



Член Саморегулируемой организации «СОЮЗАТОМПРОЕКТ»

Заказчик – Федеральное государственное казенное учреждение
«Дирекция по организации работ по ликвидации накопленного вреда окружающей среде, а также
по обеспечению безопасности гидротехнических сооружений полигона
«Красный Бор»

Выполнение работ по проектированию ликвидации
накопленного вреда окружающей среде на территории
городского округа г. Усолье-Сибирское Иркутской области
Этап 1

ПРОЕКТНАЯ ДОКУМЕНТАЦИЯ

Раздел 1 «Пояснительная записка»

Часть 3. Пояснительная записка

Книга 7. Приложения

Выписки из ЕГРН (часть 4)

5/2020ЕИ-ПЗ

Том 1.3.7

Изм.	№ док.	Подп.	Дата
1	01-22		16.09.2022



Член Саморегулируемой организации «СОЮЗАТОМПРОЕКТ»

Заказчик – Федеральное государственное казенное учреждение
«Дирекция по организации работ по ликвидации накопленного вреда окружающей
среде, а также по обеспечению безопасности гидротехнических сооружений полигона
«Красный Бор»

Выполнение работ по проектировании ликвидации
накопленного вреда окружающей среде на территории
городского округа г. Усолье-Сибирское Иркутской
области
Этап 1

ПРОЕКТНАЯ ДОКУМЕНТАЦИЯ

Раздел 1 «Пояснительная записка»

Часть 3. Пояснительная записка

Книга 7. Приложения

Выписки из ЕГРН (часть 4)

5/2020ЕИ-ПЗ
Том 1.3.7

Начальник службы проектов в сфере экологии

А.И. Поляков

Главный инженер проекта

С.Ю. Жабриков

Изм.	№ док.	Подп.	Дата
1	01-22		16.09.2022

Согласовано

Взам. инв. №

Подп. и дата

Инв. № подл.

Свидетельство №СРО-П-145-04032010 от 24 декабря 2018 г

**Заказчик – Федеральное государственное унитарное предприятие
«Федеральный экологический оператор»**

**«Выполнение работ по проектированию ликвидации
накопленного вреда окружающей среде на территории
городского округа г. Усолье-Сибирское Иркутской области»
Этап 1**

ПРОЕКТНАЯ ДОКУМЕНТАЦИЯ

Раздел 1 «Пояснительная записка»

Часть 3. Пояснительная записка
Книга 7. Приложения
Выписки из ЕГРН (часть 4)

Том 1.3.7

5/2020ЕИ-ПЗ

Изм.	№ док.	Подп.	Дата
1	01-22		16.09.2022

2021 г.

Инов. № подл.	Подп. и дата	Взам. инв. №

Свидетельство №СРО-П-145-04032010 от 24 декабря 2018 г

**Заказчик – Федеральное государственное унитарное предприятие
«Федеральный экологический оператор»**

**«Выполнение работ по проектированию ликвидации
накопленного вреда окружающей среде на территории
городского округа г. Усолье-Сибирское Иркутской области»
Этап 1**

ПРОЕКТНАЯ ДОКУМЕНТАЦИЯ

Раздел 1 «Пояснительная записка»

Часть 3. Пояснительная записка
Книга 7. Приложения
Выписки из ЕГРН (часть 4)

**Том 1.3.7
5/2020ЕИ-ПЗ**

Генеральный директор

А.В. Мордвинов

Главный инженер проекта

С.А. Левашкин

Изм.	№ док.	Подп.	Дата
1	01-22		16.09.2022

2021 г.

Изм. инв. №	Подп. и дата	Инв. № подл.

Содержание тома

Обозначение	Наименование	Примечание (страница)
5/2020ЕИ-ПЗ	Выписка из ЕГРН на кадастровый номер 38:31:000003:64	6

Инв. № подл.	Подп. и дата	Взам. инв. №							
							5/2020ЕИ-ПЗ.С		
	Изм.	Кол.уч.	Лист	Недок.	Подпись	Дата	Содержание тома		
	Разраб.	Варенова							
	Проверил								
	ГИП								
Н. контр.	Кузнецов					ООО "ГеоТехПроект"			

Филиал федерального государственного бюджетного учреждения "Федеральная кадастровая палата Федеральной службы государственной регистрации, кадастра и картографии" по Иркутской области
полное наименование органа регистрации прав

Выписка из Единого государственного реестра недвижимости об объекте недвижимости

Сведения о характеристиках объекта недвижимости

На основании запроса от 07.09.2022, поступившего на рассмотрение 07.09.2022, сообщаем, что согласно записям Единого государственного реестра недвижимости:

Раздел 1 Лист 1

Земельный участок			
вид объекта недвижимости			
Лист № 1 раздела 1	Всего листов раздела 1: 7	Всего разделов: 8	Всего листов выписки: 227
08.09.2022г. № КУВИ-001/2022-155665116			
Кадастровый номер:	38:31:000003:64		
Номер кадастрового квартала:	38:31:000003		
Дата присвоения кадастрового номера:	17.10.2003		
Ранее присвоенный государственный учетный номер:	Кадастровый номер 38:31:000003:0064		
Адрес:	Российская Федерация, Иркутская область, муниципальное образование "город Усолье-Сибирское", ул. Химическая, з/у 2		
Площадь:	592791 +/- 269		
Кадастровая стоимость, руб.:	46433319.03		
Кадастровые номера расположенных в пределах земельного участка объектов недвижимости:	38:31:000003:253, 38:31:000003:620, 38:31:000003:622, 38:31:000003:629, 38:31:000003:1177, 38:31:000003:1181, 38:31:000003:338, 38:31:000000:524, 38:31:000003:410, 38:31:000003:468, 38:31:000003:415, 38:31:000003:1198, 38:31:000003:1212, 38:31:000003:1209, 38:31:000003:1208, 38:31:000003:1204, 38:31:000003:1211, 38:31:000003:684, 38:31:000000:1461, 38:31:000000:1462, 38:31:000000:1463, 38:31:000003:1225, 38:31:000000:1631, 38:31:000000:348, 38:31:000003:1294, 38:31:000000:914, 38:31:000034:402, 38:31:000007:468		
Кадастровые номера объектов недвижимости, из которых образован объект недвижимости:	данные отсутствуют		
Кадастровые номера образованных объектов недвижимости:	38:31:000003:676, 38:31:000003:677, 38:31:000003:678, 38:31:000003:679, 38:31:000003:680, 38:31:000003:1196, 38:31:000003:1197, 38:31:000003:1230, 38:31:000003:1235, 38:31:000003:1236, 38:31:000003:1237, 38:31:000003:1238, 38:31:000003:1240, 38:31:000003:1248, 38:31:000003:1241, 38:31:000003:1242, 38:31:000003:1262		
Категория земель:	Земли промышленности, энергетики, транспорта, связи, радиовещания, телевидения, информатики, земли для обеспечения космической деятельности, земли обороны, безопасности и земли иного специального назначения		
Виды разрешенного использования:	для размещения, эксплуатации и строительства объектов химического производства		

полное наименование должности	подпись	инициалы, фамилия
-------------------------------	---------	-------------------

М.П.

Земельный участок			
вид объекта недвижимости			
Лист № 2 раздела 1	Всего листов раздела 1: 7	Всего разделов: 8	Всего листов выписки: 227
08.09.2022г. № КУВИ-001/2022-155665116			
Кадастровый номер:		38:31:000003:64	
Сведения о кадастровом инженере:		<p>образованием земельного участка путем раздела земельного участка с кадастровым номером: 38:31:000003:64.</p> <p>образованием земельного участка путем раздела земельного участка с кадастровым номером: 38:31:000003:64.</p> <p>образованием земельного участка путем раздела земельного участка с кадастровым номером: 38:31:000003:64.</p> <p>образованием земельного участка путем раздела земельного участка с кадастровым номером: 38:31:000003:64.</p> <p>образованием земельного участка путем раздела земельного участка с кадастровым номером: 38:31:000003:64.</p> <p>13950, исправлением реестровой ошибки в местоположении границы и площади земельного участка с кадастровым номером 38:31:000003:64, расположенного: Российская Федерация, Иркутская область, муниципальное образование "город Усолье-Сибирское", ул. Химическая, з/у 2, с одновременным исправлением реестровой ошибки в местоположении границ и площади смежного земельного участка с кадастровым номером: 38:31:000003:1196, б/н, 2022-03-15</p>	
Сведения о лесах, водных объектах и об иных природных объектах, расположенных в пределах земельного участка:		данные отсутствуют	
Сведения о том, что земельный участок полностью расположен в границах зоны с особыми условиями использования территории, территории объекта культурного наследия, публичного сервитута:		данные отсутствуют	
Сведения о том, что земельный участок расположен в границах особой экономической зоны, территории опережающего социально-экономического развития, зоны территориального развития в Российской Федерации, игровой зоны:		данные отсутствуют	
Сведения о том, что земельный участок расположен в границах особо охраняемой природной территории, охотничьих угодий, лесничеств:		данные отсутствуют	
Сведения о результатах проведения государственного земельного надзора:		данные отсутствуют	
Сведения о расположении земельного участка в границах территории, в отношении которой утвержден проект межевания территории:		данные отсутствуют	
полное наименование должности	подпись	инициалы, фамилия	

М.П.

Земельный участок			
вид объекта недвижимости			
Лист № 3 раздела 1	Всего листов раздела 1: 7	Всего разделов: 8	Всего листов выписки: 227
08.09.2022г. № КУВИ-001/2022-155665116			
Кадастровый номер:		38:31:000003:64	
Условный номер земельного участка:		данные отсутствуют	
Сведения о принятии акта и (или) заключении договора, предусматривающих предоставление в соответствии с земельным законодательством исполнительным органом государственным органом власти или органом местного самоуправления, находящегося в государственной или муниципальной собственности земельного участка для строительства наемного дома социального использования или наемного дома коммерческого использования:		данные отсутствуют	
Сведения о том, что земельный участок или земельные участки образованы на основании решения об изъятии земельного участка и (или) расположенного на нем объекта недвижимости для государственных или муниципальных нужд:		данные отсутствуют	
Сведения о том, что земельный участок образован из земель или земельного участка, государственная собственность на которые не разграничена:		данные отсутствуют	
Сведения о наличии земельного спора о местоположении границ земельных участков:		данные отсутствуют	
Статус записи об объекте недвижимости:		Сведения об объекте недвижимости имеют статус "актуальные, ранее учтенные"	
Особые отметки:		<p>Посредством данного земельного участка обеспечен доступ к земельному участку (земельным участкам) с кадастровым номером (кадастровыми номерами): 38:31:000003:1196, 38:31:000003:1197, 38:31:000003:1230, 38:31:000003:1235, 38:31:000003:1236, 38:31:000003:1237, 38:31:000003:1238, 38:31:000003:1240, 38:31:000003:1241, 38:31:000003:1242, 38:31:000003:1248, 38:31:000003:1262, 38:31:000003:676, 38:31:000003:677, 38:31:000003:678, 38:31:000003:679, 38:31:000003:680. Из объекта недвижимости образованы объекты недвижимости с кадастровыми номерами: 38:31:000003:676, 38:31:000003:678, 38:31:000003:679, 38:31:000003:680, сведения о которых носят временный характер. Сведения об ограничениях права на объект недвижимости, обременениях данного объекта, не зарегистрированных в реестре прав, ограничений прав и обременений недвижимого имущества: вид ограничения (обременения): прочие ограничения прав и обременения объекта недвижимости; срок действия не установлен. вид ограничения (обременения): прочие ограничения прав и обременения объекта недвижимости; срок действия не установлен. вид ограничения (обременения): прочие ограничения прав и обременения объекта недвижимости; срок действия не установлен. вид ограничения (обременения): прочие ограничения прав и обременения объекта недвижимости; срок действия не установлен. вид ограничения (обременения): прочие ограничения прав и обременения объекта недвижимости; срок действия не установлен. вид ограничения (обременения): прочие</p>	

полное наименование должности	подпись	инициалы, фамилия
-------------------------------	---------	-------------------

М.П.

Земельный участок			
вид объекта недвижимости			
Лист № 6 раздела 1	Всего листов раздела 1: 7	Всего разделов: 8	Всего листов выписки: 227
08.09.2022г. № КУВИ-001/2022-155665116			
Кадастровый номер:		38:31:000003:64	
		<p>действия не установлен; реквизиты документа-основания: постановление мэра г. Усолье-Сибирское от 16.09.2003 № 2113. вид ограничения (обременения): прочие ограничения прав и обременения объекта недвижимости; срок действия не установлен; реквизиты документа-основания: постановление мэра г. Усолье-Сибирское от 16.09.2003 № 2113. вид ограничения (обременения): прочие ограничения прав и обременения объекта недвижимости; срок действия не установлен; реквизиты документа-основания: постановление мэра г. Усолье-Сибирское от 16.09.2003 № 2113. вид ограничения (обременения): прочие ограничения прав и обременения объекта недвижимости; срок действия не установлен; реквизиты документа-основания: постановление мэра г. Усолье-Сибирское от 16.09.2003 № 2113. вид ограничения (обременения): ограничения прав на земельный участок, предусмотренные статьей 56 Земельного кодекса Российской Федерации; срок действия: с 20.04.2015; реквизиты документа-основания: решение об установлении границы охранной зоны от 03.07.2014 № 8.22-19029/68 выдан: Енисейское управление федеральной службы по экологическому, технологическому и атомному надзору (Ростехнадзор). вид ограничения (обременения): ограничения прав на земельный участок, предусмотренные статьей 56 Земельного кодекса Российской Федерации; срок действия: с 24.04.2015; реквизиты документа-основания: приказ об определении границ охранных зон от 15.08.2012 № 249 выдан: ОАО "ИЭСК". вид ограничения (обременения): ограничения прав на земельный участок, предусмотренные статьей 56 Земельного кодекса Российской Федерации; срок действия: с 18.04.2018; реквизиты документа-основания: приказ Об установлении охранных зон от 10.04.2018 № 175 выдан: Иркутское публичное акционерное общество энергетики и электрификации (ПАО "Иркутскэнерго"). вид ограничения (обременения): ограничения прав на земельный участок, предусмотренные статьей 56 Земельного кодекса Российской Федерации; срок действия: с 16.05.2019; реквизиты документа-основания: доверенность от 05.03.2019 № б/н; карта (план) объекта землеустройства от 21.01.2019 № б/н. вид ограничения (обременения): ограничения прав на земельный участок, предусмотренные статьей 56 Земельного кодекса Российской Федерации; срок действия: с 19.07.2021; реквизиты документа-основания: постановление «Об установлении публичного сервитута для использования земель муниципального образования «город Усолье-Сибирское» Иркутской области Российской Федерации ОГУЭП «Облкоммунэнерго» от 21.06.2021 № 1273-па выдан: Администрация города Усолье-Сибирское. вид ограничения (обременения): ограничения прав на земельный участок, предусмотренные статьей 56 Земельного кодекса Российской Федерации; срок действия: с 15.07.2022; реквизиты документа-основания: постановление "Об установлении публичного сервитута ООО "Байкальская энергетическая компания" от 23.05.2022 № 1101-па выдан: Администрация города Усолье-Сибирское. вид ограничения (обременения): ограничения прав на земельный участок, предусмотренные статьей 56 Земельного кодекса Российской Федерации; срок действия: с 15.07.2022;</p>	
полное наименование должности		подпись	инициалы, фамилия

М.П.

Земельный участок			
вид объекта недвижимости			
Лист № 7 раздела 1	Всего листов раздела 1: 7	Всего разделов: 8	Всего листов выписки: 227
08.09.2022г. № КУВИ-001/2022-155665116			
Кадастровый номер:		38:31:000003:64	
		реквизиты документа-основания: постановление "Об установлении публичного сервитута" от 27.06.2022 № 1327-па выдан: Администрация города Усолье-Сибирское. вид ограничения (обременения): ограничения прав на земельный участок, предусмотренные статьей 56 Земельного кодекса Российской Федерации; срок действия: с 03.08.2022; реквизиты документа-основания: приказ об определении границ охранных зон от 15.08.2012 № 249 выдан: ОАО "ИЭСК". вид ограничения (обременения): ограничения прав на земельный участок, предусмотренные статьей 56 Земельного кодекса Российской Федерации; срок действия: с 03.08.2022; реквизиты документа-основания: решение об установлении границы охранной зоны от 03.07.2014 № 8.22-19029/68 выдан: Енисейское управление федеральной службы по экологическому, технологическому и атомному надзору (Ростехнадзор). вид ограничения (обременения): ограничения прав на земельный участок, предусмотренные статьей 56 Земельного кодекса Российской Федерации; срок действия: с 03.08.2022; реквизиты документа-основания: приказ Об установлении охранных зон от 10.04.2018 № 175 выдан: Иркутское публичное акционерное общество энергетики и электрификации (ПАО "Иркутскэнерго").	
Получатель выписки:		Торопкин Максим Викторович, действующий(ая) на основании документа "" АДМИНИСТРАЦИЯ ГОРОДА УСОЛЬЕ-СИБИРСКОЕ	

полное наименование должности	подпись	инициалы, фамилия

М.П.

Выписка из Единого государственного реестра недвижимости об объекте недвижимости

Сведения о зарегистрированных правах

Земельный участок			
вид объекта недвижимости			
Лист № 1 раздела 2		Всего листов раздела 2: 2	Всего разделов: 8
Всего листов выписки: 227			
08.09.2022г. № КУВИ-001/2022-155665116			
Кадастровый номер:		38:31:000003:64	
1	Правообладатель (правообладатели):	1.1	Муниципальное образование "город Усолье-Сибирское"
2	Вид, номер, дата и время государственной регистрации права:	2.1	Собственность 38:31:000003:64-38/115/2020-23 12.10.2020 12:22:53
3	Сведения об осуществлении государственной регистрации сделки, права без необходимого в силу закона согласия третьего лица, органа:	3.1	данные отсутствуют
4	Ограничение прав и обременение объекта недвижимости:	не зарегистрировано	
5	Договоры участия в долевом строительстве:	не зарегистрировано	
6	Заявленные в судебном порядке права требования:	данные отсутствуют	
7	Сведения о возражении в отношении зарегистрированного права:	данные отсутствуют	
8	Сведения о наличии решения об изъятии объекта недвижимости для государственных и муниципальных нужд:	данные отсутствуют	
9	Сведения о невозможности государственной регистрации без личного участия правообладателя или его законного представителя:	данные отсутствуют	
10	Правопритязания и сведения о наличии поступивших, но не рассмотренных заявлений о проведении государственной регистрации права (перехода, прекращения права), ограничения права или обременения объекта недвижимости, сделки в отношении объекта недвижимости:	отсутствуют	

полное наименование должности	подпись	инициалы, фамилия
-------------------------------	---------	-------------------

М.П.

Земельный участок			
вид объекта недвижимости			
Лист № 2 раздела 2	Всего листов раздела 2: 2	Всего разделов: 8	Всего листов выписки: 227
08.09.2022г. № КУВИ-001/2022-155665116			
Кадастровый номер:		38:31:000003:64	
11	Сведения о невозможности государственной регистрации перехода, прекращения, ограничения права на земельный участок из земель сельскохозяйственного назначения:	данные отсутствуют	

полное наименование должности	подпись	инициалы, фамилия

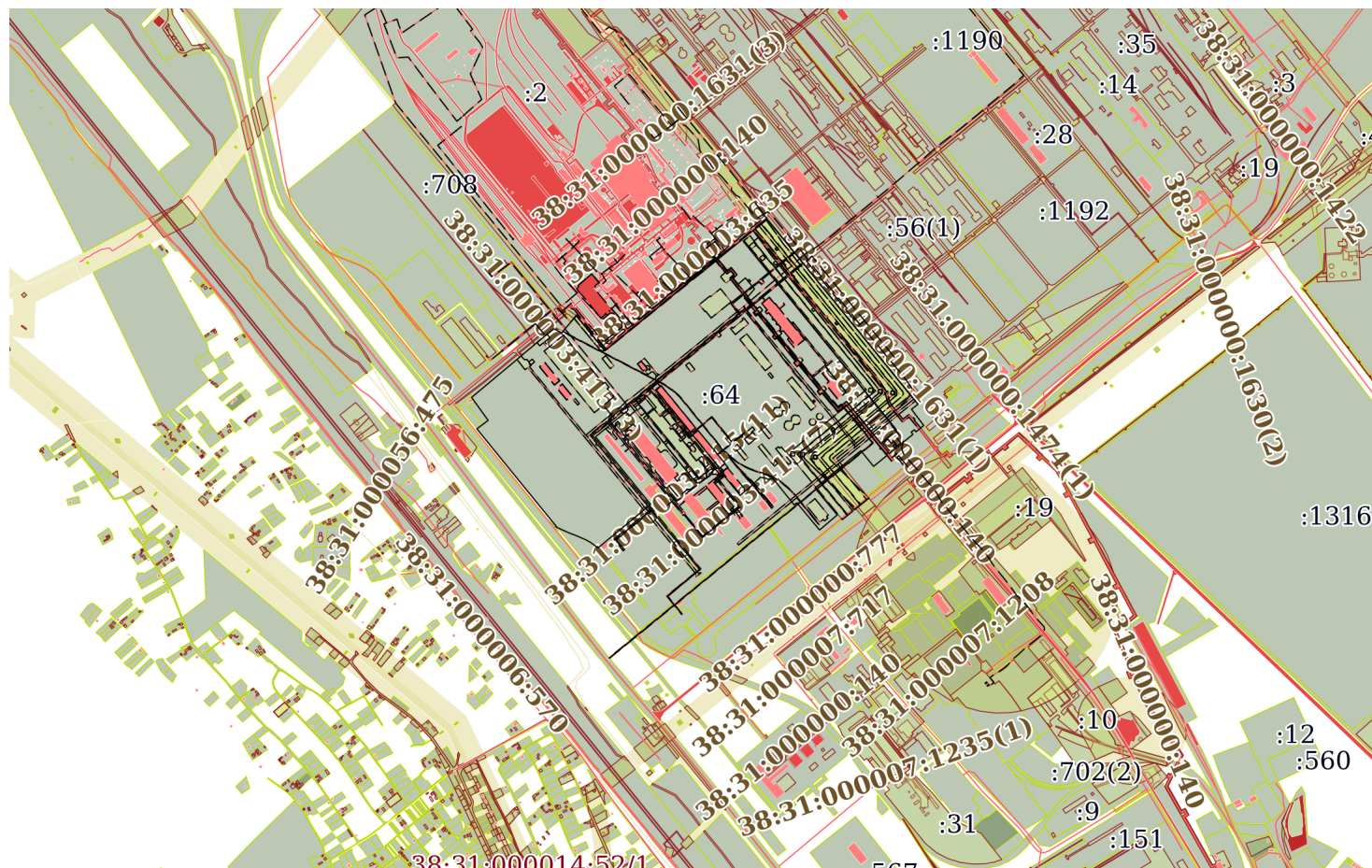
М.П.

Выписка из Единого государственного реестра недвижимости об объекте недвижимости

Описание местоположения земельного участка

Земельный участок			
вид объекта недвижимости			
Лист № 1 раздела 3	Всего листов раздела 3: 1	Всего разделов: 8	Всего листов выписки: 227
08.09.2022г. № КУВИ-001/2022-155665116			
Кадастровый номер:		38:31:000003:64	

План (чертеж, схема) земельного участка



Масштаб 1:20000

Условные обозначения:

полное наименование должности	подпись	инициалы, фамилия
-------------------------------	---------	-------------------

М.П.

Выписка из Единого государственного реестра недвижимости об объекте недвижимости

Описание местоположения земельного участка

Земельный участок			
вид объекта недвижимости			
Лист № 1 раздела 3.1	Всего листов раздела 3.1: 14	Всего разделов: 8	Всего листов выписки: 227
08.09.2022г. № КУВИ-001/2022-155665116			
Кадастровый номер:		38:31:000003:64	

Описание местоположения границ земельного участка							
№ п/п	Номер точки		Дирекционн ый угол	Горизонтальное проложение, м	Описание закрепления на местности	Кадастровые номера смежных участков	Сведения об адресах правообладателей смежных земельных участков
	началь ная	конеч ная					
1	2	3	4	5	6	7	8
1	1.1.1	1.1.2	50°6.9'	180.12	данные отсутствуют	38:31:000003:65(2)	данные отсутствуют
2	1.1.1	1.1.1			данные отсутствуют	38:31:000003:700	Toyota-servis@mail.ru
3	1.1.2	1.1.3	48°46.1'	11.83	данные отсутствуют	38:31:000003:65(2)	данные отсутствуют
4	1.1.3	1.1.4	50°9.8'	41.41	данные отсутствуют	38:31:000003:65(2)	данные отсутствуют
5	1.1.4	1.1.5	48°44.9'	11.68	данные отсутствуют	38:31:000003:65(2)	данные отсутствуют
6	1.1.5	1.1.6	51°0.8'	37.32	данные отсутствуют	38:31:000003:65(2)	данные отсутствуют
7	1.1.6	1.1.7	51°0.5'	25.06	данные отсутствуют	38:31:000003:65(2)	данные отсутствуют
8	1.1.7	1.1.8	117°11.9'	25.09	данные отсутствуют	38:31:000003:65(2)	данные отсутствуют
9	1.1.8	1.1.9	40°24.7'	43.76	данные отсутствуют	38:31:000003:65(2)	данные отсутствуют
10	1.1.9	1.1.10	39°35.9'	20.88	данные отсутствуют	38:31:000003:713	данные отсутствуют
11	1.1.9	1.1.9			данные отсутствуют	38:31:000003:715	данные отсутствуют
12	1.1.10	1.1.11	140°52.6'	130.19	данные отсутствуют	данные отсутствуют	данные отсутствуют
13	1.1.10	1.1.10			данные отсутствуют	38:31:000003:2	office@baikalenergy.com, обл Иркутская, г Иркутск, ул Сухэ-Батора, 4
14	1.1.11	1.1.12	50°47.9'	302.84	данные отсутствуют	38:31:000003:189	данные отсутствуют
15	1.1.12	1.1.13	50°26.4'	51.17	данные отсутствуют	38:31:000003:189	данные отсутствуют
16	1.1.13	1.1.14	133°34.4'	1.99	данные отсутствуют	38:31:000003:189	данные отсутствуют
17	1.1.14	1.1.15	50°47.8'	55.31	данные отсутствуют	38:31:000003:189	данные отсутствуют
18	1.1.15	1.1.16	320°15.7'	13.11	данные отсутствуют	38:31:000003:189	данные отсутствуют
19	1.1.16	1.1.17	50°50.4'	4.66	данные отсутствуют	38:31:000003:2	office@baikalenergy.com, обл Иркутская, г Иркутск, ул Сухэ-Батора, 4
20	1.1.17	1.1.18	140°15.7'	13.11	данные отсутствуют	38:31:000003:188	данные отсутствуют
21	1.1.18	1.1.19	50°47.8'	184.95	данные отсутствуют	данные отсутствуют	данные отсутствуют
22	1.1.18	1.1.18			данные отсутствуют	38:31:000003:1241	данные отсутствуют
23	1.1.19	1.1.20	140°48.4'	684.5	данные отсутствуют	38:31:000003:56(1)	данные отсутствуют
24	1.1.19	1.1.19			данные отсутствуют	38:31:000003:187	данные отсутствуют

полное наименование должности	подпись	инициалы, фамилия
-------------------------------	---------	-------------------

М.П.

Земельный участок							
вид объекта недвижимости							
Лист № 2 раздела 3.1		Всего листов раздела 3.1: 14			Всего разделов: 8		Всего листов выписки: 227
08.09.2022г. № КУВИ-001/2022-155665116							
Кадастровый номер:				38:31:000003:64			
25	1.1.20	1.1.21	230°53.6`	23.69	данные отсутствуют	38:31:000003:56(1)	данные отсутствуют
26	1.1.21	1.1.22	142°47.3`	58.12	данные отсутствуют	38:31:000003:56(1)	данные отсутствуют
27	1.1.22	1.1.23	230°40.7`	29.08	данные отсутствуют	38:31:000003:1248(4)	данные отсутствуют
28	1.1.23	1.1.24	322°36.7`	7.74	данные отсутствуют	38:31:000003:1248(4)	данные отсутствуют
29	1.1.24	1.1.25	232°34.1`	11.01	данные отсутствуют	38:31:000003:1248(4)	данные отсутствуют
30	1.1.25	1.1.26	142°38.0`	8.09	данные отсутствуют	38:31:000003:1248(4)	данные отсутствуют
31	1.1.26	1.1.27	230°49.2`	87.38	данные отсутствуют	38:31:000003:1248(4)	данные отсутствуют
32	1.1.27	1.1.28	320°24.6`	44.55	данные отсутствуют	38:31:000003:66	данные отсутствуют
33	1.1.28	1.1.29	320°39.5`	149.15	данные отсутствуют	38:31:000003:66	данные отсутствуют
34	1.1.29	1.1.30	231°45.4`	30.53	данные отсутствуют	38:31:000003:66	данные отсутствуют
35	1.1.30	1.1.31	320°59.0`	23.27	данные отсутствуют	38:31:000003:66	данные отсутствуют
36	1.1.31	1.1.32	231°23.8`	1.59	данные отсутствуют	38:31:000003:66	данные отсутствуют
37	1.1.32	1.1.33	320°33.1`	45.17	данные отсутствуют	38:31:000003:1241	данные отсутствуют
38	1.1.33	1.1.34	320°18.7`	105.17	данные отсутствуют	38:31:000003:1241	данные отсутствуют
39	1.1.34	1.1.35	320°51.8`	99.47	данные отсутствуют	38:31:000003:1241	данные отсутствуют
40	1.1.35	1.1.36	321°6.3`	86.5	данные отсутствуют	38:31:000003:1241	данные отсутствуют
41	1.1.36	1.1.37	320°56.9`	49.47	данные отсутствуют	38:31:000003:1241	данные отсутствуют
42	1.1.37	1.1.38	22°12.7`	4.42	данные отсутствуют	38:31:000003:1241	данные отсутствуют
43	1.1.38	1.1.39	39°48.4`	0.08	данные отсутствуют	38:31:000003:1241	данные отсутствуют
44	1.1.39	1.1.40	40°37.1`	28.05	данные отсутствуют	38:31:000003:1241	данные отсутствуют
45	1.1.40	1.1.41	320°40.5`	41.04	данные отсутствуют	38:31:000003:1241	данные отсутствуют
46	1.1.41	1.1.42	229°4.6`	27.25	данные отсутствуют	38:31:000003:1241	данные отсутствуют
47	1.1.42	1.1.43	319°18.5`	22.12	данные отсутствуют	38:31:000003:1241	данные отсутствуют
48	1.1.43	1.1.44	47°7.0`	14.93	данные отсутствуют	38:31:000003:1241	данные отсутствуют
49	1.1.44	1.1.45	321°12.5`	26.48	данные отсутствуют	38:31:000003:1241	данные отсутствуют
50	1.1.45	1.1.46	232°20.5`	14.11	данные отсутствуют	38:31:000003:1241	данные отсутствуют
51	1.1.46	1.1.47	320°11.2`	42.09	данные отсутствуют	38:31:000003:1241	данные отсутствуют
52	1.1.47	1.1.48	229°21.2`	2.7	данные отсутствуют	38:31:000003:188, 38:31:000003:1241	данные отсутствуют
53	1.1.48	1.1.49	231°45.1`	3.91	данные отсутствуют	38:31:000003:1241	данные отсутствуют
54	1.1.49	1.1.50	140°2.1`	48.67	данные отсутствуют	38:31:000003:1241	данные отсутствуют
55	1.1.50	1.1.51	51°56.4`	13.87	данные отсутствуют	38:31:000003:1241	данные отсутствуют
56	1.1.51	1.1.52	139°54.5`	13.56	данные отсутствуют	38:31:000003:1241	данные отсутствуют

полное наименование должности	подпись	инициалы, фамилия
-------------------------------	---------	-------------------

М.П.

Земельный участок							
вид объекта недвижимости							
Лист № 3 раздела 3.1				Всего листов раздела 3.1: 14		Всего разделов: 8	
Всего листов выписки: 227							
08.09.2022г. № КУВИ-001/2022-155665116							
Кадастровый номер:				38:31:000003:64			
57	1.1.52	1.1.53	225°1.6´	15.41	данные отсутствуют	38:31:000003:1241	данные отсутствуют
58	1.1.53	1.1.54	140°40.4´	69.23	данные отсутствуют	38:31:000003:1241	данные отсутствуют
59	1.1.54	1.1.55	205°35.2´	4.19	данные отсутствуют	38:31:000003:1241	данные отсутствуют
60	1.1.55	1.1.56	142°12.5´	48.63	данные отсутствуют	38:31:000003:1241	данные отсутствуют
61	1.1.56	1.1.57	237°3.7´	6.12	данные отсутствуют	38:31:000003:1241	данные отсутствуют
62	1.1.57	1.1.58	142°13.9´	11.85	данные отсутствуют	38:31:000003:1241	данные отсутствуют
63	1.1.58	1.1.59	51°20.4´	7.75	данные отсутствуют	38:31:000003:1241	данные отсутствуют
64	1.1.59	1.1.60	141°26.2´	171.81	данные отсутствуют	38:31:000003:1241	данные отсутствуют
65	1.1.60	1.1.61	219°4.6´	6.23	данные отсутствуют	38:31:000003:1241	данные отсутствуют
66	1.1.61	1.1.62	141°9.3´	13.98	данные отсутствуют	38:31:000003:1241	данные отсутствуют
67	1.1.62	1.1.63	51°20.4´	7.75	данные отсутствуют	38:31:000003:1241	данные отсутствуют
68	1.1.63	1.1.64	141°4.4´	91.97	данные отсутствуют	38:31:000003:1241	данные отсутствуют
69	1.1.64	1.1.65	229°21.8´	6.97	данные отсутствуют	38:31:000003:1241	данные отсутствуют
70	1.1.65	1.1.66	141°45.4´	11.84	данные отсутствуют	38:31:000003:1241	данные отсутствуют
71	1.1.66	1.1.67	52°54.8´	7.4	данные отсутствуют	38:31:000003:1241	данные отсутствуют
72	1.1.67	1.1.68	139°52.9´	38.97	данные отсутствуют	38:31:000003:1241	данные отсутствуют
73	1.1.68	1.1.69	45°11.6´	2.09	данные отсутствуют	38:31:000003:1241	данные отсутствуют
74	1.1.69	1.1.70	140°59.8´	30.94	данные отсутствуют	38:31:000003:66	данные отсутствуют
75	1.1.70	1.1.71	50°40.1´	29.14	данные отсутствуют	38:31:000003:66	данные отсутствуют
76	1.1.71	1.1.72	140°44.7´	142.41	данные отсутствуют	38:31:000003:66	данные отсутствуют
77	1.1.72	1.1.73	140°46.5´	44.2	данные отсутствуют	38:31:000003:66	данные отсутствуют
78	1.1.73	1.1.74	230°53.5´	49.94	данные отсутствуют	38:31:000003:1248(4)	данные отсутствуют
79	1.1.74	1.1.75	320°55.6´	58.08	данные отсутствуют	38:31:000003:1230	данные отсутствуют
80	1.1.75	1.1.76	230°53.5´	68.06	данные отсутствуют	38:31:000003:1230	данные отсутствуют
81	1.1.76	1.1.77	230°47.6´	101.66	данные отсутствуют	38:31:000003:1248(4)	данные отсутствуют
82	1.1.77	1.1.78	140°22.0´	100.33	данные отсутствуют	38:31:000003:1248(4)	данные отсутствуют
83	1.1.78	1.1.79	229°41.3´	66.68	данные отсутствуют	38:31:000003:1248(4)	данные отсутствуют
84	1.1.79	1.1.80	320°13.1´	101.68	данные отсутствуют	38:31:000003:1248(4)	данные отсутствуют
85	1.1.80	1.1.81	233°53.2´	9.84	данные отсутствуют	38:31:000003:1248(4)	данные отсутствуют
86	1.1.81	1.1.82	321°9.7´	18.11	данные отсутствуют	38:31:000003:1196	данные отсутствуют
87	1.1.82	1.1.83	321°8.6´	78.55	данные отсутствуют	38:31:000003:1196	данные отсутствуют
88	1.1.83	1.1.84	260°52.4´	14.63	данные отсутствуют	38:31:000003:1196	данные отсутствуют
89	1.1.84	1.1.85	303°12.1´	4.88	данные отсутствуют	38:31:000003:1196	данные отсутствуют

полное наименование должности	подпись	инициалы, фамилия
-------------------------------	---------	-------------------

М.П.

Земельный участок							
вид объекта недвижимости							
Лист № 4 раздела 3.1		Всего листов раздела 3.1: 14			Всего разделов: 8		Всего листов выписки: 227
08.09.2022г. № КУВИ-001/2022-155665116							
Кадастровый номер:				38:31:000003:64			
90	1.1.85	1.1.86	280°29.0`	17.7	данные отсутствуют	38:31:000003:1196	данные отсутствуют
91	1.1.86	1.1.87	226°47.0`	41.11	данные отсутствуют	38:31:000003:1196	данные отсутствуют
92	1.1.87	1.1.88	229°58.5`	36.85	данные отсутствуют	38:31:000003:1196	данные отсутствуют
93	1.1.88	1.1.89	320°44.4`	77.7	данные отсутствуют	38:31:000003:1196	данные отсутствуют
94	1.1.89	1.1.90	227°32.8`	27.05	данные отсутствуют	38:31:000003:1196	данные отсутствуют
95	1.1.90	1.1.91	320°50.3`	6.25	данные отсутствуют	38:31:000003:1262, 38:31:000003:1196	данные отсутствуют
96	1.1.91	1.1.92	47°6.7`	27.05	данные отсутствуют	38:31:000003:1196	данные отсутствуют
97	1.1.92	1.1.93	320°43.7`	15.94	данные отсутствуют	38:31:000003:1196	данные отсутствуют
98	1.1.93	1.1.94	263°32.9`	20.47	данные отсутствуют	38:31:000003:1196	данные отсутствуют
99	1.1.94	1.1.95	239°38.6`	7.44	данные отсутствуют	38:31:000003:1196	данные отсутствуют
100	1.1.95	1.1.96	248°17.9`	4.22	данные отсутствуют	38:31:000003:1196	данные отсутствуют
101	1.1.96	1.1.97	230°8.7`	31.07	данные отсутствуют	38:31:000003:1196	данные отсутствуют
102	1.1.97	1.1.98	232°14.9`	14.96	данные отсутствуют	38:31:000003:1196	данные отсутствуют
103	1.1.98	1.1.99	320°54.8`	86.74	данные отсутствуют	38:31:000003:1196	данные отсутствуют
104	1.1.99	1.1.10 0	321°12.5`	74.02	данные отсутствуют	38:31:000003:1196	данные отсутствуют
105	1.1.10 0	1.1.10 1	320°54.0`	73.13	данные отсутствуют	38:31:000003:1196	данные отсутствуют
106	1.1.10 1	1.1.10 2	50°42.5`	46.57	данные отсутствуют	38:31:000003:1237	данные отсутствуют
107	1.1.10 2	1.1.10 3	320°50.0`	45.36	данные отсутствуют	38:31:000003:1237	данные отсутствуют
108	1.1.10 3	1.1.10 4	230°16.3`	46.48	данные отсутствуют	38:31:000003:1237	данные отсутствуют
109	1.1.10 4	1.1.10 5	141°1.3`	16.58	данные отсутствуют	38:31:000003:1237	данные отсутствуют
110	1.1.10 5	1.1.10 6	273°36.4`	2.38	данные отсутствуют	38:31:000003:1196	данные отсутствуют
111	1.1.10 6	1.1.10 7	230°45.3`	27.5	данные отсутствуют	38:31:000003:1196	данные отсутствуют
112	1.1.10 7	1.1.10 8	320°16.4`	15.0	данные отсутствуют	38:31:000003:1240	данные отсутствуют
113	1.1.10 8	1.1.10 9	230°42.8`	40.7	данные отсутствуют	38:31:000003:1240	данные отсутствуют

полное наименование должности		подпись	инициалы, фамилия
-------------------------------	--	---------	-------------------

М.П.

Земельный участок									
вид объекта недвижимости									
Лист № 5 раздела 3.1			Всего листов раздела 3.1: 14			Всего разделов: 8		Всего листов выписки: 227	
08.09.2022г. № КУВИ-001/2022-155665116									
Кадастровый номер:				38:31:000003:64					
114	1.1.10 9	1.1.11 0	230°40.0´	58.8	данные отсутствуют	38:31:000003:1196	данные отсутствуют		
115	1.1.11 0	1.1.11 1	231°16.9´	12.34	данные отсутствуют	38:31:000003:1196	данные отсутствуют		
116	1.1.111	1.1.11 2	140°49.6´	204.95	данные отсутствуют	38:31:000003:1196	данные отсутствуют		
117	1.1.11 2	1.1.11 3	140°46.4´	45.27	данные отсутствуют	38:31:000003:1196	данные отсутствуют		
118	1.1.11 3	1.1.11 4	230°25.1´	196.17	данные отсутствуют	данные отсутствуют	данные отсутствуют		
119	1.1.11 3	1.1.11 3			данные отсутствуют	38:31:000003:1335	665462, ИРКУТСКАЯ ОБЛАСТЬ, УСОЛЬЕ-СИБИРСКОЕ ГОРОД, ТЕРРИТОРИЯ ООО "УСОЛЬЕХИМПРОМ" ТЕРРИТОРИЯ		
120	1.1.11 4	1.1.11 5	308°54.4´	5.06	данные отсутствуют	38:31:000003:1248(1)	данные отсутствуют		
121	1.1.11 5	1.1.11 6	306°21.3´	20.04	данные отсутствуют	38:31:000003:1248(1)	данные отсутствуют		
122	1.1.11 6	1.1.11 7	299°33.9´	17.35	данные отсутствуют	38:31:000003:1248(1)	данные отсутствуют		
123	1.1.11 7	1.1.11 8	293°5.6´	32.2	данные отсутствуют	38:31:000003:1248(1)	данные отсутствуют		
124	1.1.11 8	1.1.11 9	290°48.4´	20.33	данные отсутствуют	38:31:000003:1248(1)	данные отсутствуют		
125	1.1.11 9	1.1.12 0	294°25.7´	18.96	данные отсутствуют	38:31:000003:1248(1)	данные отсутствуют		
126	1.1.12 0	1.1.12 1	295°3.1´	22.18	данные отсутствуют	38:31:000003:1248(1)	данные отсутствуют		
127	1.1.12 1	1.1.12 2	40°48.4´	2.13	данные отсутствуют	38:31:000000:820(2)	данные отсутствуют		
128	1.1.12 2	1.1.12 3	320°25.3´	22.98	данные отсутствуют	данные отсутствуют	данные отсутствуют		
129	1.1.12 3	1.1.12 4	320°48.2´	191.48	данные отсутствуют	данные отсутствуют	данные отсутствуют		
130	1.1.12 4	1.1.12 5	320°53.5´	145.76	данные отсутствуют	данные отсутствуют	данные отсутствуют		
131	1.1.12 5	1.1.12 6	53°1.0´	21.04	данные отсутствуют	38:31:000003:1236	Иркутская область, город Усолье-Сибирское, ул. пр-т Красных Партизан, д. 35, кв. 21		

полное наименование должности	подпись	инициалы, фамилия
-------------------------------	---------	-------------------

М.П.

Земельный участок							
вид объекта недвижимости							
Лист № 6 раздела 3.1			Всего листов раздела 3.1: 14			Всего разделов: 8	
Всего листов выписки: 227							
08.09.2022г. № КУВИ-001/2022-155665116							
Кадастровый номер:				38:31:000003:64			
132	1.1.12 6	1.1.12 7	52°54.1`	19.5	данные отсутствуют	38:31:000003:1235	данные отсутствуют
133	1.1.12 7	1.1.12 8	324°8.3`	65.53	данные отсутствуют	38:31:000003:1235	данные отсутствуют
134	1.1.12 8	1.1.1	324°28.0`	15.69	данные отсутствуют	38:31:000003:1236	Иркутская область, город Усолье-Сибирское, ул. пр-т Красных Партизан, д. 35, кв. 21
135	1.2.12 9	1.2.13 0	50°49.6`	0.7	данные отсутствуют	38:31:000003:67	данные отсутствуют
136	1.2.13 0	1.2.13 1	320°58.5`	697.54	данные отсутствуют	38:31:000003:67	данные отсутствуют
137	1.2.13 1	1.2.13 2	230°49.6`	0.7	данные отсутствуют	38:31:000003:67	данные отсутствуют
138	1.2.13 2	1.2.12 9	140°58.5`	697.54	данные отсутствуют	38:31:000003:67	данные отсутствуют
139	1.3.13 3	1.3.13 4	74°52.6`	1.53	данные отсутствуют	38:31:000000:849(1)	адрес отсутствует
140	1.3.13 4	1.3.13 5	29°5.5`	1.52	данные отсутствуют	38:31:000000:849(1)	адрес отсутствует
141	1.3.13 5	1.3.13 6	7°0.1`	6.32	данные отсутствуют	38:31:000000:849(1)	адрес отсутствует
142	1.3.13 6	1.3.13 7	344°25.0`	1.53	данные отсутствуют	38:31:000000:849(1)	адрес отсутствует
143	1.3.13 7	1.3.13 8	298°54.5`	1.53	данные отсутствуют	38:31:000000:849(1)	адрес отсутствует
144	1.3.13 8	1.3.13 9	277°0.9`	6.47	данные отсутствуют	38:31:000000:849(1)	адрес отсутствует
145	1.3.13 9	1.3.14 0	254°31.0`	1.54	данные отсутствуют	38:31:000000:849(1)	адрес отсутствует
146	1.3.14 0	1.3.14 1	209°14.2`	1.54	данные отсутствуют	38:31:000000:849(1)	адрес отсутствует
147	1.3.14 1	1.3.14 2	187°2.8`	6.28	данные отсутствуют	38:31:000000:849(1)	адрес отсутствует
148	1.3.14 2	1.3.14 3	164°15.5`	1.55	данные отсутствуют	38:31:000000:849(1)	адрес отсутствует
149	1.3.14 3	1.3.14 4	119°25.1`	1.53	данные отсутствуют	38:31:000000:849(1)	адрес отсутствует

полное наименование должности	подпись	инициалы, фамилия
-------------------------------	---------	-------------------

М.П.

Земельный участок									
вид объекта недвижимости									
Лист № 7 раздела 3.1			Всего листов раздела 3.1: 14			Всего разделов: 8		Всего листов выписки: 227	
08.09.2022г. № КУВИ-001/2022-155665116									
Кадастровый номер:				38:31:000003:64					
150	1.3.14 4	1.3.13 3	96°55.0`	6.48	данные отсутствуют	38:31:000000:849(1)	адрес отсутствует		
151	1.4.14 5	1.4.14 6	74°58.4`	1.54	данные отсутствуют	38:31:000003:73	данные отсутствуют		
152	1.4.14 6	1.4.14 7	30°15.4`	1.53	данные отсутствуют	38:31:000003:73	данные отсутствуют		
153	1.4.14 7	1.4.14 8	7°29.1`	6.91	данные отсутствуют	38:31:000003:73	данные отсутствуют		
154	1.4.14 8	1.4.14 9	345°14.2`	1.53	данные отсутствуют	38:31:000003:73	данные отсутствуют		
155	1.4.14 9	1.4.15 0	300°15.4`	1.53	данные отсутствуют	38:31:000003:73	данные отсутствуют		
156	1.4.15 0	1.4.15 1	277°29.9`	7.05	данные отсутствуют	38:31:000003:73	данные отсутствуют		
157	1.4.15 1	1.4.15 2	255°36.0`	1.53	данные отсутствуют	38:31:000003:73	данные отсутствуют		
158	1.4.15 2	1.4.15 3	209°33.6`	1.54	данные отсутствуют	38:31:000003:73	данные отсутствуют		
159	1.4.15 3	1.4.15 4	187°39.6`	6.9	данные отсутствуют	38:31:000003:73	данные отсутствуют		
160	1.4.15 4	1.4.15 5	164°46.7`	1.52	данные отсутствуют	38:31:000003:73	данные отсутствуют		
161	1.4.15 5	1.4.15 6	120°34.7`	1.53	данные отсутствуют	38:31:000003:73	данные отсутствуют		
162	1.4.15 6	1.4.14 5	97°35.3`	7.04	данные отсутствуют	38:31:000003:73	данные отсутствуют		
163	1.5.15 7	1.5.15 8	75°46.7`	1.51	данные отсутствуют	38:31:000003:74	данные отсутствуют		
164	1.5.15 8	1.5.15 9	30°38.3`	1.51	данные отсутствуют	38:31:000003:74	данные отсутствуют		
165	1.5.15 9	1.5.16 0	8°55.4`	7.35	данные отсутствуют	38:31:000003:74	данные отсутствуют		
166	1.5.16 0	1.5.16 1	346°3.2`	1.54	данные отсутствуют	38:31:000003:74	данные отсутствуют		
167	1.5.16 1	1.5.16 2	301°24.7`	1.53	данные отсутствуют	38:31:000003:74	данные отсутствуют		

полное наименование должности		подпись	инициалы, фамилия
-------------------------------	--	---------	-------------------

М.П.

Земельный участок							
вид объекта недвижимости							
Лист № 8 раздела 3.1			Всего листов раздела 3.1: 14			Всего разделов: 8	
Всего листов выписки: 227							
08.09.2022г. № КУВИ-001/2022-155665116							
Кадастровый номер:					38:31:000003:64		
168	1.5.16 2	1.5.16 3	278°32.5`	7.47	данные отсутствуют	38:31:000003:74	данные отсутствуют
169	1.5.16 3	1.5.16 4	256°3.2`	1.54	данные отсутствуют	38:31:000003:74	данные отсутствуют
170	1.5.16 4	1.5.16 5	210°54.0`	1.54	данные отсутствуют	38:31:000003:74	данные отсутствуют
171	1.5.16 5	1.5.16 6	188°5.2`	7.46	данные отсутствуют	38:31:000003:74	данные отсутствуют
172	1.5.16 6	1.5.16 7	165°8.5`	1.52	данные отсутствуют	38:31:000003:74	данные отсутствуют
173	1.5.16 7	1.5.16 8	120°34.7`	1.53	данные отсутствуют	38:31:000003:74	данные отсутствуют
174	1.5.16 8	1.5.15 7	97°46.7`	7.39	данные отсутствуют	38:31:000003:74	данные отсутствуют
175	1.6.16 9	1.6.17 0	29°3.3`	1.54	данные отсутствуют	38:31:000000:849(3)	адрес отсутствует
176	1.6.17 0	1.6.17 1	343°41.7`	1.53	данные отсутствуют	38:31:000000:849(3)	адрес отсутствует
177	1.6.17 1	1.6.17 2	320°59.7`	3.11	данные отсутствуют	38:31:000000:849(3)	адрес отсутствует
178	1.6.17 2	1.6.17 3	298°34.8`	1.53	данные отсутствуют	38:31:000000:849(3)	адрес отсутствует
179	1.6.17 3	1.6.17 4	253°41.7`	1.53	данные отсутствуют	38:31:000000:849(3)	адрес отсутствует
180	1.6.17 4	1.6.17 5	231°17.2`	3.36	данные отсутствуют	38:31:000000:849(3)	адрес отсутствует
181	1.6.17 5	1.6.17 6	208°43.7`	1.54	данные отсутствуют	38:31:000000:849(3)	адрес отсутствует
182	1.6.17 6	1.6.17 7	163°47.9`	1.54	данные отсутствуют	38:31:000000:849(3)	адрес отсутствует
183	1.6.17 7	1.6.17 8	141°1.4`	3.1	данные отсутствуют	38:31:000000:849(3)	адрес отсутствует
184	1.6.17 8	1.6.17 9	118°34.8`	1.53	данные отсутствуют	38:31:000000:849(3)	адрес отсутствует
185	1.6.17 9	1.6.18 0	73°41.7`	1.53	данные отсутствуют	38:31:000000:849(3)	адрес отсутствует

полное наименование должности	подпись	инициалы, фамилия
-------------------------------	---------	-------------------

М.П.

Земельный участок									
вид объекта недвижимости									
Лист № 9 раздела 3.1			Всего листов раздела 3.1: 14			Всего разделов: 8		Всего листов выписки: 227	
08.09.2022г. № КУВИ-001/2022-155665116									
Кадастровый номер:				38:31:000003:64					
186	1.6.18 0	1.6.16 9	51°17.2`	3.36	данные отсутствуют	38:31:000000:849(3)	адрес отсутствует		
187	1.7.18 1	1.7.18 2	119°33.6`	1.54	данные отсутствуют	38:31:000003:71	данные отсутствуют		
188	1.7.18 2	1.7.18 3	74°18.8`	1.52	данные отсутствуют	38:31:000003:71	данные отсутствуют		
189	1.7.18 3	1.7.18 4	51°40.1`	4.63	данные отсутствуют	38:31:000003:71	данные отсутствуют		
190	1.7.18 4	1.7.18 5	29°25.1`	1.53	данные отсутствуют	38:31:000003:71	данные отсутствуют		
191	1.7.18 5	1.7.18 6	344°9.4`	1.54	данные отсутствуют	38:31:000003:71	данные отсутствуют		
192	1.7.18 6	1.7.18 7	321°44.8`	5.3	данные отсутствуют	38:31:000003:71	данные отсутствуют		
193	1.7.18 7	1.7.18 8	299°5.5`	1.52	данные отсутствуют	38:31:000003:71	данные отсутствуют		
194	1.7.18 8	1.7.18 9	254°3.3`	1.53	данные отсутствуют	38:31:000003:71	данные отсутствуют		
195	1.7.18 9	1.7.19 0	231°51.8`	4.62	данные отсутствуют	38:31:000003:71	данные отсутствуют		
196	1.7.19 0	1.7.19 1	209°25.1`	1.53	данные отсутствуют	38:31:000003:71	данные отсутствуют		
197	1.7.19 1	1.7.19 2	164°3.3`	1.53	данные отсутствуют	38:31:000003:71	данные отсутствуют		
198	1.7.19 2	1.7.18 1	141°44.8`	5.3	данные отсутствуют	38:31:000003:71	данные отсутствуют		
199	1.8.19 3	1.8.19 4	161°48.1`	1.54	данные отсутствуют	38:31:000000:849(4)	адрес отсутствует		
200	1.8.19 4	1.8.19 5	117°24.5`	1.52	данные отсутствуют	38:31:000000:849(4)	адрес отсутствует		
201	1.8.19 5	1.8.19 6	94°31.4`	6.34	данные отсутствуют	38:31:000000:849(4)	адрес отсутствует		
202	1.8.19 6	1.8.19 7	71°48.1`	1.54	данные отсутствуют	38:31:000000:849(4)	адрес отсутствует		
203	1.8.19 7	1.8.19 8	27°3.9`	1.54	данные отсутствуют	38:31:000000:849(4)	адрес отсутствует		

полное наименование должности	подпись	инициалы, фамилия
-------------------------------	---------	-------------------

М.П.

Земельный участок									
вид объекта недвижимости									
Лист № 10 раздела 3.1			Всего листов раздела 3.1: 14			Всего разделов: 8		Всего листов выписки: 227	
08.09.2022г. № КУВИ-001/2022-155665116									
Кадастровый номер:				38:31:000003:64					
204	1.8.19 8	1.8.19 9	4°31.1`	6.6	данные отсутствуют	38:31:000000:849(4)	адрес отсутствует		
205	1.8.19 9	1.8.20 0	342°9.4`	1.53	данные отсутствуют	38:31:000000:849(4)	адрес отсутствует		
206	1.8.20 0	1.8.20 1	297°14.1`	1.53	данные отсутствуют	38:31:000000:849(4)	адрес отсутствует		
207	1.8.20 1	1.8.20 2	274°31.4`	6.34	данные отсутствуют	38:31:000000:849(4)	адрес отсутствует		
208	1.8.20 2	1.8.20 3	252°30.7`	1.53	данные отсутствуют	38:31:000000:849(4)	адрес отсутствует		
209	1.8.20 3	1.8.20 4	207°3.9`	1.54	данные отсутствуют	38:31:000000:849(4)	адрес отсутствует		
210	1.8.20 4	1.8.19 3	184°30.3`	6.62	данные отсутствуют	38:31:000000:849(4)	адрес отсутствует		
211	1.9.20 5	1.9.20 6	29°5.5`	1.52	данные отсутствуют	38:31:000003:76	данные отсутствуют		
212	1.9.20 6	1.9.20 7	344°9.4`	1.54	данные отсутствуют	38:31:000003:76	данные отсутствуют		
213	1.9.20 7	1.9.20 8	321°37.4`	3.8	данные отсутствуют	38:31:000003:76	данные отсутствуют		
214	1.9.20 8	1.9.20 9	298°54.5`	1.53	данные отсутствуют	38:31:000003:76	данные отсутствуют		
215	1.9.20 9	1.9.21 0	253°41.7`	1.53	данные отсутствуют	38:31:000003:76	данные отсутствуют		
216	1.9.21 0	1.9.21 1	231°37.4`	3.8	данные отсутствуют	38:31:000003:76	данные отсутствуют		
217	1.9.21 1	1.9.21 2	209°5.5`	1.52	данные отсутствуют	38:31:000003:76	данные отсутствуют		
218	1.9.21 2	1.9.21 3	164°3.3`	1.53	данные отсутствуют	38:31:000003:76	данные отсутствуют		
219	1.9.21 3	1.9.21 4	141°37.4`	3.8	данные отсутствуют	38:31:000003:76	данные отсутствуют		
220	1.9.21 4	1.9.21 5	118°54.5`	1.53	данные отсутствуют	38:31:000003:76	данные отсутствуют		
221	1.9.21 5	1.9.21 6	74°3.3`	1.53	данные отсутствуют	38:31:000003:76	данные отсутствуют		

полное наименование должности	подпись	инициалы, фамилия
-------------------------------	---------	-------------------

М.П.

Земельный участок							
вид объекта недвижимости							
Лист № 11 раздела 3.1		Всего листов раздела 3.1: 14			Всего разделов: 8		Всего листов выписки: 227
08.09.2022г. № КУВИ-001/2022-155665116							
Кадастровый номер:				38:31:000003:64			
222	1.9.21 6	1.9.20 5	51°37.4`	3.8	данные отсутствуют	38:31:000003:76	данные отсутствуют
223	1.10.2 17	1.10.2 18	162°44.0`	1.55	данные отсутствуют	38:31:000003:69	данные отсутствуют
224	1.10.2 18	1.10.2 19	116°54.1`	1.53	данные отсутствуют	38:31:000003:69	данные отсутствуют
225	1.10.2 19	1.10.2 20	95°1.7`	6.85	данные отсутствуют	38:31:000003:69	данные отсутствуют
226	1.10.2 20	1.10.2 21	73°13.7`	1.52	данные отсутствуют	38:31:000003:69	данные отсутствуют
227	1.10.2 21	1.10.2 22	27°23.7`	1.54	данные отсутствуют	38:31:000003:69	данные отсутствуют
228	1.10.2 22	1.10.2 23	5°4.0`	7.25	данные отсутствуют	38:31:000003:69	данные отсутствуют
229	1.10.2 23	1.10.2 24	343°5.3`	1.55	данные отсутствуют	38:31:000003:69	данные отсутствуют
230	1.10.2 24	1.10.2 25	296°43.9`	1.53	данные отсутствуют	38:31:000003:69	данные отсутствуют
231	1.10.2 25	1.10.2 26	275°2.1`	6.84	данные отсутствуют	38:31:000003:69	данные отсутствуют
232	1.10.2 26	1.10.2 27	252°58.7`	1.54	данные отсутствуют	38:31:000003:69	данные отсутствуют
233	1.10.2 27	1.10.2 28	207°14.1`	1.53	данные отсутствуют	38:31:000003:69	данные отсутствуют
234	1.10.2 28	1.10.2 17	185°8.6`	7.25	данные отсутствуют	38:31:000003:69	данные отсутствуют
235	1.11.2 29	1.11.2 30	75°36.0`	1.53	данные отсутствуют	38:31:000003:68	данные отсутствуют
236	1.11.2 30	1.11.2 31	29°53.0`	1.55	данные отсутствуют	38:31:000003:68	данные отсутствуют
237	1.11.2 31	1.11.2 32	7°33.9`	7.6	данные отсутствуют	38:31:000003:68	данные отсутствуют
238	1.11.2 32	1.11.2 33	345°14.2`	1.53	данные отсутствуют	38:31:000003:68	данные отсутствуют
239	1.11.2 33	1.11.2 34	299°14.2`	1.54	данные отсутствуют	38:31:000003:68	данные отсутствуют

полное наименование должности	подпись	инициалы, фамилия
-------------------------------	---------	-------------------

М.П.

Земельный участок							
вид объекта недвижимости							
Лист № 12 раздела 3.1			Всего листов раздела 3.1: 14			Всего разделов: 8	
Всего листов выписки: 227							
08.09.2022г. № КУВИ-001/2022-155665116							
Кадастровый номер:				38:31:000003:64			
240	1.11.2 34	1.11.2 35	277°36.8`	7.85	данные отсутствуют	38:31:000003:68	данные отсутствуют
241	1.11.2 35	1.11.2 36	255°30.4`	1.52	данные отсутствуют	38:31:000003:68	данные отсутствуют
242	1.11.2 36	1.11.2 37	210°4.1`	1.54	данные отсутствуют	38:31:000003:68	данные отсутствуют
243	1.11.2 37	1.11.2 38	187°33.9`	7.6	данные отсутствуют	38:31:000003:68	данные отсутствуют
244	1.11.2 38	1.11.2 39	164°52.6`	1.53	данные отсутствуют	38:31:000003:68	данные отсутствуют
245	1.11.2 39	1.11.2 40	119°55.9`	1.52	данные отсутствуют	38:31:000003:68	данные отсутствуют
246	1.11.2 40	1.11.2 29	97°36.8`	7.85	данные отсутствуют	38:31:000003:68	данные отсутствуют
247	1.12.2 41	1.12.2 42	29°44.7`	1.53	данные отсутствуют	38:31:000000:849(2)	адрес отсутствует
248	1.12.2 42	1.12.2 43	345°14.2`	1.53	данные отсутствуют	38:31:000000:849(2)	адрес отсутствует
249	1.12.2 43	1.12.2 44	322°44.8`	2.99	данные отсутствуют	38:31:000000:849(2)	адрес отсутствует
250	1.12.2 44	1.12.2 45	300°15.4`	1.53	данные отсутствуют	38:31:000000:849(2)	адрес отсутствует
251	1.12.2 45	1.12.2 46	255°19.9`	1.54	данные отсутствуют	38:31:000000:849(2)	адрес отсутствует
252	1.12.2 46	1.12.2 47	232°33.5`	3.01	данные отсутствуют	38:31:000000:849(2)	адрес отсутствует
253	1.12.2 47	1.12.2 48	210°18.7`	1.51	данные отсутствуют	38:31:000000:849(2)	адрес отсутствует
254	1.12.2 48	1.12.2 49	165°57.8`	1.53	данные отсутствуют	38:31:000000:849(2)	адрес отсутствует
255	1.12.2 49	1.12.2 50	143°7.8`	3.0	данные отсутствуют	38:31:000000:849(2)	адрес отсутствует
256	1.12.2 50	1.12.2 51	121°13.1`	1.54	данные отсутствуют	38:31:000000:849(2)	адрес отсутствует
257	1.12.2 51	1.12.2 52	75°25.6`	1.55	данные отсутствуют	38:31:000000:849(2)	адрес отсутствует

полное наименование должности	подпись	инициалы, фамилия
-------------------------------	---------	-------------------

М.П.

Земельный участок							
вид объекта недвижимости							
Лист № 13 раздела 3.1		Всего листов раздела 3.1: 14			Всего разделов: 8		Всего листов выписки: 227
08.09.2022г. № КУВИ-001/2022-155665116							
Кадастровый номер:				38:31:000003:64			
258	1.12.2 52	1.12.2 41	52°29.3`	3.04	данные отсутствуют	38:31:000000:849(2)	адрес отсутствует
259	1.13.2 53	1.13.2 54	30°26.8`	1.52	данные отсутствуют	38:31:000003:78	данные отсутствуют
260	1.13.2 54	1.13.2 55	344°58.4`	1.54	данные отсутствуют	38:31:000003:78	данные отсутствуют
261	1.13.2 55	1.13.2 56	322°43.3`	5.05	данные отсутствуют	38:31:000003:78	данные отсутствуют
262	1.13.2 56	1.13.2 57	300°15.4`	1.53	данные отсутствуют	38:31:000003:78	данные отсутствуют
263	1.13.2 57	1.13.2 58	254°52.6`	1.53	данные отсутствуют	38:31:000003:78	данные отсутствуют
264	1.13.2 58	1.13.2 59	232°51.0`	4.92	данные отсутствуют	38:31:000003:78	данные отсутствуют
265	1.13.2 59	1.13.2 60	209°44.7`	1.53	данные отсутствуют	38:31:000003:78	данные отсутствуют
266	1.13.2 60	1.13.2 61	165°19.9`	1.54	данные отсутствуют	38:31:000003:78	данные отсутствуют
267	1.13.2 61	1.13.2 62	142°39.2`	5.04	данные отсутствуют	38:31:000003:78	данные отсутствуют
268	1.13.2 62	1.13.2 63	120°34.7`	1.53	данные отсутствуют	38:31:000003:78	данные отсутствуют
269	1.13.2 63	1.13.2 64	74°52.6`	1.53	данные отсутствуют	38:31:000003:78	данные отсутствуют
270	1.13.2 64	1.13.2 53	52°39.9`	4.93	данные отсутствуют	38:31:000003:78	данные отсутствуют
271	1.14.2 65	1.14.2 66	28°15.0`	1.52	данные отсутствуют	38:31:000003:77	данные отсутствуют
272	1.14.2 66	1.14.2 67	342°30.7`	1.53	данные отсутствуют	38:31:000003:77	данные отсутствуют
273	1.14.2 67	1.14.2 68	320°27.0`	7.74	данные отсутствуют	38:31:000003:77	данные отсутствуют
274	1.14.2 68	1.14.2 69	297°53.8`	1.54	данные отсутствуют	38:31:000003:77	данные отсутствуют
275	1.14.2 69	1.14.2 70	253°13.7`	1.52	данные отсутствуют	38:31:000003:77	данные отсутствуют

полное наименование должности	подпись	инициалы, фамилия
-------------------------------	---------	-------------------

М.П.

Земельный участок							
вид объекта недвижимости							
Лист № 14 раздела 3.1		Всего листов раздела 3.1: 14			Всего разделов: 8		Всего листов выписки: 227
08.09.2022г. № КУВИ-001/2022-155665116							
Кадастровый номер:				38:31:000003:64			
276	1.14.2 70	1.14.2 71	230°18.1`	8.19	данные отсутствуют	38:31:000003:77	данные отсутствуют
277	1.14.2 71	1.14.2 72	208°4.3`	1.53	данные отсутствуют	38:31:000003:77	данные отсутствуют
278	1.14.2 72	1.14.2 73	163°13.7`	1.52	данные отсутствуют	38:31:000003:77	данные отсутствуют
279	1.14.2 73	1.14.2 74	140°16.7`	7.76	данные отсутствуют	38:31:000003:77	данные отсутствуют
280	1.14.2 74	1.14.2 75	118°15.0`	1.52	данные отсутствуют	38:31:000003:77	данные отсутствуют
281	1.14.2 75	1.14.2 76	72°58.7`	1.54	данные отсутствуют	38:31:000003:77	данные отсутствуют
282	1.14.2 76	1.14.2 65	50°18.1`	8.19	данные отсутствуют	38:31:000003:77	данные отсутствуют
283	1.15.2 77	1.15.2 78	51°5.5`	20.92	данные отсутствуют	38:31:000003:677	данные отсутствуют
284	1.15.2 78	1.15.2 79	320°45.5`	122.62	данные отсутствуют	38:31:000003:677	данные отсутствуют
285	1.15.2 79	1.15.2 80	231°7.6`	20.54	данные отсутствуют	38:31:000003:677	данные отсутствуют
286	1.15.2 80	1.15.2 77	140°56.2`	122.63	данные отсутствуют	38:31:000003:677	данные отсутствуют

полное наименование должности	подпись	инициалы, фамилия

М.П.

Выписка из Единого государственного реестра недвижимости об объекте недвижимости

Описание местоположения земельного участка

Земельный участок			
вид объекта недвижимости			
Лист № 1 раздела 3.2	Всего листов раздела 3.2: 10	Всего разделов: 8	Всего листов выписки: 227
08.09.2022г. № КУВИ-001/2022-155665116			
Кадастровый номер:		38:31:000003:64	

Сведения о характерных точках границы земельного участка				
Система координат МСК-38, зона 3				
Номер точки	Координаты, м		Описание закрепления на местности	Средняя квадратичная погрешность определения координат характерных точек границ земельного участка, м
	X	Y		
1	2	3	4	5
1	438950.97	3288067.78	Закрепление отсутствует	0.1
2	439066.47	3288205.99	Закрепление отсутствует	0.1
3	439074.27	3288214.89	Закрепление отсутствует	0.1
4	439100.8	3288246.69	Закрепление отсутствует	0.1
5	439108.5	3288255.47	Закрепление отсутствует	0.1
6	439131.98	3288284.48	Закрепление отсутствует	0.1
7	439147.75	3288303.96	Закрепление отсутствует	0.1
8	439136.28	3288326.28	Закрепление отсутствует	0.1
9	439169.6	3288354.65	Закрепление отсутствует	0.1
10	439185.69	3288367.96	Закрепление отсутствует	0.1
11	439084.69	3288450.11	Закрепление отсутствует	0.1
12	439276.1	3288684.79	Закрепление отсутствует	0.1
13	439308.69	3288724.24	Закрепление отсутствует	0.1
14	439307.32	3288725.68	Закрепление отсутствует	0.1
15	439342.28	3288768.54	Закрепление отсутствует	0.1
16	439352.36	3288760.16	Закрепление отсутствует	0.1
17	439355.3	3288763.77	Закрепление отсутствует	0.1
18	439345.22	3288772.15	Закрепление отсутствует	0.1
19	439462.12	3288915.47	Закрепление отсутствует	0.1
20	438931.62	3289348.04	Закрепление отсутствует	0.1
21	438916.68	3289329.66	Закрепление отсутствует	0.1
22	438870.39	3289364.81	Закрепление отсутствует	0.1
23	438851.96	3289342.31	Закрепление отсутствует	0.1
24	438858.11	3289337.61	Закрепление отсутствует	0.1

полное наименование должности	подпись	инициалы, фамилия
-------------------------------	---------	-------------------

М.П.

Земельный участок					
вид объекта недвижимости					
Лист № 2 раздела 3.2		Всего листов раздела 3.2: 10		Всего разделов: 8	Всего листов выписки: 227
08.09.2022г. № КУВИ-001/2022-155665116					
Кадастровый номер:			38:31:000003:64		
25	438851.42	3289328.87	Закрепление отсутствует	0.1	
26	438844.99	3289333.78	Закрепление отсутствует	0.1	
27	438789.79	3289266.05	Закрепление отсутствует	0.1	
28	438824.12	3289237.66	Закрепление отсутствует	0.1	
29	438939.47	3289143.11	Закрепление отсутствует	0.1	
30	438920.57	3289119.13	Закрепление отсутствует	0.1	
31	438938.65	3289104.48	Закрепление отсутствует	0.1	
32	438937.66	3289103.24	Закрепление отсутствует	0.1	
33	438972.54	3289074.54	Закрепление отсутствует	0.1	
34	439053.47	3289007.38	Закрепление отсутствует	0.1	
35	439130.62	3288944.6	Закрепление отсутствует	0.1	
36	439197.94	3288890.29	Закрепление отсутствует	0.1	
37	439236.36	3288859.12	Закрепление отсутствует	0.1	
38	439240.45	3288860.79	Закрепление отсутствует	0.1	
39	439240.51	3288860.84	Закрепление отсутствует	0.1	
40	439261.8	3288879.1	Закрепление отсутствует	0.1	
41	439293.55	3288853.09	Закрепление отсутствует	0.1	
42	439275.7	3288832.5	Закрепление отсутствует	0.1	
43	439292.47	3288818.08	Закрепление отсутствует	0.1	
44	439302.63	3288829.02	Закрепление отсутствует	0.1	
45	439323.27	3288812.43	Закрепление отсутствует	0.1	
46	439314.65	3288801.26	Закрепление отсутствует	0.1	
47	439346.98	3288774.31	Закрепление отсутствует	0.1	
48	439345.22	3288772.26	Закрепление отсутствует	0.1	
49	439342.8	3288769.19	Закрепление отсутствует	0.1	
50	439305.5	3288800.45	Закрепление отсутствует	0.1	
51	439314.05	3288811.37	Закрепление отсутствует	0.1	
52	439303.68	3288820.1	Закрепление отсутствует	0.1	
53	439292.79	3288809.2	Закрепление отсутствует	0.1	
54	439239.24	3288853.07	Закрепление отсутствует	0.1	
55	439235.46	3288851.26	Закрепление отсутствует	0.1	
56	439197.03	3288881.06	Закрепление отсутствует	0.1	
57	439193.7	3288875.92	Закрепление отсутствует	0.1	

полное наименование должности	подпись	инициалы, фамилия
-------------------------------	---------	-------------------

М.П.

Земельный участок					
вид объекта недвижимости					
Лист № 3 раздела 3.2		Всего листов раздела 3.2: 10		Всего разделов: 8	Всего листов выписки: 227
08.09.2022г. № КУВИ-001/2022-155665116					
Кадастровый номер:			38:31:000003:64		
58	439184.33	3288883.18	Закрепление отсутствует	0.1	
59	439189.17	3288889.23	Закрепление отсутствует	0.1	
60	439054.83	3288996.33	Закрепление отсутствует	0.1	
61	439049.99	3288992.4	Закрепление отсутствует	0.1	
62	439039.1	3289001.17	Закрепление отсутствует	0.1	
63	439043.94	3289007.22	Закрепление отсутствует	0.1	
64	438972.39	3289065.01	Закрепление отсутствует	0.1	
65	438967.85	3289059.72	Закрепление отсутствует	0.1	
66	438958.55	3289067.05	Закрепление отсутствует	0.1	
67	438963.01	3289072.95	Закрепление отсутствует	0.1	
68	438933.21	3289098.06	Закрепление отсутствует	0.1	
69	438934.68	3289099.54	Закрепление отсутствует	0.1	
70	438910.64	3289119.01	Закрепление отсутствует	0.1	
71	438929.11	3289141.55	Закрепление отсутствует	0.1	
72	438818.84	3289231.66	Закрепление отсутствует	0.1	
73	438784.6	3289259.61	Закрепление отсутствует	0.1	
74	438753.1	3289220.86	Закрепление отсутствует	0.1	
75	438798.19	3289184.25	Закрепление отсутствует	0.1	
76	438755.26	3289131.44	Закрепление отсутствует	0.1	
77	438691	3289052.67	Закрепление отсутствует	0.1	
78	438613.73	3289116.67	Закрепление отсутствует	0.1	
79	438570.59	3289065.82	Закрепление отсутствует	0.1	
80	438648.73	3289000.76	Закрепление отсутствует	0.1	
81	438642.93	3288992.81	Закрепление отсутствует	0.1	
82	438657.04	3288981.45	Закрепление отсутствует	0.1	
83	438718.21	3288932.17	Закрепление отсутствует	0.1	
84	438715.89	3288917.73	Закрепление отсутствует	0.1	
85	438718.56	3288913.65	Закрепление отсутствует	0.1	
86	438721.78	3288896.25	Закрепление отсутствует	0.1	
87	438693.63	3288866.29	Закрепление отсутствует	0.1	
88	438669.93	3288838.07	Закрепление отсутствует	0.1	
89	438730.09	3288788.9	Закрепление отсутствует	0.1	
90	438711.83	3288768.94	Закрепление отсутствует	0.1	

полное наименование должности	подпись	инициалы, фамилия
-------------------------------	---------	-------------------

М.П.

Земельный участок					
вид объекта недвижимости					
Лист № 4 раздела 3.2		Всего листов раздела 3.2: 10		Всего разделов: 8	Всего листов выписки: 227
08.09.2022г. № КУВИ-001/2022-155665116					
Кадастровый номер:			38:31:000003:64		
91	438716.68	3288764.99	Закрепление отсутствует	0.1	
92	438735.09	3288784.81	Закрепление отсутствует	0.1	
93	438747.43	3288774.72	Закрепление отсутствует	0.1	
94	438745.13	3288754.38	Закрепление отсутствует	0.1	
95	438741.37	3288747.96	Закрепление отсутствует	0.1	
96	438739.81	3288744.04	Закрепление отсутствует	0.1	
97	438719.9	3288720.19	Закрепление отсутствует	0.1	
98	438710.74	3288708.36	Закрепление отсутствует	0.1	
99	438778.07	3288653.67	Закрепление отсутствует	0.1	
100	438835.76	3288607.3	Закрепление отсутствует	0.1	
101	438892.51	3288561.18	Закрепление отсутствует	0.1	
102	438922	3288597.22	Закрепление отсутствует	0.1	
103	438957.17	3288568.57	Закрепление отсутствует	0.1	
104	438927.46	3288532.82	Закрепление отсутствует	0.1	
105	438914.57	3288543.25	Закрепление отсутствует	0.1	
106	438914.72	3288540.87	Закрепление отсутствует	0.1	
107	438897.32	3288519.57	Закрепление отсутствует	0.1	
108	438908.86	3288509.98	Закрепление отсутствует	0.1	
109	438883.09	3288478.48	Закрепление отсутствует	0.1	
110	438845.82	3288433	Закрепление отсутствует	0.1	
111	438838.1	3288423.37	Закрепление отсутствует	0.1	
112	438679.22	3288552.83	Закрепление отсутствует	0.1	
113	438644.15	3288581.46	Закрепление отсутствует	0.1	
114	438519.16	3288430.27	Закрепление отсутствует	0.1	
115	438522.34	3288426.33	Закрепление отсутствует	0.1	
116	438534.22	3288410.19	Закрепление отсутствует	0.1	
117	438542.78	3288395.1	Закрепление отсутствует	0.1	
118	438555.41	3288365.48	Закрепление отсутствует	0.1	
119	438562.63	3288346.48	Закрепление отсутствует	0.1	
120	438570.47	3288329.22	Закрепление отсутствует	0.1	
121	438579.86	3288309.13	Закрепление отсутствует	0.1	
122	438581.47	3288310.52	Закрепление отсутствует	0.1	
123	438599.18	3288295.88	Закрепление отсутствует	0.1	

полное наименование должности	подпись	инициалы, фамилия
-------------------------------	---------	-------------------

М.П.

Земельный участок					
вид объекта недвижимости					
Лист № 5 раздела 3.2		Всего листов раздела 3.2: 10		Всего разделов: 8	Всего листов выписки: 227
08.09.2022г. № КУВИ-001/2022-155665116					
Кадастровый номер:			38:31:000003:64		
124	438747.57	3288174.87	Закрепление отсутствует	0.1	
125	438860.67	3288082.93	Закрепление отсутствует	0.1	
126	438873.33	3288099.74	Закрепление отсутствует	0.1	
127	438885.09	3288115.29	Закрепление отсутствует	0.1	
128	438938.2	3288076.9	Закрепление отсутствует	0.1	
1	438950.97	3288067.78	Закрепление отсутствует	0.1	
1	438857.31	3289285.94	Закрепление отсутствует	0.1	
2	438857.75	3289286.48	Закрепление отсутствует	0.1	
3	439399.65	3288847.27	Закрепление отсутствует	0.1	
4	439399.21	3288846.73	Закрепление отсутствует	0.1	
1	438857.31	3289285.94	Закрепление отсутствует	0.1	
1	438958.41	3289278.36	Закрепление отсутствует	0.1	
2	438958.81	3289279.84	Закрепление отсутствует	0.1	
3	438960.14	3289280.58	Закрепление отсутствует	0.1	
4	438966.41	3289281.35	Закрепление отсутствует	0.1	
5	438967.88	3289280.94	Закрепление отсутствует	0.1	
6	438968.62	3289279.6	Закрепление отсутствует	0.1	
7	438969.41	3289273.18	Закрепление отсутствует	0.1	
8	438969	3289271.7	Закрепление отсутствует	0.1	
9	438967.66	3289270.95	Закрепление отсутствует	0.1	
10	438961.43	3289270.18	Закрепление отсутствует	0.1	
11	438959.94	3289270.6	Закрепление отсутствует	0.1	
12	438959.19	3289271.93	Закрепление отсутствует	0.1	
1	438958.41	3289278.36	Закрепление отсутствует	0.1	
1	438962.51	3289242.36	Закрепление отсутствует	0.1	
2	438962.91	3289243.85	Закрепление отсутствует	0.1	
3	438964.23	3289244.62	Закрепление отсутствует	0.1	
4	438971.08	3289245.52	Закрепление отсутствует	0.1	
5	438972.56	3289245.13	Закрепление отсутствует	0.1	
6	438973.33	3289243.81	Закрепление отсутствует	0.1	
7	438974.25	3289236.82	Закрепление отсутствует	0.1	
8	438973.87	3289235.34	Закрепление отсутствует	0.1	
9	438972.53	3289234.58	Закрепление отсутствует	0.1	

полное наименование должности	подпись	инициалы, фамилия
-------------------------------	---------	-------------------

М.П.

Земельный участок					
вид объекта недвижимости					
Лист № 6 раздела 3.2		Всего листов раздела 3.2: 10		Всего разделов: 8	Всего листов выписки: 227
08.09.2022г. № КУВИ-001/2022-155665116					
Кадастровый номер:			38:31:000003:64		
10	438965.69	3289233.66	Закрепление отсутствует	0.1	
11	438964.22	3289234.06	Закрепление отсутствует	0.1	
12	438963.44	3289235.38	Закрепление отсутствует	0.1	
1	438962.51	3289242.36	Закрепление отсутствует	0.1	
1	438965.42	3289215.53	Закрепление отсутствует	0.1	
2	438965.79	3289216.99	Закрепление отсутствует	0.1	
3	438967.09	3289217.76	Закрепление отсутствует	0.1	
4	438974.35	3289218.9	Закрепление отсутствует	0.1	
5	438975.84	3289218.53	Закрепление отсутствует	0.1	
6	438976.64	3289217.22	Закрепление отсутствует	0.1	
7	438977.75	3289209.83	Закрепление отсутствует	0.1	
8	438977.38	3289208.34	Закрепление отсутствует	0.1	
9	438976.06	3289207.55	Закрепление отсутствует	0.1	
10	438968.67	3289206.5	Закрепление отсутствует	0.1	
11	438967.2	3289206.89	Закрепление отсутствует	0.1	
12	438966.42	3289208.21	Закрепление отсутствует	0.1	
1	438965.42	3289215.53	Закрепление отсутствует	0.1	
1	439161.71	3289118.59	Закрепление отсутствует	0.1	
2	439163.06	3289119.34	Закрепление отсутствует	0.1	
3	439164.53	3289118.91	Закрепление отсутствует	0.1	
4	439166.95	3289116.95	Закрепление отсутствует	0.1	
5	439167.68	3289115.61	Закрепление отсутствует	0.1	
6	439167.25	3289114.14	Закрепление отсутствует	0.1	
7	439165.15	3289111.52	Закрепление отсутствует	0.1	
8	439163.8	3289110.78	Закрепление отсутствует	0.1	
9	439162.32	3289111.21	Закрепление отсутствует	0.1	
10	439159.91	3289113.16	Закрепление отсутствует	0.1	
11	439159.18	3289114.5	Закрепление отсутствует	0.1	
12	439159.61	3289115.97	Закрепление отсутствует	0.1	
1	439161.71	3289118.59	Закрепление отсутствует	0.1	
1	438853.84	3289103.46	Закрепление отсутствует	0.1	
2	438853.08	3289104.8	Закрепление отсутствует	0.1	
3	438853.49	3289106.26	Закрепление отсутствует	0.1	

полное наименование должности	подпись	инициалы, фамилия
-------------------------------	---------	-------------------

М.П.

Земельный участок				
вид объекта недвижимости				
Лист № 7 раздела 3.2		Всего листов раздела 3.2: 10		Всего разделов: 8
Всего листов выписки: 227				
08.09.2022г. № КУВИ-001/2022-155665116				
Кадастровый номер:			38:31:000003:64	
4	438856.36	3289109.89	Закрепление отсутствует	0.1
5	438857.69	3289110.64	Закрепление отсутствует	0.1
6	438859.17	3289110.22	Закрепление отсутствует	0.1
7	438863.33	3289106.94	Закрепление отсутствует	0.1
8	438864.07	3289105.61	Закрепление отсутствует	0.1
9	438863.65	3289104.14	Закрепление отсутствует	0.1
10	438860.8	3289100.51	Закрепление отсутствует	0.1
11	438859.47	3289099.76	Закрепление отсутствует	0.1
12	438858	3289100.18	Закрепление отсутствует	0.1
1	438853.84	3289103.46	Закрепление отсутствует	0.1
1	438776.76	3289048.02	Закрепление отсутствует	0.1
2	438775.3	3289048.5	Закрепление отсутствует	0.1
3	438774.6	3289049.85	Закрепление отсутствует	0.1
4	438774.1	3289056.17	Закрепление отсутствует	0.1
5	438774.58	3289057.63	Закрепление отсутствует	0.1
6	438775.95	3289058.33	Закрепление отсутствует	0.1
7	438782.53	3289058.85	Закрепление отсутствует	0.1
8	438783.99	3289058.38	Закрепление отсутствует	0.1
9	438784.69	3289057.02	Закрепление отсутствует	0.1
10	438785.19	3289050.7	Закрепление отсутствует	0.1
11	438784.73	3289049.24	Закрепление отсутствует	0.1
12	438783.36	3289048.54	Закрепление отсутствует	0.1
1	438776.76	3289048.02	Закрепление отсутствует	0.1
1	439200.75	3289052.66	Закрепление отсутствует	0.1
2	439202.08	3289053.4	Закрепление отсутствует	0.1
3	439203.56	3289052.98	Закрепление отсутствует	0.1
4	439206.54	3289050.62	Закрепление отсутствует	0.1
5	439207.28	3289049.28	Закрепление отсутствует	0.1
6	439206.85	3289047.81	Закрепление отсутствует	0.1
7	439204.49	3289044.83	Закрепление отсутствует	0.1
8	439203.16	3289044.09	Закрепление отсутствует	0.1
9	439201.69	3289044.51	Закрепление отсутствует	0.1
10	439198.71	3289046.87	Закрепление отсутствует	0.1

полное наименование должности	подпись	инициалы, фамилия
-------------------------------	---------	-------------------

М.П.

Земельный участок					
вид объекта недвижимости					
Лист № 8 раздела 3.2		Всего листов раздела 3.2: 10		Всего разделов: 8	Всего листов выписки: 227
08.09.2022г. № КУВИ-001/2022-155665116					
Кадастровый номер:			38:31:000003:64		
11	439197.97	3289048.21	Закрепление отсутствует	0.1	
12	439198.39	3289049.68	Закрепление отсутствует	0.1	
1	439200.75	3289052.66	Закрепление отсутствует	0.1	
1	438783.73	3289011.48	Закрепление отсутствует	0.1	
2	438782.25	3289011.94	Закрепление отсутствует	0.1	
3	438781.56	3289013.3	Закрепление отсутствует	0.1	
4	438780.96	3289020.12	Закрепление отсутствует	0.1	
5	438781.4	3289021.58	Закрепление отсутствует	0.1	
6	438782.77	3289022.29	Закрепление отсутствует	0.1	
7	438789.99	3289022.93	Закрепление отсутствует	0.1	
8	438791.47	3289022.48	Закрепление отсутствует	0.1	
9	438792.16	3289021.11	Закрепление отсутствует	0.1	
10	438792.76	3289014.3	Закрепление отсутствует	0.1	
11	438792.31	3289012.83	Закрепление отсутствует	0.1	
12	438790.95	3289012.13	Закрепление отсутствует	0.1	
1	438783.73	3289011.48	Закрепление отсутствует	0.1	
1	438782.66	3288991.94	Закрепление отсутствует	0.1	
2	438783.04	3288993.42	Закрепление отсутствует	0.1	
3	438784.38	3288994.19	Закрепление отсутствует	0.1	
4	438791.91	3288995.19	Закрепление отсутствует	0.1	
5	438793.39	3288994.8	Закрепление отсутствует	0.1	
6	438794.14	3288993.46	Закрепление отсутствует	0.1	
7	438795.18	3288985.68	Закрепление отсутствует	0.1	
8	438794.8	3288984.21	Закрепление отсутствует	0.1	
9	438793.47	3288983.44	Закрепление отсутствует	0.1	
10	438785.94	3288982.44	Закрепление отсутствует	0.1	
11	438784.46	3288982.84	Закрепление отсутствует	0.1	
12	438783.7	3288984.16	Закрепление отсутствует	0.1	
1	438782.66	3288991.94	Закрепление отсутствует	0.1	
1	439375.26	3288946.44	Закрепление отсутствует	0.1	
2	439376.59	3288947.2	Закрепление отсутствует	0.1	
3	439378.07	3288946.81	Закрепление отсутствует	0.1	
4	439380.45	3288945	Закрепление отсутствует	0.1	

полное наименование должности	подпись	инициалы, фамилия
-------------------------------	---------	-------------------

М.П.

Земельный участок					
вид объекта недвижимости					
Лист № 9 раздела 3.2		Всего листов раздела 3.2: 10		Всего разделов: 8	Всего листов выписки: 227
08.09.2022г. № КУВИ-001/2022-155665116					
Кадастровый номер:			38:31:000003:64		
5	439381.22	3288943.68	Закрепление отсутствует	0.1	
6	439380.83	3288942.19	Закрепление отсутствует	0.1	
7	439379	3288939.8	Закрепление отсутствует	0.1	
8	439377.7	3288939.04	Закрепление отсутствует	0.1	
9	439376.22	3288939.41	Закрепление отсутствует	0.1	
10	439373.82	3288941.21	Закрепление отсутствует	0.1	
11	439373.02	3288942.53	Закрепление отсутствует	0.1	
12	439373.41	3288944.03	Закрепление отсутствует	0.1	
1	439375.26	3288946.44	Закрепление отсутствует	0.1	
1	439334.27	3288944.38	Закрепление отсутствует	0.1	
2	439335.58	3288945.15	Закрепление отсутствует	0.1	
3	439337.07	3288944.75	Закрепление отсутствует	0.1	
4	439341.09	3288941.69	Закрепление отсутствует	0.1	
5	439341.86	3288940.37	Закрепление отсутствует	0.1	
6	439341.46	3288938.89	Закрепление отсутствует	0.1	
7	439338.49	3288934.97	Закрепление отсутствует	0.1	
8	439337.16	3288934.21	Закрепление отсутствует	0.1	
9	439335.67	3288934.6	Закрепление отсутствует	0.1	
10	439331.66	3288937.66	Закрепление отсутствует	0.1	
11	439330.88	3288938.98	Закрепление отсутствует	0.1	
12	439331.28	3288940.46	Закрепление отсутствует	0.1	
1	439334.27	3288944.38	Закрепление отсутствует	0.1	
1	439348.93	3288909.38	Закрепление отсутствует	0.1	
2	439350.27	3288910.1	Закрепление отсутствует	0.1	
3	439351.73	3288909.64	Закрепление отсутствует	0.1	
4	439357.7	3288904.71	Закрепление отсутствует	0.1	
5	439358.42	3288903.35	Закрепление отсутствует	0.1	
6	439357.98	3288901.89	Закрепление отсутствует	0.1	
7	439352.75	3288895.59	Закрепление отсутствует	0.1	
8	439351.4	3288894.87	Закрепление отсутствует	0.1	
9	439349.94	3288895.31	Закрепление отсутствует	0.1	
10	439343.97	3288900.27	Закрепление отсутствует	0.1	
11	439343.25	3288901.61	Закрепление отсутствует	0.1	

полное наименование должности	подпись	инициалы, фамилия
-------------------------------	---------	-------------------

М.П.

Земельный участок				
вид объекта недвижимости				
Лист № 10 раздела 3.2		Всего листов раздела 3.2: 10		Всего разделов: 8
Всего листов выписки: 227				
08.09.2022г. № КУВИ-001/2022-155665116				
Кадастровый номер:			38:31:000003:64	
12	439343.7	3288903.08	Закрепление отсутствует	0.1
1	439348.93	3288909.38	Закрепление отсутствует	0.1
1	438747.89	3288778.88	Закрепление отсутствует	0.1
2	438761.03	3288795.16	Закрепление отсутствует	0.1
3	438856	3288717.59	Закрепление отсутствует	0.1
4	438843.11	3288701.6	Закрепление отсутствует	0.1
1	438747.89	3288778.88	Закрепление отсутствует	0.1

полное наименование должности	подпись	инициалы, фамилия

М.П.

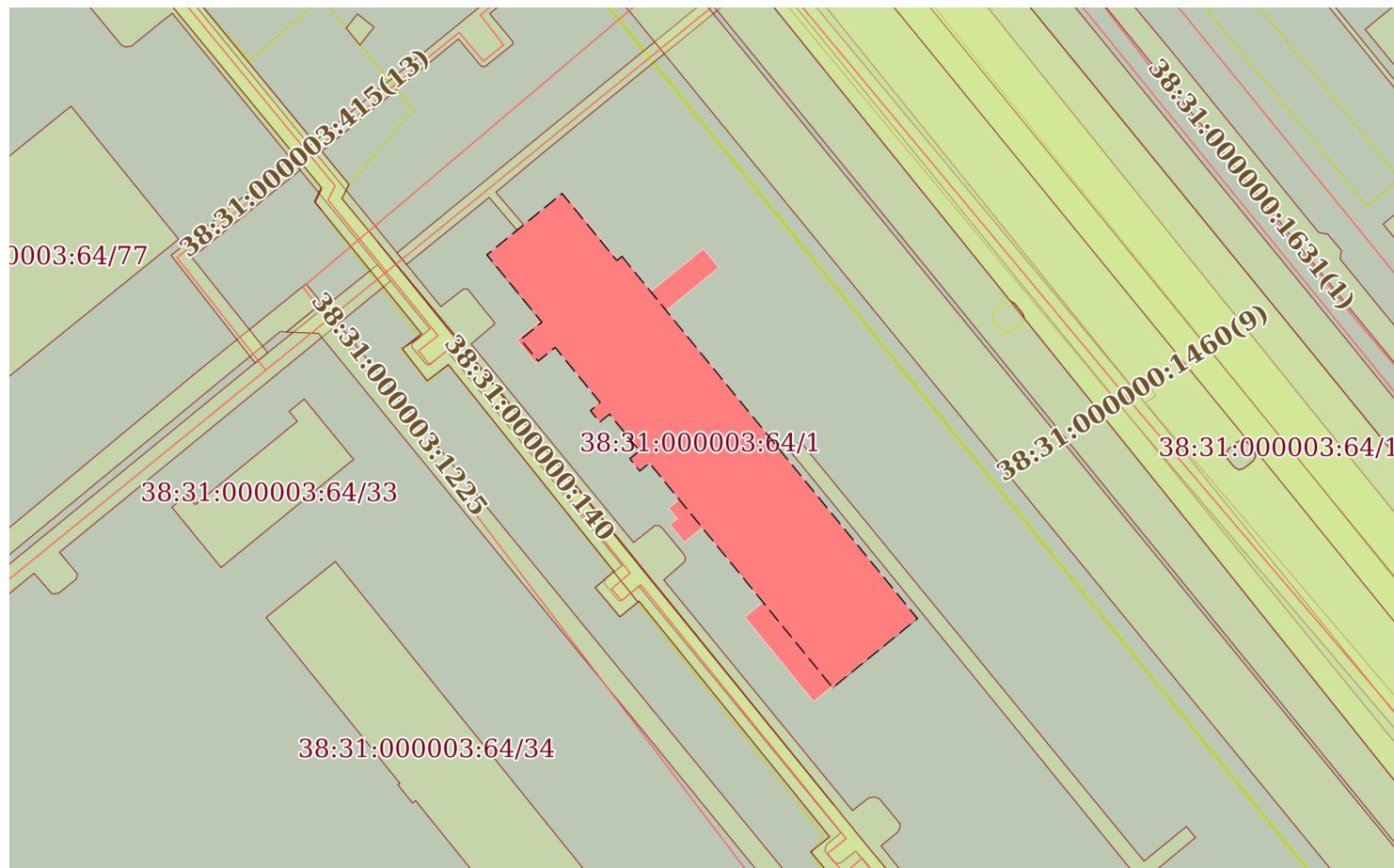
Выписка из Единого государственного реестра недвижимости об объекте недвижимости

Сведения о частях земельного участка

Земельный участок			
вид объекта недвижимости			
Лист № 1 раздела 4	Всего листов раздела 4: 69	Всего разделов: 8	Всего листов выписки: 227
08.09.2022г. № КУВИ-001/2022-155665116			
Кадастровый номер:		38:31:000003:64	

План (чертеж, схема) части земельного участка

Учетный номер части: 38:31:000003:64/1



Масштаб 1:2000

Условные обозначения:

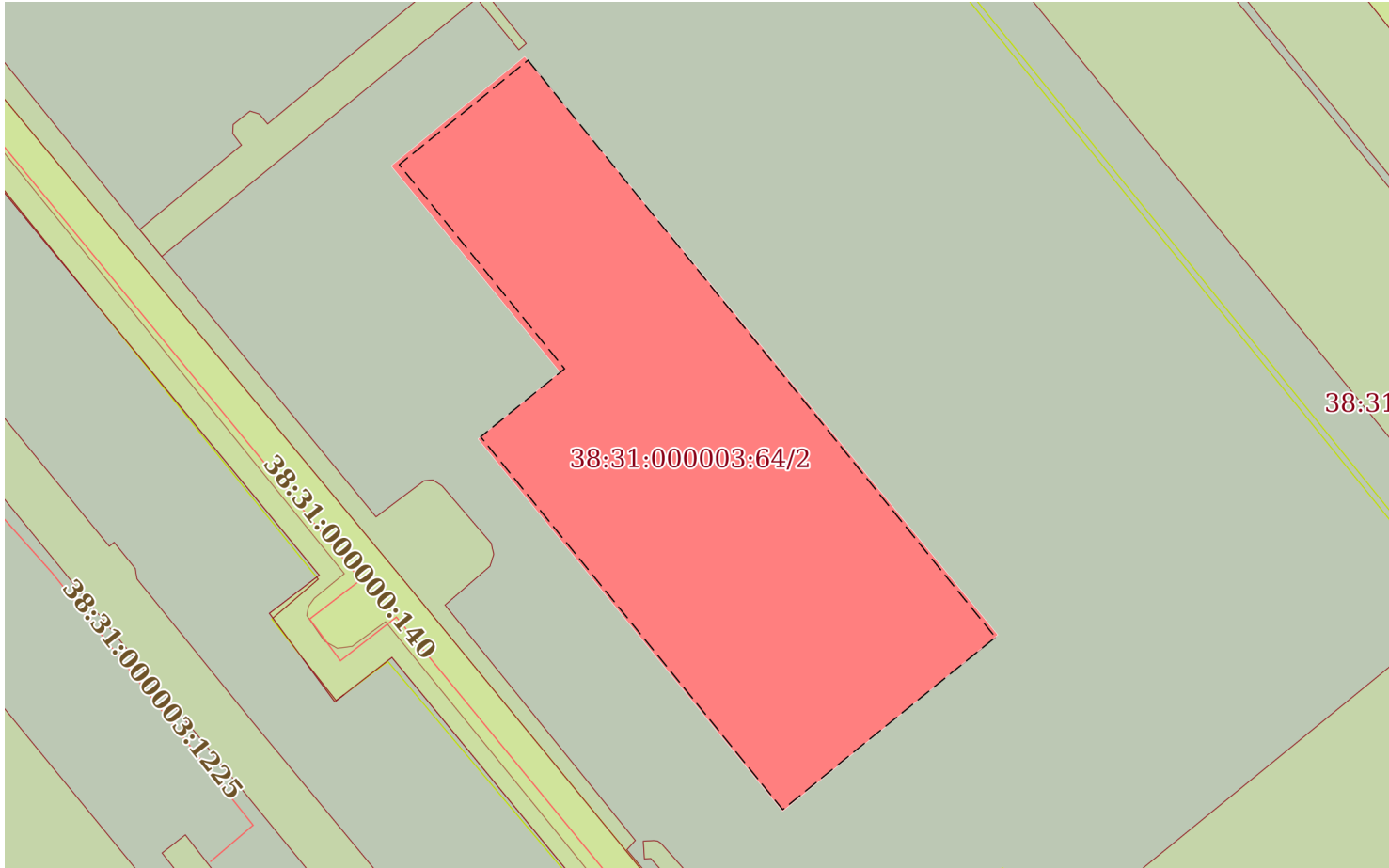
полное наименование должности	подпись	инициалы, фамилия
-------------------------------	---------	-------------------

М.П.

Земельный участок			
вид объекта недвижимости			
Лист № 2 раздела 4	Всего листов раздела 4: 69	Всего разделов: 8	Всего листов выписки: 227
08.09.2022г. № КУВИ-001/2022-155665116			
Кадастровый номер:		38:31:000003:64	

План (чертеж, схема) части земельного участка

Учетный номер части: 38:31:000003:64/2



Масштаб 1:800

Условные обозначения:

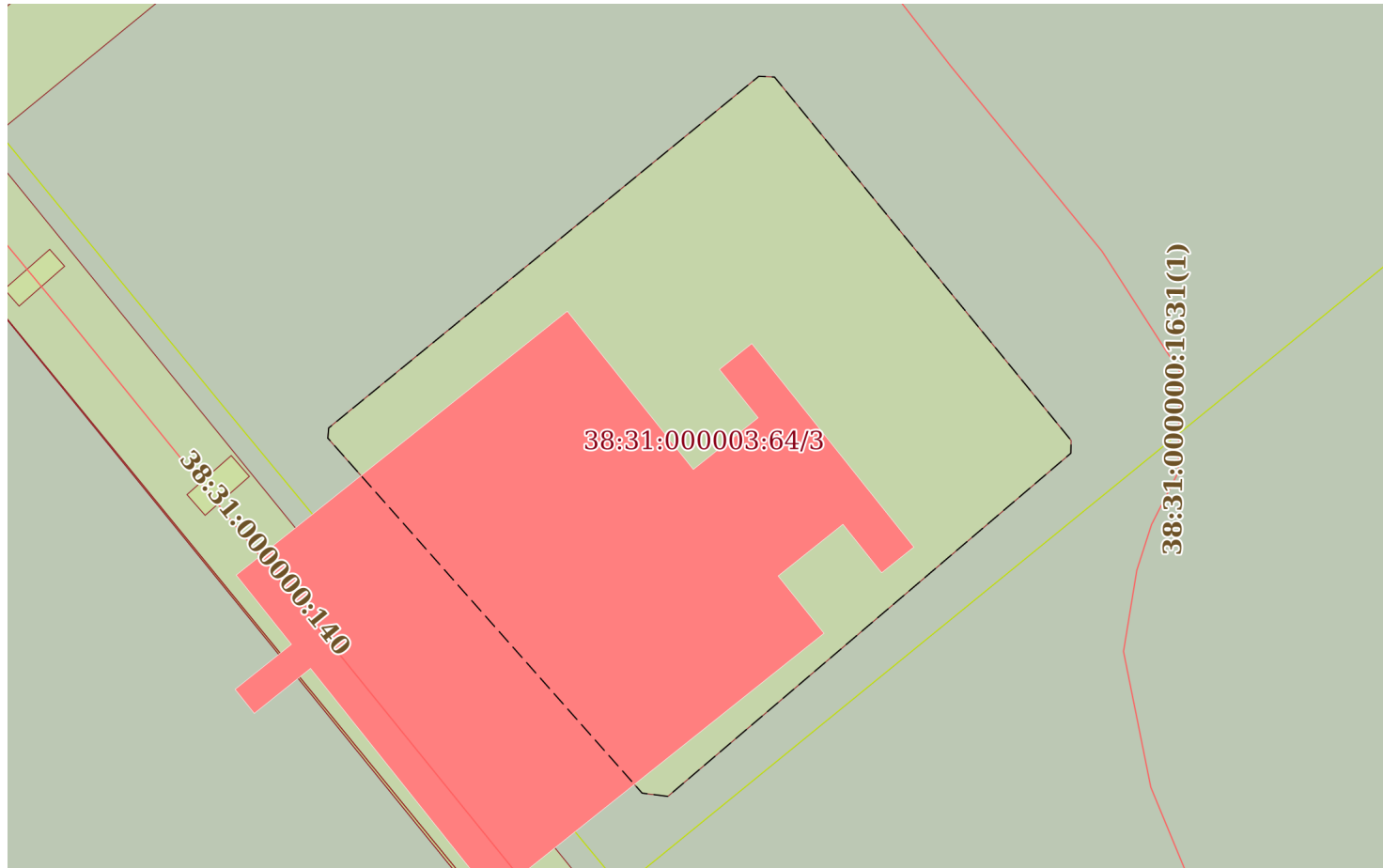
полное наименование должности	подпись	инициалы, фамилия
-------------------------------	---------	-------------------

М.П.

Земельный участок			
вид объекта недвижимости			
Лист № 3 раздела 4	Всего листов раздела 4: 69	Всего разделов: 8	Всего листов выписки: 227
08.09.2022г. № КУВИ-001/2022-155665116			
Кадастровый номер:		38:31:000003:64	

План (чертеж, схема) части земельного участка

Учетный номер части: 38:31:000003:64/3

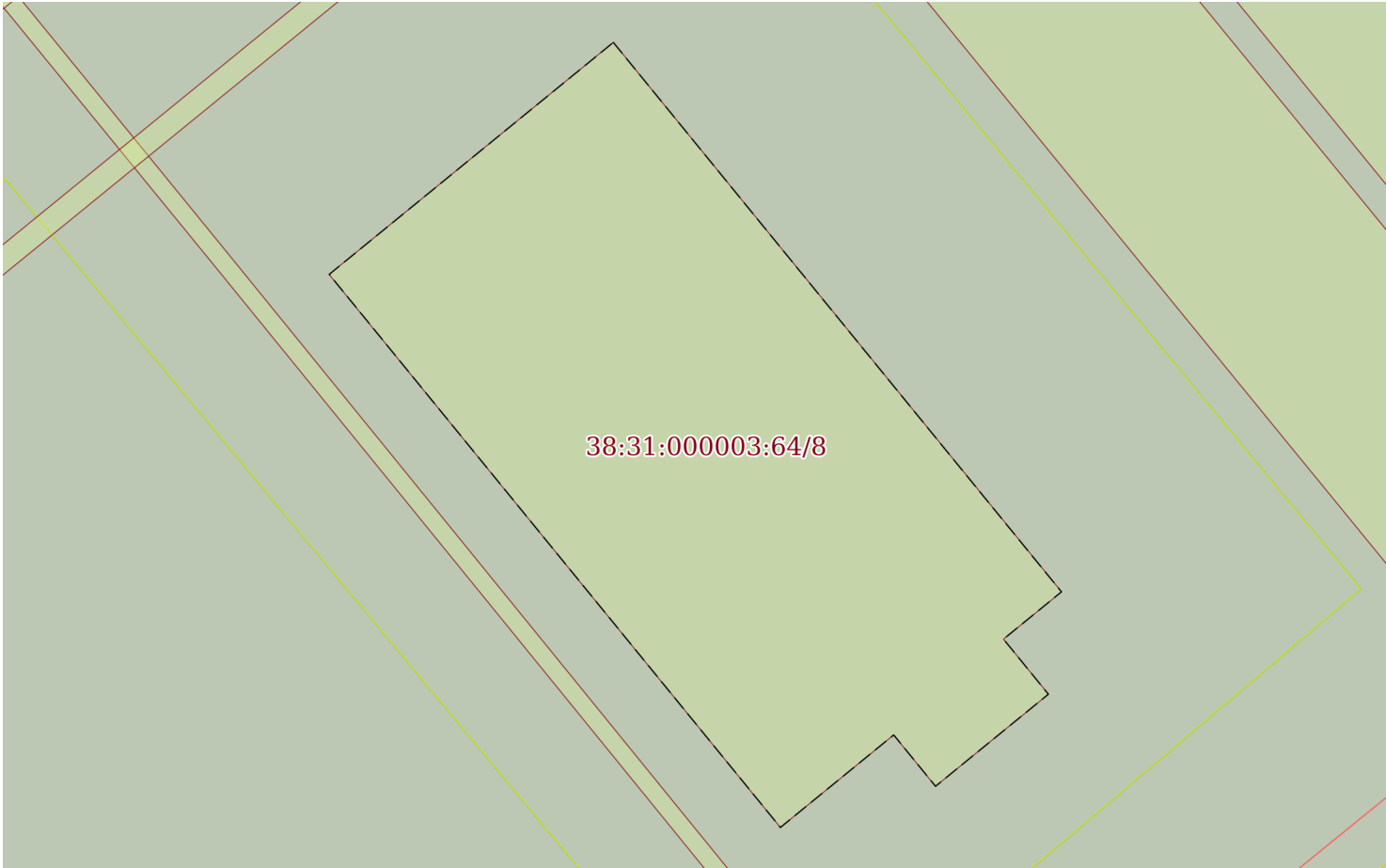


Масштаб 1:500

Условные обозначения:

полное наименование должности	подпись	инициалы, фамилия
-------------------------------	---------	-------------------

М.П.

Земельный участок			
вид объекта недвижимости			
Лист № 4 раздела 4	Всего листов раздела 4: 69	Всего разделов: 8	Всего листов выписки: 227
08.09.2022г. № КУВИ-001/2022-155665116			
Кадастровый номер:		38:31:000003:64	
План (чертеж, схема) части земельного участка		Учетный номер части: 38:31:000003:64/8	
			
Масштаб 1:600		Условные обозначения:	

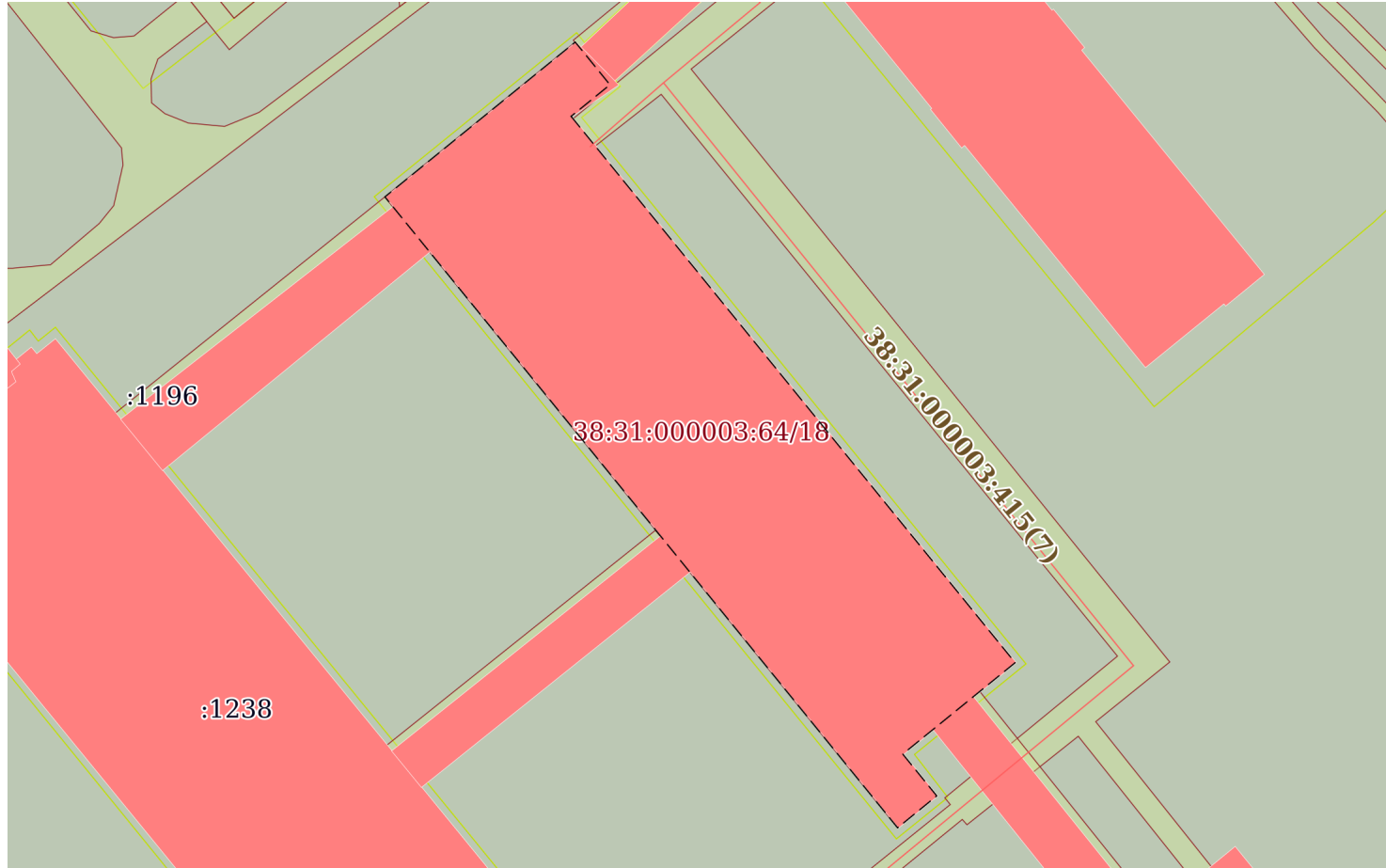
полное наименование должности	подпись	инициалы, фамилия

М.П.

Земельный участок			
вид объекта недвижимости			
Лист № 5 раздела 4	Всего листов раздела 4: 69	Всего разделов: 8	Всего листов выписки: 227
08.09.2022г. № КУВИ-001/2022-155665116			
Кадастровый номер:		38:31:000003:64	

План (чертеж, схема) части земельного участка

Учетный номер части: 38:31:000003:64/18



Масштаб 1:900

Условные обозначения:

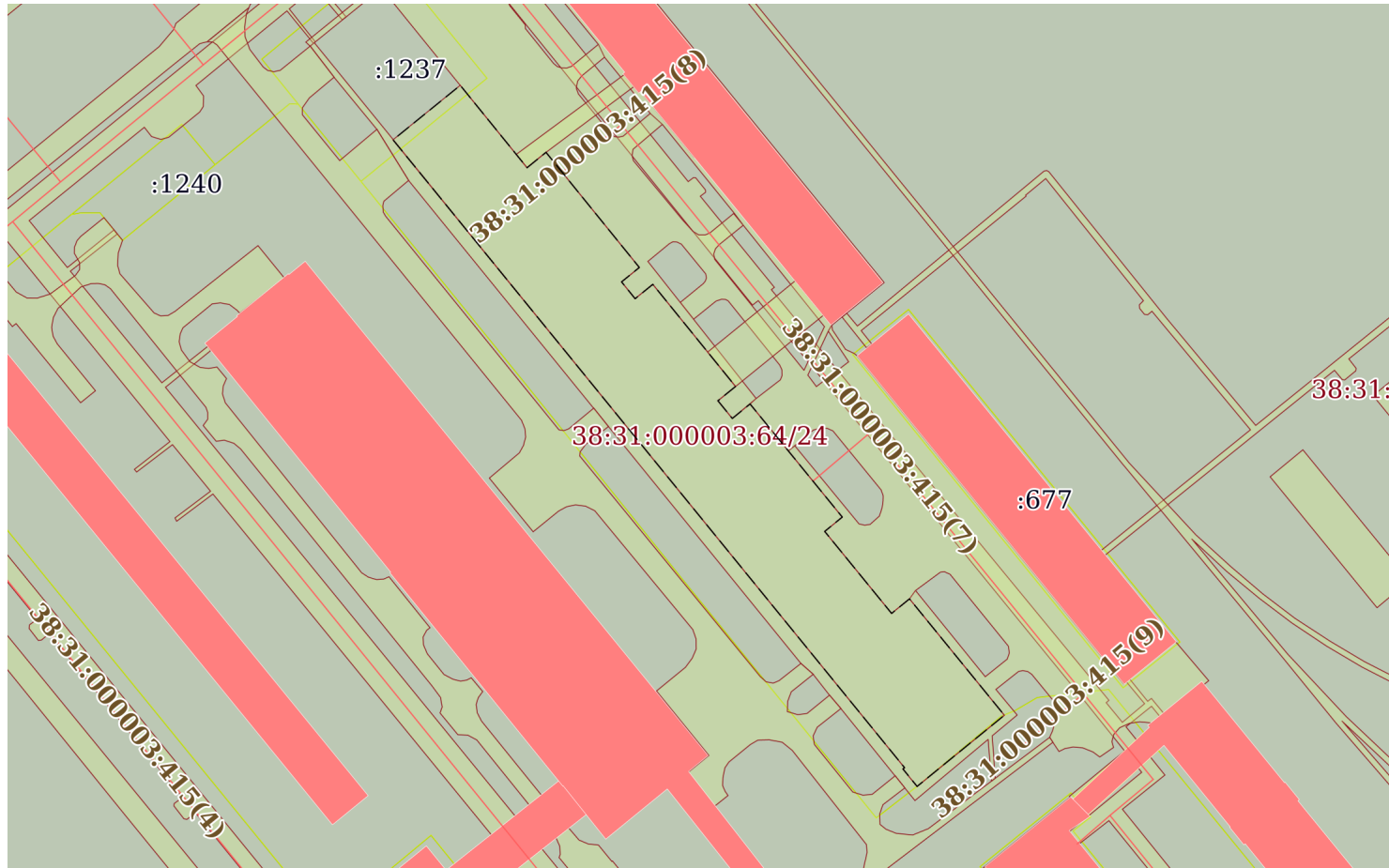
полное наименование должности	подпись	инициалы, фамилия
-------------------------------	---------	-------------------

М.П.

Земельный участок			
вид объекта недвижимости			
Лист № 6 раздела 4	Всего листов раздела 4: 69	Всего разделов: 8	Всего листов выписки: 227
08.09.2022г. № КУВИ-001/2022-155665116			
Кадастровый номер:		38:31:000003:64	

План (чертеж, схема) части земельного участка

Учетный номер части: 38:31:000003:64/24



Масштаб 1:2000

Условные обозначения:

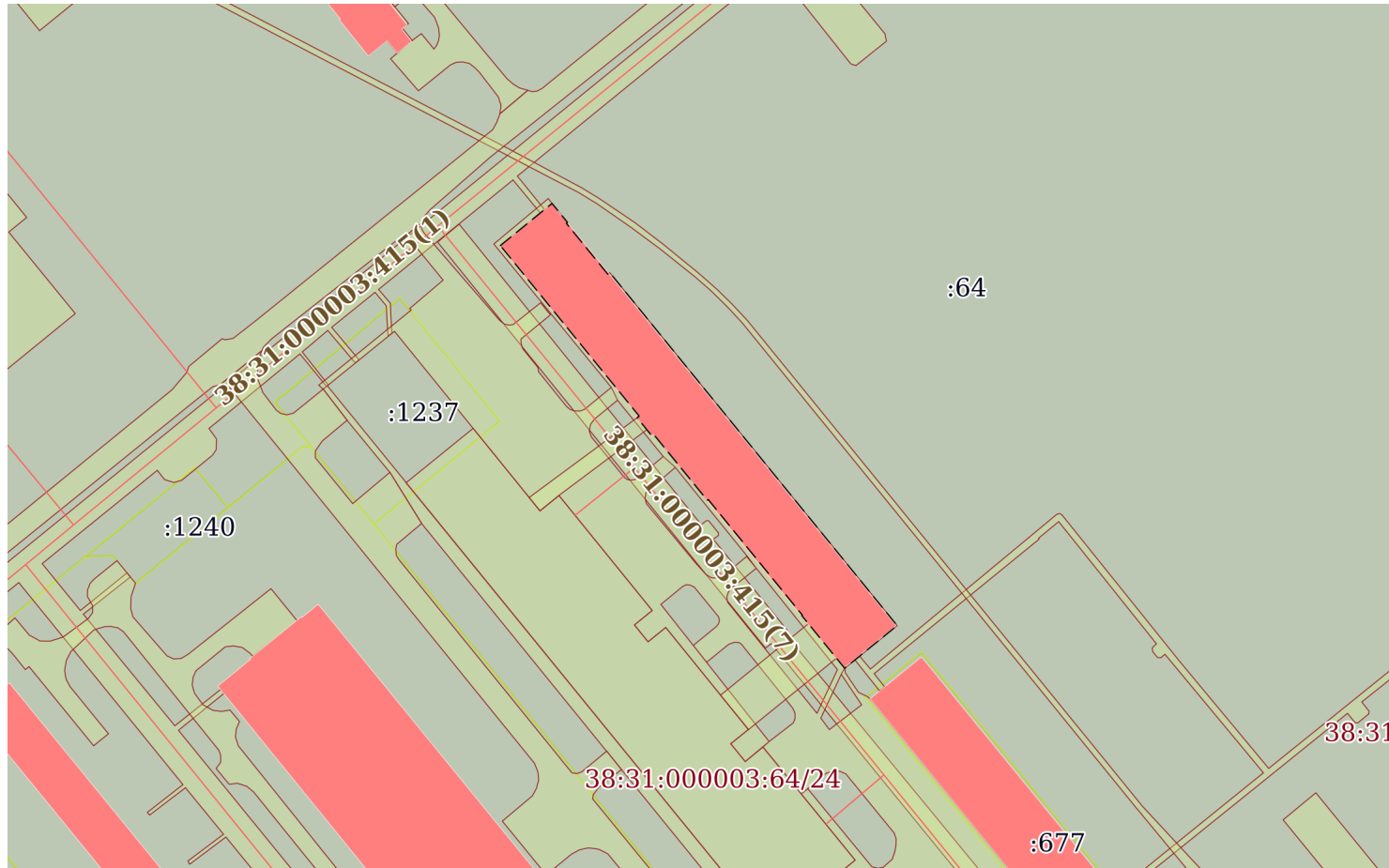
полное наименование должности	подпись	инициалы, фамилия
-------------------------------	---------	-------------------

М.П.

Земельный участок			
вид объекта недвижимости			
Лист № 7 раздела 4	Всего листов раздела 4: 69	Всего разделов: 8	Всего листов выписки: 227
08.09.2022г. № КУВИ-001/2022-155665116			
Кадастровый номер:		38:31:000003:64	

План (чертеж, схема) части земельного участка

Учетный номер части: 38:31:000003:64/26

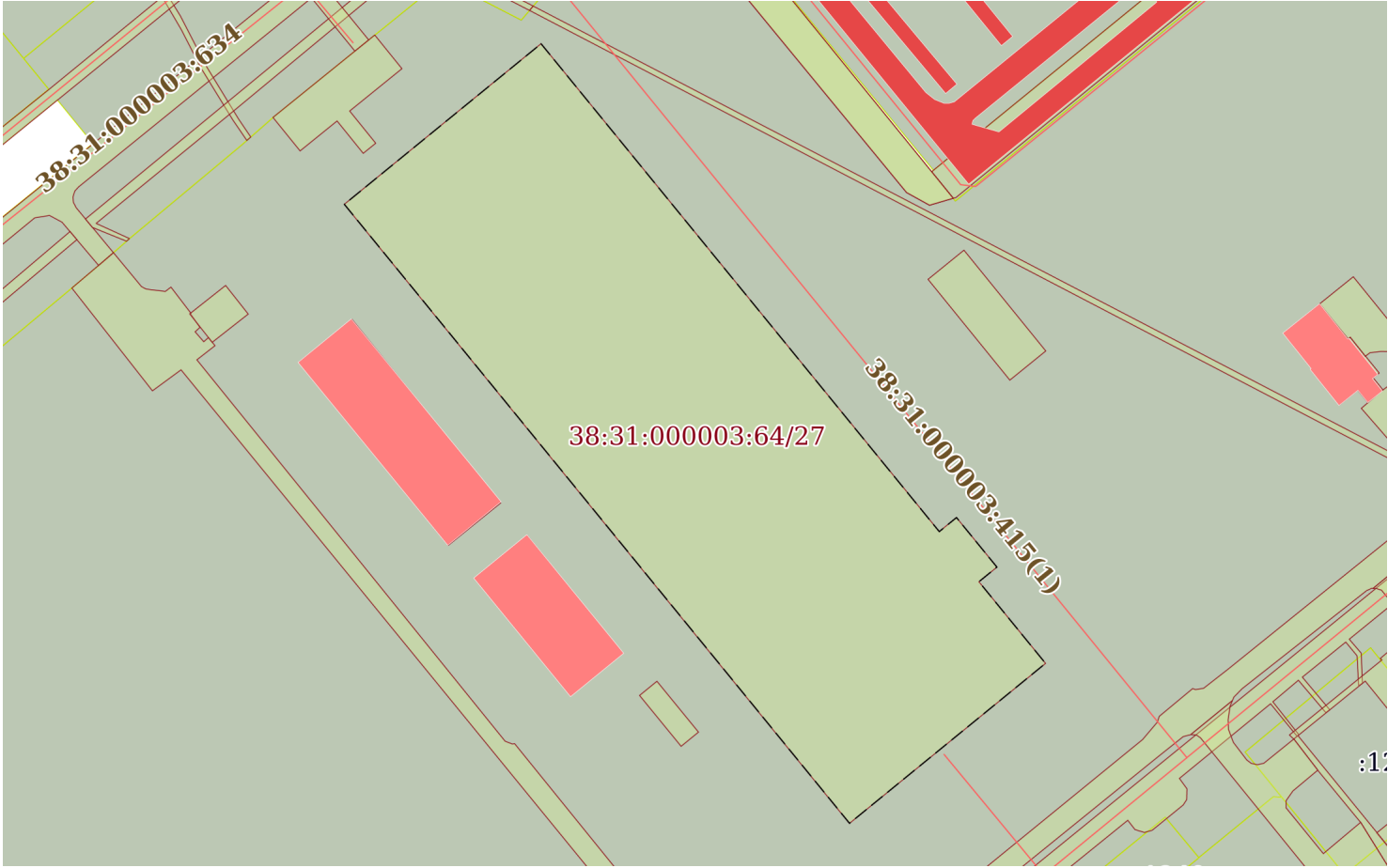


Масштаб 1:2000

Условные обозначения:

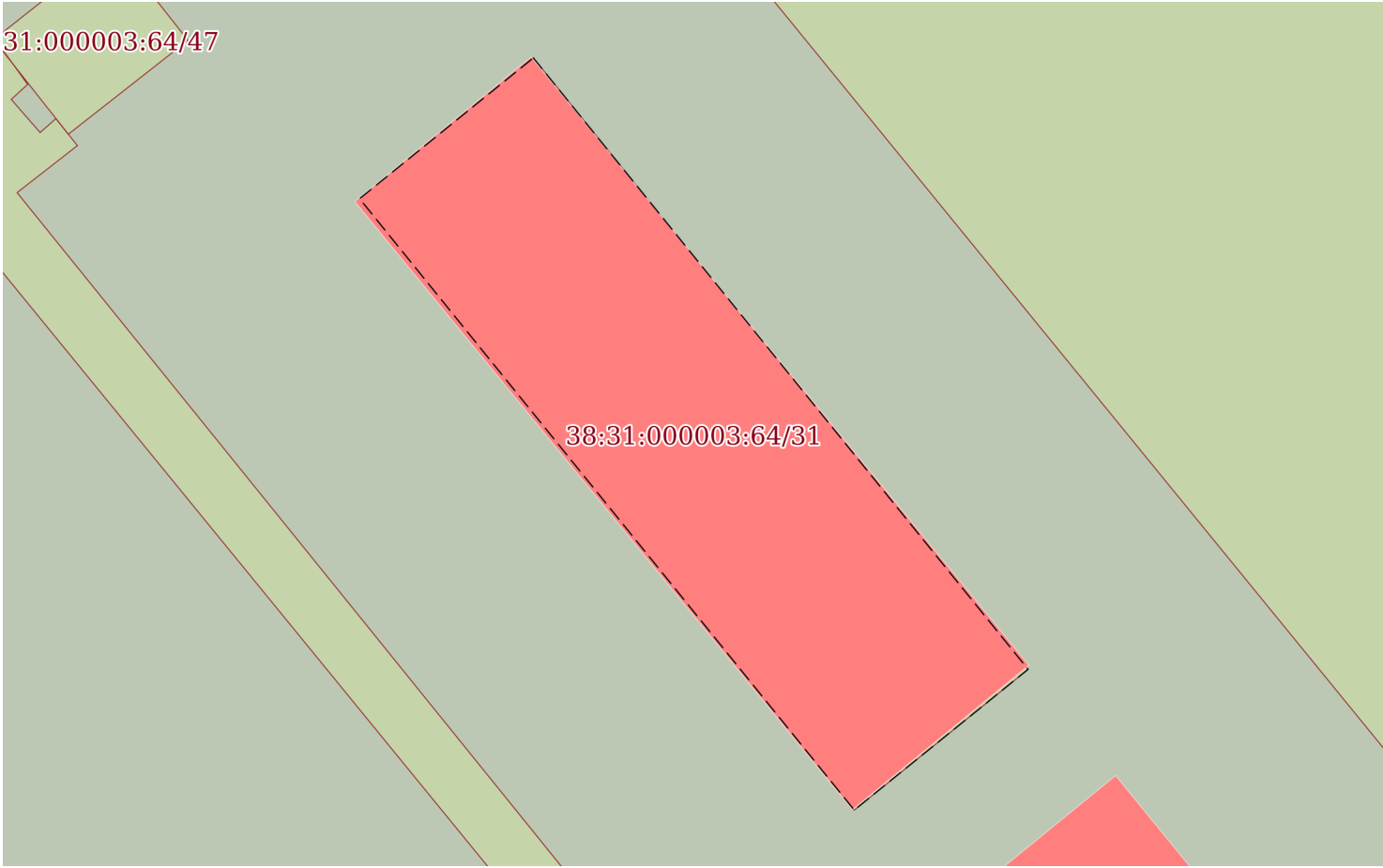
полное наименование должности	подпись	инициалы, фамилия
-------------------------------	---------	-------------------

М.П.

Земельный участок			
вид объекта недвижимости			
Лист № 8 раздела 4	Всего листов раздела 4: 69	Всего разделов: 8	Всего листов выписки: 227
08.09.2022г. № КУВИ-001/2022-155665116			
Кадастровый номер:		38:31:000003:64	
План (чертеж, схема) части земельного участка		Учетный номер части: 38:31:000003:64/27	
			
Масштаб 1:2000	Условные обозначения:		

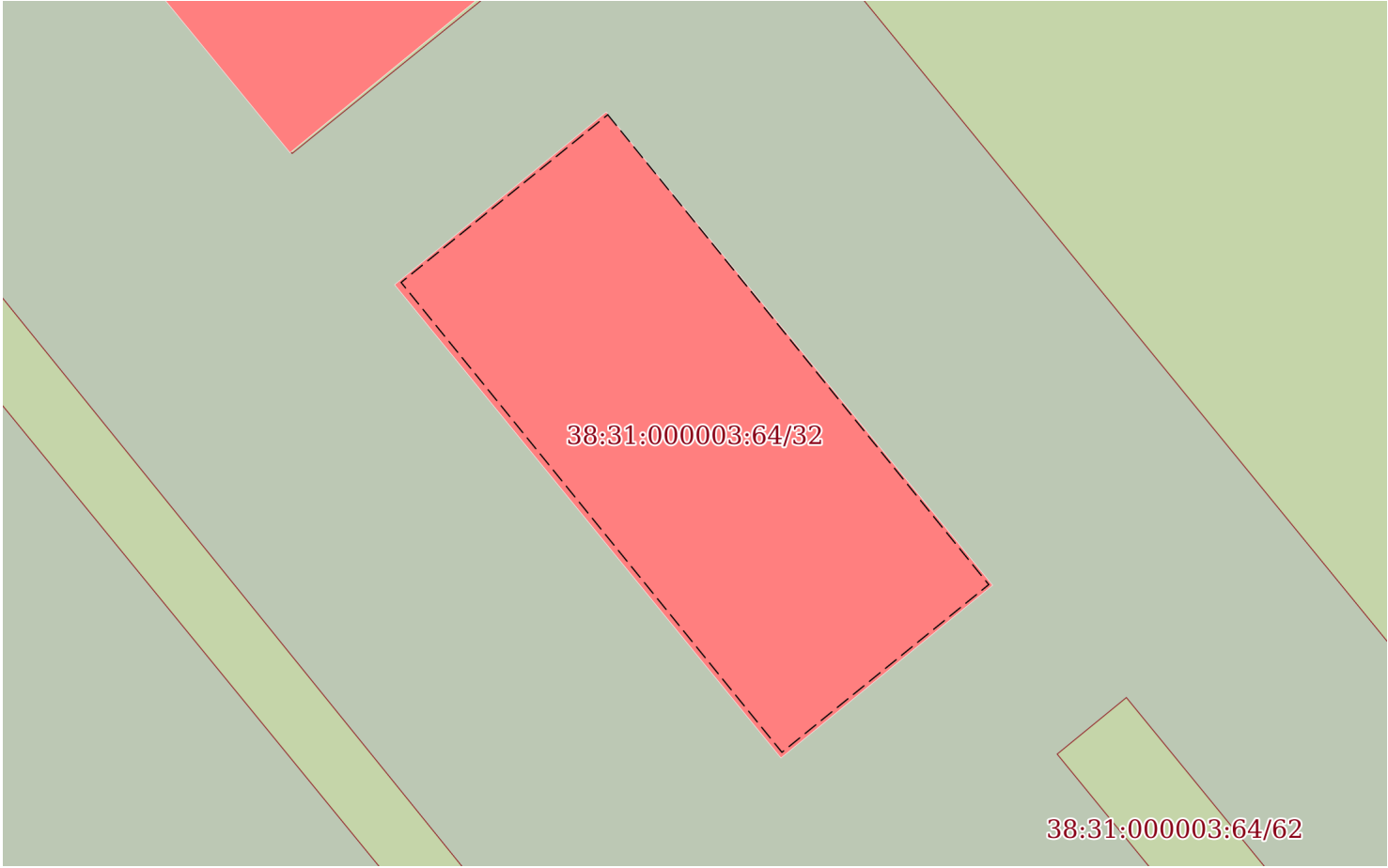
полное наименование должности	подпись	инициалы, фамилия

М.П.

Земельный участок			
вид объекта недвижимости			
Лист № 9 раздела 4	Всего листов раздела 4: 69	Всего разделов: 8	Всего листов выписки: 227
08.09.2022г. № КУВИ-001/2022-155665116			
Кадастровый номер:		38:31:000003:64	
План (чертеж, схема) части земельного участка		Учетный номер части: 38:31:000003:64/31	
			
Масштаб 1:600		Условные обозначения:	

полное наименование должности	подпись	инициалы, фамилия

М.П.

Земельный участок			
вид объекта недвижимости			
Лист № 10 раздела 4	Всего листов раздела 4: 69	Всего разделов: 8	Всего листов выписки: 227
08.09.2022г. № КУВИ-001/2022-155665116			
Кадастровый номер:		38:31:000003:64	
План (чертеж, схема) части земельного участка		Учетный номер части: 38:31:000003:64/32	
			
Масштаб 1:500		Условные обозначения:	

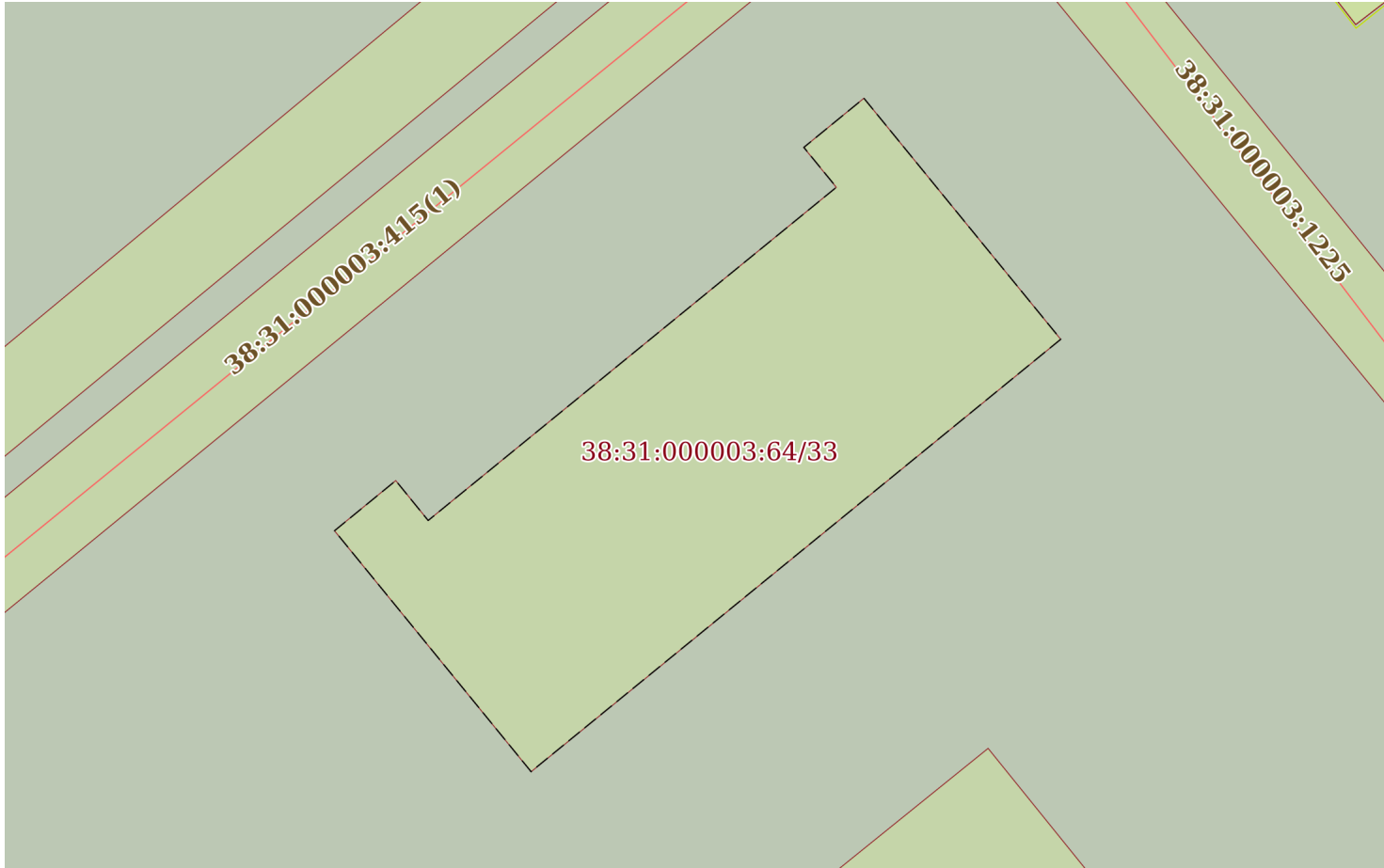
полное наименование должности	подпись	инициалы, фамилия

М.П.

Земельный участок			
вид объекта недвижимости			
Лист № 11 раздела 4	Всего листов раздела 4: 69	Всего разделов: 8	Всего листов выписки: 227
08.09.2022г. № КУВИ-001/2022-155665116			
Кадастровый номер:		38:31:000003:64	

План (чертеж, схема) части земельного участка

Учетный номер части: 38:31:000003:64/33




Масштаб 1:500

Условные обозначения:

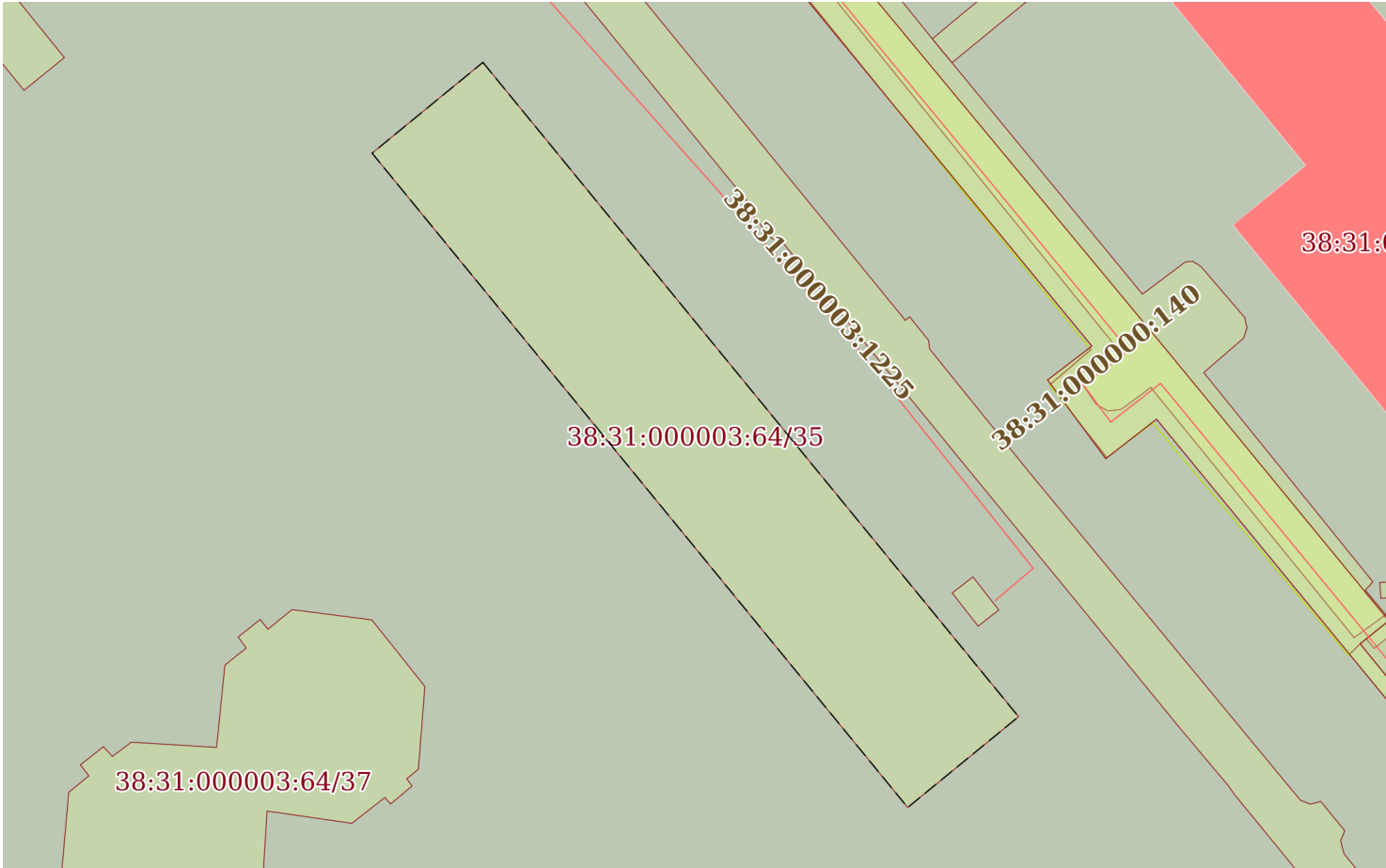
полное наименование должности	подпись	инициалы, фамилия
-------------------------------	---------	-------------------

М.П.

Земельный участок			
вид объекта недвижимости			
Лист № 12 раздела 4	Всего листов раздела 4: 69	Всего разделов: 8	Всего листов выписки: 227
08.09.2022г. № КУВИ-001/2022-155665116			
Кадастровый номер:		38:31:000003:64	
План (чертеж, схема) части земельного участка		Учетный номер части: 38:31:000003:64/34	
			
Масштаб 1:1000	Условные обозначения:		

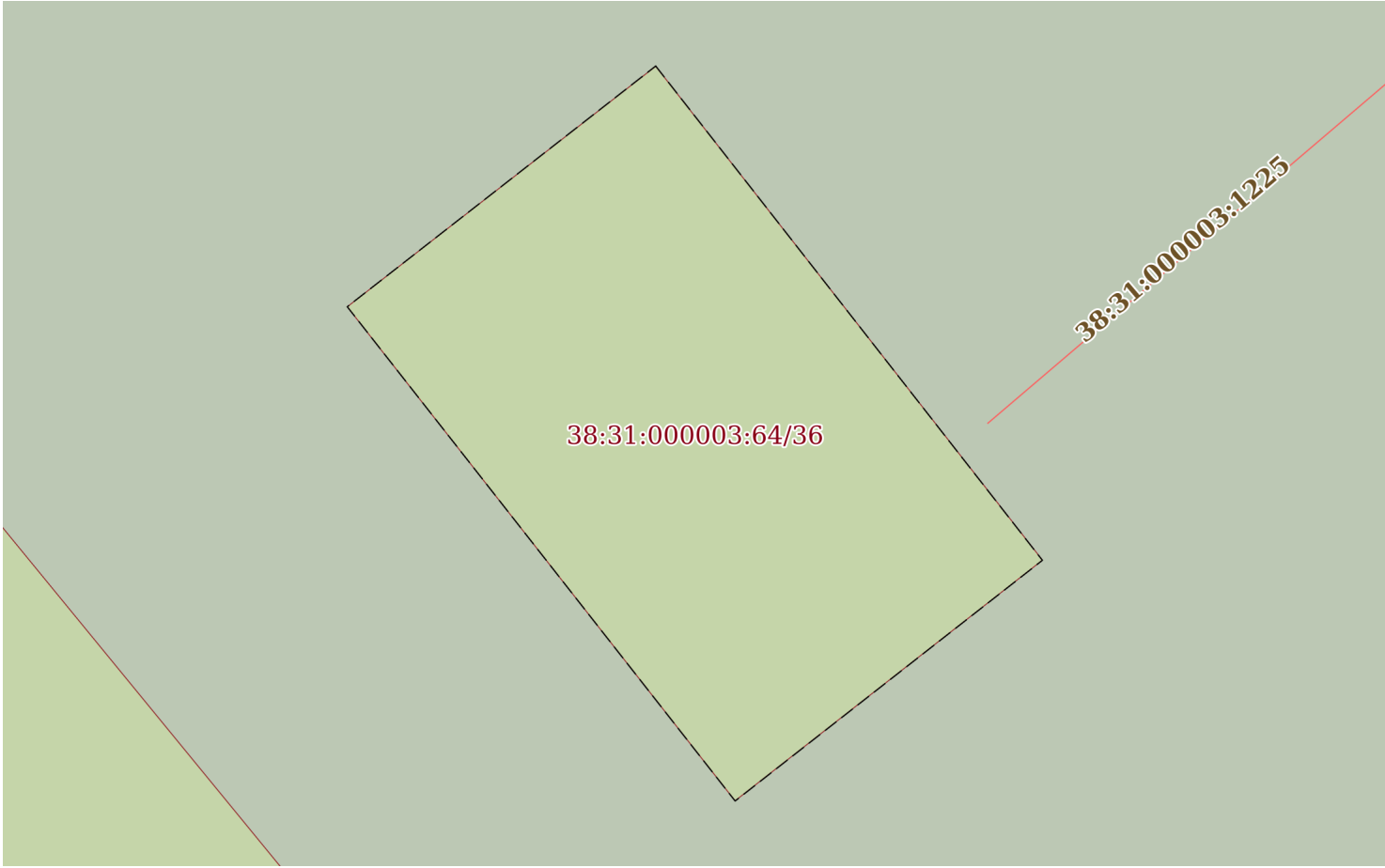
полное наименование должности	подпись	инициалы, фамилия

М.П.

Земельный участок			
вид объекта недвижимости			
Лист № 13 раздела 4	Всего листов раздела 4: 69	Всего разделов: 8	Всего листов выписки: 227
08.09.2022г. № КУВИ-001/2022-155665116			
Кадастровый номер:		38:31:000003:64	
План (чертеж, схема) части земельного участка		Учетный номер части: 38:31:000003:64/35	
			
Масштаб 1:900	Условные обозначения:		

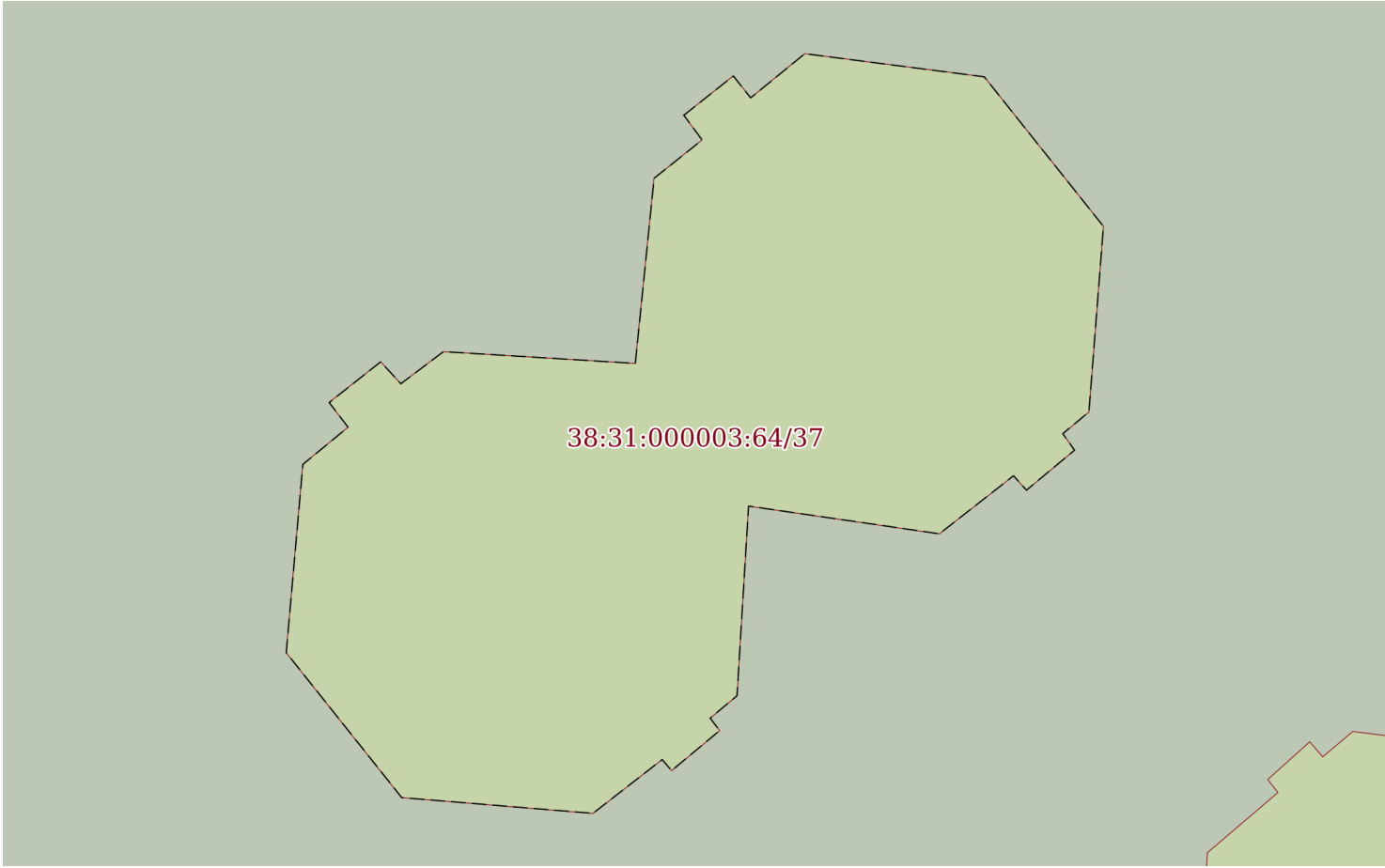
полное наименование должности	подпись	инициалы, фамилия

М.П.

Земельный участок			
вид объекта недвижимости			
Лист № 14 раздела 4	Всего листов раздела 4: 69	Всего разделов: 8	Всего листов выписки: 227
08.09.2022г. № КУВИ-001/2022-155665116			
Кадастровый номер:		38:31:000003:64	
План (чертеж, схема) части земельного участка		Учетный номер части: 38:31:000003:64/36	
			
Масштаб 1:60	Условные обозначения:		

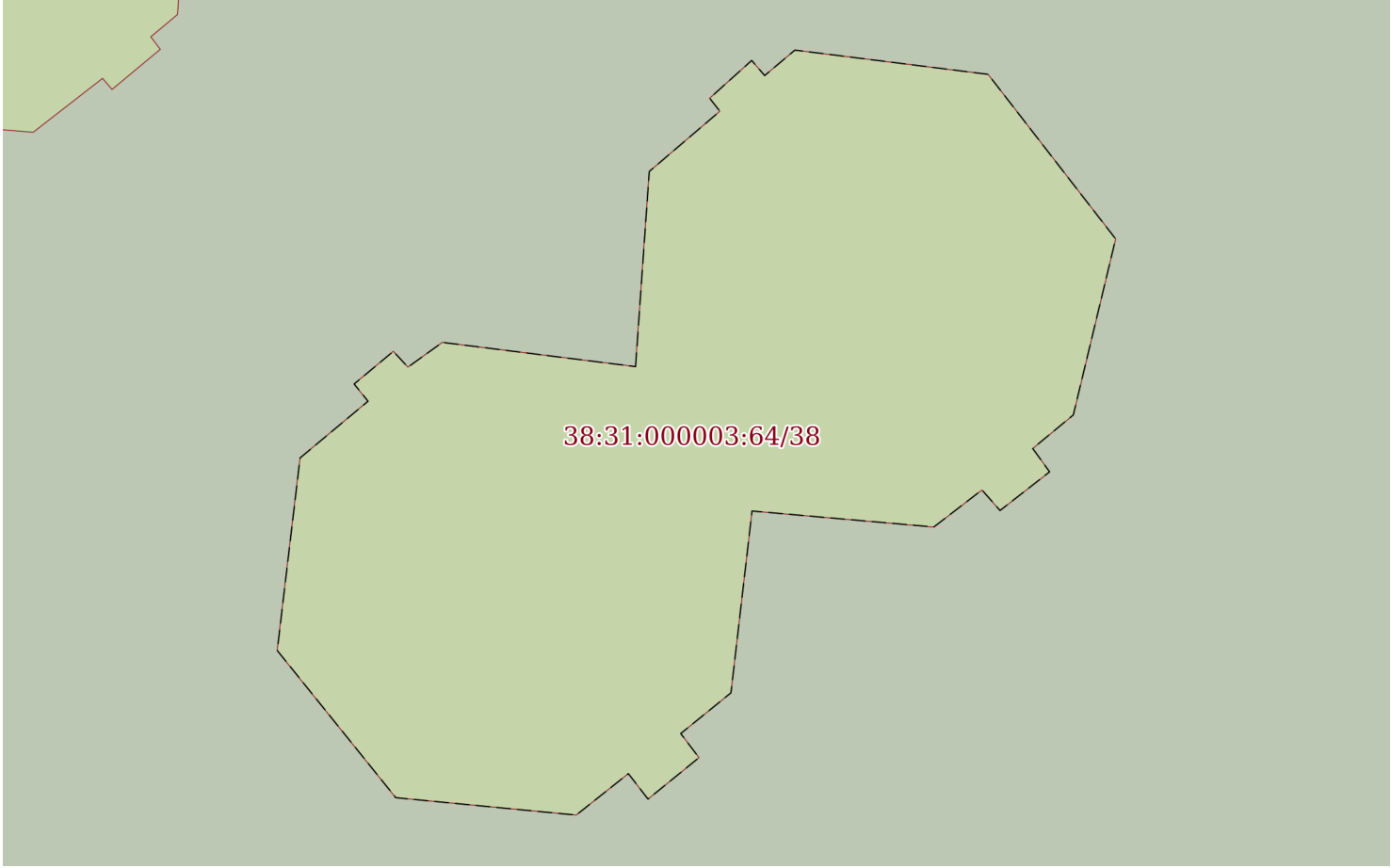
полное наименование должности	подпись	инициалы, фамилия

М.П.

Земельный участок			
вид объекта недвижимости			
Лист № 15 раздела 4	Всего листов раздела 4: 69	Всего разделов: 8	Всего листов выписки: 227
08.09.2022г. № КУВИ-001/2022-155665116			
Кадастровый номер:		38:31:000003:64	
План (чертеж, схема) части земельного участка		Учетный номер части: 38:31:000003:64/37	
			
Масштаб 1:400	Условные обозначения:		

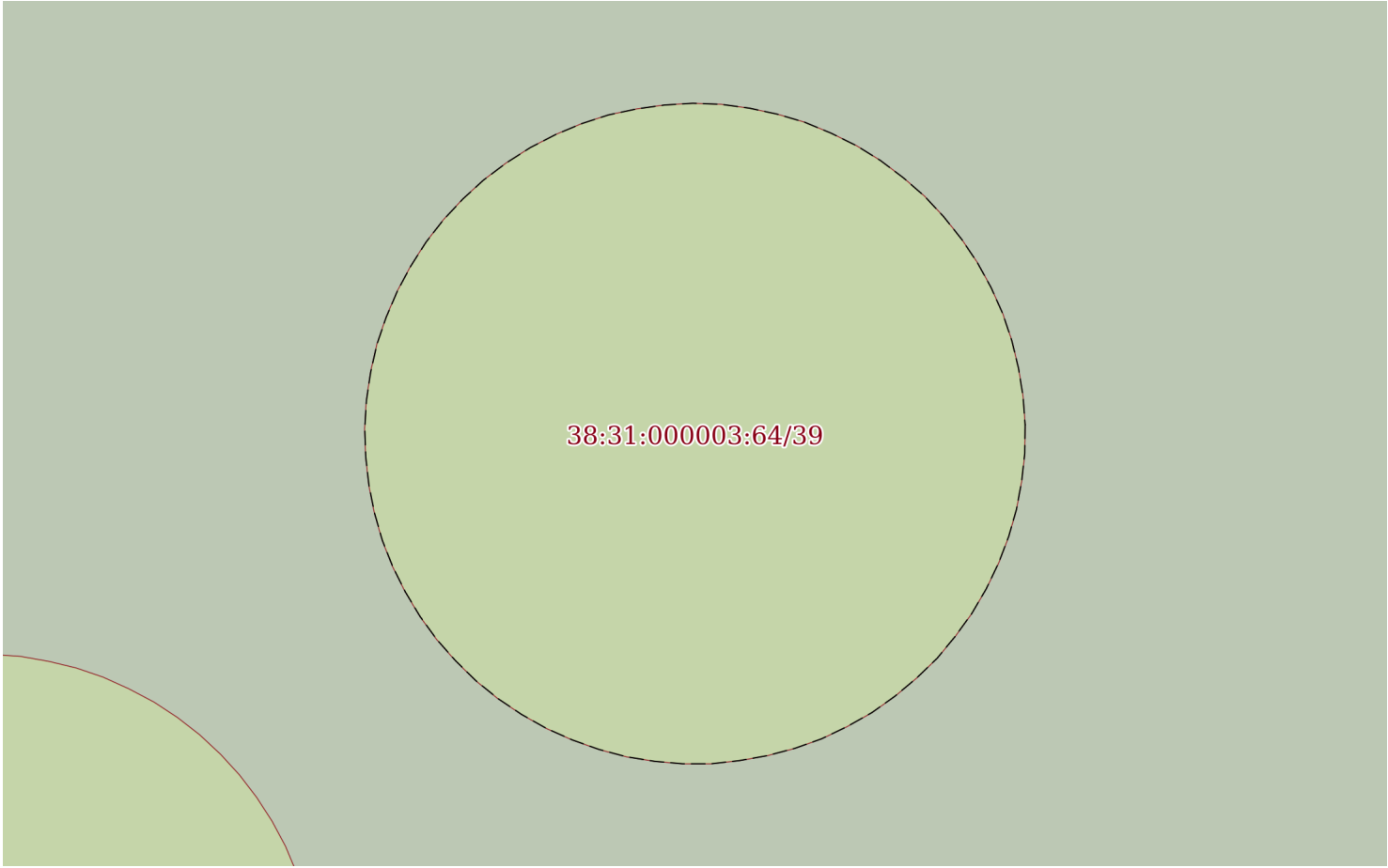
полное наименование должности	подпись	инициалы, фамилия

М.П.

Земельный участок			
вид объекта недвижимости			
Лист № 16 раздела 4	Всего листов раздела 4: 69	Всего разделов: 8	Всего листов выписки: 227
08.09.2022г. № КУВИ-001/2022-155665116			
Кадастровый номер:		38:31:000003:64	
План (чертеж, схема) части земельного участка		Учетный номер части: 38:31:000003:64/38	
			
Масштаб 1:400	Условные обозначения:		


полное наименование должности	подпись	инициалы, фамилия

М.П.

Земельный участок			
вид объекта недвижимости			
Лист № 17 раздела 4	Всего листов раздела 4: 69	Всего разделов: 8	Всего листов выписки: 227
08.09.2022г. № КУВИ-001/2022-155665116			
Кадастровый номер:		38:31:000003:64	
План (чертеж, схема) части земельного участка		Учетный номер части: 38:31:000003:64/39	
			
Масштаб 1:200	Условные обозначения:		

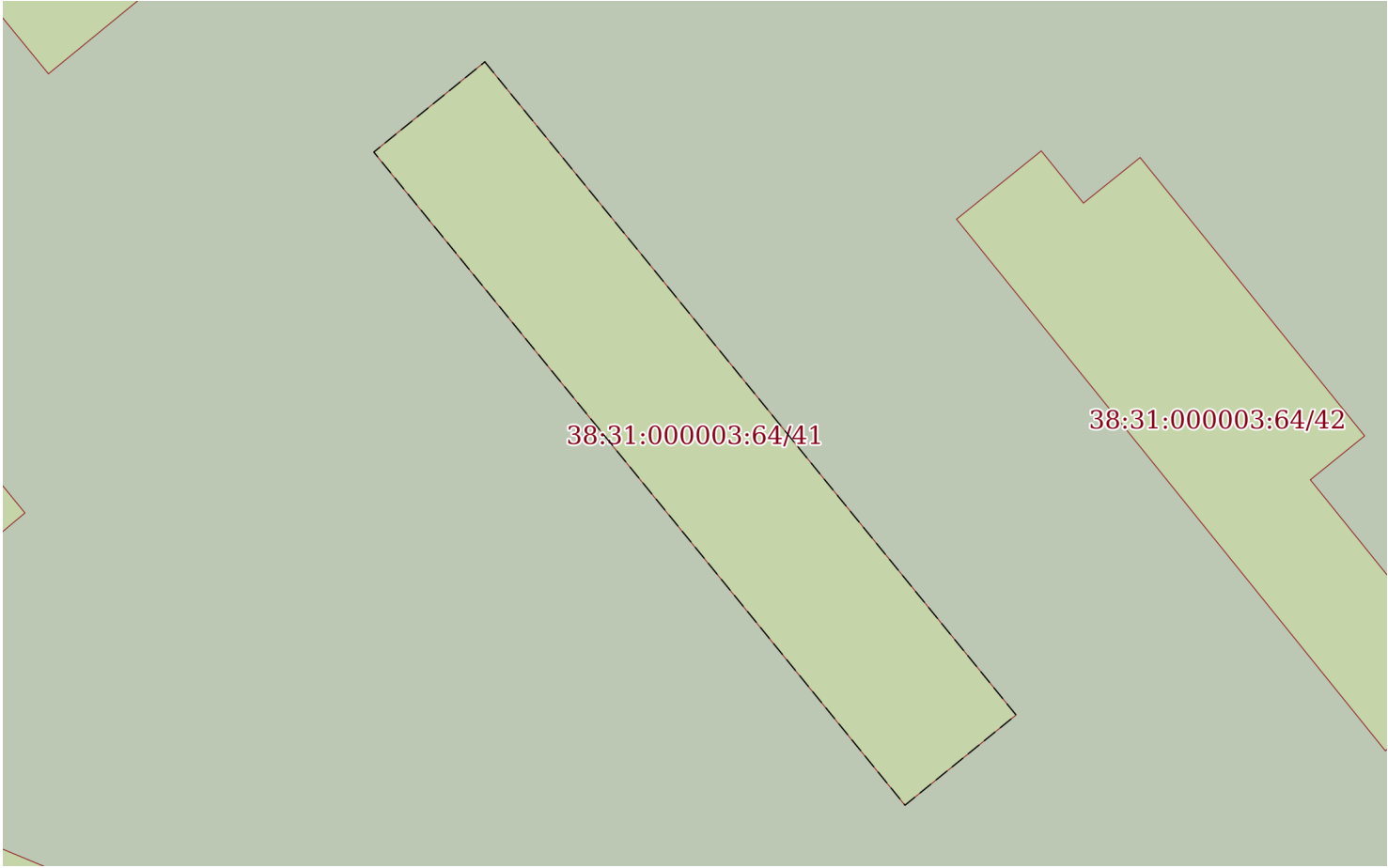
полное наименование должности	подпись	инициалы, фамилия

М.П.

Земельный участок			
вид объекта недвижимости			
Лист № 18 раздела 4	Всего листов раздела 4: 69	Всего разделов: 8	Всего листов выписки: 227
08.09.2022г. № КУВИ-001/2022-155665116			
Кадастровый номер:		38:31:000003:64	
План (чертеж, схема) части земельного участка		Учетный номер части: 38:31:000003:64/40	
			
Масштаб 1:200		Условные обозначения:	

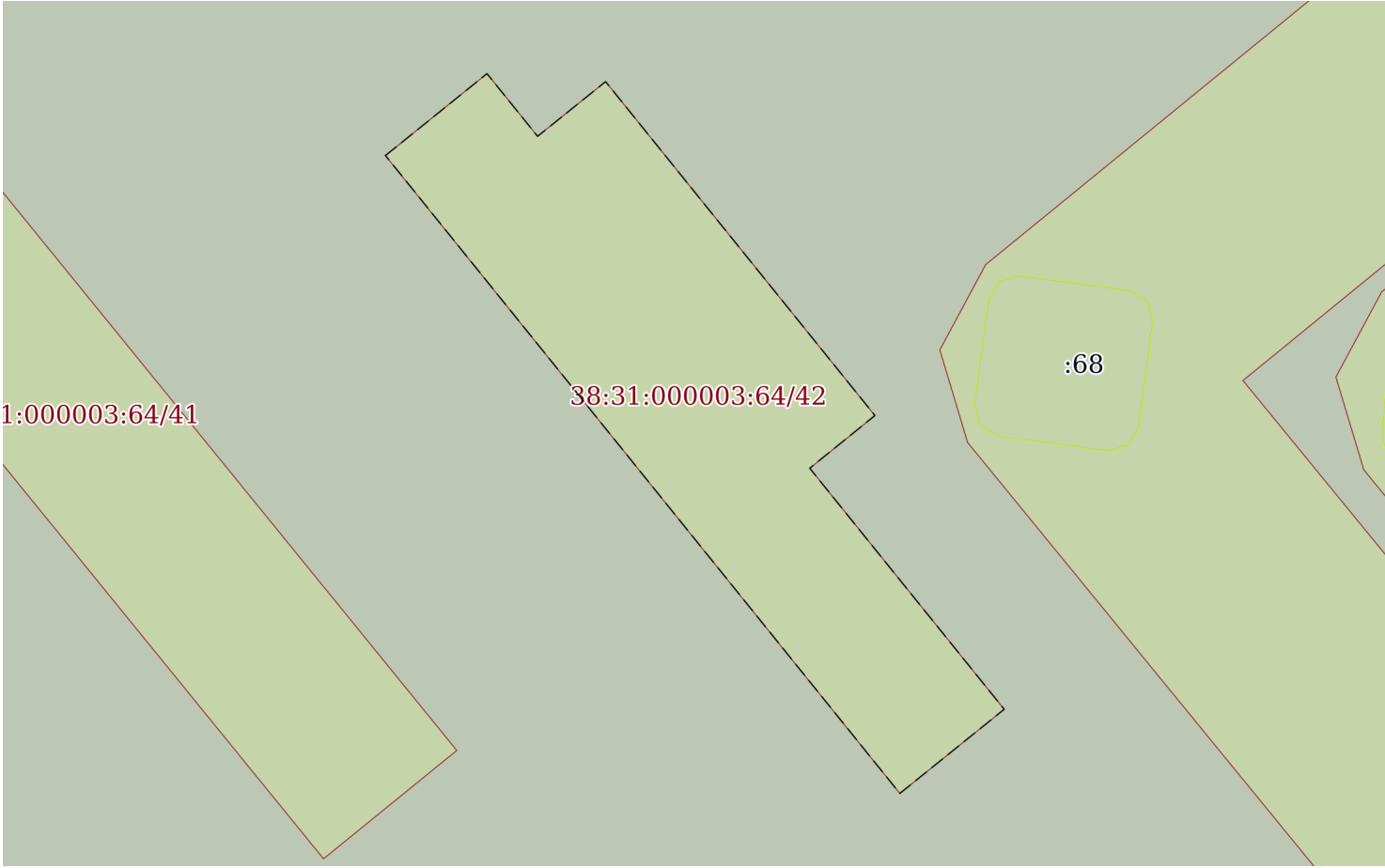
полное наименование должности	подпись	инициалы, фамилия

М.П.

Земельный участок			
вид объекта недвижимости			
Лист № 19 раздела 4	Всего листов раздела 4: 69	Всего разделов: 8	Всего листов выписки: 227
08.09.2022г. № КУВИ-001/2022-155665116			
Кадастровый номер:		38:31:000003:64	
План (чертеж, схема) части земельного участка		Учетный номер части: 38:31:000003:64/41	
			
Масштаб 1:600	Условные обозначения:		

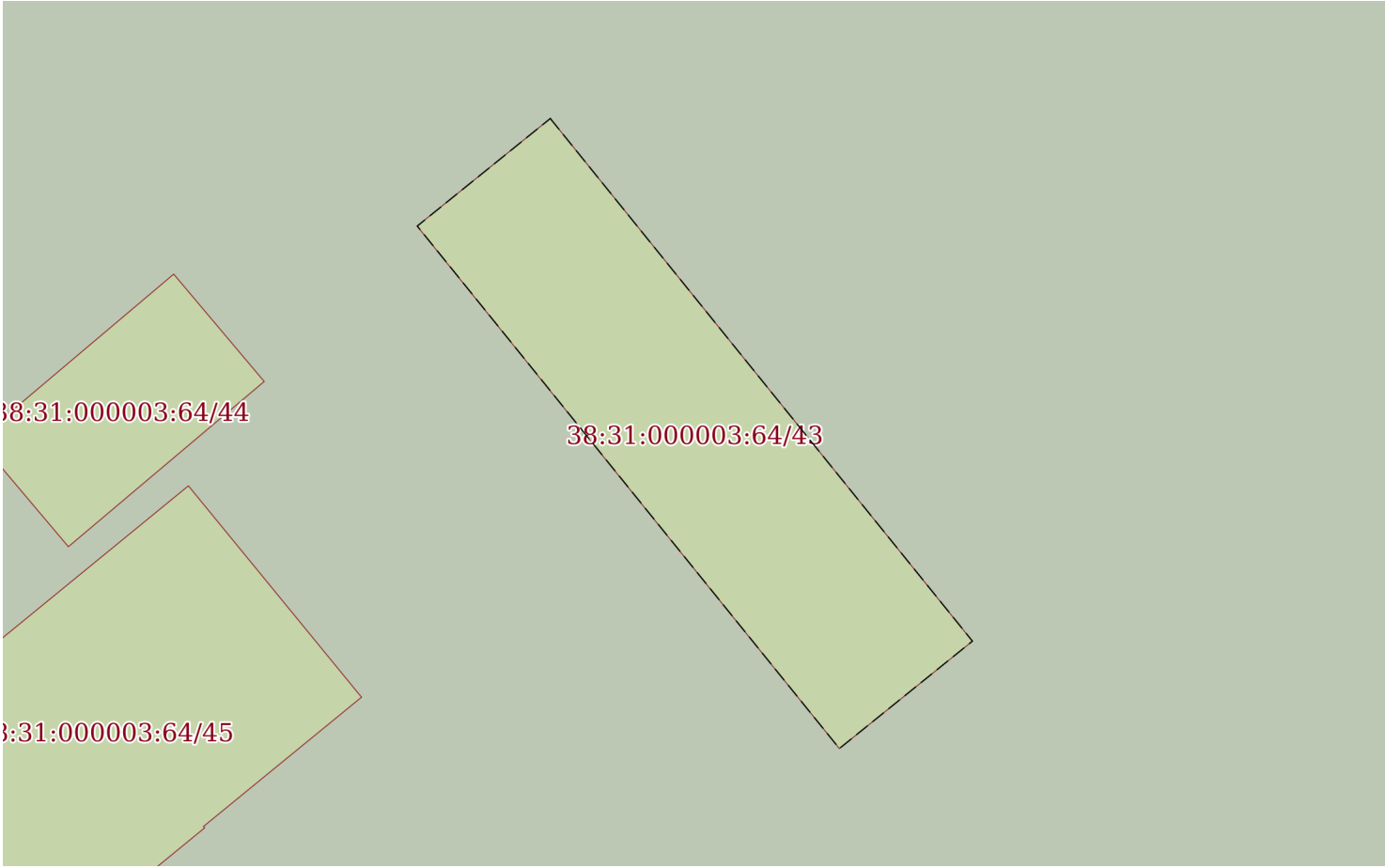
полное наименование должности	подпись	инициалы, фамилия

М.П.

Земельный участок			
вид объекта недвижимости			
Лист № 20 раздела 4	Всего листов раздела 4: 69	Всего разделов: 8	Всего листов выписки: 227
08.09.2022г. № КУВИ-001/2022-155665116			
Кадастровый номер:		38:31:000003:64	
План (чертеж, схема) части земельного участка		Учетный номер части: 38:31:000003:64/42	
			
Масштаб 1:500		Условные обозначения:	

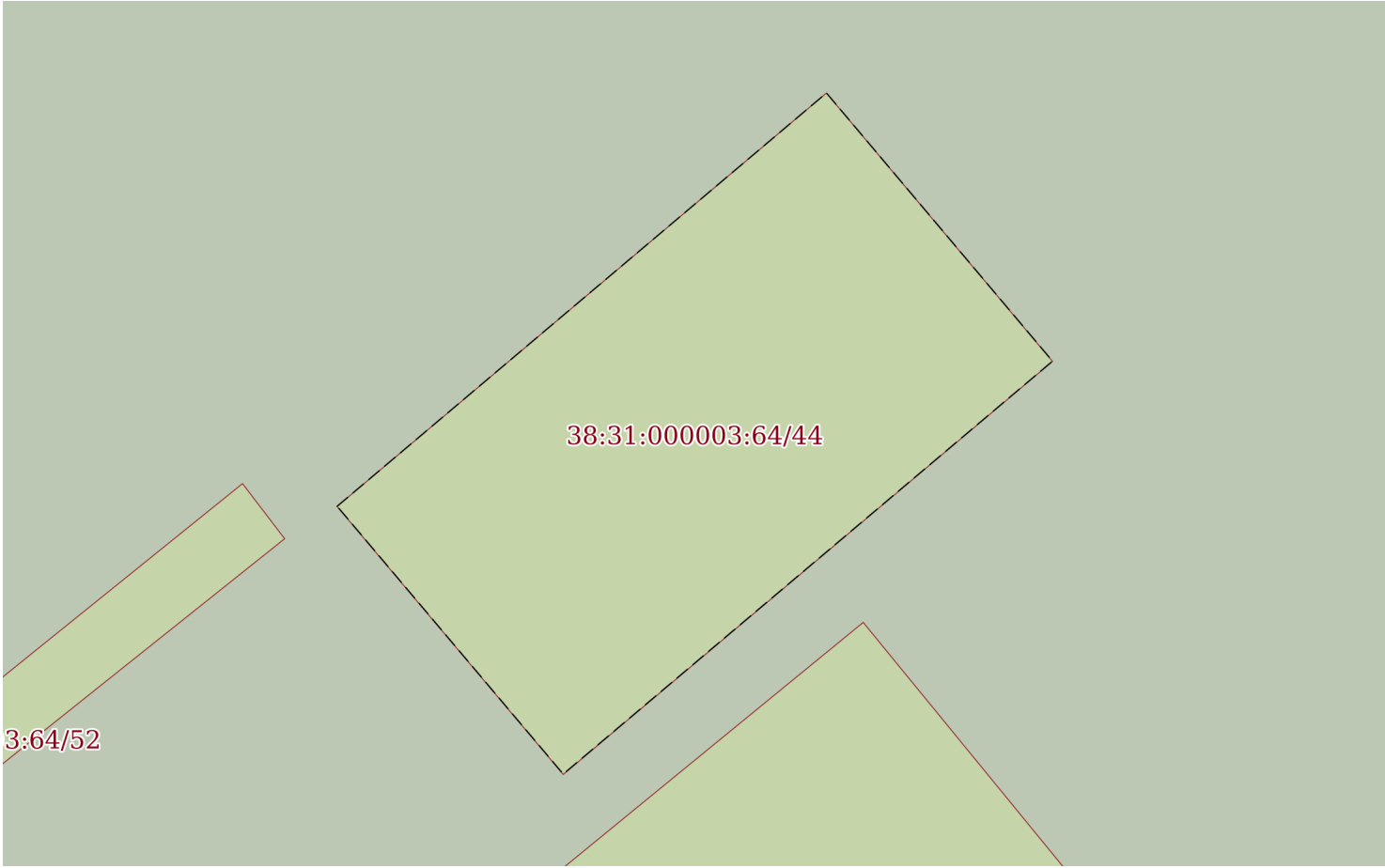
полное наименование должности	подпись	инициалы, фамилия

М.П.

Земельный участок			
вид объекта недвижимости			
Лист № 21 раздела 4	Всего листов раздела 4: 69	Всего разделов: 8	Всего листов выписки: 227
08.09.2022г. № КУВИ-001/2022-155665116			
Кадастровый номер:		38:31:000003:64	
План (чертеж, схема) части земельного участка		Учетный номер части: 38:31:000003:64/43	
			
Масштаб 1:500		Условные обозначения:	

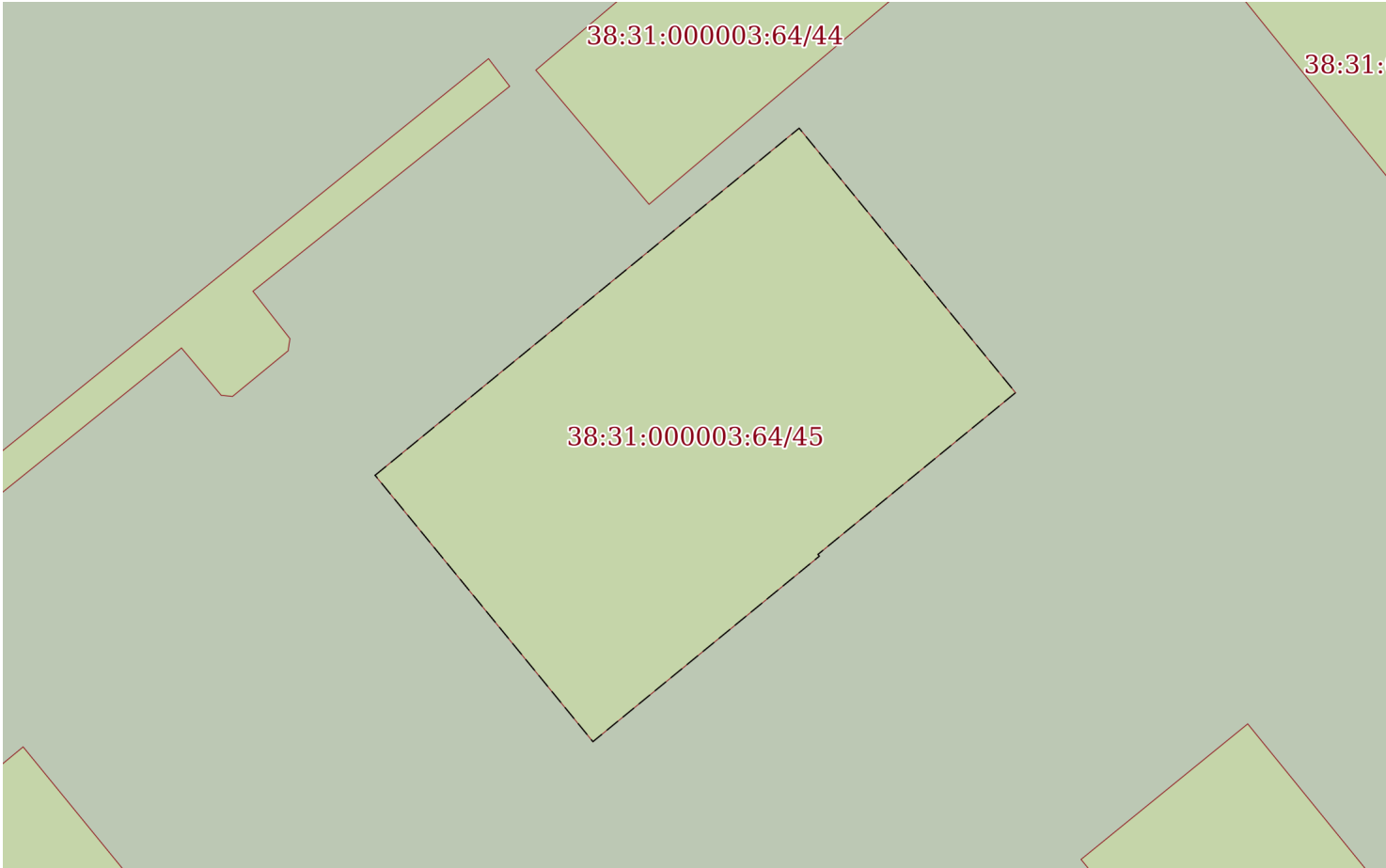
полное наименование должности	подпись	инициалы, фамилия

М.П.

Земельный участок			
вид объекта недвижимости			
Лист № 22 раздела 4	Всего листов раздела 4: 69	Всего разделов: 8	Всего листов выписки: 227
08.09.2022г. № КУВИ-001/2022-155665116			
Кадастровый номер:		38:31:000003:64	
План (чертеж, схема) части земельного участка		Учетный номер части: 38:31:000003:64/44	
			
Масштаб 1:200		Условные обозначения:	


полное наименование должности	подпись	инициалы, фамилия

М.П.

Земельный участок			
вид объекта недвижимости			
Лист № 23 раздела 4	Всего листов раздела 4: 69	Всего разделов: 8	Всего листов выписки: 227
08.09.2022г. № КУВИ-001/2022-155665116			
Кадастровый номер:		38:31:000003:64	
План (чертеж, схема) части земельного участка		Учетный номер части: 38:31:000003:64/45	
			
Масштаб 1:400	Условные обозначения:		


полное наименование должности	подпись	инициалы, фамилия

М.П.

Земельный участок			
вид объекта недвижимости			
Лист № 24 раздела 4	Всего листов раздела 4: 69	Всего разделов: 8	Всего листов выписки: 227
08.09.2022г. № КУВИ-001/2022-155665116			
Кадастровый номер:		38:31:000003:64	
План (чертеж, схема) части земельного участка		Учетный номер части: 38:31:000003:64/46	
			
Масштаб 1:500	Условные обозначения:		

полное наименование должности	подпись	инициалы, фамилия

М.П.

Земельный участок			
вид объекта недвижимости			
Лист № 25 раздела 4	Всего листов раздела 4: 69	Всего разделов: 8	Всего листов выписки: 227
08.09.2022г. № КУВИ-001/2022-155665116			
Кадастровый номер:		38:31:000003:64	
План (чертеж, схема) части земельного участка		Учетный номер части: 38:31:000003:64/47	
			
Масштаб 1:200	Условные обозначения:		

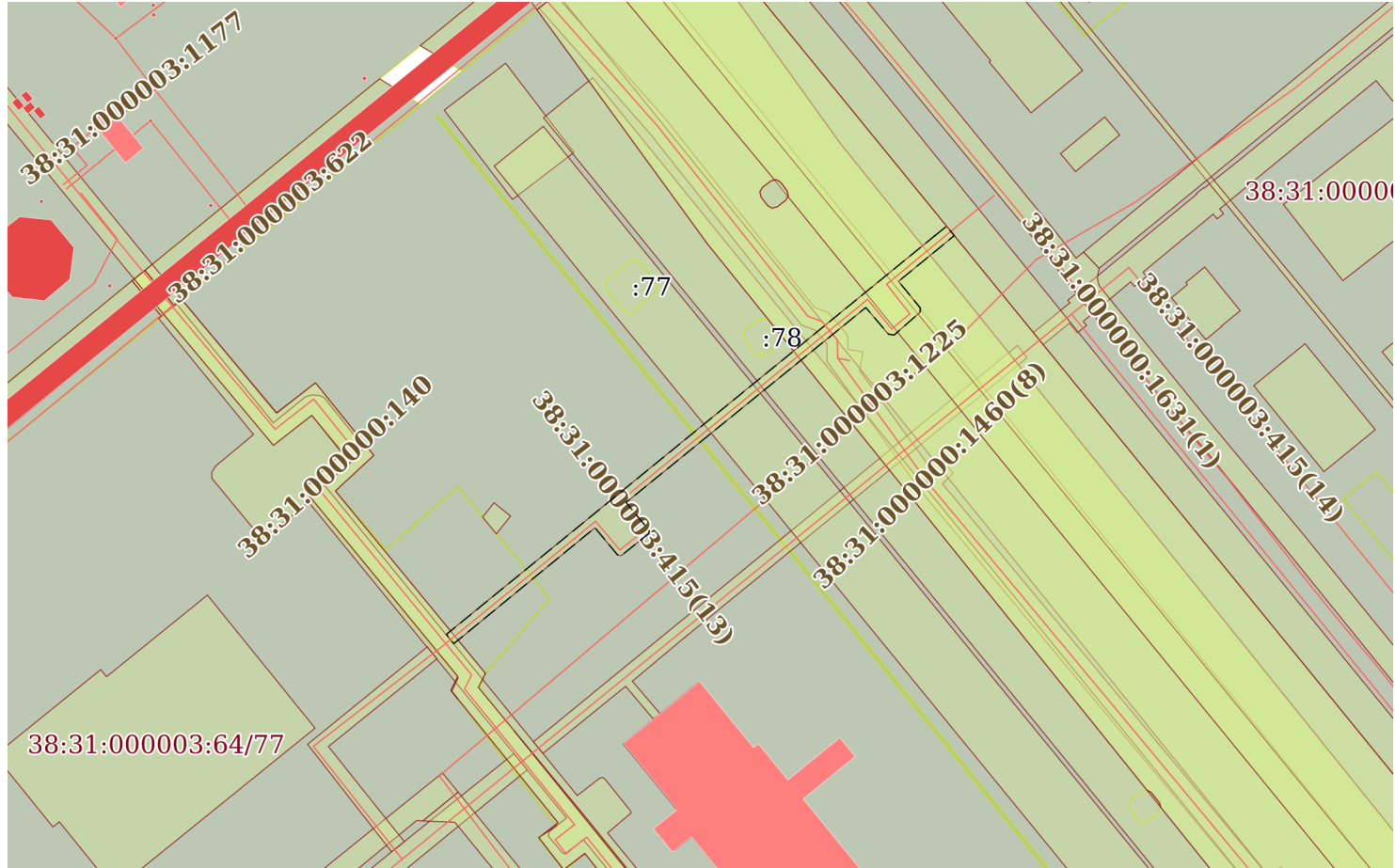
полное наименование должности	подпись	инициалы, фамилия

М.П.

Земельный участок			
вид объекта недвижимости			
Лист № 26 раздела 4	Всего листов раздела 4: 69	Всего разделов: 8	Всего листов выписки: 227
08.09.2022г. № КУВИ-001/2022-155665116			
Кадастровый номер:		38:31:000003:64	

План (чертеж, схема) части земельного участка

Учетный номер части: 38:31:000003:64/48



Масштаб 1:2000

Условные обозначения:

полное наименование должности	подпись	инициалы, фамилия
-------------------------------	---------	-------------------

М.П.

Земельный участок			
вид объекта недвижимости			
Лист № 27 раздела 4	Всего листов раздела 4: 69	Всего разделов: 8	Всего листов выписки: 227
08.09.2022г. № КУВИ-001/2022-155665116			
Кадастровый номер:		38:31:000003:64	

План (чертеж, схема) части земельного участка

Учетный номер части: 38:31:000003:64/49



Масштаб 1:600

Условные обозначения:

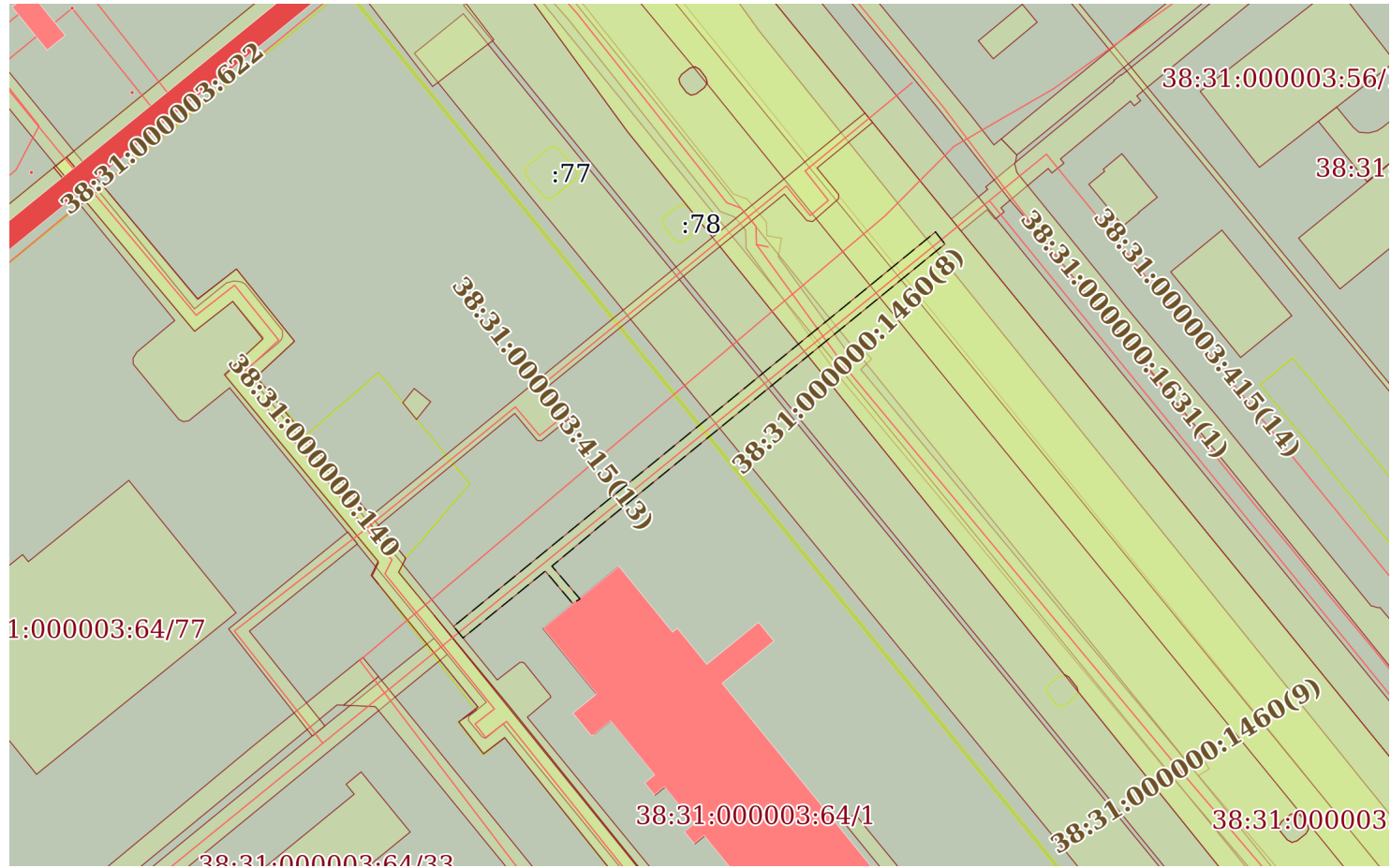
полное наименование должности	подпись	инициалы, фамилия
-------------------------------	---------	-------------------

М.П.

Земельный участок			
вид объекта недвижимости			
Лист № 28 раздела 4	Всего листов раздела 4: 69	Всего разделов: 8	Всего листов выписки: 227
08.09.2022г. № КУВИ-001/2022-155665116			
Кадастровый номер:		38:31:000003:64	

План (чертеж, схема) части земельного участка

Учетный номер части: 38:31:000003:64/50



Масштаб 1:2000

Условные обозначения:

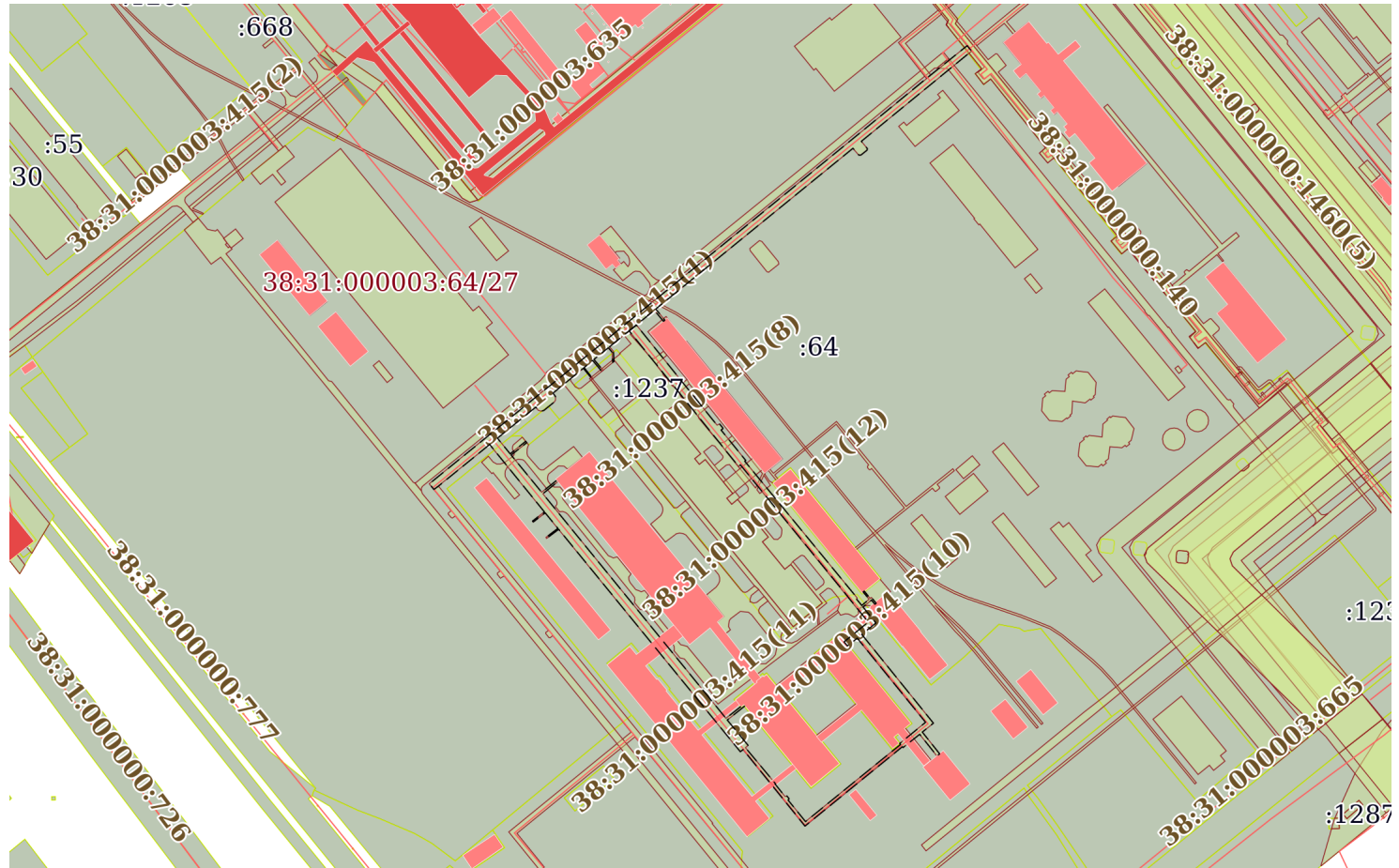
полное наименование должности	подпись	инициалы, фамилия
-------------------------------	---------	-------------------

М.П.

Земельный участок			
вид объекта недвижимости			
Лист № 29 раздела 4	Всего листов раздела 4: 69	Всего разделов: 8	Всего листов выписки: 227
08.09.2022г. № КУВИ-001/2022-155665116			
Кадастровый номер:		38:31:000003:64	

План (чертеж, схема) части земельного участка

Учетный номер части: 38:31:000003:64/51



Масштаб 1:6000

Условные обозначения:

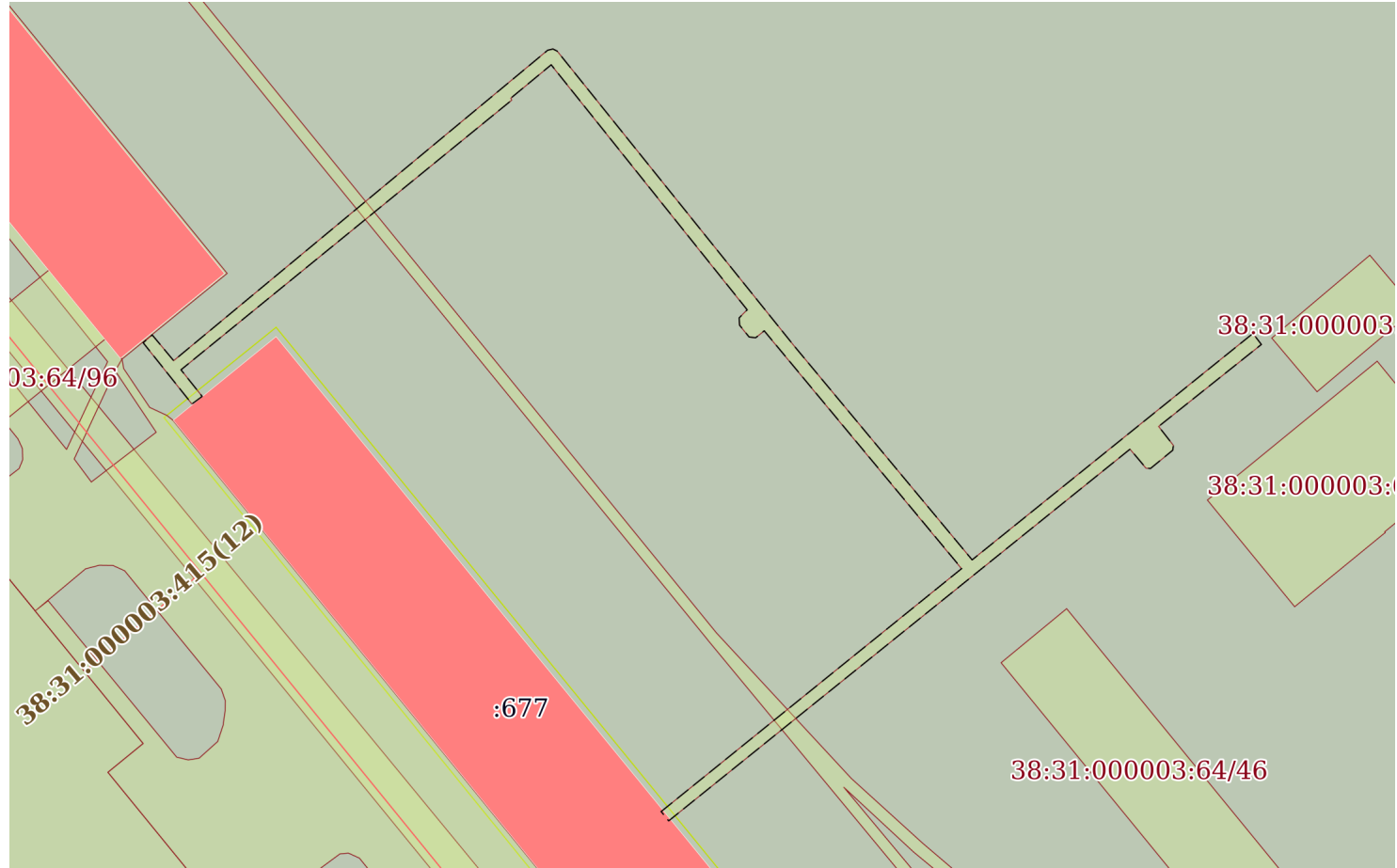
полное наименование должности	подпись	инициалы, фамилия
-------------------------------	---------	-------------------

М.П.

Земельный участок			
вид объекта недвижимости			
Лист № 30 раздела 4	Всего листов раздела 4: 69	Всего разделов: 8	Всего листов выписки: 227
08.09.2022г. № КУВИ-001/2022-155665116			
Кадастровый номер:		38:31:000003:64	

План (чертеж, схема) части земельного участка

Учетный номер части: 38:31:000003:64/52



Масштаб 1:1000

Условные обозначения:

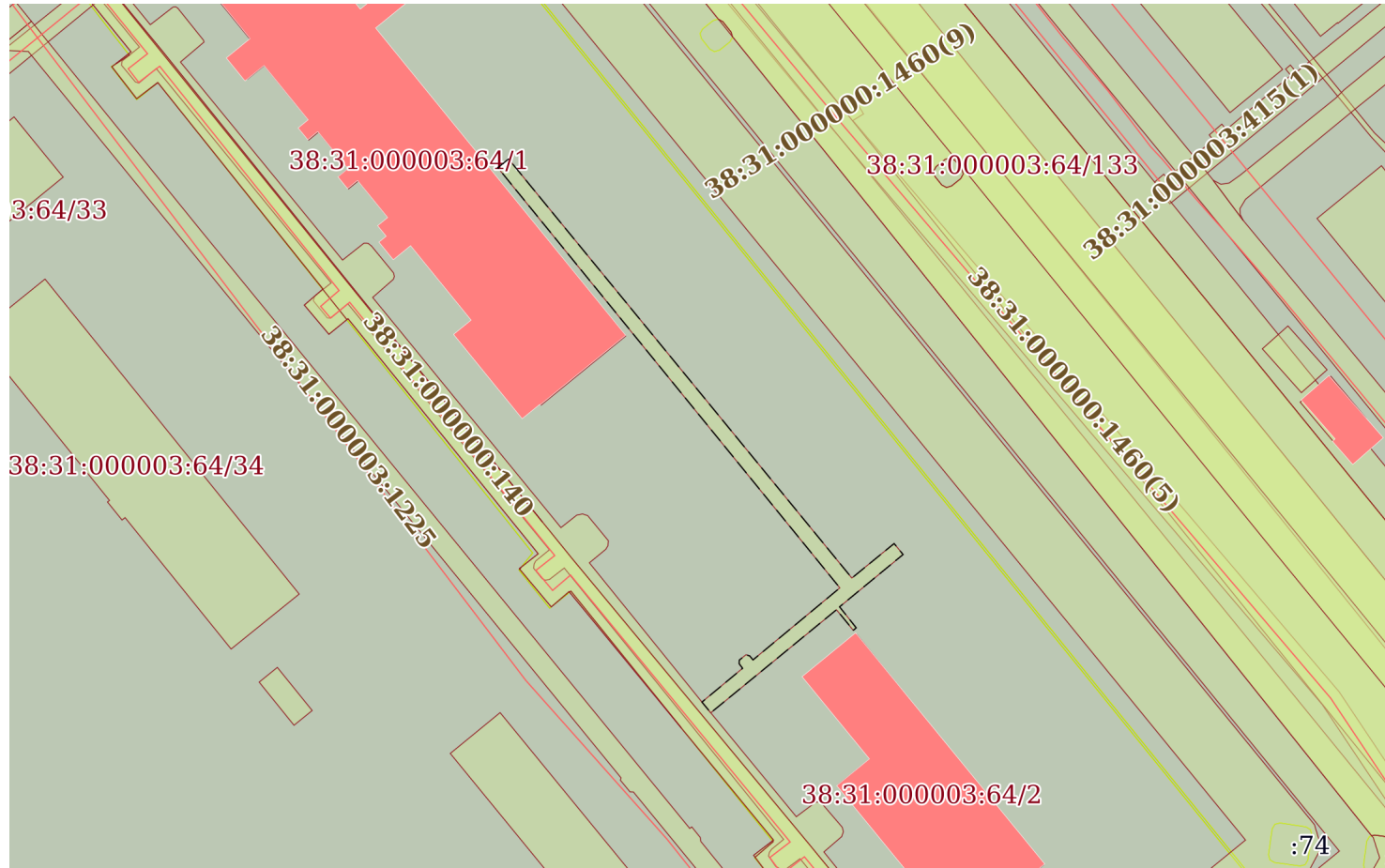
полное наименование должности	подпись	инициалы, фамилия
-------------------------------	---------	-------------------

М.П.

Земельный участок			
вид объекта недвижимости			
Лист № 31 раздела 4	Всего листов раздела 4: 69	Всего разделов: 8	Всего листов выписки: 227
08.09.2022г. № КУВИ-001/2022-155665116			
Кадастровый номер:		38:31:000003:64	

План (чертеж, схема) части земельного участка

Учетный номер части: 38:31:000003:64/53



Масштаб 1:2000

Условные обозначения:

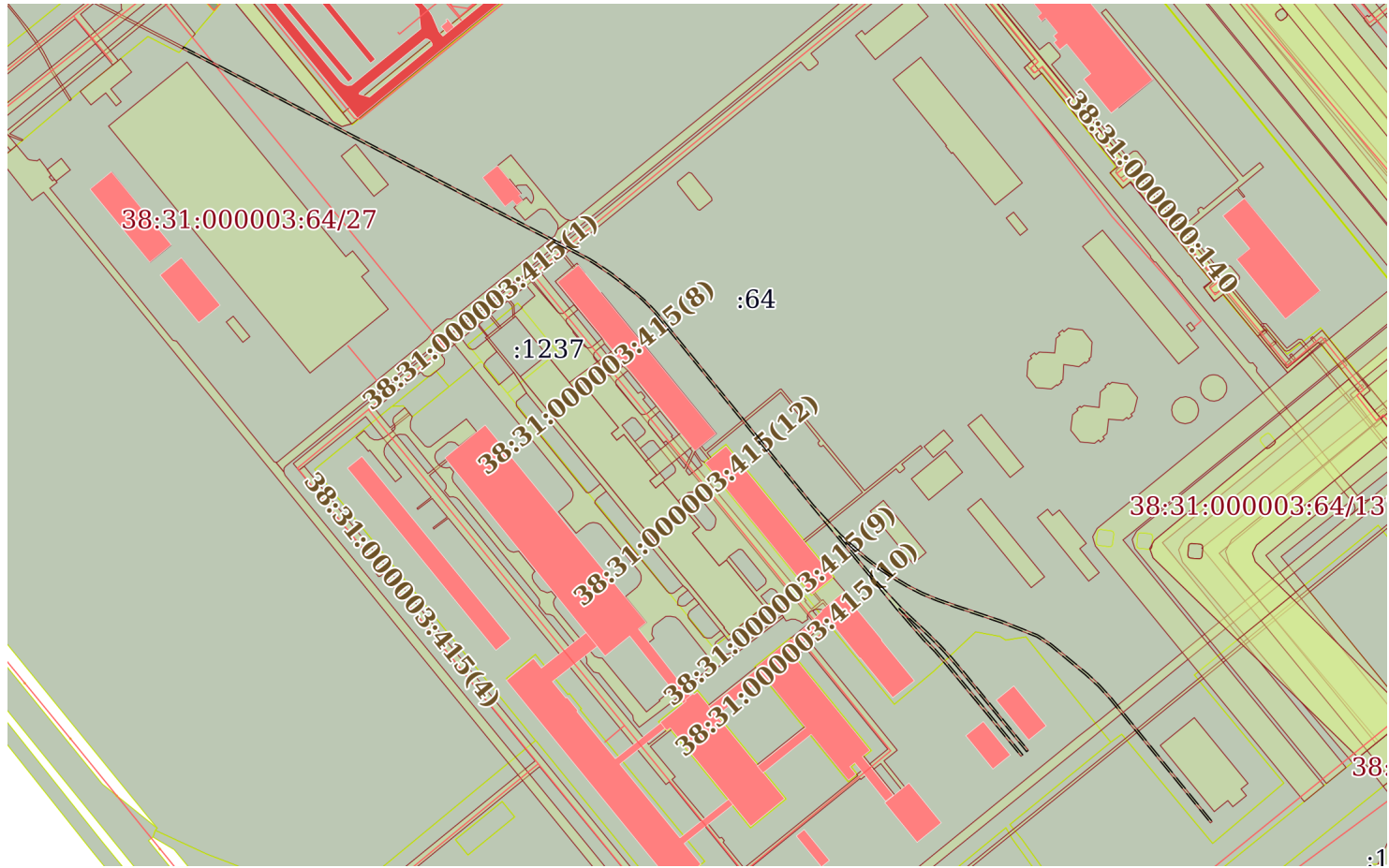
полное наименование должности	подпись	инициалы, фамилия
-------------------------------	---------	-------------------

М.П.

Земельный участок			
вид объекта недвижимости			
Лист № 32 раздела 4	Всего листов раздела 4: 69	Всего разделов: 8	Всего листов выписки: 227
08.09.2022г. № КУВИ-001/2022-155665116			
Кадастровый номер:		38:31:000003:64	

План (чертеж, схема) части земельного участка

Учетный номер части: 38:31:000003:64/54



Масштаб 1:5000

Условные обозначения:

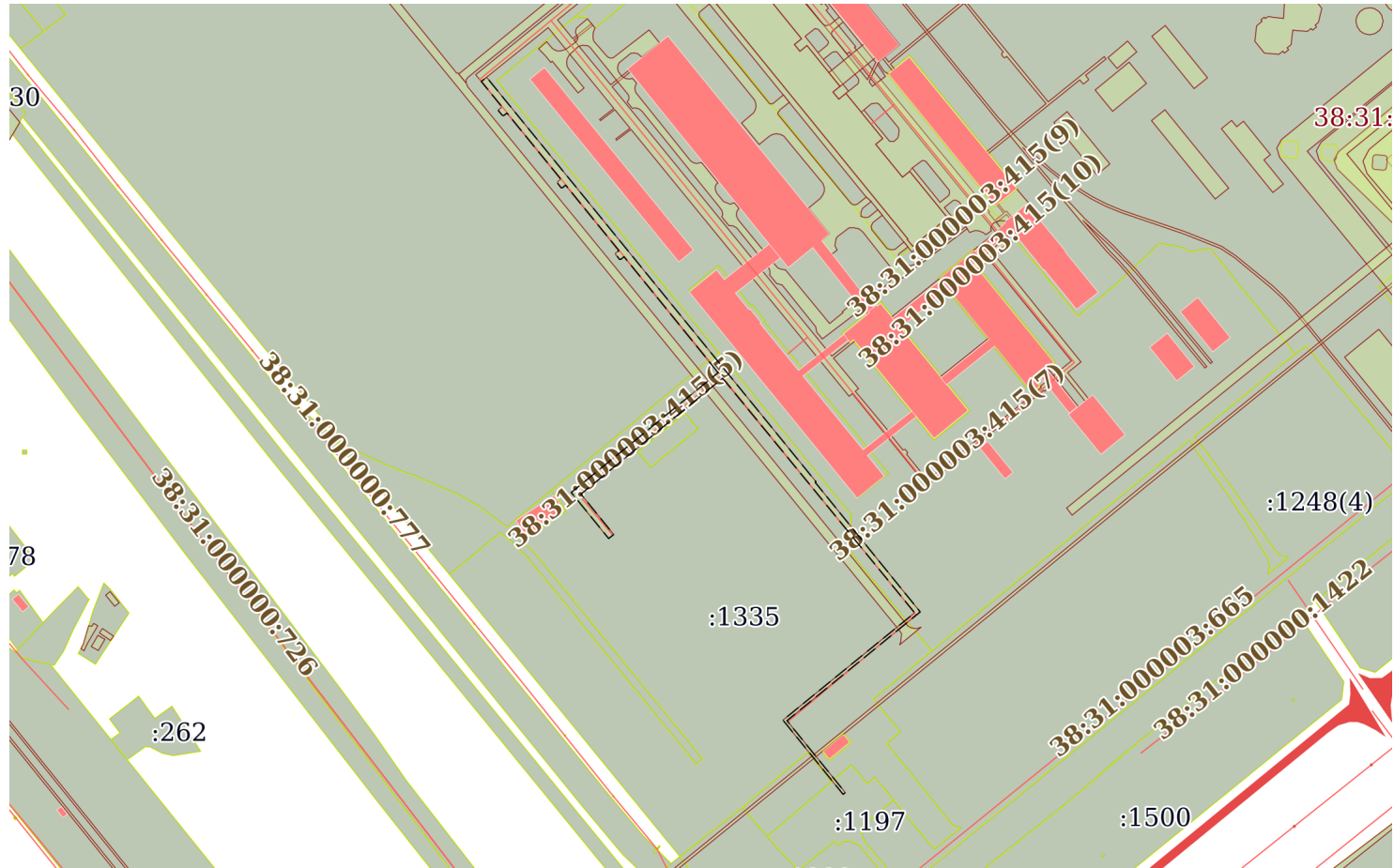
полное наименование должности	подпись	инициалы, фамилия
-------------------------------	---------	-------------------

М.П.

Земельный участок			
вид объекта недвижимости			
Лист № 33 раздела 4	Всего листов раздела 4: 69	Всего разделов: 8	Всего листов выписки: 227
08.09.2022г. № КУВИ-001/2022-155665116			
Кадастровый номер:		38:31:000003:64	

План (чертеж, схема) части земельного участка

Учетный номер части: 38:31:000003:64/59



Масштаб 1:5000

Условные обозначения:

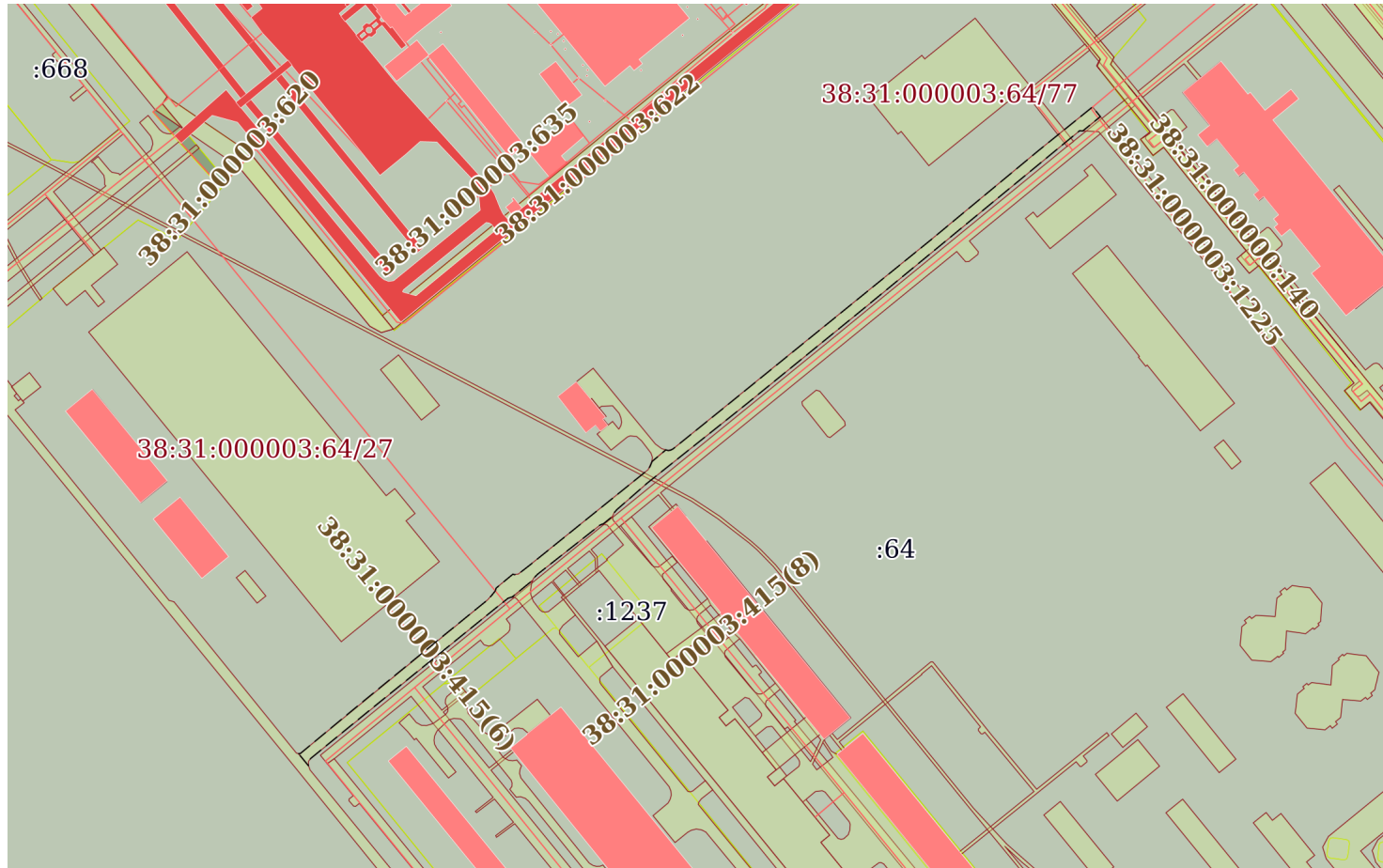
полное наименование должности	подпись	инициалы, фамилия
-------------------------------	---------	-------------------

М.П.

Земельный участок			
вид объекта недвижимости			
Лист № 34 раздела 4	Всего листов раздела 4: 69	Всего разделов: 8	Всего листов выписки: 227
08.09.2022г. № КУВИ-001/2022-155665116			
Кадастровый номер:		38:31:000003:64	

План (чертеж, схема) части земельного участка

Учетный номер части: 38:31:000003:64/60




Масштаб 1:4000

Условные обозначения:


полное наименование должности	подпись	инициалы, фамилия
-------------------------------	---------	-------------------

М.П.

Земельный участок			
вид объекта недвижимости			
Лист № 35 раздела 4	Всего листов раздела 4: 69	Всего разделов: 8	Всего листов выписки: 227
08.09.2022г. № КУВИ-001/2022-155665116			
Кадастровый номер:		38:31:000003:64	
План (чертеж, схема) части земельного участка		Учетный номер части: 38:31:000003:64/61	
			
Масштаб 1:200		Условные обозначения:	

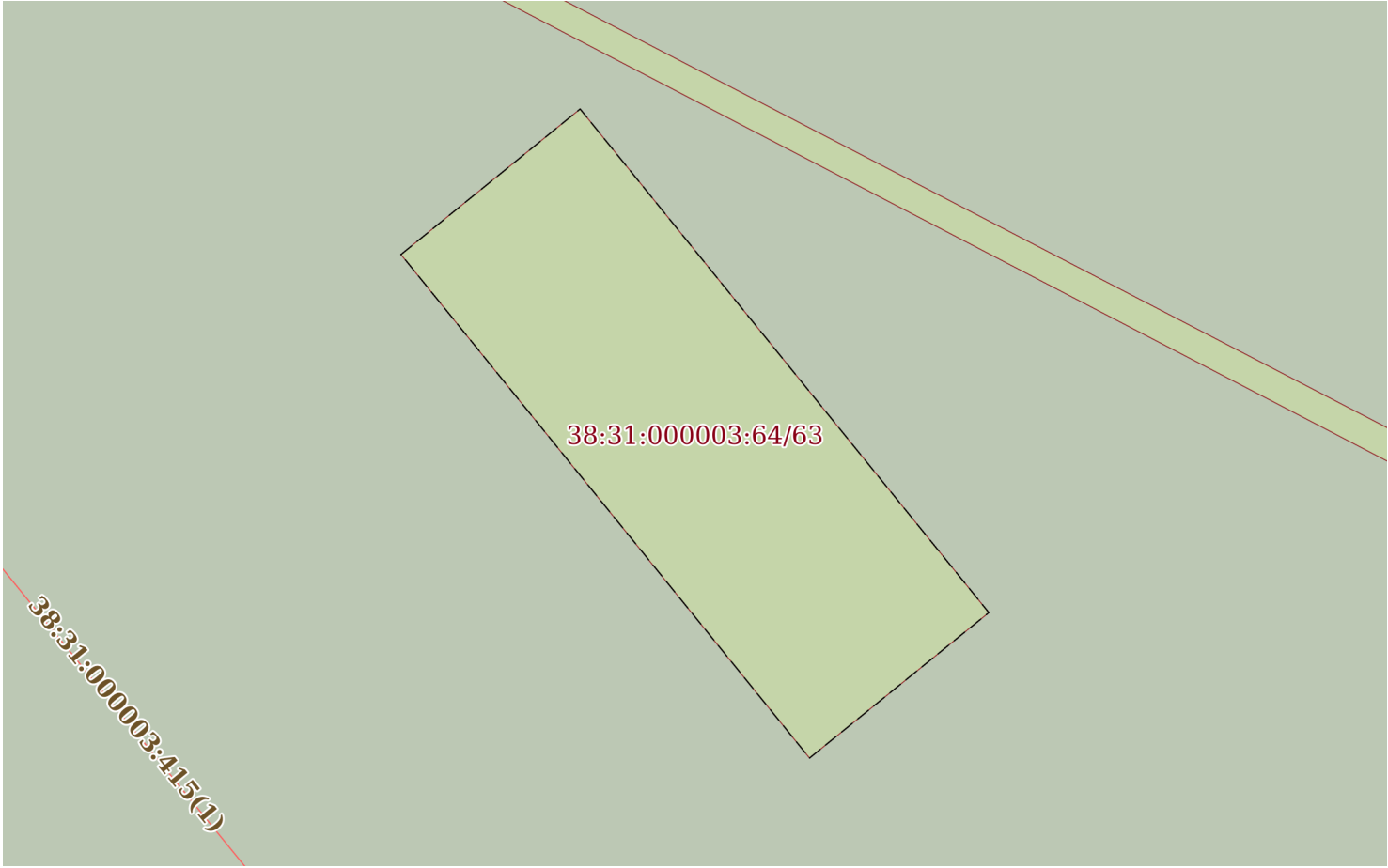
полное наименование должности	подпись	инициалы, фамилия

М.П.

Земельный участок			
вид объекта недвижимости			
Лист № 36 раздела 4	Всего листов раздела 4: 69	Всего разделов: 8	Всего листов выписки: 227
08.09.2022г. № КУВИ-001/2022-155665116			
Кадастровый номер:		38:31:000003:64	
План (чертеж, схема) части земельного участка		Учетный номер части: 38:31:000003:64/62	
			
Масштаб 1:200		Условные обозначения:	


полное наименование должности	подпись	инициалы, фамилия

М.П.

Земельный участок			
вид объекта недвижимости			
Лист № 37 раздела 4	Всего листов раздела 4: 69	Всего разделов: 8	Всего листов выписки: 227
08.09.2022г. № КУВИ-001/2022-155665116			
Кадастровый номер:		38:31:000003:64	
План (чертеж, схема) части земельного участка		Учетный номер части: 38:31:000003:64/63	
			
Масштаб 1:400		Условные обозначения:	

полное наименование должности	подпись	инициалы, фамилия

М.П.

Земельный участок			
вид объекта недвижимости			
Лист № 38 раздела 4	Всего листов раздела 4: 69	Всего разделов: 8	Всего листов выписки: 227
08.09.2022г. № КУВИ-001/2022-155665116			
Кадастровый номер:		38:31:000003:64	
План (чертеж, схема) части земельного участка		Учетный номер части: 38:31:000003:64/64	
			
Масштаб 1:300		Условные обозначения:	

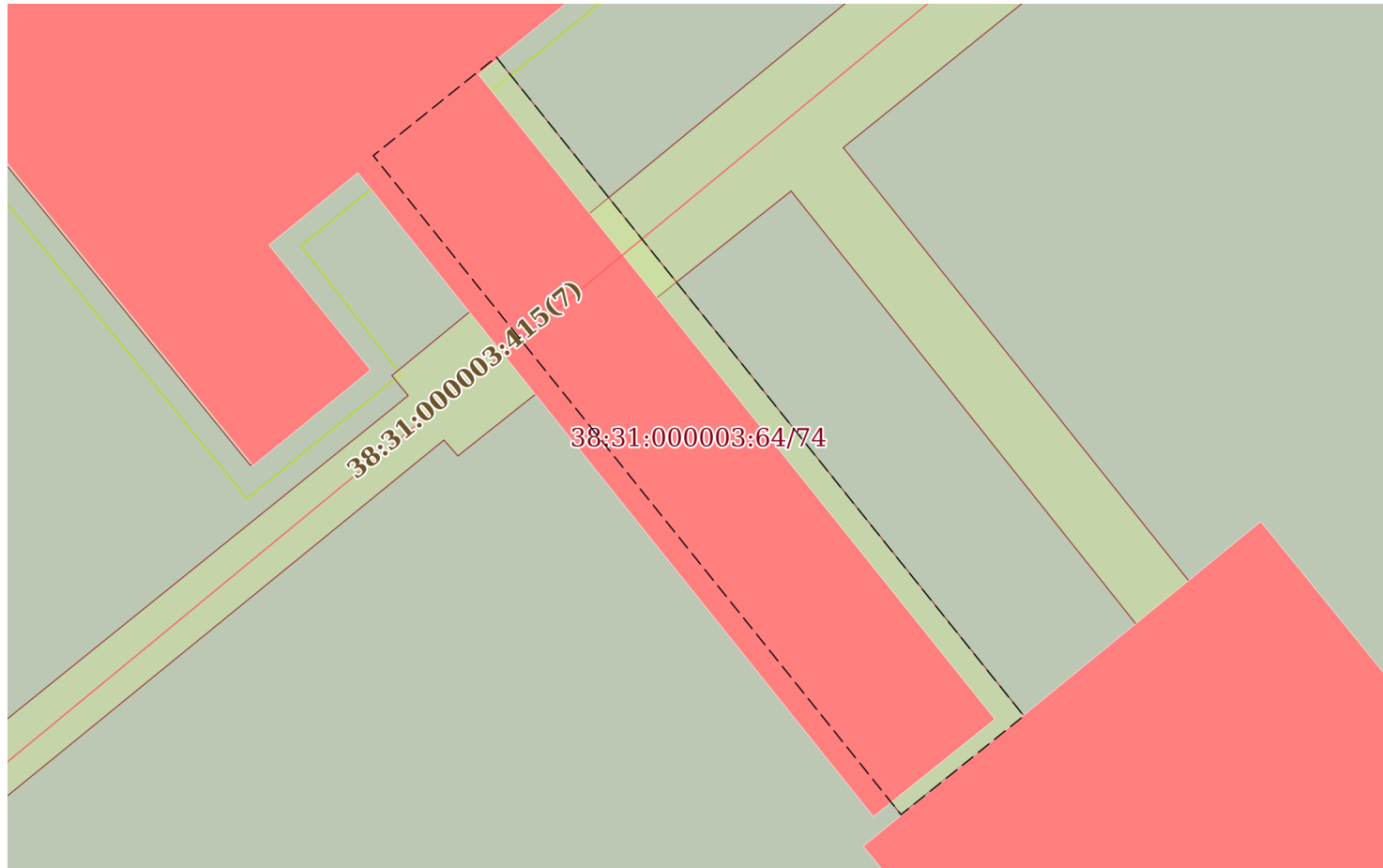
полное наименование должности	подпись	инициалы, фамилия

М.П.

Земельный участок			
вид объекта недвижимости			
Лист № 39 раздела 4	Всего листов раздела 4: 69	Всего разделов: 8	Всего листов выписки: 227
08.09.2022г. № КУВИ-001/2022-155665116			
Кадастровый номер:		38:31:000003:64	

План (чертеж, схема) части земельного участка

Учетный номер части: 38:31:000003:64/74



Масштаб 1:300

Условные обозначения:

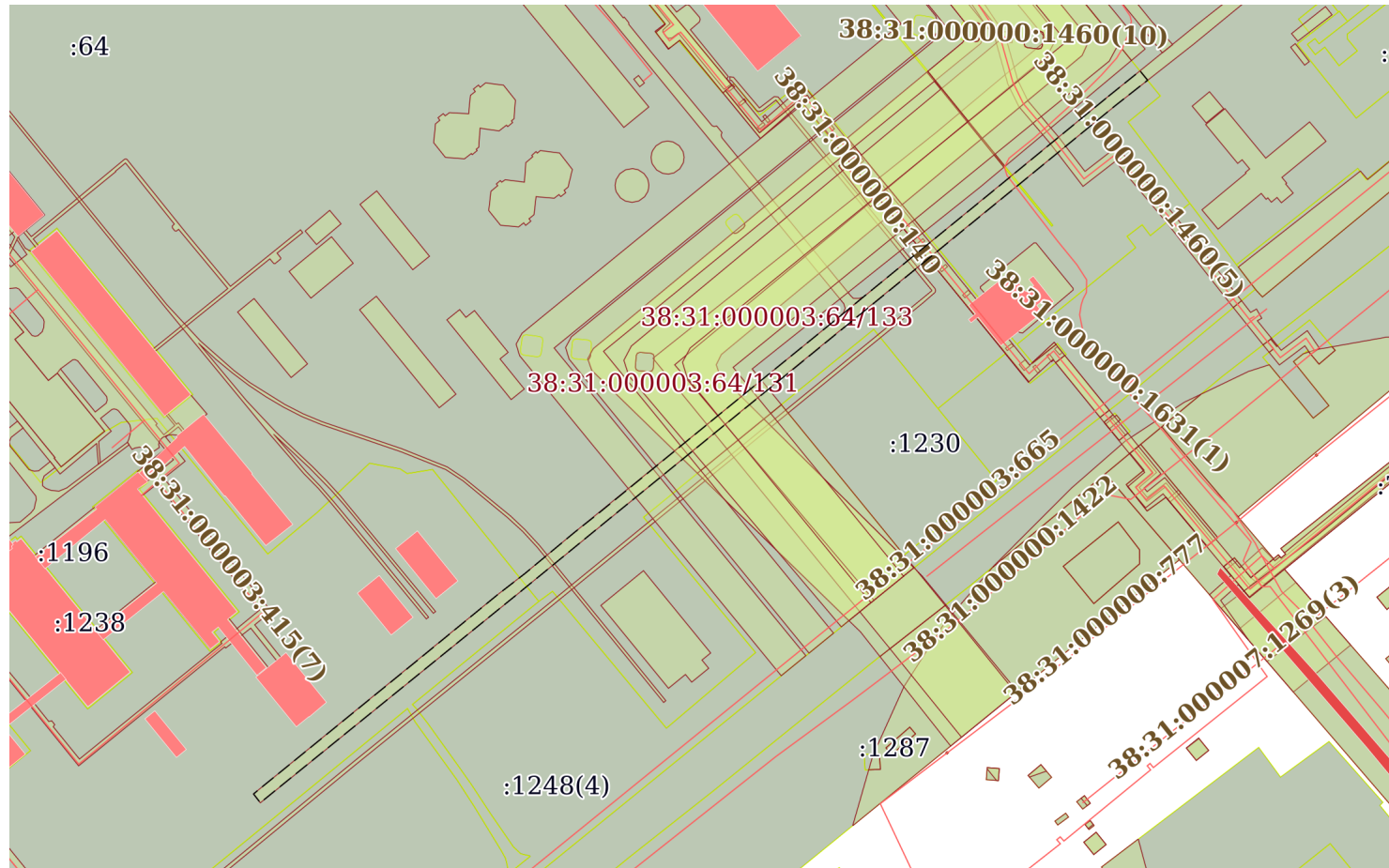
полное наименование должности	подпись	инициалы, фамилия
-------------------------------	---------	-------------------

М.П.

Земельный участок			
вид объекта недвижимости			
Лист № 40 раздела 4	Всего листов раздела 4: 69	Всего разделов: 8	Всего листов выписки: 227
08.09.2022г. № КУВИ-001/2022-155665116			
Кадастровый номер:		38:31:000003:64	

План (чертеж, схема) части земельного участка

Учетный номер части: 38:31:000003:64/76

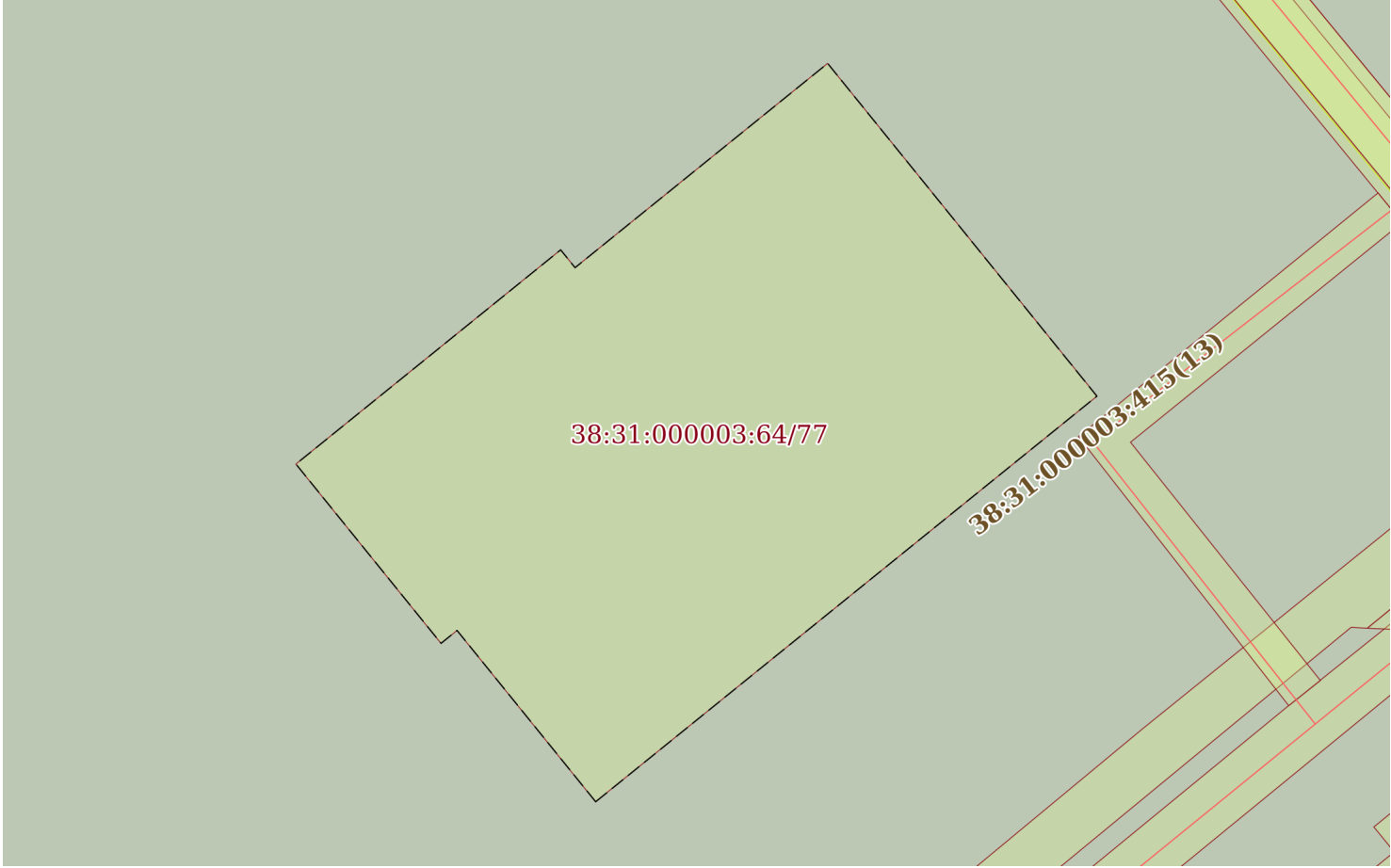


Масштаб 1:4000

Условные обозначения:

полное наименование должности	подпись	инициалы, фамилия
-------------------------------	---------	-------------------

М.П.

Земельный участок			
вид объекта недвижимости			
Лист № 41 раздела 4	Всего листов раздела 4: 69	Всего разделов: 8	Всего листов выписки: 227
08.09.2022г. № КУВИ-001/2022-155665116			
Кадастровый номер:		38:31:000003:64	
План (чертеж, схема) части земельного участка		Учетный номер части: 38:31:000003:64/77	
			
Масштаб 1:800	Условные обозначения:		

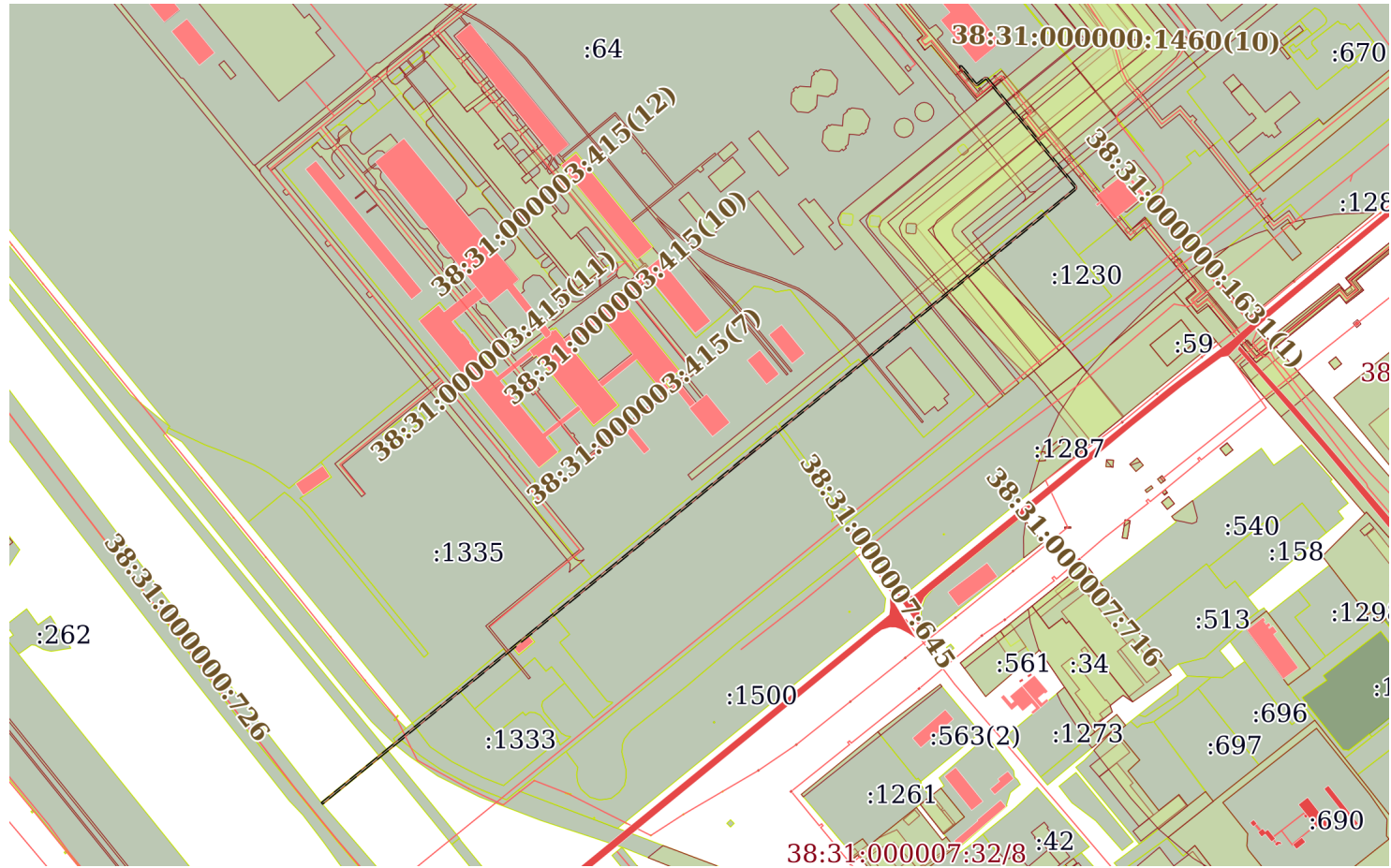
полное наименование должности	подпись	инициалы, фамилия

М.П.

Земельный участок			
вид объекта недвижимости			
Лист № 42 раздела 4	Всего листов раздела 4: 69	Всего разделов: 8	Всего листов выписки: 227
08.09.2022г. № КУВИ-001/2022-155665116			
Кадастровый номер:		38:31:000003:64	

План (чертеж, схема) части земельного участка

Учетный номер части: 38:31:000003:64/79



Масштаб 1:7000

Условные обозначения:

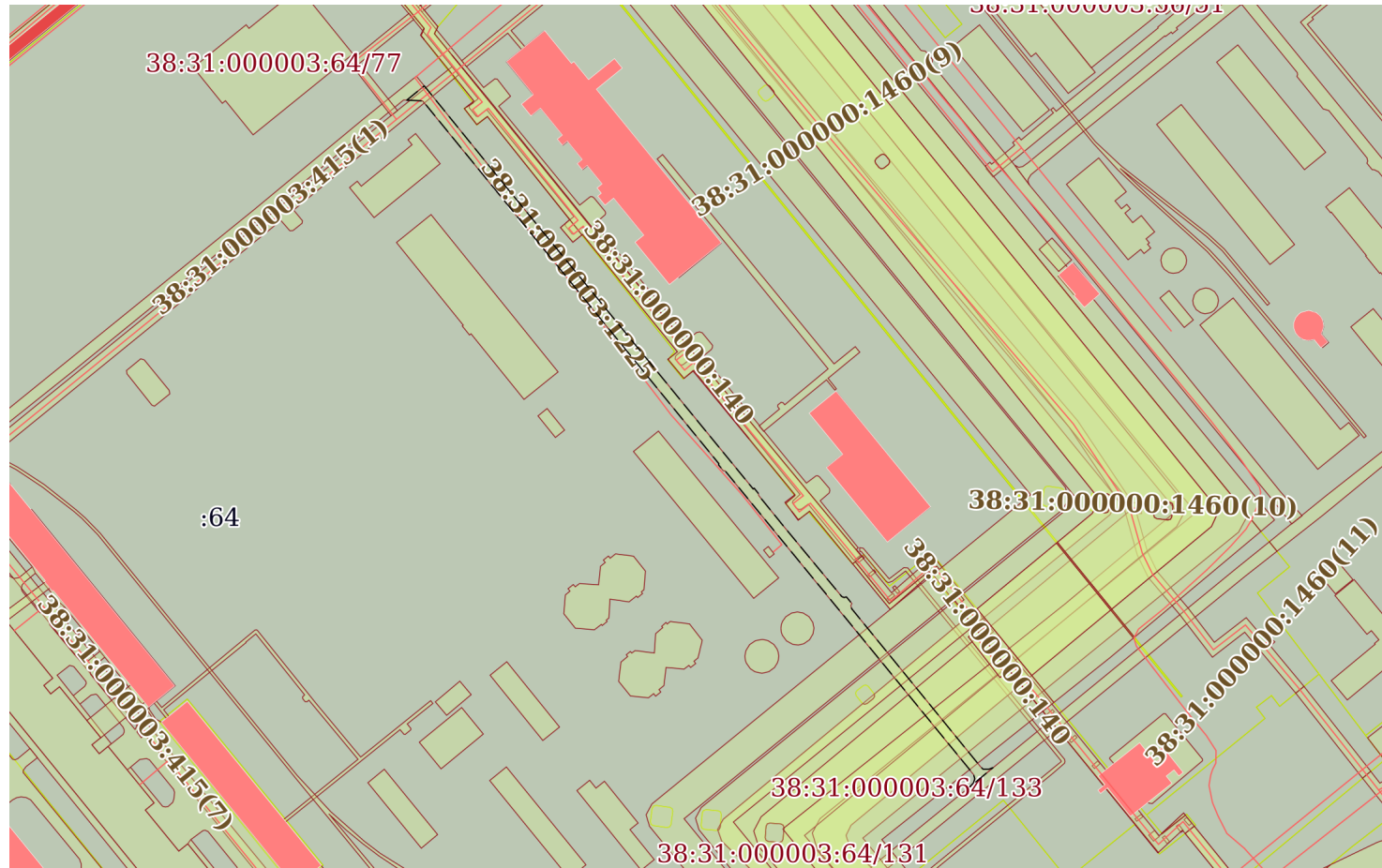
полное наименование должности	подпись	инициалы, фамилия
-------------------------------	---------	-------------------

М.П.

Земельный участок			
вид объекта недвижимости			
Лист № 43 раздела 4	Всего листов раздела 4: 69	Всего разделов: 8	Всего листов выписки: 227
08.09.2022г. № КУВИ-001/2022-155665116			
Кадастровый номер:		38:31:000003:64	

План (чертеж, схема) части земельного участка

Учетный номер части: 38:31:000003:64/80

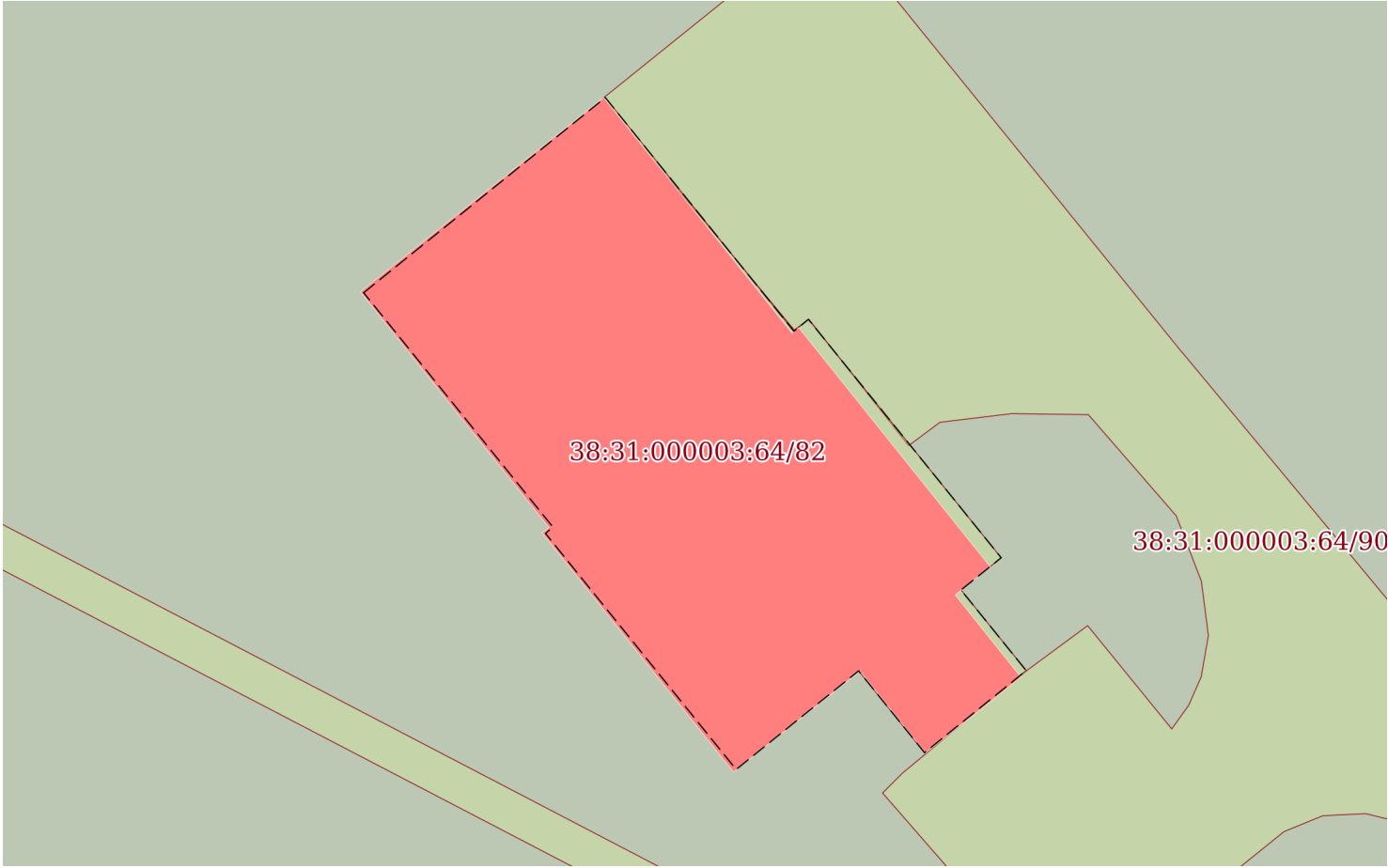


Масштаб 1:4000

Условные обозначения:

полное наименование должности	подпись	инициалы, фамилия
-------------------------------	---------	-------------------

М.П.

Земельный участок			
вид объекта недвижимости			
Лист № 44 раздела 4	Всего листов раздела 4: 69	Всего разделов: 8	Всего листов выписки: 227
08.09.2022г. № КУВИ-001/2022-155665116			
Кадастровый номер:		38:31:000003:64	
План (чертеж, схема) части земельного участка		Учетный номер части: 38:31:000003:64/82	
			
Масштаб 1:300		Условные обозначения:	

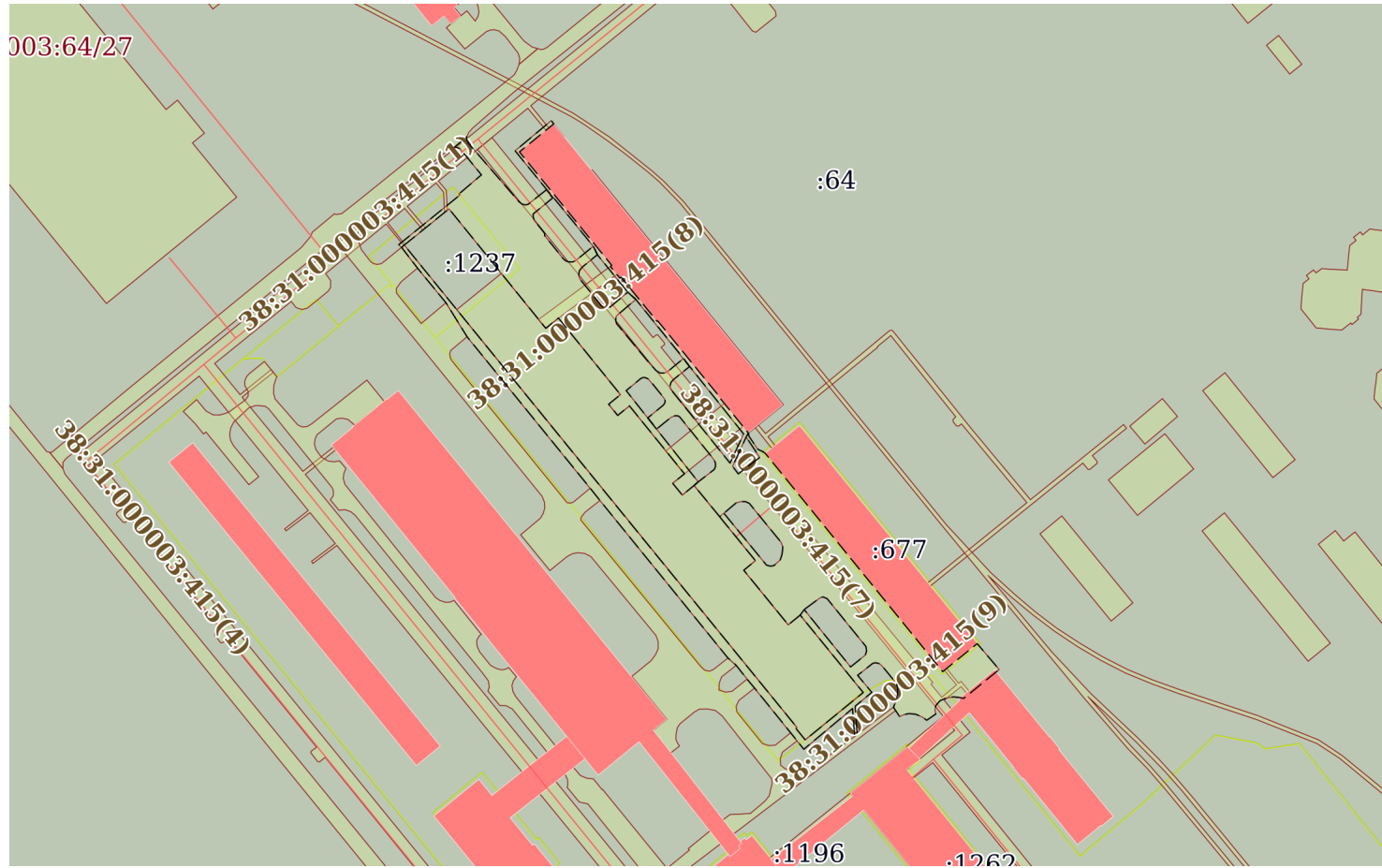
полное наименование должности	подпись	инициалы, фамилия

М.П.

Земельный участок			
вид объекта недвижимости			
Лист № 45 раздела 4	Всего листов раздела 4: 69	Всего разделов: 8	Всего листов выписки: 227
08.09.2022г. № КУВИ-001/2022-155665116			
Кадастровый номер:		38:31:000003:64	

План (чертеж, схема) части земельного участка

Учетный номер части: 38:31:000003:64/87

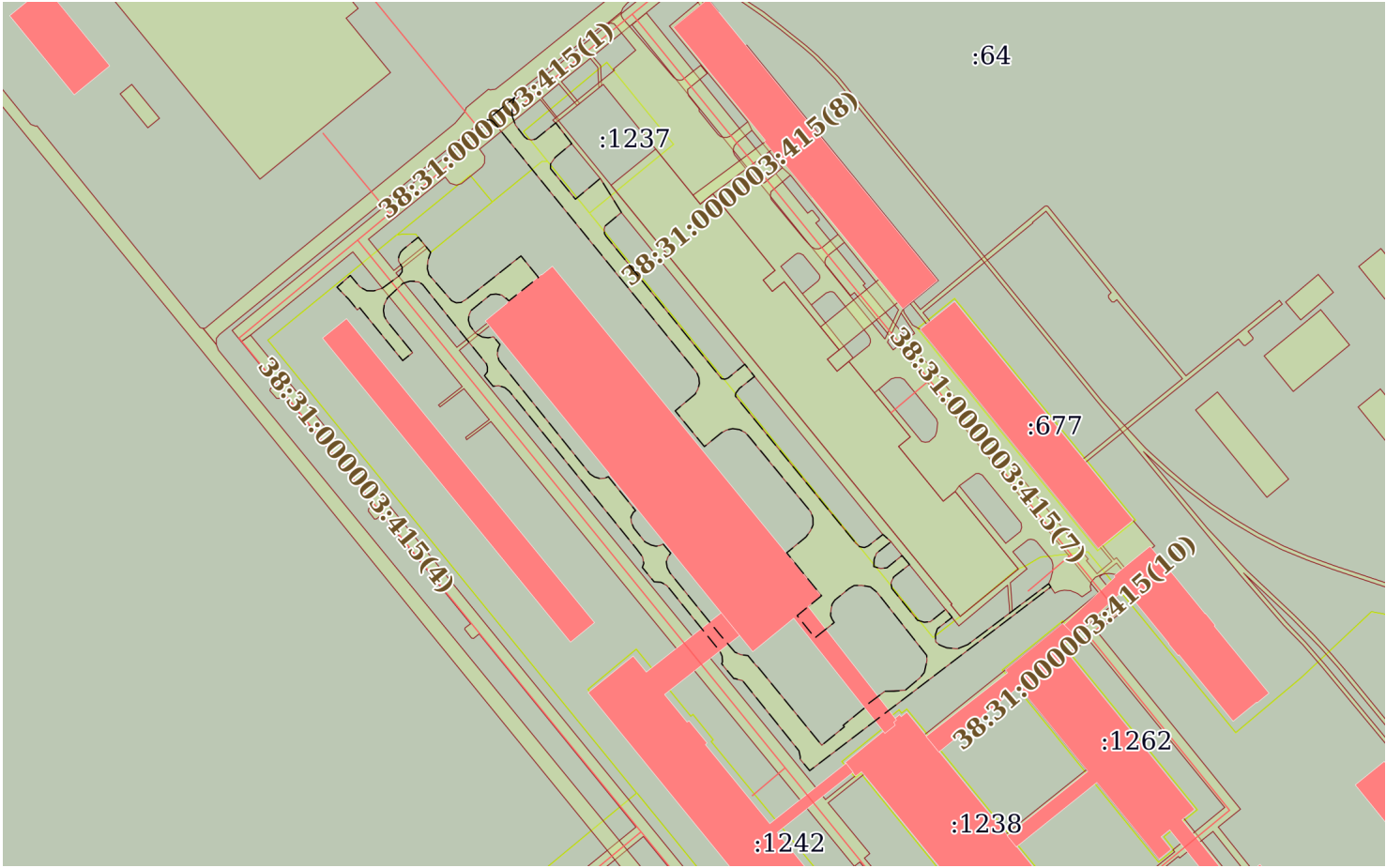


Масштаб 1:3000

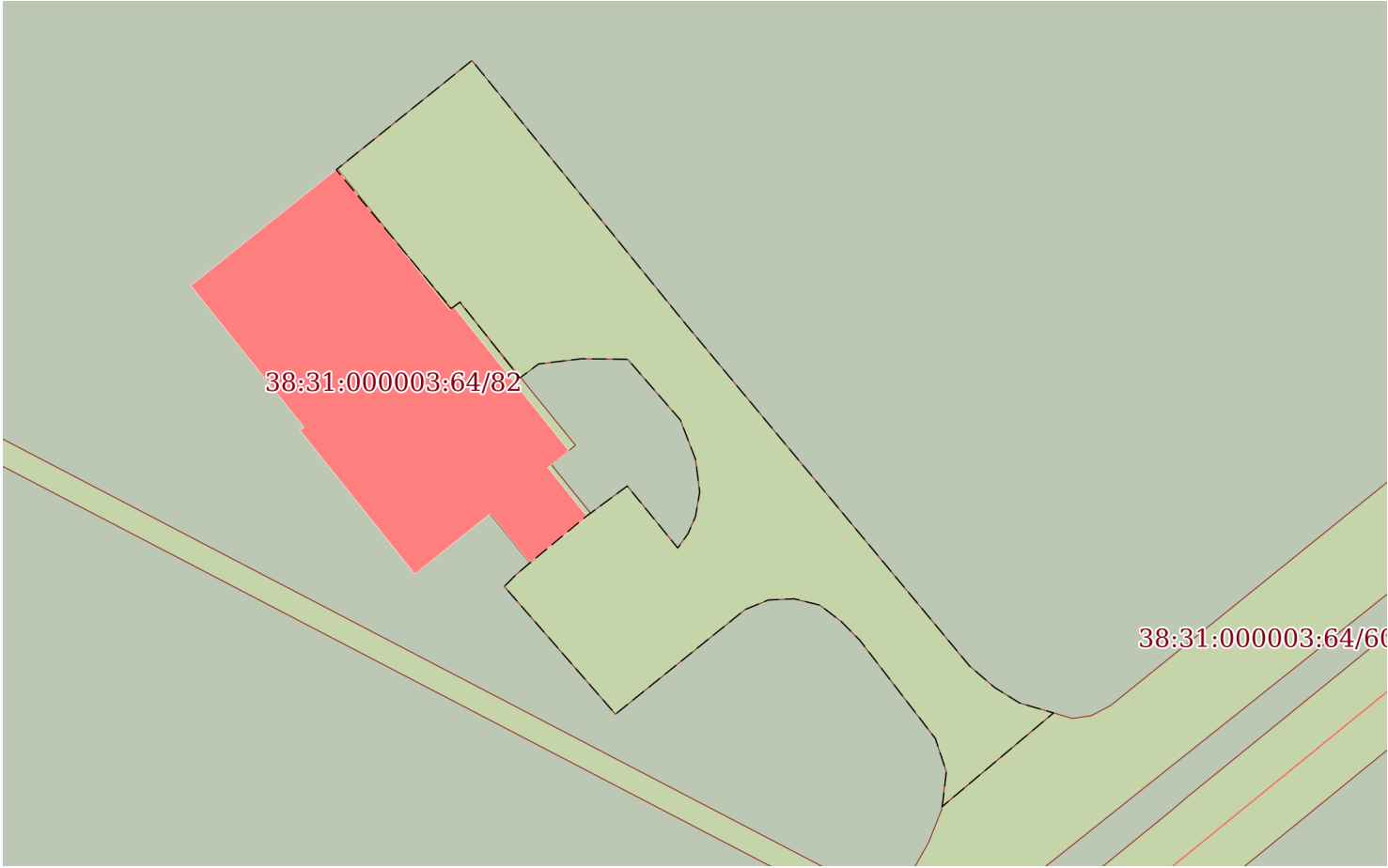
Условные обозначения:

полное наименование должности	подпись	инициалы, фамилия
-------------------------------	---------	-------------------

М.П.

Земельный участок			
вид объекта недвижимости			
Лист № 46 раздела 4	Всего листов раздела 4: 69	Всего разделов: 8	Всего листов выписки: 227
08.09.2022г. № КУВИ-001/2022-155665116			
Кадастровый номер:		38:31:000003:64	
План (чертеж, схема) части земельного участка		Учетный номер части: 38:31:000003:64/88	
			
Масштаб 1:3000	Условные обозначения:		

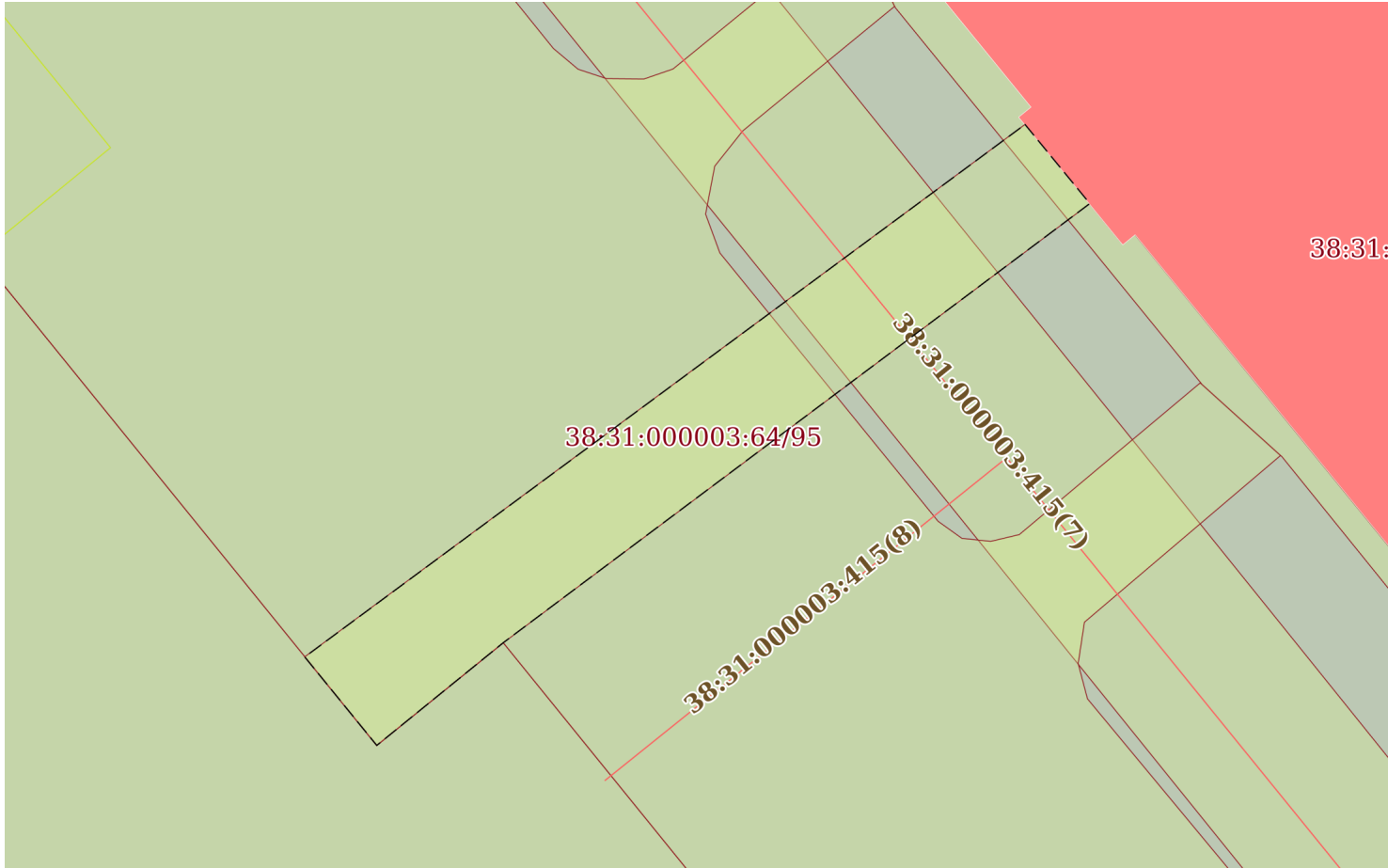
полное наименование должности	подпись	инициалы, фамилия
	М.П.	

Земельный участок			
вид объекта недвижимости			
Лист № 47 раздела 4	Всего листов раздела 4: 69	Всего разделов: 8	Всего листов выписки: 227
08.09.2022г. № КУВИ-001/2022-155665116			
Кадастровый номер:		38:31:000003:64	
План (чертеж, схема) части земельного участка		Учетный номер части: 38:31:000003:64/90	
			
Масштаб 1:500		Условные обозначения:	

полное наименование должности	подпись	инициалы, фамилия

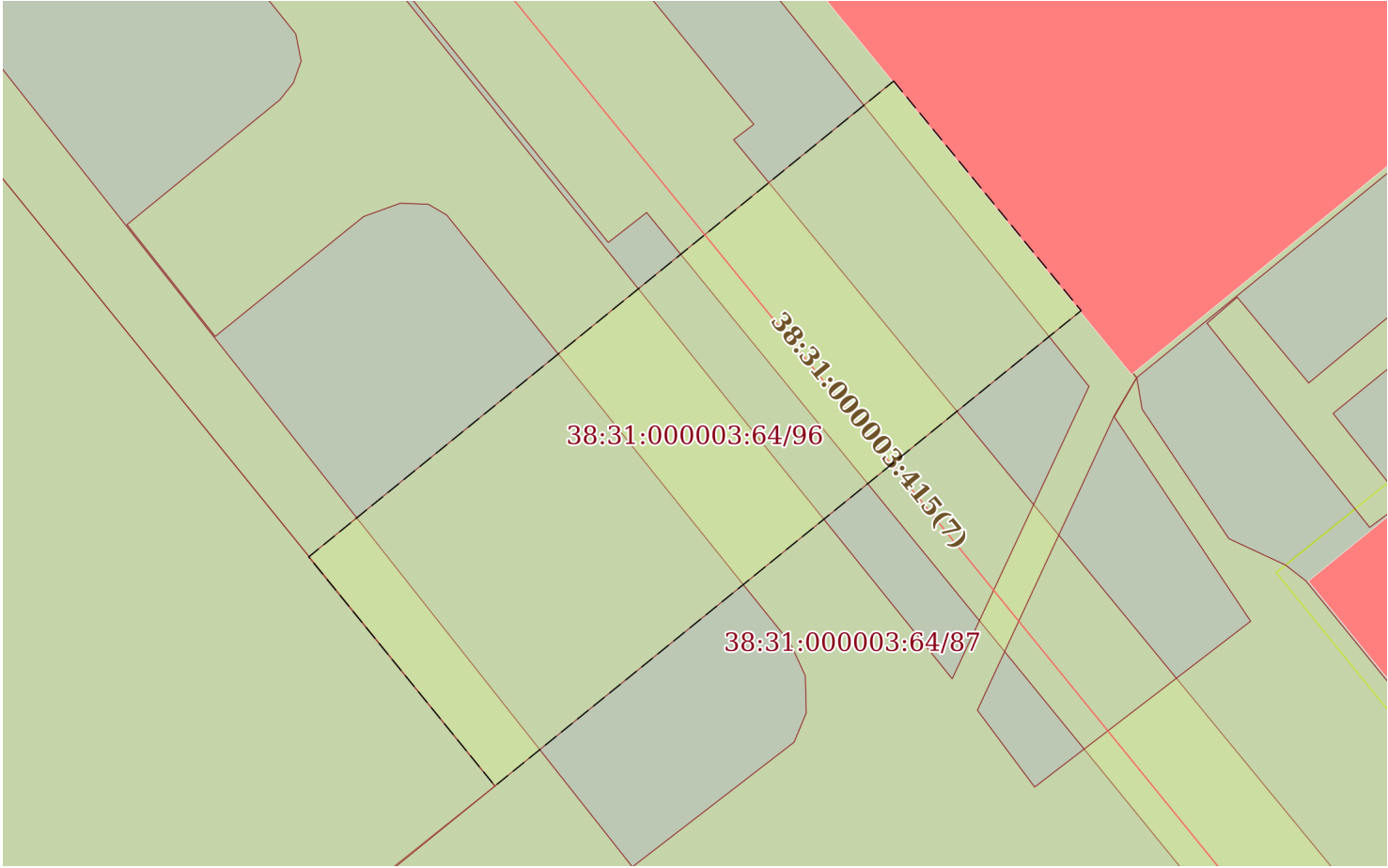
М.П.

Земельный участок			
вид объекта недвижимости			
Лист № 48 раздела 4	Всего листов раздела 4: 69	Всего разделов: 8	Всего листов выписки: 227
08.09.2022г. № КУВИ-001/2022-155665116			
Кадастровый номер:		38:31:000003:64	

План (чертеж, схема) части земельного участка		Учетный номер части: 38:31:000003:64/95	
			
Масштаб 1:300	Условные обозначения:		

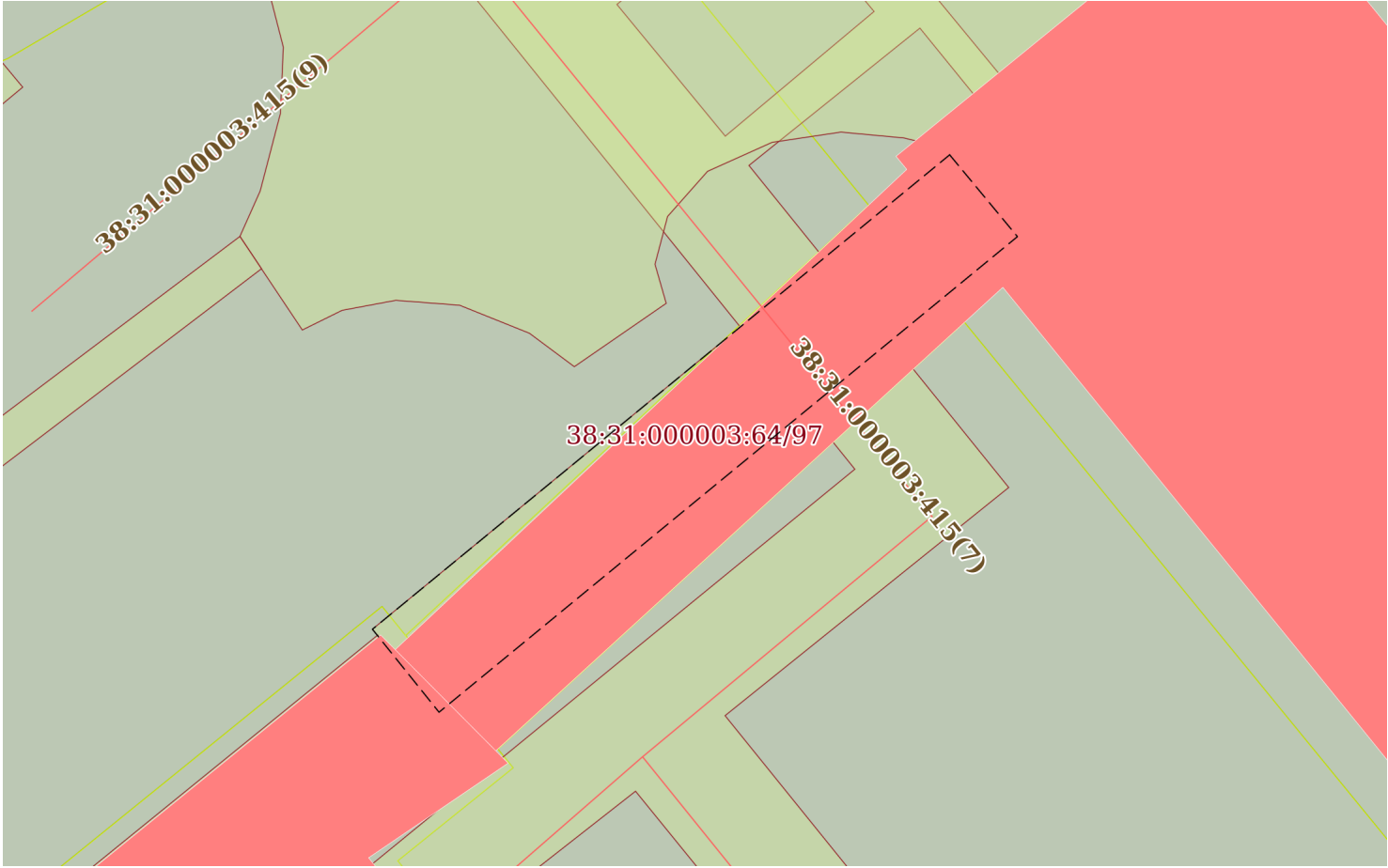
полное наименование должности	подпись	инициалы, фамилия
-------------------------------	---------	-------------------

М.П.

Земельный участок			
вид объекта недвижимости			
Лист № 49 раздела 4	Всего листов раздела 4: 69	Всего разделов: 8	Всего листов выписки: 227
08.09.2022г. № КУВИ-001/2022-155665116			
Кадастровый номер:		38:31:000003:64	
План (чертеж, схема) части земельного участка		Учетный номер части: 38:31:000003:64/96	
			
Масштаб 1:300	Условные обозначения:		

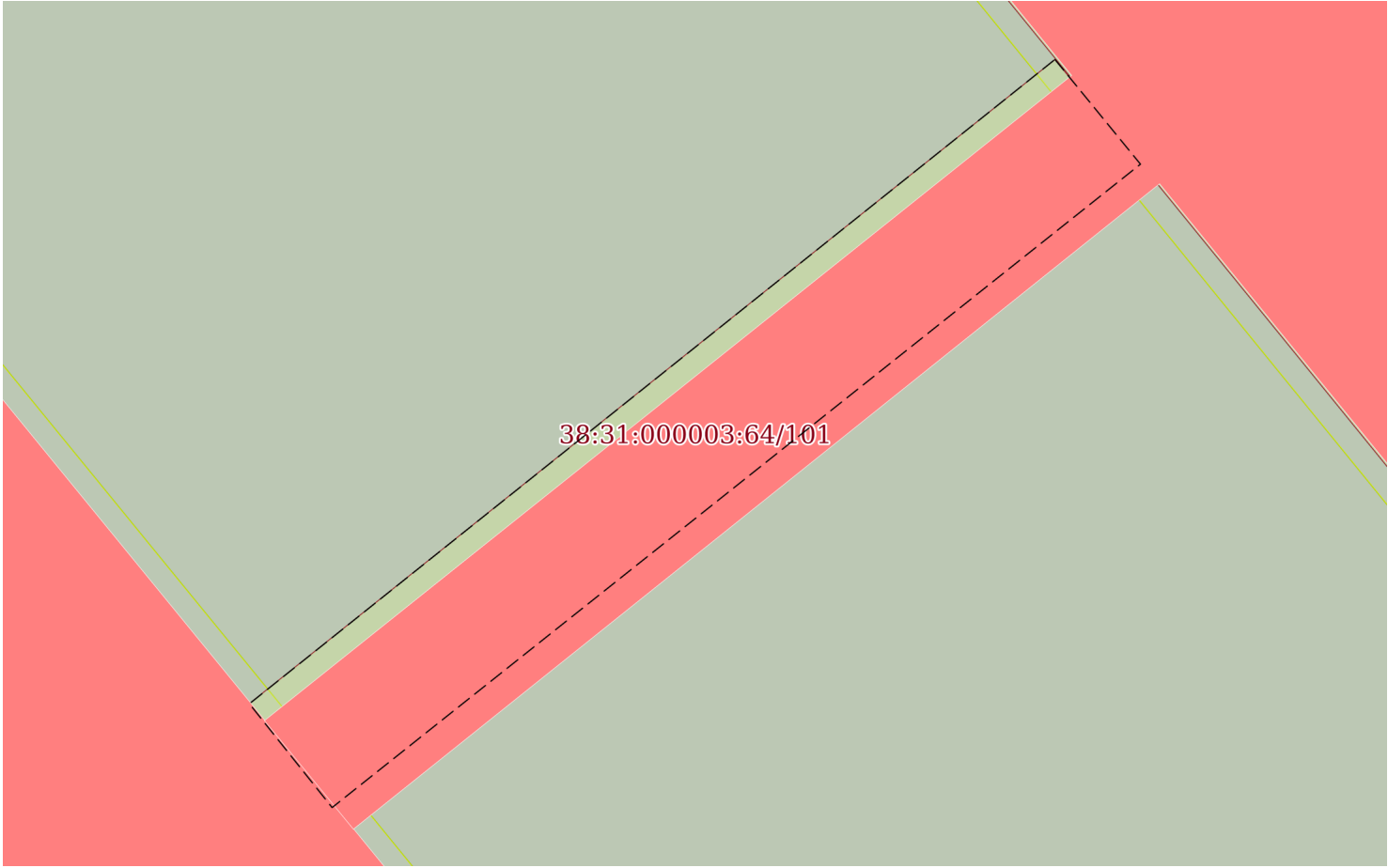
полное наименование должности	подпись	инициалы, фамилия

М.П.

Земельный участок			
вид объекта недвижимости			
Лист № 50 раздела 4	Всего листов раздела 4: 69	Всего разделов: 8	Всего листов выписки: 227
08.09.2022г. № КУВИ-001/2022-155665116			
Кадастровый номер:		38:31:000003:64	
План (чертеж, схема) части земельного участка		Учетный номер части: 38:31:000003:64/97	
			
Масштаб 1:300	Условные обозначения:		

полное наименование должности	подпись	инициалы, фамилия

М.П.

Земельный участок			
вид объекта недвижимости			
Лист № 51 раздела 4	Всего листов раздела 4: 69	Всего разделов: 8	Всего листов выписки: 227
08.09.2022г. № КУВИ-001/2022-155665116			
Кадастровый номер:		38:31:000003:64	
План (чертеж, схема) части земельного участка		Учетный номер части: 38:31:000003:64/101	
			
Масштаб 1:300	Условные обозначения:		

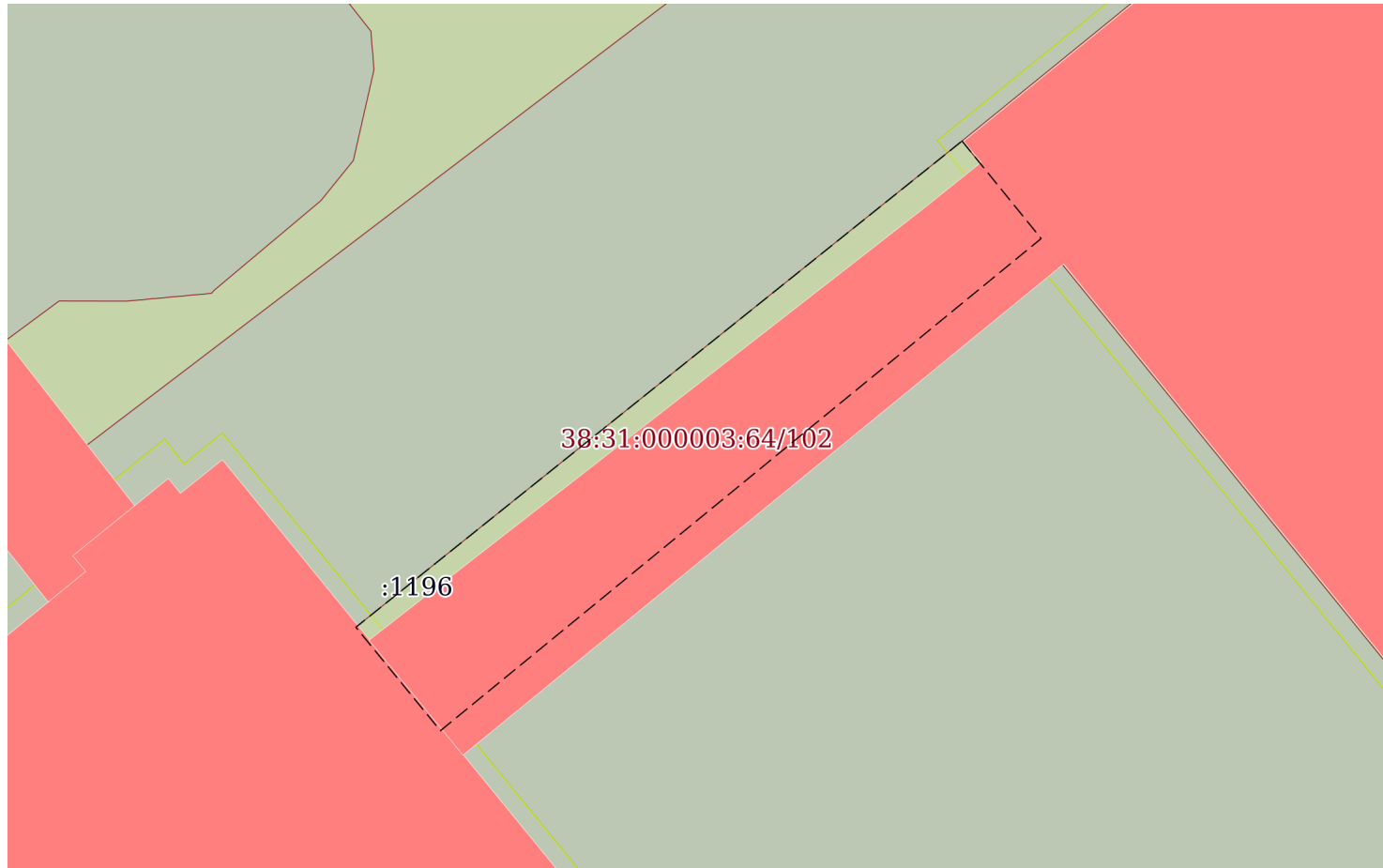
полное наименование должности	подпись	инициалы, фамилия

М.П.

Земельный участок			
вид объекта недвижимости			
Лист № 52 раздела 4	Всего листов раздела 4: 69	Всего разделов: 8	Всего листов выписки: 227
08.09.2022г. № КУВИ-001/2022-155665116			
Кадастровый номер:		38:31:000003:64	

План (чертеж, схема) части земельного участка

Учетный номер части: 38:31:000003:64/102

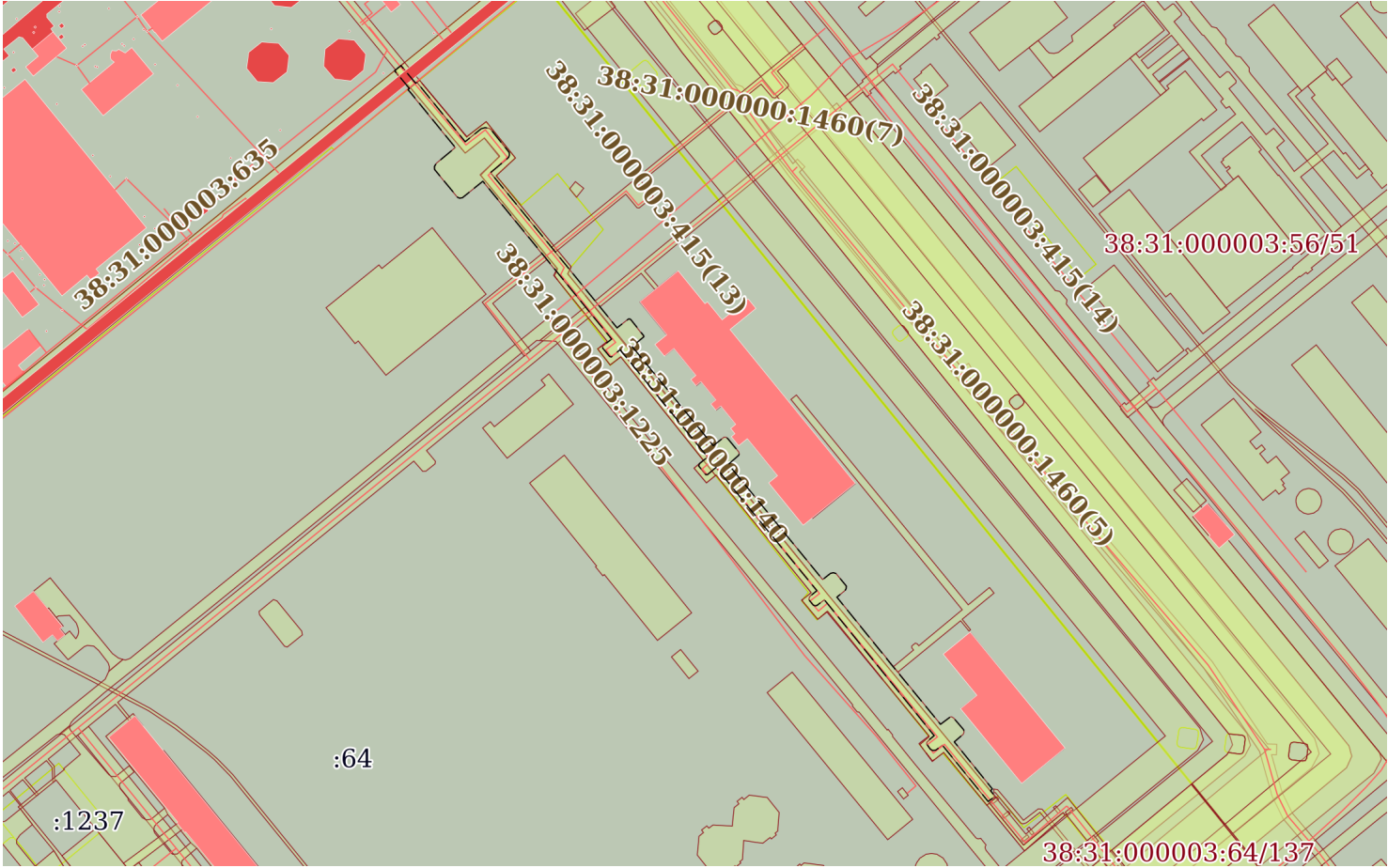


Масштаб 1:400

Условные обозначения:

полное наименование должности	подпись	инициалы, фамилия
-------------------------------	---------	-------------------

М.П.

Земельный участок			
вид объекта недвижимости			
Лист № 53 раздела 4	Всего листов раздела 4: 69	Всего разделов: 8	Всего листов выписки: 227
08.09.2022г. № КУВИ-001/2022-155665116			
Кадастровый номер:		38:31:000003:64	
План (чертеж, схема) части земельного участка		Учетный номер части: 38:31:000003:64/104	
			
Масштаб 1:4000	Условные обозначения:		

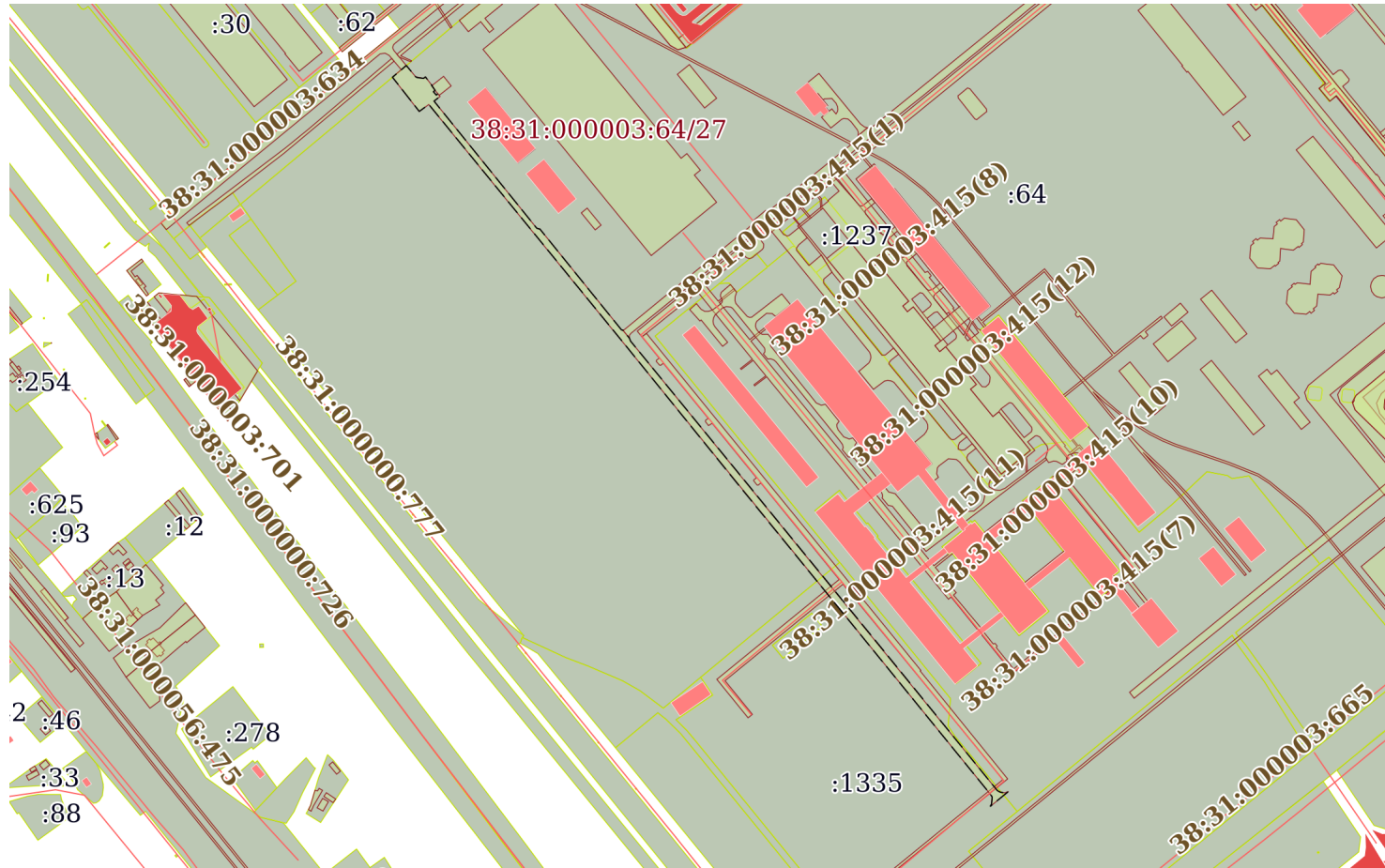
полное наименование должности	подпись	инициалы, фамилия

М.П.

Земельный участок			
вид объекта недвижимости			
Лист № 54 раздела 4	Всего листов раздела 4: 69	Всего разделов: 8	Всего листов выписки: 227
08.09.2022г. № КУВИ-001/2022-155665116			
Кадастровый номер:		38:31:000003:64	

План (чертеж, схема) части земельного участка

Учетный номер части: 38:31:000003:64/105

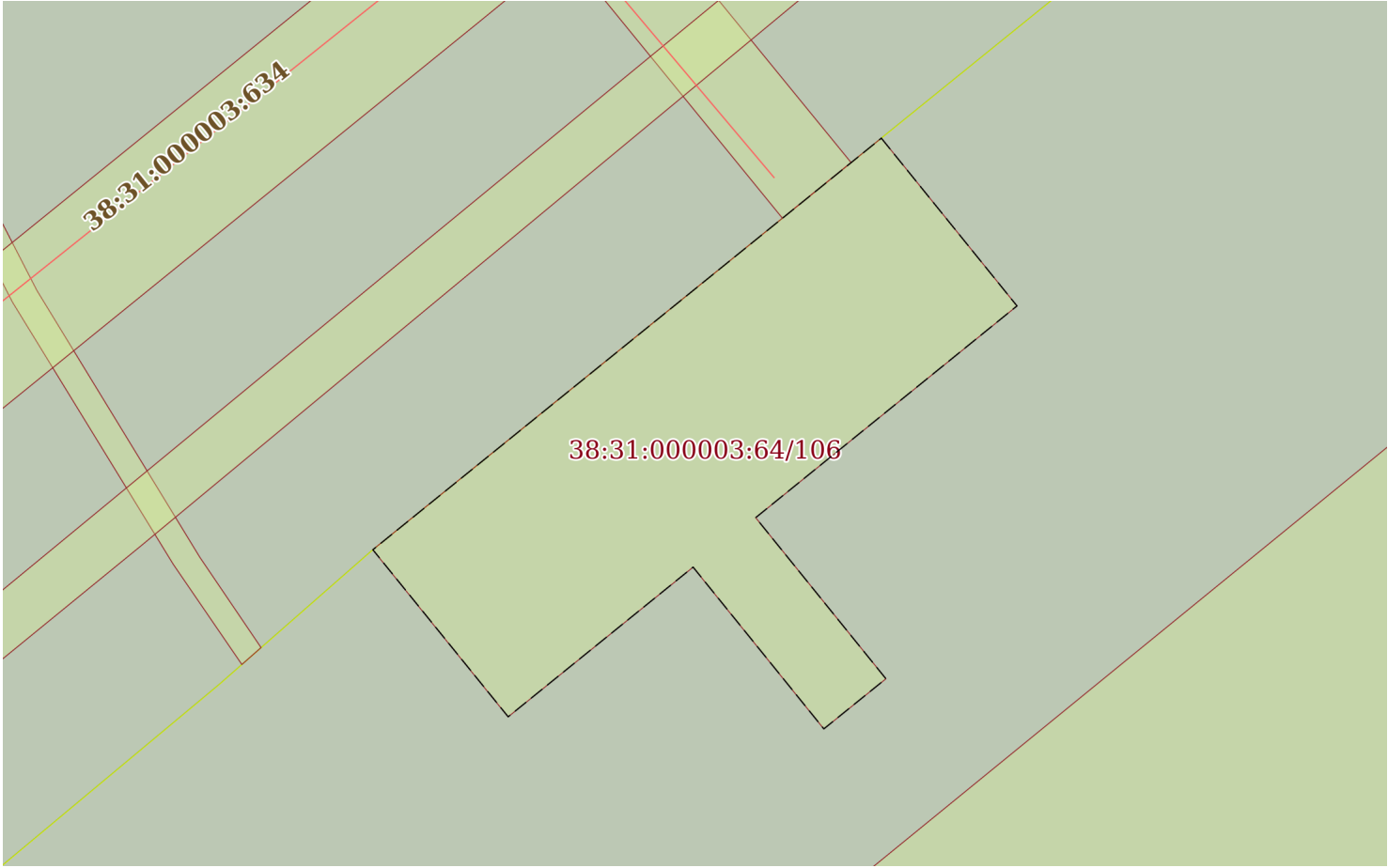


Масштаб 1:6000

Условные обозначения:

полное наименование должности	подпись	инициалы, фамилия
-------------------------------	---------	-------------------

М.П.

Земельный участок			
вид объекта недвижимости			
Лист № 55 раздела 4	Всего листов раздела 4: 69	Всего разделов: 8	Всего листов выписки: 227
08.09.2022г. № КУВИ-001/2022-155665116			
Кадастровый номер:		38:31:000003:64	
План (чертеж, схема) части земельного участка		Учетный номер части: 38:31:000003:64/106	
			
Масштаб 1:400	Условные обозначения:		

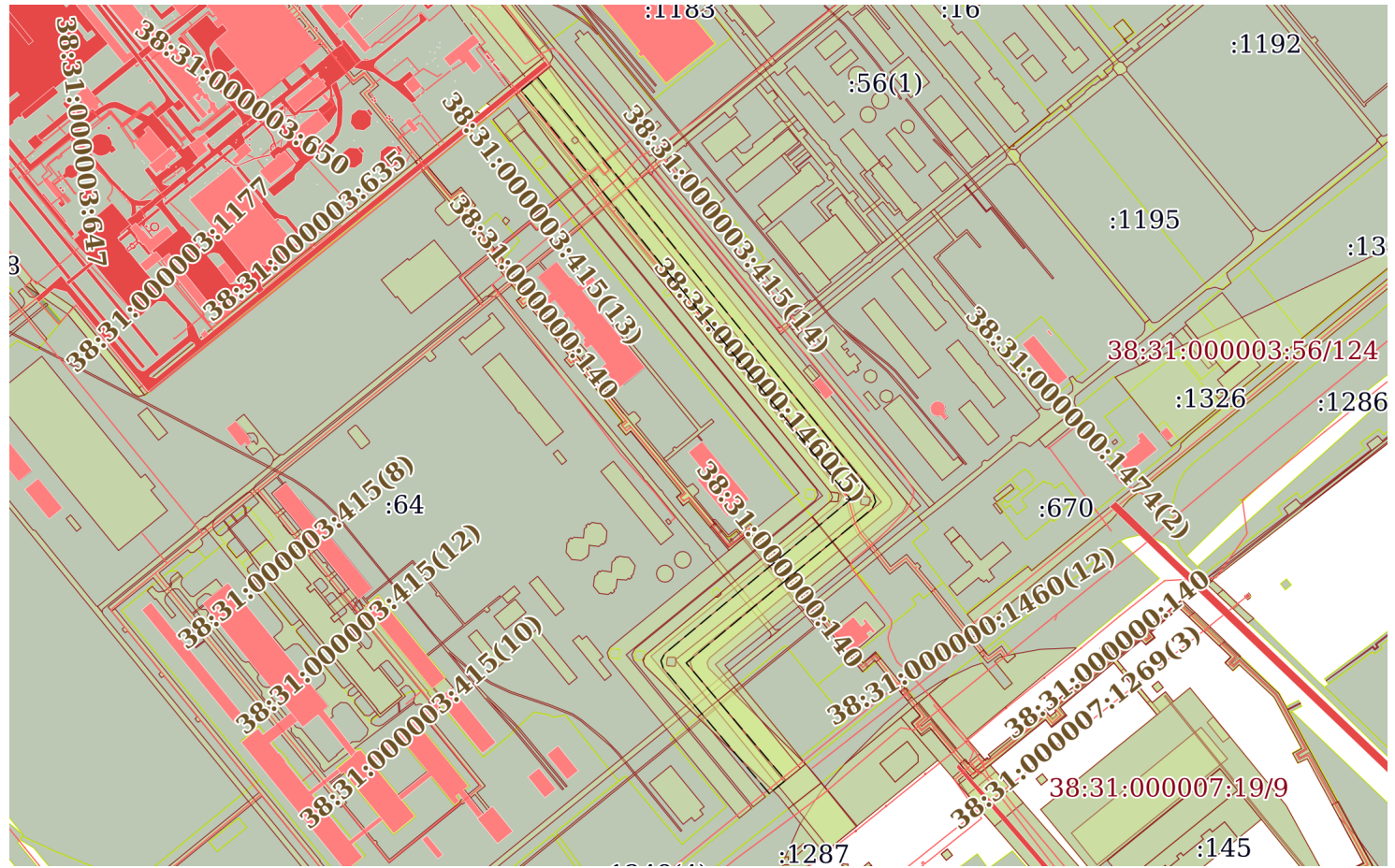
полное наименование должности	подпись	инициалы, фамилия

М.П.

Земельный участок			
вид объекта недвижимости			
Лист № 58 раздела 4	Всего листов раздела 4: 69	Всего разделов: 8	Всего листов выписки: 227
08.09.2022г. № КУВИ-001/2022-155665116			
Кадастровый номер:		38:31:000003:64	

План (чертеж, схема) части земельного участка

Учетный номер части: 38:31:000003:64/109



Масштаб 1:8000

Условные обозначения:

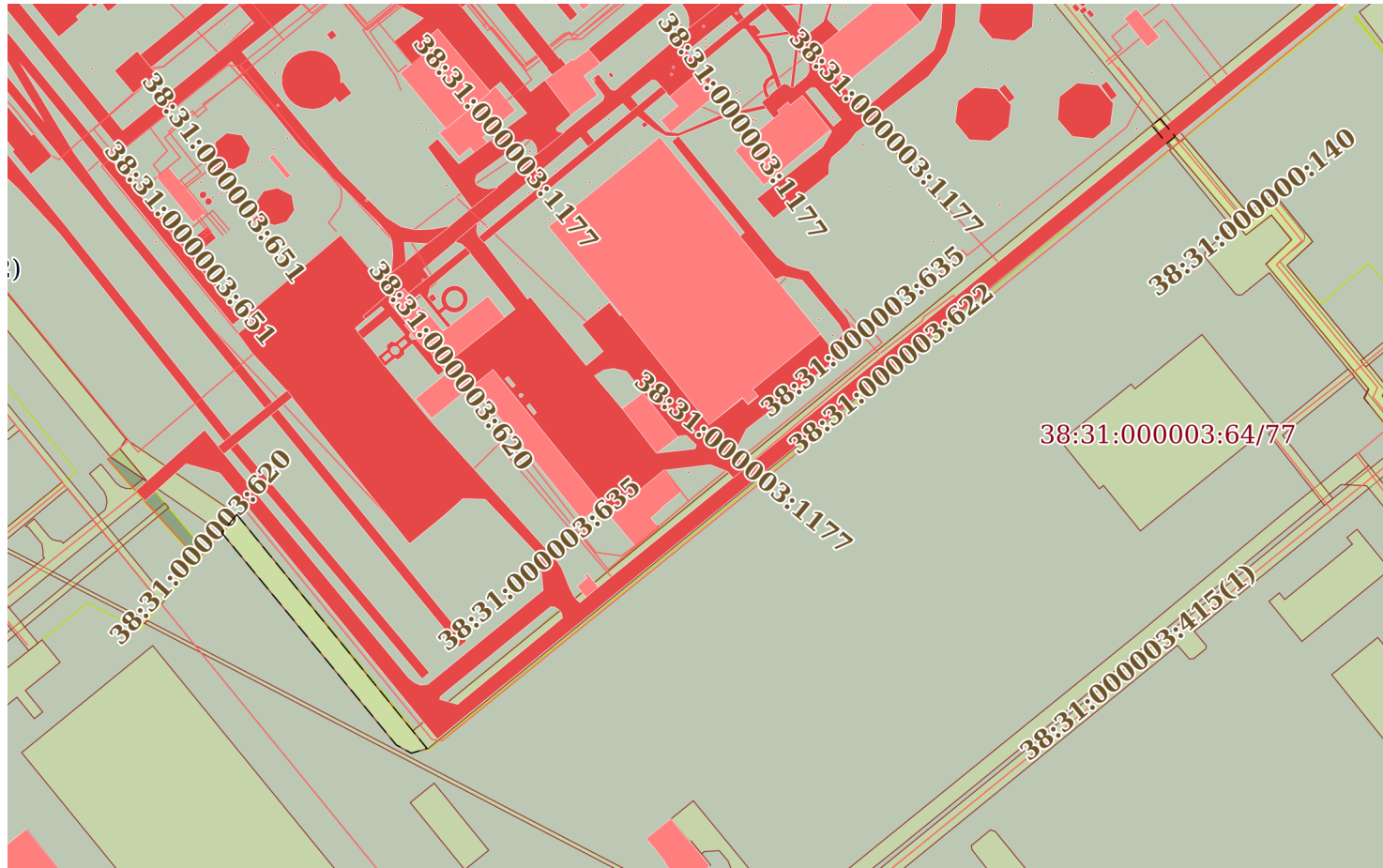
полное наименование должности	подпись	инициалы, фамилия
-------------------------------	---------	-------------------

М.П.

Земельный участок			
вид объекта недвижимости			
Лист № 60 раздела 4	Всего листов раздела 4: 69	Всего разделов: 8	Всего листов выписки: 227
08.09.2022г. № КУВИ-001/2022-155665116			
Кадастровый номер:		38:31:000003:64	

План (чертеж, схема) части земельного участка

Учетный номер части: 38:31:000003:64/130



Масштаб 1:3000

Условные обозначения:

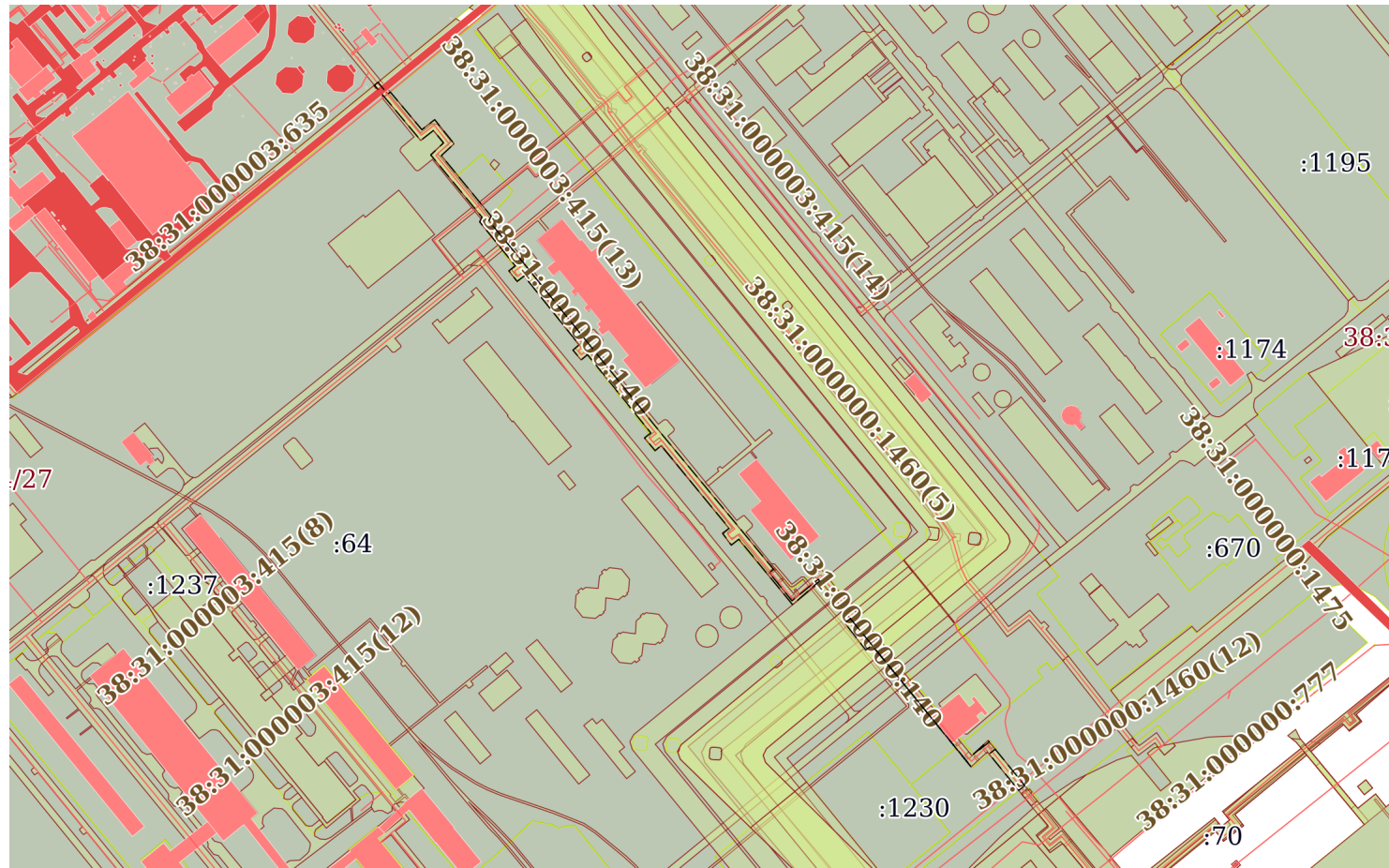
полное наименование должности	подпись	инициалы, фамилия
-------------------------------	---------	-------------------

М.П.

Земельный участок			
вид объекта недвижимости			
Лист № 62 раздела 4	Всего листов раздела 4: 69	Всего разделов: 8	Всего листов выписки: 227
08.09.2022г. № КУВИ-001/2022-155665116			
Кадастровый номер:		38:31:000003:64	

План (чертеж, схема) части земельного участка

Учетный номер части: 38:31:000003:64/132



Масштаб 1:6000

Условные обозначения:

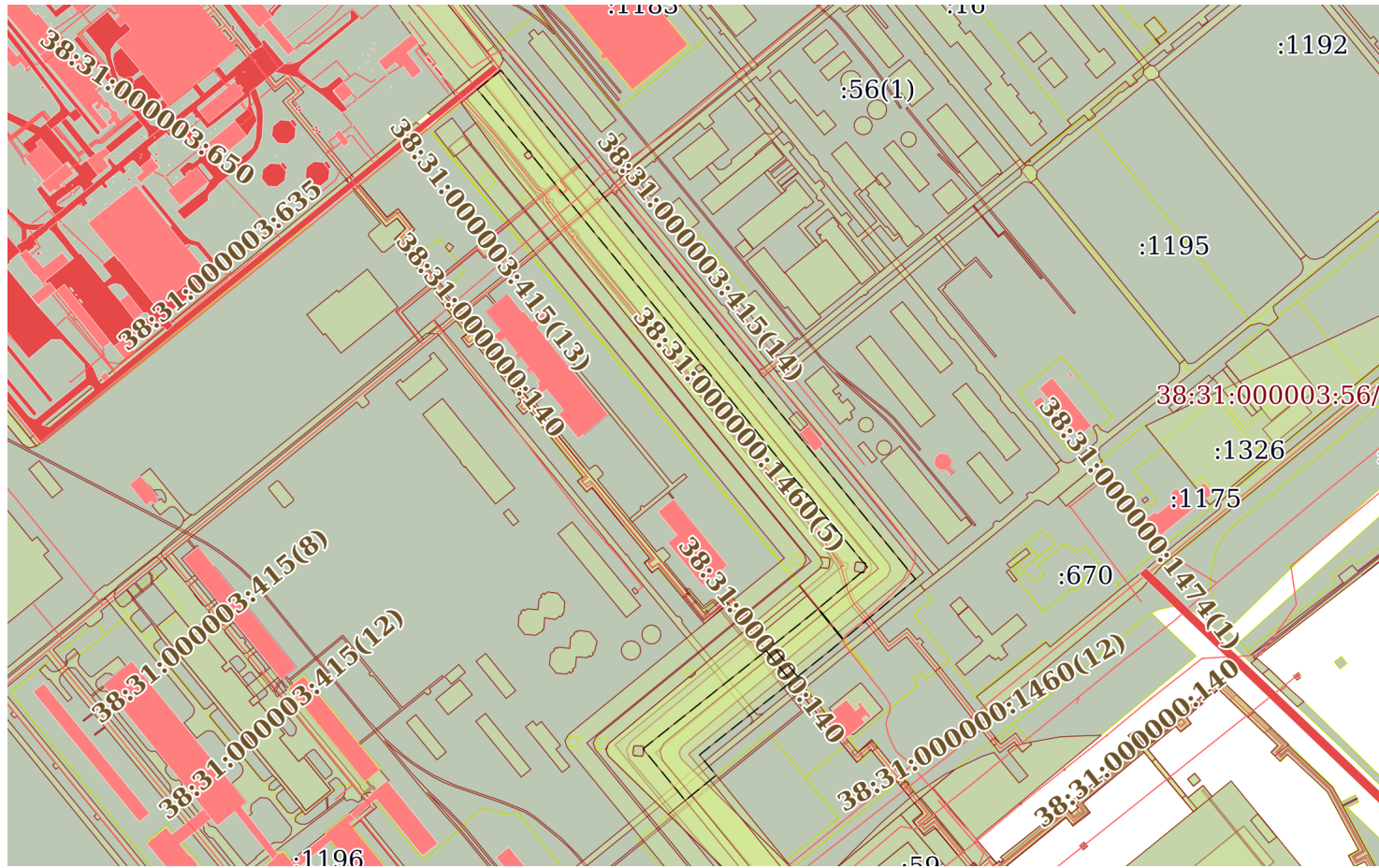
полное наименование должности	подпись	инициалы, фамилия
-------------------------------	---------	-------------------

М.П.

Земельный участок			
вид объекта недвижимости			
Лист № 63 раздела 4	Всего листов раздела 4: 69	Всего разделов: 8	Всего листов выписки: 227
08.09.2022г. № КУВИ-001/2022-155665116			
Кадастровый номер:		38:31:000003:64	

План (чертеж, схема) части земельного участка

Учетный номер части: 38:31:000003:64/133

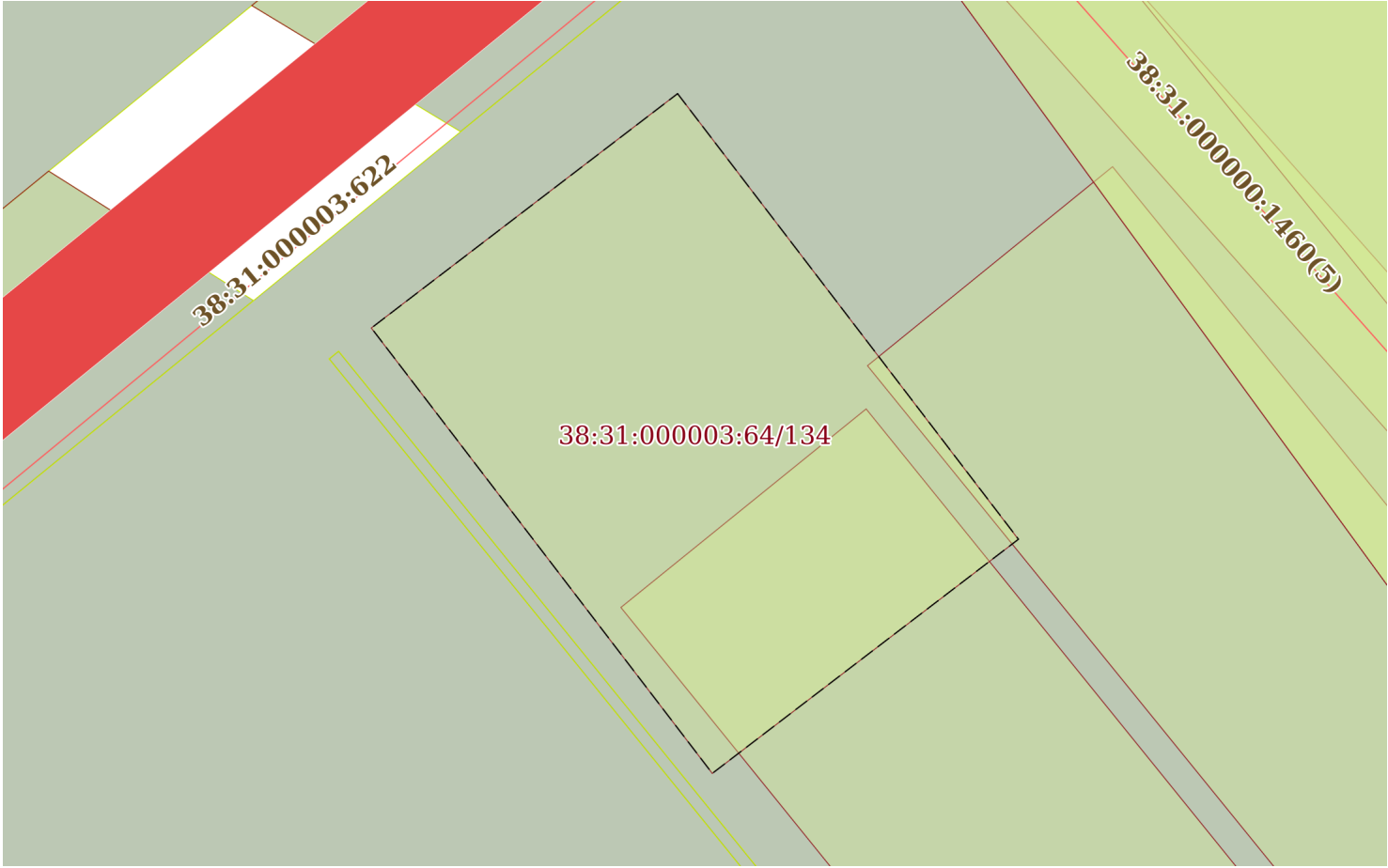


Масштаб 1:7000

Условные обозначения:

полное наименование должности	подпись	инициалы, фамилия
-------------------------------	---------	-------------------

М.П.

Земельный участок			
вид объекта недвижимости			
Лист № 64 раздела 4	Всего листов раздела 4: 69	Всего разделов: 8	Всего листов выписки: 227
08.09.2022г. № КУВИ-001/2022-155665116			
Кадастровый номер:		38:31:000003:64	
План (чертеж, схема) части земельного участка		Учетный номер части: 38:31:000003:64/134	
			
Масштаб 1:400		Условные обозначения:	

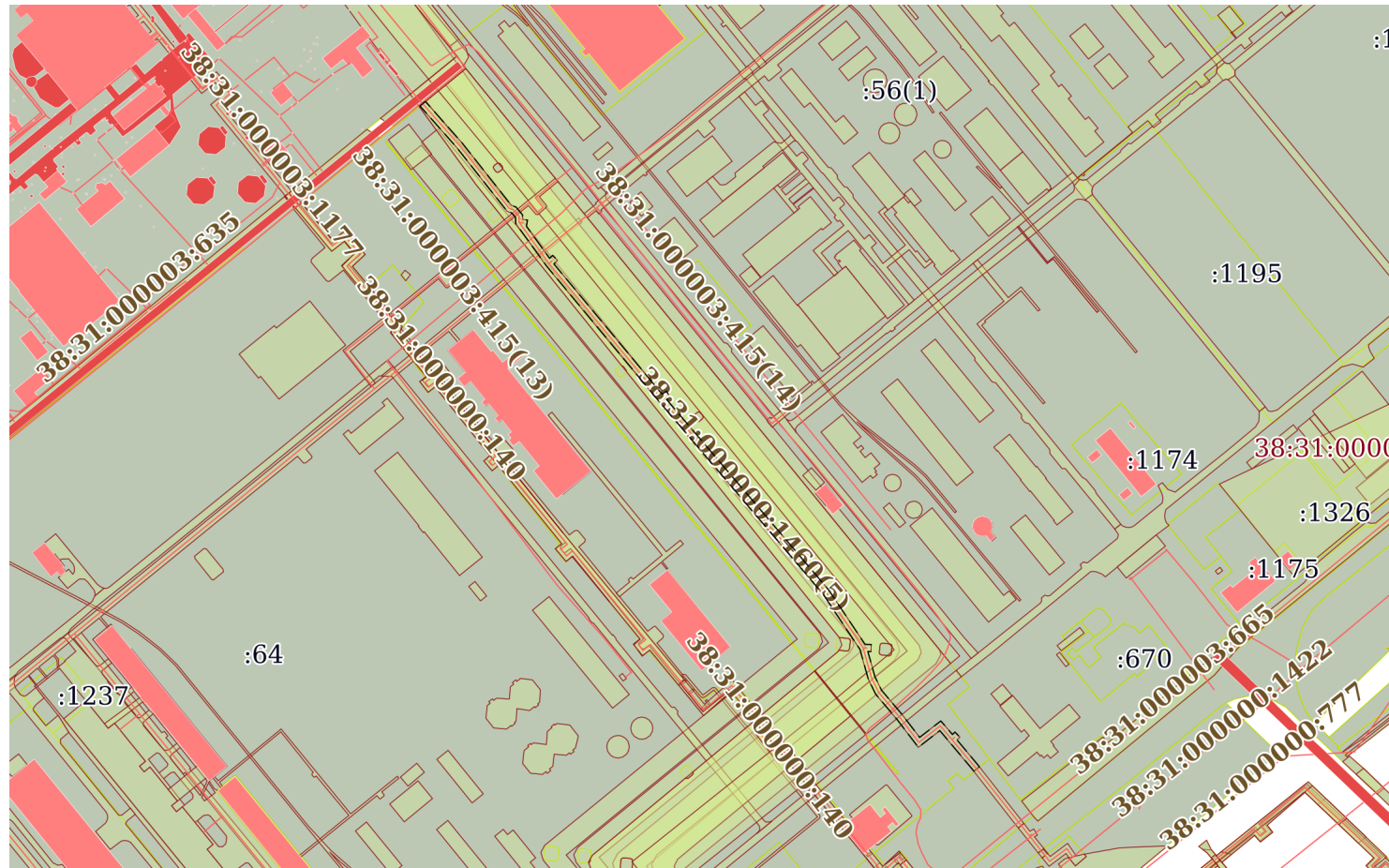
полное наименование должности	подпись	инициалы, фамилия

М.П.

Земельный участок			
вид объекта недвижимости			
Лист № 65 раздела 4	Всего листов раздела 4: 69	Всего разделов: 8	Всего листов выписки: 227
08.09.2022г. № КУВИ-001/2022-155665116			
Кадастровый номер:		38:31:000003:64	

План (чертеж, схема) части земельного участка

Учетный номер части: 38:31:000003:64/135



Масштаб 1:6000

Условные обозначения:

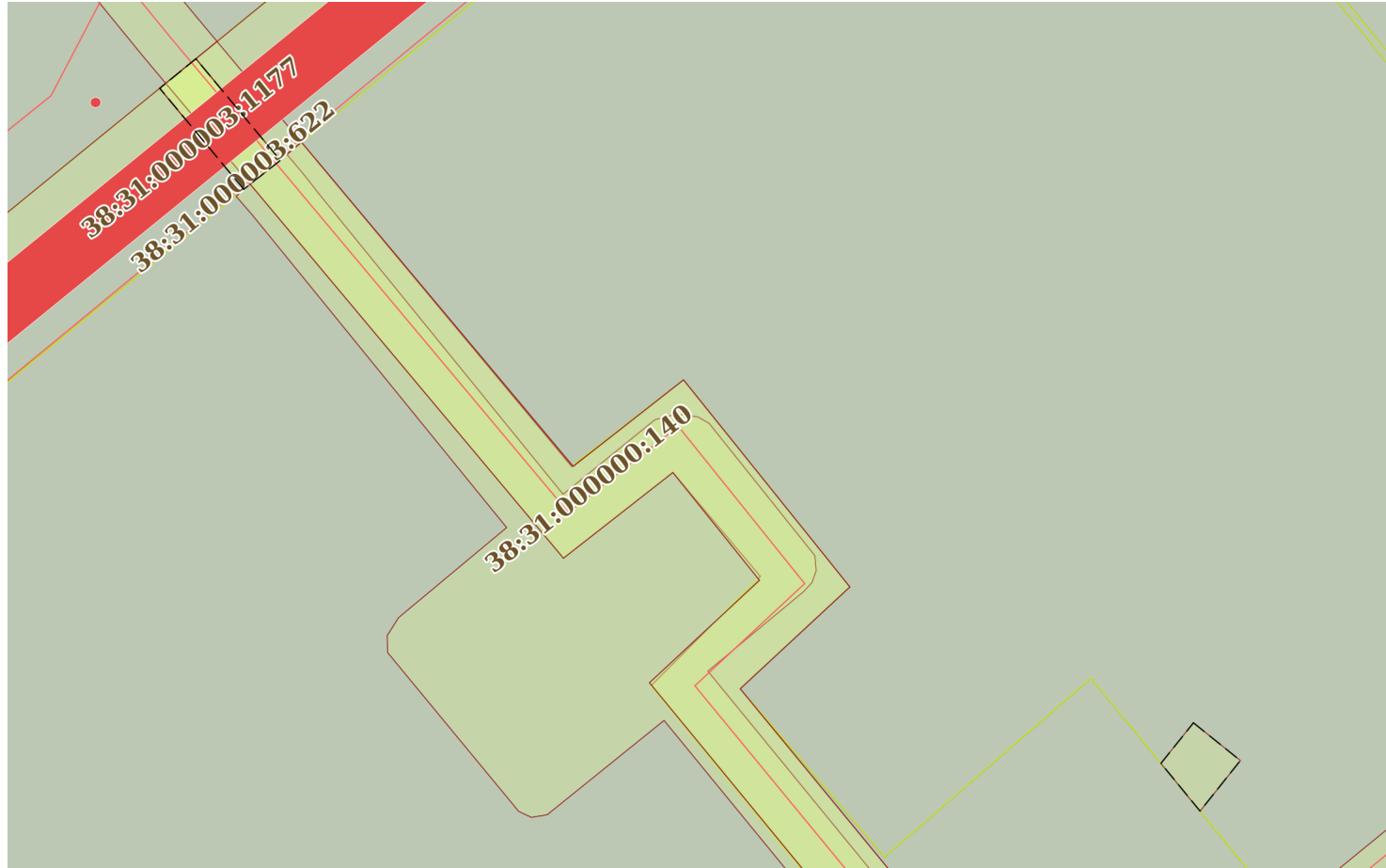
полное наименование должности	подпись	инициалы, фамилия
-------------------------------	---------	-------------------

М.П.

Земельный участок			
вид объекта недвижимости			
Лист № 66 раздела 4	Всего листов раздела 4: 69	Всего разделов: 8	Всего листов выписки: 227
08.09.2022г. № КУВИ-001/2022-155665116			
Кадастровый номер:		38:31:000003:64	

План (чертеж, схема) части земельного участка

Учетный номер части: 38:31:000003:64/136



Масштаб 1:700

Условные обозначения:

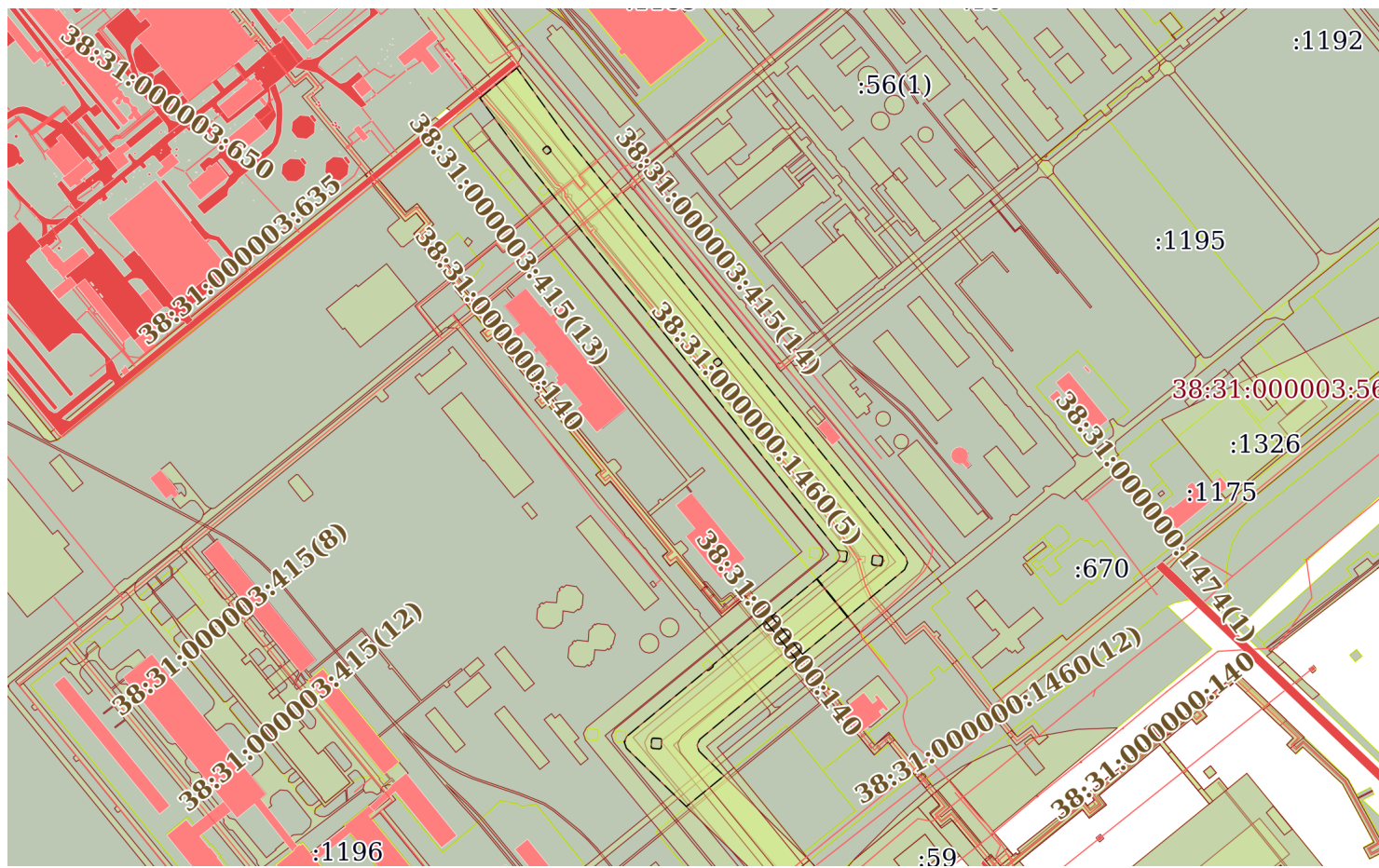
полное наименование должности	подпись	инициалы, фамилия
-------------------------------	---------	-------------------

М.П.

Земельный участок			
вид объекта недвижимости			
Лист № 67 раздела 4	Всего листов раздела 4: 69	Всего разделов: 8	Всего листов выписки: 227
08.09.2022г. № КУВИ-001/2022-155665116			
Кадастровый номер:		38:31:000003:64	

План (чертеж, схема) части земельного участка

Учетный номер части: 38:31:000003:64/137



Масштаб 1:7000

Условные обозначения:

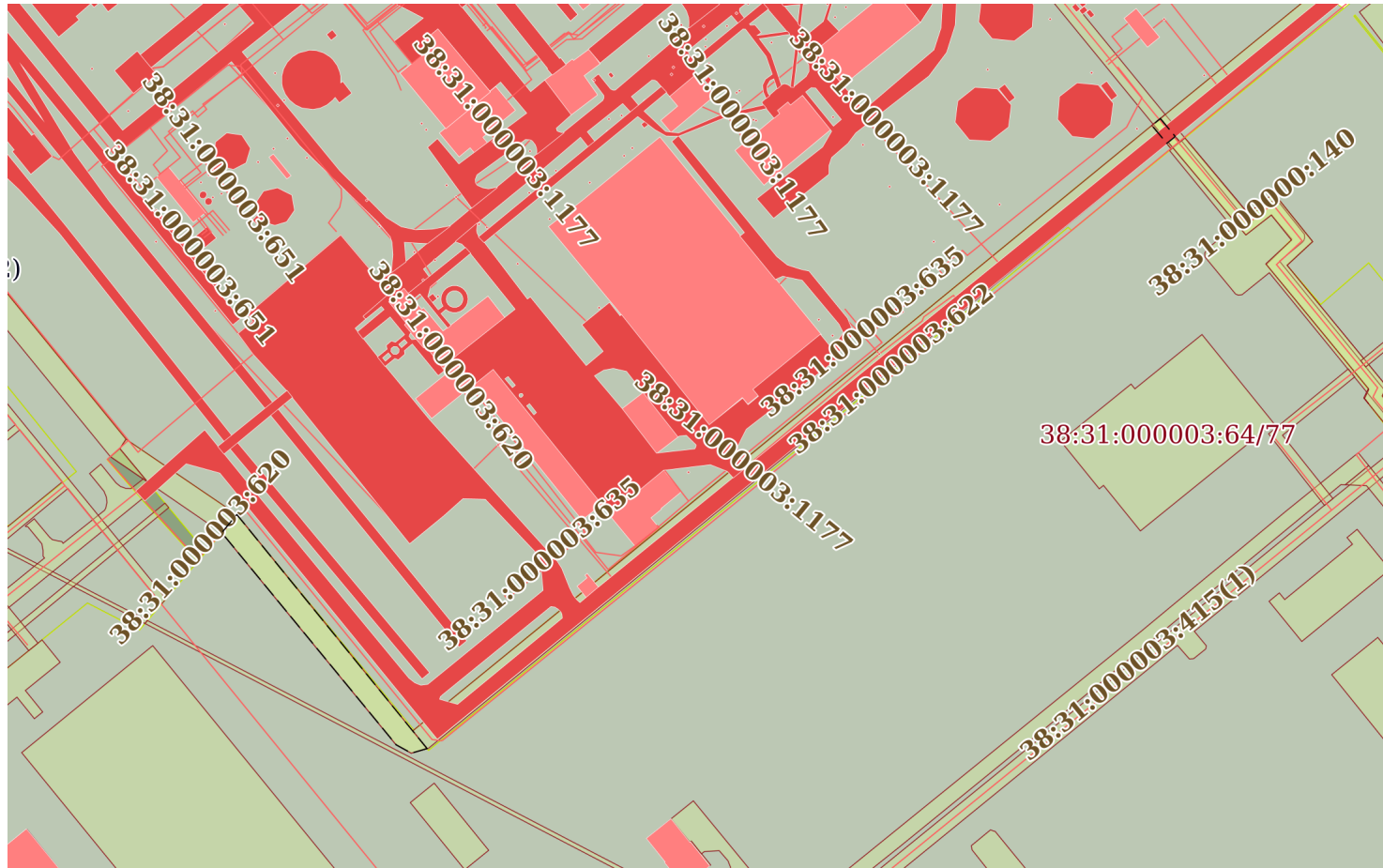
полное наименование должности	подпись	инициалы, фамилия
-------------------------------	---------	-------------------

М.П.

Земельный участок			
вид объекта недвижимости			
Лист № 68 раздела 4	Всего листов раздела 4: 69	Всего разделов: 8	Всего листов выписки: 227
08.09.2022г. № КУВИ-001/2022-155665116			
Кадастровый номер:		38:31:000003:64	

План (чертеж, схема) части земельного участка

Учетный номер части: 38:31:000003:64/138



Масштаб 1:3000

Условные обозначения:

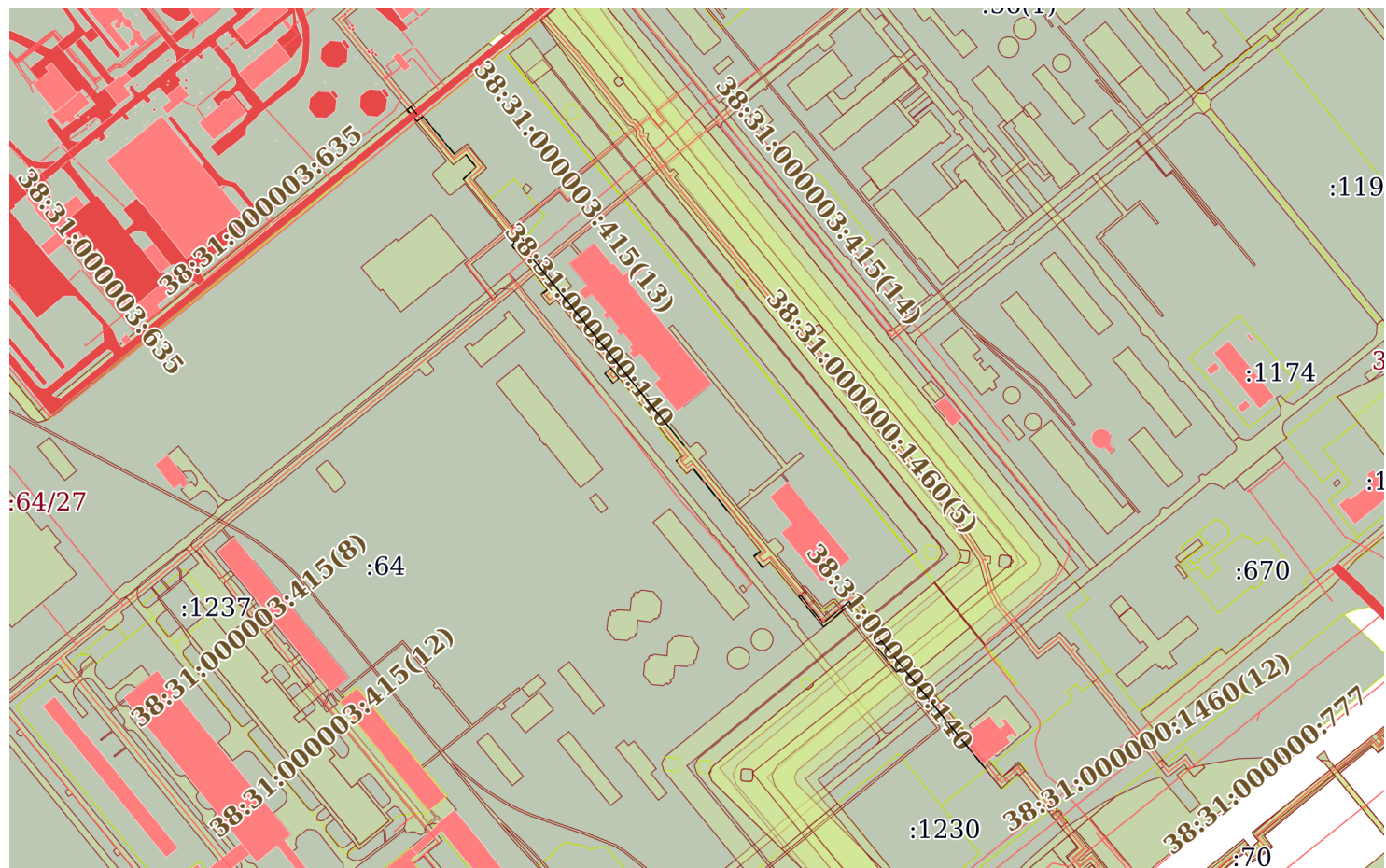
полное наименование должности	подпись	инициалы, фамилия
-------------------------------	---------	-------------------

М.П.

Земельный участок			
вид объекта недвижимости			
Лист № 69 раздела 4	Всего листов раздела 4: 69	Всего разделов: 8	Всего листов выписки: 227
08.09.2022г. № КУВИ-001/2022-155665116			
Кадастровый номер:		38:31:000003:64	

План (чертеж, схема) части земельного участка

Учетный номер части: 38:31:000003:64/139



Масштаб 1:6000

Условные обозначения:

полное наименование должности	подпись	инициалы, фамилия
-------------------------------	---------	-------------------

М.П.

Выписка из Единого государственного реестра недвижимости об объекте недвижимости
Сведения о частях земельного участка

Земельный участок			
вид объекта недвижимости			

Лист № 1 раздела 4.1	Всего листов раздела 4.1: 7	Всего разделов: 8	Всего листов выписки: 227
----------------------	-----------------------------	-------------------	---------------------------

08.09.2022г. № КУВИ-001/2022-155665116

Кадастровый номер: 38:31:000003:64

Учетный номер части	Площадь, м2	Содержание ограничения в использовании или ограничения права на объект недвижимости или обременения объекта недвижимости
1	2	3
38:31:000003:64/1	4915.49	вид ограничения (обременения): прочие ограничения прав и обременения объекта недвижимости; Срок действия: не установлен; Содержание ограничения (обременения): Занята цехом пр-ва кислорода 4021
38:31:000003:64/2	2273.32	вид ограничения (обременения): прочие ограничения прав и обременения объекта недвижимости; Срок действия: не установлен; Содержание ограничения (обременения): Занята цехом очистки и наполнен.баллон.к.4025
38:31:000003:64/3	1420.23	вид ограничения (обременения): прочие ограничения прав и обременения объекта недвижимости; Срок действия: не установлен; Содержание ограничения (обременения): Занята корпусом 113
38:31:000003:64/8	1982.16	вид ограничения (обременения): прочие ограничения прав и обременения объекта недвижимости; Срок действия: не установлен; Содержание ограничения (обременения): Занята корпусом 4022 (цех наполнения кислородных баллонов)
38:31:000003:64/18	2529.24	вид ограничения (обременения): прочие ограничения прав и обременения объекта недвижимости; Срок действия: не установлен; Содержание ограничения (обременения): Занята корпусом 4003
38:31:000003:64/24	7001.52	вид ограничения (обременения): прочие ограничения прав и обременения объекта недвижимости; Срок действия: не установлен; Содержание ограничения (обременения): Занята корпусом 4001
38:31:000003:64/26	2996.4	вид ограничения (обременения): прочие ограничения прав и обременения объекта недвижимости; Срок действия: не установлен; Содержание ограничения (обременения): Занята корпусом N4002-14
38:31:000003:64/27	16623	вид ограничения (обременения): прочие ограничения прав и обременения объекта недвижимости; Срок действия: не установлен; Содержание ограничения (обременения): Занята корпусом 4017/2 производство РУ
38:31:000003:64/31	1291.76	вид ограничения (обременения): прочие ограничения прав и обременения объекта недвижимости; Срок действия: не установлен; Содержание ограничения (обременения): Занята корпусом 4018 производство РУ
38:31:000003:64/32	819.07	вид ограничения (обременения): прочие ограничения прав и обременения объекта недвижимости; Срок действия: не установлен; Содержание ограничения (обременения): Занята корпусом 4018А, корпус 4018А/подвал ГО
38:31:000003:64/33	941.63	вид ограничения (обременения): прочие ограничения прав и обременения объекта недвижимости; Срок действия: не установлен; Содержание ограничения (обременения): Занята корпусом 0505
38:31:000003:64/34	2916.54	вид ограничения (обременения): прочие ограничения прав и обременения объекта недвижимости; Срок действия: не установлен; Содержание ограничения (обременения): Занята корпусом 0504
38:31:000003:64/35	1993.09	вид ограничения (обременения): прочие ограничения прав и обременения объекта недвижимости; Срок действия: не установлен; Содержание ограничения (обременения): Занята корпусом 3730, 3719, 3719А, 3730Б
38:31:000003:64/36	17.99	вид ограничения (обременения): прочие ограничения прав и обременения объекта недвижимости; Срок действия: не установлен; Содержание ограничения (обременения): Занята вагоном полевым
38:31:000003:64/37	1129.64	вид ограничения (обременения): прочие ограничения прав и обременения объекта недвижимости; Срок действия: не установлен; Содержание ограничения (обременения): Занята К.3731 А, Б, В, Г

полное наименование должности	подпись	инициалы, фамилия
-------------------------------	---------	-------------------

М.П.

Земельный участок			
вид объекта недвижимости			
Лист № 2 раздела 4.1	Всего листов раздела 4.1: 7	Всего разделов: 8	Всего листов выписки: 227
08.09.2022г. № КУВИ-001/2022-155665116			
Кадастровый номер:		38:31:000003:64	
38:31:000003:64/38	1138.29	вид ограничения (обременения): прочие ограничения прав и обременения объекта недвижимости; Срок действия: не установлен; Содержание ограничения (обременения): Занята К.3731 А, Б, В, Г	
38:31:000003:64/39	278.36	вид ограничения (обременения): прочие ограничения прав и обременения объекта недвижимости; Срок действия: не установлен; Содержание ограничения (обременения): Занята корпусом 3730, 3719, 3719А, 3730Б	
38:31:000003:64/40	290.94	вид ограничения (обременения): прочие ограничения прав и обременения объекта недвижимости; Срок действия: не установлен; Содержание ограничения (обременения): Занята корпусом 3730, 3719, 3719А, 3730Б	
38:31:000003:64/41	882.28	вид ограничения (обременения): прочие ограничения прав и обременения объекта недвижимости; Срок действия: не установлен; Содержание ограничения (обременения): Занята складским помещением	
38:31:000003:64/42	740.01	вид ограничения (обременения): прочие ограничения прав и обременения объекта недвижимости; Срок действия: не установлен; Содержание ограничения (обременения): Занята зданием ОГМ	
38:31:000003:64/43	584.57	вид ограничения (обременения): прочие ограничения прав и обременения объекта недвижимости; Срок действия: не установлен; Содержание ограничения (обременения): Занята административно-хозяйственным зданием	
38:31:000003:64/44	182.81	вид ограничения (обременения): прочие ограничения прав и обременения объекта недвижимости; Срок действия: не установлен; Содержание ограничения (обременения): Занята корпусом 3999	
38:31:000003:64/45	610.96	вид ограничения (обременения): прочие ограничения прав и обременения объекта недвижимости; Срок действия: не установлен; Содержание ограничения (обременения): Занята корпусом 3999	
38:31:000003:64/46	582.95	вид ограничения (обременения): прочие ограничения прав и обременения объекта недвижимости; Срок действия: не установлен; Содержание ограничения (обременения): Занята гаражом	
38:31:000003:64/47	134.96	вид ограничения (обременения): прочие ограничения прав и обременения объекта недвижимости; Срок действия: не установлен; Содержание ограничения (обременения): Занята проходной 4026	
38:31:000003:64/48	865.22	вид ограничения (обременения): прочие ограничения прав и обременения объекта недвижимости; Срок действия: не установлен; Содержание ограничения (обременения): Занята железобетон. эстакадой от К.4025 до УЗ.А	
38:31:000003:64/49	341.52	вид ограничения (обременения): прочие ограничения прав и обременения объекта недвижимости; Срок действия: не установлен; Содержание ограничения (обременения): Занята железобетон. эстакадой от К.4025 до УЗ.А	
38:31:000003:64/50	801.49	вид ограничения (обременения): прочие ограничения прав и обременения объекта недвижимости; Срок действия: не установлен; Содержание ограничения (обременения): Занята железобетон. эстакадой от К.4025 до УЗ.А	
38:31:000003:64/51	10532	вид ограничения (обременения): прочие ограничения прав и обременения объекта недвижимости; Срок действия: не установлен; Содержание ограничения (обременения): Занята железобетон. эстакадой от К.4025 до УЗ.А	
38:31:000003:64/52	557.99	вид ограничения (обременения): прочие ограничения прав и обременения объекта недвижимости; Срок действия: не установлен; Содержание ограничения (обременения): Занята железобетон. эстакадой от К.4025 до УЗ.А	
38:31:000003:64/53	956.01	вид ограничения (обременения): прочие ограничения прав и обременения объекта недвижимости; Срок действия: не установлен; Содержание ограничения (обременения): Занята железобетон. эстакадой от К.4025 до УЗ.А	
38:31:000003:64/54	2112.95	вид ограничения (обременения): прочие ограничения прав и обременения объекта недвижимости; Срок действия: не установлен; Содержание ограничения (обременения): Занята ж/д путями 51, 51А, 52, 52А, 52Б, 53	
38:31:000003:64/59	3574.97	вид ограничения (обременения): прочие ограничения прав и обременения объекта недвижимости; Срок действия: не установлен; Содержание ограничения (обременения): Занята железобетон. эстакадой от К.4075 до УЗ.А	

полное наименование должности	подпись	инициалы, фамилия
-------------------------------	---------	-------------------

М.П.

Земельный участок			
вид объекта недвижимости			
Лист № 3 раздела 4.1	Всего листов раздела 4.1: 7	Всего разделов: 8	Всего листов выписки: 227
08.09.2022г. № КУВИ-001/2022-155665116			
Кадастровый номер:		38:31:000003:64	
38:31:000003:64/60	3790.86	вид ограничения (обременения): прочие ограничения прав и обременения объекта недвижимости; Срок действия: не установлен; Содержание ограничения (обременения): Занята подъездами и площад. корп.4007-08, 4012-13	
38:31:000003:64/61	105.1	вид ограничения (обременения): прочие ограничения прав и обременения объекта недвижимости; Срок действия: не установлен; Содержание ограничения (обременения): Занята корпусом 0504В	
38:31:000003:64/62	119.21	вид ограничения (обременения): прочие ограничения прав и обременения объекта недвижимости; Срок действия: не установлен; Содержание ограничения (обременения): Занята корпусом 4019	
38:31:000003:64/63	487.42	вид ограничения (обременения): прочие ограничения прав и обременения объекта недвижимости; Срок действия: не установлен; Содержание ограничения (обременения): Занята корпусом 4017А П/СТ23	
38:31:000003:64/64	328.09	вид ограничения (обременения): прочие ограничения прав и обременения объекта недвижимости; Срок действия: не установлен; Содержание ограничения (обременения): Занята корпусом	
38:31:000003:64/74	244.27	вид ограничения (обременения): прочие ограничения прав и обременения объекта недвижимости; Срок действия: не установлен; Содержание ограничения (обременения): Занята галереей № 11	
38:31:000003:64/76	4278.43	вид ограничения (обременения): прочие ограничения прав и обременения объекта недвижимости; Срок действия: не установлен; Содержание ограничения (обременения): Занята подъездами и площад. корп. 4007-08, 4012-13	
38:31:000003:64/77	3736.03	вид ограничения (обременения): прочие ограничения прав и обременения объекта недвижимости; Срок действия: не установлен; Содержание ограничения (обременения): Занята корпусом 0506	
38:31:000003:64/79	2306.56	вид ограничения (обременения): прочие ограничения прав и обременения объекта недвижимости; Срок действия: не установлен; Содержание ограничения (обременения): Занята ж/б. эстак. с УЧ. от УЗ.81 до УЗ.8	
38:31:000003:64/80	3062.55	вид ограничения (обременения): прочие ограничения прав и обременения объекта недвижимости; Срок действия: не установлен; Содержание ограничения (обременения): Занята подъездами и площад. корп. 4007-08, 4012-13	
38:31:000003:64/82	385.35	вид ограничения (обременения): прочие ограничения прав и обременения объекта недвижимости; Срок действия: не установлен; Содержание ограничения (обременения): Занята корпусом 4016	
38:31:000003:64/87	8583.62	данные отсутствуют	
38:31:000003:64/88	6885.19	вид ограничения (обременения): прочие ограничения прав и обременения объекта недвижимости; Срок действия: не установлен; Содержание ограничения (обременения): Занята вн./площ. дор. 12-12 от А125+54 до А116+94	
38:31:000003:64/90	657.98	вид ограничения (обременения): прочие ограничения прав и обременения объекта недвижимости; Срок действия: не установлен; Содержание ограничения (обременения): Занята подъездами и площад. корп. 4007-08, 4012-13	
38:31:000003:64/95	172.66	вид ограничения (обременения): прочие ограничения прав и обременения объекта недвижимости; Срок действия: не установлен; Содержание ограничения (обременения): Занята галереей № 1	
38:31:000003:64/96	408.69	вид ограничения (обременения): прочие ограничения прав и обременения объекта недвижимости; Срок действия: не установлен; Содержание ограничения (обременения): Занята галереей № 2	
38:31:000003:64/97	145.63	вид ограничения (обременения): прочие ограничения прав и обременения объекта недвижимости; Срок действия: не установлен; Содержание ограничения (обременения): Занята галереей № 9	
38:31:000003:64/101	253.29	вид ограничения (обременения): прочие ограничения прав и обременения объекта недвижимости; Срок действия: не установлен; Содержание ограничения (обременения): Занята галереей № 6	
38:31:000003:64/102	328.49	вид ограничения (обременения): прочие ограничения прав и обременения объекта недвижимости; Срок действия: не	
полное наименование должности		подпись	инициалы, фамилия

М.П.

Земельный участок			
вид объекта недвижимости			
Лист № 4 раздела 4.1	Всего листов раздела 4.1: 7	Всего разделов: 8	Всего листов выписки: 227
08.09.2022г. № КУВИ-001/2022-155665116			
Кадастровый номер:		38:31:000003:64	
		установлен; Содержание ограничения (обременения): Занята галереей № 5	
38:31:000003:64/104	4881.85	вид ограничения (обременения): прочие ограничения прав и обременения объекта недвижимости; Срок действия: не установлен; Содержание ограничения (обременения): Занята ж/б. эстак. с УЧ. от УЗ.81 до УЗ.8	
38:31:000003:64/105	5440.48	вид ограничения (обременения): прочие ограничения прав и обременения объекта недвижимости; Срок действия: не установлен; Содержание ограничения (обременения): Занята вн./площ. дор. 12-12 от А125+54 до А116+94	
38:31:000003:64/106	512.7	вид ограничения (обременения): прочие ограничения прав и обременения объекта недвижимости; Срок действия: не установлен; Содержание ограничения (обременения): Занята корпусом 4044	
38:31:000003:64/107	19146	вид ограничения (обременения): прочие ограничения прав и обременения объекта недвижимости; Срок действия: не установлен; реквизиты документа-основания: постановление мэра г. Усолье-Сибирское от 16.09.2003 № 2113; Содержание ограничения (обременения): Охранная зона ЛЭП	
38:31:000003:64/108	19145	вид ограничения (обременения): прочие ограничения прав и обременения объекта недвижимости; Срок действия: не установлен; реквизиты документа-основания: постановление мэра г. Усолье-Сибирское от 16.09.2003 № 2113; Содержание ограничения (обременения): Охранная зона ЛЭП	
38:31:000003:64/109	26088	вид ограничения (обременения): прочие ограничения прав и обременения объекта недвижимости; Срок действия: не установлен; реквизиты документа-основания: постановление мэра г. Усолье-Сибирское от 16.09.2003 № 2113; Содержание ограничения (обременения): Охранная зона ЛЭП	
38:31:000003:64/110	24920	вид ограничения (обременения): прочие ограничения прав и обременения объекта недвижимости; Срок действия: не установлен; реквизиты документа-основания: постановление мэра г. Усолье-Сибирское от 16.09.2003 № 2113; Содержание ограничения (обременения): Охранная зона ЛЭП	
38:31:000003:64/130	1247	вид ограничения (обременения): ограничения прав на земельный участок, предусмотренные статьей 56 Земельного кодекса Российской Федерации; Срок действия: с 2015-04-20; реквизиты документа-основания: решение об установлении границы охранной зоны от 03.07.2014 № 8.22-19029/68 выдан: Енисейское управление федеральной службы по экологическому, технологическому и атомному надзору (Ростехнадзор); Содержание ограничения (обременения): Установлены Правилами установления охранных зон объектов по производству электрической энергии и особым условиям использования земельных участков, расположенных в границах таких зон, утвержденными постановлением Правительства Российской Федерации от 18 ноября 2013 года N 1033; Реестровый номер границы: 38:31-6.4; Вид объекта реестра границ: Зона с особыми условиями использования территории; Вид зоны по документу: Охранная зона объектов по производству электрической энергии ТЭЦ -11; Тип зоны: Охранная зона инженерных коммуникаций; Номер: 8.22-19029/68	
38:31:000003:64/131	51886	вид ограничения (обременения): ограничения прав на земельный участок, предусмотренные статьей 56 Земельного кодекса Российской Федерации; Срок действия: с 2015-04-24; реквизиты документа-основания: приказ об определении границ охранных зон от 15.08.2012 № 249 выдан: ОАО "ИЭСК"; Содержание ограничения (обременения): Ограничения прав, установленные в соответствии с Постановлением Правительства РФ № 160 от 24.02.2009 г. "О порядке установления охранных зон объектов электросетевого хозяйства и особым условиям использования земельных участков, расположенных в границах таких зон"; Реестровый номер границы: 38:31-6.1; Вид объекта реестра границ: Зона с особыми условиями использования территории; Вид зоны по документу: Участок ВЛ-110 кВ «Цемзавод - Усольская» от опоры №67 до опоры №108, участок ВЛ-110 кВ «Вокзальная-ТЭЦ-11» от опоры №5 до опоры №28; Тип зоны: Охранная зона инженерных коммуникаций; Номер: 3	
38:31:000003:64/132	4734	вид ограничения (обременения): ограничения прав на земельный участок, предусмотренные статьей 56 Земельного кодекса	
полное наименование должности		подпись	инициалы, фамилия

М.П.

Земельный участок			
вид объекта недвижимости			
Лист № 5 раздела 4.1	Всего листов раздела 4.1: 7	Всего разделов: 8	Всего листов выписки: 227
08.09.2022г. № КУВИ-001/2022-155665116			
Кадастровый номер:		38:31:000003:64	
		Российской Федерации; Срок действия: с 2018-04-18; реквизиты документа-основания: приказ Об установлении охранных зон от 10.04.2018 № 175 выдан: Иркутское публичное акционерное общество энергетики и электрификации (ПАО "Иркутскэнерго"); Содержание ограничения (обременения): Ограничения прав, установленные в соответствии с Приказом Минстроя РФ от 17.08.1992 г. №197 "О типовых правилах охраны коммунальных тепловых сетей"; Реестровый номер границы: 38:31-6.20; Вид объекта реестра границ: Зона с особыми условиями использования территории; Вид зоны по документу: Магистраль №1; Тип зоны: Охранная зона инженерных коммуникаций; Номер: 2	
38:31:000003:64/133	32074	вид ограничения (обременения): ограничения прав на земельный участок, предусмотренные статьей 56 Земельного кодекса Российской Федерации; Срок действия: с 2019-05-16; реквизиты документа-основания: доверенность от 05.03.2019 № б/н; карта (план) объекта землеустройства от 21.01.2019 № б/н; Содержание ограничения (обременения): В пределах охранной зоны воздушных линий электропередачи 110 кВ (согласно Постановления Правительства РФ № 160 от 24.02.2009 г) запрещается осуществлять любые действия, которые могут нарушить безопасную работу объектов электросетевого хозяйства, в том числе привести к их повреждению и (или) повлечь причинения вреда жизни, здоровью граждан и имуществу физических и юридических лиц, а также повлечь нанесение экологического ущерба и возникновение пожаров, в том числе: а) размещать любые объекты и предметы (материалы) в пределах созданных в соответствии с требованиями нормативно-технических документов проходов и подъездов для доступа к объектам электросетевого хозяйства, а также проводить любые работы и возводить сооружения, которые могут препятствовать доступу к объектам электросетевого хозяйства, без создания необходимых для такого доступа проходов и подъездов; в) находиться в пределах огороженной территории и помещениях распределительных устройств и подстанций, открывать двери и люки распределительных устройств и подстанций, производить переключения и подключения в электрических сетях (указанное требование не распространяется на работников, занятых выполнением разрешенных в установленном порядке работ), разводить огонь в пределах охранных зон вводных и распределительных устройств, подстанций, воздушных линий электропередачи, а также в охранных зонах кабельных линий электропередачи; в) размещать свалки; г) производить работы ударными механизмами, сбрасывать тяжести массой свыше 5 тонн, производить сброс и слив едких и коррозионных веществ и горюче-смазочных материалов; В пределах охранных зон без письменного решения о согласовании сетевых организаций юридическим и физическим лицам запрещаются: а) строительство, капитальный ремонт, реконструкция или снос зданий и сооружений; б) горные, взрывные, мелиоративные работы, в том числе связанные с временным затоплением земель; в) посадка и вырубка деревьев и кустарников; г) земляные работы на глубине более 0,3 метра (на вспахиваемых землях на глубине более 0,45 метра), а также планировка грунта. д) полевые сельскохозяйственные работы связанные с вспашкой земли; з) складировать или размещать хранилища любых, в том числе горюче-смазочных материалов ; Реестровый номер границы: 38:31-6.124; Вид объекта реестра границ: Зона с особыми условиями использования территории; Вид зоны по документу: Зона с особыми условиями использования территории воздушной линии электропередачи 110 кВ ВЛ 110 кВ «ТЭЦ11-ПС 75»; Тип зоны: Охранная зона инженерных коммуникаций	
38:31:000003:64/134	704	вид ограничения (обременения): ограничения прав на земельный участок, предусмотренные статьей 56 Земельного кодекса Российской Федерации; Срок действия: с 2021-07-19; реквизиты документа-основания: постановление «Об установлении публичного сервитута для использования земель муниципального образования «город Усолье-Сибирское» Иркутской области Российской Федерации ОГУЭП «Облкоммунэнерго» от 21.06.2021 № 1273-па выдан: Администрация города Усолье-Сибирское; Содержание ограничения (обременения): Публичный сервитут, Цель установления: размещение объектов электросетевого хозяйства, срок 49 лет; Реестровый номер границы: 38:31-6.163; Вид объекта реестра границ: Зона с особыми условиями	

полное наименование должности	подпись	инициалы, фамилия
-------------------------------	---------	-------------------

М.П.

Земельный участок			
вид объекта недвижимости			
Лист № 6 раздела 4.1	Всего листов раздела 4.1: 7	Всего разделов: 8	Всего листов выписки: 227
08.09.2022г. № КУВИ-001/2022-155665116			
Кадастровый номер:		38:31:000003:64	
		использования территории; Вид зоны по документу: Публичный сервитут; Тип зоны: Зона публичного сервитута; Номер: 218.2.4.1; Индекс: 218020040001	
38:31:000003:64/135	4727	вид ограничения (обременения): ограничения прав на земельный участок, предусмотренные статьей 56 Земельного кодекса Российской Федерации; Срок действия: с 2022-07-15; реквизиты документа-основания: постановление "Об установлении публичного сервитута ООО "Байкальская энергетическая компания" от 23.05.2022 № 1101-па выдан: Администрация города Усолье-Сибирское; Содержание ограничения (обременения): Публичный сервитут для эксплуатации и ремонта сооружения внешнего коллектора промливневой канализации сроком на 49 лет в интересах ООО "Байкальская энергетическая компания".; Реестровый номер границы: 38:31-6.191; Вид объекта реестра границ: Зона с особыми условиями использования территории; Вид зоны по документу: Публичный сервитут для эксплуатации и ремонта сооружения внешнего коллектора промливневой канализации; Тип зоны: Зона публичного сервитута; Номер: 1	
38:31:000003:64/136	96	вид ограничения (обременения): ограничения прав на земельный участок, предусмотренные статьей 56 Земельного кодекса Российской Федерации; Срок действия: с 2022-07-15; реквизиты документа-основания: постановление "Об установлении публичного сервитута" от 27.06.2022 № 1327-па выдан: Администрация города Усолье-Сибирское; Содержание ограничения (обременения): Публичный сервитут для эксплуатации и ремонта сооружения Трубопровод подачи питьевой воды на ТЭЦ-11 сроком на 49 лет в интересах ООО "Байкальская энергетическая компания"; Реестровый номер границы: 38:31-6.192; Вид объекта реестра границ: Зона с особыми условиями использования территории; Вид зоны по документу: Публичный сервитут для эксплуатации и ремонта сооружения Трубопровод подачи питьевой воды на ТЭЦ-11; Тип зоны: Зона публичного сервитута; Номер: 1	
38:31:000003:64/137	46085	38:31-6.1	
38:31:000003:64/138	1247	38:31-6.4	
38:31:000003:64/139	514	38:31-6.20	
	Весь	вид ограничения (обременения): ограничения прав на земельный участок, предусмотренные статьей 56 Земельного кодекса Российской Федерации; Срок действия: с 2022-08-03; реквизиты документа-основания: приказ об определении границ охранных зон от 15.08.2012 № 249 выдан: ОАО "ИЭСК"; Содержание ограничения (обременения): Ограничения прав, установленные в соответствии с Постановлением Правительства РФ № 160 от 24.02.2009 г. "О порядке установления охранных зон объектов электросетевого хозяйства и особых условий использования земельных участков, расположенных в границах таких зон"; Реестровый номер границы: 38:31-6.1; Вид объекта реестра границ: Зона с особыми условиями использования территории; Вид зоны по документу: Участок ВЛ-110 кВ «Цемзавод - Усольская» от опоры №67 до опоры №108, участок ВЛ-110 кВ «Вокзальная-ТЭЦ-11» от опоры №5 до опоры №28; Тип зоны: Охранная зона инженерных коммуникаций; Номер: 3	
	Весь	вид ограничения (обременения): ограничения прав на земельный участок, предусмотренные статьей 56 Земельного кодекса Российской Федерации; Срок действия: с 2022-08-03; реквизиты документа-основания: решение об установлении границы охранной зоны от 03.07.2014 № 8.22-19029/68 выдан: Енисейское управление федеральной службы по экологическому, технологическому и атомному надзору (Ростехнадзор); Содержание ограничения (обременения): Установлены Правилами установления охранных зон объектов по производству электрической энергии и особых условий использования земельных участков, расположенных в границах таких зон, утвержденными постановлением Правительства Российской Федерации от 18 ноября 2013 года N 1033; Реестровый номер границы: 38:31-6.4; Вид объекта реестра границ: Зона с особыми условиями использования территории; Вид зоны по документу: Охранная зона объектов по производству электрической энергии ТЭЦ -11;	

полное наименование должности	подпись	инициалы, фамилия
-------------------------------	---------	-------------------

М.П.

Земельный участок			
вид объекта недвижимости			
Лист № 7 раздела 4.1	Всего листов раздела 4.1: 7	Всего разделов: 8	Всего листов выписки: 227
08.09.2022г. № КУВИ-001/2022-155665116			
Кадастровый номер:		38:31:000003:64	
		Тип зоны: Охранная зона инженерных коммуникаций; Номер: 8.22-19029/68	
	Весь	вид ограничения (обременения): ограничения прав на земельный участок, предусмотренные статьей 56 Земельного кодекса Российской Федерации; Срок действия: с 2022-08-03; реквизиты документа-основания: приказ Об установлении охранных зон от 10.04.2018 № 175 выдан: Иркутское публичное акционерное общество энергетики и электрификации (ПАО "Иркутскэнерго"); Содержание ограничения (обременения): Ограничения прав, установленные в соответствии с Приказом Минстроя РФ от 17.08.1992 г. №197 "О типовых правилах охраны коммунальных тепловых сетей"; Реестровый номер границы: 38:31-6.20; Вид объекта реестра границ: Зона с особыми условиями использования территории; Вид зоны по документу: Магистраль №1; Тип зоны: Охранная зона инженерных коммуникаций; Номер: 2	

полное наименование должности	подпись	инициалы, фамилия

М.П.

Выписка из Единого государственного реестра недвижимости об объекте недвижимости

Сведения о частях земельного участка

Земельный участок			
вид объекта недвижимости			
Лист № 1 раздела 4.2	Всего листов раздела 4.2: 117	Всего разделов: 8	Всего листов выписки: 227
08.09.2022г. № КУВИ-001/2022-155665116			
Кадастровый номер:		38:31:000003:64	

Сведения о характерных точках границы части (частей) земельного участка				
Учетный номер части: 38:31:000003:64/1				
Система координат МСК-38, зона 3				
Номер точки	Координаты, м		Описание закрепления на местности	Средняя квадратичная погрешность определения координат характерных точек границ земельного участка, м
	X	Y		
1	2	3	4	5
1	439220	3288938.66	-	-
2	439116.79	3289022.86	-	-
3	439097.09	3288998.72	-	-
4	439161.12	3288946.47	-	-
5	439158.86	3288943.7	-	-
6	439162.33	3288940.88	-	-
7	439164.57	3288943.64	-	-
8	439175.05	3288935.09	-	-
9	439172.78	3288932.3	-	-
10	439176.06	3288929.62	-	-
11	439178.36	3288932.43	-	-
12	439194.07	3288919.6	-	-
13	439190.15	3288914.79	-	-
14	439196.29	3288909.78	-	-
15	439201.22	3288915.83	-	-
16	439220.43	3288900.16	-	-
17	439237.92	3288921.59	-	-
18	439218.8	3288937.19	-	-
1	439220	3288938.66	-	-

полное наименование должности	подпись	инициалы, фамилия
-------------------------------	---------	-------------------

М.П.

Земельный участок				
вид объекта недвижимости				
Лист № 2 раздела 4.2		Всего листов раздела 4.2: 117		Всего разделов: 8
Всего листов выписки: 227				
08.09.2022г. № КУВИ-001/2022-155665116				
Кадастровый номер:		38:31:000003:64		
Сведения о характерных точках границы части (частей) земельного участка				
Учетный номер части: 38:31:000003:64/2				
Система координат МСК-38, зона 3				
Номер точки	Координаты, м		Описание закрепления на местности	Средняя квадратичная погрешность определения координат характерных точек границ земельного участка, м
	X	Y		
1	2	3	4	5
1	439031.54	3289088.93	-	-
2	438965.77	3289142.23	-	-
3	438946.13	3289117.98	-	-
4	438988.62	3289083.54	-	-
5	438996.37	3289093.11	-	-
6	439019.64	3289074.25	-	-
1	439031.54	3289088.93	-	-

полное наименование должности	подпись	инициалы, фамилия

М.П.

Земельный участок				
вид объекта недвижимости				
Лист № 3 раздела 4.2		Всего листов раздела 4.2: 117		Всего разделов: 8
Всего листов выписки: 227				
08.09.2022г. № КУВИ-001/2022-155665116				
Кадастровый номер:		38:31:000003:64		
Сведения о характерных точках границы части (частей) земельного участка				
Учетный номер части: 38:31:000003:64/3				
Система координат МСК-38, зона 3				
Номер точки	Координаты, м		Описание закрепления на местности	Средняя квадратичная погрешность определения координат характерных точек границ земельного участка, м
	X	Y		
1	2	3	4	5
1	438821.87	3289245.11	-	-
2	438822.59	3289245.17	-	-
3	438847.67	3289275.85	-	-
4	438847.62	3289276.97	-	-
5	438821.71	3289298.13	-	-
6	438820.79	3289298.11	-	-
7	438796.32	3289269.37	-	-
8	438796.55	3289267.53	-	-
1	438821.87	3289245.11	-	-

полное наименование должности	подпись	инициалы, фамилия

М.П.

Земельный участок				
вид объекта недвижимости				
Лист № 4 раздела 4.2		Всего листов раздела 4.2: 117		Всего разделов: 8
Всего листов выписки: 227				
08.09.2022г. № КУВИ-001/2022-155665116				
Кадастровый номер:		38:31:000003:64		
Сведения о характерных точках границы части (частей) земельного участка				
Учетный номер части: 38:31:000003:64/8				
Система координат МСК-38, зона 3				
Номер точки	Координаты, м		Описание закрепления на местности	Средняя квадратичная погрешность определения координат характерных точек границ земельного участка, м
	X	Y		
1	2	3	4	5
1	438660.44	3289052.71	-	-
2	438613.47	3289091.04	-	-
3	438609.43	3289086.08	-	-
4	438604.72	3289089.92	-	-
5	438596.85	3289080.27	-	-
6	438601.24	3289076.69	-	-
7	438593.33	3289067	-	-
8	438640.61	3289028.41	-	-
1	438660.44	3289052.71	-	-

полное наименование должности	подпись	инициалы, фамилия

М.П.

Земельный участок				
вид объекта недвижимости				
Лист № 5 раздела 4.2		Всего листов раздела 4.2: 117		Всего разделов: 8
Всего листов выписки: 227				
08.09.2022г. № КУВИ-001/2022-155665116				
Кадастровый номер:		38:31:000003:64		
Сведения о характерных точках границы части (частей) земельного участка				
Учетный номер части: 38:31:000003:64/18				
Система координат МСК-38, зона 3				
Номер точки	Координаты, м		Описание закрепления на местности	Средняя квадратичная погрешность определения координат характерных точек границ земельного участка, м
	X	Y		
1	2	3	4	5
1	438707.18	3288763.27	-	-
2	438637.12	3288820.24	-	-
3	438625.4	3288805.82	-	-
4	438620.04	3288810.18	-	-
5	438615.95	3288805.16	-	-
6	438696.85	3288739.38	-	-
7	438716.7	3288763.8	-	-
8	438711.23	3288768.25	-	-
1	438707.18	3288763.27	-	-

полное наименование должности	подпись	инициалы, фамилия

М.П.

Земельный участок				
вид объекта недвижимости				
Лист № 6 раздела 4.2		Всего листов раздела 4.2: 117		Всего разделов: 8
Всего листов выписки: 227				
08.09.2022г. № КУВИ-001/2022-155665116				
Кадастровый номер:		38:31:000003:64		
Сведения о характерных точках границы части (частей) земельного участка				
Учетный номер части: 38:31:000003:64/24				
Система координат МСК-38, зона 3				
Номер точки	Координаты, м		Описание закрепления на местности	Средняя квадратичная погрешность определения координат характерных точек границ земельного участка, м
	X	Y		
1	2	3	4	5
1	438829.89	3288663.13	-	-
2	438824.84	3288667.24	-	-
3	438828.97	3288672.31	-	-
4	438796.68	3288698.65	-	-
5	438792.58	3288693.63	-	-
6	438769.16	3288712.74	-	-
7	438773.32	3288717.85	-	-
8	438740.09	3288744.95	-	-
9	438719.76	3288720.03	-	-
10	438724.74	3288715.98	-	-
11	438725.11	3288716.44	-	-
12	438904.4	3288570.33	-	-
13	438919.97	3288589.53	-	-
14	438896.45	3288608.61	-	-
15	438900.84	3288614.02	-	-
16	438867.96	3288640.68	-	-
17	438863.84	3288635.6	-	-
18	438859.04	3288639.48	-	-
19	438863.14	3288644.53	-	-
20	438833.98	3288668.17	-	-
1	438829.89	3288663.13	-	-

полное наименование должности		подпись	инициалы, фамилия
-------------------------------	--	---------	-------------------

М.П.

Земельный участок			
вид объекта недвижимости			
Лист № 7 раздела 4.2	Всего листов раздела 4.2: 117	Всего разделов: 8	Всего листов выписки: 227
08.09.2022г. № КУВИ-001/2022-155665116			
Кадастровый номер:		38:31:000003:64	

Сведения о характерных точках границы части (частей) земельного участка				
Учетный номер части: 38:31:000003:64/26				
Система координат МСК-38, зона 3				
Номер точки	Координаты, м		Описание закрепления на местности	Средняя квадратичная погрешность определения координат характерных точек границ земельного участка, м
	X	Y		
1	2	3	4	5
1	438972.16	3288597.26	-	-
2	438984.2	3288612.03	-	-
3	438978.78	3288616.45	-	-
4	438978.52	3288616.13	-	-
5	438964	3288627.96	-	-
6	438964.45	3288628.52	-	-
7	438863.66	3288710.6	-	-
8	438851.45	3288695.62	-	-
9	438866.51	3288683.36	-	-
10	438866.65	3288683.52	-	-
11	438899.65	3288656.65	-	-
12	438899.44	3288656.38	-	-
13	438918.39	3288640.95	-	-
14	438917.97	3288640.43	-	-
15	438922.99	3288636.33	-	-
16	438923.47	3288636.92	-	-
1	438972.16	3288597.26	-	-

полное наименование должности	подпись	инициалы, фамилия

М.П.

Земельный участок				
вид объекта недвижимости				
Лист № 8 раздела 4.2		Всего листов раздела 4.2: 117		Всего разделов: 8
Всего листов выписки: 227				
08.09.2022г. № КУВИ-001/2022-155665116				
Кадастровый номер:		38:31:000003:64		
Сведения о характерных точках границы части (частей) земельного участка				
Учетный номер части: 38:31:000003:64/27				
Система координат МСК-38, зона 3				
Номер точки	Координаты, м		Описание закрепления на местности	Средняя квадратичная погрешность определения координат характерных точек границ земельного участка, м
	X	Y		
1	2	3	4	5
1	439129.51	3288331.92	-	-
2	438990.34	3288445.52	-	-
3	438994.35	3288450.43	-	-
4	438980.22	3288461.96	-	-
5	438976.04	3288456.83	-	-
6	438952.76	3288475.83	-	-
7	438907.13	3288419.92	-	-
8	439083.71	3288275.8	-	-
1	439129.51	3288331.92	-	-

полное наименование должности	подпись	инициалы, фамилия

М.П.

Земельный участок				
вид объекта недвижимости				
Лист № 9 раздела 4.2		Всего листов раздела 4.2: 117		Всего разделов: 8
Всего листов выписки: 227				
08.09.2022г. № КУВИ-001/2022-155665116				
Кадастровый номер:		38:31:000003:64		
Сведения о характерных точках границы части (частей) земельного участка				
Учетный номер части: 38:31:000003:64/31				
Система координат МСК-38, зона 3				
Номер точки	Координаты, м		Описание закрепления на местности	Средняя квадратичная погрешность определения координат характерных точек границ земельного участка, м
	X	Y		
1	2	3	4	5
1	439050.9	3288277.97	-	-
2	438998.52	3288320.38	-	-
3	438986.46	3288305.48	-	-
4	439038.84	3288263.08	-	-
1	439050.9	3288277.97	-	-

полное наименование должности	подпись	инициалы, фамилия

М.П.

Земельный участок				
вид объекта недвижимости				
Лист № 10 раздела 4.2		Всего листов раздела 4.2: 117		Всего разделов: 8
Всего листов выписки: 227				
08.09.2022г. № КУВИ-001/2022-155665116				
Кадастровый номер:		38:31:000003:64		
Сведения о характерных точках границы части (частей) земельного участка				
Учетный номер части: 38:31:000003:64/32				
Система координат МСК-38, зона 3				
Номер точки	Координаты, м		Описание закрепления на местности	Средняя квадратичная погрешность определения координат характерных точек границ земельного участка, м
	X	Y		
1	2	3	4	5
1	438989.21	3288327.99	-	-
2	438955.7	3288355.16	-	-
3	438943.74	3288340.41	-	-
4	438977.25	3288313.25	-	-
1	438989.21	3288327.99	-	-

полное наименование должности	подпись	инициалы, фамилия

М.П.

Земельный участок				
вид объекта недвижимости				
Лист № 11 раздела 4.2		Всего листов раздела 4.2: 117		Всего разделов: 8
Всего листов выписки: 227				
08.09.2022г. № КУВИ-001/2022-155665116				
Кадастровый номер:		38:31:000003:64		
Сведения о характерных точках границы части (частей) земельного участка				
Учетный номер части: 38:31:000003:64/33				
Система координат МСК-38, зона 3				
Номер точки	Координаты, м		Описание закрепления на местности	Средняя квадратичная погрешность определения координат характерных точек границ земельного участка, м
	X	Y		
1	2	3	4	5
1	439131.37	3288824.41	-	-
2	439148.53	3288810.41	-	-
3	439152.1	3288814.77	-	-
4	439149.26	3288817.08	-	-
5	439173	3288846.16	-	-
6	439175.84	3288843.84	-	-
7	439179.34	3288848.12	-	-
8	439162.17	3288862.14	-	-
1	439131.37	3288824.41	-	-

полное наименование должности	подпись	инициалы, фамилия

М.П.

Земельный участок				
вид объекта недвижимости				
Лист № 12 раздела 4.2		Всего листов раздела 4.2: 117		Всего разделов: 8
Всего листов выписки: 227				
08.09.2022г. № КУВИ-001/2022-155665116				
Кадастровый номер:		38:31:000003:64		
Сведения о характерных точках границы части (частей) земельного участка				
Учетный номер части: 38:31:000003:64/34				
Система координат МСК-38, зона 3				
Номер точки	Координаты, м		Описание закрепления на местности	Средняя квадратичная погрешность определения координат характерных точек границ земельного участка, м
	X	Y		
1	2	3	4	5
1	439133.02	3288856.97	-	0.3
2	439043.1	3288929.57	-	0.3
3	439027.42	3288910.14	-	0.3
4	439064.95	3288879.84	-	0.3
5	439064.26	3288878.98	-	0.3
6	439069.38	3288874.84	-	0.3
7	439069.84	3288875.41	-	0.3
8	439117.1	3288837.25	-	0.3
1	439133.02	3288856.97	-	0.3

полное наименование должности		подпись	инициалы, фамилия
-------------------------------	--	---------	-------------------

М.П.

Земельный участок				
вид объекта недвижимости				
Лист № 13 раздела 4.2		Всего листов раздела 4.2: 117		Всего разделов: 8
Всего листов выписки: 227				
08.09.2022г. № КУВИ-001/2022-155665116				
Кадастровый номер:		38:31:000003:64		
Сведения о характерных точках границы части (частей) земельного участка				
Учетный номер части: 38:31:000003:64/35				
Система координат МСК-38, зона 3				
Номер точки	Координаты, м		Описание закрепления на местности	Средняя квадратичная погрешность определения координат характерных точек границ земельного участка, м
	X	Y		
1	2	3	4	5
1	439009.22	3288986.99	-	-
2	438925.32	3289055.71	-	-
3	438913.68	3289041.49	-	-
4	438997.58	3288972.78	-	-
1	439009.22	3288986.99	-	-

полное наименование должности	подпись	инициалы, фамилия

М.П.

Земельный участок				
вид объекта недвижимости				
Лист № 14 раздела 4.2		Всего листов раздела 4.2: 117		Всего разделов: 8
Всего листов выписки: 227				
08.09.2022г. № КУВИ-001/2022-155665116				
Кадастровый номер:		38:31:000003:64		
Сведения о характерных точках границы части (частей) земельного участка				
Учетный номер части: 38:31:000003:64/36				
Система координат МСК-38, зона 3				
Номер точки	Координаты, м		Описание закрепления на местности	Средняя квадратичная погрешность определения координат характерных точек границ земельного участка, м
	X	Y		
1	2	3	4	5
1	438943.24	3289049.86	-	-
2	438939.01	3289053.17	-	-
3	438936.95	3289050.54	-	-
4	438941.18	3289047.22	-	-
1	438943.24	3289049.86	-	-

полное наименование должности	подпись	инициалы, фамилия

М.П.

Земельный участок				
вид объекта недвижимости				
Лист № 15 раздела 4.2		Всего листов раздела 4.2: 117		Всего разделов: 8
Всего листов выписки: 227				
08.09.2022г. № КУВИ-001/2022-155665116				
Кадастровый номер:		38:31:000003:64		
Сведения о характерных точках границы части (частей) земельного участка				
Учетный номер части: 38:31:000003:64/37				
Система координат МСК-38, зона 3				
Номер точки	Координаты, м		Описание закрепления на местности	Средняя квадратичная погрешность определения координат характерных точек границ земельного участка, м
	X	Y		
1	2	3	4	5
1	438935.54	3288955.6	-	-
2	438937.78	3288958.42	-	-
3	438936.53	3288959.41	-	-
4	438939.05	3288962.5	-	-
5	438937.73	3288972.74	-	-
6	438929.2	3288979.54	-	-
7	438918.61	3288978.71	-	-
8	438917.37	3288977.22	-	-
9	438916.43	3288977.89	-	-
10	438914.15	3288975.15	-	-
11	438914.97	3288974.41	-	-
12	438911.66	3288970.18	-	-
13	438913.24	3288959.29	-	-
14	438902.42	3288958.63	-	-
15	438901.14	3288957.1	-	-
16	438900.43	3288957.64	-	-
17	438898.15	3288954.9	-	-
18	438898.78	3288954.36	-	-
19	438895.71	3288950.41	-	-
20	438896.61	3288939.5	-	-
21	438904.88	3288932.91	-	-
22	438915.62	3288933.86	-	-
23	438917.74	3288936.44	-	-
24	438919.15	3288935.36	-	-
25	438921.47	3288938.3	-	-
26	438920.22	3288939.45	-	-
27	438922.05	3288941.88	-	-

полное наименование должности	подпись	инициалы, фамилия
-------------------------------	---------	-------------------

М.П.

Земельный участок				
вид объекта недвижимости				
Лист № 16 раздела 4.2		Всего листов раздела 4.2: 117		Всего разделов: 8
Всего листов выписки: 227				
08.09.2022г. № КУВИ-001/2022-155665116				
Кадастровый номер:			38:31:000003:64	
28	438921.38	3288952.83	-	-
29	438931.94	3288953.9	-	-
30	438934.13	3288956.64	-	-
1	438935.54	3288955.6	-	-

полное наименование должности	подпись	инициалы, фамилия

М.П.

Земельный участок			
вид объекта недвижимости			
Лист № 17 раздела 4.2	Всего листов раздела 4.2: 117	Всего разделов: 8	Всего листов выписки: 227
08.09.2022г. № КУВИ-001/2022-155665116			
Кадастровый номер:		38:31:000003:64	

Сведения о характерных точках границы части (частей) земельного участка				
Учетный номер части: 38:31:000003:64/38				
Система координат МСК-38, зона 3				
Номер точки	Координаты, м		Описание закрепления на местности	Средняя квадратичная погрешность определения координат характерных точек границ земельного участка, м
	X	Y		
1	2	3	4	5
1	438882.36	3288984.7	-	-
2	438893.47	3288985.48	-	-
3	438896.9	3288989.5	-	-
4	438897.64	3288988.92	-	-
5	438899.79	3288991.31	-	-
6	438898.93	3288992.05	-	-
7	438900.38	3288993.77	-	-
8	438899	3289004.77	-	-
9	438889.63	3289012.03	-	-
10	438879.61	3289009.62	-	-
11	438877.7	3289007.31	-	-
12	438876.37	3289008.27	-	-
13	438874.17	3289005.45	-	-
14	438875.34	3289004.42	-	-
15	438873.23	3289001.68	-	-
16	438874.14	3288991.33	-	-
17	438863.79	3288990.13	-	-
18	438861.47	3288987.27	-	-
19	438860.1	3288988.31	-	-
20	438857.74	3288985.41	-	-
21	438859.19	3288984.29	-	-
22	438856.83	3288981.32	-	-
23	438857.82	3288971.05	-	-
24	438866.2	3288964.3	-	-
25	438877.16	3288965.6	-	-
26	438880.39	3288969.47	-	-
27	438881.37	3288968.68	-	-

полное наименование должности	подпись	инициалы, фамилия
-------------------------------	---------	-------------------

М.П.

Земельный участок					
вид объекта недвижимости					
Лист № 18 раздела 4.2		Всего листов раздела 4.2: 117		Всего разделов: 8	Всего листов выписки: 227
08.09.2022г. № КУВИ-001/2022-155665116					
Кадастровый номер:			38:31:000003:64		
28	438883.23	3288970.91	-	-	
29	438882.33	3288971.74	-	-	
30	438883.74	3288973.7	-	-	
1	438882.36	3288984.7	-	-	

полное наименование должности	подпись	инициалы, фамилия

М.П.

Земельный участок			
вид объекта недвижимости			
Лист № 19 раздела 4.2	Всего листов раздела 4.2: 117	Всего разделов: 8	Всего листов выписки: 227
08.09.2022г. № КУВИ-001/2022-155665116			
Кадастровый номер:		38:31:000003:64	

Сведения о характерных точках границы части (частей) земельного участка				
Учетный номер части: 38:31:000003:64/39				
Система координат МСК-38, зона 3				
Номер точки	Координаты, м		Описание закрепления на местности	Средняя квадратичная погрешность определения координат характерных точек границ земельного участка, м
	X	Y		
1	2	3	4	5
1	438896.66	3289075.92	-	-
2	438895.85	3289075.91	-	-
3	438895.05	3289075.82	-	-
4	438894.24	3289075.67	-	-
5	438893.47	3289075.45	-	-
6	438892.71	3289075.16	-	-
7	438891.98	3289074.81	-	-
8	438891.28	3289074.4	-	-
9	438890.63	3289073.93	-	-
10	438890	3289073.41	-	-
11	438889.44	3289072.83	-	-
12	438888.92	3289072.21	-	-
13	438888.45	3289071.55	-	-
14	438888.05	3289070.84	-	-
15	438887.7	3289070.11	-	-
16	438887.43	3289069.35	-	-
17	438887.22	3289068.56	-	-
18	438887.08	3289067.77	-	-
19	438886.99	3289066.96	-	-
20	438886.99	3289066.15	-	-
21	438887.06	3289065.35	-	-
22	438887.19	3289064.54	-	-
23	438887.4	3289063.76	-	-
24	438887.67	3289063	-	-
25	438888	3289062.26	-	-
26	438888.4	3289061.55	-	-
27	438888.85	3289060.88	-	-

полное наименование должности	подпись	инициалы, фамилия
-------------------------------	---------	-------------------

М.П.

Земельный участок					
вид объекта недвижимости					
Лист № 20 раздела 4.2		Всего листов раздела 4.2: 117		Всего разделов: 8	Всего листов выписки: 227
08.09.2022г. № КУВИ-001/2022-155665116					
Кадастровый номер:			38:31:000003:64		
28	438889.36	3289060.25	-	-	
29	438889.93	3289059.67	-	-	
30	438890.53	3289059.14	-	-	
31	438891.19	3289058.66	-	-	
32	438891.89	3289058.24	-	-	
33	438892.61	3289057.88	-	-	
34	438893.37	3289057.58	-	-	
35	438894.14	3289057.36	-	-	
36	438894.94	3289057.2	-	-	
37	438895.74	3289057.11	-	-	
38	438896.55	3289057.08	-	-	
39	438897.36	3289057.13	-	-	
40	438898.16	3289057.25	-	-	
41	438898.96	3289057.43	-	-	
42	438899.72	3289057.69	-	-	
43	438900.47	3289058.01	-	-	
44	438901.18	3289058.39	-	-	
45	438901.87	3289058.83	-	-	
46	438902.5	3289059.32	-	-	
47	438903.1	3289059.88	-	-	
48	438903.64	3289060.47	-	-	
49	438904.13	3289061.12	-	-	
50	438904.57	3289061.81	-	-	
51	438904.94	3289062.53	-	-	
52	438905.25	3289063.27	-	-	
53	438905.5	3289064.04	-	-	
54	438905.67	3289064.84	-	-	
55	438905.78	3289065.63	-	-	
56	438905.83	3289066.44	-	-	
57	438905.8	3289067.25	-	-	
58	438905.69	3289068.06	-	-	
59	438905.52	3289068.85	-	-	
60	438905.29	3289069.63	-	-	

полное наименование должности	подпись	инициалы, фамилия
-------------------------------	---------	-------------------

М.П.

Земельный участок				
вид объекта недвижимости				
Лист № 21 раздела 4.2		Всего листов раздела 4.2: 117		Всего разделов: 8
Всего листов выписки: 227				
08.09.2022г. № КУВИ-001/2022-155665116				
Кадастровый номер:			38:31:000003:64	
61	438904.98	3289070.38	-	-
62	438904.62	3289071.11	-	-
63	438904.2	3289071.79	-	-
64	438903.71	3289072.44	-	-
65	438903.18	3289073.05	-	-
66	438902.59	3289073.6	-	-
67	438901.95	3289074.11	-	-
68	438901.28	3289074.56	-	-
69	438900.57	3289074.95	-	-
70	438899.83	3289075.28	-	-
71	438899.06	3289075.54	-	-
72	438898.27	3289075.73	-	-
73	438897.47	3289075.86	-	-
1	438896.66	3289075.92	-	-

полное наименование должности	подпись	инициалы, фамилия

М.П.

Земельный участок			
вид объекта недвижимости			
Лист № 22 раздела 4.2	Всего листов раздела 4.2: 117	Всего разделов: 8	Всего листов выписки: 227
08.09.2022г. № КУВИ-001/2022-155665116			
Кадастровый номер:		38:31:000003:64	

Сведения о характерных точках границы части (частей) земельного участка				
Учетный номер части: 38:31:000003:64/40				
Система координат МСК-38, зона 3				
Номер точки	Координаты, м		Описание закрепления на местности	Средняя квадратичная погрешность определения координат характерных точек границ земельного участка, м
	X	Y		
1	2	3	4	5
1	438880.75	3289055.76	-	0.3
2	438879.94	3289055.74	-	0.3
3	438879.13	3289055.66	-	0.3
4	438878.35	3289055.52	-	0.3
5	438877.56	3289055.3	-	0.3
6	438876.81	3289055.03	-	0.3
7	438876.08	3289054.69	-	0.3
8	438875.37	3289054.29	-	0.3
9	438874.71	3289053.84	-	0.3
10	438874.09	3289053.33	-	0.3
11	438873.51	3289052.76	-	0.3
12	438872.98	3289052.16	-	0.3
13	438872.5	3289051.51	-	0.3
14	438872.08	3289050.82	-	0.3
15	438871.71	3289050.1	-	0.3
16	438871.41	3289049.36	-	0.3
17	438871.18	3289048.58	-	0.3
18	438871.01	3289047.8	-	0.3
19	438870.89	3289046.99	-	0.3
20	438870.85	3289046.19	-	0.3
21	438870.88	3289045.38	-	0.3
22	438870.98	3289044.59	-	0.3
23	438871.15	3289043.79	-	0.3
24	438871.38	3289043.02	-	0.3
25	438871.67	3289042.27	-	0.3
26	438872.02	3289041.55	-	0.3
27	438872.43	3289040.85	-	0.3

полное наименование должности	подпись	инициалы, фамилия
-------------------------------	---------	-------------------

М.П.

Земельный участок					
вид объекта недвижимости					
Лист № 23 раздела 4.2		Всего листов раздела 4.2: 117		Всего разделов: 8	Всего листов выписки: 227
08.09.2022г. № КУВИ-001/2022-155665116					
Кадастровый номер:			38:31:000003:64		
28	438872.9	3289040.2	-	0.3	
29	438873.42	3289039.58	-	0.3	
30	438874	3289039.01	-	0.3	
31	438874.61	3289038.5	-	0.3	
32	438875.27	3289038.03	-	0.3	
33	438875.97	3289037.63	-	0.3	
34	438876.7	3289037.28	-	0.3	
35	438877.45	3289036.99	-	0.3	
36	438878.23	3289036.77	-	0.3	
37	438879.01	3289036.62	-	0.3	
38	438879.82	3289036.53	-	0.3	
39	438880.62	3289036.5	-	0.3	
40	438881.43	3289036.55	-	0.3	
41	438882.22	3289036.66	-	0.3	
42	438883.01	3289036.84	-	0.3	
43	438883.78	3289037.09	-	0.3	
44	438884.53	3289037.4	-	0.3	
45	438885.25	3289037.76	-	0.3	
46	438885.93	3289038.19	-	0.3	
47	438886.57	3289038.67	-	0.3	
48	438887.18	3289039.2	-	0.3	
49	438887.73	3289039.79	-	0.3	
50	438888.24	3289040.42	-	0.3	
51	438888.69	3289041.09	-	0.3	
52	438889.08	3289041.79	-	0.3	
53	438889.42	3289042.52	-	0.3	
54	438889.68	3289043.29	-	0.3	
55	438889.89	3289044.07	-	0.3	
56	438890.03	3289044.86	-	0.3	
57	438890.1	3289045.67	-	0.3	
58	438890.11	3289046.47	-	0.3	
59	438890.05	3289047.28	-	0.3	
60	438889.91	3289048.07	-	0.3	

полное наименование должности	подпись	инициалы, фамилия
-------------------------------	---------	-------------------

М.П.

Земельный участок				
вид объекта недвижимости				
Лист № 24 раздела 4.2		Всего листов раздела 4.2: 117		Всего разделов: 8
Всего листов выписки: 227				
08.09.2022г. № КУВИ-001/2022-155665116				
Кадастровый номер:			38:31:000003:64	
61	438889.72	3289048.86	-	0.3
62	438889.46	3289049.62	-	0.3
63	438889.13	3289050.35	-	0.3
64	438888.75	3289051.07	-	0.3
65	438888.31	3289051.74	-	0.3
66	438887.82	3289052.37	-	0.3
67	438887.26	3289052.97	-	0.3
68	438886.67	3289053.51	-	0.3
69	438886.03	3289054	-	0.3
70	438885.35	3289054.44	-	0.3
71	438884.64	3289054.82	-	0.3
72	438883.9	3289055.13	-	0.3
73	438883.13	3289055.39	-	0.3
74	438882.35	3289055.57	-	0.3
75	438881.55	3289055.69	-	0.3
1	438880.75	3289055.76	-	0.3

полное наименование должности	подпись	инициалы, фамилия

М.П.

Земельный участок				
вид объекта недвижимости				
Лист № 25 раздела 4.2		Всего листов раздела 4.2: 117		Всего разделов: 8
Всего листов выписки: 227				
08.09.2022г. № КУВИ-001/2022-155665116				
Кадастровый номер:		38:31:000003:64		
Сведения о характерных точках границы части (частей) земельного участка				
Учетный номер части: 38:31:000003:64/41				
Система координат МСК-38, зона 3				
Номер точки	Координаты, м		Описание закрепления на местности	Средняя квадратичная погрешность определения координат характерных точек границ земельного участка, м
	X	Y		
1	2	3	4	5
1	438817.19	3288900.06	-	-
2	438761.3	3288945.52	-	-
3	438753.58	3288936.02	-	-
4	438809.47	3288890.56	-	-
1	438817.19	3288900.06	-	-

полное наименование должности	подпись	инициалы, фамилия

М.П.

Земельный участок				
вид объекта недвижимости				
Лист № 26 раздела 4.2		Всего листов раздела 4.2: 117		Всего разделов: 8
Всего листов выписки: 227				
08.09.2022г. № КУВИ-001/2022-155665116				
Кадастровый номер:		38:31:000003:64		
Сведения о характерных точках границы части (частей) земельного участка				
Учетный номер части: 38:31:000003:64/42				
Система координат МСК-38, зона 3				
Номер точки	Координаты, м		Описание закрепления на местности	Средняя квадратичная погрешность определения координат характерных точек границ земельного участка, м
	X	Y		
1	2	3	4	5
1	438803.73	3288940.44	-	-
2	438809.57	3288947.68	-	-
3	438805.1	3288951.29	-	-
4	438809	3288956.14	-	-
5	438785.19	3288975.35	-	-
6	438781.43	3288970.7	-	-
7	438764.24	3288984.57	-	-
8	438758.24	3288977.13	-	-
1	438803.73	3288940.44	-	-

полное наименование должности	подпись	инициалы, фамилия

М.П.

Земельный участок				
вид объекта недвижимости				
Лист № 27 раздела 4.2		Всего листов раздела 4.2: 117		Всего разделов: 8
Всего листов выписки: 227				
08.09.2022г. № КУВИ-001/2022-155665116				
Кадастровый номер:			38:31:000003:64	
Сведения о характерных точках границы части (частей) земельного участка				
Учетный номер части: 38:31:000003:64/43				
Система координат МСК-38, зона 3				
Номер точки	Координаты, м		Описание закрепления на местности	Средняя квадратичная погрешность определения координат характерных точек границ земельного участка, м
	X	Y		
1	2	3	4	5
1	438877.34	3288900.29	-	-
2	438840.07	3288930.4	-	-
3	438832.41	3288920.91	-	-
4	438869.67	3288890.8	-	-
1	438877.34	3288900.29	-	-

полное наименование должности	подпись	инициалы, фамилия

М.П.

Земельный участок				
вид объекта недвижимости				
Лист № 28 раздела 4.2		Всего листов раздела 4.2: 117		Всего разделов: 8
Всего листов выписки: 227				
08.09.2022г. № КУВИ-001/2022-155665116				
Кадастровый номер:		38:31:000003:64		
Сведения о характерных точках границы части (частей) земельного участка				
Учетный номер части: 38:31:000003:64/44				
Система координат МСК-38, зона 3				
Номер точки	Координаты, м		Описание закрепления на местности	Средняя квадратичная погрешность определения координат характерных точек границ земельного участка, м
	X	Y		
1	2	3	4	5
1	438854.45	3288859.47	-	-
2	438866.24	3288873.43	-	-
3	438858.59	3288879.88	-	-
4	438846.81	3288865.92	-	-
1	438854.45	3288859.47	-	-

полное наименование должности	подпись	инициалы, фамилия

М.П.

Земельный участок				
вид объекта недвижимости				
Лист № 29 раздела 4.2		Всего листов раздела 4.2: 117		Всего разделов: 8
Всего листов выписки: 227				
08.09.2022г. № КУВИ-001/2022-155665116				
Кадастровый номер:		38:31:000003:64		
Сведения о характерных точках границы части (частей) земельного участка				
Учетный номер части: 38:31:000003:64/45				
Система координат МСК-38, зона 3				
Номер точки	Координаты, м		Описание закрепления на местности	Средняя квадратичная погрешность определения координат характерных точек границ земельного участка, м
	X	Y		
1	2	3	4	5
1	438831.36	3288850.3	-	-
2	438851.14	3288874.48	-	-
3	438836.07	3288886.82	-	-
4	438826.85	3288875.55	-	-
5	438826.75	3288875.63	-	-
6	438816.18	3288862.72	-	-
1	438831.36	3288850.3	-	-

полное наименование должности	подпись	инициалы, фамилия

М.П.

Земельный участок				
вид объекта недвижимости				
Лист № 30 раздела 4.2		Всего листов раздела 4.2: 117		Всего разделов: 8
Всего листов выписки: 227				
08.09.2022г. № КУВИ-001/2022-155665116				
Кадастровый номер:			38:31:000003:64	
Сведения о характерных точках границы части (частей) земельного участка				
Учетный номер части: 38:31:000003:64/46				
Система координат МСК-38, зона 3				
Номер точки	Координаты, м		Описание закрепления на местности	Средняя квадратичная погрешность определения координат характерных точек границ земельного участка, м
	X	Y		
1	2	3	4	5
1	438815.88	3288830.23	-	-
2	438778.59	3288860.7	-	-
3	438770.83	3288851.43	-	-
4	438808.19	3288820.9	-	-
1	438815.88	3288830.23	-	-

полное наименование должности	подпись	инициалы, фамилия

М.П.

Земельный участок				
вид объекта недвижимости				
Лист № 31 раздела 4.2		Всего листов раздела 4.2: 117		Всего разделов: 8
Всего листов выписки: 227				
08.09.2022г. № КУВИ-001/2022-155665116				
Кадастровый номер:		38:31:000003:64		
Сведения о характерных точках границы части (частей) земельного участка				
Учетный номер части: 38:31:000003:64/47				
Система координат МСК-38, зона 3				
Номер точки	Координаты, м		Описание закрепления на местности	Средняя квадратичная погрешность определения координат характерных точек границ земельного участка, м
	X	Y		
1	2	3	4	5
1	439052.47	3288231.72	-	-
2	439060.55	3288241.94	-	-
3	439052.41	3288248.37	-	-
4	439047.48	3288242.14	-	-
5	439047.52	3288242.1	-	-
6	439044.37	3288238.12	-	-
1	439052.47	3288231.72	-	-

полное наименование должности	подпись	инициалы, фамилия

М.П.

Земельный участок			
вид объекта недвижимости			
Лист № 32 раздела 4.2	Всего листов раздела 4.2: 117	Всего разделов: 8	Всего листов выписки: 227
08.09.2022г. № КУВИ-001/2022-155665116			
Кадастровый номер:		38:31:000003:64	

Сведения о характерных точках границы части (частей) земельного участка				
Учетный номер части: 38:31:000003:64/48				
Система координат МСК-38, зона 3				
Номер точки	Координаты, м		Описание закрепления на местности	Средняя квадратичная погрешность определения координат характерных точек границ земельного участка, м
	X	Y		
1	2	3	4	5
1	439365.14	3288988.87	-	-
2	439367.9	3288992.29	-	-
3	439365.24	3288994.46	-	-
4	439362.31	3288990.94	-	-
5	439352.21	3288978.58	-	-
6	439344.62	3288984.79	-	-
7	439343.42	3288984.74	-	-
8	439336.89	3288977.31	-	-
9	439337.17	3288975.71	-	-
10	439344.75	3288969.26	-	-
11	439289.19	3288900.92	-	-
12	439281.21	3288907.54	-	-
13	439280.41	3288907.48	-	-
14	439274.11	3288899.65	-	-
15	439274.24	3288898.53	-	-
16	439281.99	3288892.07	-	-
17	439248.96	3288851.84	-	-
18	439251.58	3288849.73	-	-
1	439365.14	3288988.87	-	-

полное наименование должности	подпись	инициалы, фамилия
-------------------------------	---------	-------------------

М.П.

Земельный участок				
вид объекта недвижимости				
Лист № 33 раздела 4.2		Всего листов раздела 4.2: 117		Всего разделов: 8
Всего листов выписки: 227				
08.09.2022г. № КУВИ-001/2022-155665116				
Кадастровый номер:		38:31:000003:64		
Сведения о характерных точках границы части (частей) земельного участка				
Учетный номер части: 38:31:000003:64/49				
Система координат МСК-38, зона 3				
Номер точки	Координаты, м		Описание закрепления на местности	Средняя квадратичная погрешность определения координат характерных точек границ земельного участка, м
	X	Y		
1	2	3	4	5
1	439244.67	3288847.04	-	-
2	439248.03	3288844.31	-	-
3	439220.29	3288810.21	-	-
4	439189.66	3288834.14	-	-
5	439192.52	3288837.74	-	-
6	439219.65	3288816.11	-	-
1	439244.67	3288847.04	-	-

полное наименование должности	подпись	инициалы, фамилия

М.П.

Земельный участок				
вид объекта недвижимости				
Лист № 34 раздела 4.2		Всего листов раздела 4.2: 117		Всего разделов: 8
Всего листов выписки: 227				
08.09.2022г. № КУВИ-001/2022-155665116				
Кадастровый номер:		38:31:000003:64		
Сведения о характерных точках границы части (частей) земельного участка				
Учетный номер части: 38:31:000003:64/50				
Система координат МСК-38, зона 3				
Номер точки	Координаты, м		Описание закрепления на местности	Средняя квадратичная погрешность определения координат характерных точек границ земельного участка, м
	X	Y		
1	2	3	4	5
1	439333.89	3289012.49	-	-
2	439330.45	3289015.18	-	-
3	439249.27	3288915.85	-	-
4	439247.86	3288914.29	-	-
5	439238.26	3288902.71	-	-
6	439228.88	3288910.73	-	-
7	439227.55	3288908.68	-	-
8	439236.85	3288900.83	-	-
9	439217.72	3288877.26	-	-
10	439221.01	3288874.57	-	-
1	439333.89	3289012.49	-	-

полное наименование должности	подпись	инициалы, фамилия

М.П.

Земельный участок			
вид объекта недвижимости			
Лист № 35 раздела 4.2	Всего листов раздела 4.2: 117	Всего разделов: 8	Всего листов выписки: 227
08.09.2022г. № КУВИ-001/2022-155665116			
Кадастровый номер:		38:31:000003:64	

Сведения о характерных точках границы части (частей) земельного участка				
Учетный номер части: 38:31:000003:64/51				
Система координат МСК-38, зона 3				
Номер точки	Координаты, м		Описание закрепления на местности	Средняя квадратичная погрешность определения координат характерных точек границ земельного участка, м
	X	Y		
1	2	3	4	5
1	438875.97	3288459.73	-	-
2	438818.24	3288506.64	-	-
3	438810.32	3288496.49	-	-
4	438809.58	3288497.11	-	-
5	438817.38	3288507.34	-	-
6	438804.07	3288518.23	-	-
7	438796.43	3288508.07	-	-
8	438795.53	3288508.54	-	-
9	438803.29	3288518.89	-	-
10	438612.75	3288674.6	-	-
11	438614.62	3288676.97	-	-
12	438549.05	3288730.02	-	-
13	438617.03	3288813.46	-	-
14	438616.35	3288814.06	-	-
15	438627.7	3288828.34	-	-
16	438609.14	3288843.13	-	-
17	438610.92	3288845.44	-	-
18	438629.56	3288830.57	-	-
19	438637.22	3288840.08	-	-
20	438713.25	3288778.66	-	-
21	438723.02	3288790.8	-	-
22	438736.8	3288779.68	-	-
23	438742.68	3288787	-	-
24	438739.06	3288789.94	-	-
25	438739.93	3288791.04	-	-
26	438744.88	3288786.96	-	-
27	438744.05	3288785.9	-	-

полное наименование должности	подпись	инициалы, фамилия
-------------------------------	---------	-------------------

М.П.

Земельный участок				
вид объекта недвижимости				
Лист № 36 раздела 4.2		Всего листов раздела 4.2: 117		Всего разделов: 8
Всего листов выписки: 227				
08.09.2022г. № КУВИ-001/2022-155665116				
Кадастровый номер:			38:31:000003:64	
28	438750.35	3288780.81	-	-
29	438749.61	3288779.87	-	-
30	438743.39	3288785.04	-	-
31	438738.05	3288778.67	-	-
32	438743.69	3288774.03	-	-
33	438744.35	3288774.81	-	-
34	438861.63	3288678.38	-	-
35	438862.29	3288679.24	-	-
36	438888.32	3288658.09	-	-
37	438889.44	3288659.58	-	-
38	438890.12	3288659.56	-	-
39	438893.57	3288656.78	-	-
40	438893.63	3288656.18	-	-
41	438892.47	3288654.65	-	-
42	438978.27	3288585.53	-	-
43	438973.19	3288579.38	-	-
44	438906.96	3288632.93	-	-
45	438905.82	3288633.84	-	-
46	438857.24	3288673.02	-	-
47	438858.52	3288674.66	-	-
48	438746.12	3288766.32	-	-
49	438744.82	3288767.28	-	-
50	438723.8	3288784.22	-	-
51	438706.83	3288763.48	-	-
52	438703.39	3288766.37	-	-
53	438710.02	3288774.83	-	-
54	438637.96	3288833.38	-	-
55	438619.79	3288811.23	-	-
56	438618.93	3288811.93	-	-
57	438604.64	3288794.2	-	-
58	438552.84	3288730.48	-	-
59	438571.32	3288715.49	-	-
60	438571.94	3288716.15	-	-

полное наименование должности	подпись	инициалы, фамилия
-------------------------------	---------	-------------------

М.П.

Земельный участок					
вид объекта недвижимости					
Лист № 37 раздела 4.2		Всего листов раздела 4.2: 117		Всего разделов: 8	Всего листов выписки: 227
08.09.2022г. № КУВИ-001/2022-155665116					
Кадастровый номер:			38:31:000003:64		
61	438572.54	3288716.33	-	-	
62	438574.73	3288714.59	-	-	
63	438574.88	3288714.11	-	-	
64	438574.29	3288712.96	-	-	
65	438585.02	3288704.39	-	-	
66	438585.31	3288704.74	-	-	
67	438616.24	3288678.91	-	-	
68	438618.21	3288681.22	-	-	
69	438639.91	3288663.36	-	-	
70	438652.13	3288678.67	-	-	
71	438653.51	3288677.63	-	-	
72	438641.32	3288662.28	-	-	
73	438833.75	3288505.31	-	-	
74	438844.24	3288518.25	-	-	
75	438845.42	3288517.42	-	-	
76	438835.02	3288504.3	-	-	
77	438866.91	3288478.14	-	-	
78	438877.52	3288491.53	-	-	
79	438878.66	3288490.62	-	-	
80	438867.93	3288477.31	-	-	
81	438881.36	3288466.38	-	-	
82	438908.02	3288499.3	-	-	
83	438905.36	3288501.38	-	-	
84	438904.55	3288504.04	-	-	
85	438905.17	3288506.26	-	-	
86	438912.38	3288515.11	-	-	
87	438913.93	3288516.11	-	-	
88	438916.97	3288516.18	-	-	
89	438919.95	3288514.02	-	-	
90	438941.27	3288540.04	-	-	
91	438931.99	3288547.62	-	-	
92	438932.41	3288548.09	-	-	
93	438941.81	3288540.67	-	-	

полное наименование должности	подпись	инициалы, фамилия
-------------------------------	---------	-------------------

М.П.

Земельный участок					
вид объекта недвижимости					
Лист № 38 раздела 4.2		Всего листов раздела 4.2: 117		Всего разделов: 8	Всего листов выписки: 227
08.09.2022г. № КУВИ-001/2022-155665116					
Кадастровый номер:			38:31:000003:64		
94	438947.97	3288547.98	-	-	
95	438938.74	3288555.8	-	-	
96	438939.53	3288556.9	-	-	
97	438948.84	3288549.08	-	-	
98	438958.86	3288561.49	-	-	
99	438954.95	3288564.72	-	-	
100	438946.4	3288565.19	-	-	
101	438947.11	3288566.25	-	-	
102	438955.7	3288565.86	-	-	
103	438959.65	3288562.47	-	-	
104	438973.14	3288579.1	-	-	
105	438978.28	3288585.33	-	-	
106	438990.95	3288600.9	-	-	
107	438981.52	3288608.68	-	-	
108	438982.43	3288609.9	-	-	
109	438992.02	3288602.12	-	-	
110	439129.72	3288771.12	-	-	
111	439123.86	3288776.24	-	-	
112	439123.98	3288778.04	-	-	
113	439128.13	3288783.21	-	-	
114	439129.49	3288783.45	-	-	
115	439135.68	3288778.32	-	-	
116	439213	3288872.75	-	-	
117	439217.62	3288869.02	-	-	
118	439192.52	3288837.74	-	-	
119	439189.66	3288834.14	-	-	
120	439141.4	3288775.32	-	-	
121	439077.81	3288697.52	-	-	
122	439010.49	3288614.65	-	-	
123	439009.62	3288613.64	-	-	
124	438972.44	3288568.02	-	-	
125	438971.94	3288567.37	-	-	
126	438964.52	3288558.41	-	-	

полное наименование должности		подпись	инициалы, фамилия
-------------------------------	--	---------	-------------------

М.П.

Земельный участок				
вид объекта недвижимости				
Лист № 39 раздела 4.2		Всего листов раздела 4.2: 117		Всего разделов: 8
Всего листов выписки: 227				
08.09.2022г. № КУВИ-001/2022-155665116				
Кадастровый номер:			38:31:000003:64	
127	438963.69	3288557.38	-	-
128	438930.26	3288516.34	-	-
129	438928.52	3288514.11	-	-
130	438896.05	3288474.08	-	-
131	438895.14	3288472.99	-	-
132	438884.04	3288459.31	-	-
133	438842.27	3288408.03	-	-
134	438837.46	3288411.95	-	-
135	438840.28	3288415.85	-	-
1	438875.97	3288459.73	-	-

полное наименование должности	подпись	инициалы, фамилия

М.П.

Земельный участок			
вид объекта недвижимости			
Лист № 40 раздела 4.2	Всего листов раздела 4.2: 117	Всего разделов: 8	Всего листов выписки: 227
08.09.2022г. № КУВИ-001/2022-155665116			
Кадастровый номер:		38:31:000003:64	

Сведения о характерных точках границы части (частей) земельного участка				
Учетный номер части: 38:31:000003:64/52				
Система координат МСК-38, зона 3				
Номер точки	Координаты, м		Описание закрепления на местности	Средняя квадратичная погрешность определения координат характерных точек границ земельного участка, м
	X	Y		
1	2	3	4	5
1	438786.98	3288772.45	-	-
2	438821.6	3288815.27	-	-
3	438855.48	3288787.13	-	-
4	438854.49	3288785.92	-	-
5	438854.59	3288784.99	-	-
6	438856.27	3288783.63	-	-
7	438857.31	3288783.56	-	-
8	438858.47	3288784.71	-	-
9	438893.38	3288756.78	-	-
10	438888.62	3288751.02	-	-
11	438888.34	3288751.15	-	-
12	438849.92	3288704.03	-	-
13	438846.13	3288707.05	-	-
14	438845.05	3288705.6	-	-
15	438853.78	3288698.64	-	-
16	438854.89	3288699.93	-	-
17	438851.22	3288702.99	-	-
18	438895.45	3288756.28	-	-
19	438895.63	3288757.03	-	-
20	438895.32	3288757.64	-	-
21	438853.27	3288791.44	-	-
22	438822.84	3288816.76	-	-
23	438855.1	3288856.77	-	-
24	438853.53	3288857.97	-	-
25	438841.85	3288843.33	-	-
26	438839.15	3288845.44	-	-
27	438838.46	3288845.34	-	-

полное наименование должности	подпись	инициалы, фамилия
-------------------------------	---------	-------------------

М.П.

Земельный участок					
вид объекта недвижимости					
Лист № 41 раздела 4.2		Всего листов раздела 4.2: 117		Всего разделов: 8	Всего листов выписки: 227
08.09.2022г. № КУВИ-001/2022-155665116					
Кадастровый номер:			38:31:000003:64		
28	438835.86	3288842.17	-	-	
29	438835.92	3288841.53	-	-	
30	438838.62	3288839.26	-	-	
31	438785.65	3288773.52	-	-	
1	438786.98	3288772.45	-	-	

полное наименование должности	подпись	инициалы, фамилия

М.П.

Земельный участок				
вид объекта недвижимости				
Лист № 42 раздела 4.2		Всего листов раздела 4.2: 117		Всего разделов: 8
Всего листов выписки: 227				
08.09.2022г. № КУВИ-001/2022-155665116				
Кадастровый номер:		38:31:000003:64		
Сведения о характерных точках границы части (частей) земельного участка				
Учетный номер части: 38:31:000003:64/53				
Система координат МСК-38, зона 3				
Номер точки	Координаты, м		Описание закрепления на местности	Средняя квадратичная погрешность определения координат характерных точек границ земельного участка, м
	X	Y		
1	2	3	4	5
1	439164.85	3288986.34	-	-
2	439167.33	3288989.39	-	-
3	439047.66	3289087.49	-	-
4	439057.51	3289099.55	-	-
5	439054.38	3289102.11	-	-
6	439039.44	3289083.96	-	-
7	439033.45	3289088.72	-	-
8	439032.75	3289087.9	-	-
9	439038.62	3289083.1	-	-
10	439009.19	3289047.17	-	-
11	439012.24	3289044.65	-	-
12	439021.88	3289056.27	-	-
13	439023.21	3289055.27	-	-
14	439024.22	3289055.32	-	-
15	439025.75	3289057.24	-	-
16	439025.42	3289058.29	-	-
17	439024.28	3289059.24	-	-
18	439044.85	3289084.05	-	-
1	439164.85	3288986.34	-	-

полное наименование должности		подпись	инициалы, фамилия
-------------------------------	--	---------	-------------------

М.П.

Земельный участок			
вид объекта недвижимости			
Лист № 43 раздела 4.2	Всего листов раздела 4.2: 117	Всего разделов: 8	Всего листов выписки: 227
08.09.2022г. № КУВИ-001/2022-155665116			
Кадастровый номер:		38:31:000003:64	

Сведения о характерных точках границы части (частей) земельного участка				
Учетный номер части: 38:31:000003:64/54				
Система координат МСК-38, зона 3				
Номер точки	Координаты, м		Описание закрепления на местности	Средняя квадратичная погрешность определения координат характерных точек границ земельного участка, м
	X	Y		
1	2	3	4	5
1	438757.43	3288825.99	-	-
2	438739.56	3288842.76	-	-
3	438728.4	3288854.51	-	-
4	438720.28	3288863.18	-	-
5	438711.9	3288871.53	-	-
6	438703.43	3288879.28	-	-
7	438694.64	3288886.8	-	-
8	438637.15	3288933.89	-	-
9	438636.19	3288932.67	-	-
10	438668.72	3288906.08	-	-
11	438698.02	3288881.83	-	-
12	438706.58	3288874.23	-	-
13	438710.79	3288870.28	-	-
14	438719.12	3288861.97	-	-
15	438731.18	3288849.15	-	-
16	438738.49	3288841.35	-	-
17	438717.11	3288859.94	-	-
18	438708.77	3288867.97	-	-
19	438699.7	3288875.86	-	-
20	438666.48	3288903.38	-	-
21	438633.92	3288929.88	-	-
22	438632.96	3288928.66	-	-
23	438665.57	3288902.08	-	-
24	438698.7	3288874.61	-	-
25	438707.65	3288866.84	-	-
26	438715.99	3288858.65	-	-
27	438738.23	3288839.4	-	-

полное наименование должности	подпись	инициалы, фамилия
-------------------------------	---------	-------------------

М.П.

Земельный участок					
вид объекта недвижимости					
Лист № 44 раздела 4.2		Всего листов раздела 4.2: 117		Всего разделов: 8	Всего листов выписки: 227
08.09.2022г. № КУВИ-001/2022-155665116					
Кадастровый номер:			38:31:000003:64		
28	438756.35	3288824.66	-	-	
29	438811.48	3288779.06	-	-	
30	438879.98	3288723.25	-	-	
31	438938.15	3288676.17	-	-	
32	438950.01	3288666.48	-	-	
33	438954.38	3288662.44	-	-	
34	438959.48	3288657.26	-	-	
35	438963.39	3288652.75	-	-	
36	438971.29	3288642.85	-	-	
37	438977.31	3288634.73	-	-	
38	438984.16	3288624.86	-	-	
39	438987.3	3288619.73	-	-	
40	438992.93	3288609.21	-	-	
41	439139.04	3288328.65	-	-	
42	439140.25	3288329.68	-	-	
43	439080.27	3288444.98	-	-	
44	439038.42	3288525.59	-	-	
45	438999.95	3288599.36	-	-	
46	438991.58	3288615.29	-	-	
47	438988.68	3288620.49	-	-	
48	438985.46	3288625.74	-	-	
49	438982.2	3288630.71	-	-	
50	438978.62	3288635.85	-	-	
51	438972.55	3288643.78	-	-	
52	438964.23	3288653.97	-	-	
53	438959.61	3288659.22	-	-	
54	438955.33	3288663.58	-	-	
55	438950.84	3288667.78	-	-	
56	438939.06	3288677.34	-	-	
57	438893.03	3288714.81	-	-	
58	438832.01	3288764.37	-	-	
59	438812.4	3288780.36	-	-	
60	438791.64	3288799.61	-	-	

полное наименование должности	подпись	инициалы, фамилия
-------------------------------	---------	-------------------

М.П.

Земельный участок				
вид объекта недвижимости				
Лист № 45 раздела 4.2		Всего листов раздела 4.2: 117		Всего разделов: 8
Всего листов выписки: 227				
08.09.2022г. № КУВИ-001/2022-155665116				
Кадастровый номер:			38:31:000003:64	
61	438782.55	3288809.62	-	-
62	438774.8	3288818.71	-	-
63	438767.77	3288827.95	-	-
64	438761.24	3288837.97	-	-
65	438755.35	3288847.89	-	-
66	438749.96	3288858.44	-	-
67	438745.45	3288869.29	-	-
68	438741.36	3288880.69	-	-
69	438730.12	3288914.52	-	-
70	438719.71	3288940.57	-	-
71	438716.57	3288945.54	-	-
72	438713.02	3288950.6	-	-
73	438691.65	3288976.79	-	-
74	438683.95	3288984.92	-	-
75	438674.9	3288993.25	-	-
76	438642.18	3289019.92	-	-
77	438586.21	3289065.42	-	-
78	438585.25	3289064.24	-	-
79	438641.07	3289018.83	-	-
80	438673.91	3288992	-	-
81	438682.88	3288983.75	-	-
82	438691.04	3288974.81	-	-
83	438711.84	3288949.63	-	-
84	438715.23	3288944.74	-	-
85	438718.25	3288939.81	-	-
86	438728.47	3288914.05	-	-
87	438739.79	3288880.13	-	-
88	438743.95	3288868.69	-	-
89	438748.49	3288857.64	-	-
90	438753.89	3288847.09	-	-
91	438759.85	3288837.01	-	-
92	438766.46	3288827.1	-	-
93	438773.53	3288817.75	-	-

полное наименование должности	подпись	инициалы, фамилия
-------------------------------	---------	-------------------

М.П.

Земельный участок				
вид объекта недвижимости				
Лист № 46 раздела 4.2		Всего листов раздела 4.2: 117		Всего разделов: 8
Всего листов выписки: 227				
08.09.2022г. № КУВИ-001/2022-155665116				
Кадастровый номер:			38:31:000003:64	
94	438781.2	3288808.46	-	-
95	438790.49	3288798.44	-	-
1	438757.43	3288825.99	-	-

полное наименование должности	подпись	инициалы, фамилия

М.П.

Земельный участок			
вид объекта недвижимости			
Лист № 47 раздела 4.2	Всего листов раздела 4.2: 117	Всего разделов: 8	Всего листов выписки: 227
08.09.2022г. № КУВИ-001/2022-155665116			
Кадастровый номер:		38:31:000003:64	

Сведения о характерных точках границы части (частей) земельного участка				
Учетный номер части: 38:31:000003:64/59				
Система координат МСК-38, зона 3				
Номер точки	Координаты, м		Описание закрепления на местности	Средняя квадратичная погрешность определения координат характерных точек границ земельного участка, м
	X	Y		
1	2	3	4	5
1	438629.54	3288581.06	-	-
2	438712.33	3288513.85	-	-
3	438710.38	3288511.47	-	-
4	438710.52	3288510.62	-	-
5	438714.2	3288507.76	-	-
6	438714.88	3288507.86	-	-
7	438716.63	3288510.22	-	-
8	438763.44	3288472.13	-	-
9	438761.58	3288469.9	-	-
10	438761.48	3288469.02	-	-
11	438764.85	3288466.41	-	-
12	438765.93	3288466.54	-	-
13	438767.59	3288468.81	-	-
14	438814.87	3288430.27	-	-
15	438813.13	3288428.04	-	-
16	438813.26	3288427.03	-	-
17	438816.43	3288424.26	-	-
18	438817.27	3288424.36	-	-
19	438819.18	3288426.79	-	-
20	438837.46	3288411.95	-	-
21	438840.28	3288415.85	-	-
22	438716.84	3288516.45	-	-
23	438630.26	3288586.92	-	-
24	438551.59	3288650.93	-	-
25	438551.17	3288650.38	-	-
26	438458.72	3288725.33	-	-
27	438381.09	3288630.18	-	-

полное наименование должности	подпись	инициалы, фамилия
-------------------------------	---------	-------------------

М.П.

Земельный участок					
вид объекта недвижимости					
Лист № 48 раздела 4.2		Всего листов раздела 4.2: 117		Всего разделов: 8	Всего листов выписки: 227
08.09.2022г. № КУВИ-001/2022-155665116					
Кадастровый номер:			38:31:000003:64		
28	438329.74	3288671.84	-	-	
29	438328.53	3288670.27	-	-	
30	438381.46	3288627.37	-	-	
31	438423.27	3288678.6	-	-	
32	438458.09	3288721.38	-	-	
33	438581.44	3288620.46	-	-	
34	438625.55	3288584.25	-	-	
35	438542.84	3288483.08	-	-	
36	438513.99	3288506.51	-	-	
37	438511.13	3288502.91	-	-	
38	438544.01	3288476.2	-	-	
1	438629.54	3288581.06	-	-	

полное наименование должности	подпись	инициалы, фамилия

М.П.

Земельный участок			
вид объекта недвижимости			
Лист № 49 раздела 4.2	Всего листов раздела 4.2: 117	Всего разделов: 8	Всего листов выписки: 227
08.09.2022г. № КУВИ-001/2022-155665116			
Кадастровый номер:		38:31:000003:64	

Сведения о характерных точках границы части (частей) земельного участка				
Учетный номер части: 38:31:000003:64/60				
Система координат МСК-38, зона 3				
Номер точки	Координаты, м		Описание закрепления на местности	Средняя квадратичная погрешность определения координат характерных точек границ земельного участка, м
	X	Y		
1	2	3	4	5
1	438843.15	3288395.53	-	-
2	438843.28	3288396.56	-	-
3	438865.12	3288422.85	-	-
4	438871.5	3288430.6	-	-
5	438910.41	3288478.11	-	-
6	438931.03	3288503.55	-	-
7	438933.49	3288505.77	-	-
8	438935.98	3288507.74	-	-
9	438937.65	3288508.3	-	-
10	438945.56	3288517.82	-	-
11	438945.28	3288518.61	-	-
12	438945.63	3288520.92	-	-
13	438950.89	3288527.66	-	-
14	439000.13	3288588.69	-	-
15	439005.23	3288595.07	-	-
16	439007.26	3288596.22	-	-
17	439009.61	3288597.15	-	-
18	439009.82	3288597.18	-	-
19	439016.5	3288605.12	-	-
20	439016.1	3288606.46	-	-
21	439016.3	3288607.81	-	-
22	439017.02	3288609.19	-	-
23	439041.33	3288639.3	-	-
24	439136.23	3288756.26	-	-
25	439187.04	3288817.53	-	-
26	439212.14	3288848.61	-	-
27	439206.63	3288853.08	-	-

полное наименование должности	подпись	инициалы, фамилия
-------------------------------	---------	-------------------

М.П.

Земельный участок					
вид объекта недвижимости					
Лист № 50 раздела 4.2		Всего листов раздела 4.2: 117		Всего разделов: 8	Всего листов выписки: 227
08.09.2022г. № КУВИ-001/2022-155665116					
Кадастровый номер:			38:31:000003:64		
28	439198.48	3288843.1	-	-	
29	439198.57	3288841.22	-	-	
30	439096.93	3288717.8	-	-	
31	439043.03	3288651.57	-	-	
32	438997.49	3288594.44	-	-	
33	438982.41	3288577.17	-	-	
34	438980.49	3288575.5	-	-	
35	438978.62	3288574.67	-	-	
36	438978.57	3288574.67	-	-	
37	438974.16	3288569.3	-	-	
38	438974.19	3288568.87	-	-	
39	438973.51	3288567.41	-	-	
40	438945.53	3288531.89	-	-	
41	438943.14	3288529.55	-	-	
42	438942.11	3288529.12	-	-	
43	438932.45	3288517.29	-	-	
44	438932.47	3288516.92	-	-	
45	438931.9	3288515.13	-	-	
46	438926.02	3288507.77	-	-	
47	438867.88	3288435.98	-	-	
48	438840.48	3288402.48	-	-	
49	438838.93	3288401.24	-	-	
50	438836.36	3288401.15	-	-	
51	438836.28	3288401.18	-	-	
1	438843.15	3288395.53	-	-	

полное наименование должности	подпись	инициалы, фамилия

М.П.

Земельный участок				
вид объекта недвижимости				
Лист № 51 раздела 4.2		Всего листов раздела 4.2: 117		Всего разделов: 8
Всего листов выписки: 227				
08.09.2022г. № КУВИ-001/2022-155665116				
Кадастровый номер:		38:31:000003:64		
Сведения о характерных точках границы части (частей) земельного участка				
Учетный номер части: 38:31:000003:64/61				
Система координат МСК-38, зона 3				
Номер точки	Координаты, м		Описание закрепления на местности	Средняя квадратичная погрешность определения координат характерных точек границ земельного участка, м
	X	Y		
1	2	3	4	5
1	439022.13	3288923.34	-	-
2	439009.84	3288933.28	-	-
3	439005.65	3288928.11	-	-
4	439017.95	3288918.18	-	-
1	439022.13	3288923.34	-	-

полное наименование должности	подпись	инициалы, фамилия

М.П.

Земельный участок				
вид объекта недвижимости				
Лист № 52 раздела 4.2		Всего листов раздела 4.2: 117		Всего разделов: 8
Всего листов выписки: 227				
08.09.2022г. № КУВИ-001/2022-155665116				
Кадастровый номер:		38:31:000003:64		
Сведения о характерных точках границы части (частей) земельного участка				
Учетный номер части: 38:31:000003:64/62				
Система координат МСК-38, зона 3				
Номер точки	Координаты, м		Описание закрепления на местности	Средняя квадратичная погрешность определения координат характерных точек границ земельного участка, м
	X	Y		
1	2	3	4	5
1	438947.64	3288364.98	-	-
2	438933.16	3288376.82	-	-
3	438929.13	3288371.89	-	-
4	438943.61	3288360.05	-	-
1	438947.64	3288364.98	-	-

полное наименование должности	подпись	инициалы, фамилия

М.П.

Земельный участок				
вид объекта недвижимости				
Лист № 53 раздела 4.2		Всего листов раздела 4.2: 117		Всего разделов: 8
Всего листов выписки: 227				
08.09.2022г. № КУВИ-001/2022-155665116				
Кадастровый номер:			38:31:000003:64	
Сведения о характерных точках границы части (частей) земельного участка				
Учетный номер части: 38:31:000003:64/63				
Система координат МСК-38, зона 3				
Номер точки	Координаты, м		Описание закрепления на местности	Средняя квадратичная погрешность определения координат характерных точек границ земельного участка, м
	X	Y		
1	2	3	4	5
1	439062.31	3288442.35	-	-
2	439070.61	3288452.57	-	-
3	439041.88	3288475.89	-	-
4	439033.58	3288465.66	-	-
1	439062.31	3288442.35	-	-

полное наименование должности	подпись	инициалы, фамилия

М.П.

Земельный участок				
вид объекта недвижимости				
Лист № 54 раздела 4.2		Всего листов раздела 4.2: 117		Всего разделов: 8
Всего листов выписки: 227				
08.09.2022г. № КУВИ-001/2022-155665116				
Кадастровый номер:		38:31:000003:64		
Сведения о характерных точках границы части (частей) земельного участка				
Учетный номер части: 38:31:000003:64/64				
Система координат МСК-38, зона 3				
Номер точки	Координаты, м		Описание закрепления на местности	Средняя квадратичная погрешность определения координат характерных точек границ земельного участка, м
	X	Y		
1	2	3	4	5
1	439042.05	3288683.13	-	-
2	439043.88	3288682.84	-	-
3	439050.58	3288690.98	-	-
4	439049.92	3288693	-	-
5	439032.62	3288707.16	-	-
6	439030.55	3288707.53	-	-
7	439023.59	3288698.84	-	-
8	439024.11	3288697.38	-	-
1	439042.05	3288683.13	-	-

полное наименование должности	подпись	инициалы, фамилия

М.П.

Земельный участок				
вид объекта недвижимости				
Лист № 55 раздела 4.2		Всего листов раздела 4.2: 117		Всего разделов: 8
Всего листов выписки: 227				
08.09.2022г. № КУВИ-001/2022-155665116				
Кадастровый номер:		38:31:000003:64		
Сведения о характерных точках границы части (частей) земельного участка				
Учетный номер части: 38:31:000003:64/74				
Система координат МСК-38, зона 3				
Номер точки	Координаты, м		Описание закрепления на местности	Средняя квадратичная погрешность определения координат характерных точек границ земельного участка, м
	X	Y		
1	2	3	4	5
1	438633.43	3288815.7	-	-
2	438605.21	3288838.31	-	-
3	438600.98	3288833.05	-	-
4	438629.21	3288810.43	-	-
1	438633.43	3288815.7	-	-

полное наименование должности	подпись	инициалы, фамилия

М.П.

Земельный участок			
вид объекта недвижимости			
Лист № 56 раздела 4.2	Всего листов раздела 4.2: 117	Всего разделов: 8	Всего листов выписки: 227
08.09.2022г. № КУВИ-001/2022-155665116			
Кадастровый номер:		38:31:000003:64	

Сведения о характерных точках границы части (частей) земельного участка				
Учетный номер части: 38:31:000003:64/76				
Система координат МСК-38, зона 3				
Номер точки	Координаты, м		Описание закрепления на местности	Средняя квадратичная погрешность определения координат характерных точек границ земельного участка, м
	X	Y		
1	2	3	4	5
1	438931.54	3289318.49	-	-
2	438945.91	3289336.36	-	-
3	438940.58	3289340.71	-	-
4	438926.21	3289322.4	-	-
5	438876.12	3289261.27	-	-
6	438834.89	3289210.86	-	-
7	438768.82	3289129.93	-	-
8	438728.66	3289080.61	-	-
9	438691.4	3289034.81	-	-
10	438648.77	3288982.76	-	-
11	438600.61	3288923.42	-	-
12	438536.05	3288843.77	-	-
13	438527.91	3288833.8	-	-
14	438532.92	3288829.92	-	-
15	438535.36	3288832.82	-	-
16	438548.73	3288849.3	-	-
17	438609.38	3288923.74	-	-
18	438646.63	3288969.22	-	-
19	438658.83	3288984.97	-	-
20	438682.41	3289013.37	-	-
21	438692.77	3289026.45	-	-
22	438764.64	3289114.36	-	-
23	438767.12	3289117.41	-	-
24	438805.87	3289165.08	-	-
25	438816.8	3289178.31	-	-
26	438878.23	3289253.53	-	-
1	438931.54	3289318.49	-	-

полное наименование должности	подпись	инициалы, фамилия
-------------------------------	---------	-------------------

М.П.

Земельный участок				
вид объекта недвижимости				
Лист № 57 раздела 4.2		Всего листов раздела 4.2: 117		Всего разделов: 8
Всего листов выписки: 227				
08.09.2022г. № КУВИ-001/2022-155665116				
Кадастровый номер:		38:31:000003:64		
Сведения о характерных точках границы части (частей) земельного участка				
Учетный номер части: 38:31:000003:64/77				
Система координат МСК-38, зона 3				
Номер точки	Координаты, м		Описание закрепления на местности	Средняя квадратичная погрешность определения координат характерных точек границ земельного участка, м
	X	Y		
1	2	3	4	5
1	439178.71	3288755.22	-	-
2	439198.22	3288739.43	-	-
3	439196.75	3288737.61	-	-
4	439217.16	3288721.09	-	-
5	439241.55	3288751.23	-	-
6	439239.52	3288752.87	-	-
7	439262.78	3288781.63	-	-
8	439224.89	3288812.29	-	-
1	439178.71	3288755.22	-	-

полное наименование должности	подпись	инициалы, фамилия

М.П.

Земельный участок			
вид объекта недвижимости			
Лист № 58 раздела 4.2	Всего листов раздела 4.2: 117	Всего разделов: 8	Всего листов выписки: 227
08.09.2022г. № КУВИ-001/2022-155665116			
Кадастровый номер:		38:31:000003:64	

Сведения о характерных точках границы части (частей) земельного участка				
Учетный номер части: 38:31:000003:64/79				
Система координат МСК-38, зона 3				
Номер точки	Координаты, м		Описание закрепления на местности	Средняя квадратичная погрешность определения координат характерных точек границ земельного участка, м
	X	Y		
1	2	3	4	5
1	438940.52	3289102.21	-	-
2	438942.52	3289102.09	-	-
3	438942.59	3289103.3	-	-
4	438942.52	3289103.74	-	-
5	438942.27	3289104.11	-	-
6	438937.48	3289108.38	-	-
7	438924.84	3289118.69	-	-
8	438924.72	3289118.95	-	-
9	438925.05	3289119.58	-	-
10	438931.04	3289127.14	-	-
11	438931.19	3289127.39	-	-
12	438931.26	3289127.66	-	-
13	438931.36	3289128.69	-	-
14	438931.3	3289129.17	-	-
15	438931.01	3289129.57	-	-
16	438912.5	3289144.87	-	-
17	438821.51	3289219.26	-	-
18	438820.36	3289219.5	-	-
19	438819.4	3289219.22	-	-
20	438819.14	3289219.1	-	-
21	438818.94	3289218.91	-	-
22	438813.63	3289212.59	-	-
23	438738.33	3289120.41	-	-
24	438640.96	3289000.99	-	-
25	438549.6	3288888.13	-	-
26	438458.23	3288777.07	-	-
27	438203.04	3288463.85	-	-

полное наименование должности	подпись	инициалы, фамилия
-------------------------------	---------	-------------------

М.П.

Земельный участок				
вид объекта недвижимости				
Лист № 59 раздела 4.2		Всего листов раздела 4.2: 117		Всего разделов: 8
Всего листов выписки: 227				
08.09.2022г. № КУВИ-001/2022-155665116				
Кадастровый номер:			38:31:000003:64	
28	438204.61	3288462.63	-	-
29	438459.78	3288775.8	-	-
30	438551.15	3288886.87	-	-
31	438642.52	3288999.73	-	-
32	438739.89	3289119.14	-	-
33	438815.17	3289211.31	-	-
34	438820.28	3289217.4	-	-
35	438820.47	3289217.47	-	-
36	438820.63	3289217.43	-	-
37	438911.23	3289143.34	-	-
38	438929.32	3289128.38	-	-
39	438929.3	3289128.16	-	-
40	438923.38	3289120.68	-	-
41	438922.72	3289119.46	-	-
42	438922.6	3289119.01	-	-
43	438922.69	3289118.56	-	-
44	438923.24	3289117.44	-	-
45	438936.19	3289106.85	-	-
46	438940.56	3289102.94	-	-
1	438940.52	3289102.21	-	-

полное наименование должности	подпись	инициалы, фамилия

М.П.

Земельный участок			
вид объекта недвижимости			
Лист № 60 раздела 4.2	Всего листов раздела 4.2: 117	Всего разделов: 8	Всего листов выписки: 227
08.09.2022г. № КУВИ-001/2022-155665116			
Кадастровый номер:		38:31:000003:64	

Сведения о характерных точках границы части (частей) земельного участка				
Учетный номер части: 38:31:000003:64/80				
Система координат МСК-38, зона 3				
Номер точки	Координаты, м		Описание закрепления на местности	Средняя квадратичная погрешность определения координат характерных точек границ земельного участка, м
	X	Y		
1	2	3	4	5
1	439198.48	3288843.1	-	-
2	439206.63	3288853.08	-	-
3	439146.85	3288901.53	-	-
4	439080.55	3288955.84	-	-
5	439022.24	3289003.44	-	-
6	438976.14	3289041.19	-	-
7	438976.59	3289041.74	-	-
8	438973.6	3289044.15	-	-
9	438973.58	3289044.14	-	-
10	438972.42	3289044.34	-	-
11	438957.39	3289056.55	-	-
12	438956.61	3289057.13	-	-
13	438914.62	3289091.85	-	-
14	438914.1	3289093.14	-	-
15	438914.45	3289094.49	-	-
16	438910.7	3289097.56	-	-
17	438909.4	3289097.03	-	-
18	438907.73	3289097.48	-	-
19	438817.64	3289170.92	-	-
20	438815.92	3289172.65	-	-
21	438815.93	3289175.93	-	-
22	438816.8	3289178.31	-	-
23	438805.87	3289165.08	-	-
24	438808.01	3289167.11	-	-
25	438810.43	3289167.92	-	-
26	438812.97	3289167.21	-	-
27	438887.57	3289106.19	-	-

полное наименование должности	подпись	инициалы, фамилия
-------------------------------	---------	-------------------

М.П.

Земельный участок				
вид объекта недвижимости				
Лист № 61 раздела 4.2		Всего листов раздела 4.2: 117		Всего разделов: 8
Всего листов выписки: 227				
08.09.2022г. № КУВИ-001/2022-155665116				
Кадастровый номер:			38:31:000003:64	
28	438894.46	3289100.56	-	-
29	438915.35	3289083.43	-	-
30	438916.53	3289082.59	-	-
31	438924.51	3289075.89	-	-
32	438986.58	3289025.1	-	-
33	438986.62	3289024.11	-	-
34	438989.95	3289021.37	-	-
35	438990.64	3289021.55	-	-
36	439008.96	3289006.53	-	-
37	439142.97	3288897.23	-	-
38	439198.07	3288852.19	-	-
1	439198.48	3288843.1	-	-

полное наименование должности	подпись	инициалы, фамилия

М.П.

Земельный участок				
вид объекта недвижимости				
Лист № 62 раздела 4.2		Всего листов раздела 4.2: 117		Всего разделов: 8
Всего листов выписки: 227				
08.09.2022г. № КУВИ-001/2022-155665116				
Кадастровый номер:		38:31:000003:64		
Сведения о характерных точках границы части (частей) земельного участка				
Учетный номер части: 38:31:000003:64/82				
Система координат МСК-38, зона 3				
Номер точки	Координаты, м		Описание закрепления на местности	Средняя квадратичная погрешность определения координат характерных точек границ земельного участка, м
	X	Y		
1	2	3	4	5
1	439046.93	3288543.74	-	-
2	439055.28	3288554.08	-	-
3	439045.28	3288562.15	-	-
4	439045.79	3288562.77	-	-
5	439035.59	3288571.02	-	-
6	439034.21	3288569.3	-	-
7	439030.76	3288572.09	-	-
8	439027.25	3288567.74	-	-
9	439030.75	3288564.92	-	-
10	439026.53	3288559.68	-	-
11	439036.63	3288551.52	-	-
12	439036.9	3288551.84	-	-
1	439046.93	3288543.74	-	-

полное наименование должности	подпись	инициалы, фамилия

М.П.

Земельный участок			
вид объекта недвижимости			
Лист № 63 раздела 4.2	Всего листов раздела 4.2: 117	Всего разделов: 8	Всего листов выписки: 227
08.09.2022г. № КУВИ-001/2022-155665116			
Кадастровый номер:		38:31:000003:64	

Сведения о характерных точках границы части (частей) земельного участка				
Учетный номер части: 38:31:000003:64/87				
Система координат МСК-38, зона 3				
Номер точки	Координаты, м		Описание закрепления на местности	Средняя квадратичная погрешность определения координат характерных точек границ земельного участка, м
	X	Y		
1	2	3	4	5
1	438978.57	3288574.67	-	-
2	438974.16	3288569.3	-	-
3	438974.1	3288570.32	-	-
4	438973.66	3288571.69	-	-
5	438972.49	3288572.64	-	-
6	438962.31	3288580.96	-	-
7	438954.17	3288571.38	-	-
8	438953.74	3288571.83	-	-
9	438932.33	3288545.45	-	-
10	438931.19	3288546.65	-	-
11	438932.18	3288547.8	-	-
12	438947.73	3288567.04	-	-
13	438896.45	3288608.61	-	-
14	438900.84	3288614.02	-	-
15	438867.96	3288640.68	-	-
16	438863.84	3288635.6	-	-
17	438859.04	3288639.48	-	-
18	438863.14	3288644.53	-	-
19	438833.98	3288668.17	-	-
20	438829.93	3288663.09	-	-
21	438824.84	3288667.24	-	-
22	438828.97	3288672.3	-	-
23	438830.54	3288674.03	-	-
24	438869.7	3288643.11	-	-
25	438874.8	3288649.29	-	-
26	438875.34	3288650.32	-	-
27	438875.25	3288651.44	-	-

полное наименование должности	подпись	инициалы, фамилия
-------------------------------	---------	-------------------

М.П.

Земельный участок				
вид объекта недвижимости				
Лист № 64 раздела 4.2		Всего листов раздела 4.2: 117		Всего разделов: 8
Всего листов выписки: 227				
08.09.2022г. № КУВИ-001/2022-155665116				
Кадастровый номер:			38:31:000003:64	
28	438874.65	3288652.7	-	-
29	438873.75	3288653.56	-	-
30	438866.16	3288659.65	-	-
31	438865	3288659.88	-	-
32	438864.07	3288659.55	-	-
33	438863.34	3288658.97	-	-
34	438858	3288652.43	-	-
35	438853.22	3288656.2	-	-
36	438858.35	3288662.55	-	-
37	438858.92	3288664.13	-	-
38	438858.87	3288665.33	-	-
39	438858.41	3288666.11	-	-
40	438840.09	3288680.81	-	-
41	438838.7	3288681.45	-	-
42	438837.1	3288681.49	-	-
43	438835.85	3288680.97	-	-
44	438830.5	3288674.03	-	-
45	438828.96	3288672.31	-	-
46	438815.59	3288683.28	-	-
47	438817.04	3288685.08	-	-
48	438821.58	3288690.44	-	-
49	438822.08	3288692.39	-	-
50	438822.05	3288694.35	-	-
51	438821.3	3288696.01	-	-
52	438804.43	3288709.79	-	-
53	438802.76	3288710.36	-	-
54	438801.32	3288710.32	-	-
55	438799.31	3288710.05	-	-
56	438796.97	3288709.28	-	-
57	438794.58	3288706.62	-	-
58	438794.34	3288705.07	-	-
59	438794.73	3288703.42	-	-
60	438817.02	3288685.1	-	-

полное наименование должности	подпись	инициалы, фамилия
-------------------------------	---------	-------------------

М.П.

Земельный участок					
вид объекта недвижимости					
Лист № 65 раздела 4.2		Всего листов раздела 4.2: 117		Всего разделов: 8	Всего листов выписки: 227
08.09.2022г. № КУВИ-001/2022-155665116					
Кадастровый номер:			38:31:000003:64		
61	438815.57	3288683.26	-	-	
62	438796.68	3288698.65	-	-	
63	438792.58	3288693.63	-	-	
64	438769.16	3288712.74	-	-	
65	438773.32	3288717.85	-	-	
66	438775.69	3288719.54	-	-	
67	438780.96	3288726.68	-	-	
68	438781.08	3288727.88	-	-	
69	438780.36	3288729.46	-	-	
70	438759.85	3288746.1	-	-	
71	438757.9	3288746.4	-	-	
72	438756.12	3288745.8	-	-	
73	438751.07	3288739.5	-	-	
74	438775.69	3288719.58	-	-	
75	438773.32	3288717.87	-	-	
76	438740.09	3288744.95	-	-	
77	438719.76	3288720.03	-	-	
78	438724.74	3288715.98	-	-	
79	438725.11	3288716.44	-	-	
80	438814.19	3288643.79	-	-	
81	438932.16	3288547.83	-	-	
82	438931.17	3288546.68	-	-	
83	438922.31	3288553.49	-	-	
84	438907.4	3288565.74	-	-	
85	438892.84	3288574.78	-	-	
86	438827.79	3288627.69	-	-	
87	438822.54	3288631.84	-	-	
88	438754.87	3288686.86	-	-	
89	438751.8	3288690.35	-	-	
90	438745.81	3288695.03	-	-	
91	438742.02	3288698.26	-	-	
92	438722.79	3288713.79	-	-	
93	438719.35	3288716.52	-	-	

полное наименование должности	подпись	инициалы, фамилия
-------------------------------	---------	-------------------

М.П.

Земельный участок					
вид объекта недвижимости					
Лист № 66 раздела 4.2		Всего листов раздела 4.2: 117		Всего разделов: 8	Всего листов выписки: 227
08.09.2022г. № КУВИ-001/2022-155665116					
Кадастровый номер:			38:31:000003:64		
94	438715.75	3288719.42	-	-	
95	438733.24	3288740.35	-	-	
96	438721.23	3288741.28	-	-	
97	438722.05	3288742.33	-	-	
98	438734.23	3288741.48	-	-	
99	438740.15	3288748.6	-	-	
100	438747.47	3288742.52	-	-	
101	438752.61	3288749.02	-	-	
102	438752.88	3288750.25	-	-	
103	438752.56	3288751.7	-	-	
104	438751.79	3288752.8	-	-	
105	438743.96	3288759.22	-	-	
106	438741.86	3288759.76	-	-	
107	438739.01	3288759.63	-	-	
108	438735.71	3288758.77	-	-	
109	438733.76	3288757.9	-	-	
110	438729.76	3288760.57	-	-	
111	438730.6	3288762.27	-	-	
112	438731.03	3288764.57	-	-	
113	438730.82	3288767.3	-	-	
114	438729.62	3288770.29	-	-	
115	438728.19	3288772.21	-	-	
116	438730.9	3288776.14	-	-	
117	438732.57	3288775.66	-	-	
118	438734.62	3288776.2	-	-	
119	438736.55	3288777.91	-	-	
120	438737.79	3288780.67	-	-	
121	438738.23	3288783.62	-	-	
122	438737.98	3288786.31	-	-	
123	438737.55	3288788.09	-	-	
124	438749.97	3288803.31	-	-	
125	438761.07	3288793.88	-	-	
126	438749.04	3288779.08	-	-	

полное наименование должности	подпись	инициалы, фамилия
-------------------------------	---------	-------------------

М.П.

Земельный участок					
вид объекта недвижимости					
Лист № 67 раздела 4.2		Всего листов раздела 4.2: 117		Всего разделов: 8	Всего листов выписки: 227
08.09.2022г. № КУВИ-001/2022-155665116					
Кадастровый номер:			38:31:000003:64		
127	438842.75	3288702.87	-	-	
128	438843.43	3288702	-	-	
129	438844.56	3288699.57	-	-	
130	438850.1	3288695.86	-	-	
131	438851.44	3288695.63	-	-	
132	438849.78	3288694.67	-	-	
133	438841.03	3288700.51	-	-	
134	438833.93	3288691.26	-	-	
135	438837.22	3288688.81	-	-	
136	438849.83	3288694.67	-	-	
137	438851.45	3288695.62	-	-	
138	438866.51	3288683.36	-	-	
139	438866.65	3288683.52	-	-	
140	438899.65	3288656.65	-	-	
141	438899.44	3288656.38	-	-	
142	438918.39	3288640.95	-	-	
143	438917.97	3288640.43	-	-	
144	438922.99	3288636.33	-	-	
145	438923.47	3288636.92	-	-	
146	438972.16	3288597.26	-	-	
147	438984.2	3288612.03	-	-	
148	438985.58	3288610.97	-	-	
149	438972.63	3288595.44	-	-	
150	438955.88	3288609.06	-	-	
151	438952.59	3288611.88	-	-	
152	438938.98	3288623.09	-	-	
153	438937.8	3288623.96	-	-	
154	438931.66	3288629.01	-	-	
155	438927.98	3288630.79	-	-	
156	438911.9	3288643.88	-	-	
157	438908.79	3288647.32	-	-	
158	438883.46	3288667.82	-	-	
159	438880.05	3288670.39	-	-	

полное наименование должности		подпись	инициалы, фамилия
-------------------------------	--	---------	-------------------

М.П.

Земельный участок					
вид объекта недвижимости					
Лист № 68 раздела 4.2		Всего листов раздела 4.2: 117		Всего разделов: 8	Всего листов выписки: 227
08.09.2022г. № КУВИ-001/2022-155665116					
Кадастровый номер:			38:31:000003:64		
160	438851.08	3288693.59	-	-	
161	438838.56	3288687.73	-	-	
162	438870.27	3288662.22	-	-	
163	438871.82	3288661.94	-	-	
164	438873.31	3288662.42	-	-	
165	438874.54	3288663.54	-	-	
166	438880.02	3288670.35	-	-	
167	438883.36	3288667.63	-	-	
168	438877.87	3288660.93	-	-	
169	438877.24	3288659.51	-	-	
170	438877.23	3288657.71	-	-	
171	438878.26	3288656	-	-	
172	438881.58	3288652.99	-	-	
173	438898.44	3288639	-	-	
174	438899.95	3288638.6	-	-	
175	438901.72	3288638.87	-	-	
176	438908.84	3288647.25	-	-	
177	438911.94	3288643.82	-	-	
178	438905.46	3288636.09	-	-	
179	438905.17	3288634.86	-	-	
180	438905.3	3288633.63	-	-	
181	438906.03	3288632.61	-	-	
182	438917.5	3288623.28	-	-	
183	438919.16	3288622.67	-	-	
184	438921.21	3288623.06	-	-	
185	438922.72	3288624.26	-	-	
186	438928.04	3288630.75	-	-	
187	438931.66	3288629	-	-	
188	438925.36	3288621.28	-	-	
189	438924.93	3288620.03	-	-	
190	438924.95	3288618.43	-	-	
191	438925.35	3288617.22	-	-	
192	438926.24	3288616.16	-	-	

полное наименование должности	подпись	инициалы, фамилия
-------------------------------	---------	-------------------

М.П.

Земельный участок					
вид объекта недвижимости					
Лист № 69 раздела 4.2		Всего листов раздела 4.2: 117		Всего разделов: 8	Всего листов выписки: 227
08.09.2022г. № КУВИ-001/2022-155665116					
Кадастровый номер:			38:31:000003:64		
193	438936.21	3288608.12	-	-	
194	438937.29	3288608.05	-	-	
195	438942.77	3288603.62	-	-	
196	438944.31	3288603.18	-	-	
197	438945.51	3288603.15	-	-	
198	438952.4	3288611.55	-	-	
199	438955.82	3288608.77	-	-	
200	438949.62	3288600.95	-	-	
201	438949.42	3288599.84	-	-	
202	438949.75	3288598.43	-	-	
203	438950.75	3288597.12	-	-	
204	438975.88	3288575.39	-	-	
205	438977.03	3288574.76	-	-	
1	438978.57	3288574.67	-	-	

полное наименование должности	подпись	инициалы, фамилия

М.П.

Земельный участок			
вид объекта недвижимости			
Лист № 70 раздела 4.2	Всего листов раздела 4.2: 117	Всего разделов: 8	Всего листов выписки: 227
08.09.2022г. № КУВИ-001/2022-155665116			
Кадастровый номер:		38:31:000003:64	

Сведения о характерных точках границы части (частей) земельного участка				
Учетный номер части: 38:31:000003:64/88				
Система координат МСК-38, зона 3				
Номер точки	Координаты, м		Описание закрепления на местности	Средняя квадратичная погрешность определения координат характерных точек границ земельного участка, м
	X	Y		
1	2	3	4	5
1	438822.84	3288516.12	-	-
2	438824.58	3288517.39	-	-
3	438826.54	3288517.41	-	-
4	438828	3288516.93	-	-
5	438847.3	3288501.32	-	-
6	438861.91	3288489.64	-	-
7	438863.06	3288488.01	-	-
8	438863.41	3288486.12	-	-
9	438863.36	3288484.12	-	-
10	438862.44	3288481.18	-	-
11	438856.25	3288474.59	-	-
12	438853.62	3288473.26	-	-
13	438850.84	3288472.82	-	-
14	438848.37	3288473.2	-	-
15	438846.17	3288474.39	-	-
16	438832.76	3288485.31	-	-
17	438829.36	3288481.1	-	-
18	438851.97	3288462.66	-	-
19	438851.12	3288461.61	-	-
20	438855.68	3288457.92	-	-
21	438857.82	3288455.74	-	-
22	438860.78	3288452.94	-	-
23	438865.82	3288458.64	-	-
24	438860.93	3288462.7	-	-
25	438859.25	3288465.75	-	-
26	438859.21	3288468.71	-	-
27	438860.35	3288472.36	-	-

полное наименование должности	подпись	инициалы, фамилия
-------------------------------	---------	-------------------

М.П.

Земельный участок					
вид объекта недвижимости					
Лист № 71 раздела 4.2		Всего листов раздела 4.2: 117		Всего разделов: 8	Всего листов выписки: 227
08.09.2022г. № КУВИ-001/2022-155665116					
Кадастровый номер:			38:31:000003:64		
28	438865.67	3288479.61	-	-	
29	438867.35	3288480.81	-	-	
30	438869.35	3288480.83	-	-	
31	438872.03	3288479.32	-	-	
32	438873.83	3288479.39	-	-	
33	438875.65	3288480.1	-	-	
34	438876.84	3288481.15	-	-	
35	438877.87	3288482.36	-	-	
36	438882.18	3288487.76	-	-	
37	438875.73	3288493.06	-	-	
38	438872.17	3288491.84	-	-	
39	438868.56	3288491.66	-	-	
40	438866.14	3288492.32	-	-	
41	438854.97	3288502.07	-	-	
42	438854.1	3288503.98	-	-	
43	438854.23	3288506.05	-	-	
44	438855.41	3288508.06	-	-	
45	438874.18	3288531.76	-	-	
46	438864.98	3288539.25	-	-	
47	438854.91	3288526.56	-	-	
48	438855.77	3288525.78	-	-	
49	438857.4	3288523.61	-	-	
50	438857.88	3288521.04	-	-	
51	438857.62	3288518.72	-	-	
52	438850.75	3288510.31	-	-	
53	438849.09	3288509.56	-	-	
54	438846.76	3288509.22	-	-	
55	438844.38	3288509.88	-	-	
56	438841.04	3288512.3	-	-	
57	438839.44	3288515.18	-	-	
58	438839.11	3288517.67	-	-	
59	438839.53	3288520.02	-	-	
60	438836.25	3288522.75	-	-	

полное наименование должности	подпись	инициалы, фамилия
-------------------------------	---------	-------------------

М.П.

Земельный участок					
вид объекта недвижимости					
Лист № 72 раздела 4.2		Всего листов раздела 4.2: 117		Всего разделов: 8	Всего листов выписки: 227
08.09.2022г. № КУВИ-001/2022-155665116					
Кадастровый номер:			38:31:000003:64		
61	438834.18	3288521.85	-	-	
62	438831.89	3288521.59	-	-	
63	438829.31	3288522.42	-	-	
64	438780.77	3288561.36	-	-	
65	438779.5	3288563.31	-	-	
66	438778.8	3288565.65	-	-	
67	438778.94	3288567.61	-	-	
68	438779.62	3288569.19	-	-	
69	438765.09	3288580.87	-	-	
70	438764.35	3288579.93	-	-	
71	438762.44	3288578.9	-	-	
72	438760.24	3288579	-	-	
73	438757.63	3288580.12	-	-	
74	438751.72	3288584.88	-	-	
75	438750.35	3288587.48	-	-	
76	438749.81	3288589.65	-	-	
77	438750.14	3288591.44	-	-	
78	438750.77	3288592.67	-	-	
79	438746.86	3288595.93	-	-	
80	438745.11	3288594.66	-	-	
81	438743.13	3288594.04	-	-	
82	438740.7	3288594.42	-	-	
83	438738.41	3288595.61	-	-	
84	438712.3	3288616.72	-	-	
85	438704.44	3288623.46	-	-	
86	438703.35	3288626.01	-	-	
87	438702.99	3288629.02	-	-	
88	438698.34	3288632.83	-	-	
89	438698.46	3288633.01	-	-	
90	438664.58	3288660.68	-	-	
91	438672.47	3288670.35	-	-	
92	438673.09	3288669.84	-	-	
93	438681.46	3288680.11	-	-	

полное наименование должности	подпись	инициалы, фамилия
-------------------------------	---------	-------------------

М.П.

Земельный участок				
вид объекта недвижимости				
Лист № 73 раздела 4.2		Всего листов раздела 4.2: 117		Всего разделов: 8
Всего листов выписки: 227				
08.09.2022г. № КУВИ-001/2022-155665116				
Кадастровый номер:			38:31:000003:64	
94	438682.69	3288680.99	-	-
95	438687.71	3288687.78	-	-
96	438687.7	3288691.62	-	-
97	438688.15	3288696.49	-	-
98	438688.32	3288696.64	-	-
99	438693.44	3288702.74	-	-
100	438695.74	3288704.6	-	-
101	438699.61	3288705.49	-	-
102	438700.93	3288705.78	-	-
103	438703.13	3288705.6	-	-
104	438730.07	3288684.38	-	-
105	438732.4	3288681.51	-	-
106	438733.09	3288677.81	-	-
107	438733	3288674.54	-	-
108	438731.75	3288672.41	-	-
109	438726.74	3288666.26	-	-
110	438725.06	3288665.11	-	-
111	438722.25	3288664.55	-	-
112	438720.05	3288664.45	-	-
113	438718.38	3288665.17	-	-
114	438717.17	3288666.01	-	-
115	438710.58	3288657.74	-	-
116	438720.09	3288650.12	-	-
117	438728.62	3288660.57	-	-
118	438747.02	3288645.62	-	-
119	438748.1	3288647.03	-	-
120	438753.77	3288653.88	-	-
121	438756.38	3288655.81	-	-
122	438758.97	3288656.94	-	-
123	438761.93	3288656.9	-	-
124	438764.55	3288655.99	-	-
125	438796.05	3288630.12	-	-
126	438798.51	3288627.97	-	-

полное наименование должности	подпись	инициалы, фамилия
-------------------------------	---------	-------------------

М.П.

Земельный участок					
вид объекта недвижимости					
Лист № 74 раздела 4.2		Всего листов раздела 4.2: 117		Всего разделов: 8	Всего листов выписки: 227
08.09.2022г. № КУВИ-001/2022-155665116					
Кадастровый номер:			38:31:000003:64		
127	438799.8	3288625.38	-	-	
128	438800.2	3288622.48	-	-	
129	438799.65	3288619.9	-	-	
130	438798.43	3288617.65	-	-	
131	438792.51	3288610.37	-	-	
132	438807.81	3288597.87	-	-	
133	438815.01	3288606.43	-	-	
134	438817.16	3288607.62	-	-	
135	438819.54	3288608.23	-	-	
136	438821.97	3288608	-	-	
137	438824.31	3288607.06	-	-	
138	438876.52	3288564.74	-	-	
139	438931.52	3288520.07	-	-	
140	438932.37	3288518.88	-	-	
141	438932.45	3288517.29	-	-	
142	438942.11	3288529.12	-	-	
143	438940.51	3288528.46	-	-	
144	438936.66	3288527.93	-	-	
145	438933.9	3288528.04	-	-	
146	438930.21	3288529.42	-	-	
147	438925.2	3288533.24	-	-	
148	438924.23	3288534.51	-	-	
149	438923.84	3288536.28	-	-	
150	438924.25	3288538.11	-	-	
151	438931.17	3288546.68	-	-	
152	438922.31	3288553.49	-	-	
153	438916.39	3288546.41	-	-	
154	438913.58	3288544.44	-	-	
155	438911.58	3288544.42	-	-	
156	438898.47	3288555.1	-	-	
157	438907.4	3288565.74	-	-	
158	438892.84	3288574.78	-	-	
159	438886.89	3288567.7	-	-	

полное наименование должности		подпись	инициалы, фамилия
-------------------------------	--	---------	-------------------

М.П.

Земельный участок				
вид объекта недвижимости				
Лист № 75 раздела 4.2		Всего листов раздела 4.2: 117		Всего разделов: 8
Всего листов выписки: 227				
08.09.2022г. № КУВИ-001/2022-155665116				
Кадастровый номер:			38:31:000003:64	
160	438885.64	3288567.41	-	-
161	438883.72	3288567.55	-	-
162	438882.58	3288568.22	-	-
163	438821.6	3288617.7	-	-
164	438821.36	3288619.14	-	-
165	438821.87	3288620.53	-	-
166	438827.79	3288627.69	-	-
167	438822.54	3288631.84	-	-
168	438817.45	3288625.37	-	-
169	438815.36	3288623.79	-	-
170	438814.16	3288623.62	-	-
171	438788.6	3288644.53	-	-
172	438751.07	3288675.28	-	-
173	438749.63	3288676.88	-	-
174	438749.25	3288678.93	-	-
175	438749.94	3288680.59	-	-
176	438754.87	3288686.86	-	-
177	438751.8	3288690.35	-	-
178	438746.79	3288684.08	-	-
179	438744.12	3288683.07	-	-
180	438741.12	3288682.96	-	-
181	438740.24	3288685.94	-	-
182	438740.59	3288688.61	-	-
183	438745.81	3288695.03	-	-
184	438742.02	3288698.26	-	-
185	438736.67	3288691.48	-	-
186	438734.16	3288690.31	-	-
187	438731.73	3288690.69	-	-
188	438718.14	3288701.67	-	-
189	438717.26	3288704.57	-	-
190	438717.49	3288707.21	-	-
191	438722.79	3288713.79	-	-
192	438719.35	3288716.52	-	-

полное наименование должности	подпись	инициалы, фамилия
-------------------------------	---------	-------------------

М.П.

Земельный участок					
вид объекта недвижимости					
Лист № 76 раздела 4.2		Всего листов раздела 4.2: 117		Всего разделов: 8	Всего листов выписки: 227
08.09.2022г. № КУВИ-001/2022-155665116					
Кадастровый номер:			38:31:000003:64		
193	438714.54	3288710.25	-	-	
194	438711.95	3288709.36	-	-	
195	438708.91	3288709.44	-	-	
196	438707.52	3288711.16	-	-	
197	438706.51	3288713.69	-	-	
198	438706.32	3288714.16	-	-	
199	438705.89	3288718.81	-	-	
200	438707.69	3288723.24	-	-	
201	438714.25	3288732.02	-	-	
202	438733.76	3288757.9	-	-	
203	438732.38	3288758.82	-	-	
204	438685.8	3288697.65	-	-	
205	438685.74	3288697.57	-	-	
206	438673.83	3288681.92	-	-	
207	438653.69	3288655.49	-	-	
208	438658.64	3288651.41	-	-	
209	438659.67	3288651.45	-	-	
210	438662.18	3288650.9	-	-	
211	438692.33	3288626.67	-	-	
212	438693.19	3288623.29	-	-	
213	438693.15	3288622.97	-	-	
214	438699.47	3288617.77	-	-	
215	438700.33	3288618.13	-	-	
216	438702.65	3288617.99	-	-	
217	438704.79	3288617.05	-	-	
218	438733.05	3288594.27	-	-	
219	438734.42	3288591.71	-	-	
220	438734.58	3288588.87	-	-	
221	438734.57	3288588.85	-	-	
222	438740.75	3288583.77	-	-	
223	438742.46	3288584.41	-	-	
224	438745.21	3288583.9	-	-	
225	438748.58	3288581.4	-	-	

полное наименование должности	подпись	инициалы, фамилия
-------------------------------	---------	-------------------

М.П.

Земельный участок					
вид объекта недвижимости					
Лист № 77 раздела 4.2		Всего листов раздела 4.2: 117		Всего разделов: 8	Всего листов выписки: 227
08.09.2022г. № КУВИ-001/2022-155665116					
Кадастровый номер:			38:31:000003:64		
226	438816.15	3288526.82	-	-	
227	438817.78	3288524.86	-	-	
228	438818.66	3288522.15	-	-	
229	438818.36	3288519.82	-	-	
1	438822.84	3288516.12	-	-	

полное наименование должности	подпись	инициалы, фамилия

М.П.

Земельный участок			
вид объекта недвижимости			
Лист № 78 раздела 4.2	Всего листов раздела 4.2: 117	Всего разделов: 8	Всего листов выписки: 227
08.09.2022г. № КУВИ-001/2022-155665116			
Кадастровый номер:		38:31:000003:64	

Сведения о характерных точках границы части (частей) земельного участка				
Учетный номер части: 38:31:000003:64/90				
Система координат МСК-38, зона 3				
Номер точки	Координаты, м		Описание закрепления на местности	Средняя квадратичная погрешность определения координат характерных точек границ земельного участка, м
	X	Y		
1	2	3	4	5
1	439009.82	3288597.18	-	-
2	439012.3	3288597.48	-	-
3	439014.68	3288596.69	-	-
4	439021.69	3288591.3	-	-
5	439023.02	3288589.98	-	-
6	439024.18	3288588.47	-	-
7	439024.64	3288586.62	-	-
8	439024.55	3288584.78	-	-
9	439023.87	3288583.12	-	-
10	439016.41	3288573.88	-	-
11	439025.52	3288565.95	-	-
12	439026.38	3288566.81	-	-
13	439027.17	3288567.74	-	-
14	439030.56	3288571.85	-	-
15	439031.14	3288572.64	-	-
16	439032.68	3288574.72	-	-
17	439028.26	3288578.32	-	-
18	439029.28	3288579.05	-	-
19	439030.49	3288579.58	-	-
20	439032.26	3288579.89	-	-
21	439034.58	3288579.59	-	-
22	439037.39	3288578.51	-	-
23	439041.72	3288574.75	-	-
24	439041.76	3288571.47	-	-
25	439041.39	3288568.4	-	-
26	439040.39	3288567.06	-	-
27	439045.8	3288562.79	-	-

полное наименование должности	подпись	инициалы, фамилия
-------------------------------	---------	-------------------

М.П.

Земельный участок				
вид объекта недвижимости				
Лист № 79 раздела 4.2		Всего листов раздела 4.2: 117		Всего разделов: 8
Всего листов выписки: 227				
08.09.2022г. № КУВИ-001/2022-155665116				
Кадастровый номер:			38:31:000003:64	
28	439045.34	3288562.17	-	-
29	439055.24	3288553.97	-	-
30	439063.03	3288563.64	-	-
31	439044.43	3288578.72	-	-
32	439019.83	3288599.15	-	-
33	439018.31	3288600.92	-	-
34	439017.2	3288602.71	-	-
35	439016.5	3288605.12	-	-
1	439009.82	3288597.18	-	-

полное наименование должности	подпись	инициалы, фамилия

М.П.

Земельный участок				
вид объекта недвижимости				
Лист № 80 раздела 4.2		Всего листов раздела 4.2: 117		Всего разделов: 8
Всего листов выписки: 227				
08.09.2022г. № КУВИ-001/2022-155665116				
Кадастровый номер:		38:31:000003:64		
Сведения о характерных точках границы части (частей) земельного участка				
Учетный номер части: 38:31:000003:64/95				
Система координат МСК-38, зона 3				
Номер точки	Координаты, м		Описание закрепления на местности	Средняя квадратичная погрешность определения координат характерных точек границ земельного участка, м
	X	Y		
1	2	3	4	5
1	438922.99	3288636.33	-	-
2	438919.61	3288639.1	-	-
3	438900.84	3288614.02	-	-
4	438896.45	3288608.61	-	-
5	438900.23	3288605.53	-	-
1	438922.99	3288636.33	-	-

полное наименование должности	подпись	инициалы, фамилия

М.П.

Земельный участок				
вид объекта недвижимости				
Лист № 81 раздела 4.2		Всего листов раздела 4.2: 117		Всего разделов: 8
Всего листов выписки: 227				
08.09.2022г. № КУВИ-001/2022-155665116				
Кадастровый номер:		38:31:000003:64		
Сведения о характерных точках границы части (частей) земельного участка				
Учетный номер части: 38:31:000003:64/96				
Система координат МСК-38, зона 3				
Номер точки	Координаты, м		Описание закрепления на местности	Средняя квадратичная погрешность определения координат характерных точек границ земельного участка, м
	X	Y		
1	2	3	4	5
1	438864.14	3288685.23	-	-
2	438854.32	3288693.25	-	-
3	438833.98	3288668.17	-	-
4	438843.78	3288660.2	-	-
1	438864.14	3288685.23	-	-

полное наименование должности	подпись	инициалы, фамилия

М.П.

Земельный участок				
вид объекта недвижимости				
Лист № 82 раздела 4.2		Всего листов раздела 4.2: 117		Всего разделов: 8
Всего листов выписки: 227				
08.09.2022г. № КУВИ-001/2022-155665116				
Кадастровый номер:			38:31:000003:64	
Сведения о характерных точках границы части (частей) земельного участка				
Учетный номер части: 38:31:000003:64/97				
Система координат МСК-38, зона 3				
Номер точки	Координаты, м		Описание закрепления на местности	Средняя квадратичная погрешность определения координат характерных точек границ земельного участка, м
	X	Y		
1	2	3	4	5
1	438737.25	3288788.27	-	-
2	438733.75	3288791.17	-	-
3	438713.4	3288766.42	-	-
4	438716.95	3288763.57	-	-
1	438737.25	3288788.27	-	-

полное наименование должности	подпись	инициалы, фамилия

М.П.

Земельный участок				
вид объекта недвижимости				
Лист № 83 раздела 4.2		Всего листов раздела 4.2: 117		Всего разделов: 8
Всего листов выписки: 227				
08.09.2022г. № КУВИ-001/2022-155665116				
Кадастровый номер:		38:31:000003:64		
Сведения о характерных точках границы части (частей) земельного участка				
Учетный номер части: 38:31:000003:64/101				
Система координат МСК-38, зона 3				
Номер точки	Координаты, м		Описание закрепления на местности	Средняя квадратичная погрешность определения координат характерных точек границ земельного участка, м
	X	Y		
1	2	3	4	5
1	438654.09	3288774.09	-	-
2	438649.61	3288777.75	-	-
3	438622.08	3288743.16	-	-
4	438626.52	3288739.62	-	-
1	438654.09	3288774.09	-	-

полное наименование должности	подпись	инициалы, фамилия

М.П.

Земельный участок				
вид объекта недвижимости				
Лист № 84 раздела 4.2		Всего листов раздела 4.2: 117		Всего разделов: 8
Всего листов выписки: 227				
08.09.2022г. № КУВИ-001/2022-155665116				
Кадастровый номер:		38:31:000003:64		
Сведения о характерных точках границы части (частей) земельного участка				
Учетный номер части: 38:31:000003:64/102				
Система координат МСК-38, зона 3				
Номер точки	Координаты, м		Описание закрепления на местности	Средняя квадратичная погрешность определения координат характерных точек границ земельного участка, м
	X	Y		
1	2	3	4	5
1	438696.85	3288739.38	-	-
2	438691.28	3288743.9	-	-
3	438663.17	3288709.57	-	-
4	438669.08	3288704.74	-	-
1	438696.85	3288739.38	-	-

полное наименование должности	подпись	инициалы, фамилия

М.П.

Земельный участок			
вид объекта недвижимости			
Лист № 85 раздела 4.2	Всего листов раздела 4.2: 117	Всего разделов: 8	Всего листов выписки: 227
08.09.2022г. № КУВИ-001/2022-155665116			
Кадастровый номер:		38:31:000003:64	

Сведения о характерных точках границы части (частей) земельного участка				
Учетный номер части: 38:31:000003:64/104				
Система координат МСК-38, зона 3				
Номер точки	Координаты, м		Описание закрепления на местности	Средняя квадратичная погрешность определения координат характерных точек границ земельного участка, м
	X	Y		
1	2	3	4	5
1	439342.28	3288768.55	-	-
2	439352.36	3288760.17	-	-
3	439355.29	3288763.77	-	-
4	439345.21	3288772.15	-	-
5	439345.78	3288772.84	-	-
6	439343.6	3288774.67	-	-
7	439341.99	3288775.92	-	-
8	439311.86	3288800.41	-	-
9	439319.3	3288809.58	-	-
10	439319.86	3288811.69	-	-
11	439319.58	3288813.86	-	-
12	439318.95	3288814.97	-	-
13	439305.73	3288825.54	-	-
14	439304.24	3288825.66	-	-
15	439303.06	3288825.24	-	-
16	439302.15	3288824.39	-	-
17	439294.23	3288814.85	-	-
18	439251.58	3288849.73	-	-
19	439248.96	3288851.84	-	-
20	439221.01	3288874.57	-	-
21	439217.72	3288877.26	-	-
22	439205.66	3288887.05	-	-
23	439210.67	3288893.51	-	-
24	439210.77	3288894.28	-	-
25	439210.43	3288894.87	-	-
26	439201.25	3288902.23	-	-
27	439200.73	3288902.37	-	-

полное наименование должности	подпись	инициалы, фамилия
-------------------------------	---------	-------------------

М.П.

Земельный участок					
вид объекта недвижимости					
Лист № 86 раздела 4.2		Всего листов раздела 4.2: 117		Всего разделов: 8	Всего листов выписки: 227
08.09.2022г. № КУВИ-001/2022-155665116					
Кадастровый номер:			38:31:000003:64		
28	439200.36	3288902.11	-	-	
29	439195.03	3288895.65	-	-	
30	439138.45	3288941.98	-	-	
31	439143.29	3288948.1	-	-	
32	439143.27	3288949.22	-	-	
33	439142.47	3288950.24	-	-	
34	439134.85	3288956.5	-	-	
35	439133.81	3288956.78	-	-	
36	439132.96	3288956.46	-	-	
37	439127.8	3288950.56	-	-	
38	439062.05	3289004.37	-	-	
39	439065.63	3289008.91	-	-	
40	439065.97	3289010.56	-	-	
41	439065.46	3289012.03	-	-	
42	439058.33	3289017.9	-	-	
43	439056.87	3289017.77	-	-	
44	439055.9	3289017.18	-	-	
45	439052.02	3289012.48	-	-	
46	439012.24	3289044.65	-	-	
47	439009.19	3289047.17	-	-	
48	438979.49	3289071.61	-	-	
49	438983.6	3289077.08	-	-	
50	438983.71	3289078.08	-	-	
51	438983.02	3289079.14	-	-	
52	438976.48	3289084.74	-	-	
53	438975.23	3289085.02	-	-	
54	438973.88	3289084.6	-	-	
55	438969.45	3289079.47	-	-	
56	438942.62	3289101.17	-	-	
57	438941.55	3289100.2	-	-	
58	438938.41	3289102.82	-	-	
59	438935.47	3289098.78	-	-	
60	438967.55	3289072.69	-	-	

полное наименование должности	подпись	инициалы, фамилия
-------------------------------	---------	-------------------

М.П.

Земельный участок					
вид объекта недвижимости					
Лист № 87 раздела 4.2		Всего листов раздела 4.2: 117		Всего разделов: 8	Всего листов выписки: 227
08.09.2022г. № КУВИ-001/2022-155665116					
Кадастровый номер:			38:31:000003:64		
61	438964.74	3289068.88	-	-	
62	438964.53	3289067.19	-	-	
63	438965.36	3289065.71	-	-	
64	438968.27	3289063.71	-	-	
65	438969.32	3289063.93	-	-	
66	438970.21	3289064.57	-	-	
67	438973.02	3289068	-	-	
68	439029.87	3289022.04	-	-	
69	439031.2	3289021	-	-	
70	439050.55	3289005.32	-	-	
71	439047.25	3289001.05	-	-	
72	439047.09	3288999.84	-	-	
73	439047.58	3288998.94	-	-	
74	439050.46	3288996.59	-	-	
75	439051.73	3288996.73	-	-	
76	439052.56	3288997.21	-	-	
77	439055.73	3289001.09	-	-	
78	439126.03	3288943.49	-	-	
79	439121.94	3288938.68	-	-	
80	439121.95	3288937.64	-	-	
81	439126.84	3288933.66	-	-	
82	439128.15	3288934.01	-	-	
83	439131.94	3288938.74	-	-	
84	439193.18	3288888.76	-	-	
85	439189.04	3288883.79	-	-	
86	439189.35	3288882.82	-	-	
87	439194.11	3288878.86	-	-	
88	439195.28	3288878.99	-	-	
89	439199.3	3288883.97	-	-	
90	439213	3288872.75	-	-	
91	439217.62	3288869.02	-	-	
92	439244.67	3288847.04	-	-	
93	439248.03	3288844.31	-	-	

полное наименование должности	подпись	инициалы, фамилия
-------------------------------	---------	-------------------

М.П.

Земельный участок				
вид объекта недвижимости				
Лист № 88 раздела 4.2		Всего листов раздела 4.2: 117		Всего разделов: 8
Всего листов выписки: 227				
08.09.2022г. № КУВИ-001/2022-155665116				
Кадастровый номер:			38:31:000003:64	
94	439289.32	3288810.49	-	-
95	439279.91	3288798.82	-	-
96	439279.65	3288797.25	-	-
97	439280.25	3288795.98	-	-
98	439296.07	3288782.92	-	-
99	439297.77	3288782.87	-	-
100	439299.55	3288783.99	-	-
101	439308.55	3288794.79	-	-
102	439337.76	3288771	-	-
103	439339.69	3288769.44	-	-
104	439341.58	3288767.8	-	-
1	439342.28	3288768.55	-	-

полное наименование должности	подпись	инициалы, фамилия

М.П.

Земельный участок			
вид объекта недвижимости			
Лист № 89 раздела 4.2	Всего листов раздела 4.2: 117	Всего разделов: 8	Всего листов выписки: 227
08.09.2022г. № КУВИ-001/2022-155665116			
Кадастровый номер:		38:31:000003:64	

Сведения о характерных точках границы части (частей) земельного участка				
Учетный номер части: 38:31:000003:64/105				
Система координат МСК-38, зона 3				
Номер точки	Координаты, м		Описание закрепления на местности	Средняя квадратичная погрешность определения координат характерных точек границ земельного участка, м
	X	Y		
1	2	3	4	5
1	439052.61	3288232.05	-	-
2	439052.44	3288231.92	-	-
3	439048.63	3288234.62	-	-
4	439047.35	3288233.22	-	-
5	439044.5	3288235.7	-	-
6	439045.7	3288237.06	-	-
7	439043.39	3288238.89	-	-
8	439039.36	3288233.72	-	-
9	438945.33	3288309.75	-	-
10	438930.54	3288321.68	-	-
11	438929.75	3288323.74	-	-
12	438929.85	3288324.38	-	-
13	438843.5	3288394.28	-	-
14	438843.12	3288395.29	-	-
15	438843.15	3288395.53	-	-
16	438836.28	3288401.18	-	-
17	438833.83	3288402.1	-	-
18	438718.69	3288496.32	-	-
19	438571.07	3288617.02	-	-
20	438448.63	3288716.56	-	-
21	438447.19	3288719.24	-	-
22	438446.73	3288723.01	-	-
23	438447.93	3288726.06	-	-
24	438435.23	3288710.56	-	-
25	438437.05	3288711.51	-	-
26	438440.59	3288711.98	-	-
27	438443.31	3288712.06	-	-

полное наименование должности	подпись	инициалы, фамилия
-------------------------------	---------	-------------------

М.П.

Земельный участок				
вид объекта недвижимости				
Лист № 90 раздела 4.2		Всего листов раздела 4.2: 117		Всего разделов: 8
Всего листов выписки: 227				
08.09.2022г. № КУВИ-001/2022-155665116				
Кадастровый номер:			38:31:000003:64	
28	438446.13	3288710.07	-	-
29	438595.89	3288588.18	-	-
30	438711.42	3288493.95	-	-
31	438833.95	3288394.74	-	-
32	438913	3288330.16	-	-
33	439036.52	3288229.23	-	-
34	439030.53	3288221.07	-	-
35	439059.82	3288198.1	-	-
36	439066.26	3288205.74	-	-
37	439069.89	3288209.95	-	-
38	439060.22	3288217.94	-	-
39	439059.53	3288219.24	-	-
40	439058.84	3288224.74	-	-
41	439060.08	3288226.34	-	-
42	439059.9	3288226.48	-	-
1	439052.61	3288232.05	-	-

полное наименование должности	подпись	инициалы, фамилия

М.П.

Земельный участок				
вид объекта недвижимости				
Лист № 91 раздела 4.2		Всего листов раздела 4.2: 117		Всего разделов: 8
Всего листов выписки: 227				
08.09.2022г. № КУВИ-001/2022-155665116				
Кадастровый номер:		38:31:000003:64		
Сведения о характерных точках границы части (частей) земельного участка				
Учетный номер части: 38:31:000003:64/106				
Система координат МСК-38, зона 3				
Номер точки	Координаты, м		Описание закрепления на местности	Средняя квадратичная погрешность определения координат характерных точек границ земельного участка, м
	X	Y		
1	2	3	4	5
1	439131.98	3288284.48	-	-
2	439122.41	3288292.22	-	-
3	439110.33	3288277.31	-	-
4	439101.14	3288284.74	-	-
5	439098.28	3288281.2	-	-
6	439107.51	3288273.74	-	-
7	439098.97	3288263.19	-	-
8	439108.5	3288255.47	-	-
1	439131.98	3288284.48	-	-

полное наименование должности	подпись	инициалы, фамилия

М.П.

Земельный участок				
вид объекта недвижимости				
Лист № 92 раздела 4.2		Всего листов раздела 4.2: 117		Всего разделов: 8
Всего листов выписки: 227				
08.09.2022г. № КУВИ-001/2022-155665116				
Кадастровый номер:		38:31:000003:64		
Сведения о характерных точках границы части (частей) земельного участка				
Учетный номер части: 38:31:000003:64/107				
Система координат МСК-38, зона 3				
Номер точки	Координаты, м		Описание закрепления на местности	Средняя квадратичная погрешность определения координат характерных точек границ земельного участка, м
	X	Y		
1	2	3	4	5
1	439385.03	3288863.38	-	-
2	439396.35	3288877.37	-	-
3	439356.51	3288909.6	-	-
4	438977.28	3289219.62	-	-
5	438970.69	3289221.61	-	-
6	438964.62	3289218.35	-	-
7	438787.69	3289001.6	-	-
8	438611.93	3289145.4	-	-
9	438600.53	3289131.4	-	-
10	438783.27	3288981.97	-	-
11	438789.87	3288979.99	-	-
12	438795.94	3288983.25	-	-
13	438972.86	3289199.99	-	-
14	439345.15	3288895.64	-	-
1	439385.03	3288863.38	-	-

полное наименование должности		подпись	инициалы, фамилия
-------------------------------	--	---------	-------------------

М.П.

Земельный участок			
вид объекта недвижимости			
Лист № 93 раздела 4.2	Всего листов раздела 4.2: 117	Всего разделов: 8	Всего листов выписки: 227
08.09.2022г. № КУВИ-001/2022-155665116			
Кадастровый номер:		38:31:000003:64	

Сведения о характерных точках границы части (частей) земельного участка				
Учетный номер части: 38:31:000003:64/108				
Система координат МСК-38, зона 3				
Номер точки	Координаты, м		Описание закрепления на местности	Средняя квадратичная погрешность определения координат характерных точек границ земельного участка, м
	X	Y		
1	2	3	4	5
1	438613.44	3289147.27	-	-
2	438781.34	3289010.22	-	-
3	438787.94	3289008.24	-	-
4	438794	3289011.5	-	-
5	438865.08	3289098.71	-	-
6	438969.73	3289226.84	-	-
7	439330.81	3288932.62	-	-
8	439398.82	3288877.45	-	-
9	439410.17	3288891.43	-	-
10	439342.15	3288946.59	-	-
11	438974.14	3289246.48	-	-
12	438967.54	3289248.46	-	-
13	438961.48	3289245.19	-	-
14	438851.12	3289110.08	-	-
15	438785.74	3289029.85	-	-
16	438624.8	3289161.24	-	-
1	438613.44	3289147.27	-	-

полное наименование должности	подпись	инициалы, фамилия

М.П.

Земельный участок				
вид объекта недвижимости				
Лист № 94 раздела 4.2		Всего листов раздела 4.2: 117		Всего разделов: 8
Всего листов выписки: 227				
08.09.2022г. № КУВИ-001/2022-155665116				
Кадастровый номер:		38:31:000003:64		
Сведения о характерных точках границы части (частей) земельного участка				
Учетный номер части: 38:31:000003:64/109				
Система координат МСК-38, зона 3				
Номер точки	Координаты, м		Описание закрепления на местности	Средняя квадратичная погрешность определения координат характерных точек границ земельного участка, м
	X	Y		
1	2	3	4	5
1	438628.48	3289165.75	-	-
2	438771.82	3289044.33	-	-
3	438780.63	3289041.53	-	-
4	438788.82	3289045.82	-	-
5	438965.62	3289258.93	-	-
6	439369.47	3288933.7	-	-
7	439434.24	3288881.33	-	-
8	439449.32	3288899.98	-	-
9	439384.54	3288952.38	-	-
10	438971.46	3289285.04	-	-
11	438962.74	3289287.64	-	-
12	438954.7	3289283.36	-	-
13	438778.09	3289070.48	-	-
14	438643.68	3289184.31	-	-
1	438628.48	3289165.75	-	-

полное наименование должности	подпись	инициалы, фамилия

М.П.

Земельный участок				
вид объекта недвижимости				
Лист № 95 раздела 4.2		Всего листов раздела 4.2: 117		Всего разделов: 8
Всего листов выписки: 227				
08.09.2022г. № КУВИ-001/2022-155665116				
Кадастровый номер:		38:31:000003:64		
Сведения о характерных точках границы части (частей) земельного участка				
Учетный номер части: 38:31:000003:64/110				
Система координат МСК-38, зона 3				
Номер точки	Координаты, м		Описание закрепления на местности	Средняя квадратичная погрешность определения координат характерных точек границ земельного участка, м
	X	Y		
1	2	3	4	5
1	438642.23	3289182.66	-	-
2	438770.71	3289077.68	-	-
3	438779.52	3289075.03	-	-
4	438787.62	3289079.39	-	-
5	438962.57	3289294.32	-	-
6	439391.55	3288944.56	-	-
7	439448.1	3288898.38	-	-
8	439462.1	3288915.47	-	-
9	439405.5	3288961.63	-	-
10	438963.65	3289321.91	-	-
11	438959.63	3289323.15	-	-
12	438951.54	3289318.79	-	-
13	438776.59	3289103.87	-	-
14	438657.34	3289201.27	-	-
1	438642.23	3289182.66	-	-

полное наименование должности	подпись	инициалы, фамилия

М.П.

Земельный участок				
вид объекта недвижимости				
Лист № 96 раздела 4.2		Всего листов раздела 4.2: 117		Всего разделов: 8
Всего листов выписки: 227				
08.09.2022г. № КУВИ-001/2022-155665116				
Кадастровый номер:			38:31:000003:64	
Сведения о характерных точках границы части (частей) земельного участка				
Учетный номер части: 38:31:000003:64/130				
Система координат МСК-38, зона 3				
Номер точки	Координаты, м		Описание закрепления на местности	Средняя квадратичная погрешность определения координат характерных точек границ земельного участка, м
	X	Y		
1	2	3	4	5
1	439185.69	3288367.96	-	0.1
2	439177.9	3288361.52	-	-
3	439087.06	3288436.25	-	0.1
4	439083.47	3288442.75	-	0.1
5	439085.45	3288449.5	-	-
1	439185.69	3288367.96	-	0.1
1	439355.3	3288763.77	-	-
2	439352.36	3288760.16	-	-
3	439344.67	3288766.56	-	-
4	439347.61	3288770.17	-	-
1	439355.3	3288763.77	-	-

полное наименование должности	подпись	инициалы, фамилия

М.П.

Земельный участок			
вид объекта недвижимости			
Лист № 97 раздела 4.2	Всего листов раздела 4.2: 117	Всего разделов: 8	Всего листов выписки: 227
08.09.2022г. № КУВИ-001/2022-155665116			
Кадастровый номер:		38:31:000003:64	

Сведения о характерных точках границы части (частей) земельного участка				
Учетный номер части: 38:31:000003:64/131				
Система координат МСК-38, зона 3				
Номер точки	Координаты, м		Описание закрепления на местности	Средняя квадратичная погрешность определения координат характерных точек границ земельного участка, м
	X	Y		
1	2	3	4	5
1	438959.94	3289270.6	-	-
2	438961.43	3289270.18	-	-
3	438967.66	3289270.95	-	-
4	438969	3289271.7	-	-
5	438969.41	3289273.18	-	-
6	438968.63	3289279.6	-	-
7	438967.89	3289280.94	-	-
8	438966.41	3289281.35	-	-
9	438960.14	3289280.58	-	-
10	438958.81	3289279.84	-	-
11	438958.41	3289278.36	-	-
12	438959.2	3289271.93	-	-
1	438959.94	3289270.6	-	-
1	439162.32	3289111.21	-	-
2	439163.8	3289110.78	-	-
3	439165.15	3289111.52	-	-
4	439167.25	3289114.14	-	-
5	439167.68	3289115.61	-	-
6	439166.95	3289116.95	-	-
7	439164.53	3289118.91	-	-
8	439163.06	3289119.34	-	-
9	439161.71	3289118.59	-	-
10	439159.61	3289115.97	-	-
11	439159.18	3289114.5	-	-
12	439159.91	3289113.16	-	-
1	439162.32	3289111.21	-	-
1	439376.22	3288939.41	-	-

полное наименование должности	подпись	инициалы, фамилия
-------------------------------	---------	-------------------

М.П.

Земельный участок				
вид объекта недвижимости				
Лист № 98 раздела 4.2		Всего листов раздела 4.2: 117		Всего разделов: 8
Всего листов выписки: 227				
08.09.2022г. № КУВИ-001/2022-155665116				
Кадастровый номер:			38:31:000003:64	
2	439377.7	3288939.04	-	-
3	439379	3288939.8	-	-
4	439380.83	3288942.19	-	-
5	439381.22	3288943.68	-	-
6	439380.45	3288945	-	-
7	439378.08	3288946.81	-	-
8	439376.59	3288947.2	-	-
9	439375.26	3288946.44	-	-
10	439373.41	3288944.03	-	-
11	439373.02	3288942.53	-	-
12	439373.82	3288941.21	-	-
1	439376.22	3288939.41	-	-
1	439459.9	3288912.75	-	-
2	439429.58	3288875.57	-	-
3	439362.73	3288924.28	-	0.5
4	439207.2	3289049.43	-	-
5	439206.54	3289050.62	-	-
6	439203.56	3289052.98	-	-
7	439202.36	3289053.32	-	-
8	439148.57	3289096.6	-	0.5
9	438974.06	3289236.05	-	-
10	438974.25	3289236.82	-	-
11	438973.33	3289243.81	-	-
12	438972.56	3289245.13	-	-
13	438971.08	3289245.52	-	-
14	438964.23	3289244.62	-	-
15	438962.91	3289243.85	-	-
16	438962.51	3289242.36	-	-
17	438963.39	3289235.8	-	-
18	438962.15	3289235.09	-	0.5
19	438945.68	3289215.21	-	-
20	438907.45	3289246.2	-	-
21	438954.74	3289303.26	-	0.5

полное наименование должности		подпись	инициалы, фамилия
-------------------------------	--	---------	-------------------

М.П.

Земельный участок					
вид объекта недвижимости					
Лист № 99 раздела 4.2		Всего листов раздела 4.2: 117		Всего разделов: 8	Всего листов выписки: 227
08.09.2022г. № КУВИ-001/2022-155665116					
Кадастровый номер:			38:31:000003:64		
22	438961.27	3289306.23	-	0.5	
23	438967.23	3289304.64	-	0.5	
24	439178.3	3289133.52	-	-	
25	439391.51	3288961.96	-	0.5	
1	439459.9	3288912.75	-	-	
1	438775.3	3289048.5	-	-	
2	438776.76	3289048.02	-	-	
3	438783.37	3289048.54	-	-	
4	438784.73	3289049.24	-	-	
5	438785.19	3289050.7	-	-	
6	438784.69	3289057.02	-	-	
7	438783.99	3289058.38	-	-	
8	438782.53	3289058.85	-	-	
9	438775.95	3289058.33	-	-	
10	438774.58	3289057.63	-	-	
11	438774.1	3289056.17	-	-	
12	438774.6	3289049.85	-	-	
1	438775.3	3289048.5	-	-	
1	438781.4	3289021.58	-	-	
2	438781.22	3289020.99	-	-	
3	438774.88	3289023.21	-	0.5	
4	438631.96	3289170.1	-	-	
5	438647.28	3289188.94	-	-	
6	438662.09	3289207.18	-	-	
7	438772.04	3289096.26	-	0.5	
8	438778.11	3289094.25	-	0.5	
9	438783.89	3289097.11	-	0.5	
10	438864.49	3289194.36	-	-	
11	438902.59	3289163.22	-	-	
12	438858.76	3289110.34	-	-	
13	438857.69	3289110.64	-	-	
14	438856.36	3289109.89	-	-	
15	438853.49	3289106.26	-	-	

полное наименование должности	подпись	инициалы, фамилия
-------------------------------	---------	-------------------

М.П.

Земельный участок				
вид объекта недвижимости				
Лист № 100 раздела 4.2		Всего листов раздела 4.2: 117		Всего разделов: 8
Всего листов выписки: 227				
08.09.2022г. № КУВИ-001/2022-155665116				
Кадастровый номер:			38:31:000003:64	
16	438853.08	3289104.8	-	-
17	438853.52	3289104.02	-	-
18	438787.27	3289024.08	-	0.5
19	438784.37	3289022.43	-	-
20	438782.77	3289022.29	-	-
1	438781.4	3289021.58	-	-
1	438907.58	3289169.25	-	-
2	438869.53	3289200.44	-	-
3	438907.01	3289245.66	-	-
4	438945.23	3289214.68	-	-
1	438907.58	3289169.25	-	-

полное наименование должности	подпись	инициалы, фамилия

М.П.

Земельный участок			
вид объекта недвижимости			
Лист № 101 раздела 4.2	Всего листов раздела 4.2: 117	Всего разделов: 8	Всего листов выписки: 227
08.09.2022г. № КУВИ-001/2022-155665116			
Кадастровый номер:		38:31:000003:64	

Сведения о характерных точках границы части (частей) земельного участка				
Учетный номер части: 38:31:000003:64/132				
Система координат МСК-38, зона 3				
Номер точки	Координаты, м		Описание закрепления на местности	Средняя квадратичная погрешность определения координат характерных точек границ земельного участка, м
	X	Y		
1	2	3	4	5
1	439352.86	3288760.77	-	-
2	439305.5	3288800.45	-	0.1
3	439314.05	3288811.37	-	0.1
4	439303.29	3288820.02	-	0.1
5	439293.07	3288809.04	-	0.1
6	439239.63	3288853.02	-	0.1
7	439235.64	3288851.03	-	0.1
8	439197.94	3288881.58	-	0.1
9	439193.68	3288876.11	-	0.1
10	439184.6	3288883.16	-	0.1
11	439189.23	3288889.18	-	0.1
12	439130.21	3288936.41	-	0.1
13	439125.62	3288931.08	-	0.1
14	439117.31	3288938.09	-	0.1
15	439121.76	3288943.54	-	0.1
16	439054.61	3288997.92	-	0.1
17	439050.34	3288992.5	-	0.1
18	439039.46	3289001.6	-	0.1
19	439043.83	3289006.7	-	0.1
20	438972.85	3289065.14	-	0.1
21	438968.5	3289059.46	-	0.1
22	438958.42	3289066.91	-	0.1
23	438963.49	3289073.42	-	0.1
24	438907.34	3289119.55	-	0.1
25	438927.69	3289142.71	-	-
26	438929.11	3289141.55	-	-
27	438910.64	3289119.01	-	-

полное наименование должности	подпись	инициалы, фамилия
-------------------------------	---------	-------------------

М.П.

Земельный участок					
вид объекта недвижимости					
Лист № 102 раздела 4.2		Всего листов раздела 4.2: 117		Всего разделов: 8	Всего листов выписки: 227
08.09.2022г. № КУВИ-001/2022-155665116					
Кадастровый номер:			38:31:000003:64		
28	438934.68	3289099.54	-	-	
29	438937.63	3289103.21	-	-	
30	438972.65	3289074.44	-	0.1	
31	439053.57	3289007.26	-	0.1	
32	439131.06	3288944.5	-	0.1	
33	439198.41	3288890.28	-	0.1	
34	439236.5	3288858.83	-	0.1	
35	439240.51	3288860.84	-	0.1	
36	439292.47	3288818.08	-	0.1	
37	439302.63	3288829.02	-	0.1	
38	439323.27	3288812.43	-	0.1	
39	439314.64	3288801.41	-	0.1	
40	439346.98	3288774.3	-	-	
41	439345.22	3288772.15	-	-	
42	439355.3	3288763.77	-	-	
1	439352.86	3288760.77	-	-	
1	438895.42	3289169.08	-	-	
2	438891.61	3289164.33	-	0.1	
3	438868.4	3289182.38	-	0.1	
4	438872.47	3289187.46	-	0.1	
5	438836.92	3289216.89	-	-	
6	438877.76	3289183.51	-	-	
7	438877.74	3289183.48	-	0.1	
8	438878.97	3289182.52	-	-	
1	438895.42	3289169.08	-	-	
1	438836.24	3289217.44	-	0.1	
2	438768.18	3289272.66	-	0.1	
3	438768.37	3289272.86	-	-	
4	438818.84	3289231.66	-	-	
1	438836.24	3289217.44	-	0.1	
1	438779.19	3289274.81	-	-	
2	438778.97	3289274.99	-	-	
3	438789.6	3289288.33	-	-	

полное наименование должности	подпись	инициалы, фамилия
-------------------------------	---------	-------------------

М.П.

Земельный участок				
вид объекта недвижимости				
Лист № 103 раздела 4.2		Всего листов раздела 4.2: 117		Всего разделов: 8
Всего листов выписки: 227				
08.09.2022г. № КУВИ-001/2022-155665116				
Кадастровый номер:			38:31:000003:64	
4	438790.82	3289287.34	-	0.1
1	438779.19	3289274.81	-	-
1	438783.38	3289293.38	-	-
2	438779.26	3289288.22	-	-
3	438748.08	3289313.55	-	-
4	438752.11	3289318.77	-	-
1	438783.38	3289293.38	-	-

полное наименование должности	подпись	инициалы, фамилия

М.П.

Земельный участок			
вид объекта недвижимости			
Лист № 104 раздела 4.2	Всего листов раздела 4.2: 117	Всего разделов: 8	Всего листов выписки: 227
08.09.2022г. № КУВИ-001/2022-155665116			
Кадастровый номер:		38:31:000003:64	

Сведения о характерных точках границы части (частей) земельного участка				
Учетный номер части: 38:31:000003:64/133				
Система координат				
Номер точки	Координаты, м		Описание закрепления на местности	Средняя квадратичная погрешность определения координат характерных точек границ земельного участка, м
	X	Y		
1	2	3	4	5
1	439442.97	3288891.99	-	-
2	439462.12	3288915.47	-	-
3	438951.92	3289331.49	-	-
4	438891.43	3289259.19	-	-
5	438922.5	3289234	-	-
6	438958.56	3289277.1	-	-
7	438958.41	3289278.36	-	-
8	438958.81	3289279.84	-	-
9	438960.14	3289280.58	-	-
10	438961.63	3289280.76	-	-
11	438963.66	3289283.19	-	-
12	438965.97	3289281.3	-	-
13	438966.41	3289281.35	-	-
14	438967.88	3289280.94	-	-
15	438968.62	3289279.6	-	-
16	438968.69	3289279.07	-	-
17	439059.27	3289204.81	-	-
18	439167.67	3289116.85	-	-
19	439304.32	3289005.34	-	-
20	439376.38	3288947.08	-	-
21	439376.59	3288947.2	-	-
22	439378.07	3288946.81	-	-
23	439380.45	3288945	-	-
24	439381.22	3288943.68	-	-
25	439381.11	3288943.26	-	-
26	439386.94	3288938.55	-	-
1	439442.97	3288891.99	-	-

полное наименование должности	подпись	инициалы, фамилия
-------------------------------	---------	-------------------

М.П.

Земельный участок				
вид объекта недвижимости				
Лист № 105 раздела 4.2		Всего листов раздела 4.2: 117		Всего разделов: 8
Всего листов выписки: 227				
08.09.2022г. № КУВИ-001/2022-155665116				
Кадастровый номер:			38:31:000003:64	
1	438880.14	3289181.56	-	-
2	438849.17	3289206.88	-	-
3	438775.71	3289114.74	-	-
4	438755.26	3289131.44	-	-
5	438729.97	3289100.45	-	-
6	438781.07	3289058.73	-	-
7	438782.31	3289058.83	-	-
1	438880.14	3289181.56	-	-
1	438854.11	3289213.08	-	-
2	438885.05	3289187.72	-	-
3	438910.77	3289219.98	-	-
4	438922.05	3289233.47	-	-
5	438890.98	3289258.65	-	-
6	438879.79	3289245.28	-	-
1	438854.11	3289213.08	-	-

полное наименование должности	подпись	инициалы, фамилия

М.П.

Земельный участок				
вид объекта недвижимости				
Лист № 106 раздела 4.2		Всего листов раздела 4.2: 117		Всего разделов: 8
Всего листов выписки: 227				
08.09.2022г. № КУВИ-001/2022-155665116				
Кадастровый номер:		38:31:000003:64		
Сведения о характерных точках границы части (частей) земельного участка				
Учетный номер части: 38:31:000003:64/134				
Система координат				
Номер точки	Координаты, м		Описание закрепления на местности	Средняя квадратичная погрешность определения координат характерных точек границ земельного участка, м
	X	Y		
1	2	3	4	5
1	439414.34	3288866.61	-	-
2	439388.92	3288886.06	-	-
3	439375.56	3288868.59	-	-
4	439400.97	3288849.14	-	-
1	439414.34	3288866.61	-	-

полное наименование должности	подпись	инициалы, фамилия

М.П.

Земельный участок			
вид объекта недвижимости			
Лист № 107 раздела 4.2	Всего листов раздела 4.2: 117	Всего разделов: 8	Всего листов выписки: 227
08.09.2022г. № КУВИ-001/2022-155665116			
Кадастровый номер:		38:31:000003:64	

Сведения о характерных точках границы части (частей) земельного участка				
Учетный номер части: 38:31:000003:64/135				
Система координат				
Номер точки	Координаты, м		Описание закрепления на местности	Средняя квадратичная погрешность определения координат характерных точек границ земельного участка, м
	X	Y		
1	2	3	4	5
1	439430.06	3288876.17	-	-
2	439433.86	3288880.83	-	-
3	439398.38	3288912.22	-	-
4	439344.78	3288954.61	-	-
5	439343.29	3288958.56	-	-
6	439336.71	3288964.1	-	-
7	439332.81	3288964.2	-	-
8	439332.07	3288968.41	-	-
9	439326.81	3288967.5	-	-
10	439299.33	3288987.41	-	-
11	439301.87	3288990.01	-	-
12	439297.57	3288994.19	-	-
13	439294.54	3288991.09	-	-
14	439182.97	3289083.83	-	-
15	439185.34	3289087.66	-	-
16	439180.22	3289090.8	-	-
17	439178.34	3289087.75	-	-
18	439015.16	3289226.7	-	-
19	438968.26	3289258.06	-	-
20	438968.12	3289263.41	-	-
21	438962.12	3289263.23	-	-
22	438962.18	3289260.45	-	-
23	438940.6	3289266.51	-	-
24	438928.89	3289272.23	-	-
25	438908.16	3289289.81	-	-
26	438888.46	3289304.91	-	-
27	438902.56	3289323.11	-	-

полное наименование должности	подпись	инициалы, фамилия
-------------------------------	---------	-------------------

М.П.

Земельный участок				
вид объекта недвижимости				
Лист № 108 раздела 4.2		Всего листов раздела 4.2: 117		Всего разделов: 8
Всего листов выписки: 227				
08.09.2022г. № КУВИ-001/2022-155665116				
Кадастровый номер:			38:31:000003:64	
28	438890.94	3289333.07	-	-
29	438893.03	3289335.2	-	-
30	438888.75	3289339.42	-	-
31	438886.34	3289336.96	-	-
32	438864.88	3289354.91	-	-
33	438863.29	3289356.12	-	-
34	438859.49	3289351.48	-	-
35	438861.1	3289350.25	-	-
36	438894.32	3289322.27	-	-
37	438880.02	3289303.81	-	-
38	438904.4	3289285.13	-	-
39	438925.59	3289267.17	-	-
40	438938.46	3289260.89	-	-
41	438963.98	3289253.71	-	-
42	439011.54	3289221.9	-	-
43	439177.17	3289080.85	-	-
44	439292.83	3288984.71	-	-
45	439329.29	3288958.3	-	-
46	439334.45	3288958.16	-	-
47	439338.23	3288954.98	-	-
48	439339.76	3288950.93	-	-
49	439394.52	3288907.62	-	-
1	439430.06	3288876.17	-	-

полное наименование должности	подпись	инициалы, фамилия

М.П.

Земельный участок				
вид объекта недвижимости				
Лист № 109 раздела 4.2		Всего листов раздела 4.2: 117		Всего разделов: 8
Всего листов выписки: 227				
08.09.2022г. № КУВИ-001/2022-155665116				
Кадастровый номер:			38:31:000003:64	
Сведения о характерных точках границы части (частей) земельного участка				
Учетный номер части: 38:31:000003:64/136				
Система координат				
Номер точки	Координаты, м		Описание закрепления на местности	Средняя квадратичная погрешность определения координат характерных точек границ земельного участка, м
	X	Y		
1	2	3	4	5
1	439342.28	3288768.54	-	-
2	439352.36	3288760.16	-	-
3	439355.3	3288763.77	-	-
4	439345.22	3288772.15	-	-
5	439345.17	3288772.19	-	-
6	439342.8	3288769.19	-	-
1	439342.28	3288768.54	-	-
1	439289.07	3288863.31	-	-
2	439285.31	3288867.99	-	-
3	439280.27	3288863.97	-	-
4	439285.03	3288860.07	-	-
1	439289.07	3288863.31	-	-

полное наименование должности	подпись	инициалы, фамилия

М.П.

Земельный участок				
вид объекта недвижимости				
Лист № 110 раздела 4.2		Всего листов раздела 4.2: 117		Всего разделов: 8
Всего листов выписки: 227				
08.09.2022г. № КУВИ-001/2022-155665116				
Кадастровый номер:			38:31:000003:64	
Сведения о характерных точках границы части (частей) земельного участка				
Учетный номер части: 38:31:000003:64/137				
Система координат				
Номер точки	Координаты, м		Описание закрепления на местности	Средняя квадратичная погрешность определения координат характерных точек границ земельного участка, м
	X	Y		
1	2	3	4	5
1	439429.58	3288875.57	-	-
2	439459.9	3288912.75	-	-
3	439391.51	3288961.96	-	-
4	439178.29	3289133.52	-	-
5	438967.23	3289304.64	-	-
6	438961.27	3289306.23	-	-
7	438954.74	3289303.26	-	-
8	438907.45	3289246.2	-	-
9	438945.68	3289215.21	-	-
10	438962.15	3289235.09	-	-
11	438963.38	3289235.79	-	-
12	438962.51	3289242.36	-	-
13	438962.91	3289243.85	-	-
14	438964.23	3289244.62	-	-
15	438971.08	3289245.52	-	-
16	438972.56	3289245.13	-	-
17	438973.33	3289243.81	-	-
18	438974.25	3289236.82	-	-
19	438974.05	3289236.05	-	-
20	439148.57	3289096.6	-	-
21	439202.36	3289053.32	-	-
22	439203.56	3289052.98	-	-
23	439206.54	3289050.62	-	-
24	439207.2	3289049.42	-	-
25	439362.73	3288924.28	-	-
1	439429.58	3288875.57	-	-
1	438958.41	3289278.36	-	-

полное наименование должности		подпись	инициалы, фамилия
-------------------------------	--	---------	-------------------

М.П.

Земельный участок					
вид объекта недвижимости					
Лист № 111 раздела 4.2		Всего листов раздела 4.2: 117		Всего разделов: 8	Всего листов выписки: 227
08.09.2022г. № КУВИ-001/2022-155665116					
Кадастровый номер:			38:31:000003:64		
2	438958.81	3289279.84	-	-	
3	438960.14	3289280.58	-	-	
4	438966.41	3289281.35	-	-	
5	438967.88	3289280.94	-	-	
6	438968.62	3289279.6	-	-	
7	438969.41	3289273.18	-	-	
8	438969	3289271.7	-	-	
9	438967.66	3289270.95	-	-	
10	438961.43	3289270.18	-	-	
11	438959.94	3289270.6	-	-	
12	438959.19	3289271.93	-	-	
1	438958.41	3289278.36	-	-	
1	439161.71	3289118.59	-	-	
2	439163.06	3289119.34	-	-	
3	439164.53	3289118.91	-	-	
4	439166.95	3289116.95	-	-	
5	439167.68	3289115.61	-	-	
6	439167.25	3289114.14	-	-	
7	439165.15	3289111.52	-	-	
8	439163.8	3289110.78	-	-	
9	439162.32	3289111.21	-	-	
10	439159.91	3289113.16	-	-	
11	439159.18	3289114.5	-	-	
12	439159.61	3289115.97	-	-	
1	439161.71	3289118.59	-	-	
1	439375.26	3288946.44	-	-	
2	439376.59	3288947.2	-	-	
3	439378.07	3288946.81	-	-	
4	439380.45	3288945	-	-	
5	439381.22	3288943.68	-	-	
6	439380.83	3288942.19	-	-	
7	439379	3288939.8	-	-	
8	439377.7	3288939.04	-	-	

полное наименование должности	подпись	инициалы, фамилия
-------------------------------	---------	-------------------

М.П.

Земельный участок					
вид объекта недвижимости					
Лист № 112 раздела 4.2		Всего листов раздела 4.2: 117		Всего разделов: 8	Всего листов выписки: 227
08.09.2022г. № КУВИ-001/2022-155665116					
Кадастровый номер:			38:31:000003:64		
9	439376.22	3288939.41	-	-	
10	439373.82	3288941.21	-	-	
11	439373.02	3288942.53	-	-	
12	439373.41	3288944.03	-	-	
1	439375.26	3288946.44	-	-	
1	438902.59	3289163.22	-	-	
2	438864.49	3289194.36	-	-	
3	438783.89	3289097.11	-	-	
4	438778.11	3289094.25	-	-	
5	438772.04	3289096.26	-	-	
6	438747.09	3289121.43	-	-	
7	438716.18	3289083.54	-	-	
8	438774.88	3289023.21	-	-	
9	438781.22	3289020.99	-	-	
10	438781.4	3289021.58	-	-	
11	438782.77	3289022.29	-	-	
12	438784.36	3289022.43	-	-	
13	438787.27	3289024.08	-	-	
14	438853.52	3289104.02	-	-	
15	438853.08	3289104.8	-	-	
16	438853.49	3289106.26	-	-	
17	438856.36	3289109.89	-	-	
18	438857.69	3289110.64	-	-	
19	438858.76	3289110.34	-	-	
1	438902.59	3289163.22	-	-	
1	438776.76	3289048.02	-	-	
2	438775.3	3289048.5	-	-	
3	438774.6	3289049.85	-	-	
4	438774.1	3289056.17	-	-	
5	438774.58	3289057.63	-	-	
6	438775.95	3289058.33	-	-	
7	438782.53	3289058.85	-	-	
8	438783.99	3289058.38	-	-	

полное наименование должности	подпись	инициалы, фамилия
-------------------------------	---------	-------------------

М.П.

Земельный участок				
вид объекта недвижимости				
Лист № 113 раздела 4.2		Всего листов раздела 4.2: 117		Всего разделов: 8
Всего листов выписки: 227				
08.09.2022г. № КУВИ-001/2022-155665116				
Кадастровый номер:			38:31:000003:64	
9	438784.69	3289057.02	-	-
10	438785.19	3289050.7	-	-
11	438784.73	3289049.24	-	-
12	438783.36	3289048.54	-	-
1	438776.76	3289048.02	-	-
1	438869.53	3289200.44	-	-
2	438907.58	3289169.25	-	-
3	438945.23	3289214.68	-	-
4	438907	3289245.66	-	-
1	438869.53	3289200.44	-	-

полное наименование должности	подпись	инициалы, фамилия

М.П.

Земельный участок				
вид объекта недвижимости				
Лист № 114 раздела 4.2		Всего листов раздела 4.2: 117		Всего разделов: 8
Всего листов выписки: 227				
08.09.2022г. № КУВИ-001/2022-155665116				
Кадастровый номер:		38:31:000003:64		
Сведения о характерных точках границы части (частей) земельного участка				
Учетный номер части: 38:31:000003:64/138				
Система координат				
Номер точки	Координаты, м		Описание закрепления на местности	Средняя квадратичная погрешность определения координат характерных точек границ земельного участка, м
	X	Y		
1	2	3	4	5
1	439085.44	3288449.5	-	-
2	439083.47	3288442.75	-	-
3	439087.06	3288436.25	-	-
4	439177.9	3288361.51	-	-
5	439185.69	3288367.96	-	-
1	439085.44	3288449.5	-	-
1	439355.3	3288763.77	-	-
2	439347.61	3288770.17	-	-
3	439344.66	3288766.56	-	-
4	439352.36	3288760.16	-	-
1	439355.3	3288763.77	-	-

полное наименование должности	подпись	инициалы, фамилия

М.П.

Земельный участок			
вид объекта недвижимости			
Лист № 115 раздела 4.2	Всего листов раздела 4.2: 117	Всего разделов: 8	Всего листов выписки: 227
08.09.2022г. № КУВИ-001/2022-155665116			
Кадастровый номер:		38:31:000003:64	

Сведения о характерных точках границы части (частей) земельного участка				
Учетный номер части: 38:31:000003:64/139				
Система координат				
Номер точки	Координаты, м		Описание закрепления на местности	Средняя квадратичная погрешность определения координат характерных точек границ земельного участка, м
	X	Y		
1	2	3	4	5
1	438836.24	3289217.44	-	-
2	438818.84	3289231.66	-	-
3	438784.6	3289259.61	-	-
4	438784.47	3289259.45	-	-
1	438836.24	3289217.44	-	-
1	438895.42	3289169.08	-	-
2	438878.97	3289182.52	-	-
3	438877.74	3289183.48	-	-
4	438877.76	3289183.51	-	-
5	438836.92	3289216.89	-	-
6	438872.47	3289187.46	-	-
7	438868.4	3289182.38	-	-
8	438891.61	3289164.33	-	-
1	438895.42	3289169.08	-	-
1	438933.34	3289098.19	-	-
2	438934.68	3289099.54	-	-
3	438910.64	3289119.01	-	-
4	438929.11	3289141.55	-	-
5	438927.69	3289142.71	-	-
6	438907.34	3289119.55	-	-
1	438933.34	3289098.19	-	-
1	438963.36	3289063.26	-	-
2	438958.55	3289067.05	-	-
3	438959.24	3289067.97	-	-
4	438958.42	3289066.91	-	-
1	438963.36	3289063.26	-	-
1	438972.61	3289064.83	-	-

полное наименование должности	подпись	инициалы, фамилия
-------------------------------	---------	-------------------

М.П.

Земельный участок					
вид объекта недвижимости					
Лист № 116 раздела 4.2		Всего листов раздела 4.2: 117		Всего разделов: 8	Всего листов выписки: 227
08.09.2022г. № КУВИ-001/2022-155665116					
Кадастровый номер:			38:31:000003:64		
2	438972.39	3289065.01	-	-	
3	438967.97	3289059.85	-	-	
4	438968.5	3289059.46	-	-	
1	438972.61	3289064.83	-	-	
1	439043.65	3289006.85	-	-	
2	439043.94	3289007.22	-	-	
3	439004.91	3289038.74	-	-	
1	439043.65	3289006.85	-	-	
1	439050.74	3288993.01	-	-	
2	439050.23	3288992.59	-	-	
3	439050.34	3288992.5	-	-	
1	439050.74	3288993.01	-	-	
1	439197.34	3288880.82	-	-	
2	439197.03	3288881.06	-	-	
3	439194.53	3288877.2	-	-	
1	439197.34	3288880.82	-	-	
1	439239.43	3288852.92	-	-	
2	439239.24	3288853.07	-	-	
3	439235.46	3288851.26	-	-	
4	439233.05	3288853.13	-	-	
5	439235.64	3288851.03	-	-	
1	439239.43	3288852.92	-	-	
1	439240.24	3288860.7	-	-	
2	439240.45	3288860.79	-	-	
3	439240.51	3288860.84	-	-	
1	439240.24	3288860.7	-	-	
1	439299.06	3288815.48	-	-	
2	439292.83	3288809.24	-	-	
3	439293.07	3288809.04	-	-	
1	439299.06	3288815.48	-	-	
1	439314.05	3288811.37	-	-	
2	439303.68	3288820.1	-	-	
3	439303.46	3288819.88	-	-	

полное наименование должности	подпись	инициалы, фамилия
-------------------------------	---------	-------------------

М.П.

Земельный участок					
вид объекта недвижимости					
Лист № 117 раздела 4.2		Всего листов раздела 4.2: 117		Всего разделов: 8	Всего листов выписки: 227
08.09.2022г. № КУВИ-001/2022-155665116					
Кадастровый номер:			38:31:000003:64		
1	439314.05	3288811.37	-	-	
1	439314.72	3288801.35	-	-	
2	439314.65	3288801.26	-	-	
3	439345.27	3288775.73	-	-	
1	439314.72	3288801.35	-	-	
1	439352.86	3288760.77	-	-	
2	439355.3	3288763.77	-	-	
3	439345.22	3288772.15	-	-	
4	439346.98	3288774.3	-	-	
5	439346.98	3288774.31	-	-	
6	439345.22	3288772.26	-	-	
7	439342.8	3288769.19	-	-	
1	439352.86	3288760.77	-	-	
1	439130.12	3288936.31	-	-	
2	439121.48	3288943.2	-	-	
3	439117.31	3288938.09	-	-	
4	439125.62	3288931.08	-	-	
1	439130.12	3288936.31	-	-	
1	439063.66	3288999.09	-	-	
2	439130.62	3288944.6	-	-	
3	439197.94	3288890.29	-	-	
4	439224.23	3288868.96	-	-	
5	439198.41	3288890.28	-	-	
6	439131.06	3288944.5	-	-	
1	439063.66	3288999.09	-	-	

полное наименование должности	подпись	инициалы, фамилия

М.П.