



Член Саморегулируемой организации «СОЮЗАТОМПРОЕКТ»

Заказчик – Федеральное государственное казенное учреждение
«Дирекция по организации работ по ликвидации накопленного вреда окружающей среде, а также
по обеспечению безопасности гидротехнических сооружений полигона
«Красный Бор»

Выполнение работ по проектированию ликвидации
накопленного вреда окружающей среде на территории
городского округа г. Усолье-Сибирское Иркутской области
Этап 1

ПРОЕКТНАЯ ДОКУМЕНТАЦИЯ

Раздел 1 «Пояснительная записка»

Часть 3. Пояснительная записка

Книга 6. Приложения Выписки из ЕГРН (часть 3)

5/2020ЕИ-ПЗ

Том 1.3.6

Изм.	№ док.	Подп.	Дата
1	01-22		19.07.2022
2	01-22		16.09.2022



Член Саморегулируемой организации «СОЮЗАТОМПРОЕКТ»

Заказчик – Федеральное государственное казенное учреждение
«Дирекция по организации работ по ликвидации накопленного вреда окружающей
среде, а также по обеспечению безопасности гидротехнических сооружений полигона
«Красный Бор»

Выполнение работ по проектировании ликвидации
накопленного вреда окружающей среде на территории
городского округа г. Усолье-Сибирское Иркутской области
Этап 1

ПРОЕКТНАЯ ДОКУМЕНТАЦИЯ

Раздел 1 «Пояснительная записка»

Часть 3. Пояснительная записка

Книга 6. Приложения

Выписки из ЕГРН (часть 3)

5/2020ЕИ-ПЗ
Том 1.3.6

Начальник службы проектов в сфере экологии

А.И. Поляков

Главный инженер проекта

С.Ю. Жабриков

Изм.	№ док.	Подп.	Дата
1	01-22		19.07.2022
2	01-22		16.09.2022

Согласовано

Взам.инв. №

Подп. и дата

Инв. № подл.

Свидетельство №СРО-П-145-04032010 от 24 декабря 2018 г

**Заказчик – Федеральное государственное унитарное предприятие
«Федеральный экологический оператор»**

**«Выполнение работ по проектированию ликвидации
накопленного вреда окружающей среде на территории
городского округа г. Усолье-Сибирское Иркутской области»
Этап 1**

ПРОЕКТНАЯ ДОКУМЕНТАЦИЯ

Раздел 1 «Пояснительная записка»

Часть 3. Пояснительная записка
Книга 6. Приложения
Выписки из ЕГРН (часть 3)

Том 1.3.6

5/2020ЕИ-ПЗ

Инов. № подл.	Подп. и дата	Взам. инв. №

Изм.	№ док.	Подп.	Дата
1	01-22		19.07.2022
2	01-22		16.09.2022

2021 г.

Свидетельство №СРО-П-145-04032010 от 24 декабря 2018 г

**Заказчик – Федеральное государственное унитарное предприятие
«Федеральный экологический оператор»**

**«Выполнение работ по проектированию ликвидации
накопленного вреда окружающей среде на территории
городского округа г. Усолье-Сибирское Иркутской области»
Этап 1**

ПРОЕКТНАЯ ДОКУМЕНТАЦИЯ

Раздел 1 «Пояснительная записка»

Часть 3. Пояснительная записка
Книга 6. Приложения
Выписки из ЕГРН (часть 3)

**Том 1.3.6
5/2020ЕИ-ПЗ**

Генеральный директор

А.В. Мордвинов

Главный инженер проекта

С.А. Левашкин

Изм.	№ док.	Подп.	Дата
1	01-22		19.07.2022
2	01-22		16.09.2022

2021 г.

Изм. № подл.	Подп. и дата	Взам. инв. №

Содержание тома

Обозначение	Наименование	Примечание (страница)
5/2020ЕИ-ПЗ	Выписка из ЕГРН на кадастровый номер 38:31:000003:57	6

Инв. № подл.	Подп. и дата	Взам. инв. №							5/2020ЕИ-ПЗ.С									
			Изм.	Кол.уч.	Лист	№док.	Подпись	Дата										
			Разраб.	Варенова														
			Проверил															
Инв. № подл.	Подп. и дата	Взам. инв. №							Содержание тома									
			Изм.	Кол.уч.	Лист	№док.	Подпись	Дата										
			Проверил															
			Н. контр.	Кузнецов														
								<table border="1"> <tr> <td>Стадия</td> <td>Лист</td> <td>Листов</td> </tr> <tr> <td>П</td> <td>1</td> <td>1</td> </tr> <tr> <td colspan="3">ООО "ГеоТехПроект"</td> </tr> </table>		Стадия	Лист	Листов	П	1	1	ООО "ГеоТехПроект"		
Стадия	Лист	Листов																
П	1	1																
ООО "ГеоТехПроект"																		

Филиал федерального государственного бюджетного учреждения "Федеральная кадастровая палата Федеральной службы государственной регистрации, кадастра и картографии" по Иркутской области
полное наименование органа регистрации прав

Выписка из Единого государственного реестра недвижимости об объекте недвижимости

Сведения о характеристиках объекта недвижимости

На основании запроса от 05.09.2022, поступившего на рассмотрение 05.09.2022, сообщаем, что согласно записям Единого государственного реестра недвижимости:

Раздел 1 Лист 1

Земельный участок			
вид объекта недвижимости			
Лист № 1 раздела 1	Всего листов раздела 1: 9	Всего разделов: 7	Всего листов выписки: 338
08.09.2022г. № КУВИ-001/2022-153188352			
Кадастровый номер:	38:31:000003:57		
Номер кадастрового квартала:	38:31:000003		
Дата присвоения кадастрового номера:	02.04.2003		
Ранее присвоенный государственный учетный номер:	Кадастровый номер 38:31:000003:0057		
Местоположение:	Иркутская обл., северо-западная часть г. Усолье-Сибирское в 1050-ти м с северо-восточной стороны от здания заводоуправления ОАО "Усольехимпром"		
Площадь:	514209 +/- 0		
Кадастровая стоимость, руб.:	40277990.97		
Кадастровые номера расположенных в пределах земельного участка объектов недвижимости:	38:00:000000:494, 38:31:000000:555, 38:31:000003:248, 38:31:000003:620, 38:31:000003:660, 38:31:000014:458, 38:31:000003:285, 38:31:000003:287, 38:31:000003:290, 38:31:000003:295, 38:31:000003:301, 38:31:000003:302, 38:31:000003:329, 38:31:000003:372, 38:31:000003:377, 38:31:000003:380, 38:31:000003:362, 38:31:000003:361, 38:31:000003:503, 38:31:000000:521, 38:31:000000:530, 38:31:000000:637, 38:31:000000:639, 38:31:000000:642, 38:31:000000:643, 38:31:000000:644, 38:31:000000:649, 38:31:000000:650, 38:31:000000:655, 38:31:000000:670, 38:31:000003:349, 38:31:000003:350, 38:31:000003:515, 38:31:000003:523, 38:31:000003:388, 38:31:000003:392, 38:31:000003:394, 38:31:000003:397, 38:31:000003:406, 38:31:000003:424, 38:31:000003:457, 38:31:000000:747, 38:31:000003:299, 38:31:000003:518, 38:31:000000:68, 38:31:000003:1291, 38:31:000003:1307, 38:31:000003:1311, 38:31:000003:1316, 38:31:000003:281, 38:31:000000:488		
Кадастровые номера объектов недвижимости, из которых образован объект недвижимости:	данные отсутствуют		
Кадастровые номера образованных объектов недвижимости:	38:31:000003:1178, 38:31:000003:1179, 38:31:000003:1180, 38:31:000003:1246, 38:31:000003:1247, 38:31:000003:1250, 38:31:000003:1251, 38:31:000003:1260, 38:31:000003:1334		
Категория земель:	Земли промышленности, энергетики, транспорта, связи, радиовещания, телевидения, информатики, земли для обеспечения космической деятельности, земли обороны, безопасности и земли иного специального назначения		
Виды разрешенного использования:	для размещения, эксплуатации и строительства объектов химического производства		

полное наименование должности	подпись	инициалы, фамилия
-------------------------------	---------	-------------------

М.П.

Земельный участок			
вид объекта недвижимости			
Лист № 2 раздела 1	Всего листов раздела 1: 9	Всего разделов: 7	Всего листов выписки: 338
08.09.2022г. № КУВИ-001/2022-153188352			
Кадастровый номер:		38:31:000003:57	
Сведения о кадастровом инженеру:		образованием земельного участка путем раздела с сохранением в измененных границах исходного земельного участка с кадастровым номером 38:31:000003:57, расположенного: Иркутская обл., северо-западная часть г. Усолье-Сибирское в 1050-ти м с северо-восточной стороны от здания заводоуправления ОАО "Усольехимпром"	
Сведения о лесах, водных объектах и об иных природных объектах, расположенных в пределах земельного участка:		данные отсутствуют	
Сведения о том, что земельный участок полностью расположен в границах зоны с особыми условиями использования территории, территории объекта культурного наследия, публичного сервитута:		данные отсутствуют	
Сведения о том, что земельный участок расположен в границах особой экономической зоны, территории опережающего социально-экономического развития, зоны территориального развития в Российской Федерации, игровой зоны:		Земельный участок расположен в границах: 38:31-12.1	
Сведения о том, что земельный участок расположен в границах особо охраняемой природной территории, охотничьих угодий, лесничеств:		данные отсутствуют	
Сведения о результатах проведения государственного земельного надзора:		данные отсутствуют	
Сведения о расположении земельного участка в границах территории, в отношении которой утвержден проект межевания территории:		данные отсутствуют	
Условный номер земельного участка:		данные отсутствуют	
Сведения о принятии акта и (или) заключении договора, предусматривающих предоставление в соответствии с земельным законодательством исполнительным органом государственным органом власти или органом местного самоуправления, находящегося в государственной или муниципальной собственности земельного участка для строительства наемного дома социального использования или наемного дома коммерческого использования:		данные отсутствуют	
Сведения о том, что земельный участок или земельные участки образованы на основании решения об изъятии земельного участка и (или) расположенного на нем объекта недвижимости для государственных или муниципальных нужд:		данные отсутствуют	

полное наименование должности	подпись	инициалы, фамилия
-------------------------------	---------	-------------------

М.П.

Земельный участок			
вид объекта недвижимости			
Лист № 9 раздела 1	Всего листов раздела 1: 9	Всего разделов: 7	Всего листов выписки: 338
08.09.2022г. № КУВИ-001/2022-153188352			
Кадастровый номер:		38:31:000003:57	
		предусмотренные статьей 56 Земельного кодекса Российской Федерации; срок действия: с 18.04.2018; реквизиты документа-основания: приказ Об установлении охранных зон от 10.04.2018 № 175 выдан: Иркутское публичное акционерное общество энергетики и электрификации (ПАО "Иркутскэнерго").	
Получатель выписки:		Торопкин Максим Викторович, действующий(ая) на основании документа "" АДМИНИСТРАЦИЯ ГОРОДА УСОЛЬЕ-СИБИРСКОЕ	

полное наименование должности	подпись	инициалы, фамилия

М.П.

Выписка из Единого государственного реестра недвижимости об объекте недвижимости

Сведения о зарегистрированных правах

Земельный участок			
вид объекта недвижимости			
Лист № 1 раздела 2		Всего листов раздела 2: 2	Всего разделов: 7
Всего листов выписки: 338			
08.09.2022г. № КУВИ-001/2022-153188352			
Кадастровый номер:		38:31:000003:57	
1	Правообладатель (правообладатели):	1.1	Муниципальное образование "город Усолье-Сибирское"
2	Вид, номер, дата и время государственной регистрации права:	2.1	Собственность 38:31:000003:57-38/115/2020-4 06.10.2020 08:45:14
3	Сведения об осуществлении государственной регистрации сделки, права без необходимого в силу закона согласия третьего лица, органа:	3.1	данные отсутствуют
4	Ограничение прав и обременение объекта недвижимости:	не зарегистрировано	
5	Договоры участия в долевом строительстве:	не зарегистрировано	
6	Заявленные в судебном порядке права требования:	данные отсутствуют	
7	Сведения о возражении в отношении зарегистрированного права:	данные отсутствуют	
8	Сведения о наличии решения об изъятии объекта недвижимости для государственных и муниципальных нужд:	данные отсутствуют	
9	Сведения о невозможности государственной регистрации без личного участия правообладателя или его законного представителя:	данные отсутствуют	
10	Правопритязания и сведения о наличии поступивших, но не рассмотренных заявлений о проведении государственной регистрации права (перехода, прекращения права), ограничения права или обременения объекта недвижимости, сделки в отношении объекта недвижимости:	отсутствуют	

полное наименование должности	подпись	инициалы, фамилия
-------------------------------	---------	-------------------

М.П.

Земельный участок			
вид объекта недвижимости			
Лист № 2 раздела 2	Всего листов раздела 2: 2	Всего разделов: 7	Всего листов выписки: 338
08.09.2022г. № КУВИ-001/2022-153188352			
Кадастровый номер:		38:31:000003:57	
11	Сведения о невозможности государственной регистрации перехода, прекращения, ограничения права на земельный участок из земель сельскохозяйственного назначения:	данные отсутствуют	

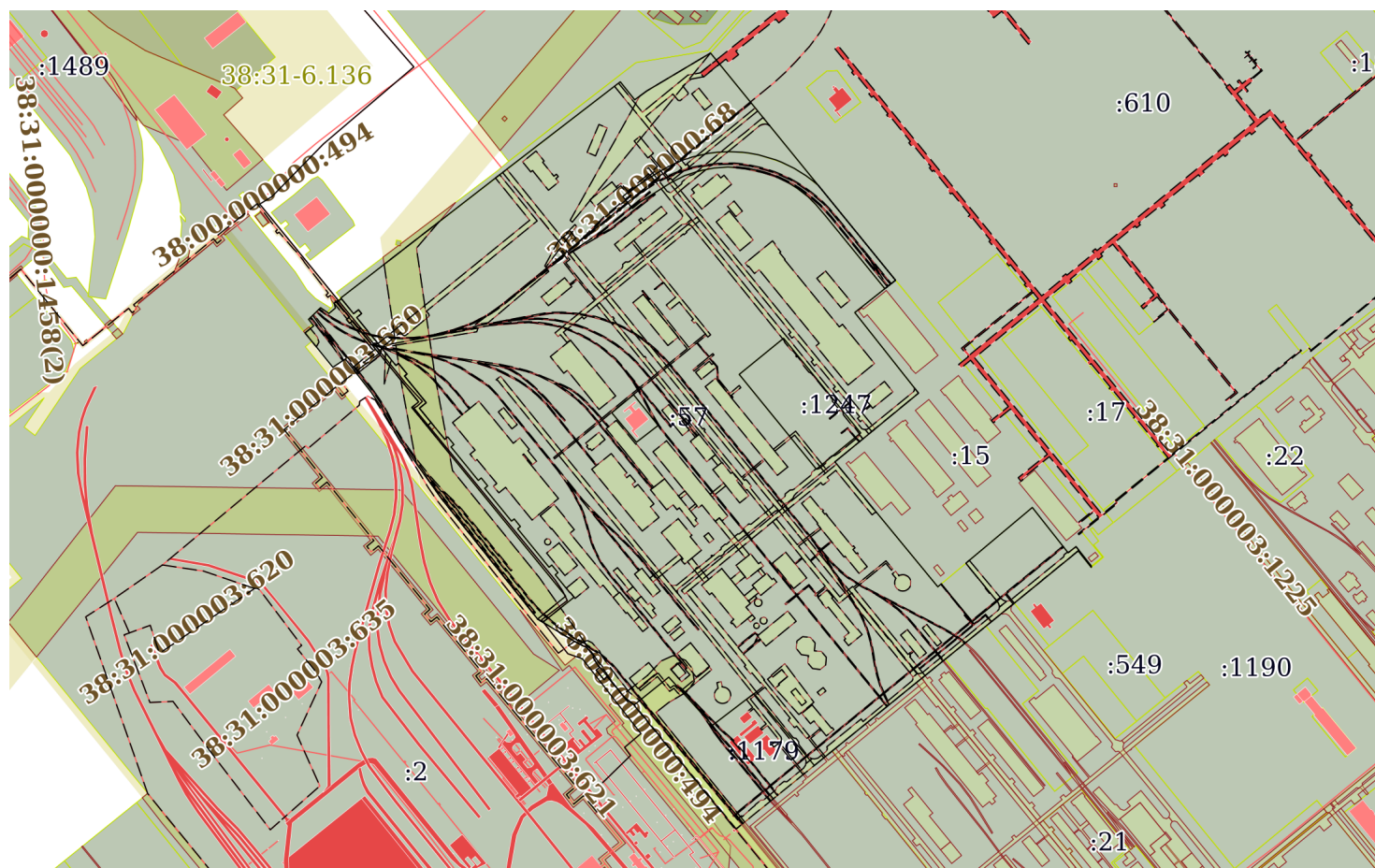
полное наименование должности	подпись	инициалы, фамилия

М.П.

Выписка из Единого государственного реестра недвижимости об объекте недвижимости
Описание местоположения земельного участка

Земельный участок			
вид объекта недвижимости			
Лист № 1 раздела 3	Всего листов раздела 3: 1	Всего разделов: 7	Всего листов выписки: 338
08.09.2022г. № КУВИ-001/2022-153188352			
Кадастровый номер:		38:31:000003:57	

План (чертеж, схема) земельного участка



Масштаб 1:10000

Условные обозначения:

полное наименование должности	подпись	инициалы, фамилия
-------------------------------	---------	-------------------

М.П.

Выписка из Единого государственного реестра недвижимости об объекте недвижимости

Описание местоположения земельного участка

Земельный участок			
вид объекта недвижимости			
Лист № 1 раздела 3.2	Всего листов раздела 3.2: 5	Всего разделов: 7	Всего листов выписки: 338
08.09.2022г. № КУВИ-001/2022-153188352			
Кадастровый номер:		38:31:000003:57	

Сведения о характерных точках границы земельного участка				
Система координат				
Номер точки	Координаты, м		Описание закрепления на местности	Средняя квадратичная погрешность определения координат характерных точек границ земельного участка, м
	X	Y		
1	2	3	4	5
1	440314.69	3288255.72	-	-
2	440077.57	3288449.13	-	-
3	440044.74	3288408.92	-	-
4	440040.21	3288416.39	-	-
5	440076.07	3288461.13	-	-
6	440082.88	3288455.57	-	-
7	440082.45	3288455.1	-	-
8	440108.1	3288434.17	-	-
9	440111.26	3288438.03	-	-
10	440122.11	3288429.2	-	-
11	440118.95	3288425.32	-	-
12	440174.12	3288380.32	-	-
13	440177.28	3288384.19	-	-
14	440188.13	3288375.35	-	-
15	440184.97	3288371.47	-	-
16	440232.07	3288333.04	-	-
17	440235.55	3288337.31	-	-
18	440246.78	3288328.14	-	-
19	440243.32	3288323.88	-	-
20	440291.28	3288284.76	-	-
21	440294.75	3288289.02	-	-
22	440305.6	3288280.18	-	-
23	440302.12	3288275.91	-	-
24	440319.56	3288261.69	-	-

полное наименование должности	подпись	инициалы, фамилия
-------------------------------	---------	-------------------

М.П.

Земельный участок					
вид объекта недвижимости					
Лист № 2 раздела 3.2		Всего листов раздела 3.2: 5		Всего разделов: 7	Всего листов выписки: 338
08.09.2022г. № КУВИ-001/2022-153188352					
Кадастровый номер:			38:31:000003:57		
25	440326.22	3288256.26	-	-	
26	440346.76	3288239.5	-	-	
27	440354.72	3288249.27	-	-	
28	440392.84	3288218.17	-	-	
29	440395.81	3288221.81	-	-	
30	440410.93	3288209.49	-	-	
31	440407.96	3288205.85	-	-	
32	440433.31	3288185.04	-	-	
33	440439.39	3288180.19	-	-	
34	440450.35	3288171.14	-	-	
35	440456.55	3288166.08	-	-	
36	440476.7	3288149.65	-	-	
37	440482.38	3288156.62	-	-	
38	440487.81	3288152.2	-	-	
39	440482.12	3288145.22	-	-	
40	440503.66	3288127.66	-	-	
41	440504.66	3288126.84	-	-	
42	440694.92	3288372.17	-	-	
43	440814.38	3288527.38	-	-	
44	440788.61	3288548.02	-	-	
45	440801.3	3288565.38	-	-	
46	440855.63	3288656.67	-	-	
47	440530.09	3288921.78	-	-	
48	440483.85	3288863.4	-	-	
49	440368.35	3288954.81	-	-	
50	440269.89	3288834.97	-	-	
51	440090.96	3288982.37	-	-	
52	440095.07	3288987.27	-	-	
53	440041.1	3289031.92	-	-	
54	440069.95	3289067.46	-	-	
55	440093.96	3289047.82	-	-	
56	440124.74	3289022.64	-	-	
57	440204.6	3289117.84	-	-	

полное наименование должности		подпись	инициалы, фамилия
-------------------------------	--	---------	-------------------

М.П.

Земельный участок				
вид объекта недвижимости				
Лист № 3 раздела 3.2		Всего листов раздела 3.2: 5		Всего разделов: 7
Всего листов выписки: 338				
08.09.2022г. № КУВИ-001/2022-153188352				
Кадастровый номер:			38:31:000003:57	
58	440139.74	3289169.09	-	-
59	440148.56	3289180.43	-	-
60	440120.54	3289202.62	-	-
61	440118.73	3289202.27	-	-
62	440142.3	3289183.6	-	-
63	440067.58	3289092.11	-	-
64	439834.99	3288805.52	-	-
65	439938.05	3288718.98	-	-
66	439892.57	3288659.44	-	-
67	439961.54	3288596.86	-	-
68	439921.76	3288547.28	-	-
69	439932.03	3288534.07	-	-
70	439954.45	3288515.25	-	-
71	439962.53	3288508.35	-	-
72	439957.78	3288504.08	-	-
73	439971.6	3288492.81	-	-
74	439975.05	3288497.3	-	-
75	439989.79	3288488.43	-	-
76	439992.01	3288489.45	-	-
77	440003.58	3288479.51	-	-
78	440012.92	3288461.35	-	-
79	440040.2	3288416.39	-	-
80	440044.73	3288408.91	-	-
81	440216.42	3288271.73	-	-
82	440302.79	3288209.92	-	-
83	440349.43	3288184.14	-	-
84	440369.34	3288170.63	-	-
85	440417.26	3288133.35	-	-
86	440405.37	3288115.47	-	-
87	440442.43	3288085.51	-	-
88	440454.57	3288075.57	-	-
89	440464.8	3288088.05	-	-
90	440474.05	3288080.68	-	-

полное наименование должности		подпись	инициалы, фамилия
-------------------------------	--	---------	-------------------

М.П.

Земельный участок					
вид объекта недвижимости					
Лист № 4 раздела 3.2		Всего листов раздела 3.2: 5		Всего разделов: 7	Всего листов выписки: 338
08.09.2022г. № КУВИ-001/2022-153188352					
Кадастровый номер:			38:31:000003:57		
91	440490.73	3288097.91	-	-	
92	440482.49	3288109.81	-	-	
93	440490.26	3288119.17	-	-	
94	440497.24	3288117.27	-	-	
95	440499.94	3288120.76	-	-	
96	440498.79	3288121.69	-	-	
97	440477.26	3288139.25	-	-	
98	440473.78	3288135	-	-	
99	440468.36	3288139.42	-	-	
100	440471.83	3288143.68	-	-	
101	440461.91	3288151.77	-	-	
102	440454.94	3288157.46	-	-	
103	440440.07	3288169.6	-	-	
104	440423.32	3288183.25	-	-	
105	440355.82	3288238.43	-	-	
106	440347.85	3288228.68	-	-	
107	440321.39	3288250.33	-	-	
1	440314.69	3288255.72	-	-	
1	440679.89	3288793.41	-	-	
2	440690.26	3288776.82	-	-	
3	440698.86	3288759.28	-	-	
4	440702.43	3288750.34	-	-	
5	440709.74	3288725.52	-	-	
6	440712.41	3288710.86	-	-	
7	440713.42	3288702.38	-	-	
8	440714.3	3288683.3	-	-	
9	440713.47	3288666.33	-	-	
10	440711.84	3288653.49	-	-	
11	440706.76	3288630.9	-	-	
12	440701.96	3288616.51	-	-	
13	440693.32	3288597.05	-	-	
14	440684.25	3288581.14	-	-	
15	440660.07	3288543.29	-	-	

полное наименование должности		подпись	инициалы, фамилия
-------------------------------	--	---------	-------------------

М.П.

Лист № 5 раздела 3.2

Всего листов раздела 3.2: 5

Всего разделов: 7

Всего листов выписки: 338

08.09.2022г. № КУВИ-001/2022-153188352

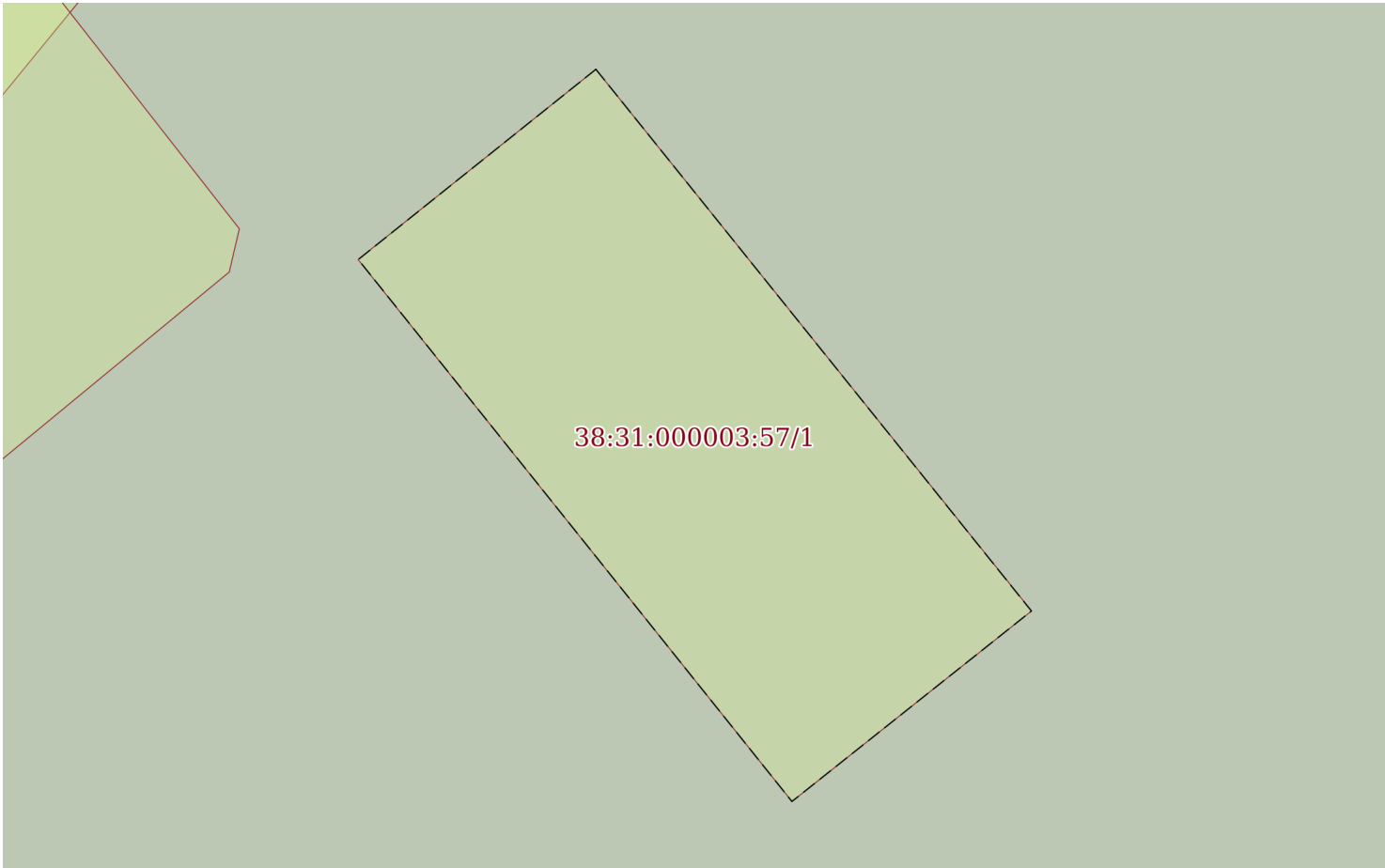
Кадастровый номер: 38:31:000003:57

16	440650.11	3288530.99	-	-
17	440633.01	3288544.83	-	-
18	440642.21	3288556.19	-	-
19	440669.51	3288599.24	-	-
20	440679.84	3288619.36	-	-
21	440685.22	3288635.64	-	-
22	440687.85	3288645.59	-	-
23	440690.9	3288662.35	-	-
24	440692.25	3288681.49	-	-
25	440690.96	3288705.34	-	-
26	440688.29	3288720.65	-	-
27	440684.79	3288733.91	-	-
28	440679.25	3288749.24	-	-
29	440669.91	3288768.15	-	-
30	440661.81	3288780.88	-	-
31	440649.58	3288796.63	-	-
32	440638.41	3288807.73	-	-
33	440622.44	3288821.39	-	-
34	440518.02	3288906.54	-	-
35	440530.09	3288921.78	-	-
36	440666.01	3288811.09	-	-
37	440672.31	3288803.53	-	-
1	440679.89	3288793.41	-	-
1	440311.33	3288871.94	-	-
2	440447	3288761.39	-	-
3	440395.2	3288697.82	-	-
4	440259.53	3288808.37	-	-
1	440311.33	3288871.94	-	-
1	440298.03	3288550.52	-	-
2	440322.12	3288581.65	-	-
3	440366.19	3288546.4	-	-
4	440340.26	3288515.16	-	-
1	440298.03	3288550.52	-	-

полное наименование должности		подпись	инициалы, фамилия
-------------------------------	--	---------	-------------------

М.П.

Выписка из Единого государственного реестра недвижимости об объекте недвижимости
Сведения о частях земельного участка

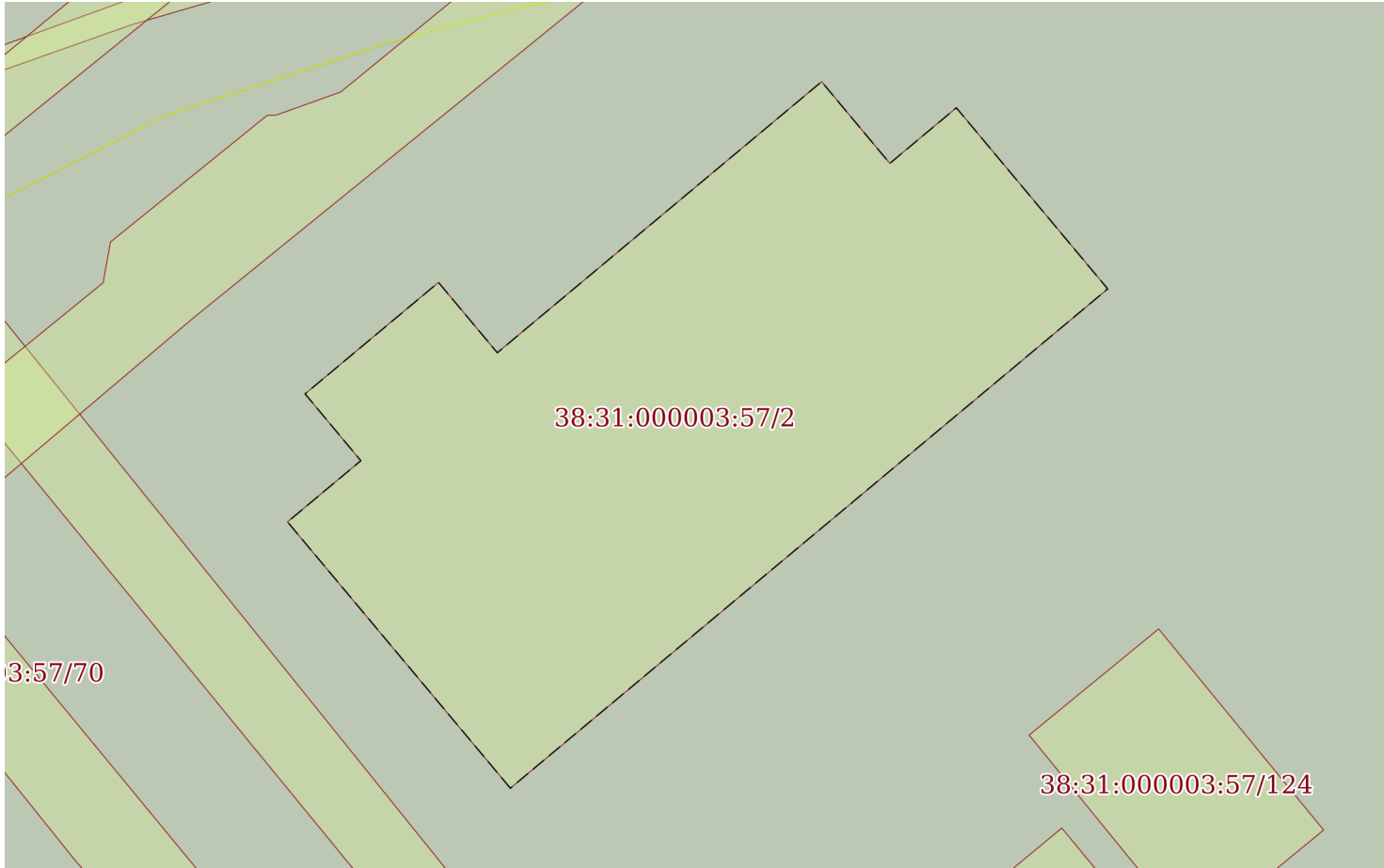
Земельный участок			
вид объекта недвижимости			
Лист № 1 раздела 4	Всего листов раздела 4: 133	Всего разделов: 7	Всего листов выписки: 338
08.09.2022г. № КУВИ-001/2022-153188352			
Кадастровый номер:		38:31:000003:57	
План (чертеж, схема) части земельного участка		Учетный номер части: 38:31:000003:57/1	
			
Масштаб 1:300	Условные обозначения:		
полное наименование должности	подпись	инициалы, фамилия	

М.П.

Земельный участок			
вид объекта недвижимости			
Лист № 2 раздела 4	Всего листов раздела 4: 133	Всего разделов: 7	Всего листов выписки: 338
08.09.2022г. № КУВИ-001/2022-153188352			
Кадастровый номер:		38:31:000003:57	

План (чертеж, схема) части земельного участка

Учетный номер части: 38:31:000003:57/2



Масштаб 1:500

Условные обозначения:

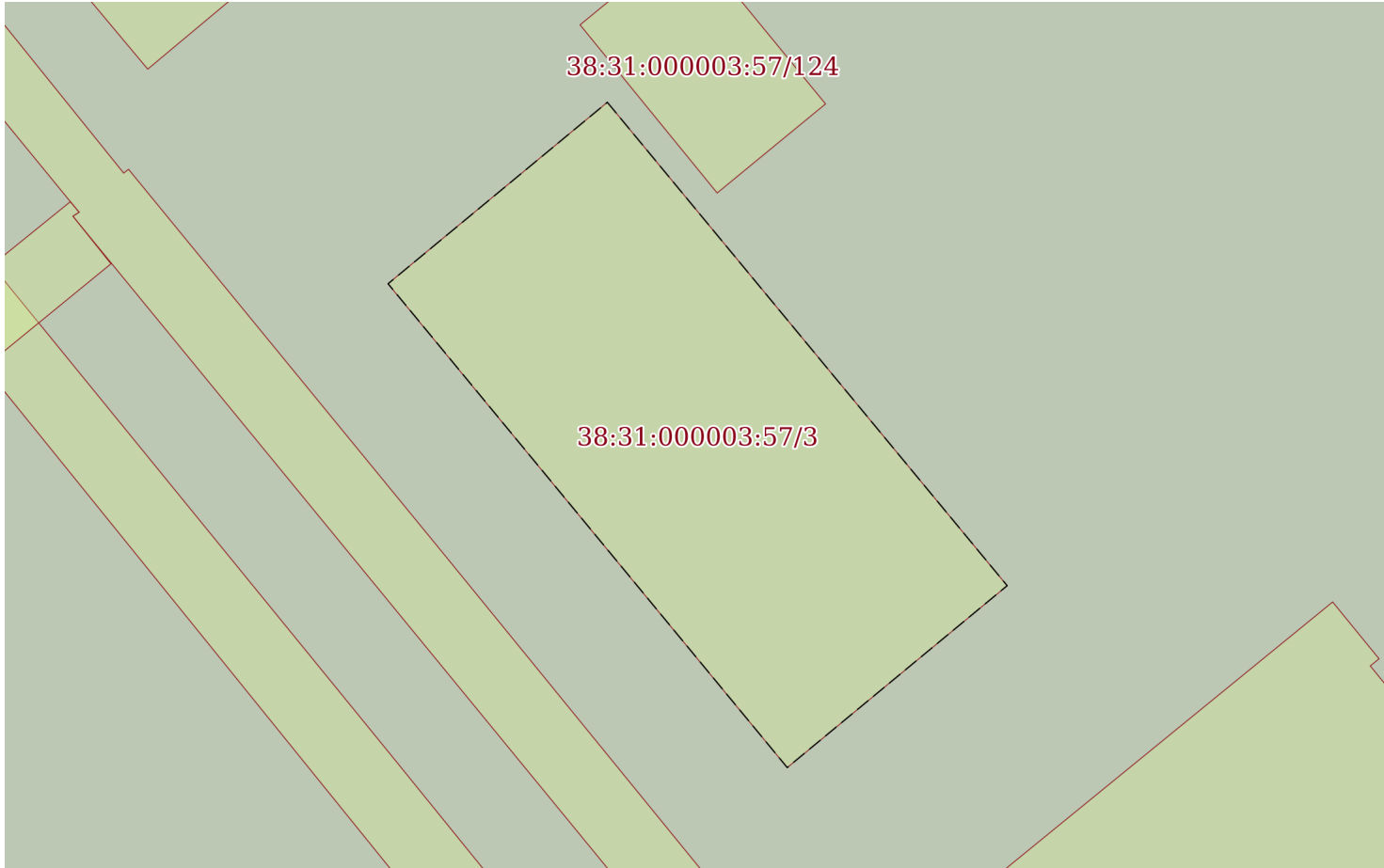
полное наименование должности	подпись	инициалы, фамилия
-------------------------------	---------	-------------------

М.П.

Земельный участок			
вид объекта недвижимости			
Лист № 3 раздела 4	Всего листов раздела 4: 133	Всего разделов: 7	Всего листов выписки: 338
08.09.2022г. № КУВИ-001/2022-153188352			
Кадастровый номер:		38:31:000003:57	

План (чертеж, схема) части земельного участка

Учетный номер части: 38:31:000003:57/3

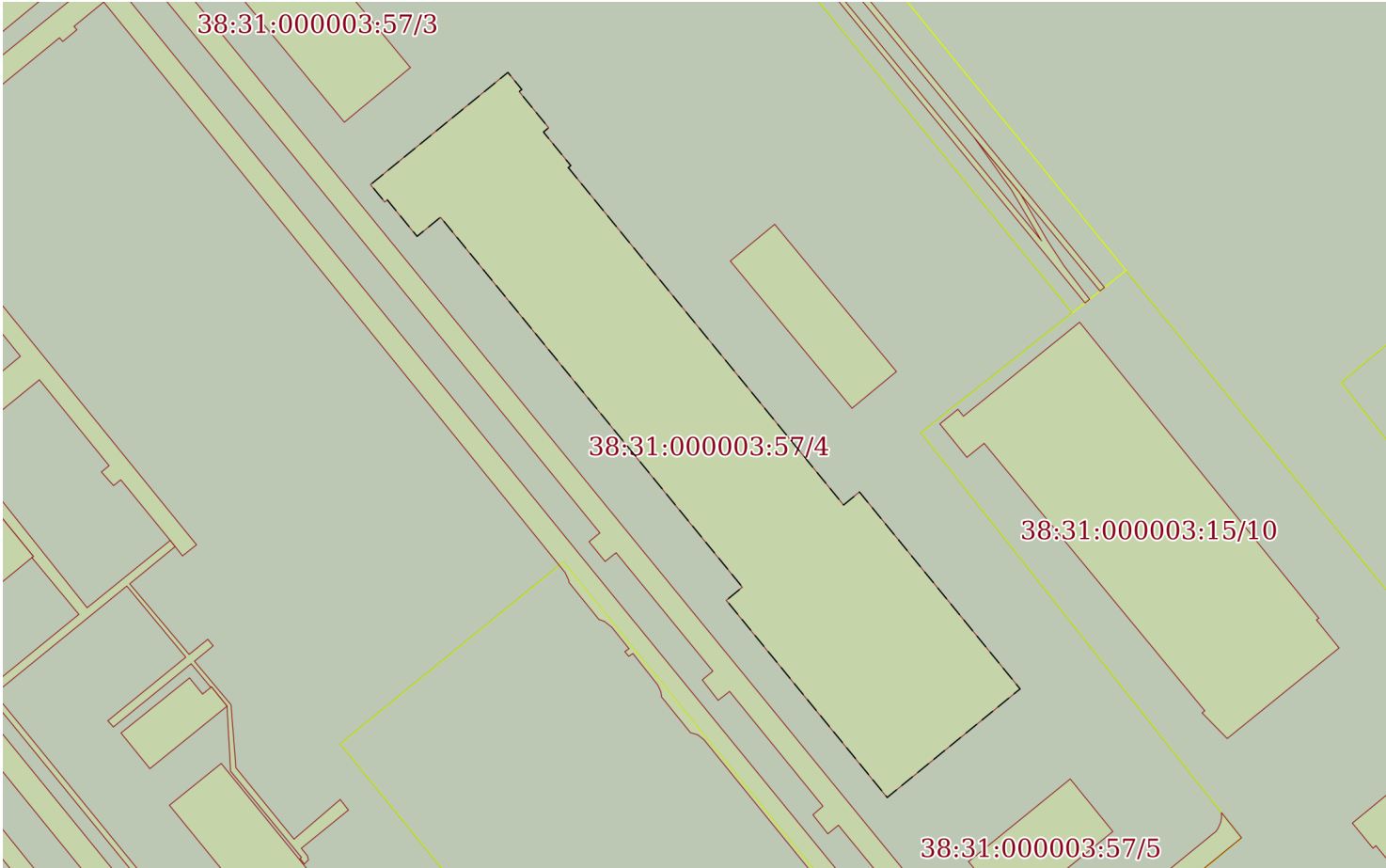


Масштаб 1:600

Условные обозначения:

полное наименование должности	подпись	инициалы, фамилия
-------------------------------	---------	-------------------

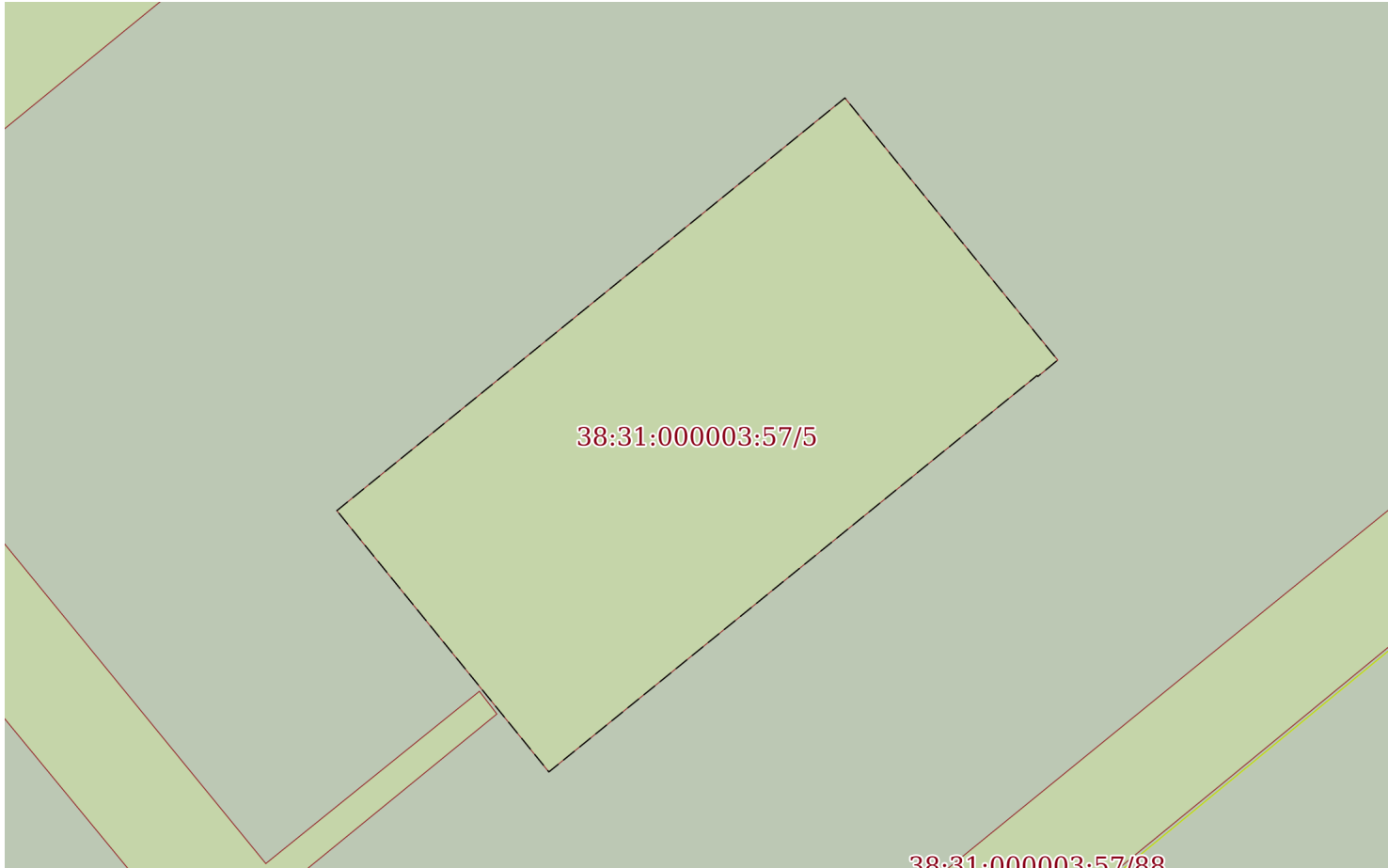
М.П.

Земельный участок			
вид объекта недвижимости			
Лист № 4 раздела 4	Всего листов раздела 4: 133	Всего разделов: 7	Всего листов выписки: 338
08.09.2022г. № КУВИ-001/2022-153188352			
Кадастровый номер:		38:31:000003:57	
План (чертеж, схема) части земельного участка		Учетный номер части: 38:31:000003:57/4	
			
Масштаб 1:2000	Условные обозначения:		

полное наименование должности	подпись	инициалы, фамилия


М.П.

Земельный участок			
вид объекта недвижимости			
Лист № 5 раздела 4	Всего листов раздела 4: 133	Всего разделов: 7	Всего листов выписки: 338
08.09.2022г. № КУВИ-001/2022-153188352			
Кадастровый номер:		38:31:000003:57	

План (чертеж, схема) части земельного участка		Учетный номер части: 38:31:000003:57/5	
			
Масштаб 1:400	Условные обозначения:		

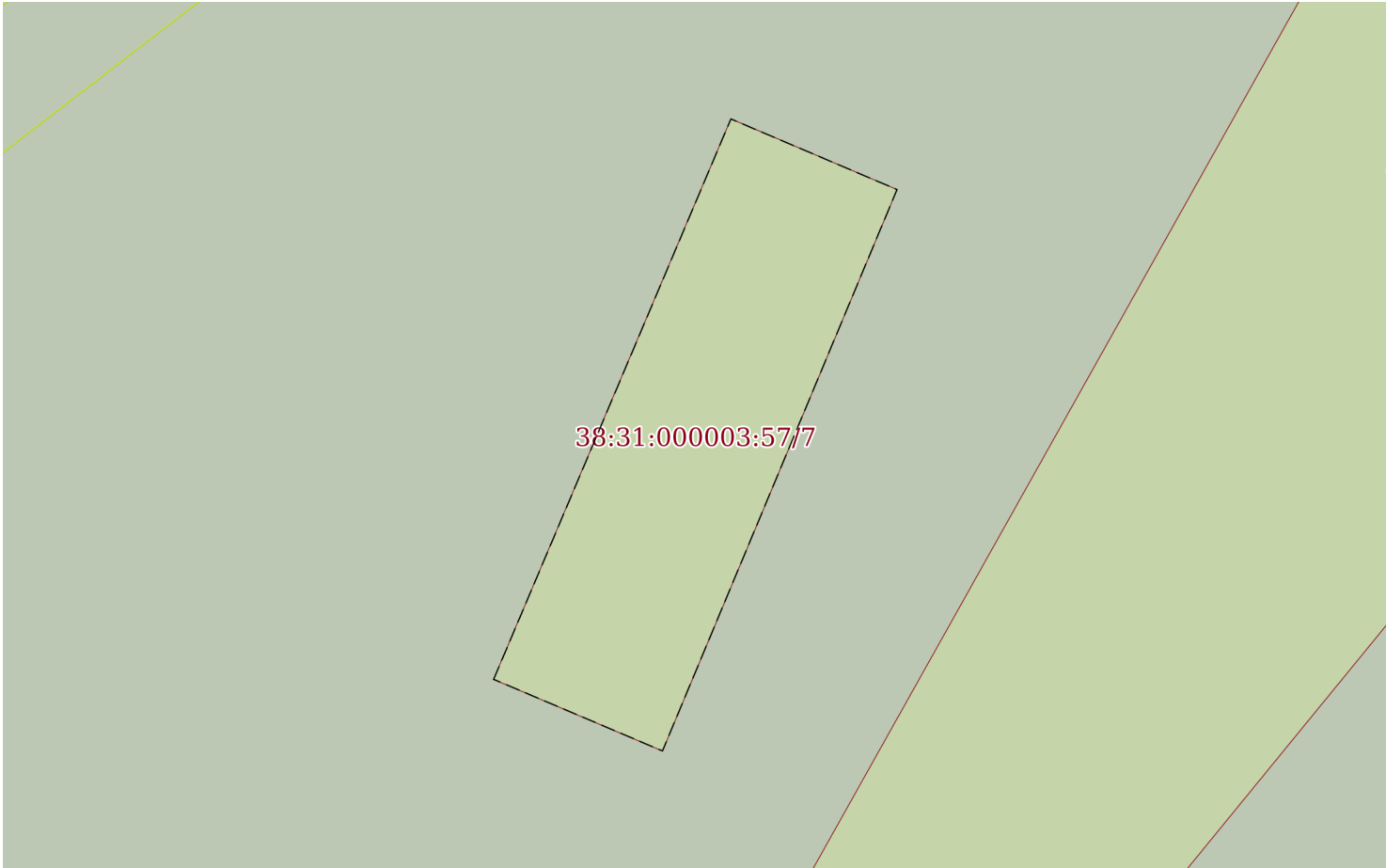
полное наименование должности	подпись	инициалы, фамилия
-------------------------------	---------	-------------------

М.П.

Земельный участок			
вид объекта недвижимости			
Лист № 6 раздела 4	Всего листов раздела 4: 133	Всего разделов: 7	Всего листов выписки: 338
08.09.2022г. № КУВИ-001/2022-153188352			
Кадастровый номер:		38:31:000003:57	
План (чертеж, схема) части земельного участка		Учетный номер части: 38:31:000003:57/6	
			
Масштаб 1:500		Условные обозначения:	

полное наименование должности	подпись	инициалы, фамилия

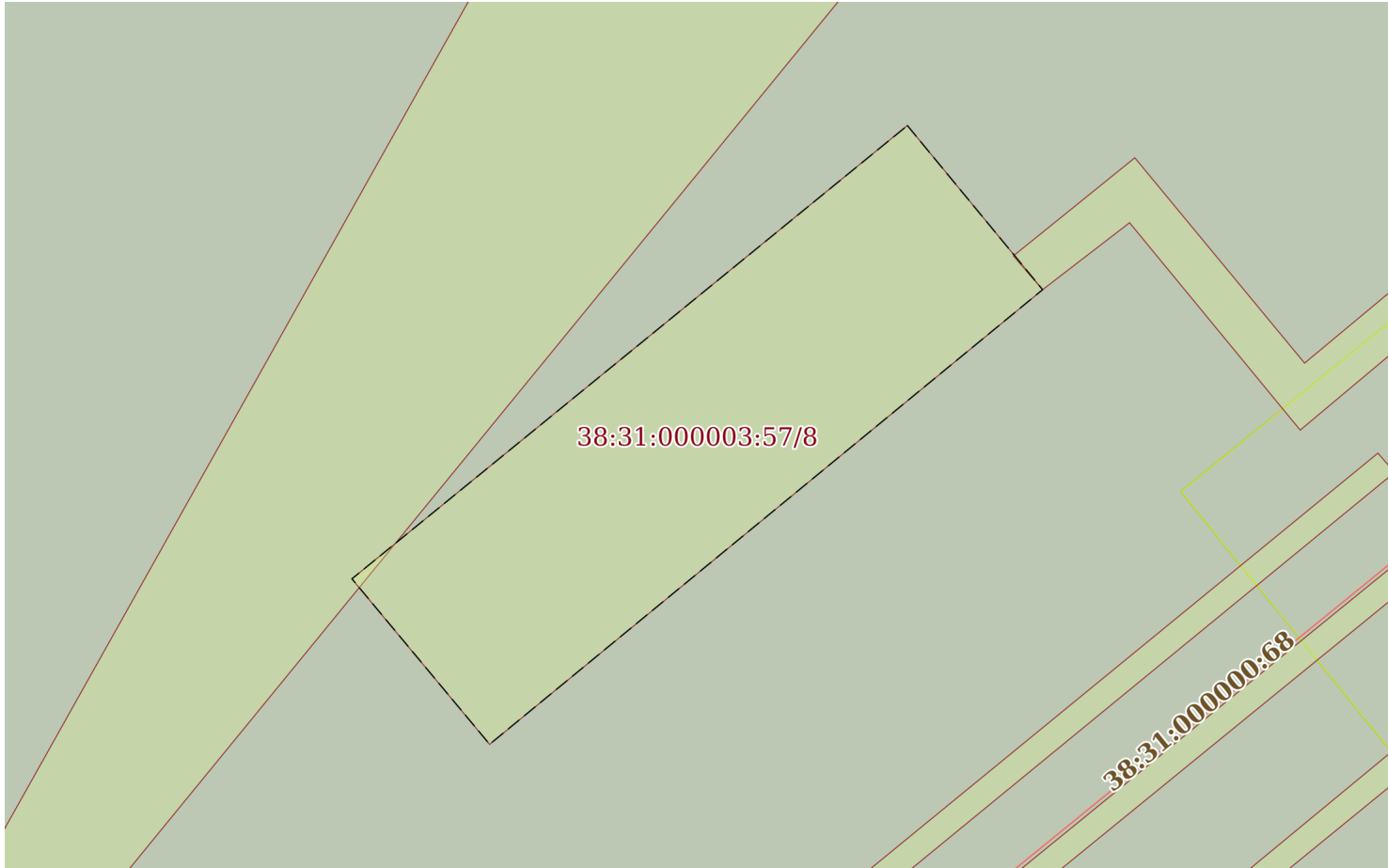
М.П.

Земельный участок			
вид объекта недвижимости			
Лист № 7 раздела 4	Всего листов раздела 4: 133	Всего разделов: 7	Всего листов выписки: 338
08.09.2022г. № КУВИ-001/2022-153188352			
Кадастровый номер:		38:31:000003:57	
План (чертеж, схема) части земельного участка		Учетный номер части: 38:31:000003:57/7	
			
Масштаб 1:500	Условные обозначения:		

полное наименование должности	подпись	инициалы, фамилия

М.П.

Земельный участок			
вид объекта недвижимости			
Лист № 8 раздела 4	Всего листов раздела 4: 133	Всего разделов: 7	Всего листов выписки: 338
08.09.2022г. № КУВИ-001/2022-153188352			
Кадастровый номер:		38:31:000003:57	

План (чертеж, схема) части земельного участка		Учетный номер части: 38:31:000003:57/8	
			
Масштаб 1:400	Условные обозначения:		

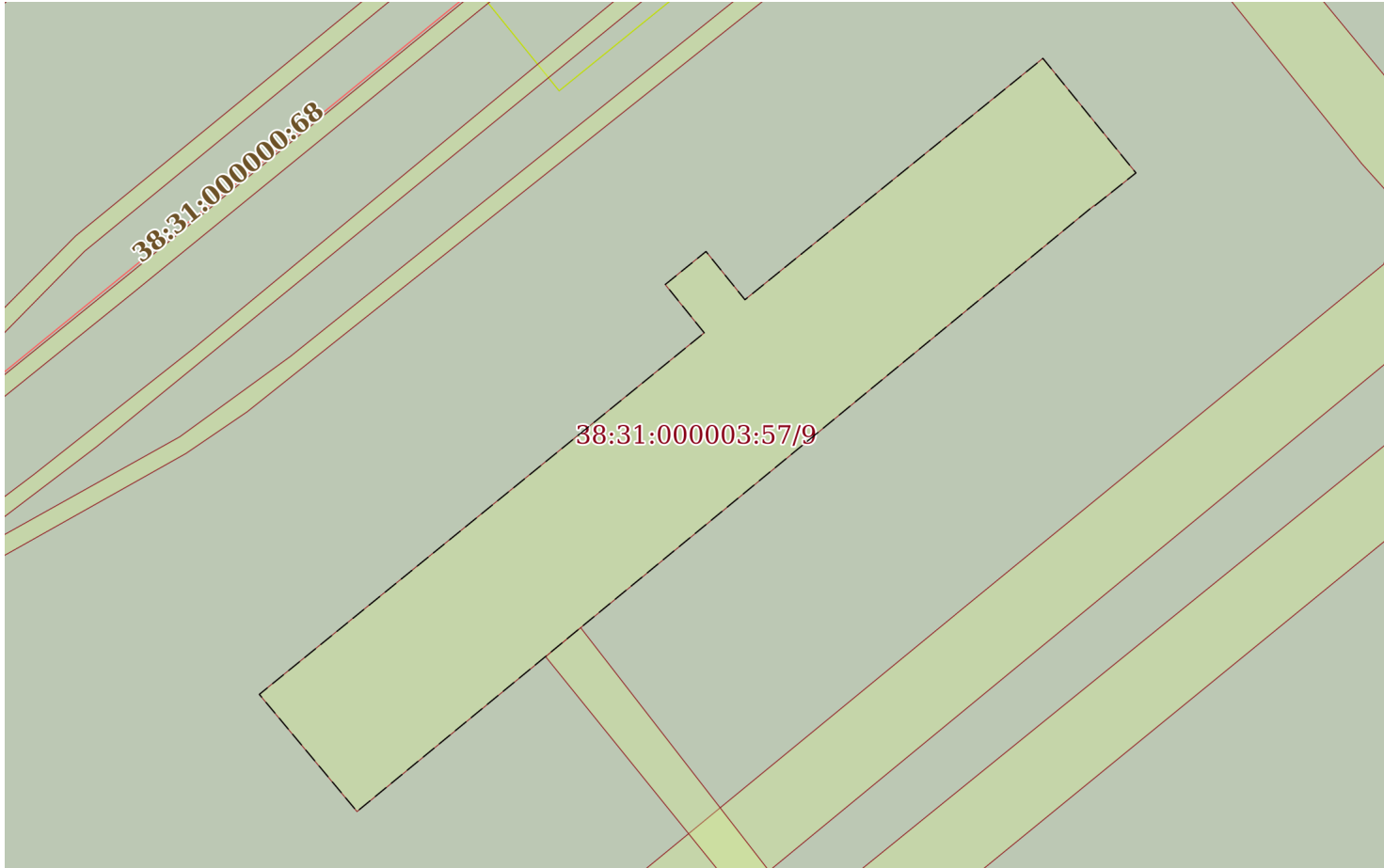
полное наименование должности	подпись	инициалы, фамилия
-------------------------------	---------	-------------------

М.П.

Земельный участок			
вид объекта недвижимости			
Лист № 9 раздела 4	Всего листов раздела 4: 133	Всего разделов: 7	Всего листов выписки: 338
08.09.2022г. № КУВИ-001/2022-153188352			
Кадастровый номер:		38:31:000003:57	

План (чертеж, схема) части земельного участка

Учетный номер части: 38:31:000003:57/9

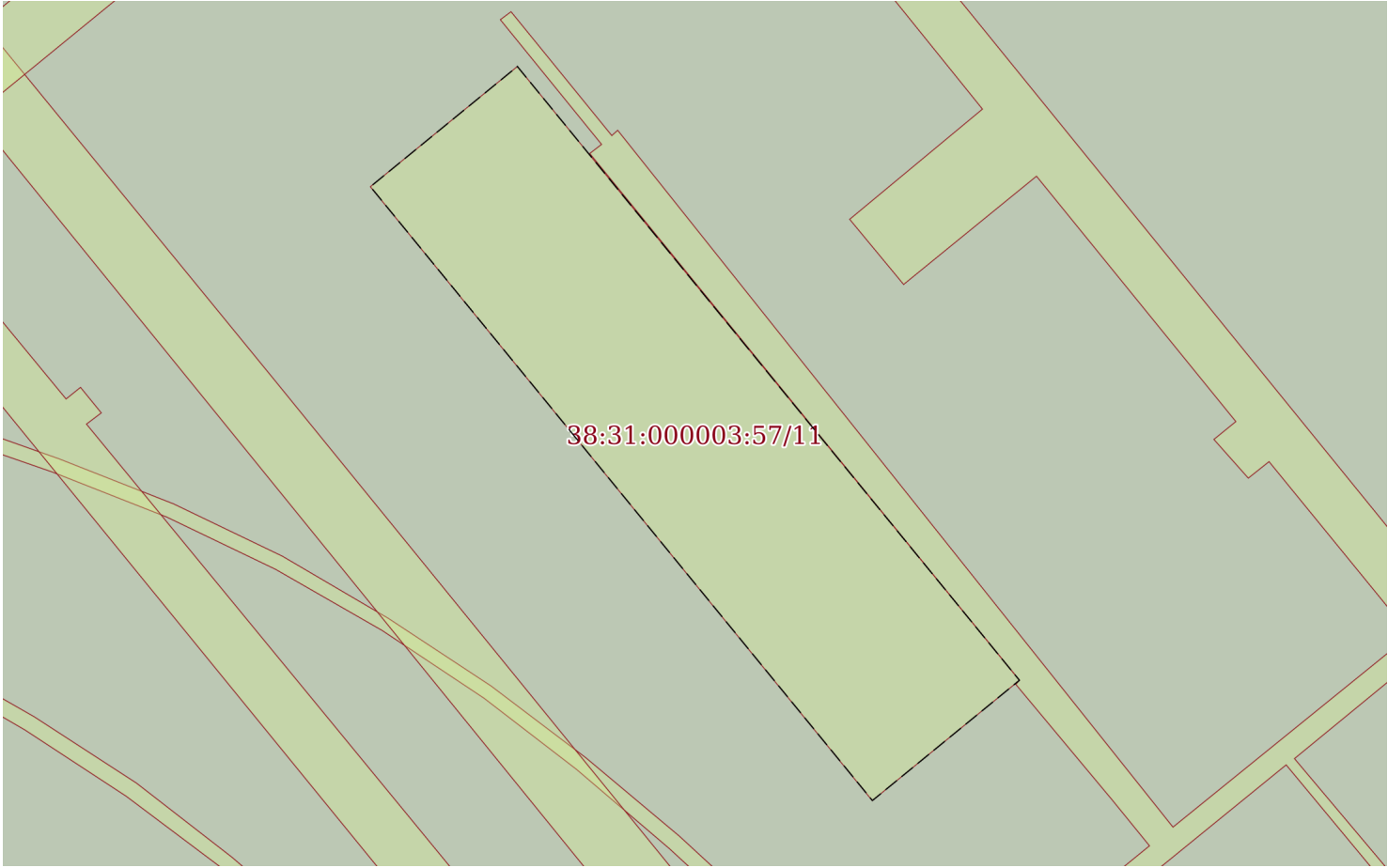


Масштаб 1:600

Условные обозначения:

полное наименование должности	подпись	инициалы, фамилия
-------------------------------	---------	-------------------

М.П.

Земельный участок			
вид объекта недвижимости			
Лист № 10 раздела 4	Всего листов раздела 4: 133	Всего разделов: 7	Всего листов выписки: 338
08.09.2022г. № КУВИ-001/2022-153188352			
Кадастровый номер:		38:31:000003:57	
План (чертеж, схема) части земельного участка		Учетный номер части: 38:31:000003:57/11	
			
Масштаб 1:700	Условные обозначения:		

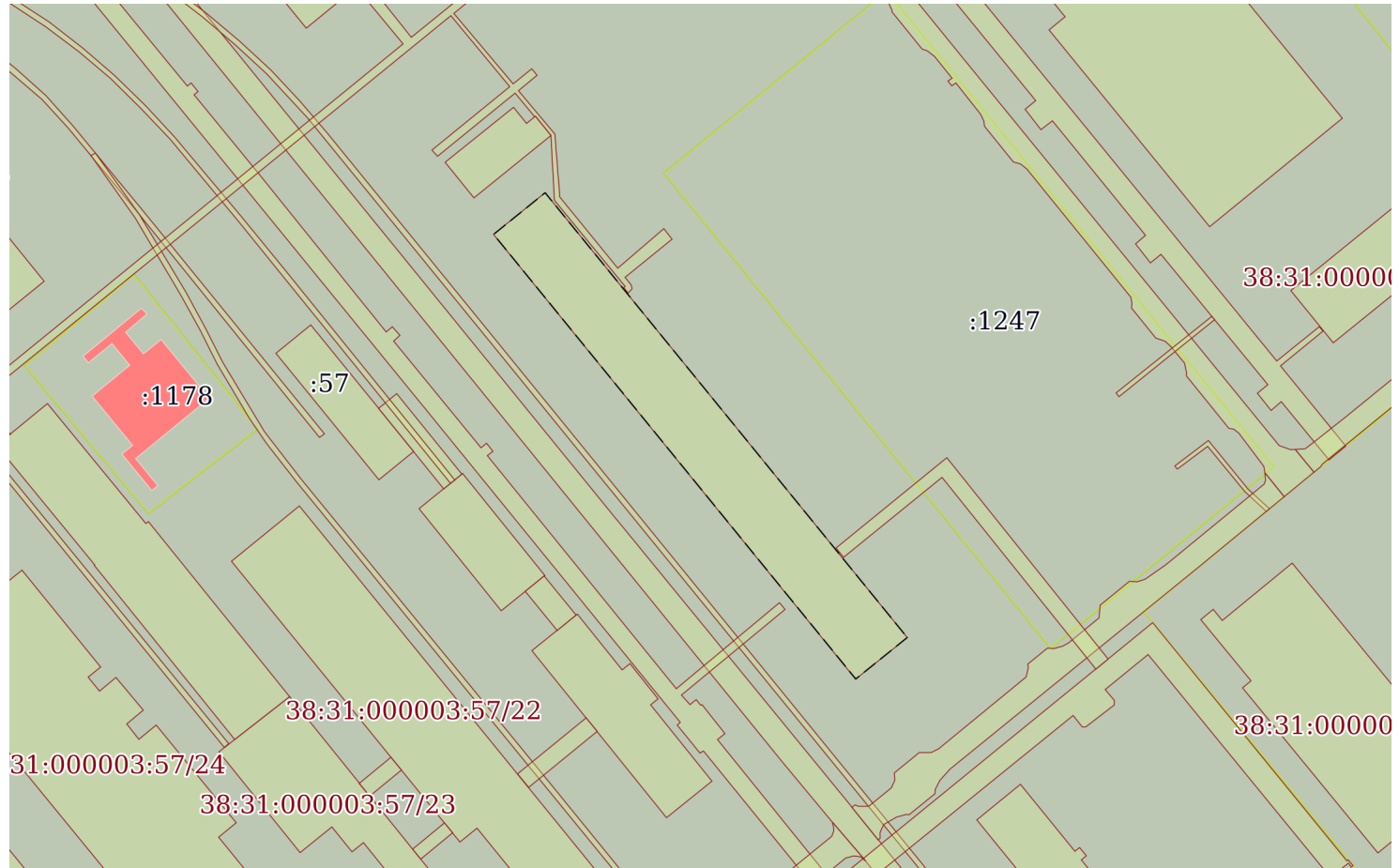
полное наименование должности	подпись	инициалы, фамилия

М.П.

Земельный участок			
вид объекта недвижимости			
Лист № 11 раздела 4	Всего листов раздела 4: 133	Всего разделов: 7	Всего листов выписки: 338
08.09.2022г. № КУВИ-001/2022-153188352			
Кадастровый номер:		38:31:000003:57	

План (чертеж, схема) части земельного участка

Учетный номер части: 38:31:000003:57/12

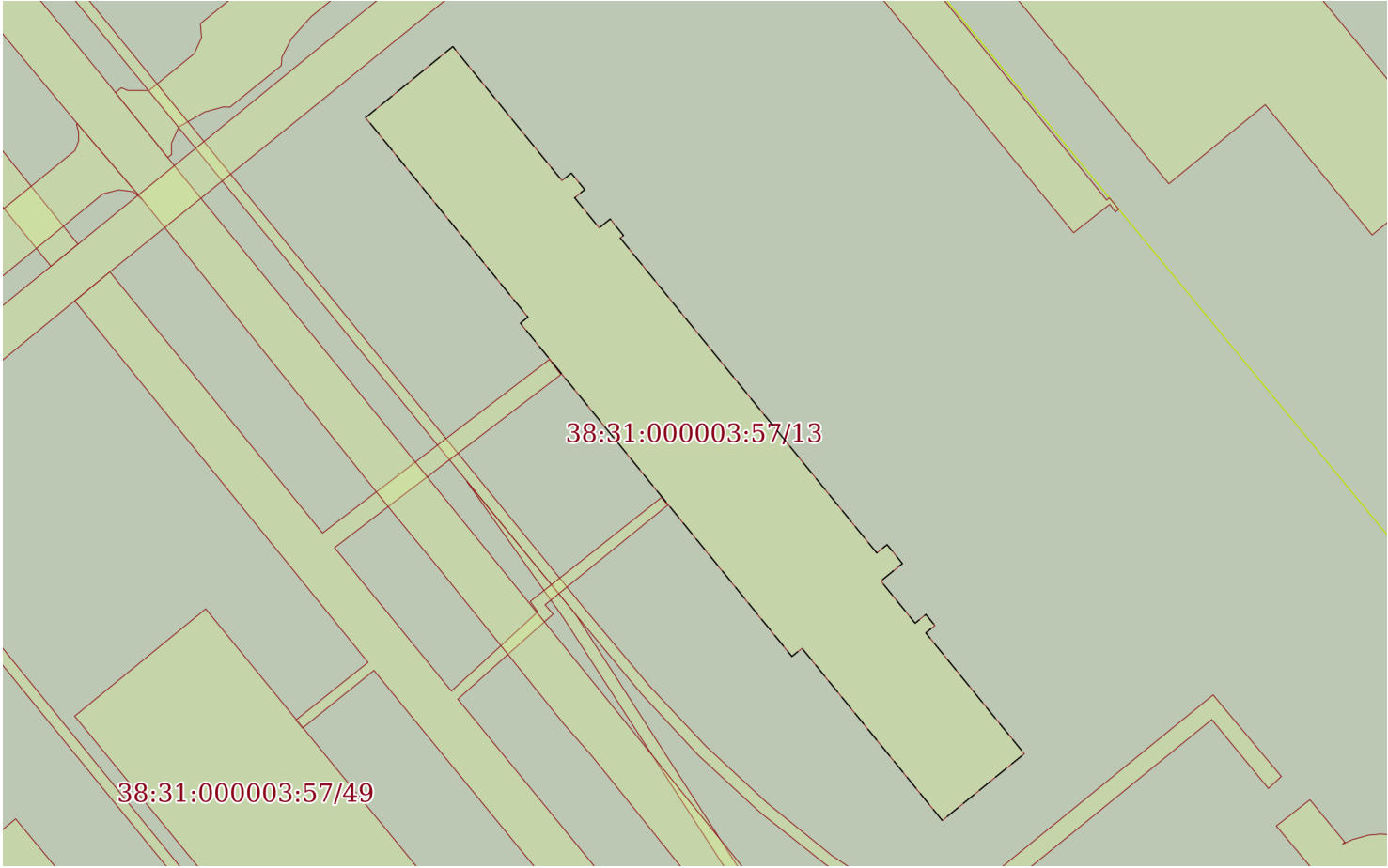


Масштаб 1:2000

Условные обозначения:


полное наименование должности	подпись	инициалы, фамилия
-------------------------------	---------	-------------------

М.П.

Земельный участок			
вид объекта недвижимости			
Лист № 12 раздела 4	Всего листов раздела 4: 133	Всего разделов: 7	Всего листов выписки: 338
08.09.2022г. № КУВИ-001/2022-153188352			
Кадастровый номер:		38:31:000003:57	
План (чертеж, схема) части земельного участка		Учетный номер части: 38:31:000003:57/13	
			
Масштаб 1:1000		Условные обозначения:	

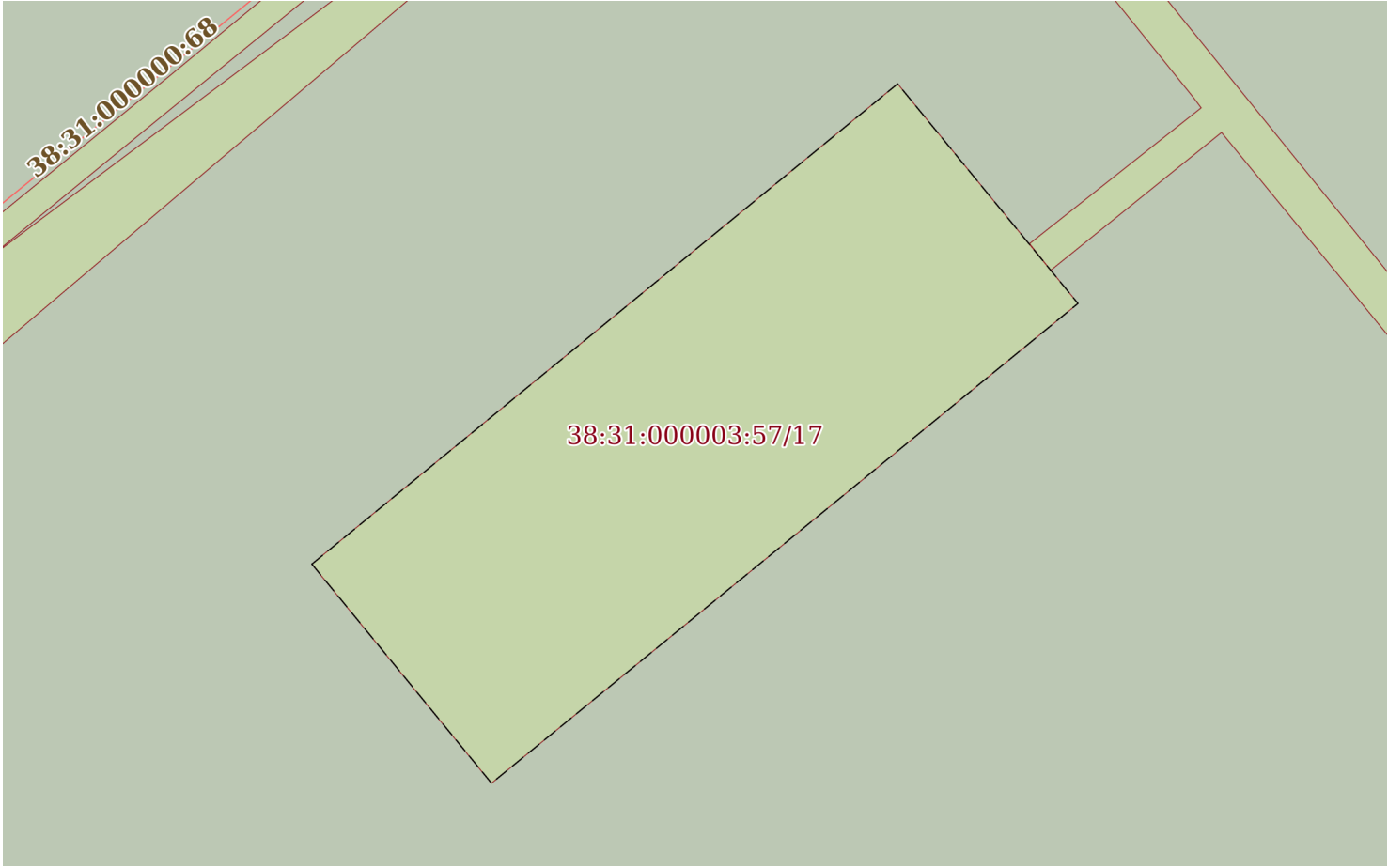
полное наименование должности	подпись	инициалы, фамилия

М.П.

Земельный участок			
вид объекта недвижимости			
Лист № 13 раздела 4	Всего листов раздела 4: 133	Всего разделов: 7	Всего листов выписки: 338
08.09.2022г. № КУВИ-001/2022-153188352			
Кадастровый номер:		38:31:000003:57	
План (чертеж, схема) части земельного участка		Учетный номер части: 38:31:000003:57/14	
			
Масштаб 1:300		Условные обозначения:	

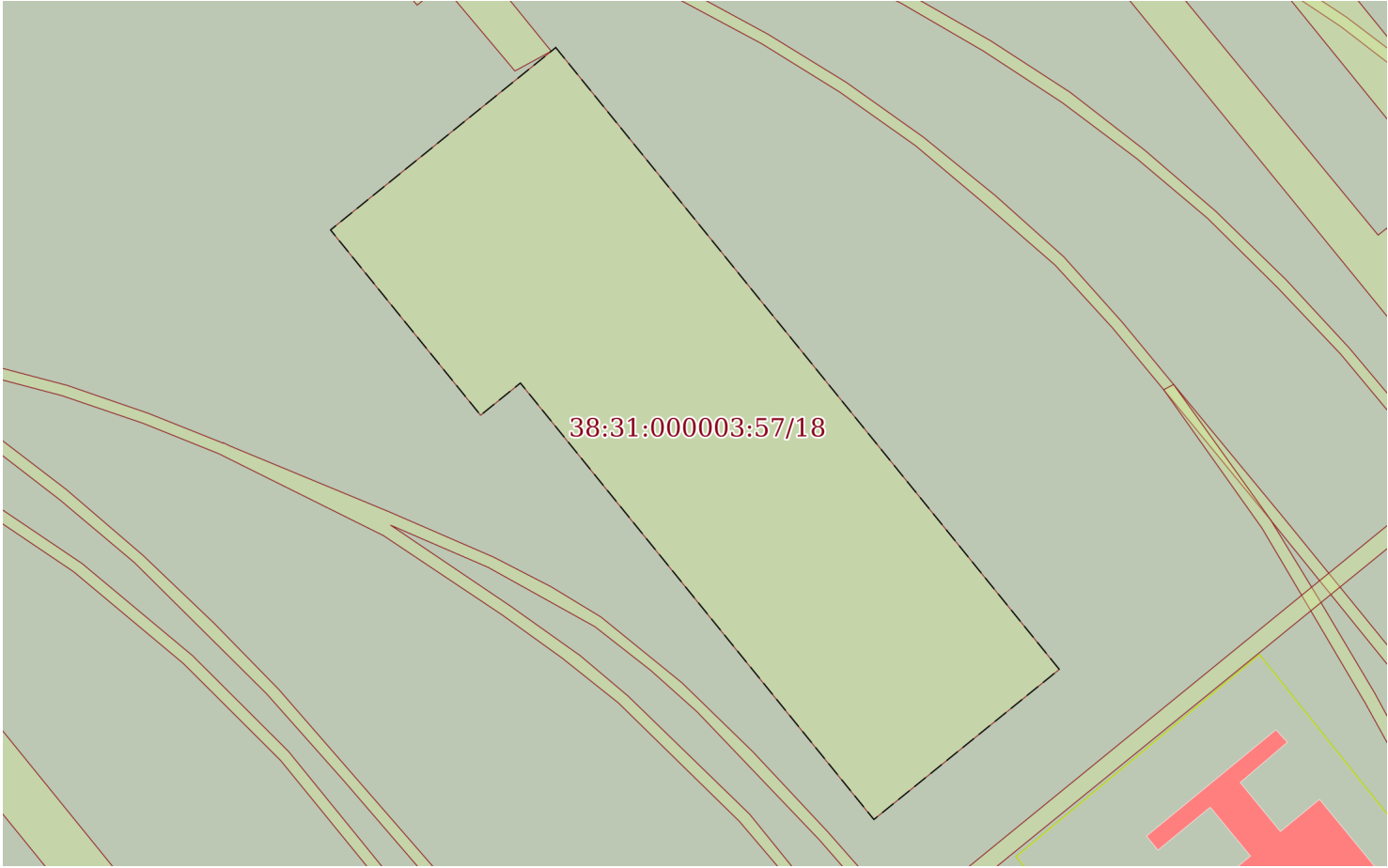
полное наименование должности	подпись	инициалы, фамилия

М.П.

Земельный участок			
вид объекта недвижимости			
Лист № 14 раздела 4	Всего листов раздела 4: 133	Всего разделов: 7	Всего листов выписки: 338
08.09.2022г. № КУВИ-001/2022-153188352			
Кадастровый номер:		38:31:000003:57	
План (чертеж, схема) части земельного участка		Учетный номер части: 38:31:000003:57/17	
			
Масштаб 1:400		Условные обозначения:	

полное наименование должности	подпись	инициалы, фамилия

М.П.

Земельный участок			
вид объекта недвижимости			
Лист № 15 раздела 4	Всего листов раздела 4: 133	Всего разделов: 7	Всего листов выписки: 338
08.09.2022г. № КУВИ-001/2022-153188352			
Кадастровый номер:		38:31:000003:57	
План (чертеж, схема) части земельного участка		Учетный номер части: 38:31:000003:57/18	
			
Масштаб 1:900		Условные обозначения:	

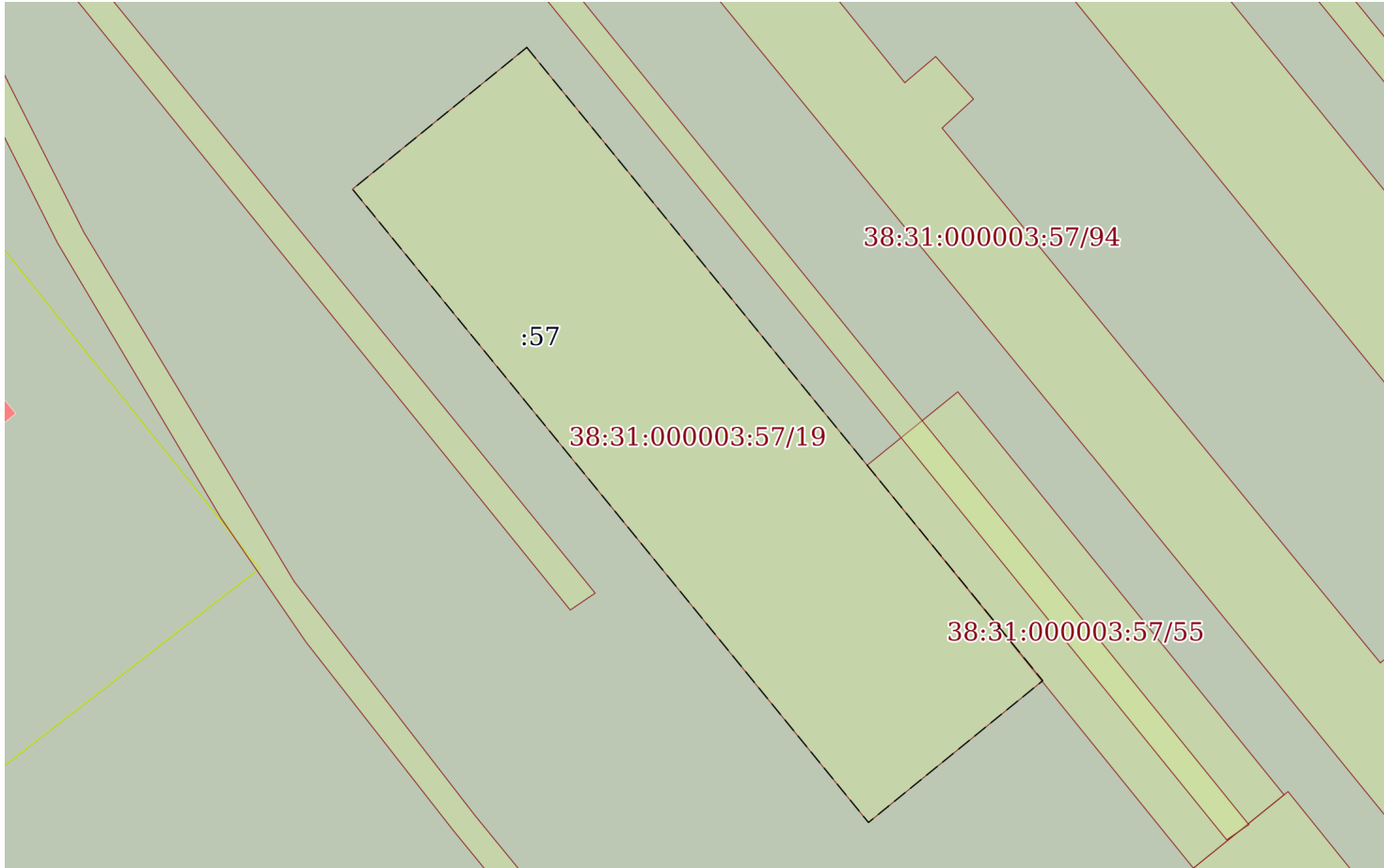
полное наименование должности	подпись	инициалы, фамилия
-------------------------------	---------	-------------------

М.П.

Земельный участок			
вид объекта недвижимости			
Лист № 16 раздела 4	Всего листов раздела 4: 133	Всего разделов: 7	Всего листов выписки: 338
08.09.2022г. № КУВИ-001/2022-153188352			
Кадастровый номер:		38:31:000003:57	

План (чертеж, схема) части земельного участка

Учетный номер части: 38:31:000003:57/19

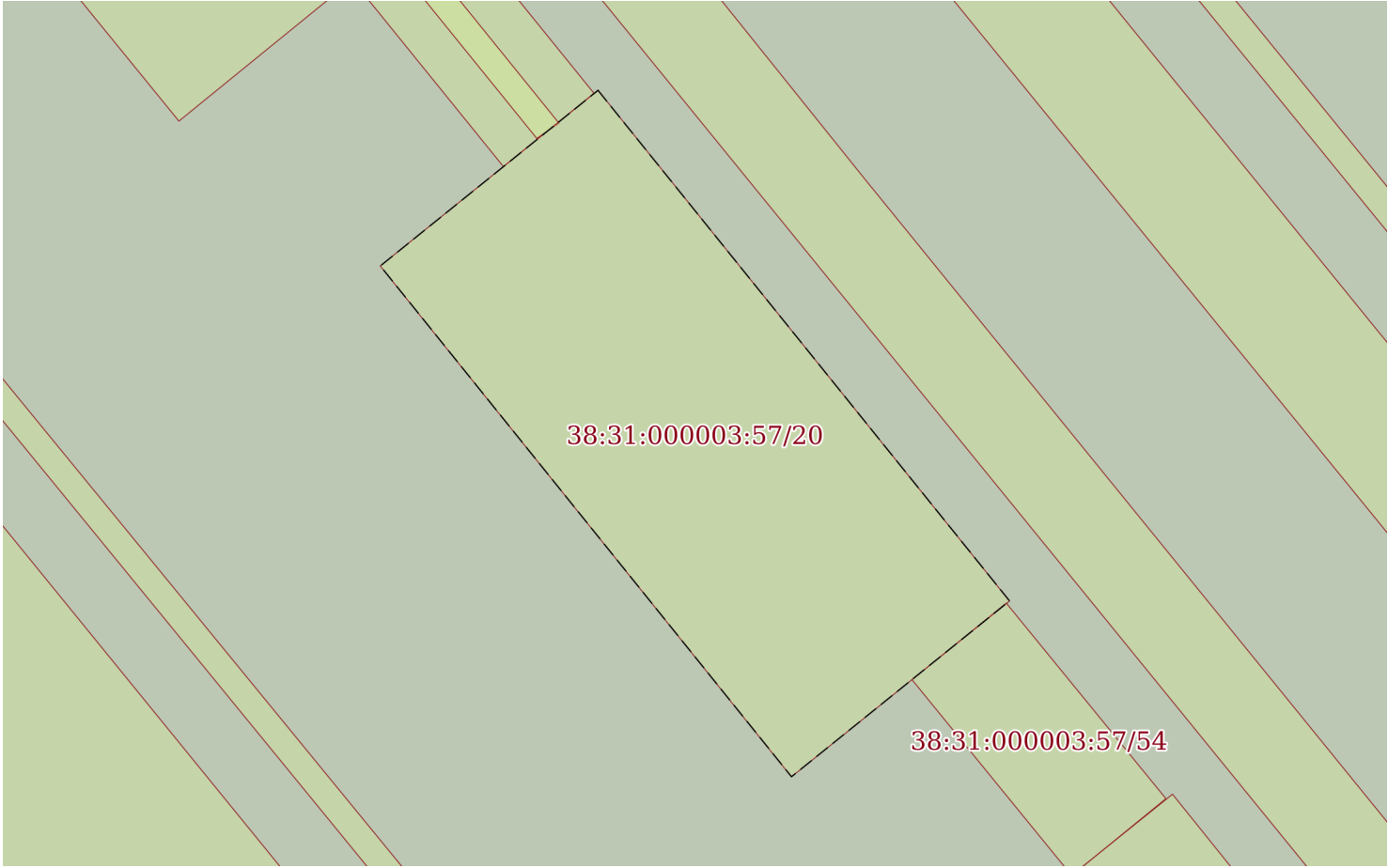


Масштаб 1:400

Условные обозначения:

полное наименование должности	подпись	инициалы, фамилия
-------------------------------	---------	-------------------

М.П.

Земельный участок			
вид объекта недвижимости			
Лист № 17 раздела 4	Всего листов раздела 4: 133	Всего разделов: 7	Всего листов выписки: 338
08.09.2022г. № КУВИ-001/2022-153188352			
Кадастровый номер:		38:31:000003:57	
План (чертеж, схема) части земельного участка		Учетный номер части: 38:31:000003:57/20	
			
Масштаб 1:400		Условные обозначения:	

полное наименование должности	подпись	инициалы, фамилия

М.П.

Земельный участок			
вид объекта недвижимости			
Лист № 18 раздела 4	Всего листов раздела 4: 133	Всего разделов: 7	Всего листов выписки: 338
08.09.2022г. № КУВИ-001/2022-153188352			
Кадастровый номер:		38:31:000003:57	

План (чертеж, схема) части земельного участка

Учетный номер части: 38:31:000003:57/21

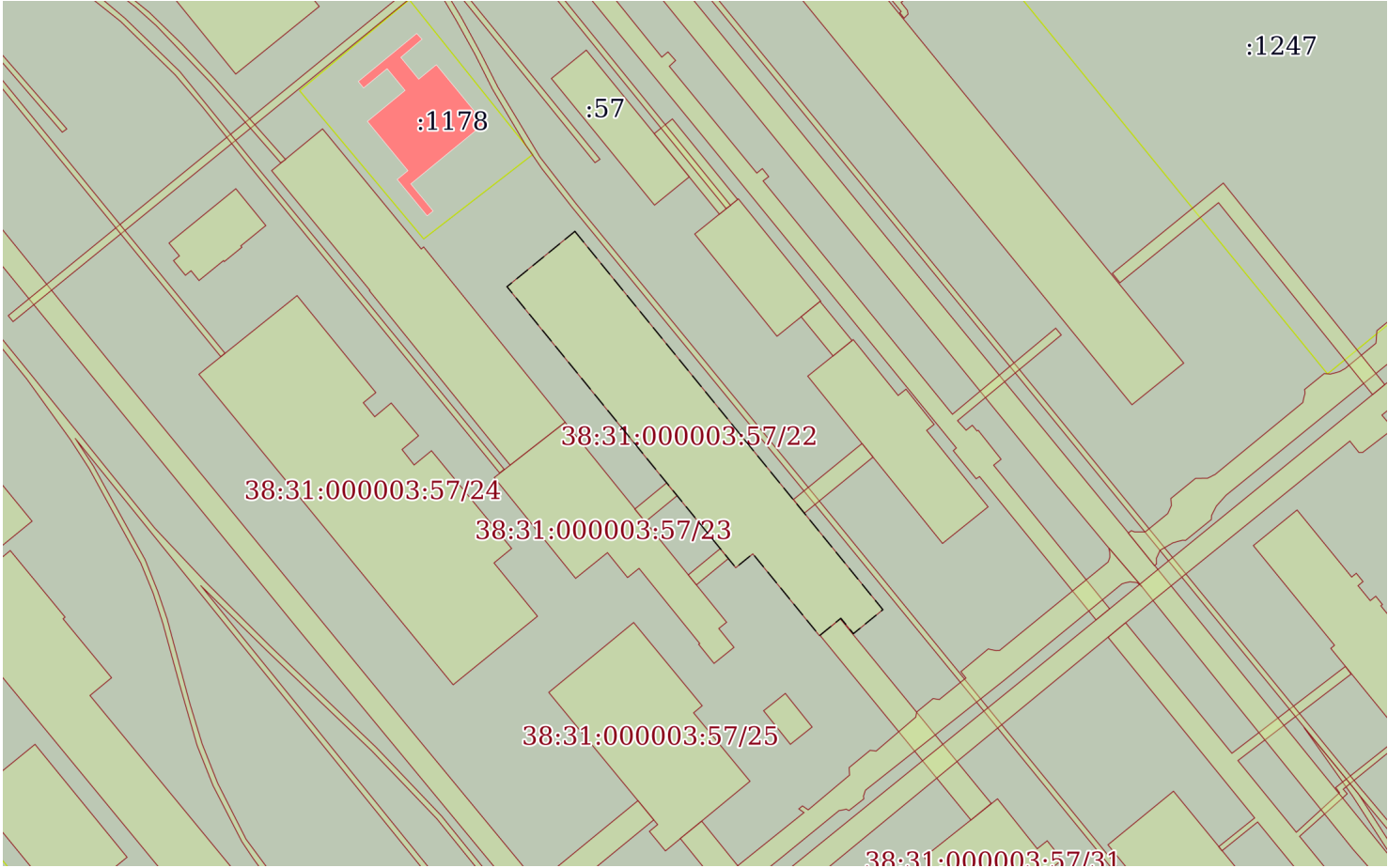


Масштаб 1:600

Условные обозначения:

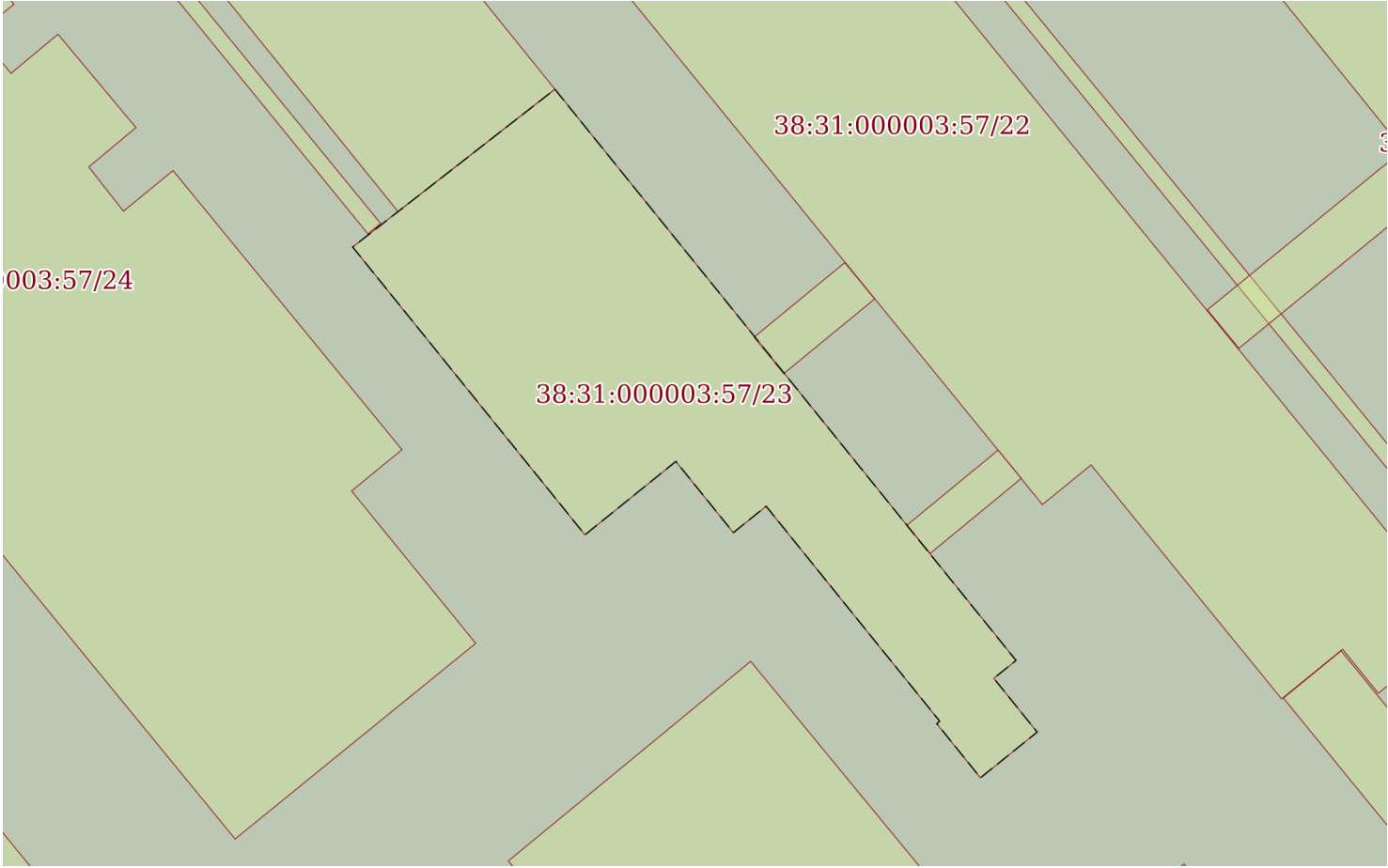
полное наименование должности	подпись	инициалы, фамилия
-------------------------------	---------	-------------------

М.П.

Земельный участок			
вид объекта недвижимости			
Лист № 19 раздела 4	Всего листов раздела 4: 133	Всего разделов: 7	Всего листов выписки: 338
08.09.2022г. № КУВИ-001/2022-153188352			
Кадастровый номер:		38:31:000003:57	
План (чертеж, схема) части земельного участка		Учетный номер части: 38:31:000003:57/22	
			
Масштаб 1:2000	Условные обозначения:		

полное наименование должности	подпись	инициалы, фамилия

М.П.

Земельный участок			
вид объекта недвижимости			
Лист № 20 раздела 4	Всего листов раздела 4: 133	Всего разделов: 7	Всего листов выписки: 338
08.09.2022г. № КУВИ-001/2022-153188352			
Кадастровый номер:		38:31:000003:57	
План (чертеж, схема) части земельного участка		Учетный номер части: 38:31:000003:57/23	
			
Масштаб 1:700		Условные обозначения:	

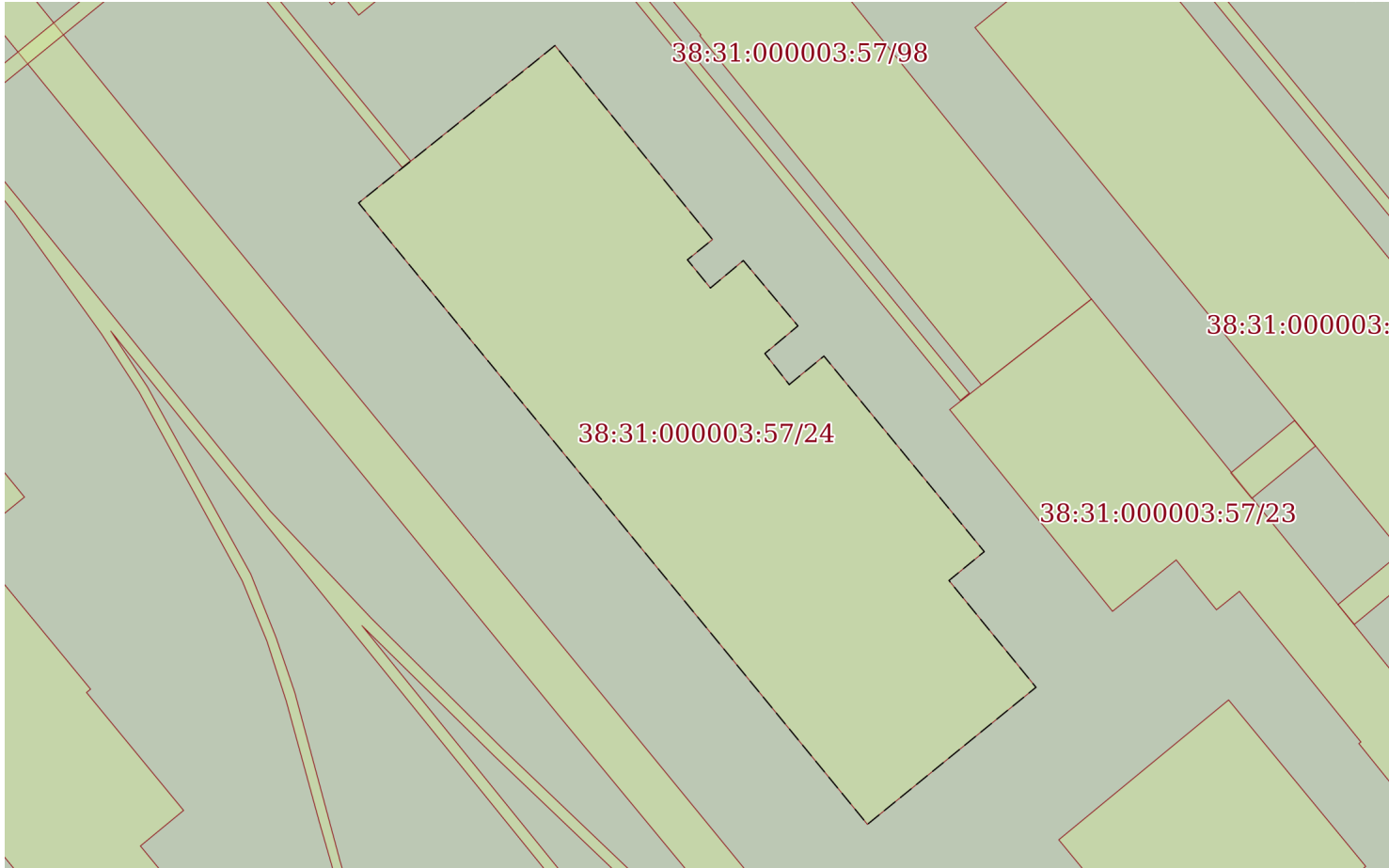
полное наименование должности	подпись	инициалы, фамилия

М.П.

Земельный участок			
вид объекта недвижимости			
Лист № 21 раздела 4	Всего листов раздела 4: 133	Всего разделов: 7	Всего листов выписки: 338
08.09.2022г. № КУВИ-001/2022-153188352			
Кадастровый номер:		38:31:000003:57	

План (чертеж, схема) части земельного участка

Учетный номер части: 38:31:000003:57/24

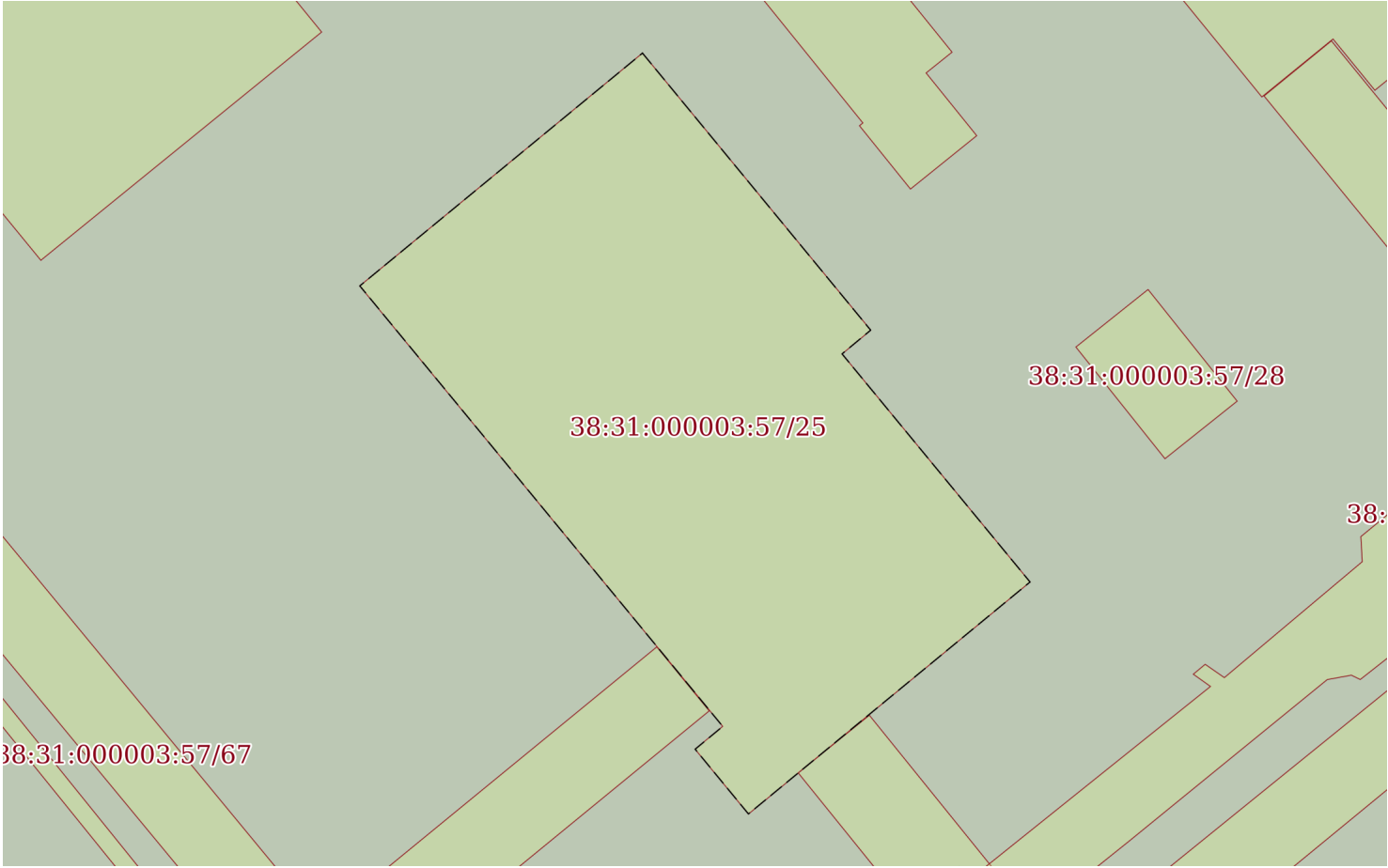


Масштаб 1:1000

Условные обозначения:

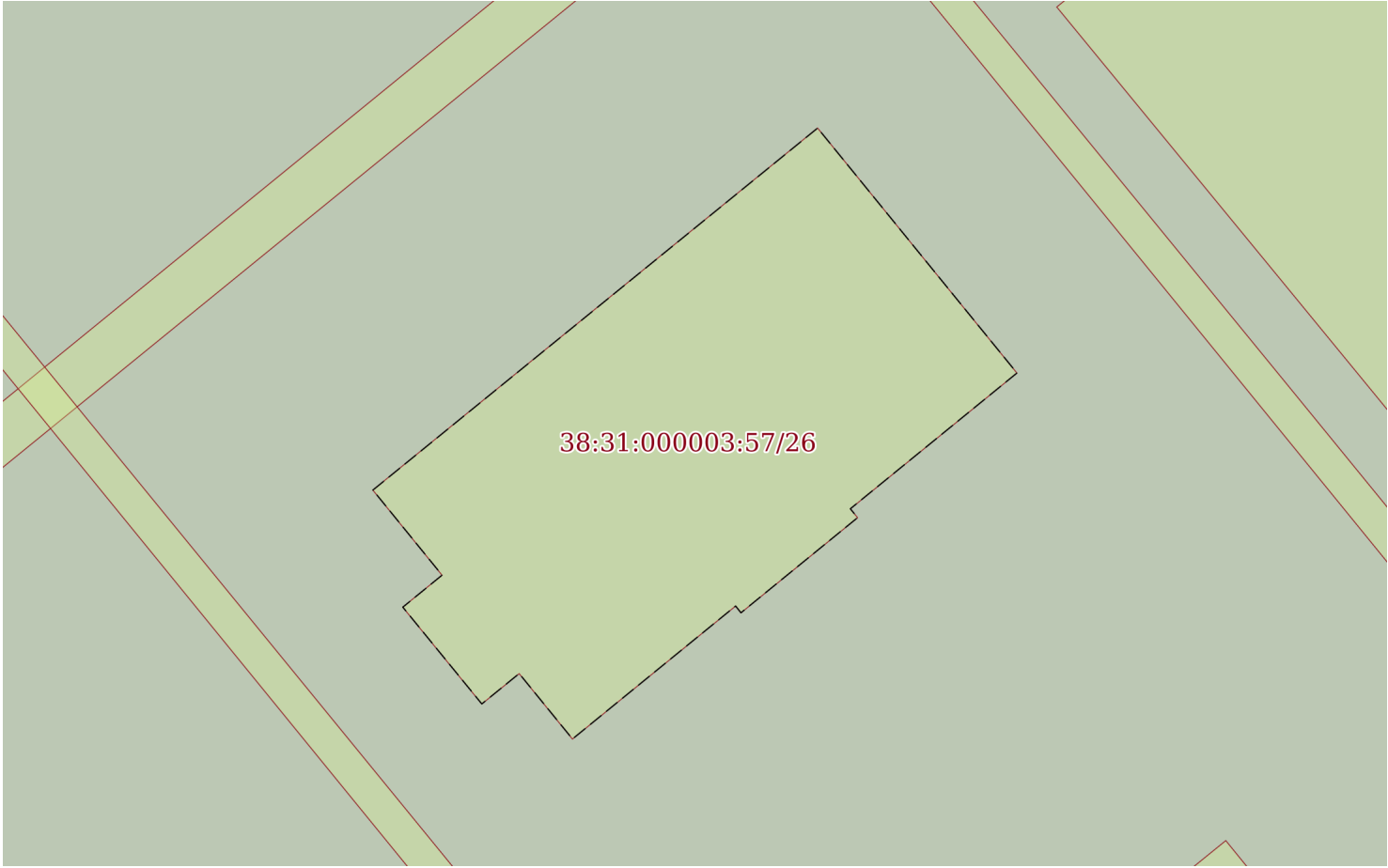
полное наименование должности	подпись	инициалы, фамилия
-------------------------------	---------	-------------------

М.П.

Земельный участок			
вид объекта недвижимости			
Лист № 22 раздела 4	Всего листов раздела 4: 133	Всего разделов: 7	Всего листов выписки: 338
08.09.2022г. № КУВИ-001/2022-153188352			
Кадастровый номер:		38:31:000003:57	
План (чертеж, схема) части земельного участка		Учетный номер части: 38:31:000003:57/25	
			
Масштаб 1:600	Условные обозначения:		

полное наименование должности	подпись	инициалы, фамилия

М.П.

Земельный участок			
вид объекта недвижимости			
Лист № 23 раздела 4	Всего листов раздела 4: 133	Всего разделов: 7	Всего листов выписки: 338
08.09.2022г. № КУВИ-001/2022-153188352			
Кадастровый номер:		38:31:000003:57	
План (чертеж, схема) части земельного участка		Учетный номер части: 38:31:000003:57/26	
			
Масштаб 1:300		Условные обозначения:	

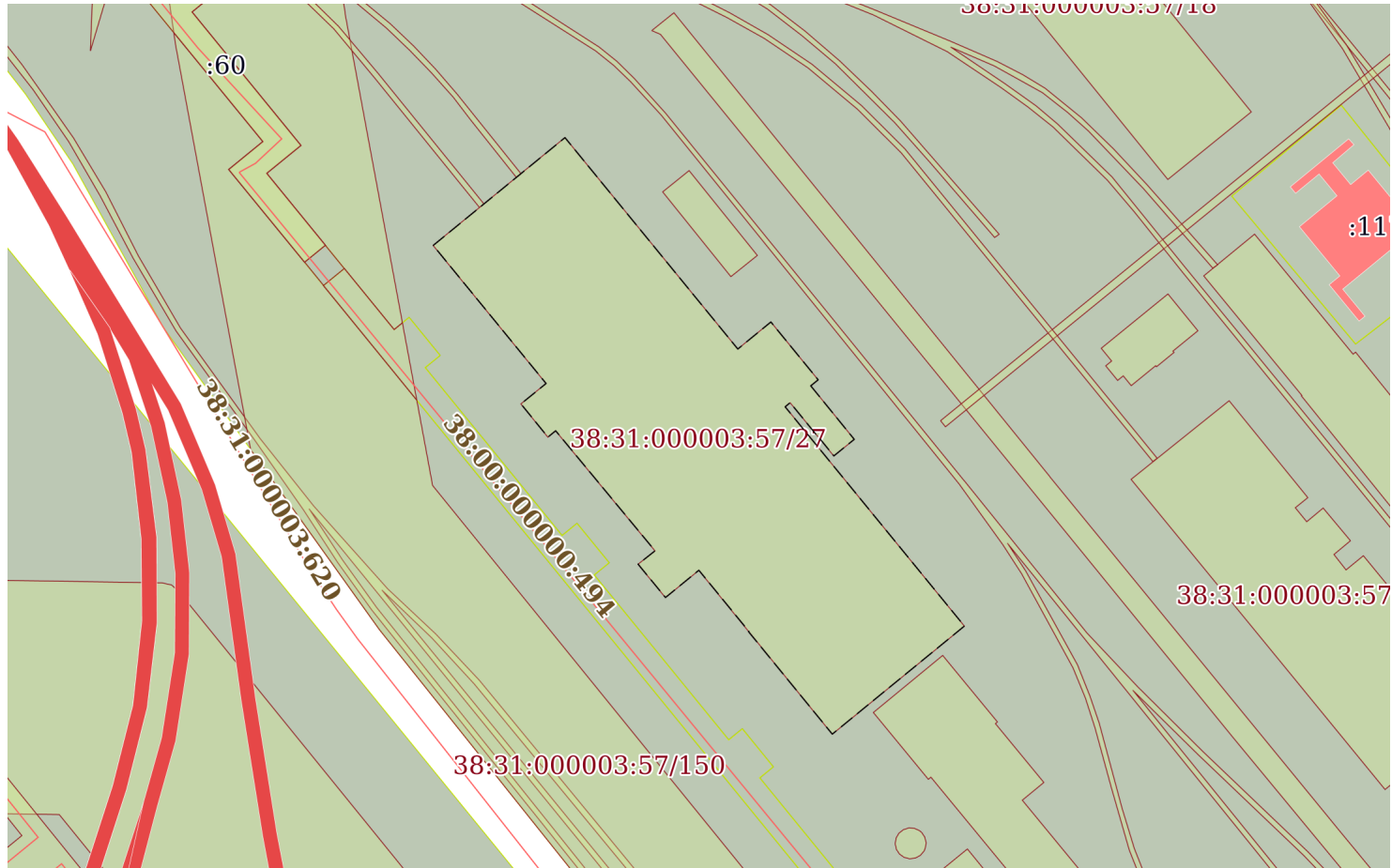
полное наименование должности	подпись	инициалы, фамилия

М.П.

Земельный участок			
вид объекта недвижимости			
Лист № 24 раздела 4	Всего листов раздела 4: 133	Всего разделов: 7	Всего листов выписки: 338
08.09.2022г. № КУВИ-001/2022-153188352			
Кадастровый номер:		38:31:000003:57	

План (чертеж, схема) части земельного участка

Учетный номер части: 38:31:000003:57/27




Масштаб 1:2000

Условные обозначения:

полное наименование должности	подпись	инициалы, фамилия
-------------------------------	---------	-------------------

М.П.

Земельный участок			
вид объекта недвижимости			
Лист № 25 раздела 4	Всего листов раздела 4: 133	Всего разделов: 7	Всего листов выписки: 338
08.09.2022г. № КУВИ-001/2022-153188352			
Кадастровый номер:		38:31:000003:57	
План (чертеж, схема) части земельного участка		Учетный номер части: 38:31:000003:57/28	
			
Масштаб 1:200	Условные обозначения:		

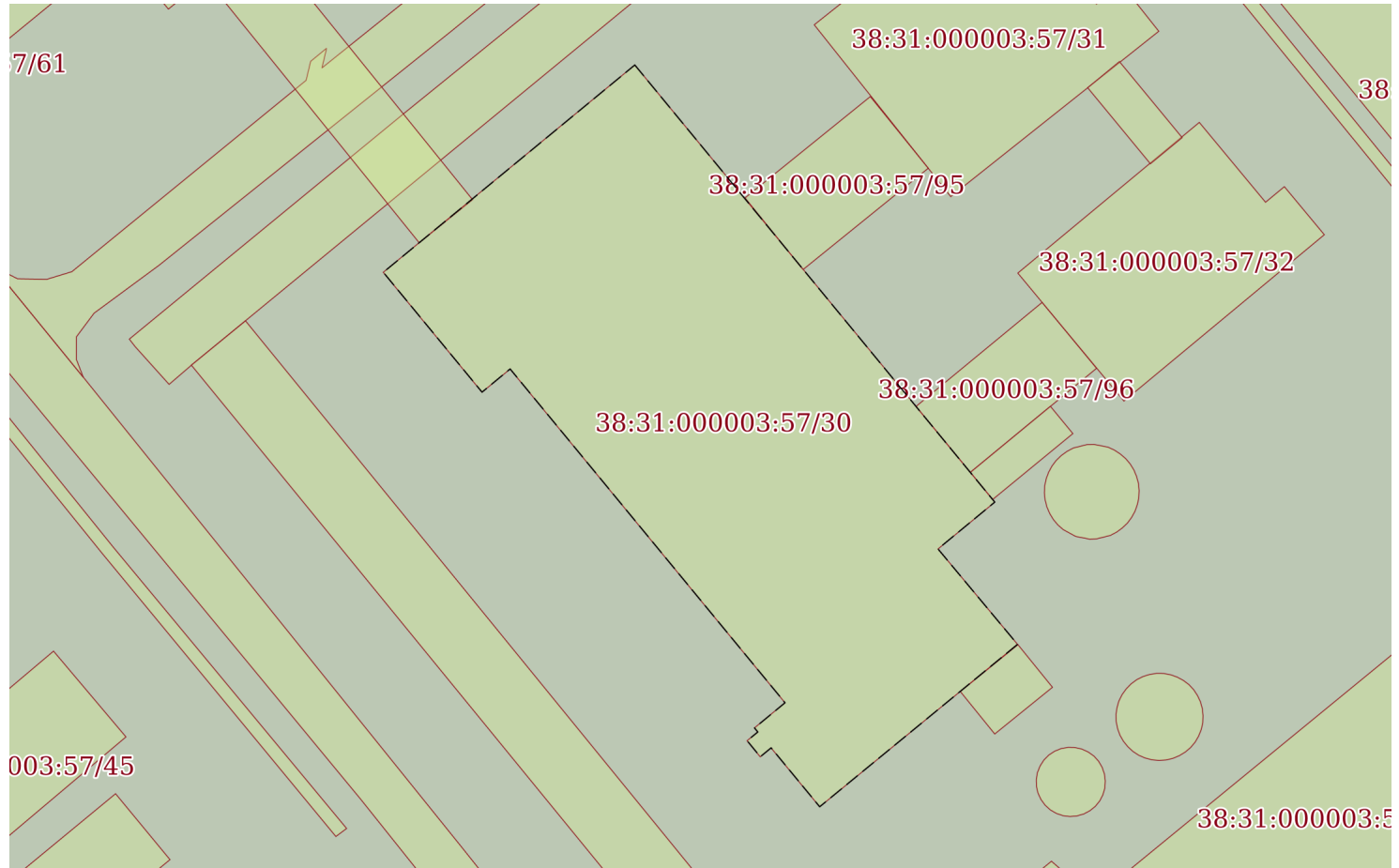
полное наименование должности	подпись	инициалы, фамилия

М.П.

Земельный участок			
вид объекта недвижимости			
Лист № 26 раздела 4	Всего листов раздела 4: 133	Всего разделов: 7	Всего листов выписки: 338
08.09.2022г. № КУВИ-001/2022-153188352			
Кадастровый номер:		38:31:000003:57	

План (чертеж, схема) части земельного участка

Учетный номер части: 38:31:000003:57/30

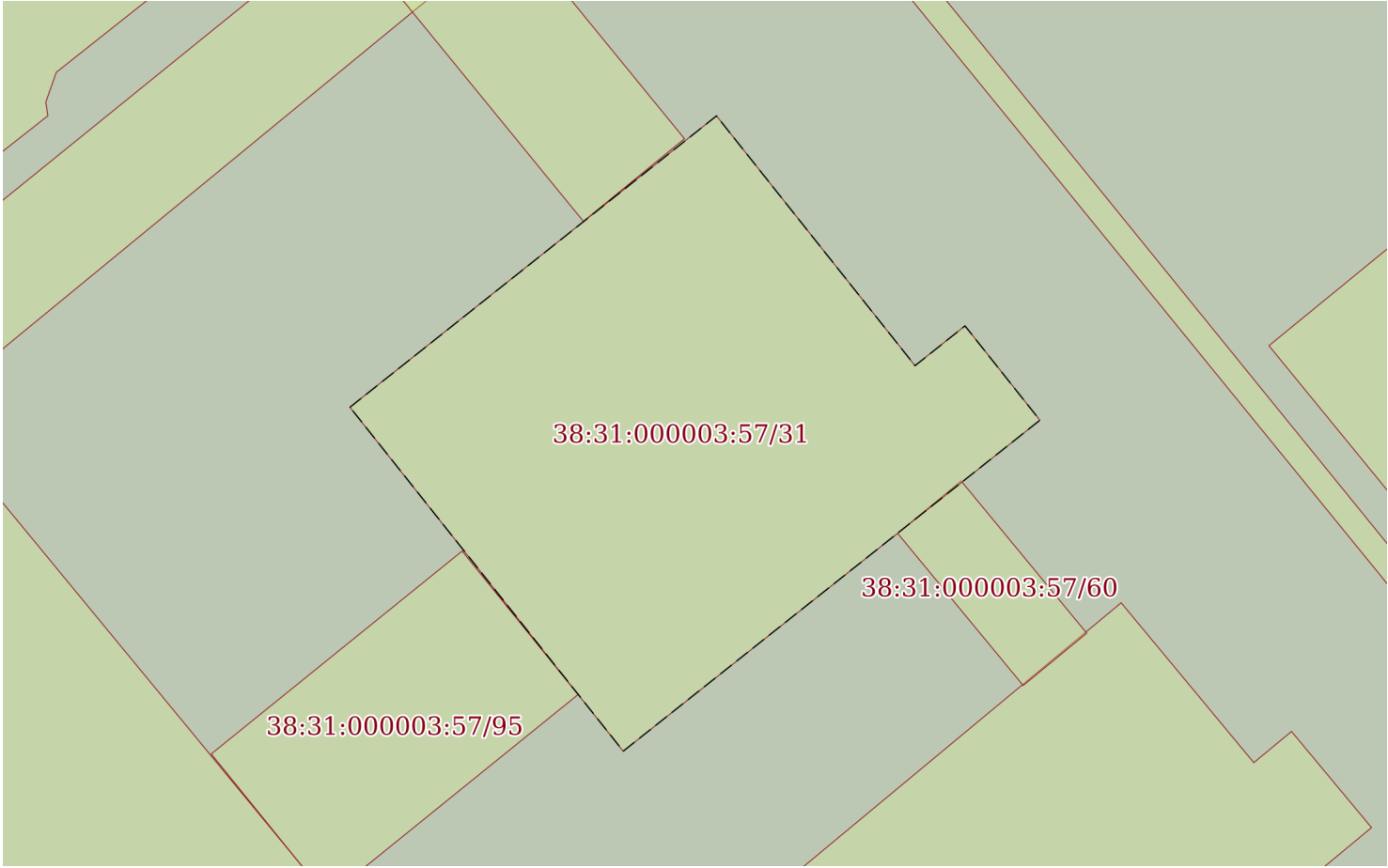


Масштаб 1:800

Условные обозначения:

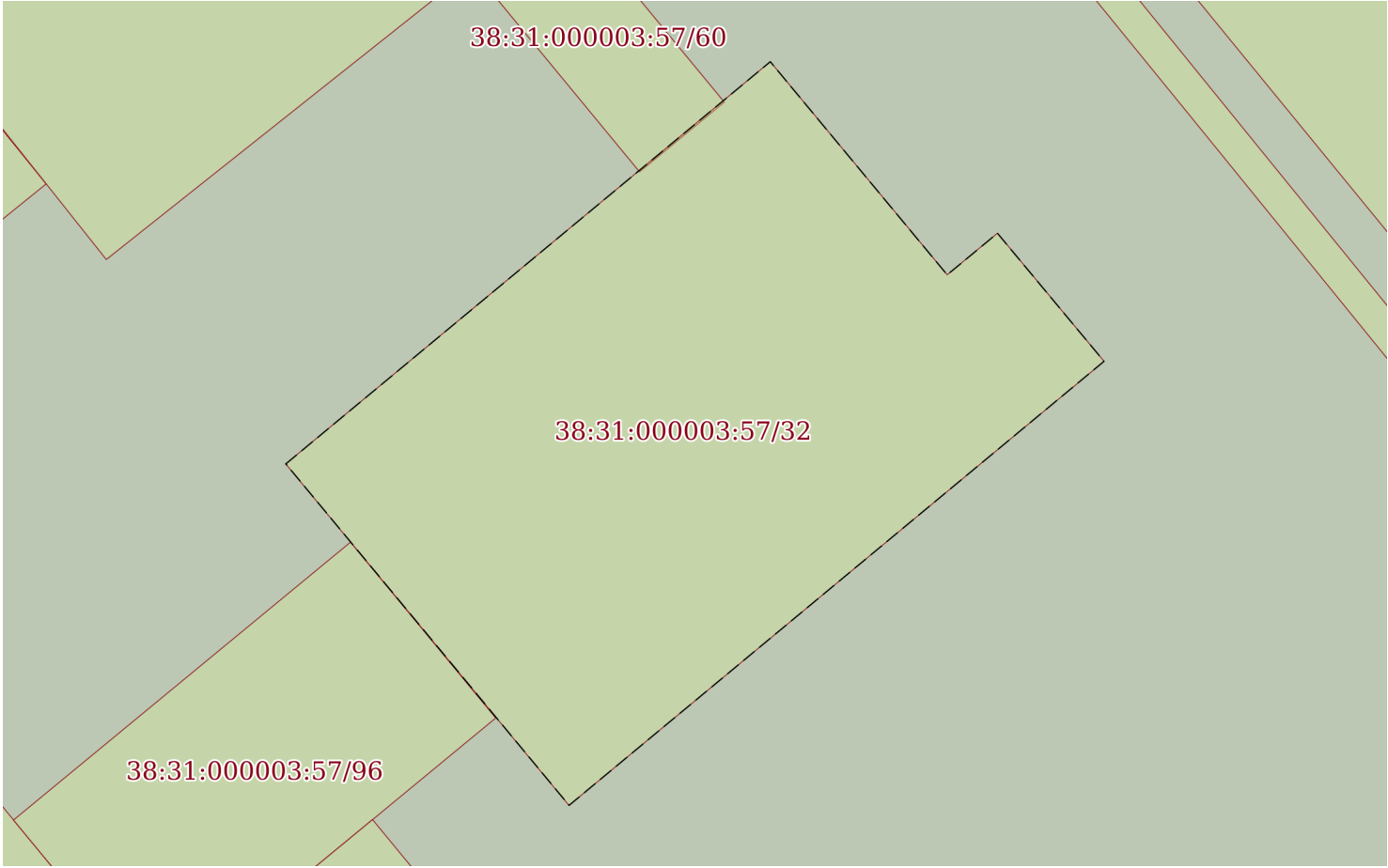
полное наименование должности	подпись	инициалы, фамилия
-------------------------------	---------	-------------------

М.П.

Земельный участок			
вид объекта недвижимости			
Лист № 27 раздела 4	Всего листов раздела 4: 133	Всего разделов: 7	Всего листов выписки: 338
08.09.2022г. № КУВИ-001/2022-153188352			
Кадастровый номер:		38:31:000003:57	
План (чертеж, схема) части земельного участка		Учетный номер части: 38:31:000003:57/31	
			
Масштаб 1:400		Условные обозначения:	


полное наименование должности	подпись	инициалы, фамилия

М.П.

Земельный участок			
вид объекта недвижимости			
Лист № 28 раздела 4	Всего листов раздела 4: 133	Всего разделов: 7	Всего листов выписки: 338
08.09.2022г. № КУВИ-001/2022-153188352			
Кадастровый номер:		38:31:000003:57	
План (чертеж, схема) части земельного участка		Учетный номер части: 38:31:000003:57/32	
			
Масштаб 1:300	Условные обозначения:		

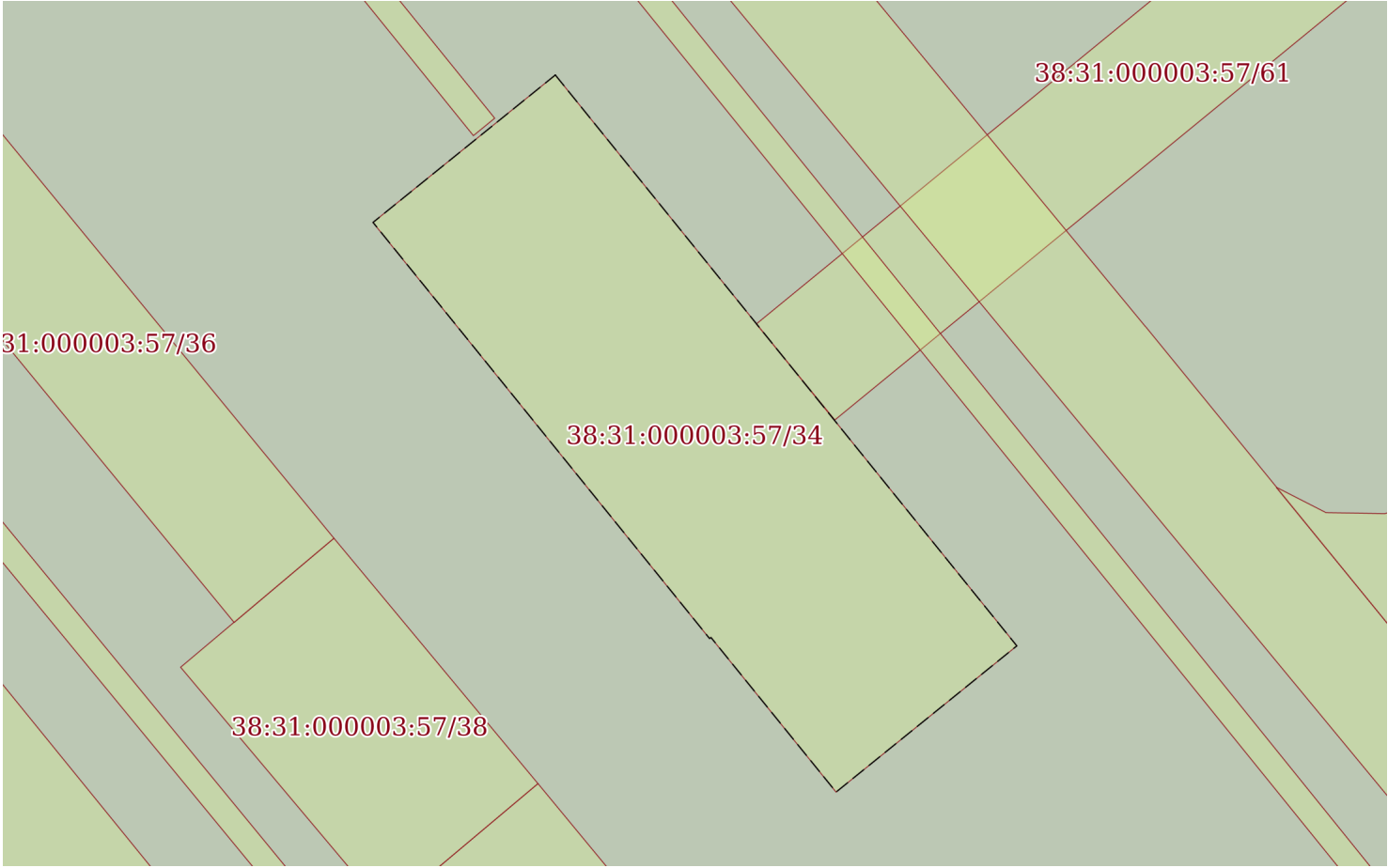
полное наименование должности	подпись	инициалы, фамилия

М.П.

Земельный участок			
вид объекта недвижимости			
Лист № 29 раздела 4	Всего листов раздела 4: 133	Всего разделов: 7	Всего листов выписки: 338
08.09.2022г. № КУВИ-001/2022-153188352			
Кадастровый номер:		38:31:000003:57	
План (чертеж, схема) части земельного участка		Учетный номер части: 38:31:000003:57/33	
			
Масштаб 1:300		Условные обозначения:	

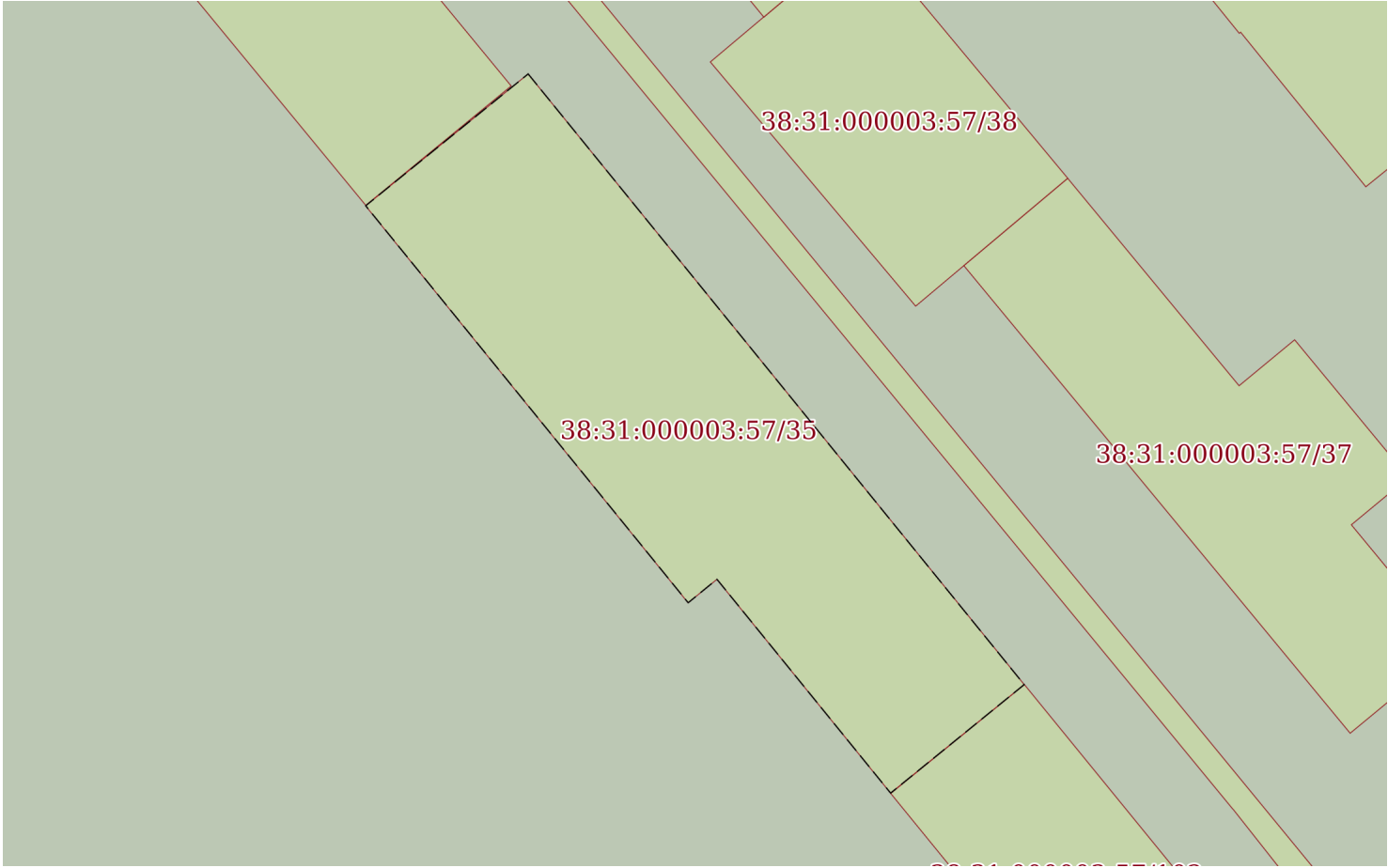
полное наименование должности	подпись	инициалы, фамилия

М.П.

Земельный участок			
вид объекта недвижимости			
Лист № 30 раздела 4	Всего листов раздела 4: 133	Всего разделов: 7	Всего листов выписки: 338
08.09.2022г. № КУВИ-001/2022-153188352			
Кадастровый номер:		38:31:000003:57	
План (чертеж, схема) части земельного участка		Учетный номер части: 38:31:000003:57/34	
			
Масштаб 1:400	Условные обозначения:		

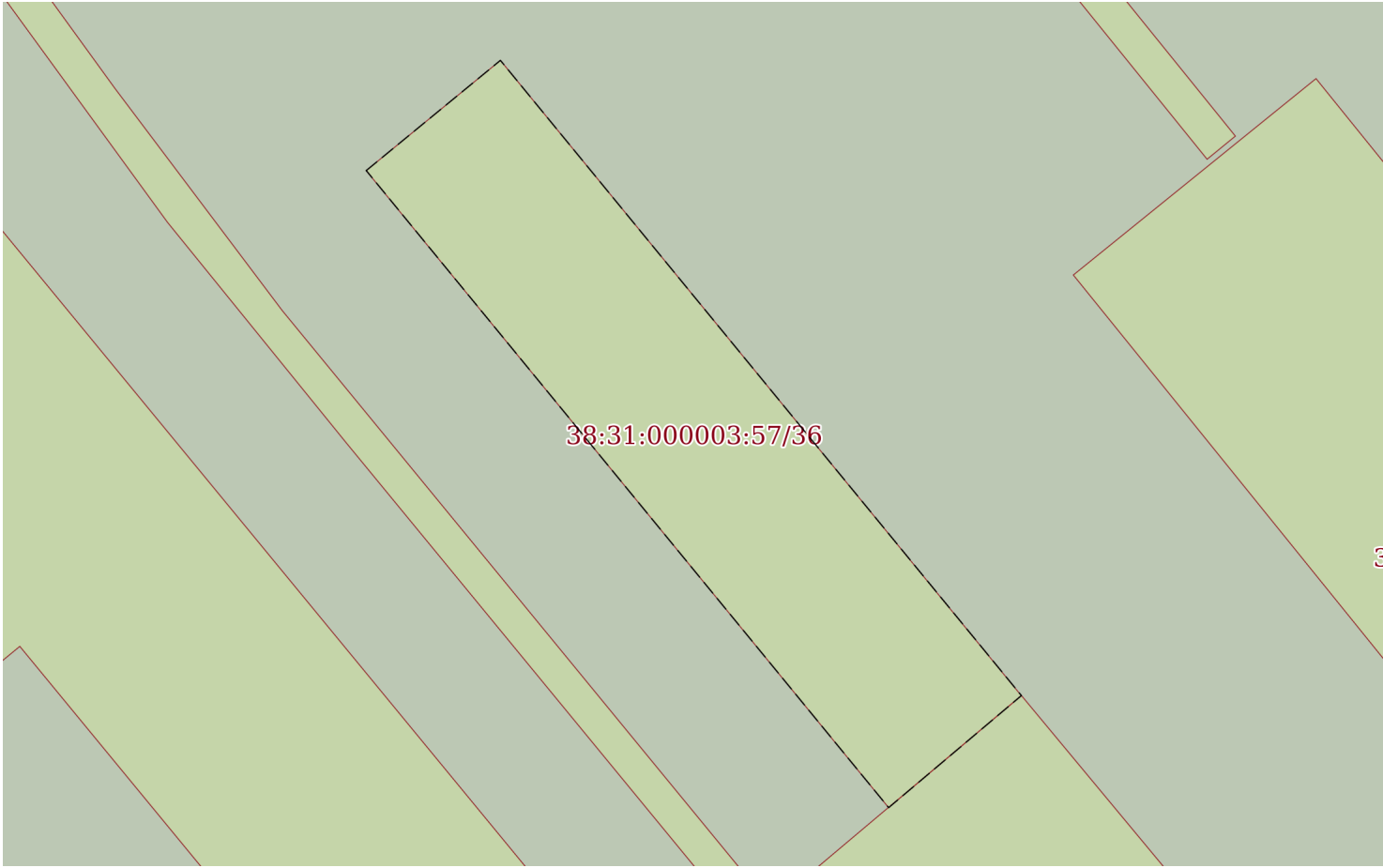
полное наименование должности	подпись	инициалы, фамилия

М.П.

Земельный участок			
вид объекта недвижимости			
Лист № 31 раздела 4	Всего листов раздела 4: 133	Всего разделов: 7	Всего листов выписки: 338
08.09.2022г. № КУВИ-001/2022-153188352			
Кадастровый номер:		38:31:000003:57	
План (чертеж, схема) части земельного участка		Учетный номер части: 38:31:000003:57/35	
			
Масштаб 1:400	Условные обозначения:		


полное наименование должности	подпись	инициалы, фамилия

М.П.

Земельный участок			
вид объекта недвижимости			
Лист № 32 раздела 4	Всего листов раздела 4: 133	Всего разделов: 7	Всего листов выписки: 338
08.09.2022г. № КУВИ-001/2022-153188352			
Кадастровый номер:		38:31:000003:57	
План (чертеж, схема) части земельного участка		Учетный номер части: 38:31:000003:57/36	
			
Масштаб 1:300		Условные обозначения:	

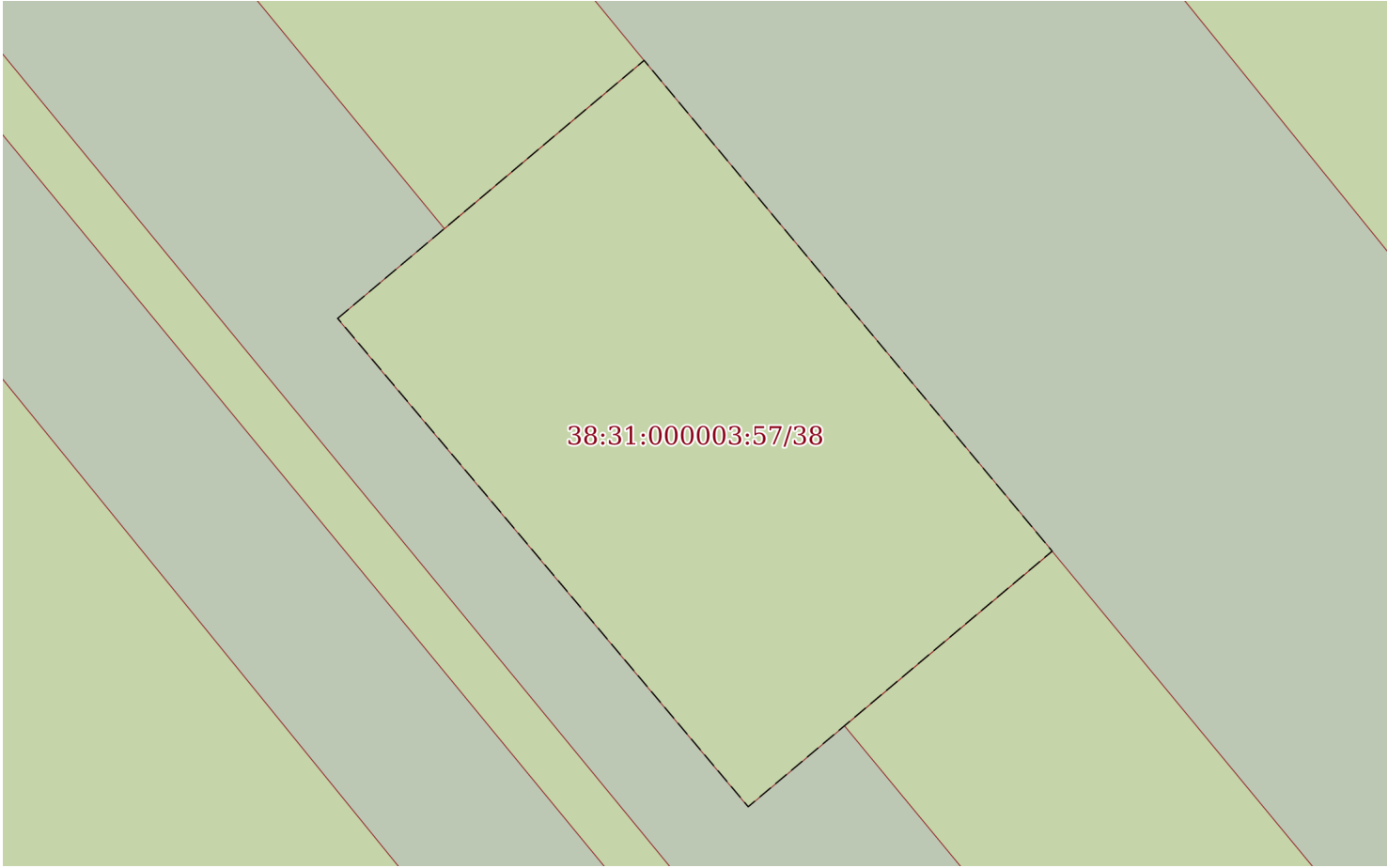
полное наименование должности	подпись	инициалы, фамилия
-------------------------------	---------	-------------------

М.П.

Земельный участок			
вид объекта недвижимости			
Лист № 33 раздела 4	Всего листов раздела 4: 133	Всего разделов: 7	Всего листов выписки: 338
08.09.2022г. № КУВИ-001/2022-153188352			
Кадастровый номер:		38:31:000003:57	
План (чертеж, схема) части земельного участка		Учетный номер части: 38:31:000003:57/37	
			
Масштаб 1:300		Условные обозначения:	

полное наименование должности	подпись	инициалы, фамилия

М.П.

Земельный участок			
вид объекта недвижимости			
Лист № 34 раздела 4	Всего листов раздела 4: 133	Всего разделов: 7	Всего листов выписки: 338
08.09.2022г. № КУВИ-001/2022-153188352			
Кадастровый номер:		38:31:000003:57	
План (чертеж, схема) части земельного участка		Учетный номер части: 38:31:000003:57/38	
			
Масштаб 1:200		Условные обозначения:	

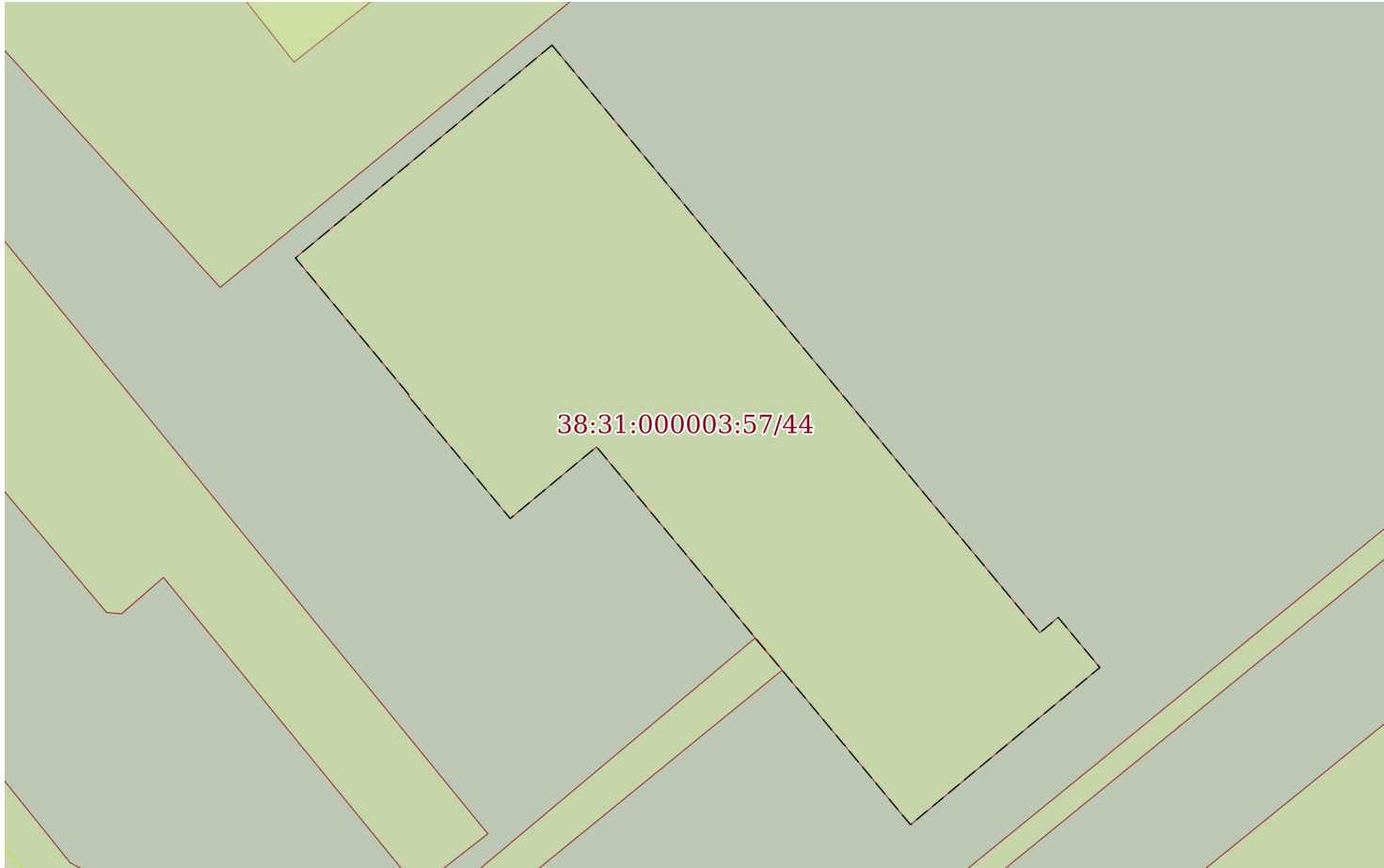
полное наименование должности	подпись	инициалы, фамилия

М.П.

Земельный участок			
вид объекта недвижимости			
Лист № 35 раздела 4	Всего листов раздела 4: 133	Всего разделов: 7	Всего листов выписки: 338
08.09.2022г. № КУВИ-001/2022-153188352			
Кадастровый номер:		38:31:000003:57	

План (чертеж, схема) части земельного участка

Учетный номер части: 38:31:000003:57/44

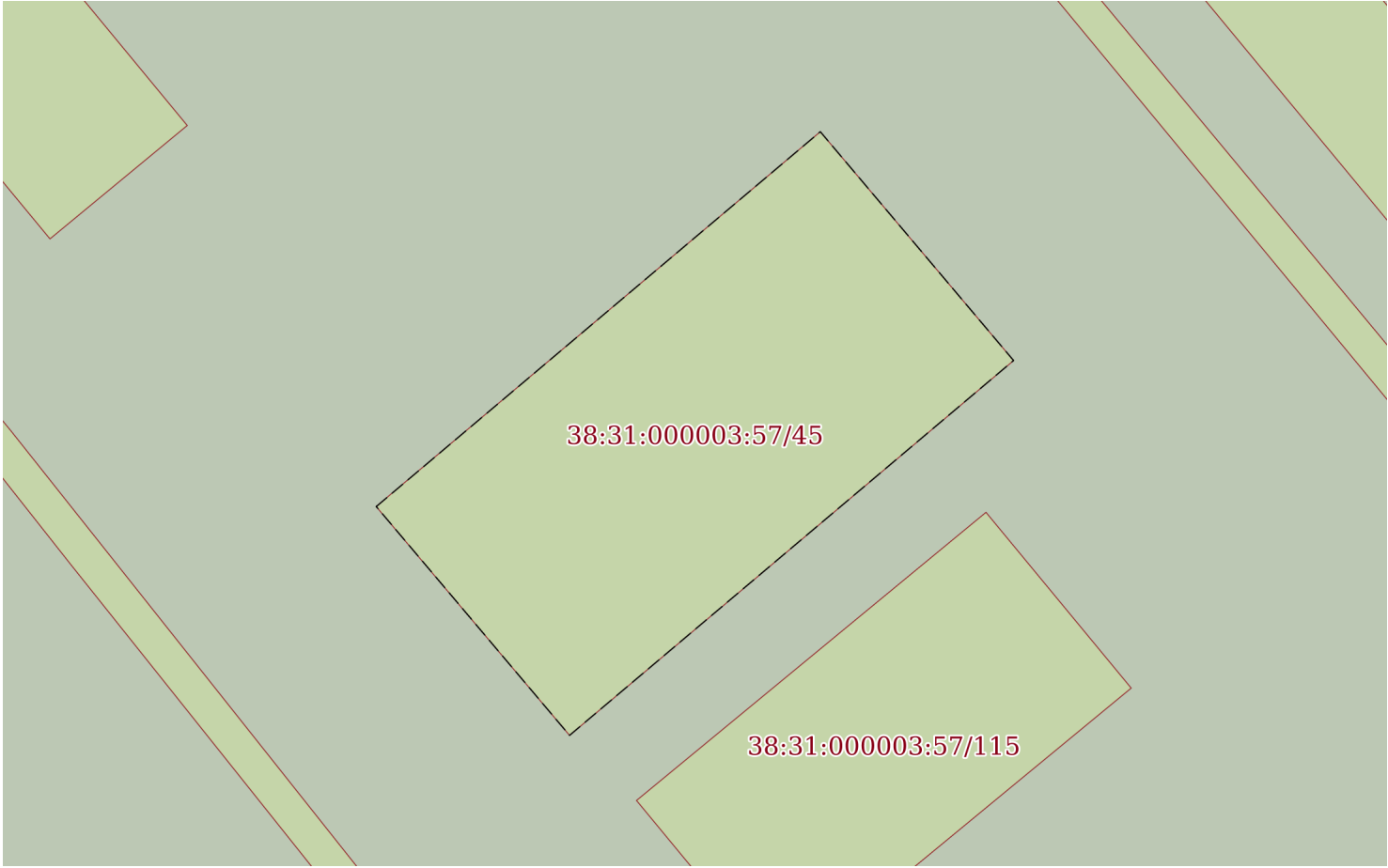


Масштаб 1:400

Условные обозначения:

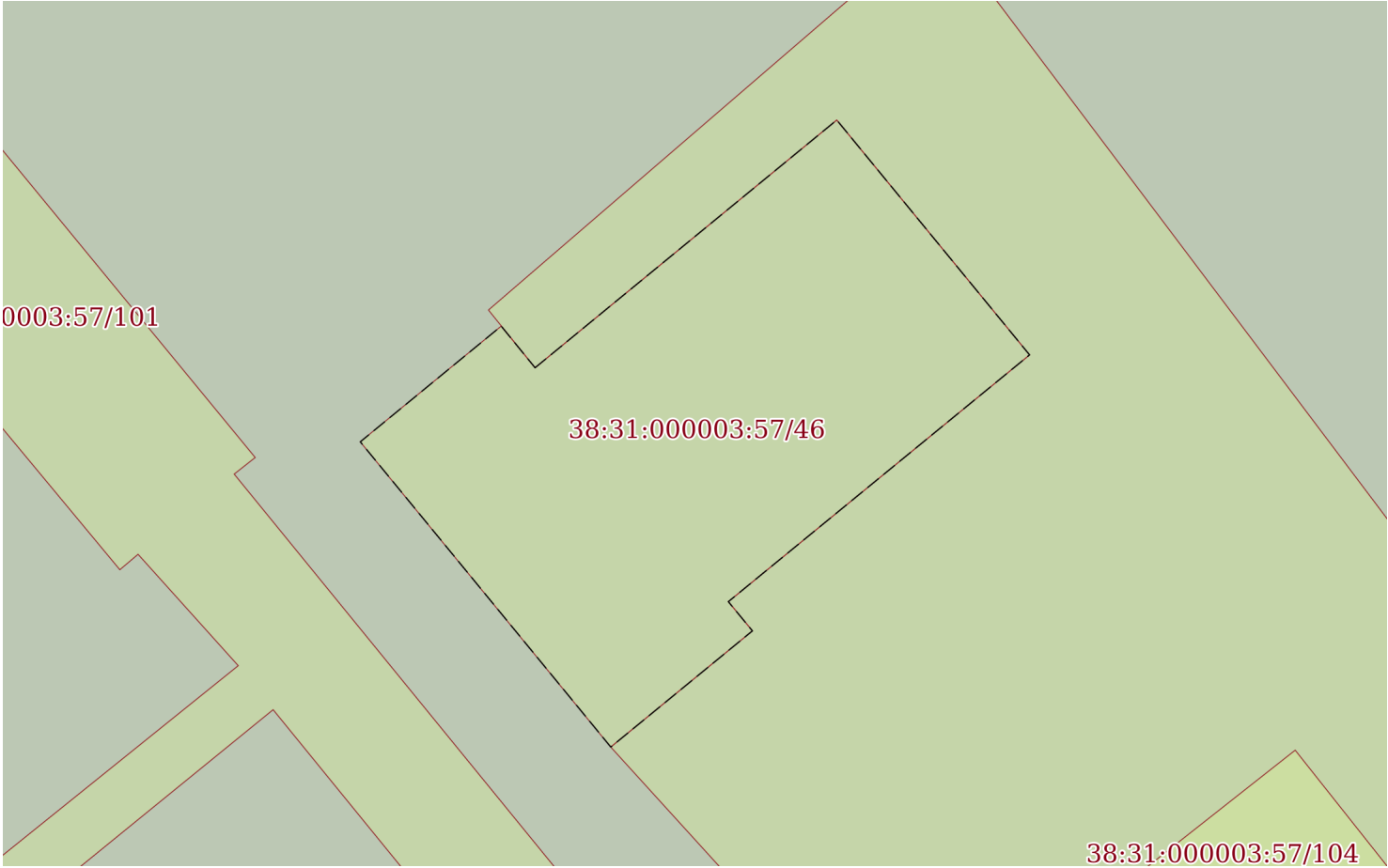
полное наименование должности	подпись	инициалы, фамилия
-------------------------------	---------	-------------------

М.П.

Земельный участок			
вид объекта недвижимости			
Лист № 36 раздела 4	Всего листов раздела 4: 133	Всего разделов: 7	Всего листов выписки: 338
08.09.2022г. № КУВИ-001/2022-153188352			
Кадастровый номер:		38:31:000003:57	
План (чертеж, схема) части земельного участка		Учетный номер части: 38:31:000003:57/45	
			
Масштаб 1:300		Условные обозначения:	

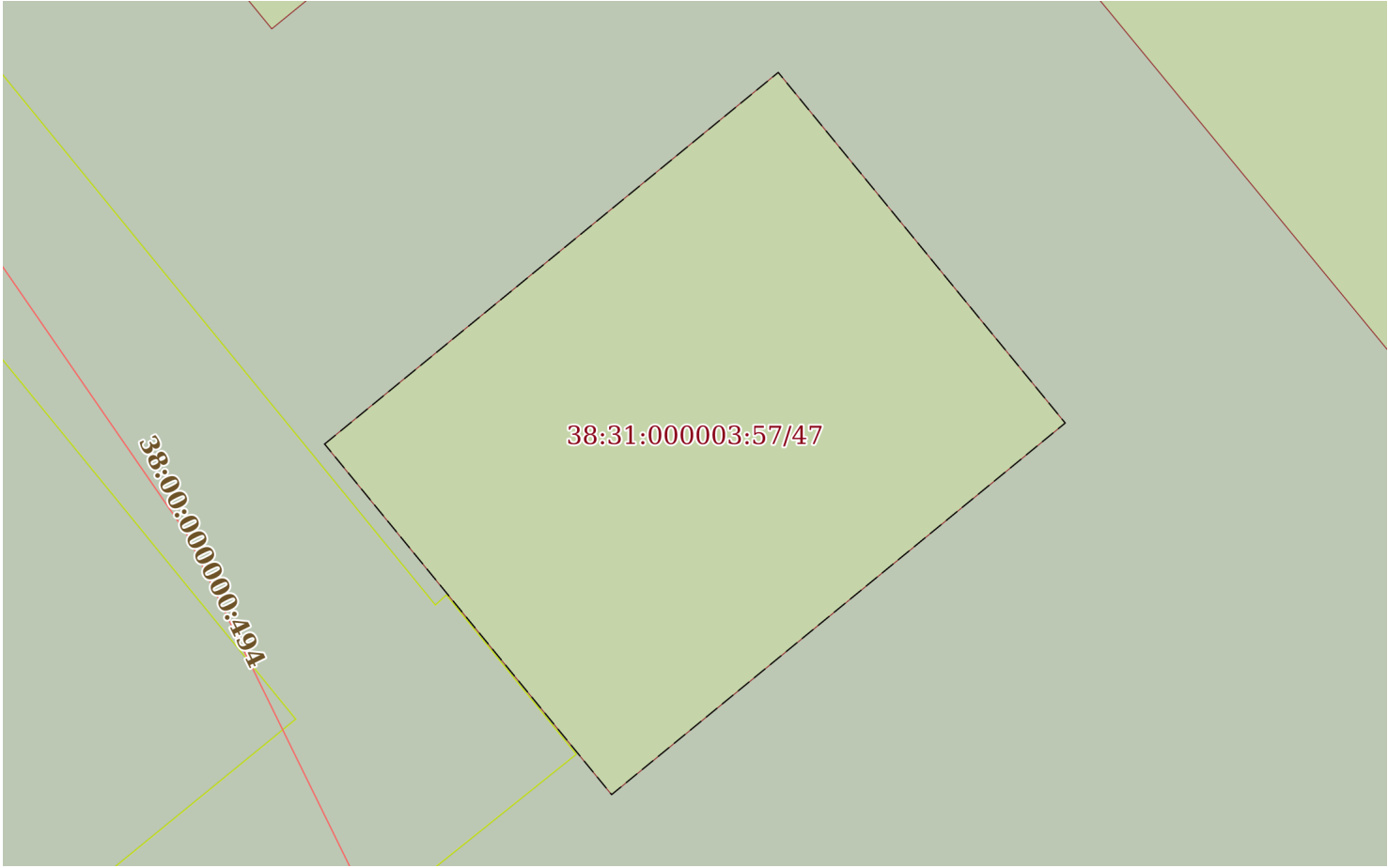
полное наименование должности	подпись	инициалы, фамилия

М.П.

Земельный участок			
вид объекта недвижимости			
Лист № 37 раздела 4	Всего листов раздела 4: 133	Всего разделов: 7	Всего листов выписки: 338
08.09.2022г. № КУВИ-001/2022-153188352			
Кадастровый номер:		38:31:000003:57	
План (чертеж, схема) части земельного участка		Учетный номер части: 38:31:000003:57/46	
			
Масштаб 1:300	Условные обозначения:		


полное наименование должности	подпись	инициалы, фамилия

М.П.

Земельный участок			
вид объекта недвижимости			
Лист № 38 раздела 4	Всего листов раздела 4: 133	Всего разделов: 7	Всего листов выписки: 338
08.09.2022г. № КУВИ-001/2022-153188352			
Кадастровый номер:		38:31:000003:57	
План (чертеж, схема) части земельного участка		Учетный номер части: 38:31:000003:57/47	
			
Масштаб 1:300	Условные обозначения:		

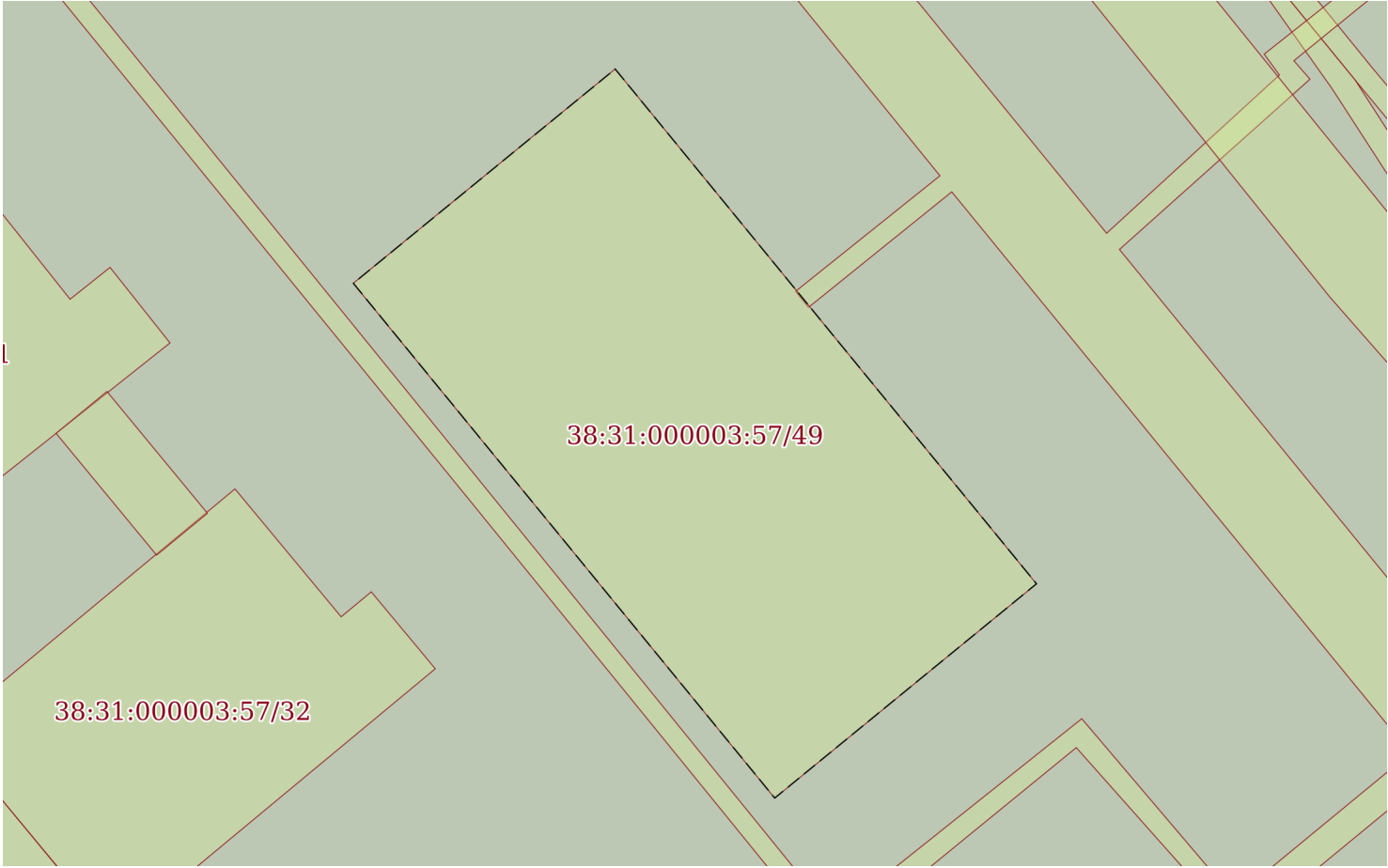
полное наименование должности	подпись	инициалы, фамилия

М.П.

Земельный участок			
вид объекта недвижимости			
Лист № 39 раздела 4	Всего листов раздела 4: 133	Всего разделов: 7	Всего листов выписки: 338
08.09.2022г. № КУВИ-001/2022-153188352			
Кадастровый номер:		38:31:000003:57	
План (чертеж, схема) части земельного участка		Учетный номер части: 38:31:000003:57/48	
			
Масштаб 1:100		Условные обозначения:	

полное наименование должности	подпись	инициалы, фамилия

М.П.

Земельный участок			
вид объекта недвижимости			
Лист № 40 раздела 4	Всего листов раздела 4: 133	Всего разделов: 7	Всего листов выписки: 338
08.09.2022г. № КУВИ-001/2022-153188352			
Кадастровый номер:		38:31:000003:57	
План (чертеж, схема) части земельного участка		Учетный номер части: 38:31:000003:57/49	
			
Масштаб 1:500		Условные обозначения:	

полное наименование должности	подпись	инициалы, фамилия
-------------------------------	---------	-------------------

М.П.

Земельный участок			
вид объекта недвижимости			
Лист № 41 раздела 4	Всего листов раздела 4: 133	Всего разделов: 7	Всего листов выписки: 338
08.09.2022г. № КУВИ-001/2022-153188352			
Кадастровый номер:		38:31:000003:57	

План (чертеж, схема) части земельного участка

Учетный номер части: 38:31:000003:57/50

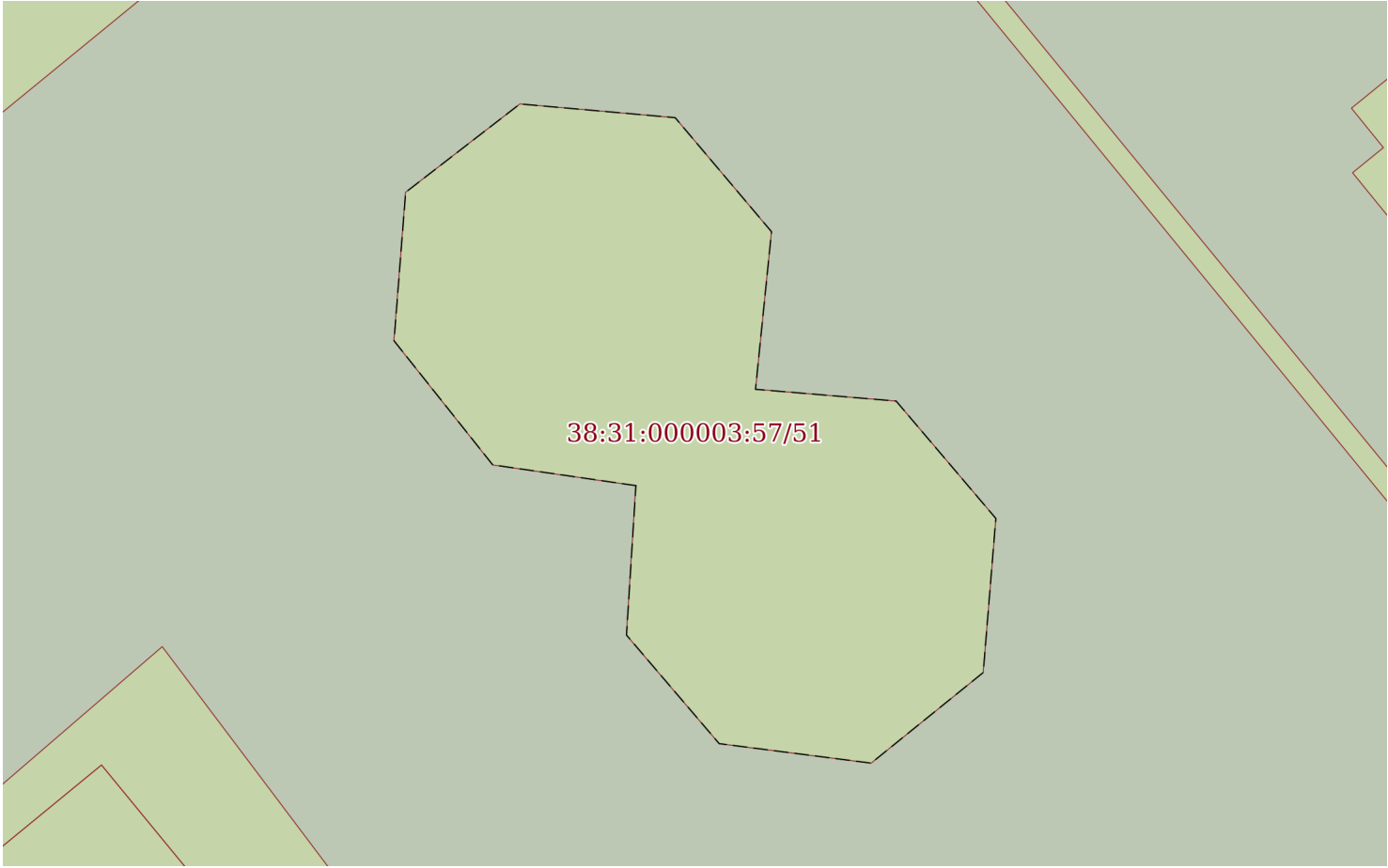


Масштаб 1:800

Условные обозначения:

полное наименование должности	подпись	инициалы, фамилия
-------------------------------	---------	-------------------

М.П.

Земельный участок			
вид объекта недвижимости			
Лист № 42 раздела 4	Всего листов раздела 4: 133	Всего разделов: 7	Всего листов выписки: 338
08.09.2022г. № КУВИ-001/2022-153188352			
Кадастровый номер:		38:31:000003:57	
План (чертеж, схема) части земельного участка		Учетный номер части: 38:31:000003:57/51	
			
Масштаб 1:500	Условные обозначения:		

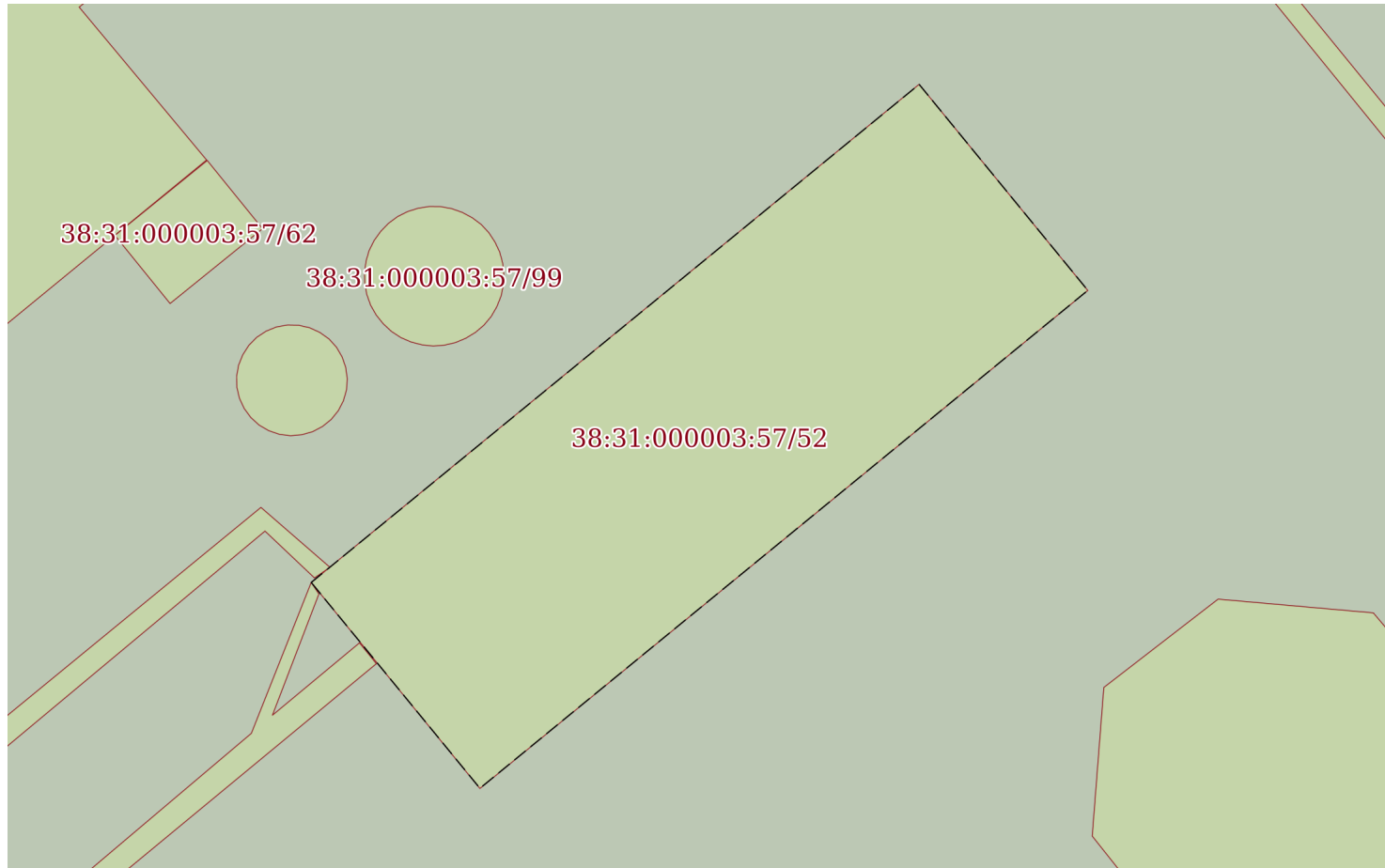
полное наименование должности	подпись	инициалы, фамилия

М.П.

Земельный участок			
вид объекта недвижимости			
Лист № 43 раздела 4	Всего листов раздела 4: 133	Всего разделов: 7	Всего листов выписки: 338
08.09.2022г. № КУВИ-001/2022-153188352			
Кадастровый номер:		38:31:000003:57	

План (чертеж, схема) части земельного участка

Учетный номер части: 38:31:000003:57/52

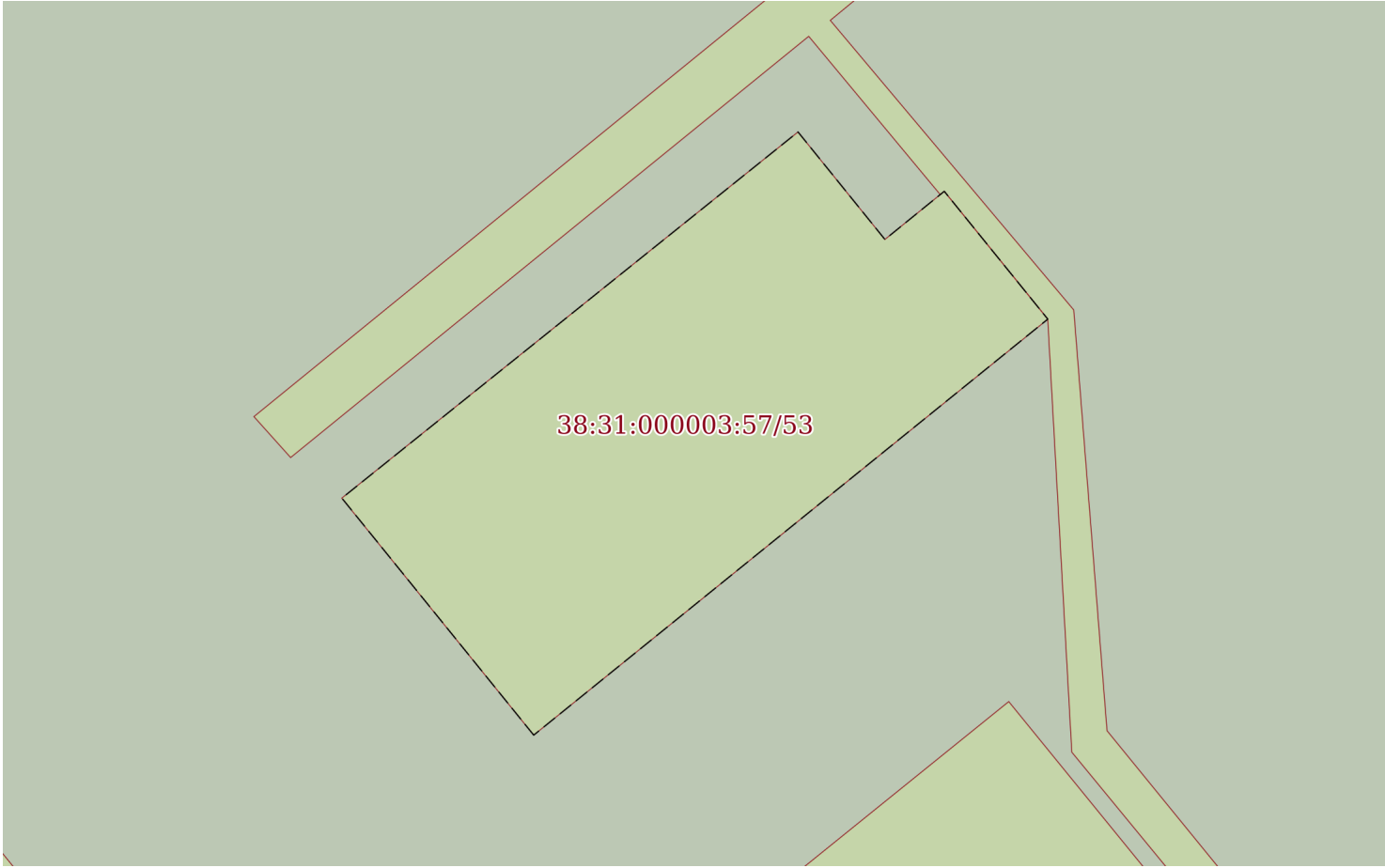


Масштаб 1:500

Условные обозначения:

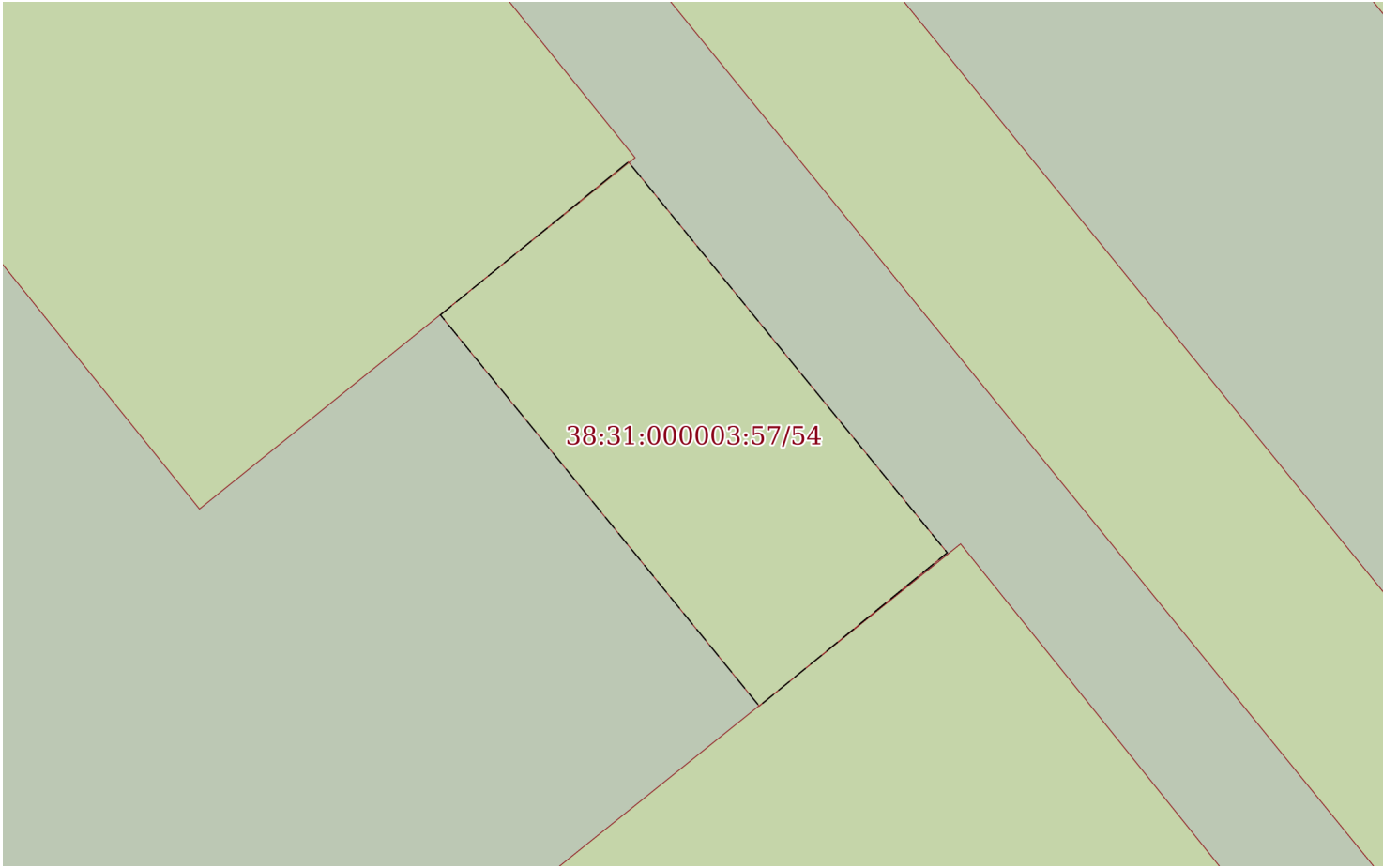
полное наименование должности	подпись	инициалы, фамилия
-------------------------------	---------	-------------------

М.П.

Земельный участок			
вид объекта недвижимости			
Лист № 44 раздела 4	Всего листов раздела 4: 133	Всего разделов: 7	Всего листов выписки: 338
08.09.2022г. № КУВИ-001/2022-153188352			
Кадастровый номер:		38:31:000003:57	
План (чертеж, схема) части земельного участка		Учетный номер части: 38:31:000003:57/53	
			
Масштаб 1:300	Условные обозначения:		


полное наименование должности	подпись	инициалы, фамилия

М.П.

Земельный участок			
вид объекта недвижимости			
Лист № 45 раздела 4	Всего листов раздела 4: 133	Всего разделов: 7	Всего листов выписки: 338
08.09.2022г. № КУВИ-001/2022-153188352			
Кадастровый номер:		38:31:000003:57	
План (чертеж, схема) части земельного участка		Учетный номер части: 38:31:000003:57/54	
			
Масштаб 1:200		Условные обозначения:	

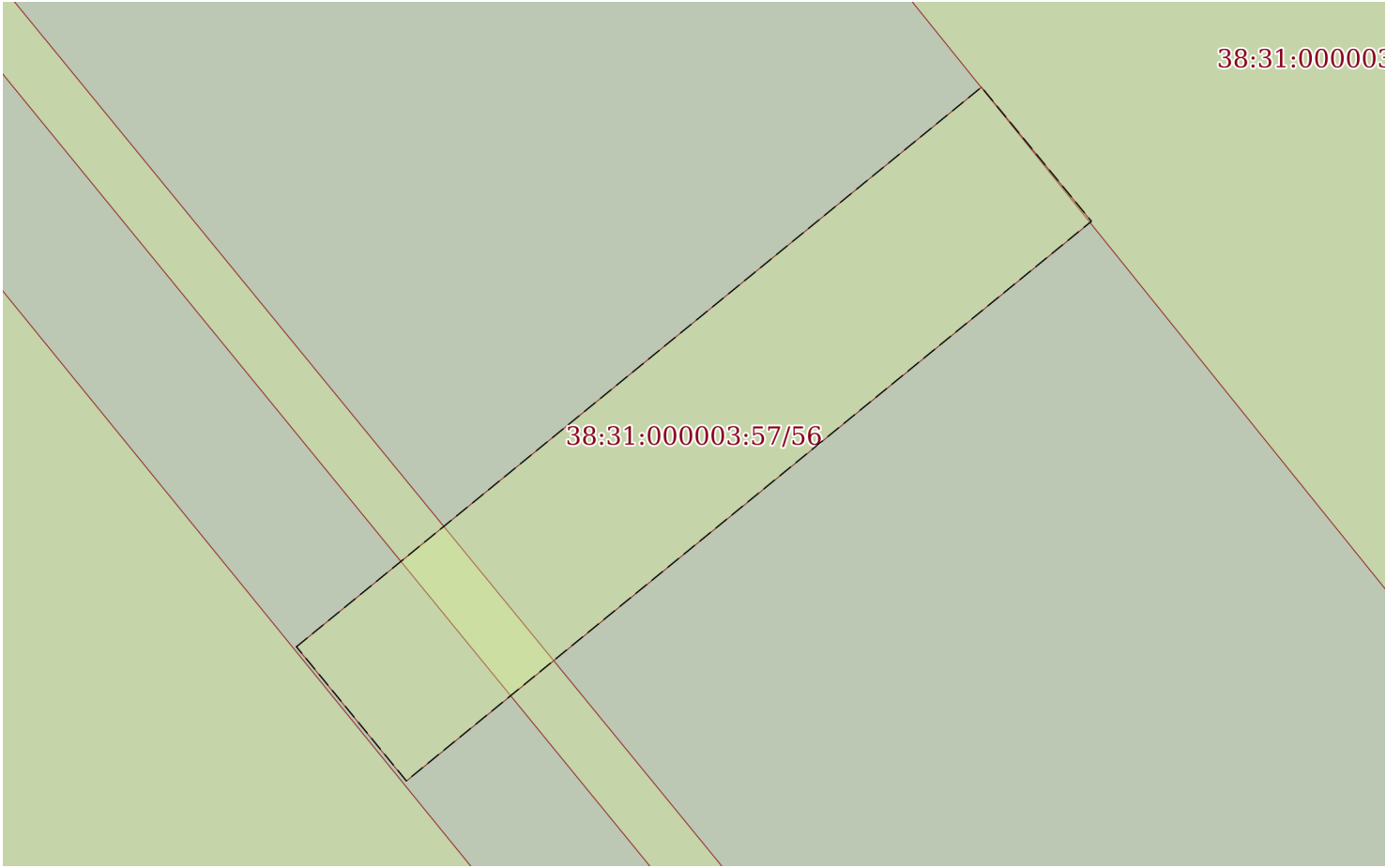
полное наименование должности	подпись	инициалы, фамилия

М.П.

Земельный участок			
вид объекта недвижимости			
Лист № 46 раздела 4	Всего листов раздела 4: 133	Всего разделов: 7	Всего листов выписки: 338
08.09.2022г. № КУВИ-001/2022-153188352			
Кадастровый номер:		38:31:000003:57	
План (чертеж, схема) части земельного участка		Учетный номер части: 38:31:000003:57/55	
			
Масштаб 1:300		Условные обозначения:	


полное наименование должности	подпись	инициалы, фамилия

М.П.

Земельный участок			
вид объекта недвижимости			
Лист № 47 раздела 4	Всего листов раздела 4: 133	Всего разделов: 7	Всего листов выписки: 338
08.09.2022г. № КУВИ-001/2022-153188352			
Кадастровый номер:		38:31:000003:57	
План (чертеж, схема) части земельного участка		Учетный номер части: 38:31:000003:57/56	
			
Масштаб 1:200		Условные обозначения:	

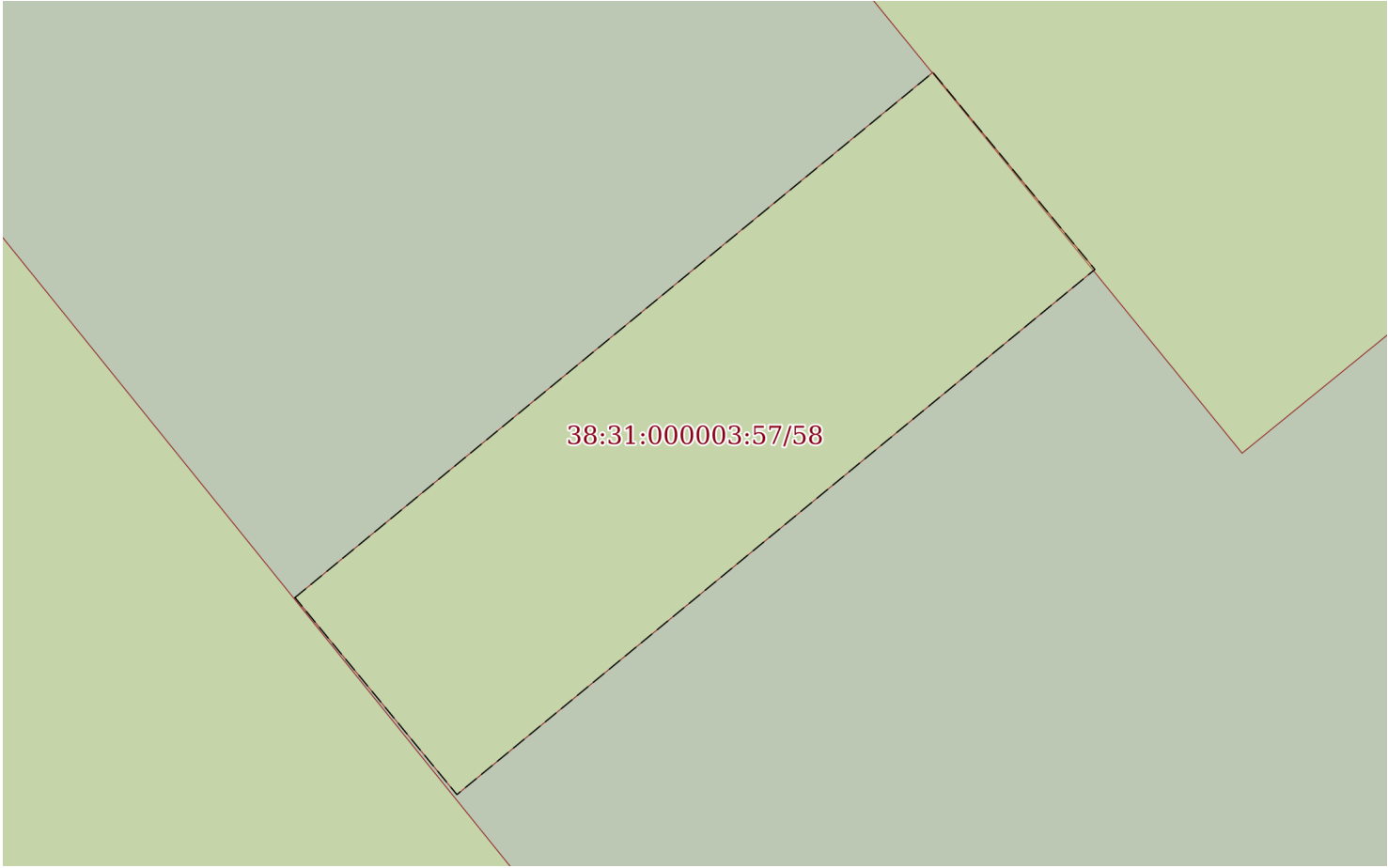
полное наименование должности	подпись	инициалы, фамилия

М.П.

Земельный участок			
вид объекта недвижимости			
Лист № 48 раздела 4	Всего листов раздела 4: 133	Всего разделов: 7	Всего листов выписки: 338
08.09.2022г. № КУВИ-001/2022-153188352			
Кадастровый номер:		38:31:000003:57	
План (чертеж, схема) части земельного участка		Учетный номер части: 38:31:000003:57/57	
			
Масштаб 1:100		Условные обозначения:	

полное наименование должности	подпись	инициалы, фамилия

М.П.

Земельный участок			
вид объекта недвижимости			
Лист № 49 раздела 4	Всего листов раздела 4: 133	Всего разделов: 7	Всего листов выписки: 338
08.09.2022г. № КУВИ-001/2022-153188352			
Кадастровый номер:		38:31:000003:57	
План (чертеж, схема) части земельного участка		Учетный номер части: 38:31:000003:57/58	
			
Масштаб 1:100		Условные обозначения:	

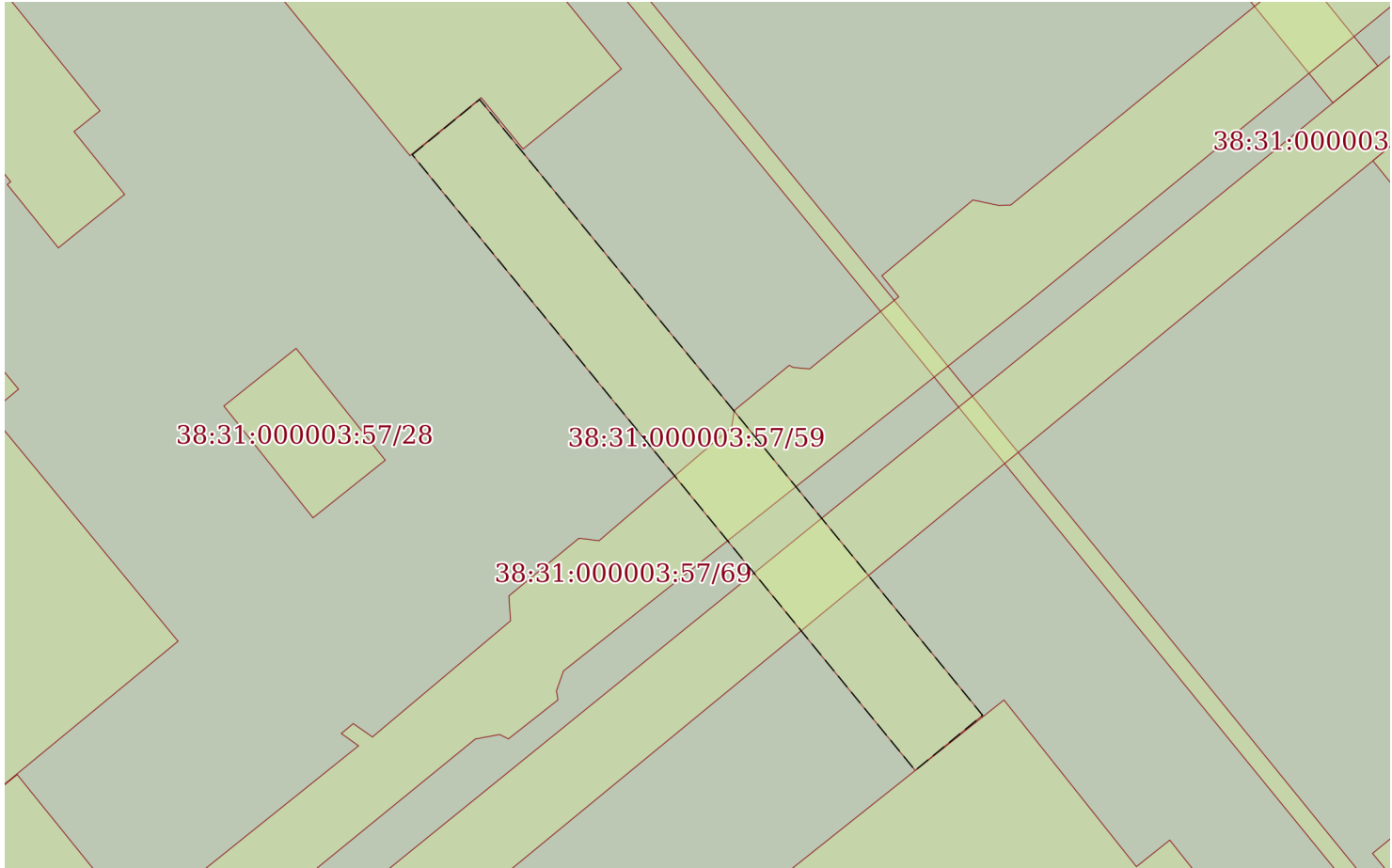
полное наименование должности	подпись	инициалы, фамилия

М.П.

Земельный участок			
вид объекта недвижимости			
Лист № 50 раздела 4	Всего листов раздела 4: 133	Всего разделов: 7	Всего листов выписки: 338
08.09.2022г. № КУВИ-001/2022-153188352			
Кадастровый номер:		38:31:000003:57	

План (чертеж, схема) части земельного участка

Учетный номер части: 38:31:000003:57/59




Масштаб 1:600

Условные обозначения:

полное наименование должности	подпись	инициалы, фамилия
-------------------------------	---------	-------------------

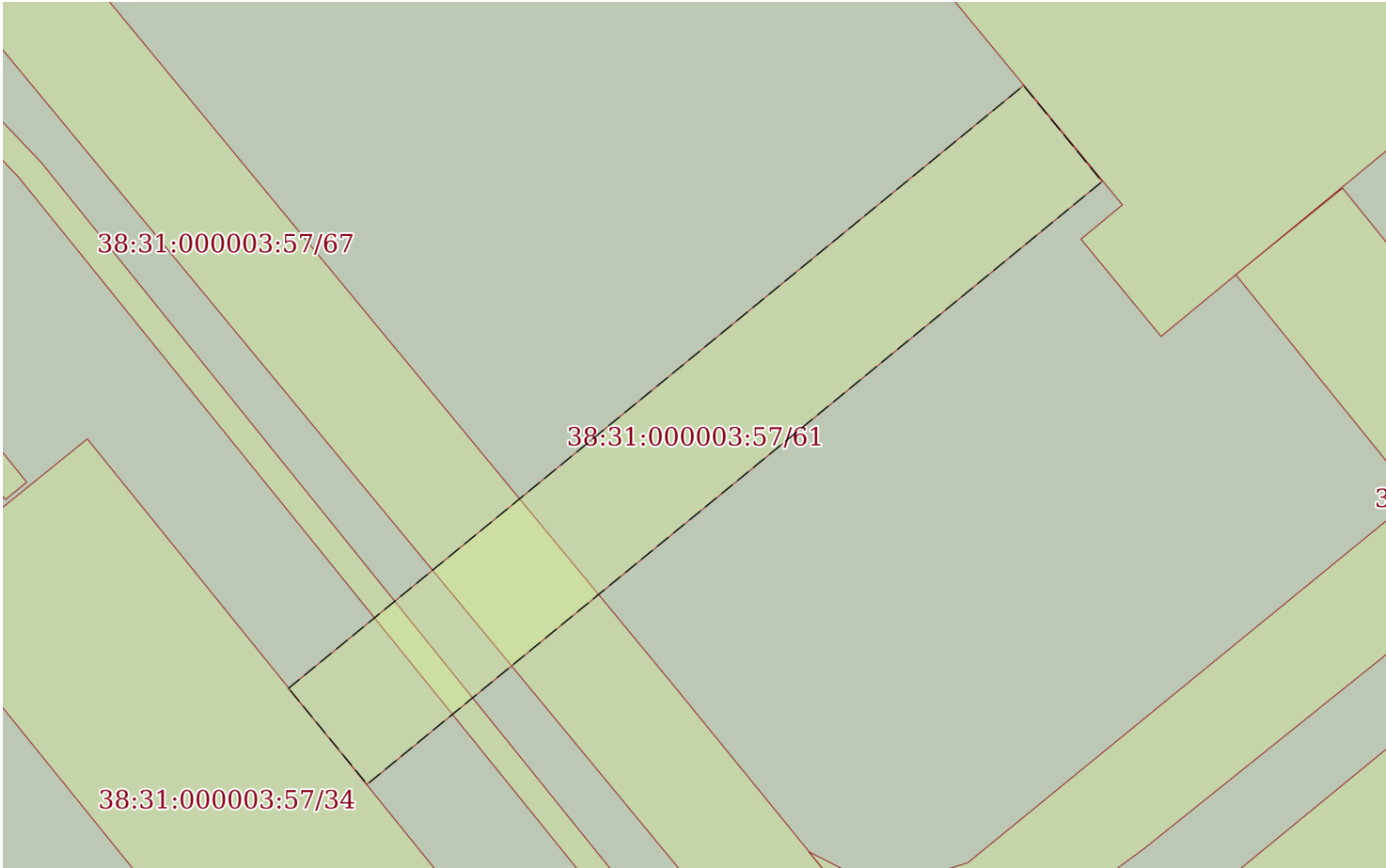
М.П.

Земельный участок			
вид объекта недвижимости			
Лист № 51 раздела 4	Всего листов раздела 4: 133	Всего разделов: 7	Всего листов выписки: 338
08.09.2022г. № КУВИ-001/2022-153188352			
Кадастровый номер:		38:31:000003:57	

План (чертеж, схема) части земельного участка		Учетный номер части: 38:31:000003:57/60	
			
Масштаб 1:200	Условные обозначения:		


полное наименование должности	подпись	инициалы, фамилия

М.П.

Земельный участок			
вид объекта недвижимости			
Лист № 52 раздела 4	Всего листов раздела 4: 133	Всего разделов: 7	Всего листов выписки: 338
08.09.2022г. № КУВИ-001/2022-153188352			
Кадастровый номер:		38:31:000003:57	
План (чертеж, схема) части земельного участка		Учетный номер части: 38:31:000003:57/61	
			
Масштаб 1:400	Условные обозначения:		

полное наименование должности	подпись	инициалы, фамилия

М.П.

Земельный участок			
вид объекта недвижимости			
Лист № 53 раздела 4	Всего листов раздела 4: 133	Всего разделов: 7	Всего листов выписки: 338
08.09.2022г. № КУВИ-001/2022-153188352			
Кадастровый номер:		38:31:000003:57	
План (чертеж, схема) части земельного участка		Учетный номер части: 38:31:000003:57/62	
			
Масштаб 1:100	Условные обозначения:		

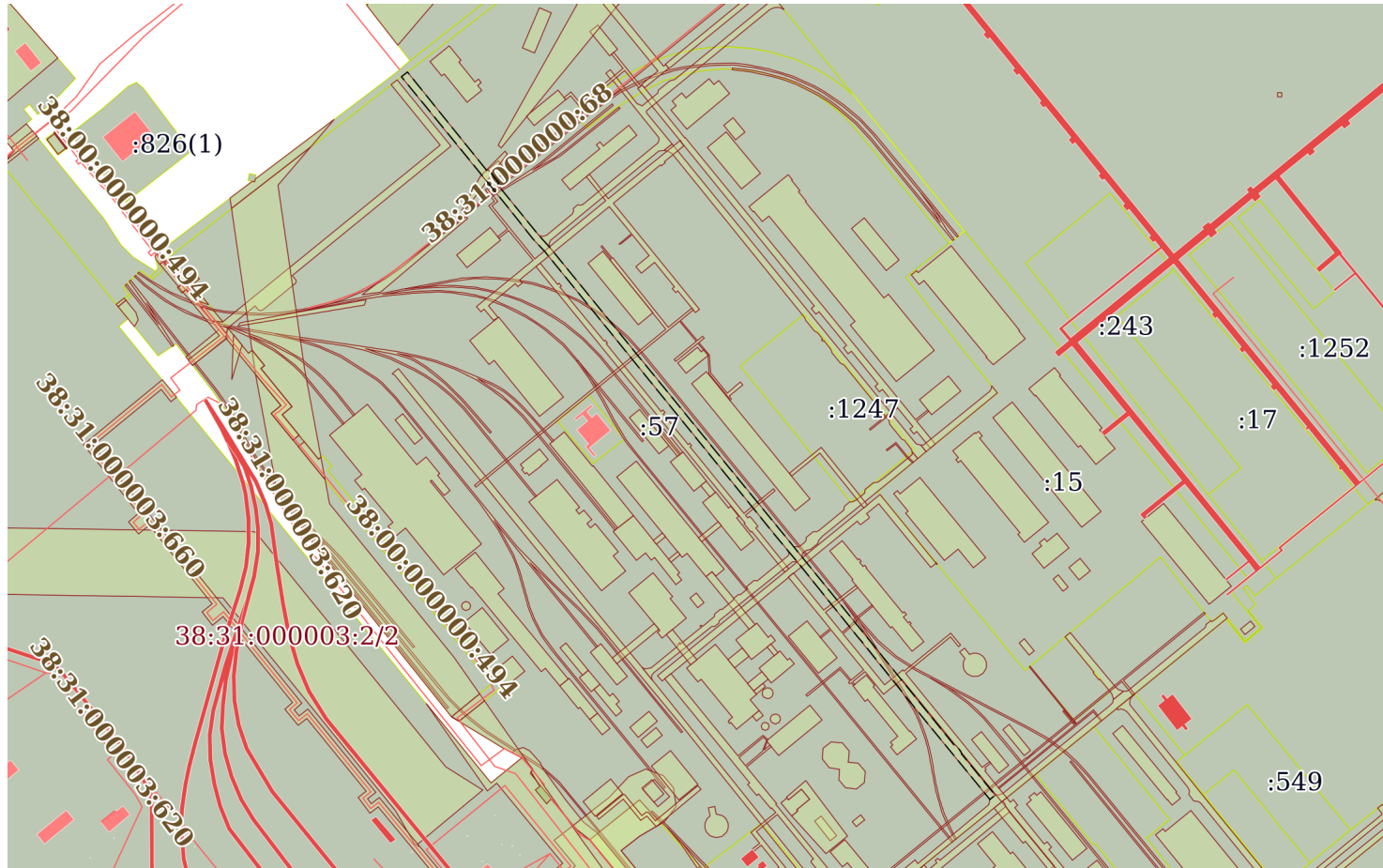
полное наименование должности	подпись	инициалы, фамилия

М.П.

Земельный участок			
вид объекта недвижимости			
Лист № 54 раздела 4	Всего листов раздела 4: 133	Всего разделов: 7	Всего листов выписки: 338
08.09.2022г. № КУВИ-001/2022-153188352			
Кадастровый номер:		38:31:000003:57	

План (чертеж, схема) части земельного участка

Учетный номер части: 38:31:000003:57/63



Масштаб 1:7000

Условные обозначения:

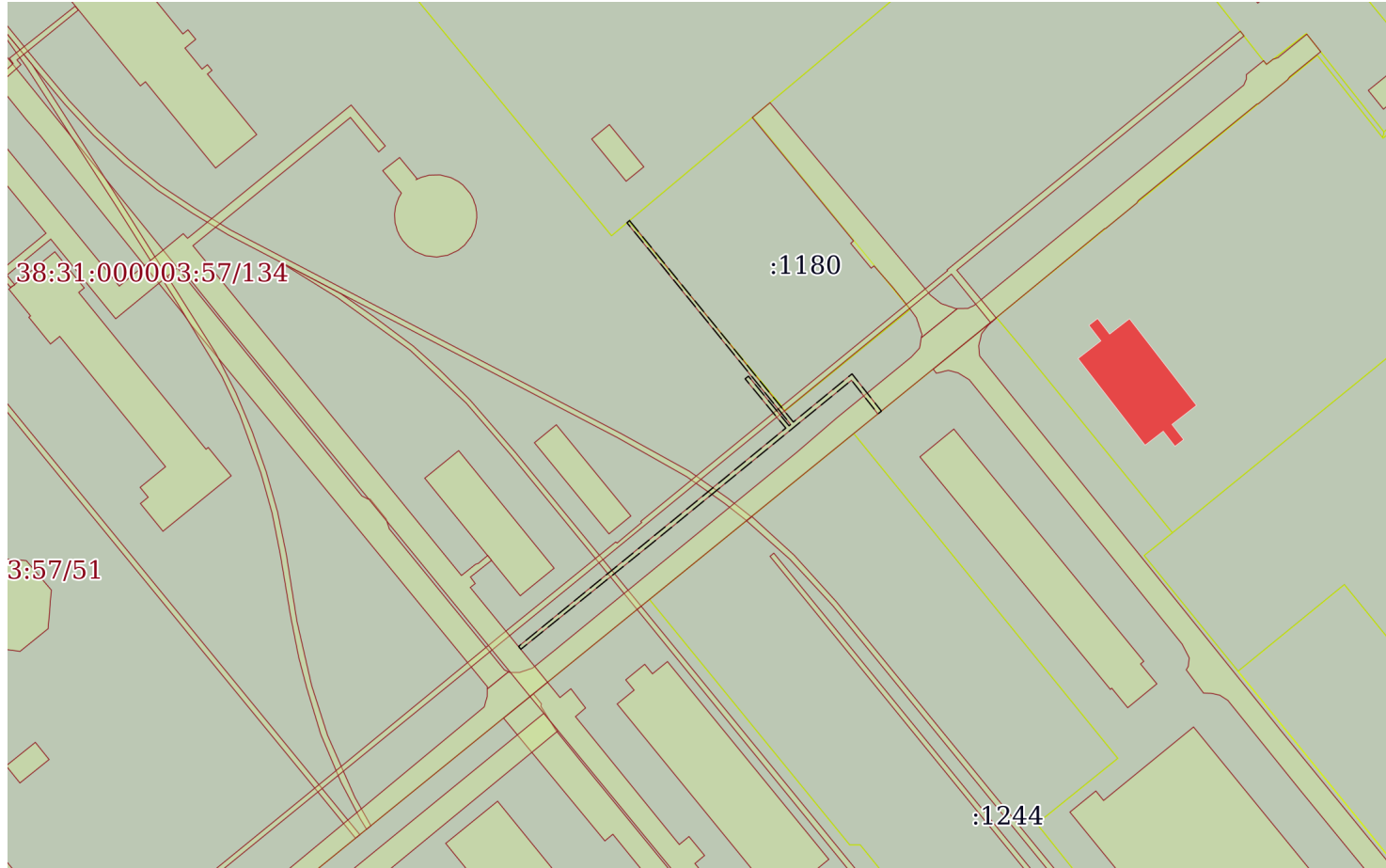
полное наименование должности	подпись	инициалы, фамилия
-------------------------------	---------	-------------------

М.П.

Земельный участок			
вид объекта недвижимости			
Лист № 55 раздела 4	Всего листов раздела 4: 133	Всего разделов: 7	Всего листов выписки: 338
08.09.2022г. № КУВИ-001/2022-153188352			
Кадастровый номер:		38:31:000003:57	

План (чертеж, схема) части земельного участка

Учетный номер части: 38:31:000003:57/64



Масштаб 1:2000

Условные обозначения:

полное наименование должности	подпись	инициалы, фамилия
-------------------------------	---------	-------------------

М.П.

Земельный участок			
вид объекта недвижимости			
Лист № 56 раздела 4	Всего листов раздела 4: 133	Всего разделов: 7	Всего листов выписки: 338
08.09.2022г. № КУВИ-001/2022-153188352			
Кадастровый номер:		38:31:000003:57	

План (чертеж, схема) части земельного участка

Учетный номер части: 38:31:000003:57/65



Масштаб 1:600

Условные обозначения:

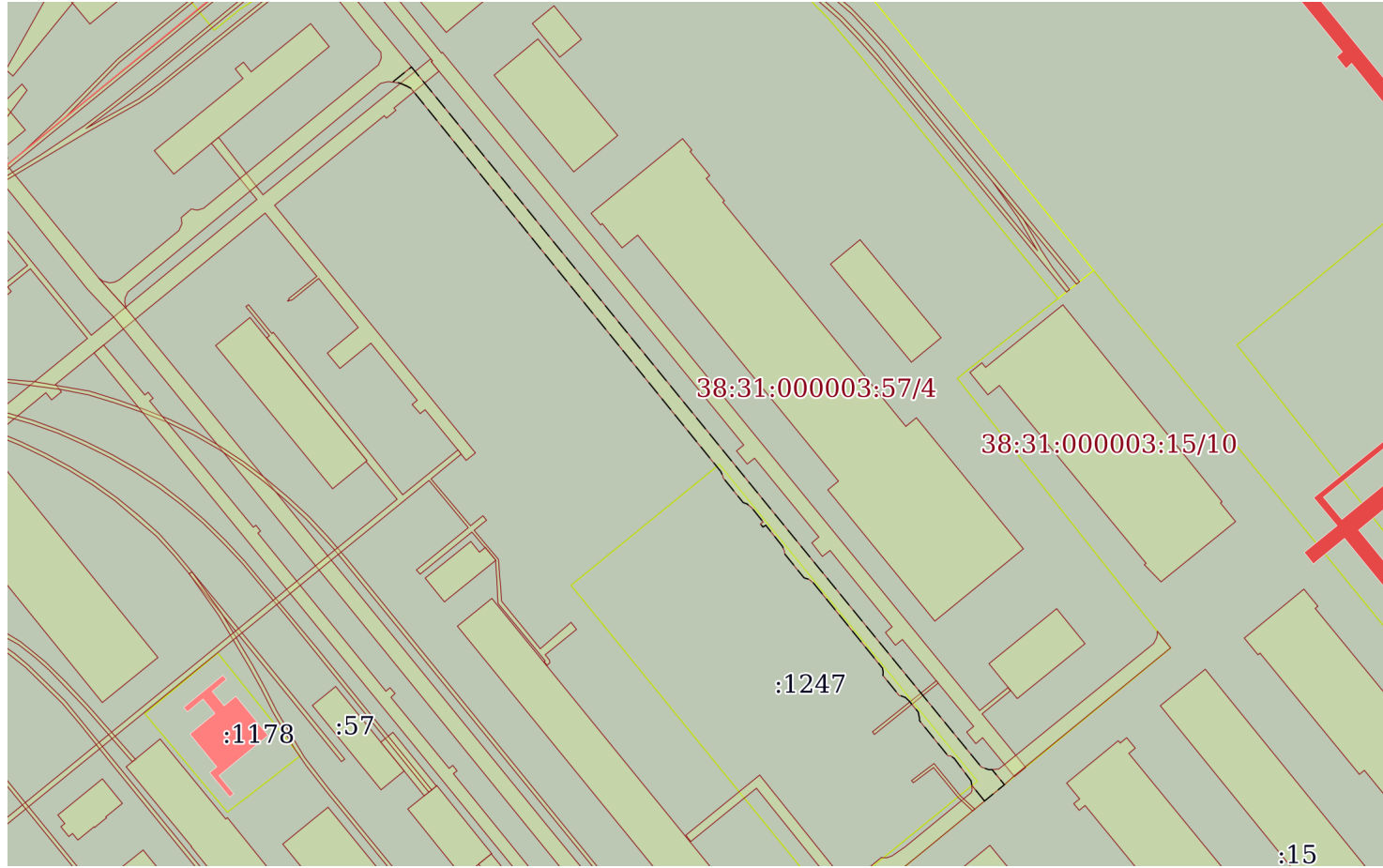
полное наименование должности	подпись	инициалы, фамилия
-------------------------------	---------	-------------------

М.П.

Земельный участок			
вид объекта недвижимости			
Лист № 57 раздела 4	Всего листов раздела 4: 133	Всего разделов: 7	Всего листов выписки: 338
08.09.2022г. № КУВИ-001/2022-153188352			
Кадастровый номер:		38:31:000003:57	

План (чертеж, схема) части земельного участка

Учетный номер части: 38:31:000003:57/66



Масштаб 1:3000

Условные обозначения:

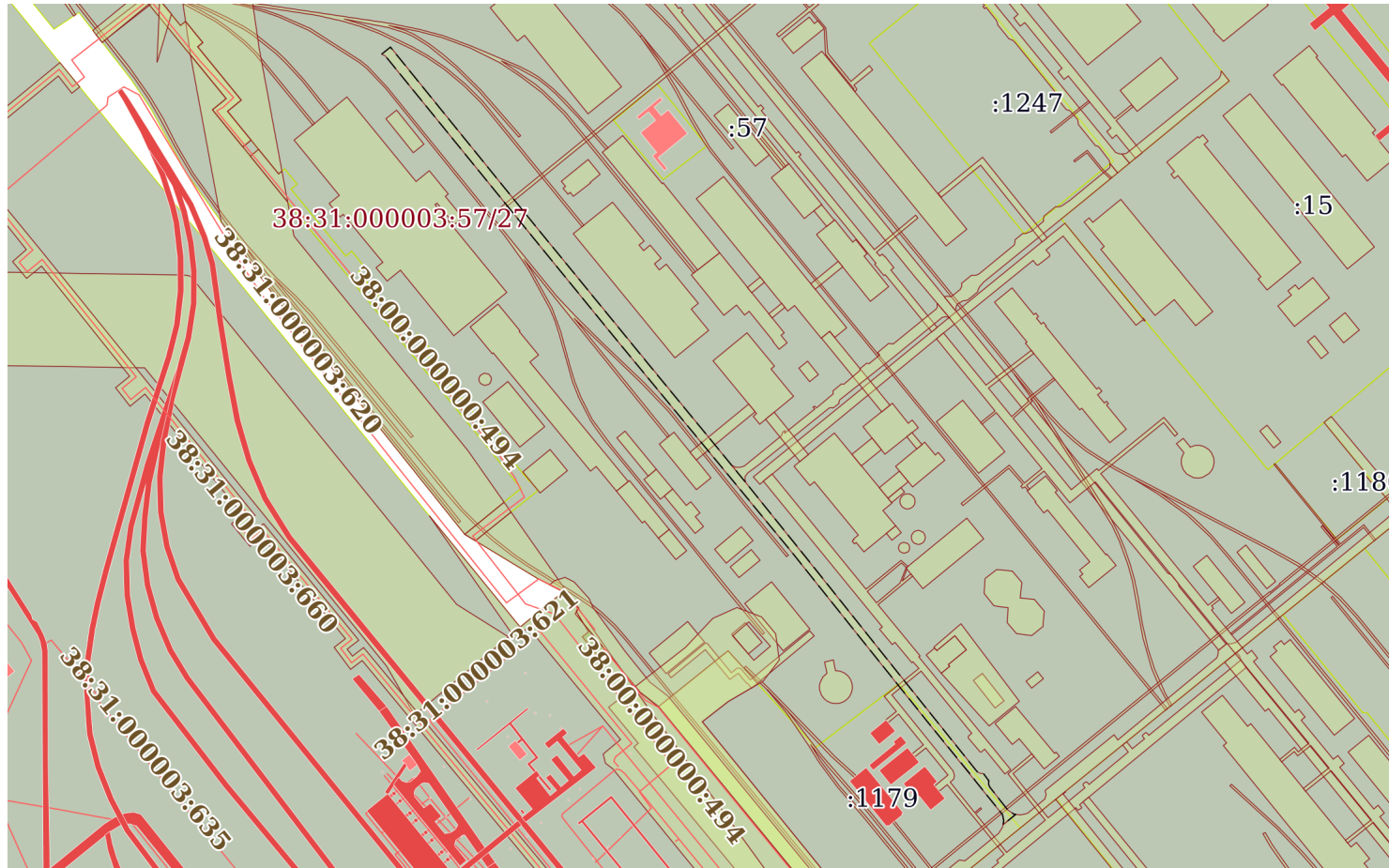
полное наименование должности	подпись	инициалы, фамилия
-------------------------------	---------	-------------------

М.П.

Земельный участок			
вид объекта недвижимости			
Лист № 58 раздела 4	Всего листов раздела 4: 133	Всего разделов: 7	Всего листов выписки: 338
08.09.2022г. № КУВИ-001/2022-153188352			
Кадастровый номер:		38:31:000003:57	

План (чертеж, схема) части земельного участка

Учетный номер части: 38:31:000003:57/67



Масштаб 1:5000

Условные обозначения:

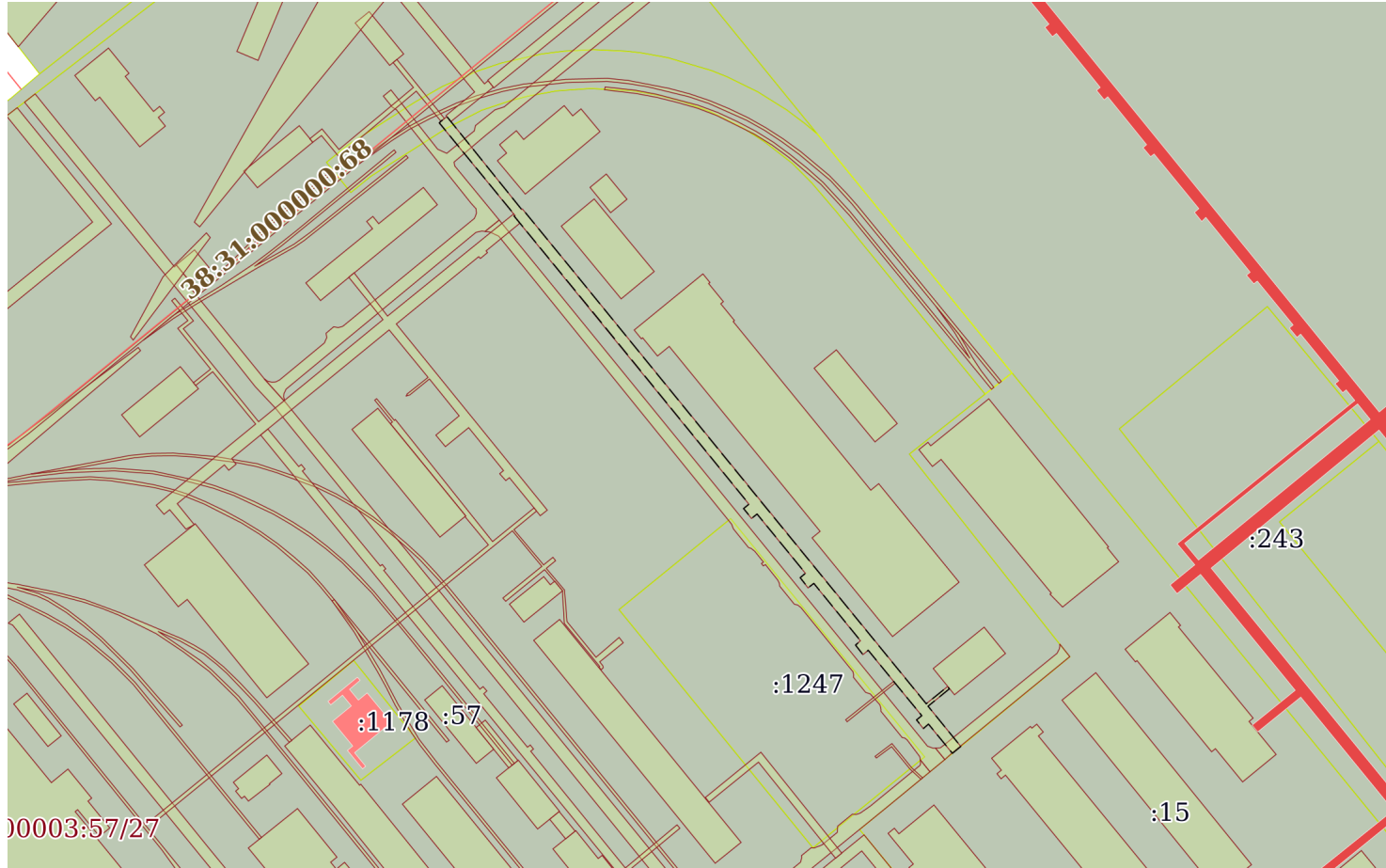
полное наименование должности	подпись	инициалы, фамилия
-------------------------------	---------	-------------------

М.П.

Земельный участок			
вид объекта недвижимости			
Лист № 59 раздела 4	Всего листов раздела 4: 133	Всего разделов: 7	Всего листов выписки: 338
08.09.2022г. № КУВИ-001/2022-153188352			
Кадастровый номер:		38:31:000003:57	

План (чертеж, схема) части земельного участка

Учетный номер части: 38:31:000003:57/68



Масштаб 1:4000

Условные обозначения:

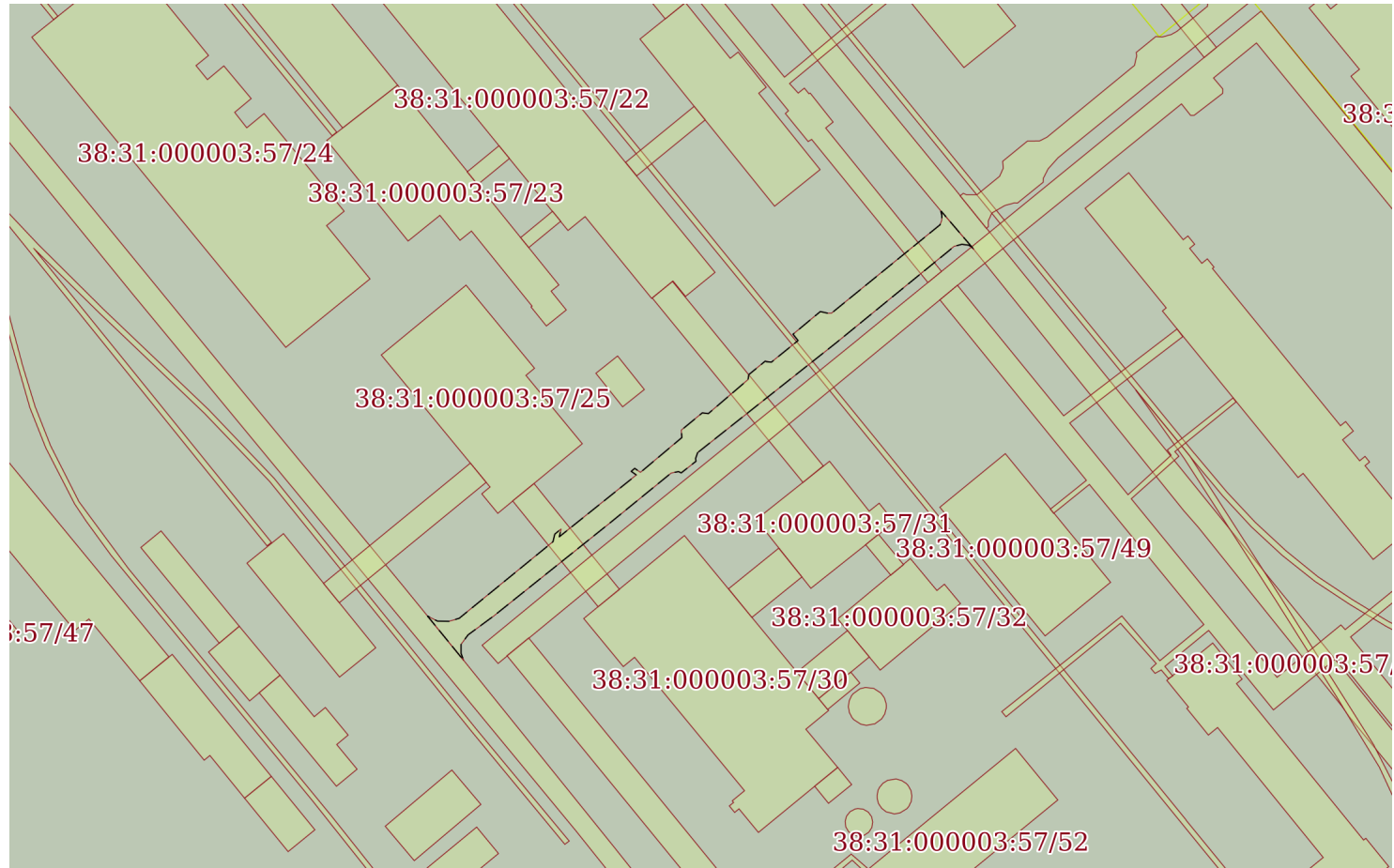
полное наименование должности	подпись	инициалы, фамилия
-------------------------------	---------	-------------------

М.П.

Земельный участок			
вид объекта недвижимости			
Лист № 60 раздела 4	Всего листов раздела 4: 133	Всего разделов: 7	Всего листов выписки: 338
08.09.2022г. № КУВИ-001/2022-153188352			
Кадастровый номер:		38:31:000003:57	

План (чертеж, схема) части земельного участка

Учетный номер части: 38:31:000003:57/69



Масштаб 1:2000

Условные обозначения:

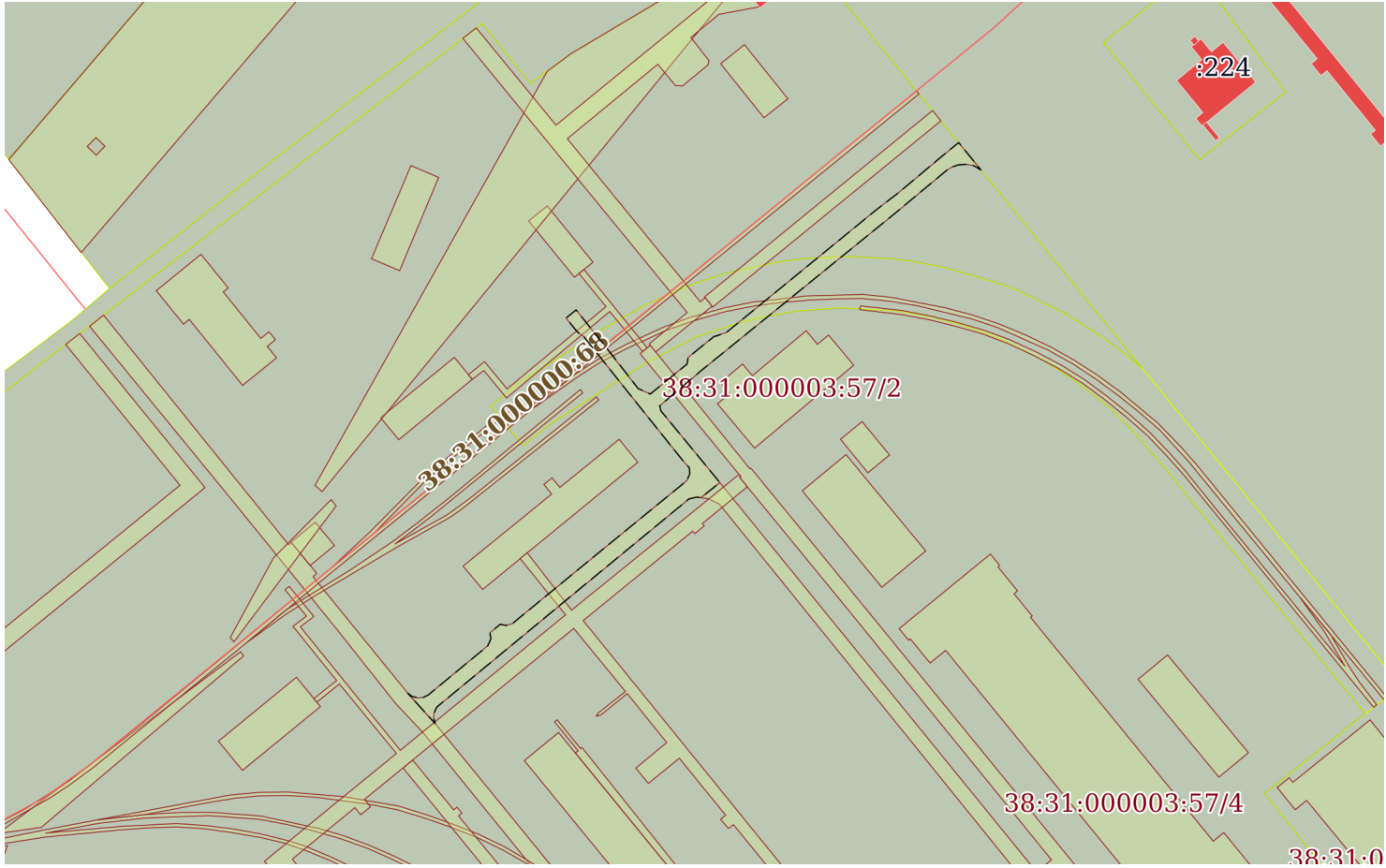
полное наименование должности	подпись	инициалы, фамилия
-------------------------------	---------	-------------------

М.П.

Земельный участок			
вид объекта недвижимости			
Лист № 61 раздела 4	Всего листов раздела 4: 133	Всего разделов: 7	Всего листов выписки: 338
08.09.2022г. № КУВИ-001/2022-153188352			
Кадастровый номер:		38:31:000003:57	

План (чертеж, схема) части земельного участка

Учетный номер части: 38:31:000003:57/70

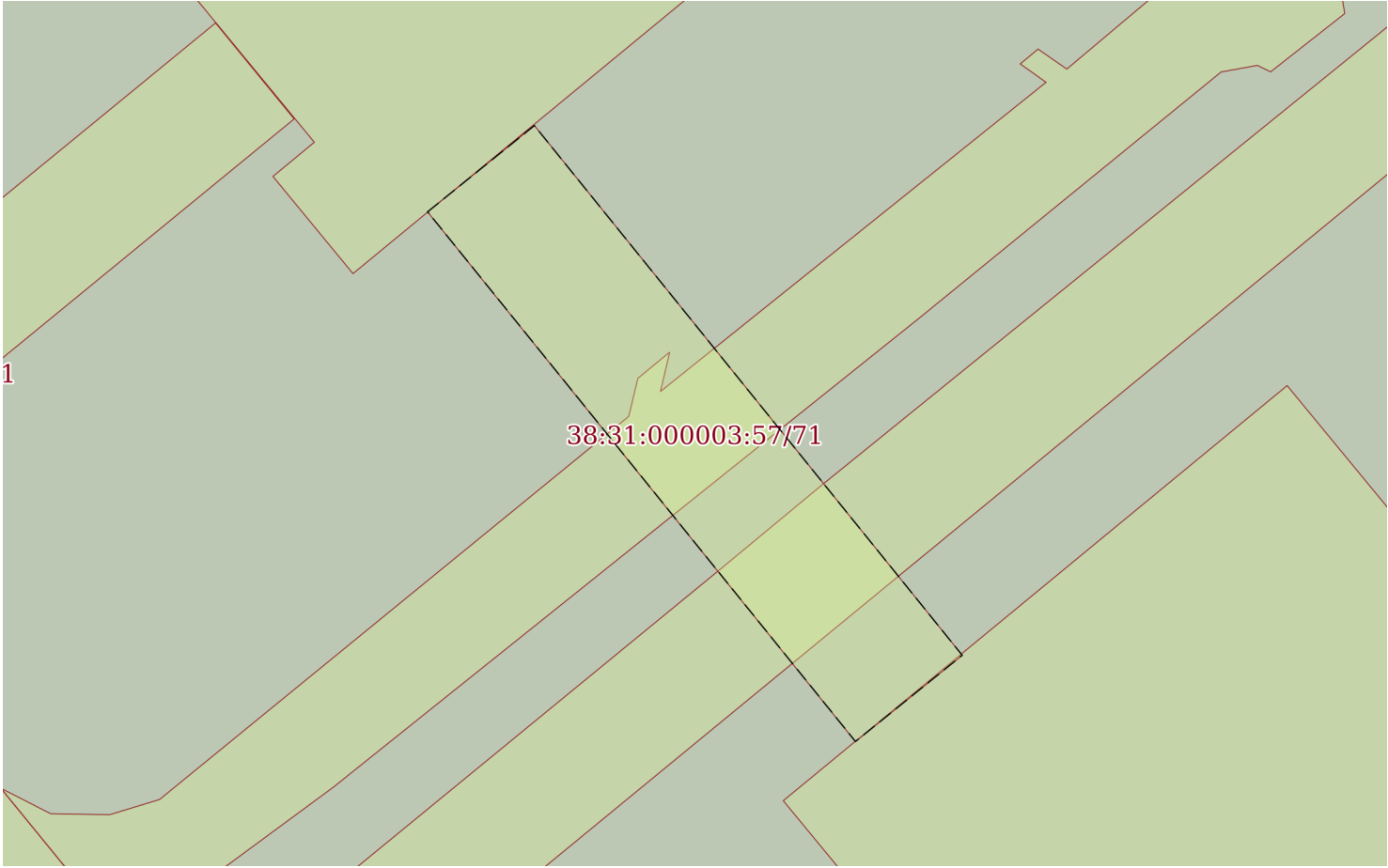


Масштаб 1:3000

Условные обозначения:

полное наименование должности	подпись	инициалы, фамилия
-------------------------------	---------	-------------------

М.П.

Земельный участок			
вид объекта недвижимости			
Лист № 62 раздела 4	Всего листов раздела 4: 133	Всего разделов: 7	Всего листов выписки: 338
08.09.2022г. № КУВИ-001/2022-153188352			
Кадастровый номер:		38:31:000003:57	
План (чертеж, схема) части земельного участка		Учетный номер части: 38:31:000003:57/71	
			
Масштаб 1:400	Условные обозначения:		

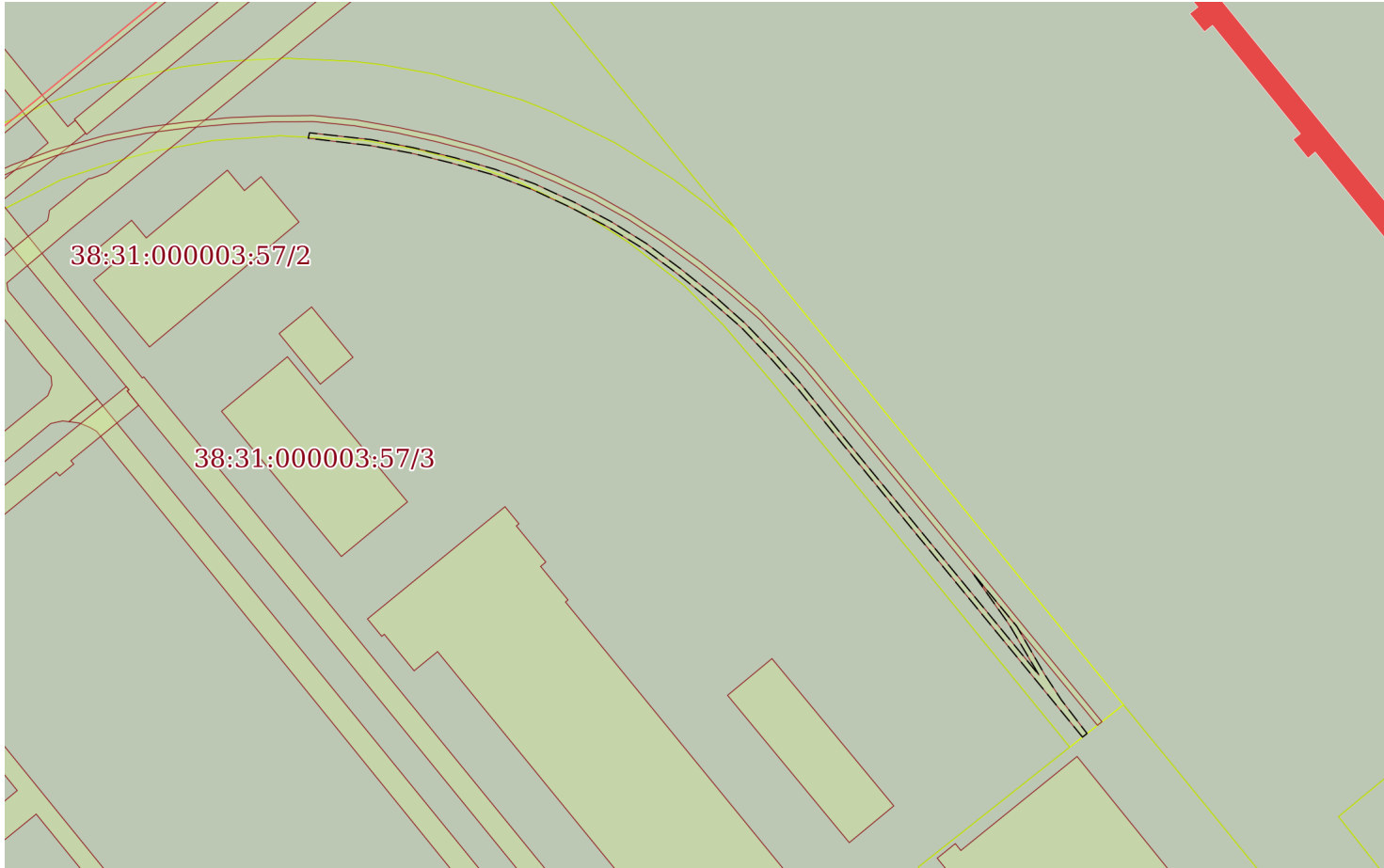
полное наименование должности	подпись	инициалы, фамилия

М.П.

Земельный участок			
вид объекта недвижимости			
Лист № 63 раздела 4	Всего листов раздела 4: 133	Всего разделов: 7	Всего листов выписки: 338
08.09.2022г. № КУВИ-001/2022-153188352			
Кадастровый номер:		38:31:000003:57	

План (чертеж, схема) части земельного участка

Учетный номер части: 38:31:000003:57/72



Масштаб 1:2000

Условные обозначения:

полное наименование должности	подпись	инициалы, фамилия
-------------------------------	---------	-------------------

М.П.

Земельный участок			
вид объекта недвижимости			
Лист № 64 раздела 4	Всего листов раздела 4: 133	Всего разделов: 7	Всего листов выписки: 338
08.09.2022г. № КУВИ-001/2022-153188352			
Кадастровый номер:		38:31:000003:57	

План (чертеж, схема) части земельного участка

Учетный номер части: 38:31:000003:57/73



Масштаб 1:900

Условные обозначения:

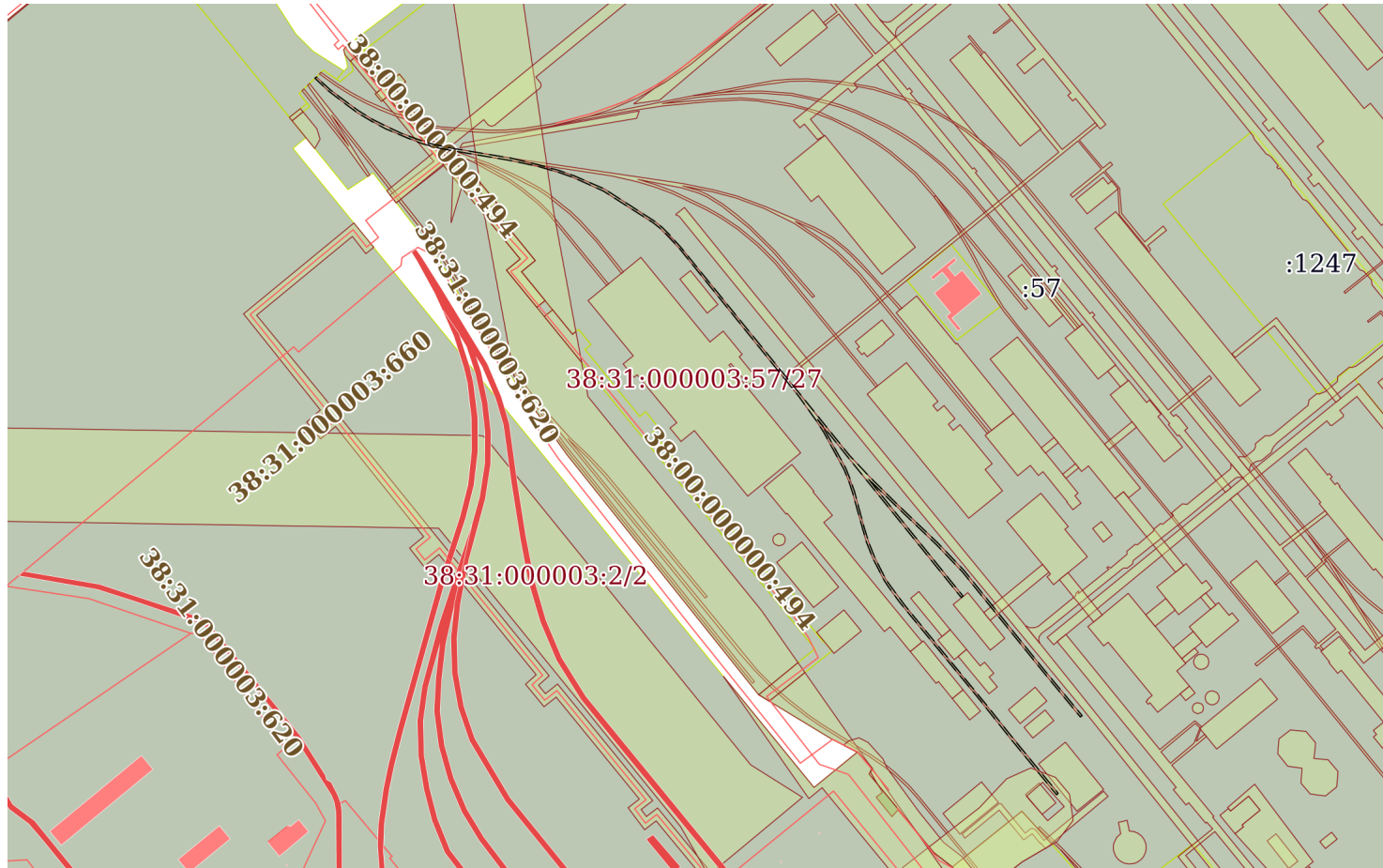
полное наименование должности	подпись	инициалы, фамилия
-------------------------------	---------	-------------------

М.П.

Земельный участок			
вид объекта недвижимости			
Лист № 65 раздела 4	Всего листов раздела 4: 133	Всего разделов: 7	Всего листов выписки: 338
08.09.2022г. № КУВИ-001/2022-153188352			
Кадастровый номер:		38:31:000003:57	

План (чертеж, схема) части земельного участка

Учетный номер части: 38:31:000003:57/74



Масштаб 1:5000

Условные обозначения:

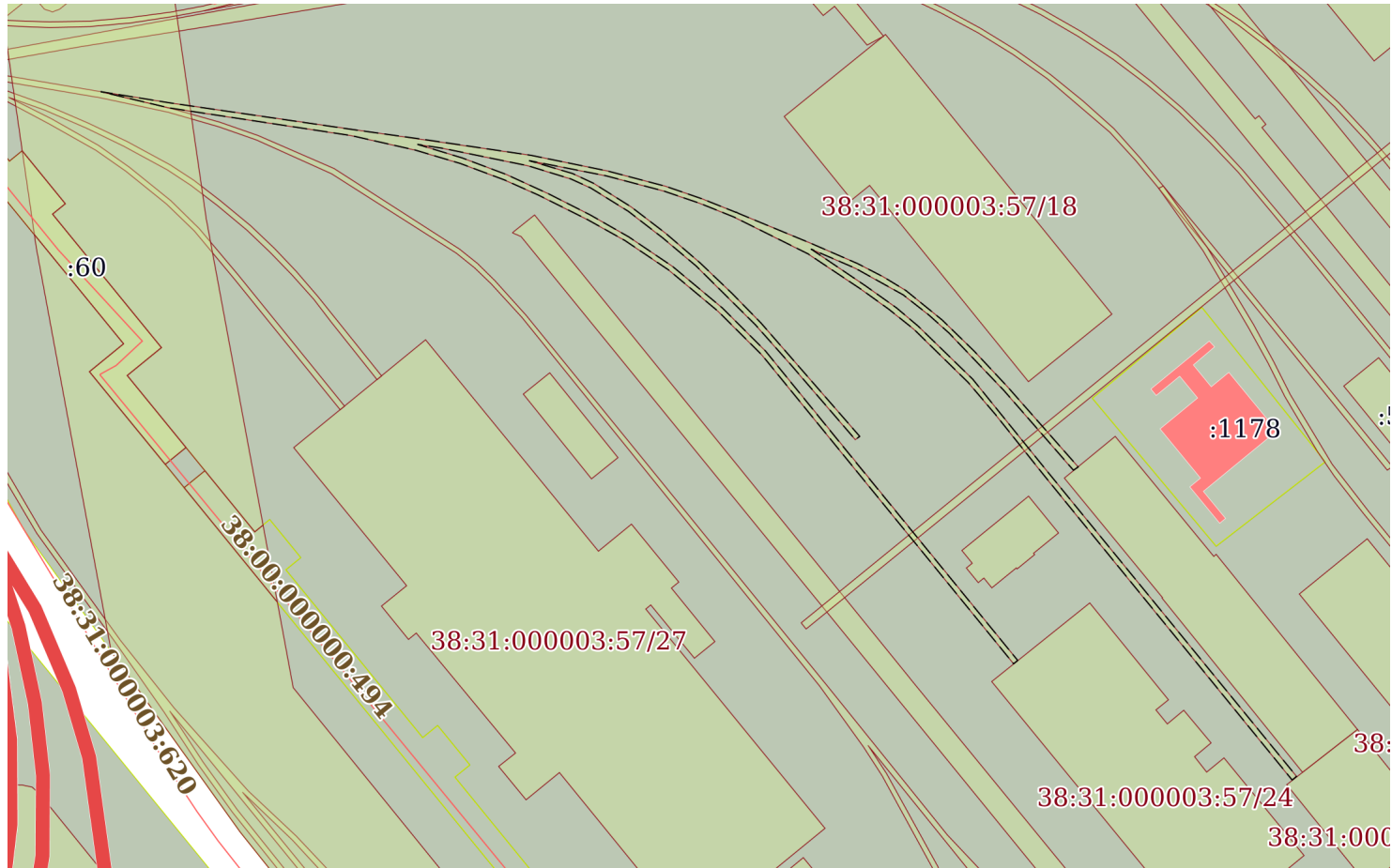
полное наименование должности	подпись	инициалы, фамилия
-------------------------------	---------	-------------------

М.П.

Земельный участок			
вид объекта недвижимости			
Лист № 66 раздела 4	Всего листов раздела 4: 133	Всего разделов: 7	Всего листов выписки: 338
08.09.2022г. № КУВИ-001/2022-153188352			
Кадастровый номер:		38:31:000003:57	

План (чертеж, схема) части земельного участка

Учетный номер части: 38:31:000003:57/75



Масштаб 1:2000

Условные обозначения:

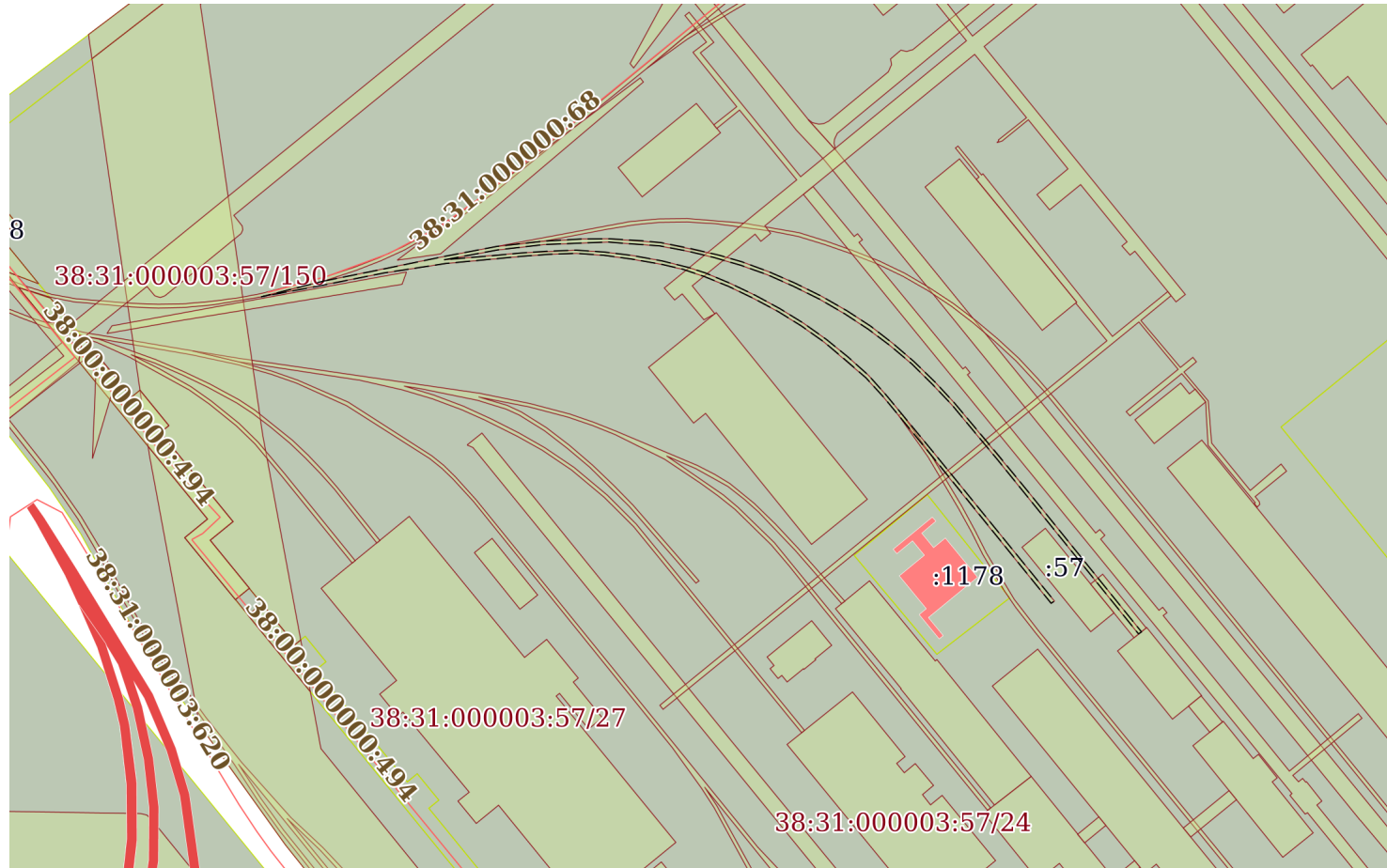
полное наименование должности	подпись	инициалы, фамилия
-------------------------------	---------	-------------------

М.П.

Земельный участок			
вид объекта недвижимости			
Лист № 67 раздела 4	Всего листов раздела 4: 133	Всего разделов: 7	Всего листов выписки: 338
08.09.2022г. № КУВИ-001/2022-153188352			
Кадастровый номер:		38:31:000003:57	

План (чертеж, схема) части земельного участка

Учетный номер части: 38:31:000003:57/76



Масштаб 1:3000

Условные обозначения:

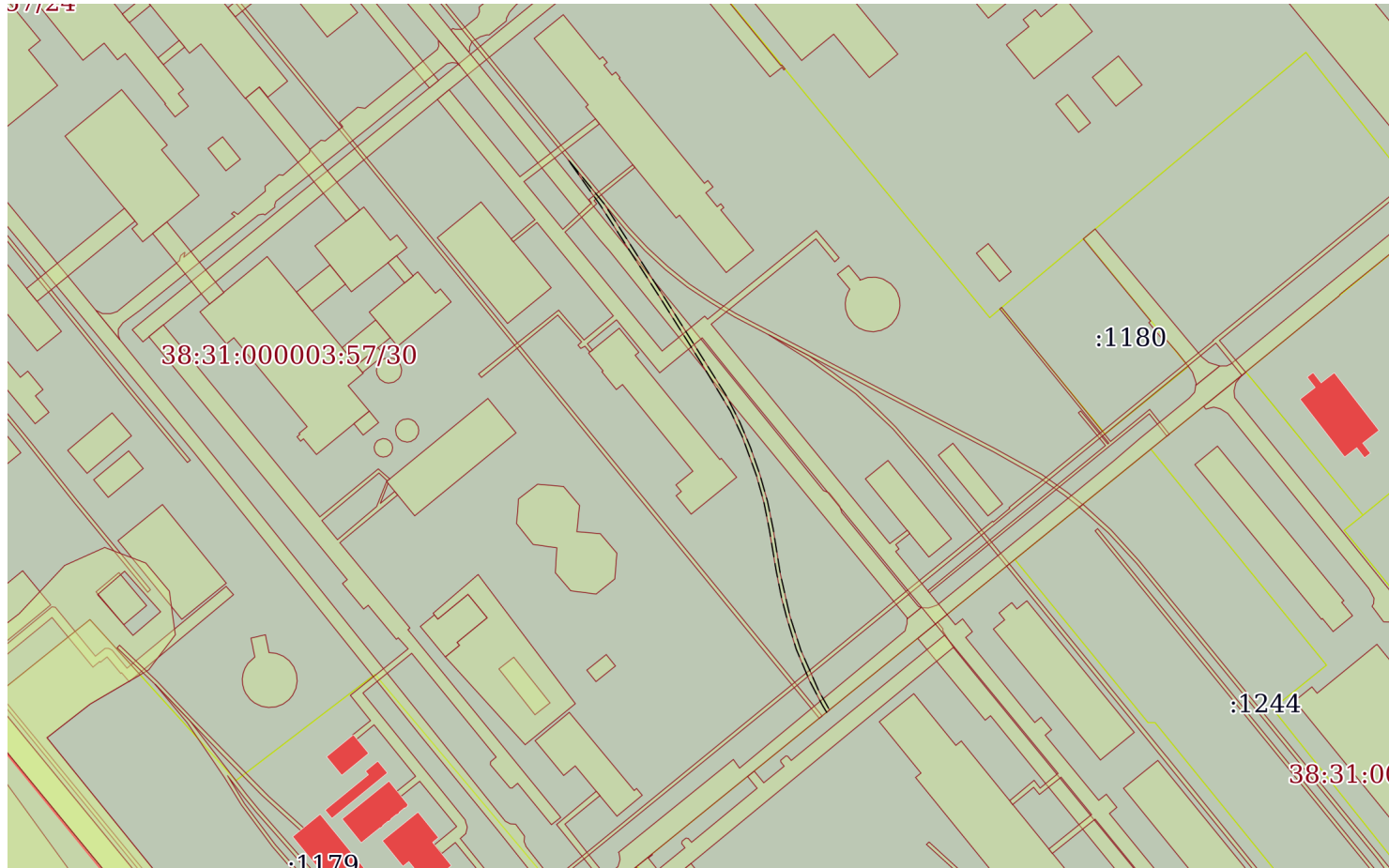
полное наименование должности	подпись	инициалы, фамилия
-------------------------------	---------	-------------------

М.П.

Земельный участок			
вид объекта недвижимости			
Лист № 68 раздела 4	Всего листов раздела 4: 133	Всего разделов: 7	Всего листов выписки: 338
08.09.2022г. № КУВИ-001/2022-153188352			
Кадастровый номер:		38:31:000003:57	

План (чертеж, схема) части земельного участка

Учетный номер части: 38:31:000003:57/77

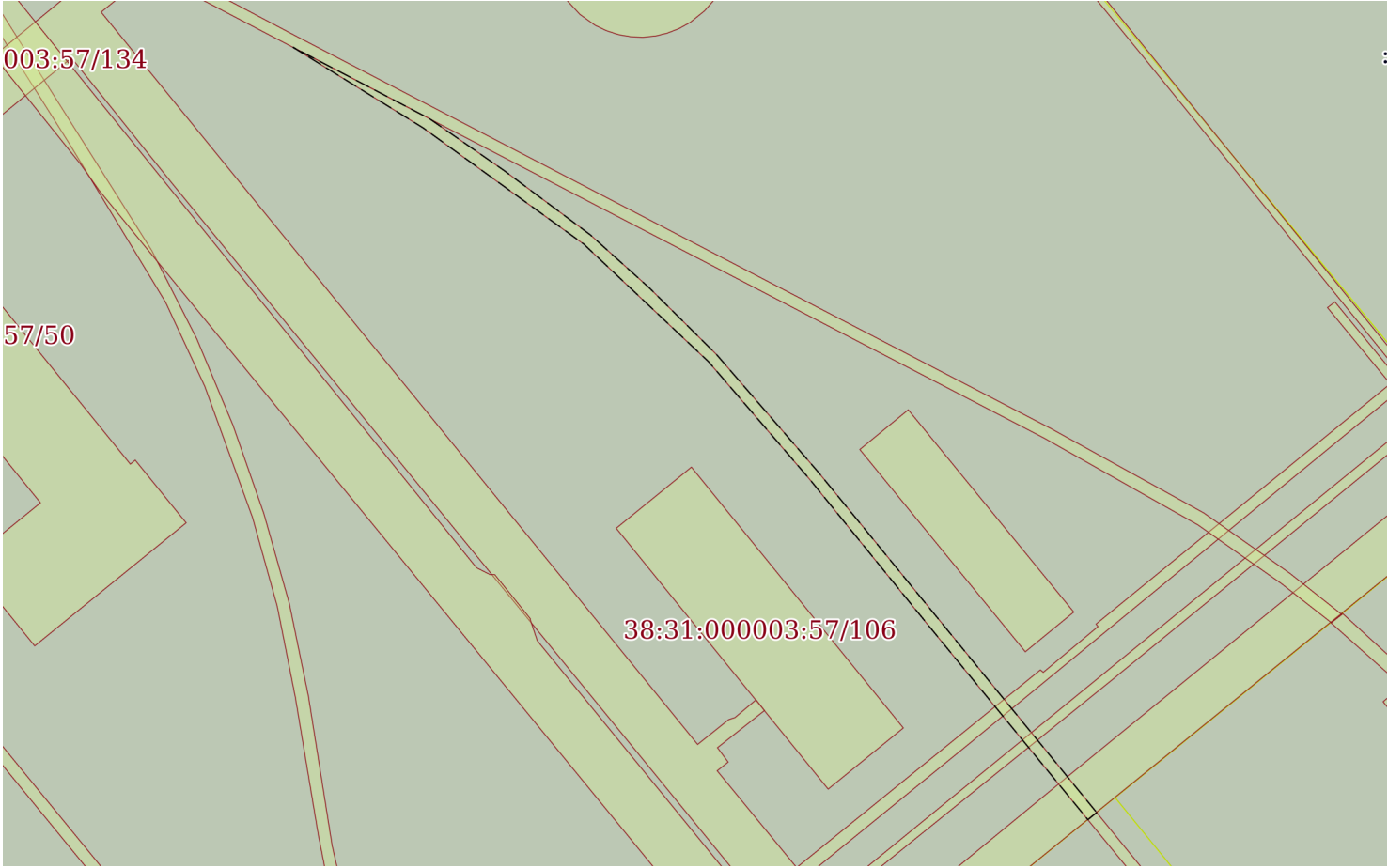


Масштаб 1:3000

Условные обозначения:

полное наименование должности	подпись	инициалы, фамилия
-------------------------------	---------	-------------------

М.П.

Земельный участок			
вид объекта недвижимости			
Лист № 69 раздела 4	Всего листов раздела 4: 133	Всего разделов: 7	Всего листов выписки: 338
08.09.2022г. № КУВИ-001/2022-153188352			
Кадастровый номер:		38:31:000003:57	
План (чертеж, схема) части земельного участка		Учетный номер части: 38:31:000003:57/78	
			
Масштаб 1:900		Условные обозначения:	

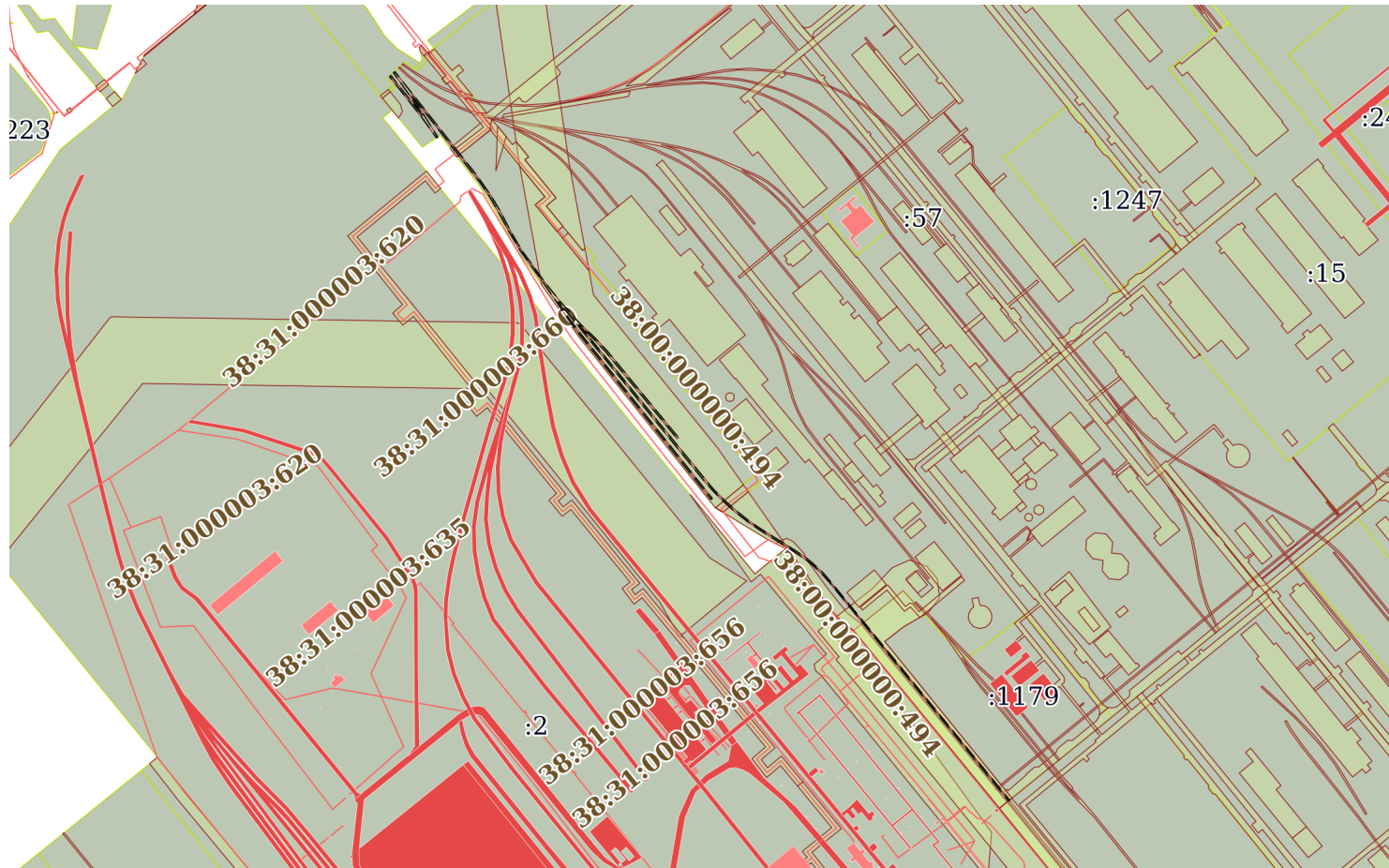
полное наименование должности	подпись	инициалы, фамилия
-------------------------------	---------	-------------------

М.П.

Земельный участок			
вид объекта недвижимости			
Лист № 70 раздела 4	Всего листов раздела 4: 133	Всего разделов: 7	Всего листов выписки: 338
08.09.2022г. № КУВИ-001/2022-153188352			
Кадастровый номер:		38:31:000003:57	

План (чертеж, схема) части земельного участка

Учетный номер части: 38:31:000003:57/79

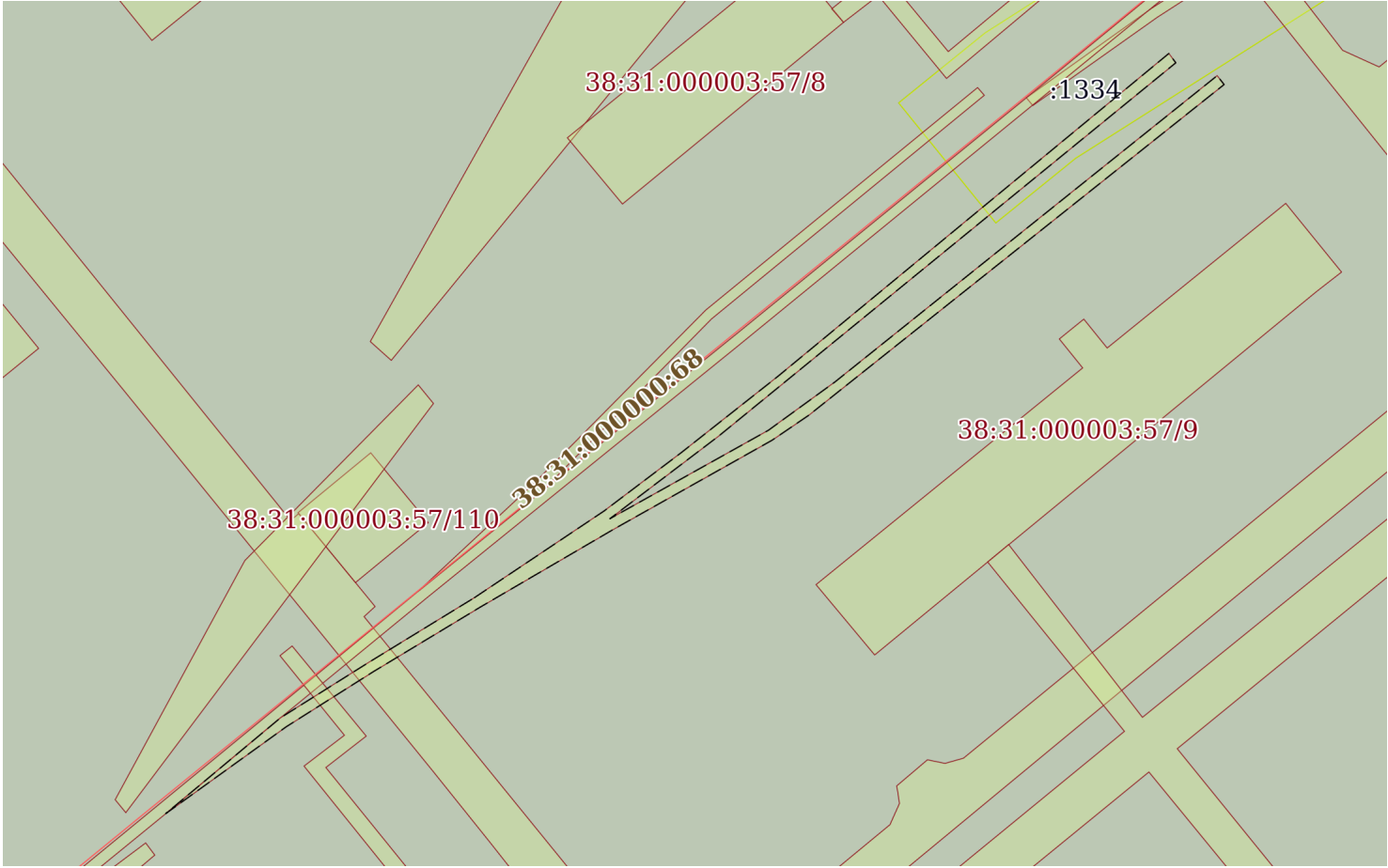


Масштаб 1:7000

Условные обозначения:

полное наименование должности	подпись	инициалы, фамилия
-------------------------------	---------	-------------------

М.П.

Земельный участок			
вид объекта недвижимости			
Лист № 71 раздела 4	Всего листов раздела 4: 133	Всего разделов: 7	Всего листов выписки: 338
08.09.2022г. № КУВИ-001/2022-153188352			
Кадастровый номер:		38:31:000003:57	
План (чертеж, схема) части земельного участка		Учетный номер части: 38:31:000003:57/81	
			
Масштаб 1:1000	Условные обозначения:		

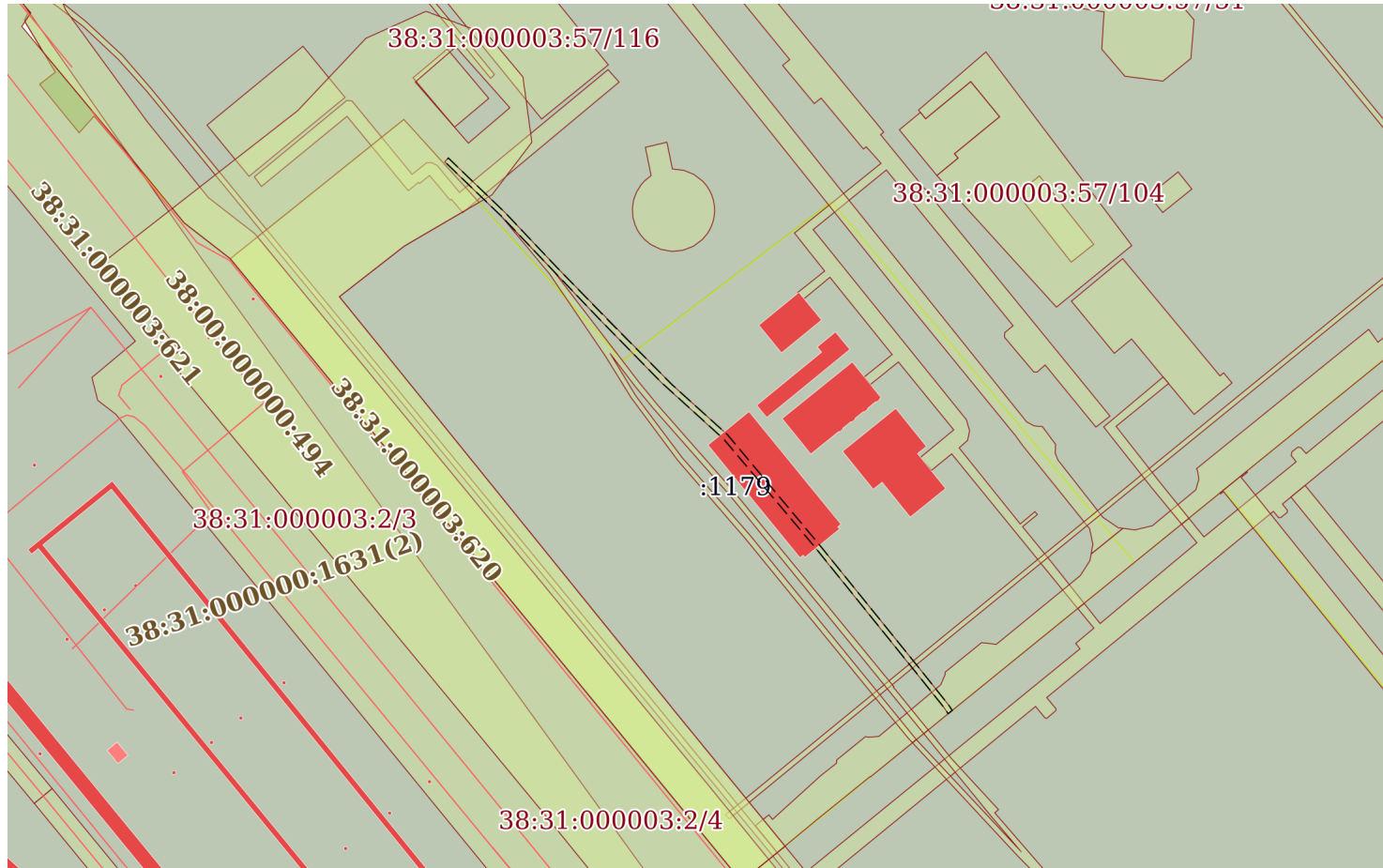
полное наименование должности	подпись	инициалы, фамилия

М.П.

Земельный участок			
вид объекта недвижимости			
Лист № 72 раздела 4	Всего листов раздела 4: 133	Всего разделов: 7	Всего листов выписки: 338
08.09.2022г. № КУВИ-001/2022-153188352			
Кадастровый номер:		38:31:000003:57	

План (чертеж, схема) части земельного участка

Учетный номер части: 38:31:000003:57/82

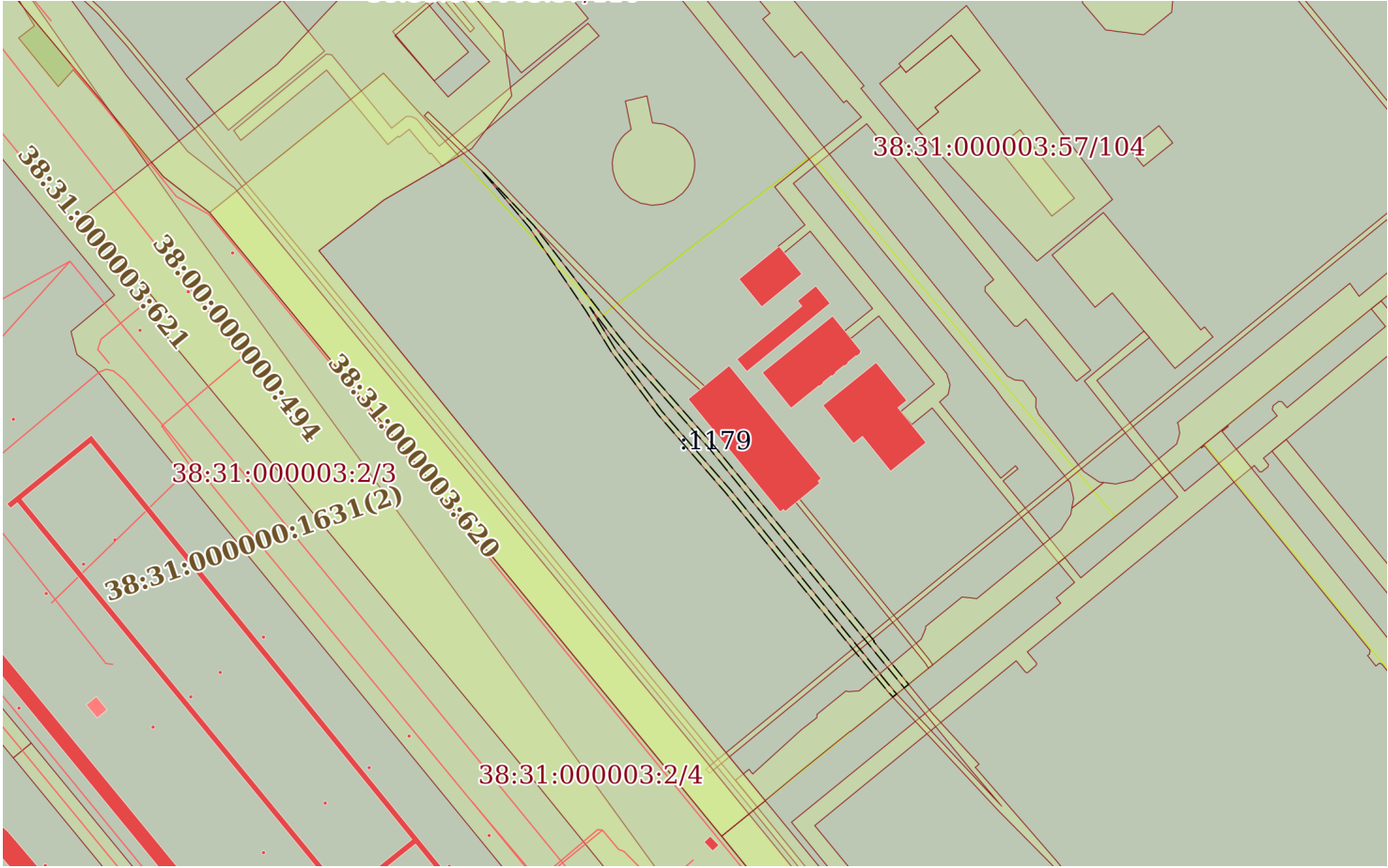


Масштаб 1:2000

Условные обозначения:

полное наименование должности	подпись	инициалы, фамилия
-------------------------------	---------	-------------------

М.П.

Земельный участок			
вид объекта недвижимости			
Лист № 73 раздела 4	Всего листов раздела 4: 133	Всего разделов: 7	Всего листов выписки: 338
08.09.2022г. № КУВИ-001/2022-153188352			
Кадастровый номер:		38:31:000003:57	
План (чертеж, схема) части земельного участка		Учетный номер части: 38:31:000003:57/83	
			
Масштаб 1:2000		Условные обозначения:	

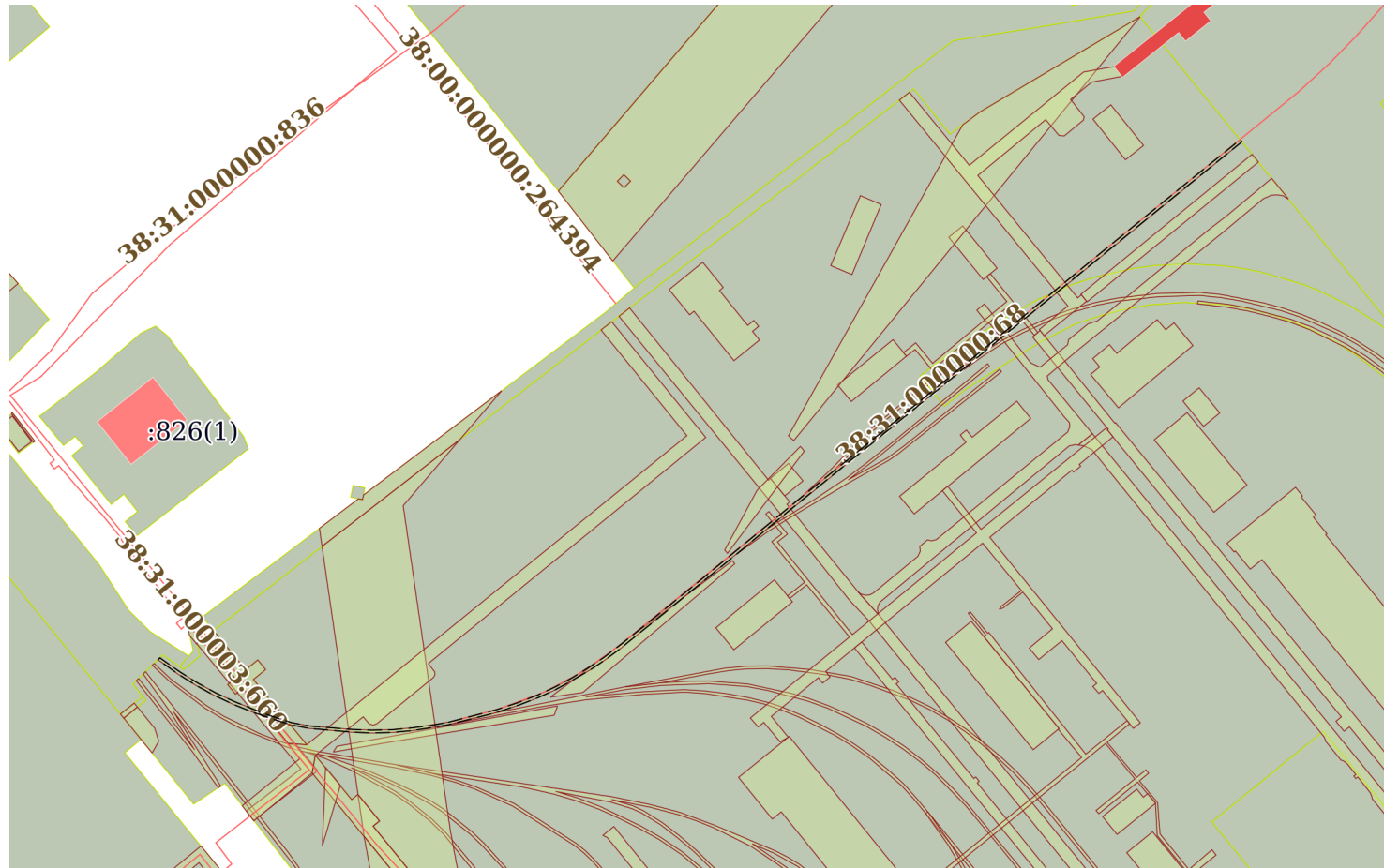
полное наименование должности	подпись	инициалы, фамилия

М.П.

Земельный участок			
вид объекта недвижимости			
Лист № 74 раздела 4	Всего листов раздела 4: 133	Всего разделов: 7	Всего листов выписки: 338
08.09.2022г. № КУВИ-001/2022-153188352			
Кадастровый номер:		38:31:000003:57	

План (чертеж, схема) части земельного участка

Учетный номер части: 38:31:000003:57/84

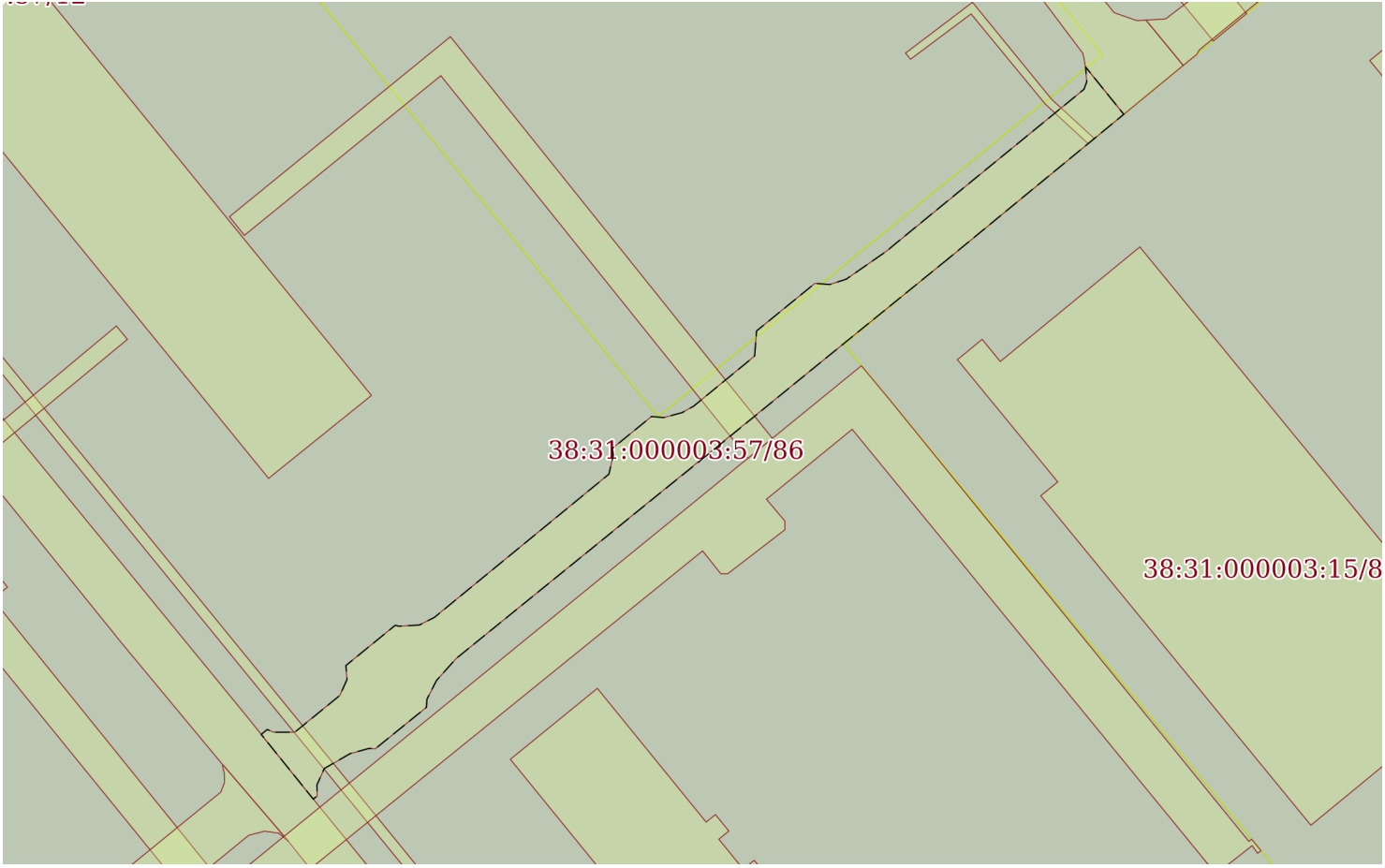


Масштаб 1:4000

Условные обозначения:

полное наименование должности	подпись	инициалы, фамилия
-------------------------------	---------	-------------------

М.П.

Земельный участок			
вид объекта недвижимости			
Лист № 75 раздела 4	Всего листов раздела 4: 133	Всего разделов: 7	Всего листов выписки: 338
08.09.2022г. № КУВИ-001/2022-153188352			
Кадастровый номер:		38:31:000003:57	
План (чертеж, схема) части земельного участка		Учетный номер части: 38:31:000003:57/86	
			
Масштаб 1:1000		Условные обозначения:	

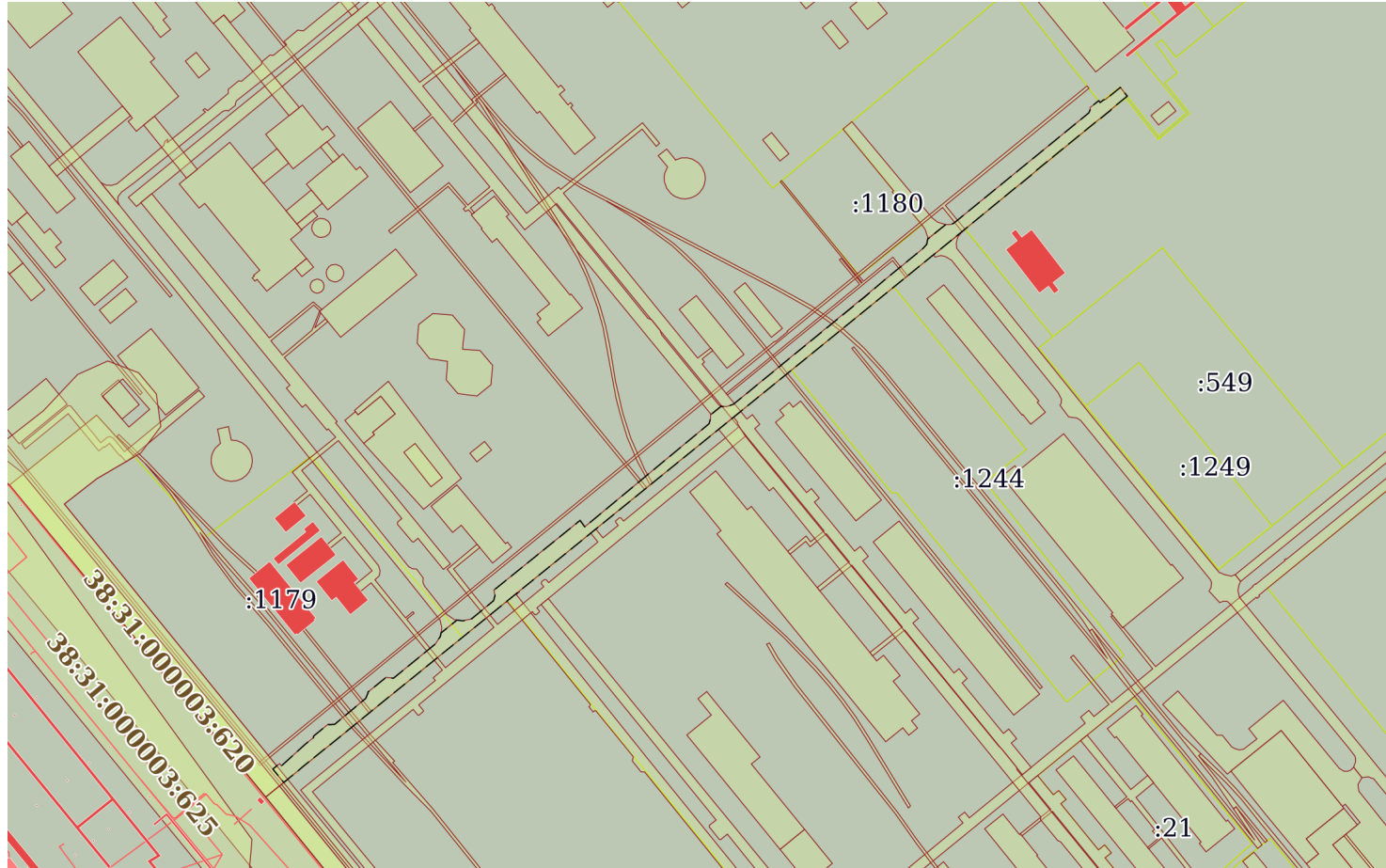
полное наименование должности	подпись	инициалы, фамилия
-------------------------------	---------	-------------------

М.П.

Земельный участок			
вид объекта недвижимости			
Лист № 76 раздела 4	Всего листов раздела 4: 133	Всего разделов: 7	Всего листов выписки: 338
08.09.2022г. № КУВИ-001/2022-153188352			
Кадастровый номер:		38:31:000003:57	

План (чертеж, схема) части земельного участка

Учетный номер части: 38:31:000003:57/87

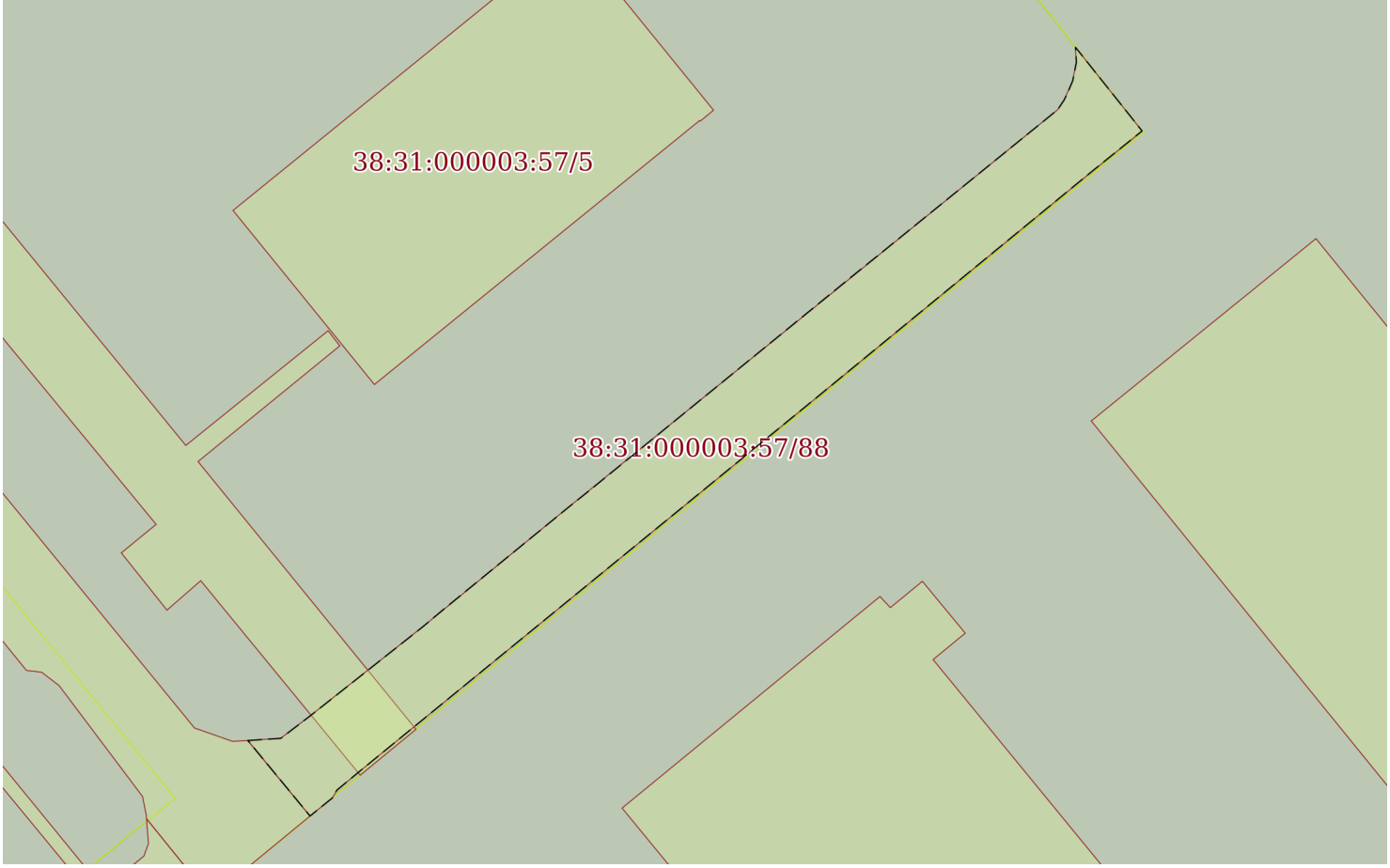


Масштаб 1:4000

Условные обозначения:

полное наименование должности	подпись	инициалы, фамилия
-------------------------------	---------	-------------------

М.П.

Земельный участок			
вид объекта недвижимости			
Лист № 77 раздела 4	Всего листов раздела 4: 133	Всего разделов: 7	Всего листов выписки: 338
08.09.2022г. № КУВИ-001/2022-153188352			
Кадастровый номер:		38:31:000003:57	
План (чертеж, схема) части земельного участка		Учетный номер части: 38:31:000003:57/88	
			
Масштаб 1:600		Условные обозначения:	

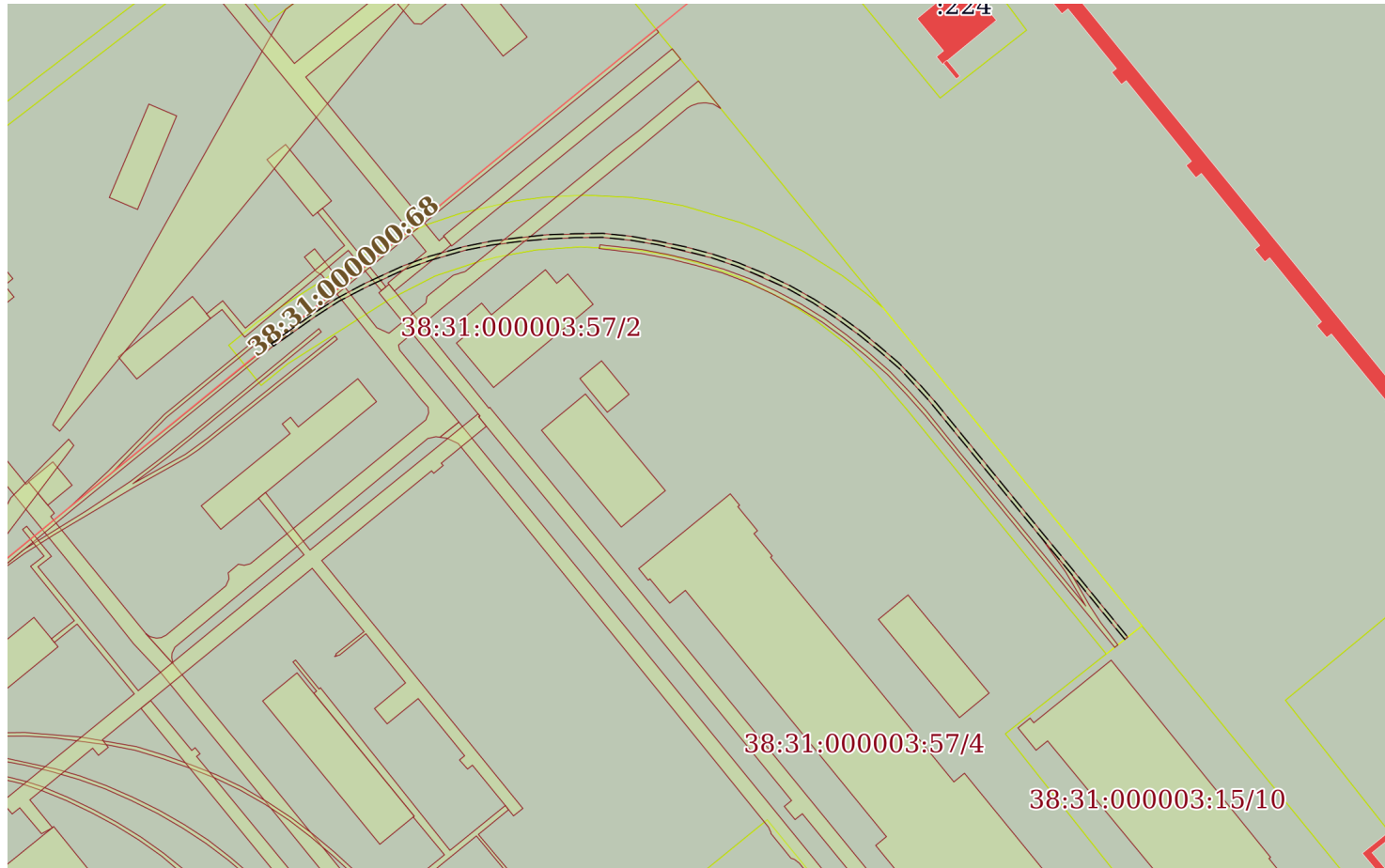
полное наименование должности	подпись	инициалы, фамилия
-------------------------------	---------	-------------------

М.П.

Земельный участок			
вид объекта недвижимости			
Лист № 78 раздела 4	Всего листов раздела 4: 133	Всего разделов: 7	Всего листов выписки: 338
08.09.2022г. № КУВИ-001/2022-153188352			
Кадастровый номер:		38:31:000003:57	

План (чертеж, схема) части земельного участка

Учетный номер части: 38:31:000003:57/89



Масштаб 1:3000

Условные обозначения:

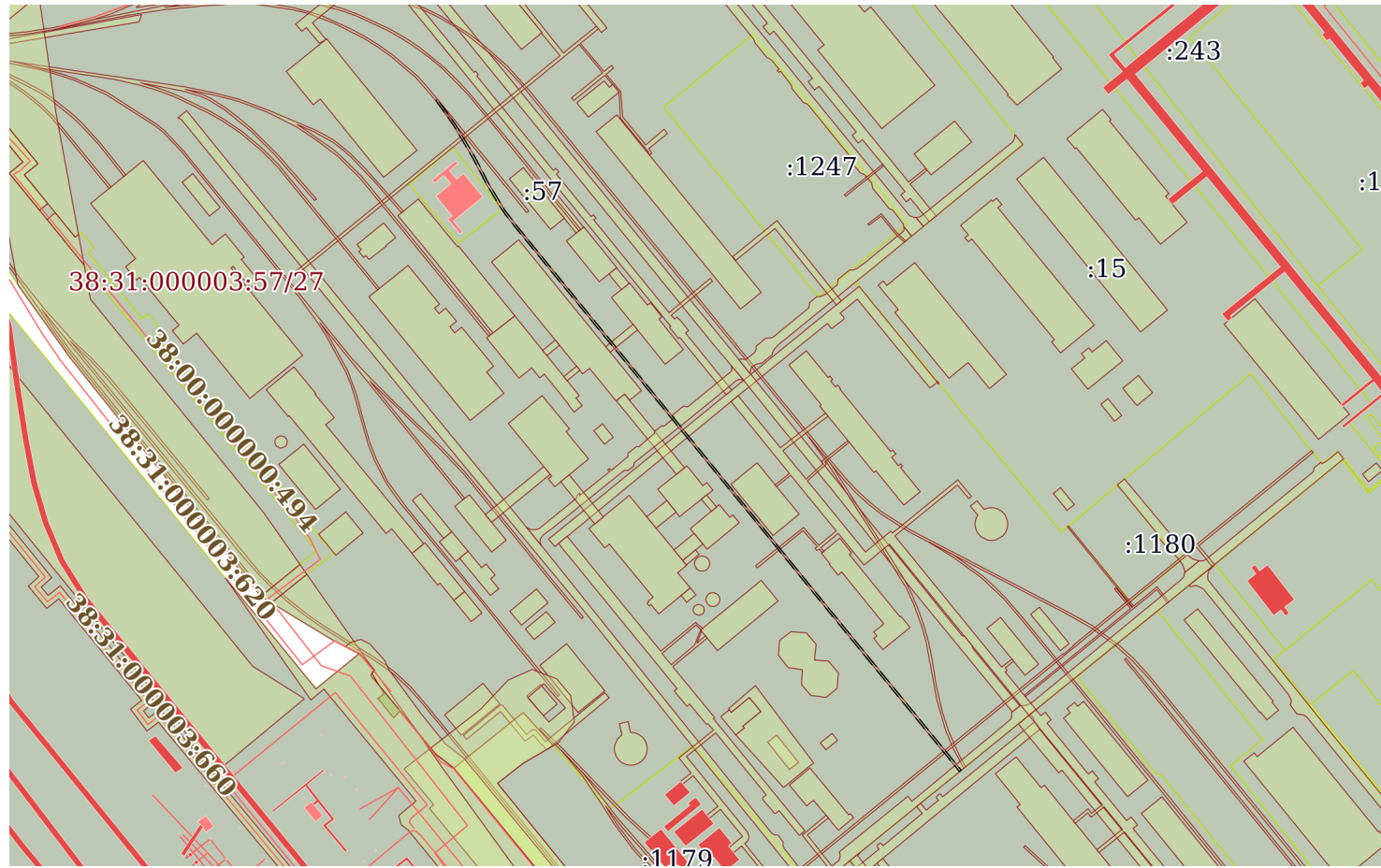
полное наименование должности	подпись	инициалы, фамилия
-------------------------------	---------	-------------------

М.П.

Земельный участок			
вид объекта недвижимости			
Лист № 79 раздела 4	Всего листов раздела 4: 133	Всего разделов: 7	Всего листов выписки: 338
08.09.2022г. № КУВИ-001/2022-153188352			
Кадастровый номер:		38:31:000003:57	

План (чертеж, схема) части земельного участка

Учетный номер части: 38:31:000003:57/90



Масштаб 1:5000

Условные обозначения:

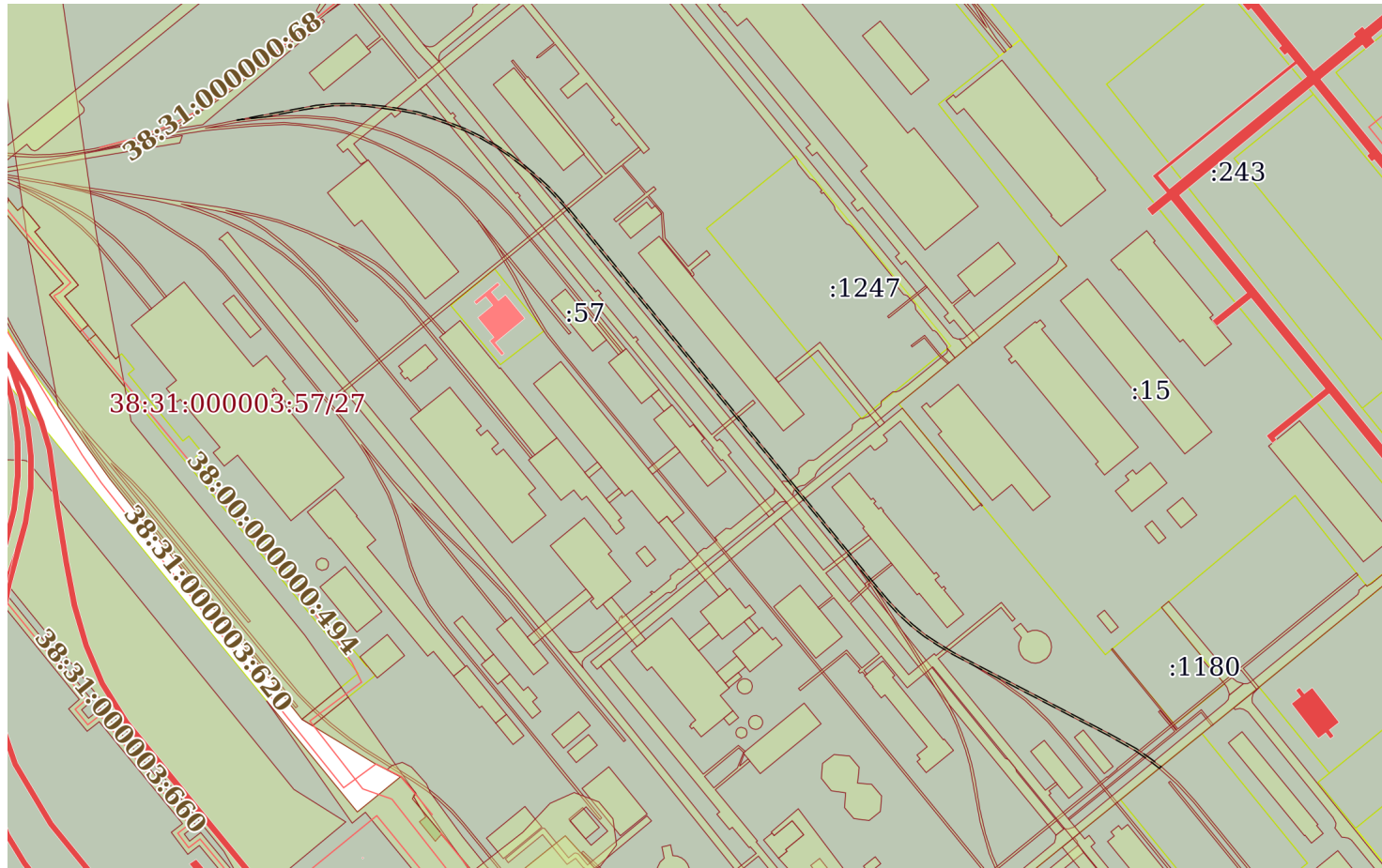
полное наименование должности	подпись	инициалы, фамилия
-------------------------------	---------	-------------------

М.П.

Земельный участок			
вид объекта недвижимости			
Лист № 80 раздела 4	Всего листов раздела 4: 133	Всего разделов: 7	Всего листов выписки: 338
08.09.2022г. № КУВИ-001/2022-153188352			
Кадастровый номер:		38:31:000003:57	

План (чертеж, схема) части земельного участка

Учетный номер части: 38:31:000003:57/91




Масштаб 1:5000

Условные обозначения:

полное наименование должности	подпись	инициалы, фамилия
-------------------------------	---------	-------------------

М.П.

Земельный участок			
вид объекта недвижимости			
Лист № 81 раздела 4	Всего листов раздела 4: 133	Всего разделов: 7	Всего листов выписки: 338
08.09.2022г. № КУВИ-001/2022-153188352			
Кадастровый номер:		38:31:000003:57	
План (чертеж, схема) части земельного участка		Учетный номер части: 38:31:000003:57/92	
			
Масштаб 1:300	Условные обозначения:		

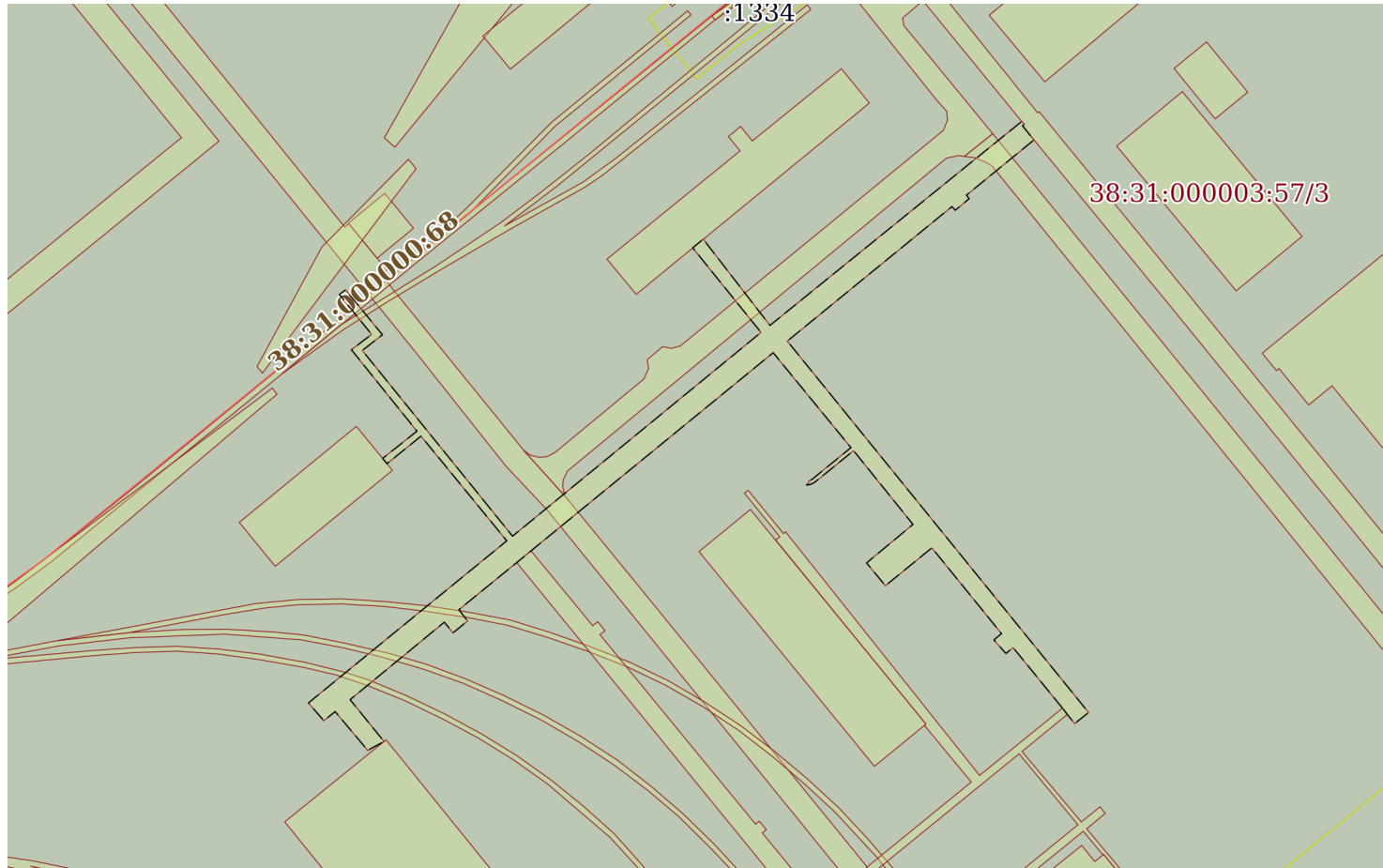
полное наименование должности	подпись	инициалы, фамилия
-------------------------------	---------	-------------------

М.П.

Земельный участок			
вид объекта недвижимости			
Лист № 82 раздела 4	Всего листов раздела 4: 133	Всего разделов: 7	Всего листов выписки: 338
08.09.2022г. № КУВИ-001/2022-153188352			
Кадастровый номер:		38:31:000003:57	

План (чертеж, схема) части земельного участка

Учетный номер части: 38:31:000003:57/93

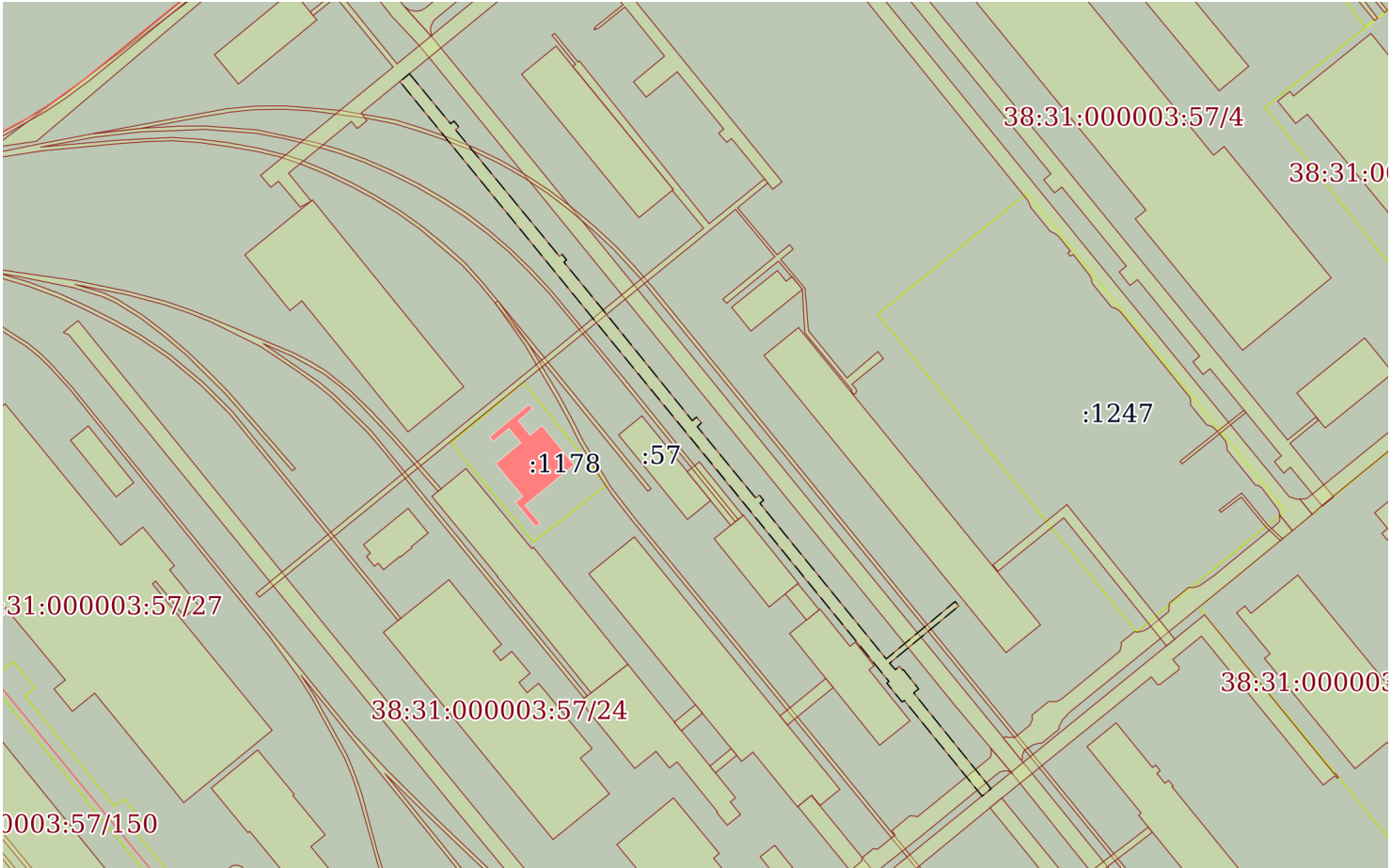


Масштаб 1:2000


Условные обозначения:

полное наименование должности	подпись	инициалы, фамилия
-------------------------------	---------	-------------------

М.П.

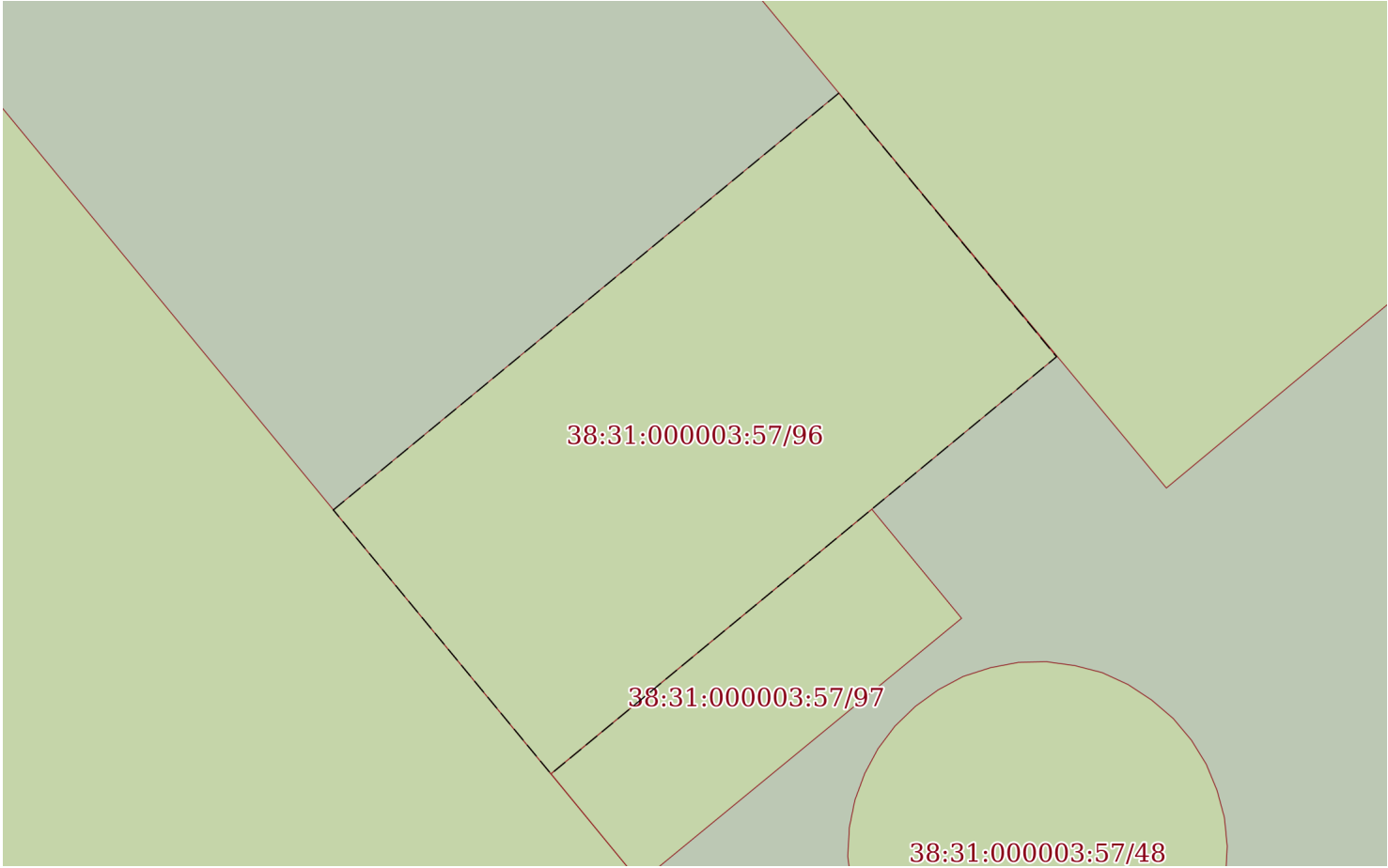
Земельный участок			
вид объекта недвижимости			
Лист № 83 раздела 4	Всего листов раздела 4: 133	Всего разделов: 7	Всего листов выписки: 338
08.09.2022г. № КУВИ-001/2022-153188352			
Кадастровый номер:		38:31:000003:57	
План (чертеж, схема) части земельного участка		Учетный номер части: 38:31:000003:57/94	
			
Масштаб 1:3000	Условные обозначения:		

полное наименование должности	подпись	инициалы, фамилия
	М.П.	

Земельный участок			
вид объекта недвижимости			
Лист № 84 раздела 4	Всего листов раздела 4: 133	Всего разделов: 7	Всего листов выписки: 338
08.09.2022г. № КУВИ-001/2022-153188352			
Кадастровый номер:		38:31:000003:57	
План (чертеж, схема) части земельного участка		Учетный номер части: 38:31:000003:57/95	
			
Масштаб 1:200	Условные обозначения:		

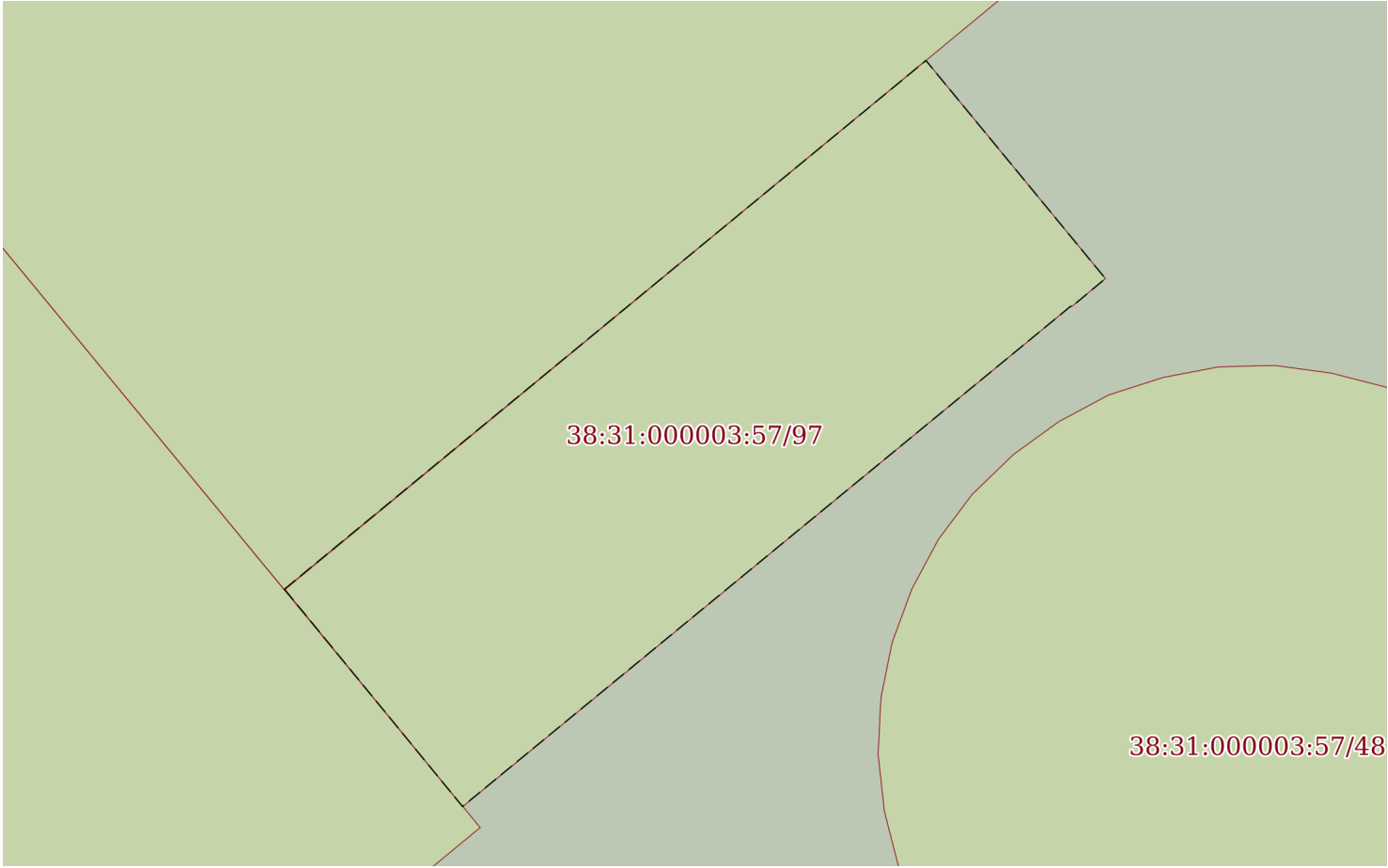
полное наименование должности	подпись	инициалы, фамилия

М.П.

Земельный участок			
вид объекта недвижимости			
Лист № 85 раздела 4	Всего листов раздела 4: 133	Всего разделов: 7	Всего листов выписки: 338
08.09.2022г. № КУВИ-001/2022-153188352			
Кадастровый номер:		38:31:000003:57	
План (чертеж, схема) части земельного участка		Учетный номер части: 38:31:000003:57/96	
			
Масштаб 1:200	Условные обозначения:		

полное наименование должности	подпись	инициалы, фамилия

М.П.

Земельный участок			
вид объекта недвижимости			
Лист № 86 раздела 4	Всего листов раздела 4: 133	Всего разделов: 7	Всего листов выписки: 338
08.09.2022г. № КУВИ-001/2022-153188352			
Кадастровый номер:		38:31:000003:57	
План (чертеж, схема) части земельного участка		Учетный номер части: 38:31:000003:57/97	
			
Масштаб 1:100		Условные обозначения:	

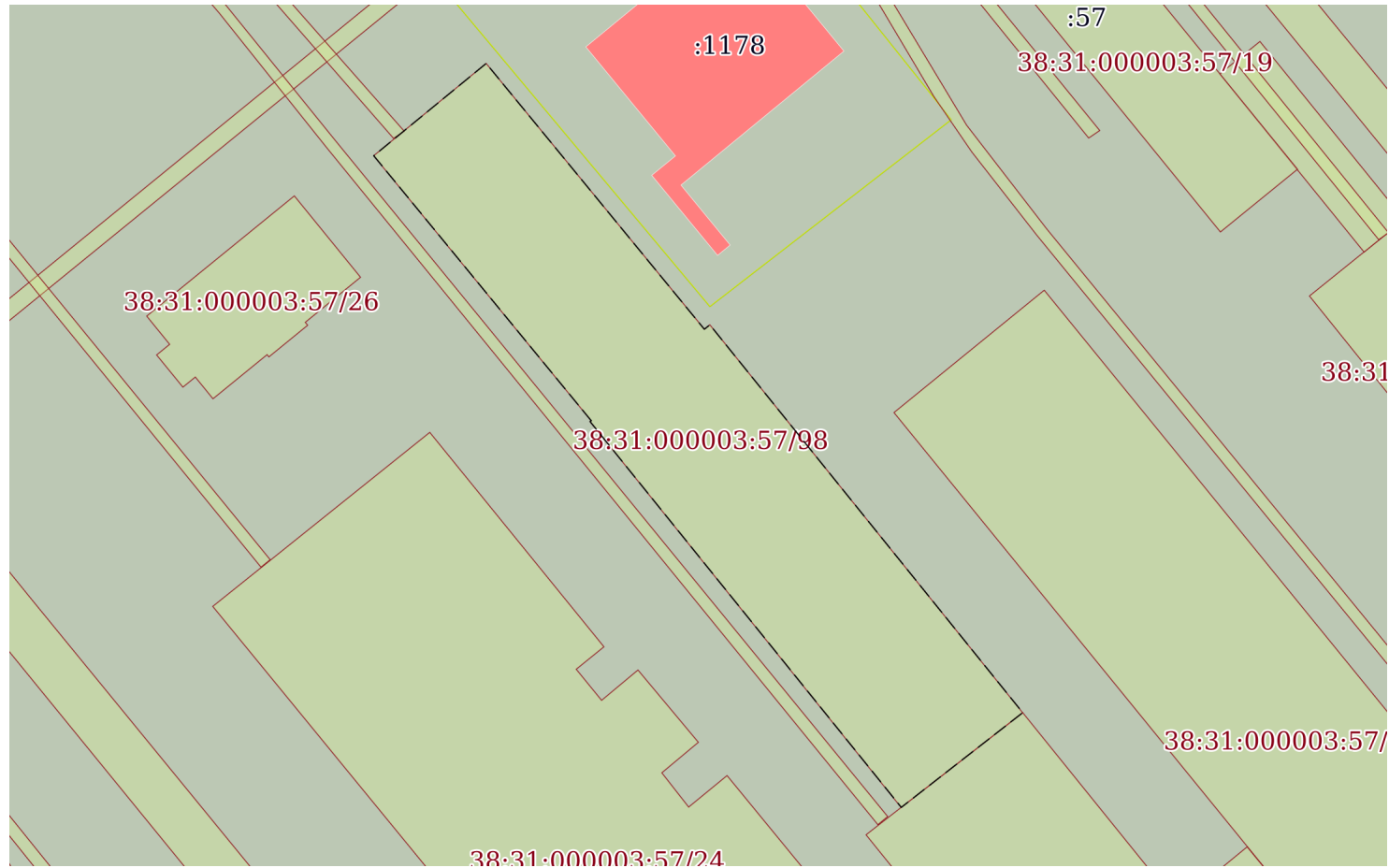
полное наименование должности	подпись	инициалы, фамилия

М.П.

Земельный участок			
вид объекта недвижимости			
Лист № 87 раздела 4	Всего листов раздела 4: 133	Всего разделов: 7	Всего листов выписки: 338
08.09.2022г. № КУВИ-001/2022-153188352			
Кадастровый номер:		38:31:000003:57	

План (чертеж, схема) части земельного участка

Учетный номер части: 38:31:000003:57/98




Масштаб 1:900

Условные обозначения:


полное наименование должности	подпись	инициалы, фамилия
-------------------------------	---------	-------------------

М.П.

Земельный участок			
вид объекта недвижимости			
Лист № 88 раздела 4	Всего листов раздела 4: 133	Всего разделов: 7	Всего листов выписки: 338
08.09.2022г. № КУВИ-001/2022-153188352			
Кадастровый номер:		38:31:000003:57	
План (чертеж, схема) части земельного участка		Учетный номер части: 38:31:000003:57/99	
			
Масштаб 1:90	Условные обозначения:		

полное наименование должности	подпись	инициалы, фамилия

М.П.

Земельный участок			
вид объекта недвижимости			
Лист № 89 раздела 4	Всего листов раздела 4: 133	Всего разделов: 7	Всего листов выписки: 338
08.09.2022г. № КУВИ-001/2022-153188352			
Кадастровый номер:		38:31:000003:57	
План (чертеж, схема) части земельного участка		Учетный номер части: 38:31:000003:57/100	
			
Масштаб 1:80	Условные обозначения:		

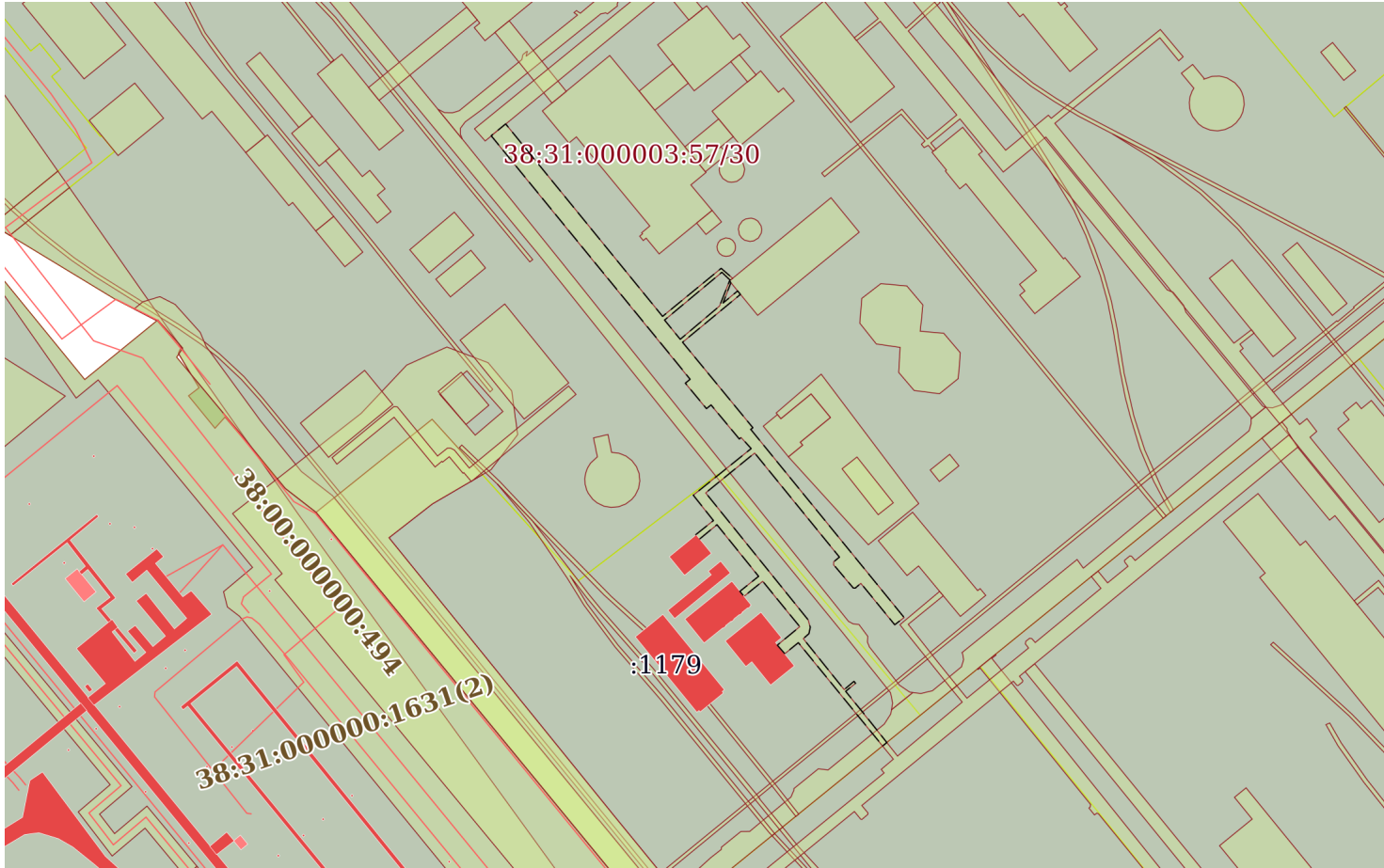
полное наименование должности	подпись	инициалы, фамилия

М.П.

Земельный участок			
вид объекта недвижимости			
Лист № 90 раздела 4	Всего листов раздела 4: 133	Всего разделов: 7	Всего листов выписки: 338
08.09.2022г. № КУВИ-001/2022-153188352			
Кадастровый номер:		38:31:000003:57	

План (чертеж, схема) части земельного участка

Учетный номер части: 38:31:000003:57/101




Масштаб 1:3000

Условные обозначения:

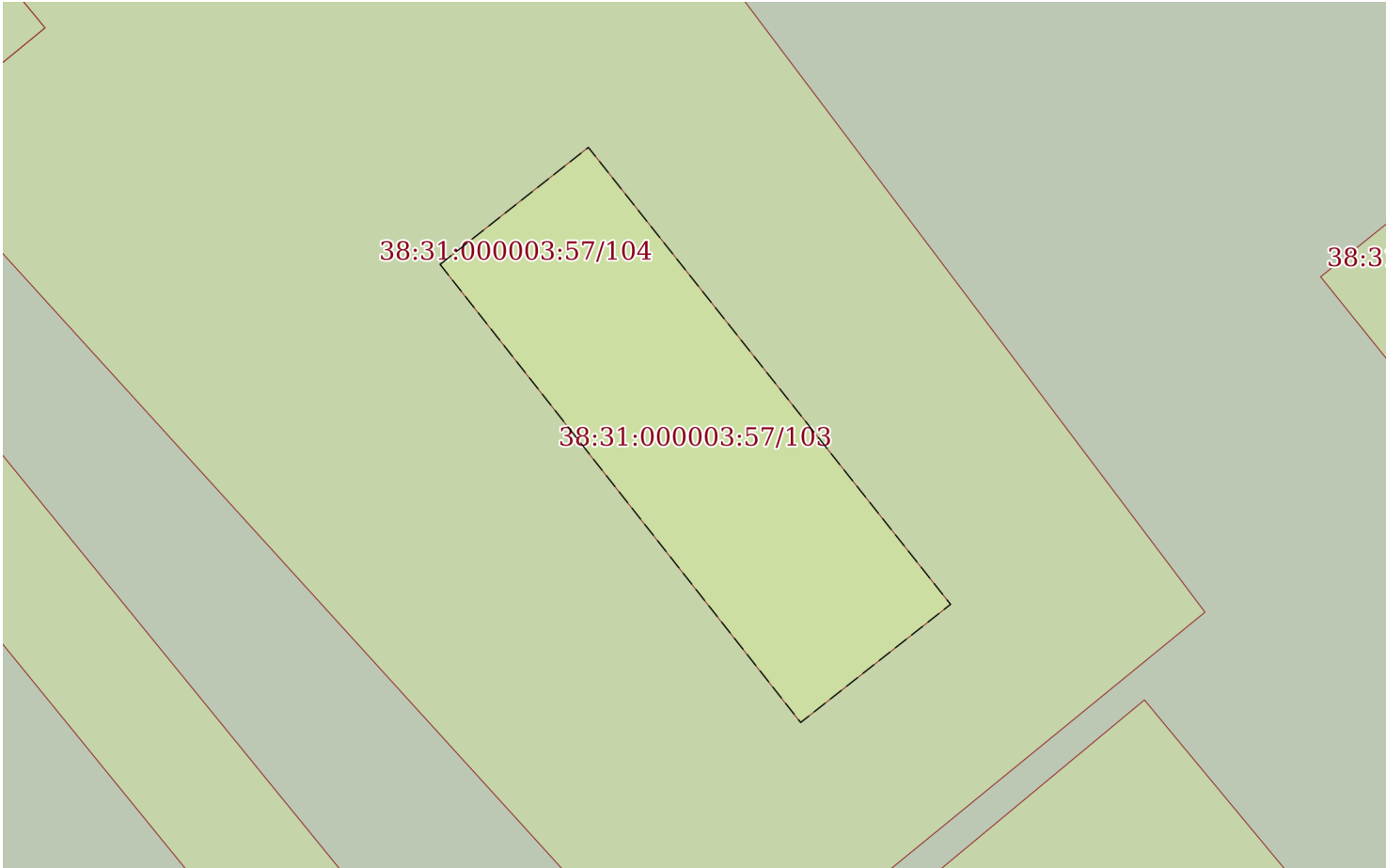
полное наименование должности	подпись	инициалы, фамилия
-------------------------------	---------	-------------------

М.П.

Земельный участок			
вид объекта недвижимости			
Лист № 91 раздела 4	Всего листов раздела 4: 133	Всего разделов: 7	Всего листов выписки: 338
08.09.2022г. № КУВИ-001/2022-153188352			
Кадастровый номер:		38:31:000003:57	
План (чертеж, схема) части земельного участка		Учетный номер части: 38:31:000003:57/102	
			
Масштаб 1:200		Условные обозначения:	

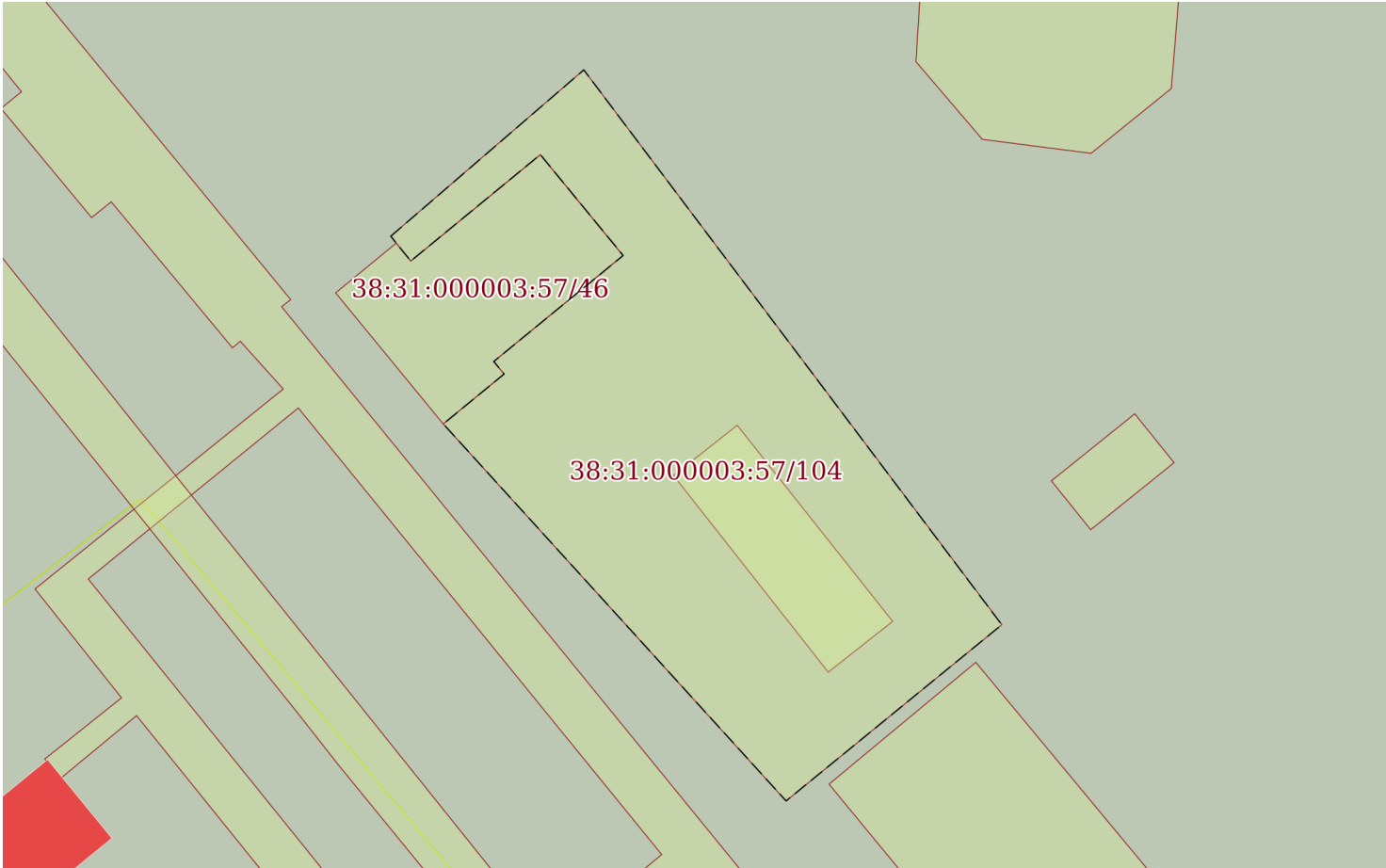
полное наименование должности	подпись	инициалы, фамилия

М.П.

Земельный участок			
вид объекта недвижимости			
Лист № 92 раздела 4	Всего листов раздела 4: 133	Всего разделов: 7	Всего листов выписки: 338
08.09.2022г. № КУВИ-001/2022-153188352			
Кадастровый номер:		38:31:000003:57	
План (чертеж, схема) части земельного участка		Учетный номер части: 38:31:000003:57/103	
			
Масштаб 1:300	Условные обозначения:		


полное наименование должности	подпись	инициалы, фамилия

М.П.

Земельный участок			
вид объекта недвижимости			
Лист № 93 раздела 4	Всего листов раздела 4: 133	Всего разделов: 7	Всего листов выписки: 338
08.09.2022г. № КУВИ-001/2022-153188352			
Кадастровый номер:		38:31:000003:57	
План (чертеж, схема) части земельного участка		Учетный номер части: 38:31:000003:57/104	
			
Масштаб 1:700	Условные обозначения:		

полное наименование должности	подпись	инициалы, фамилия

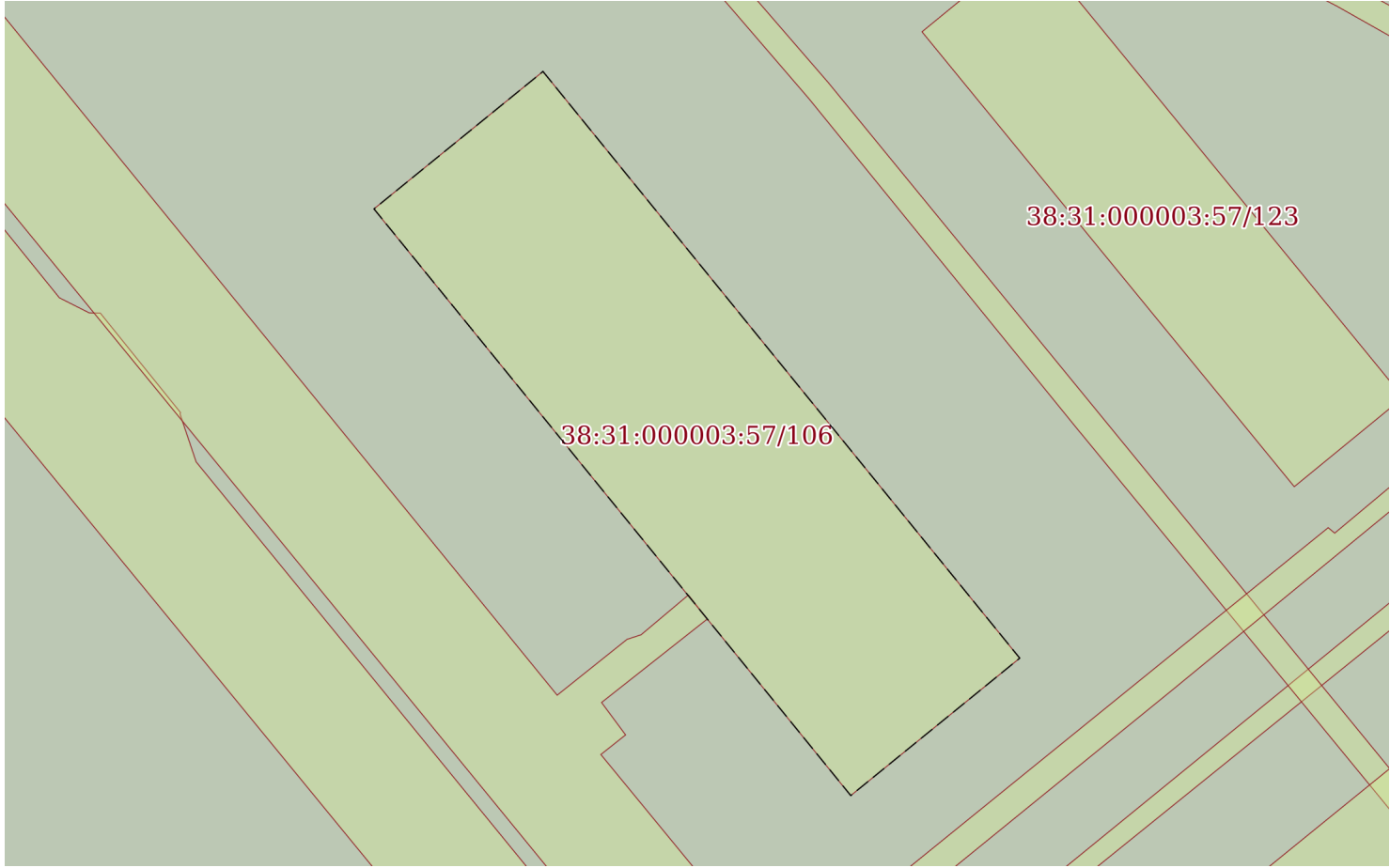
М.П.

Земельный участок			
вид объекта недвижимости			
Лист № 94 раздела 4	Всего листов раздела 4: 133	Всего разделов: 7	Всего листов выписки: 338
08.09.2022г. № КУВИ-001/2022-153188352			
Кадастровый номер:		38:31:000003:57	
План (чертеж, схема) части земельного участка		Учетный номер части: 38:31:000003:57/105	
			
Масштаб 1:200		Условные обозначения:	

полное наименование должности	подпись	инициалы, фамилия

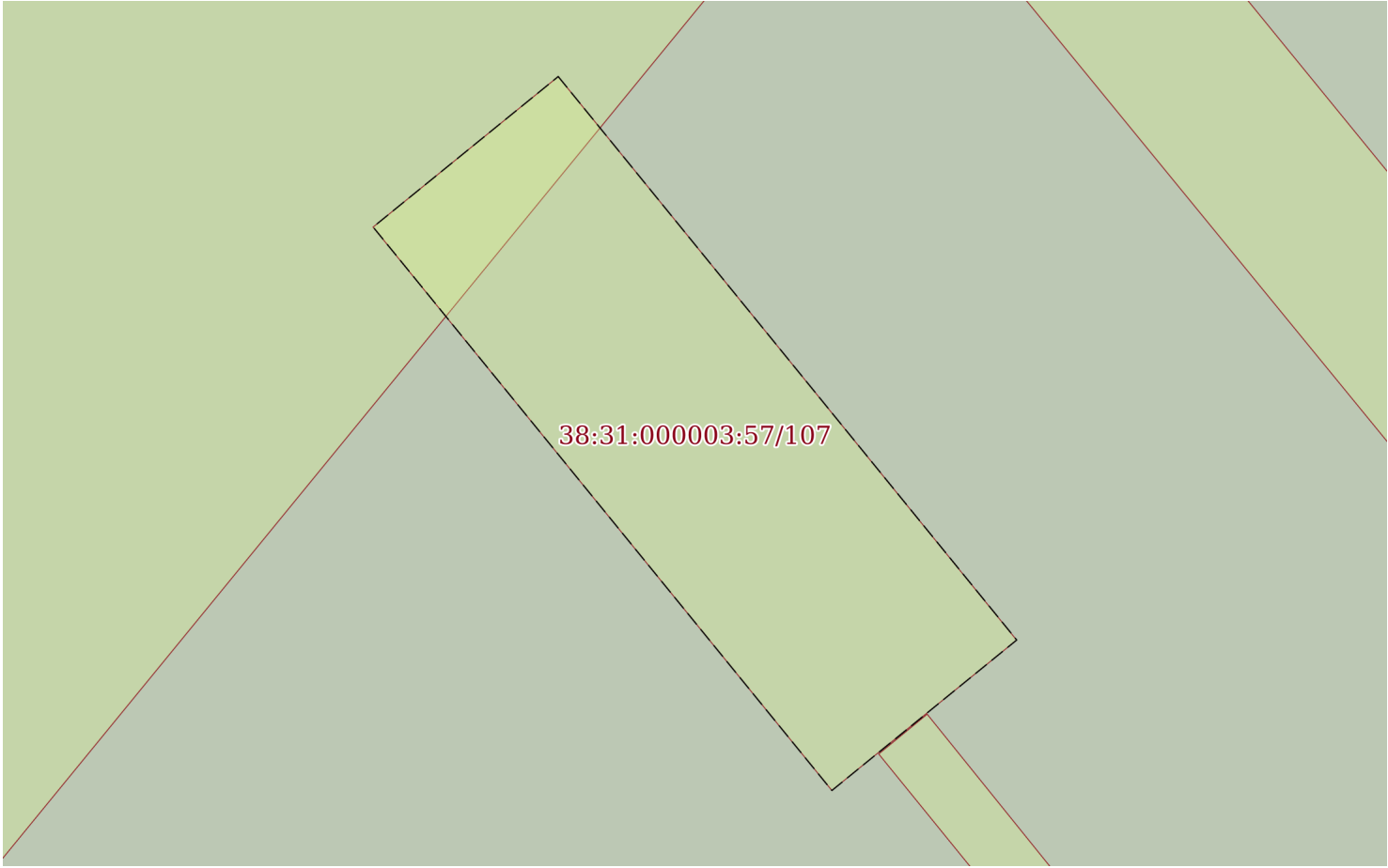
М.П.

Земельный участок			
вид объекта недвижимости			
Лист № 95 раздела 4	Всего листов раздела 4: 133	Всего разделов: 7	Всего листов выписки: 338
08.09.2022г. № КУВИ-001/2022-153188352			
Кадастровый номер:		38:31:000003:57	

План (чертеж, схема) части земельного участка		Учетный номер части: 38:31:000003:57/106	
			
Масштаб 1:400	Условные обозначения:		


полное наименование должности	подпись	инициалы, фамилия
-------------------------------	---------	-------------------

М.П.

Земельный участок			
вид объекта недвижимости			
Лист № 96 раздела 4	Всего листов раздела 4: 133	Всего разделов: 7	Всего листов выписки: 338
08.09.2022г. № КУВИ-001/2022-153188352			
Кадастровый номер:		38:31:000003:57	
План (чертеж, схема) части земельного участка		Учетный номер части: 38:31:000003:57/107	
			
Масштаб 1:300	Условные обозначения:		

полное наименование должности	подпись	инициалы, фамилия

М.П.

Земельный участок			
вид объекта недвижимости			
Лист № 97 раздела 4	Всего листов раздела 4: 133	Всего разделов: 7	Всего листов выписки: 338
08.09.2022г. № КУВИ-001/2022-153188352			
Кадастровый номер:		38:31:000003:57	
План (чертеж, схема) части земельного участка		Учетный номер части: 38:31:000003:57/108	
			
Масштаб 1:500		Условные обозначения:	

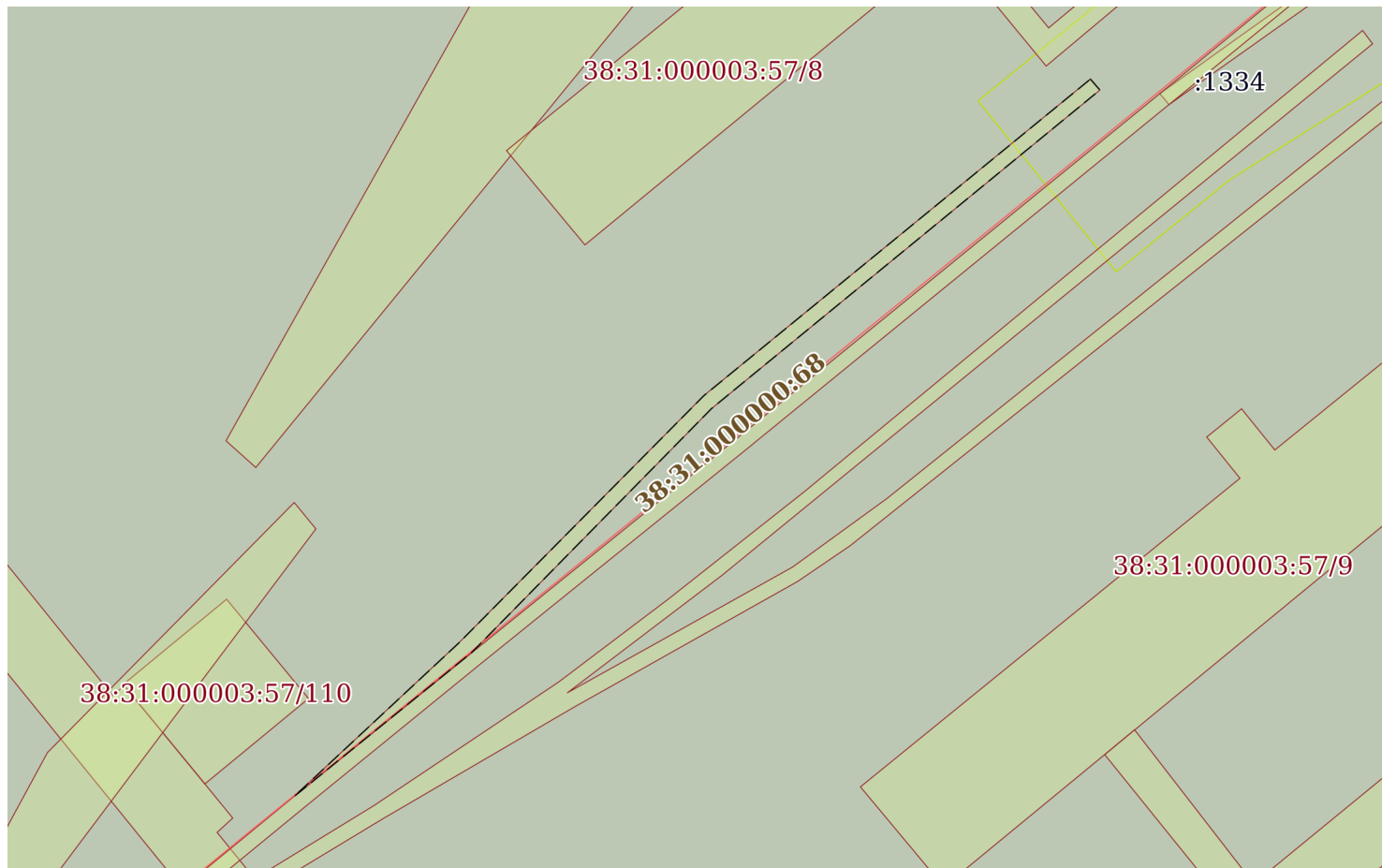
полное наименование должности	подпись	инициалы, фамилия

М.П.

Земельный участок			
вид объекта недвижимости			
Лист № 98 раздела 4	Всего листов раздела 4: 133	Всего разделов: 7	Всего листов выписки: 338
08.09.2022г. № КУВИ-001/2022-153188352			
Кадастровый номер:		38:31:000003:57	

План (чертеж, схема) части земельного участка

Учетный номер части: 38:31:000003:57/109

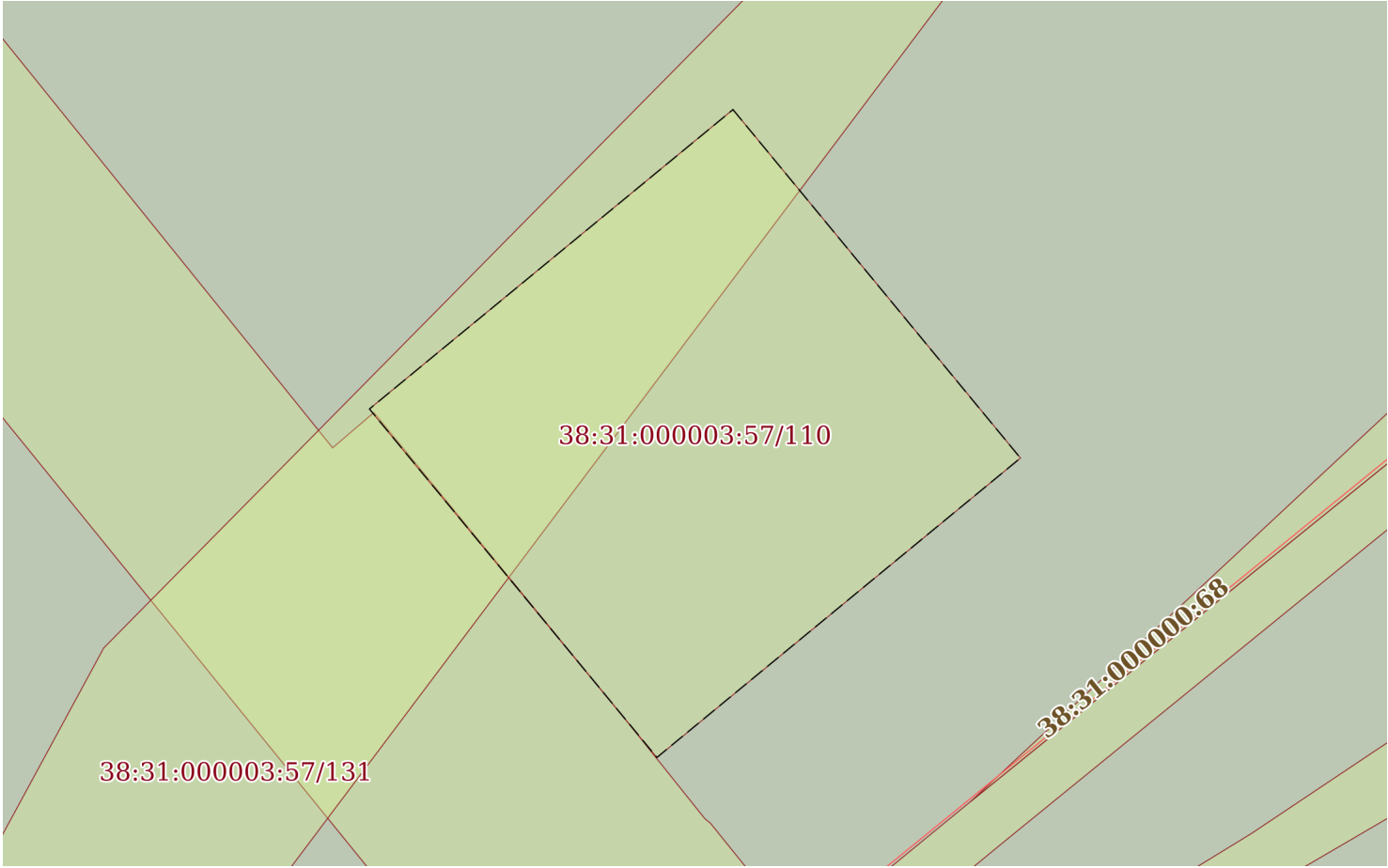


Масштаб 1:700

Условные обозначения:


полное наименование должности	подпись	инициалы, фамилия
-------------------------------	---------	-------------------

М.П.

Земельный участок			
вид объекта недвижимости			
Лист № 99 раздела 4	Всего листов раздела 4: 133	Всего разделов: 7	Всего листов выписки: 338
08.09.2022г. № КУВИ-001/2022-153188352			
Кадастровый номер:		38:31:000003:57	
План (чертеж, схема) части земельного участка		Учетный номер части: 38:31:000003:57/110	
			
Масштаб 1:200		Условные обозначения:	

полное наименование должности	подпись	инициалы, фамилия

М.П.

Земельный участок			
вид объекта недвижимости			
Лист № 100 раздела 4	Всего листов раздела 4: 133	Всего разделов: 7	Всего листов выписки: 338
08.09.2022г. № КУВИ-001/2022-153188352			
Кадастровый номер:		38:31:000003:57	
План (чертеж, схема) части земельного участка		Учетный номер части: 38:31:000003:57/111	
			
Масштаб 1:80		Условные обозначения:	

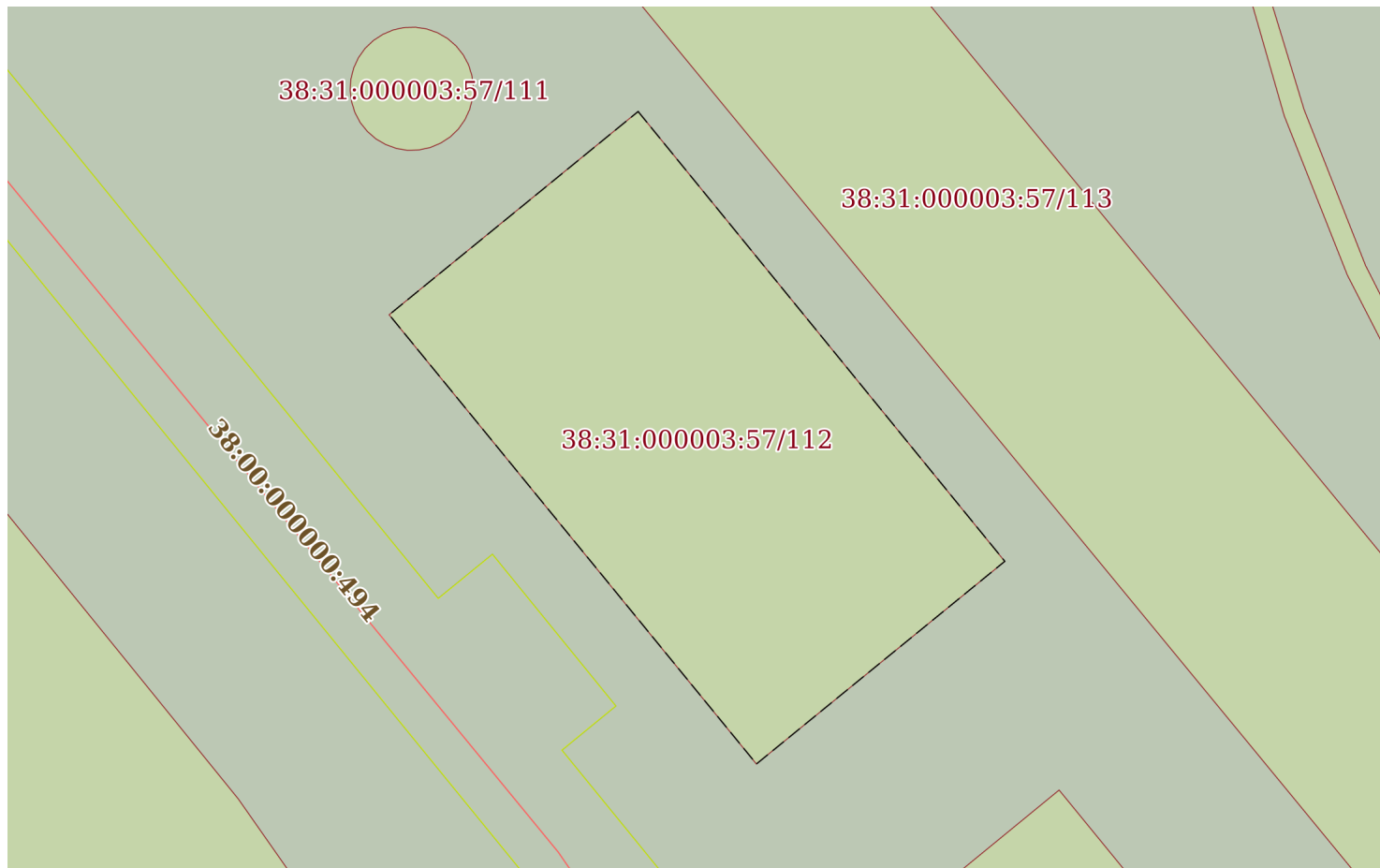
полное наименование должности	подпись	инициалы, фамилия

М.П.

Земельный участок			
вид объекта недвижимости			
Лист № 101 раздела 4	Всего листов раздела 4: 133	Всего разделов: 7	Всего листов выписки: 338
08.09.2022г. № КУВИ-001/2022-153188352			
Кадастровый номер:		38:31:000003:57	

План (чертеж, схема) части земельного участка

Учетный номер части: 38:31:000003:57/112



Масштаб 1:500

Условные обозначения:

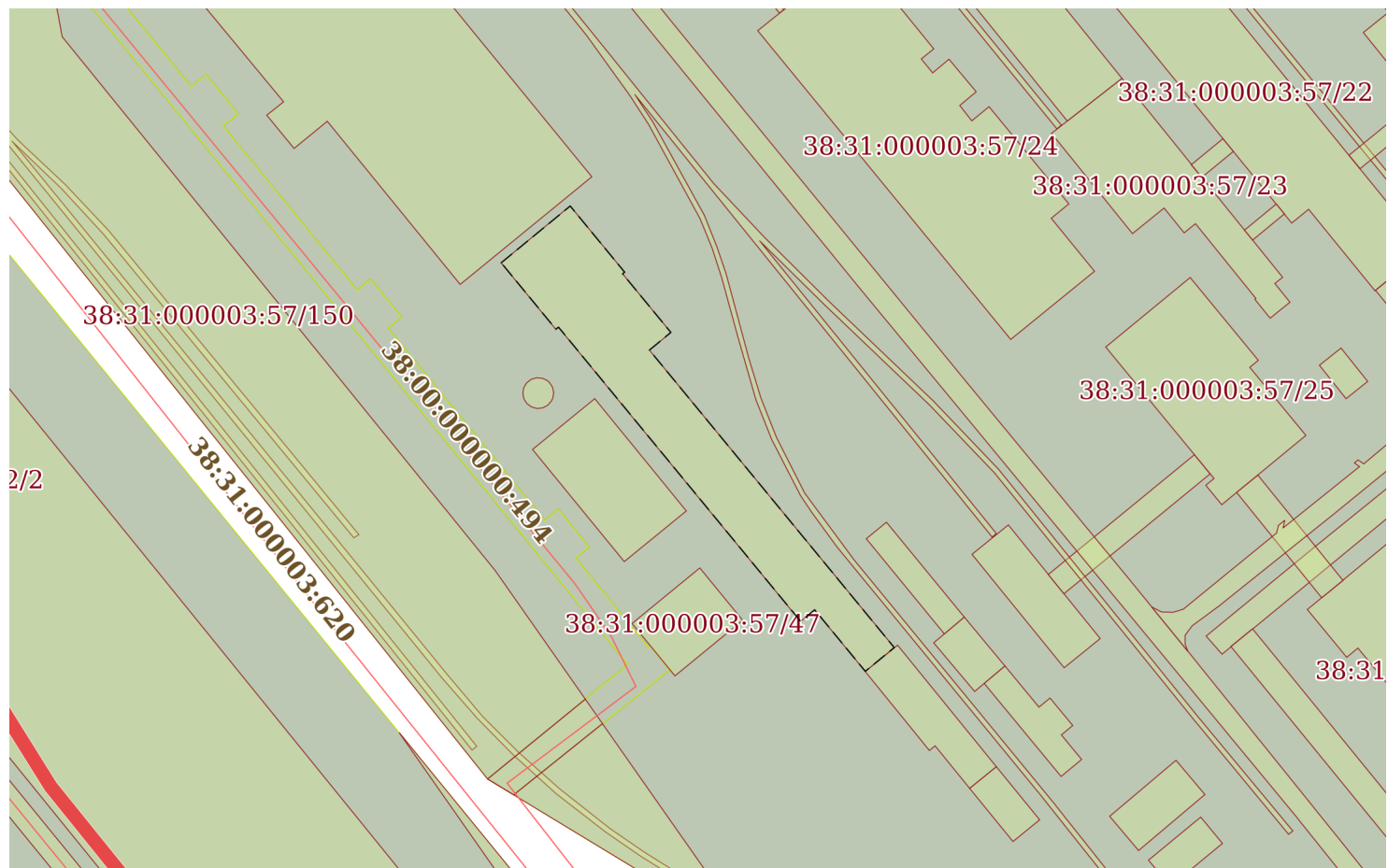
полное наименование должности	подпись	инициалы, фамилия
-------------------------------	---------	-------------------

М.П.

Земельный участок			
вид объекта недвижимости			
Лист № 102 раздела 4	Всего листов раздела 4: 133	Всего разделов: 7	Всего листов выписки: 338
08.09.2022г. № КУВИ-001/2022-153188352			
Кадастровый номер:		38:31:000003:57	

План (чертеж, схема) части земельного участка

Учетный номер части: 38:31:000003:57/113

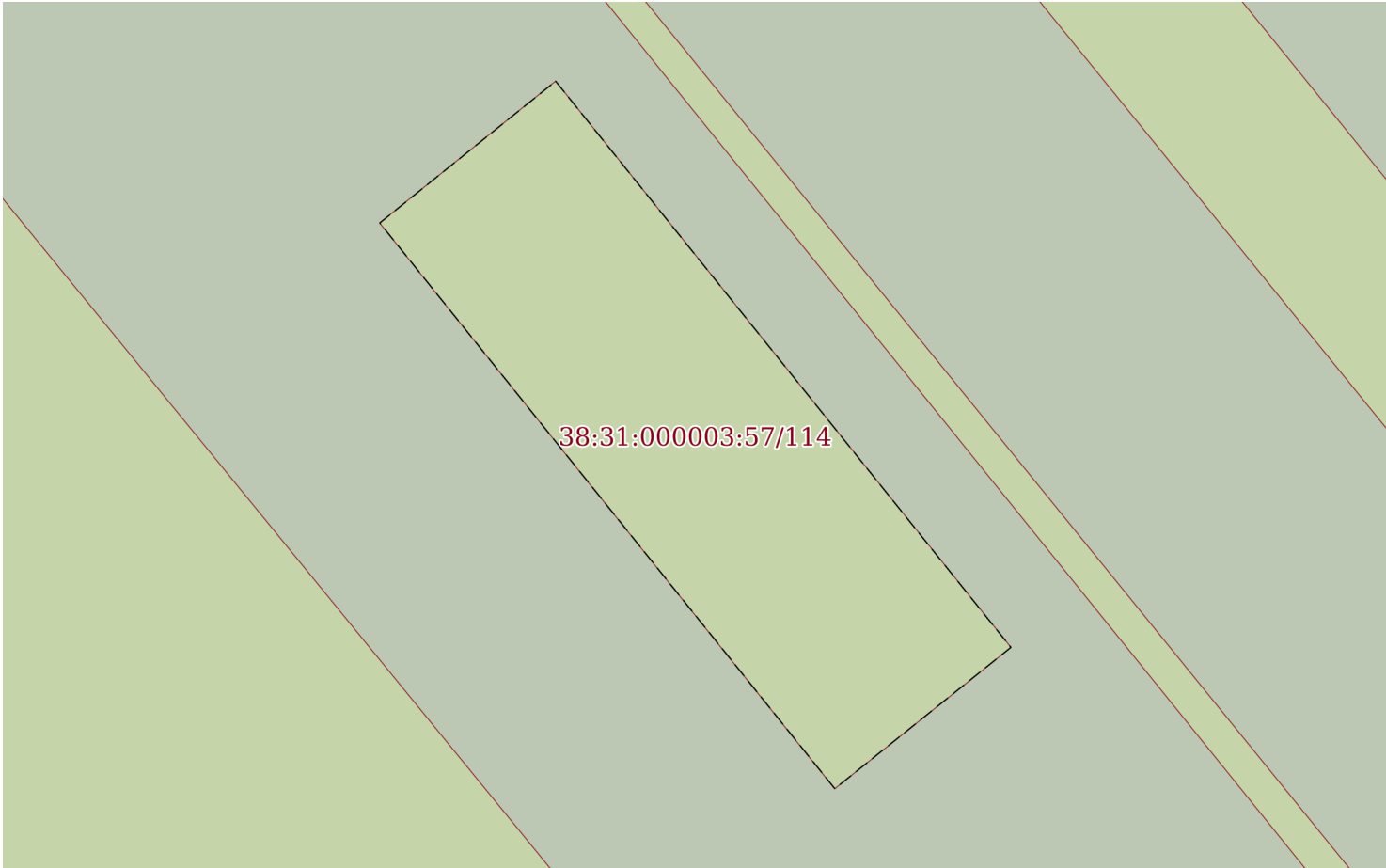


Масштаб 1:2000

Условные обозначения:


полное наименование должности	подпись	инициалы, фамилия
-------------------------------	---------	-------------------

М.П.

Земельный участок			
вид объекта недвижимости			
Лист № 103 раздела 4	Всего листов раздела 4: 133	Всего разделов: 7	Всего листов выписки: 338
08.09.2022г. № КУВИ-001/2022-153188352			
Кадастровый номер:		38:31:000003:57	
План (чертеж, схема) части земельного участка		Учетный номер части: 38:31:000003:57/114	
			
Масштаб 1:300		Условные обозначения:	

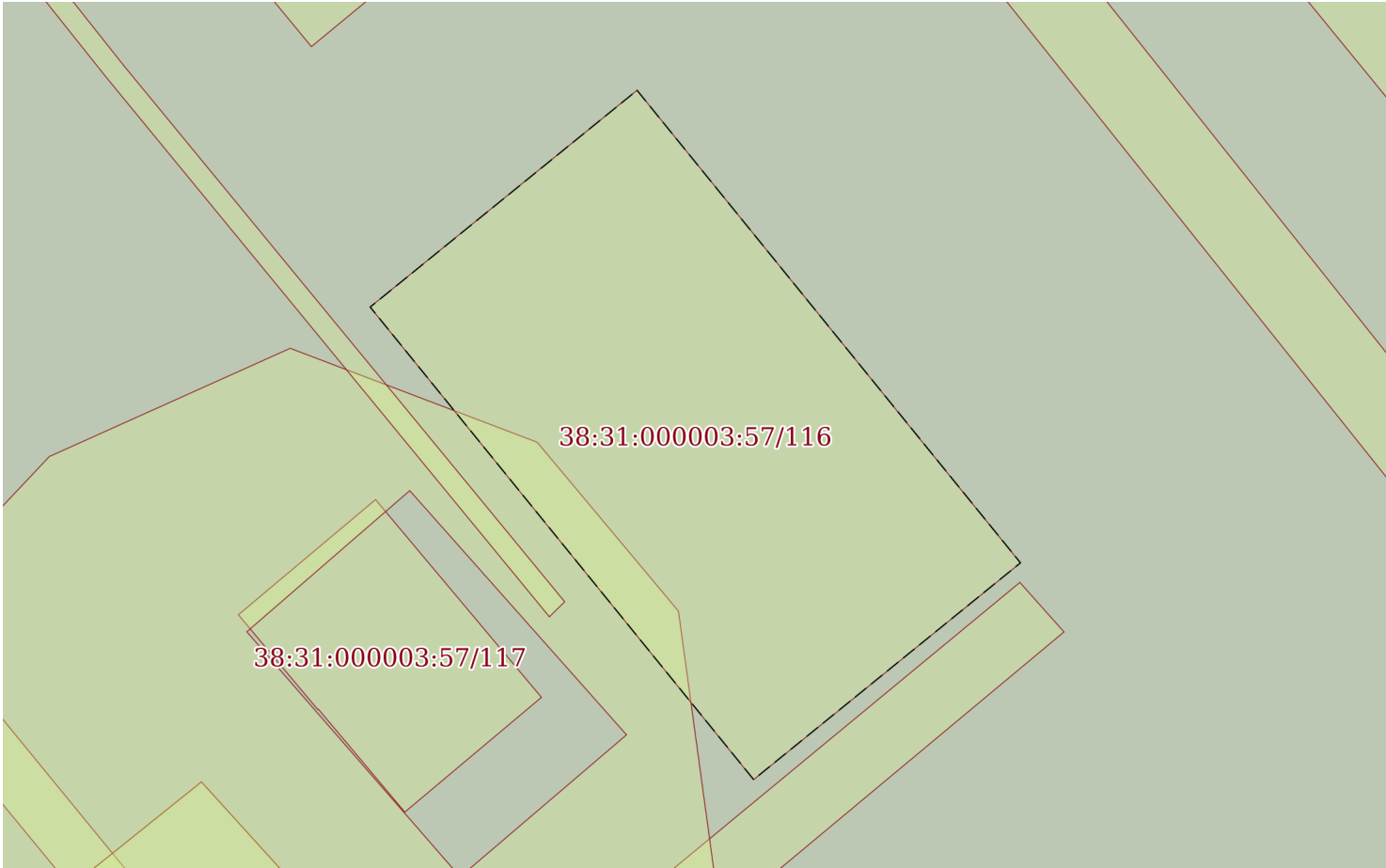
полное наименование должности	подпись	инициалы, фамилия

М.П.

Земельный участок			
вид объекта недвижимости			
Лист № 104 раздела 4	Всего листов раздела 4: 133	Всего разделов: 7	Всего листов выписки: 338
08.09.2022г. № КУВИ-001/2022-153188352			
Кадастровый номер:		38:31:000003:57	
План (чертеж, схема) части земельного участка		Учетный номер части: 38:31:000003:57/115	
			
Масштаб 1:200	Условные обозначения:		

полное наименование должности	подпись	инициалы, фамилия

М.П.

Земельный участок			
вид объекта недвижимости			
Лист № 105 раздела 4	Всего листов раздела 4: 133	Всего разделов: 7	Всего листов выписки: 338
08.09.2022г. № КУВИ-001/2022-153188352			
Кадастровый номер:		38:31:000003:57	
План (чертеж, схема) части земельного участка		Учетный номер части: 38:31:000003:57/116	
			
Масштаб 1:500		Условные обозначения:	

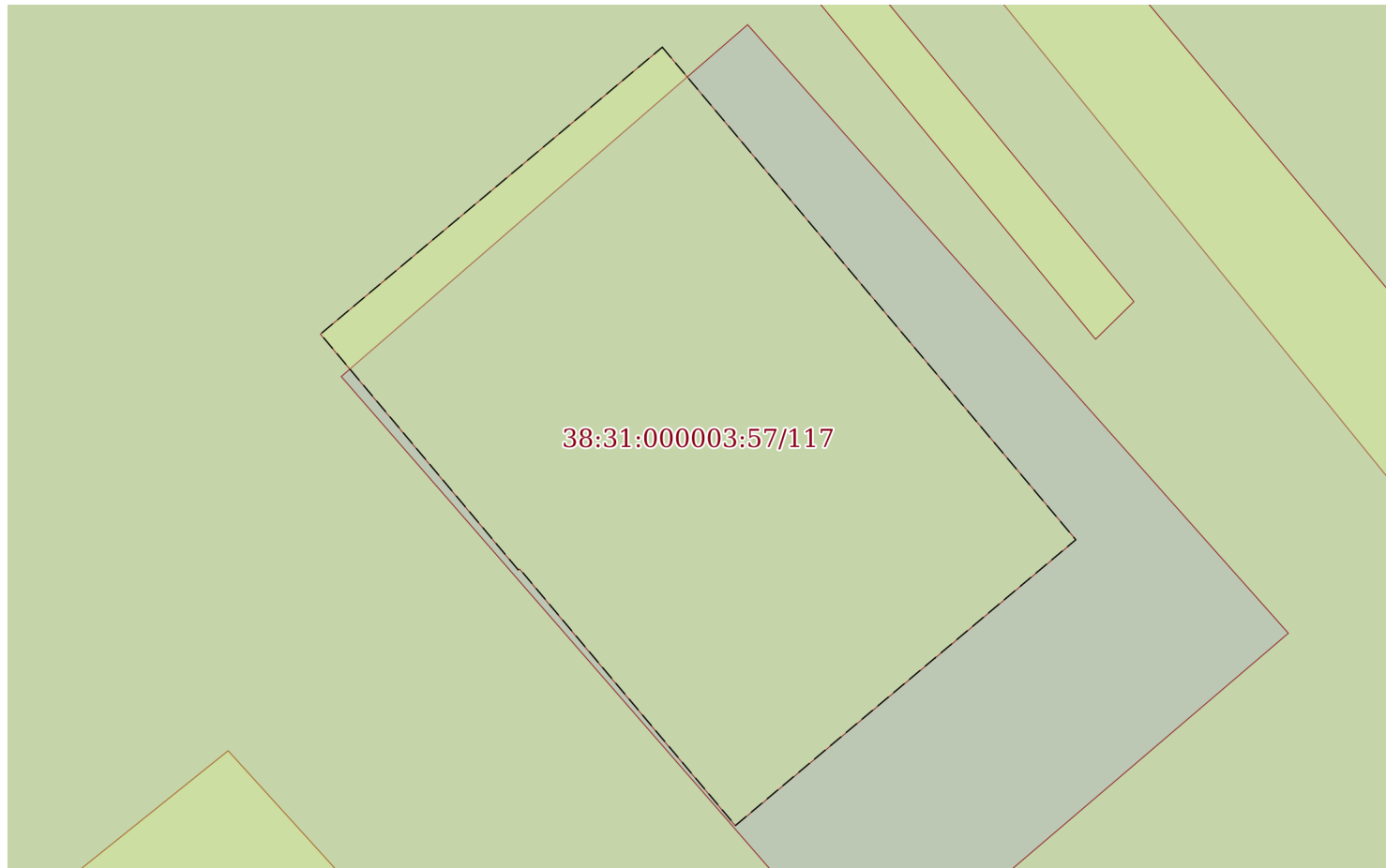
полное наименование должности	подпись	инициалы, фамилия

М.П.

Земельный участок			
вид объекта недвижимости			
Лист № 106 раздела 4	Всего листов раздела 4: 133	Всего разделов: 7	Всего листов выписки: 338
08.09.2022г. № КУВИ-001/2022-153188352			
Кадастровый номер:		38:31:000003:57	

План (чертеж, схема) части земельного участка

Учетный номер части: 38:31:000003:57/117

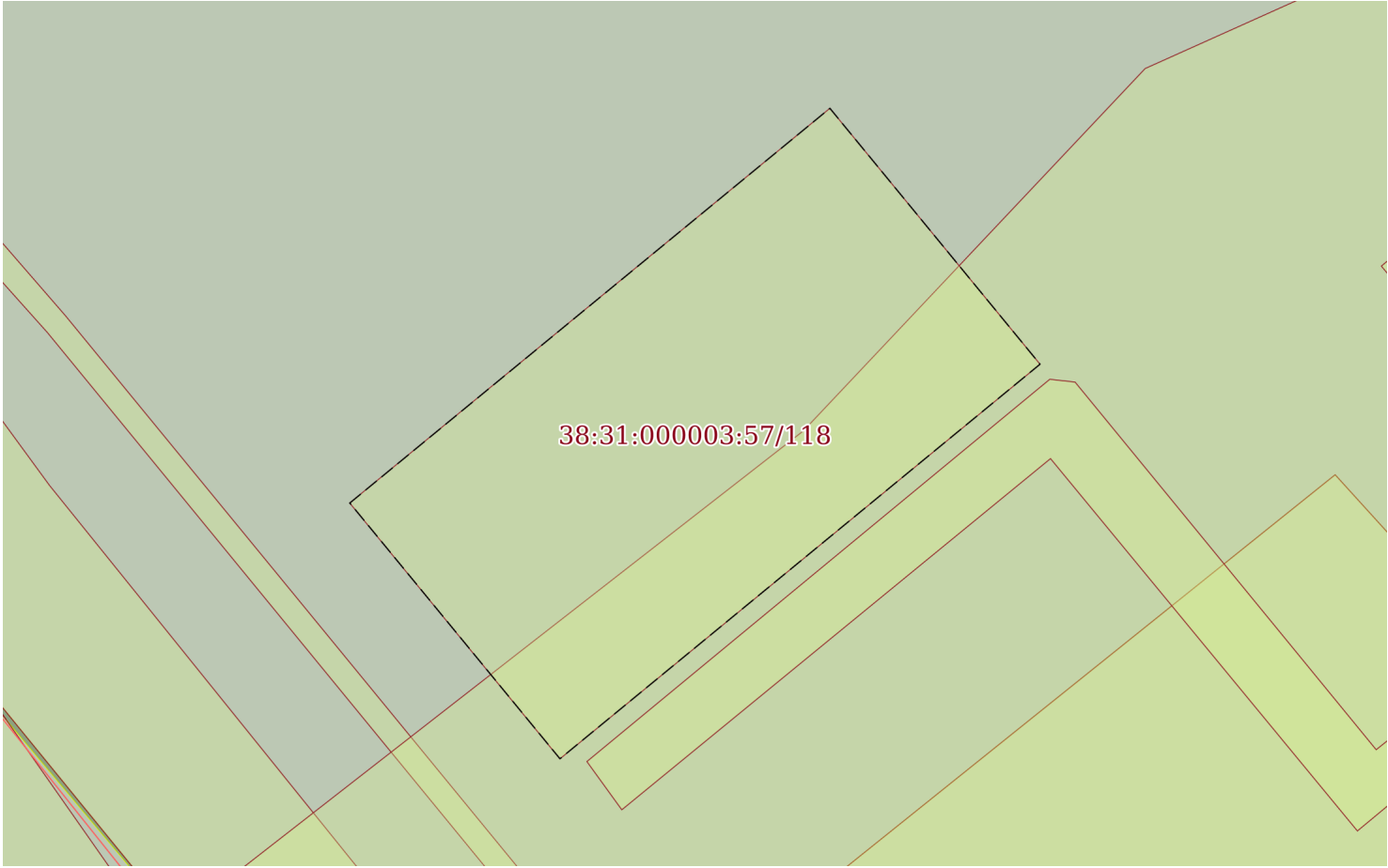


Масштаб 1:200

Условные обозначения:

полное наименование должности	подпись	инициалы, фамилия
-------------------------------	---------	-------------------

М.П.

Земельный участок			
вид объекта недвижимости			
Лист № 107 раздела 4	Всего листов раздела 4: 133	Всего разделов: 7	Всего листов выписки: 338
08.09.2022г. № КУВИ-001/2022-153188352			
Кадастровый номер:		38:31:000003:57	
План (чертеж, схема) части земельного участка		Учетный номер части: 38:31:000003:57/118	
			
Масштаб 1:400	Условные обозначения:		

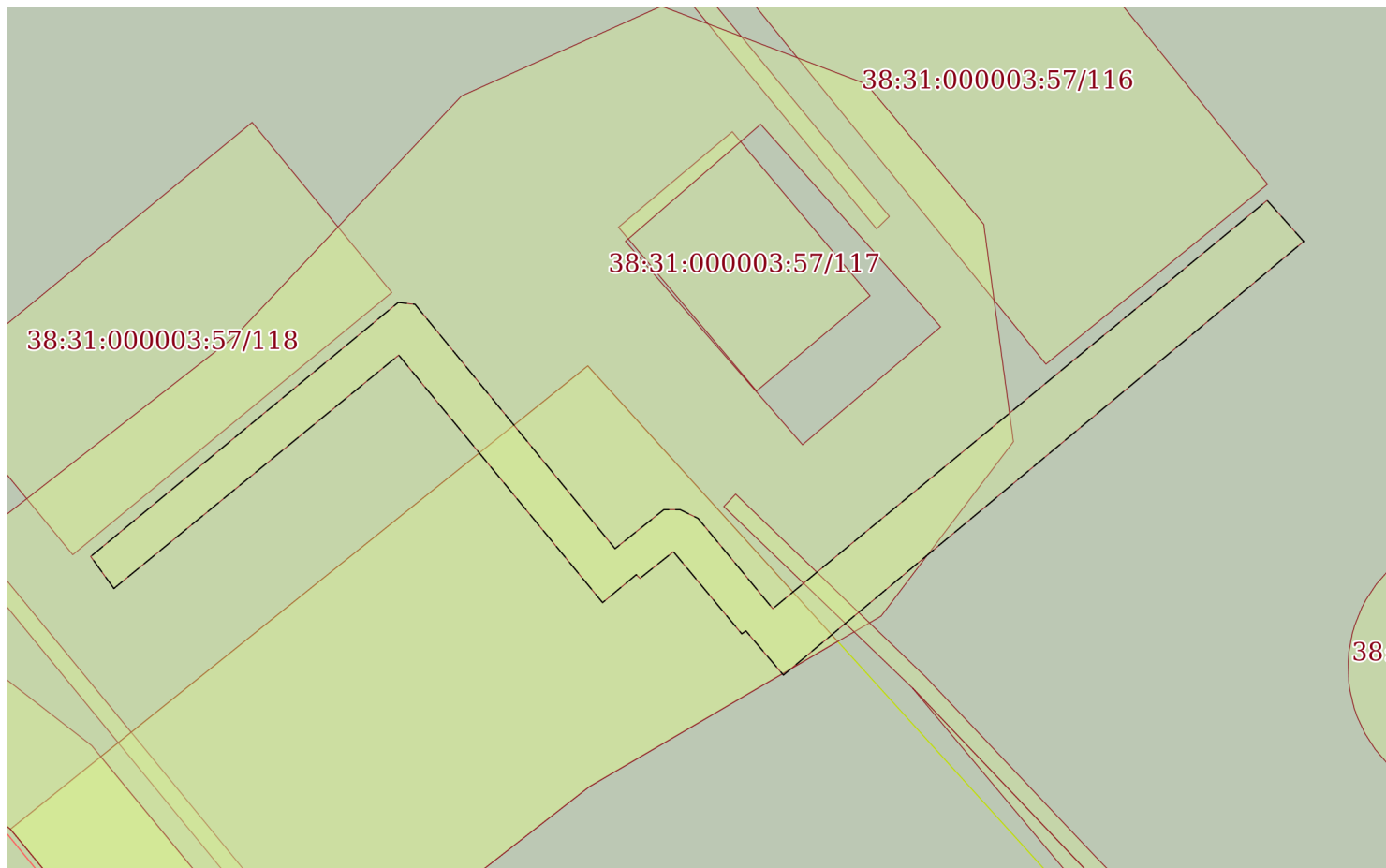
полное наименование должности	подпись	инициалы, фамилия

М.П.

Земельный участок			
вид объекта недвижимости			
Лист № 108 раздела 4	Всего листов раздела 4: 133	Всего разделов: 7	Всего листов выписки: 338
08.09.2022г. № КУВИ-001/2022-153188352			
Кадастровый номер:		38:31:000003:57	

План (чертеж, схема) части земельного участка

Учетный номер части: 38:31:000003:57/119



Масштаб 1:600

Условные обозначения:

полное наименование должности	подпись	инициалы, фамилия
-------------------------------	---------	-------------------

М.П.

Земельный участок			
вид объекта недвижимости			
Лист № 109 раздела 4	Всего листов раздела 4: 133	Всего разделов: 7	Всего листов выписки: 338
08.09.2022г. № КУВИ-001/2022-153188352			
Кадастровый номер:		38:31:000003:57	

План (чертеж, схема) части земельного участка

Учетный номер части: 38:31:000003:57/121

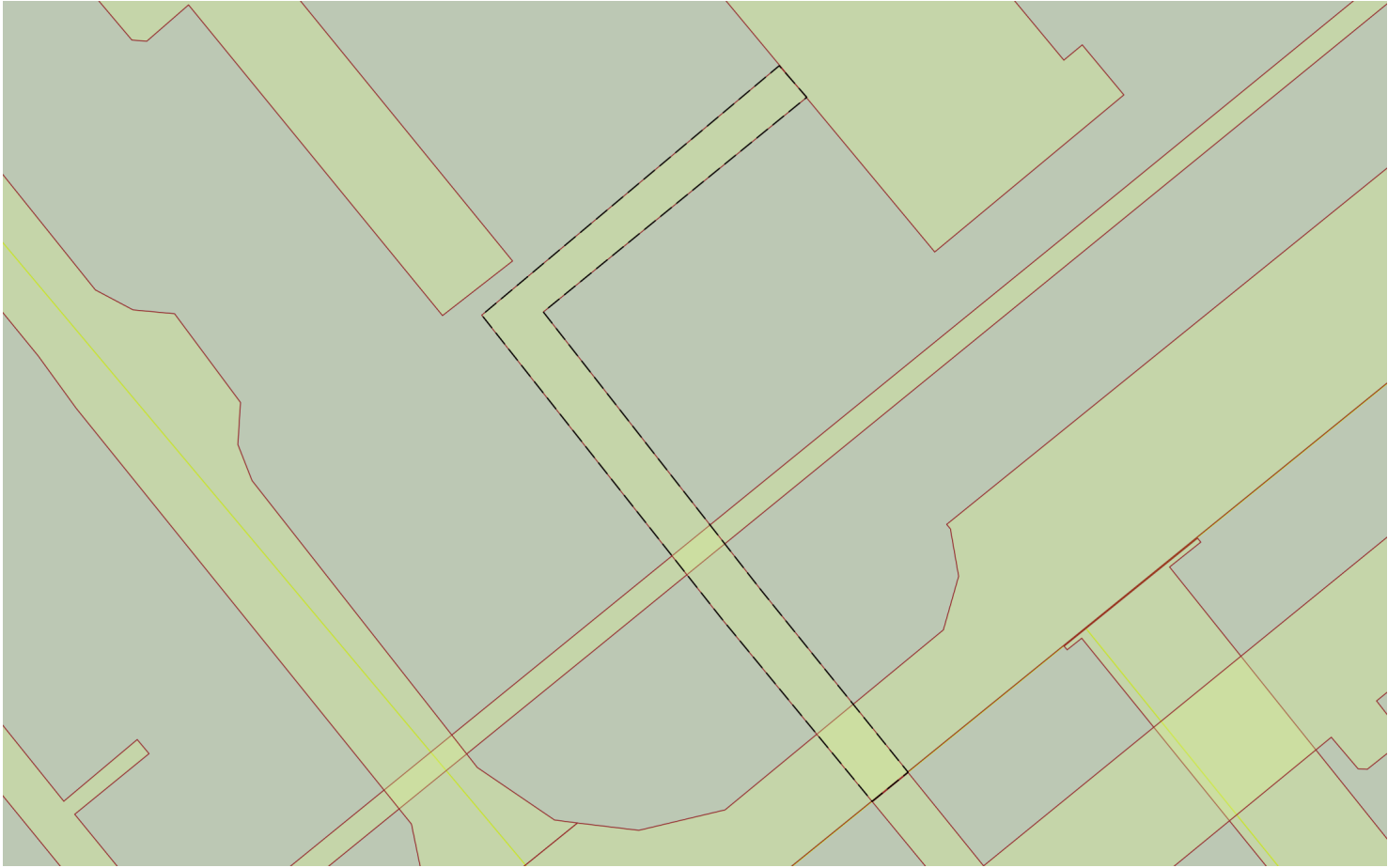


Масштаб 1:4000

Условные обозначения:

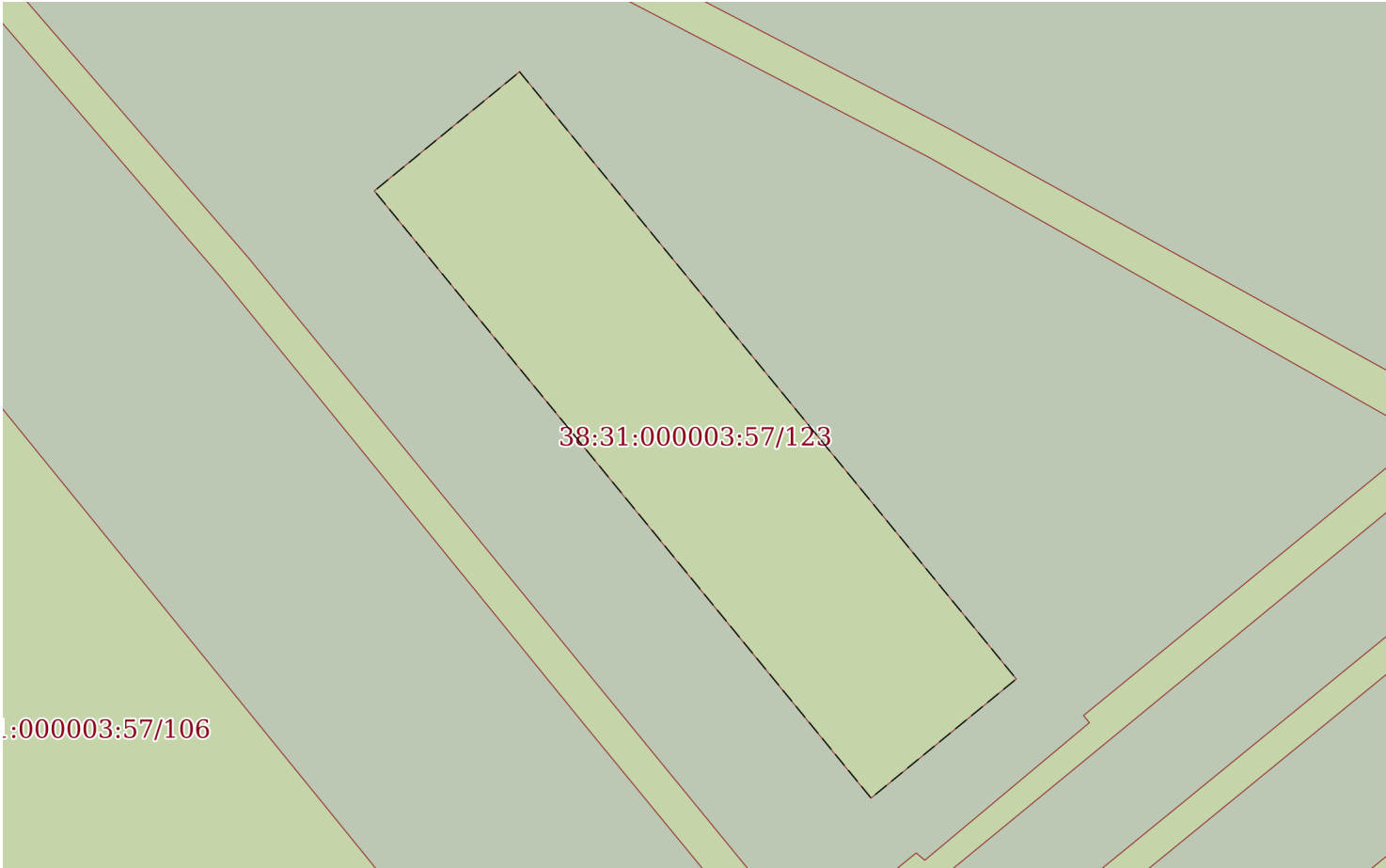
полное наименование должности	подпись	инициалы, фамилия
-------------------------------	---------	-------------------

М.П.

Земельный участок			
вид объекта недвижимости			
Лист № 110 раздела 4	Всего листов раздела 4: 133	Всего разделов: 7	Всего листов выписки: 338
08.09.2022г. № КУВИ-001/2022-153188352			
Кадастровый номер:		38:31:000003:57	
План (чертеж, схема) части земельного участка		Учетный номер части: 38:31:000003:57/122	
			
Масштаб 1:400	Условные обозначения:		


полное наименование должности	подпись	инициалы, фамилия

М.П.

Земельный участок			
вид объекта недвижимости			
Лист № 111 раздела 4	Всего листов раздела 4: 133	Всего разделов: 7	Всего листов выписки: 338
08.09.2022г. № КУВИ-001/2022-153188352			
Кадастровый номер:		38:31:000003:57	
План (чертеж, схема) части земельного участка		Учетный номер части: 38:31:000003:57/123	
			
Масштаб 1:300		Условные обозначения:	

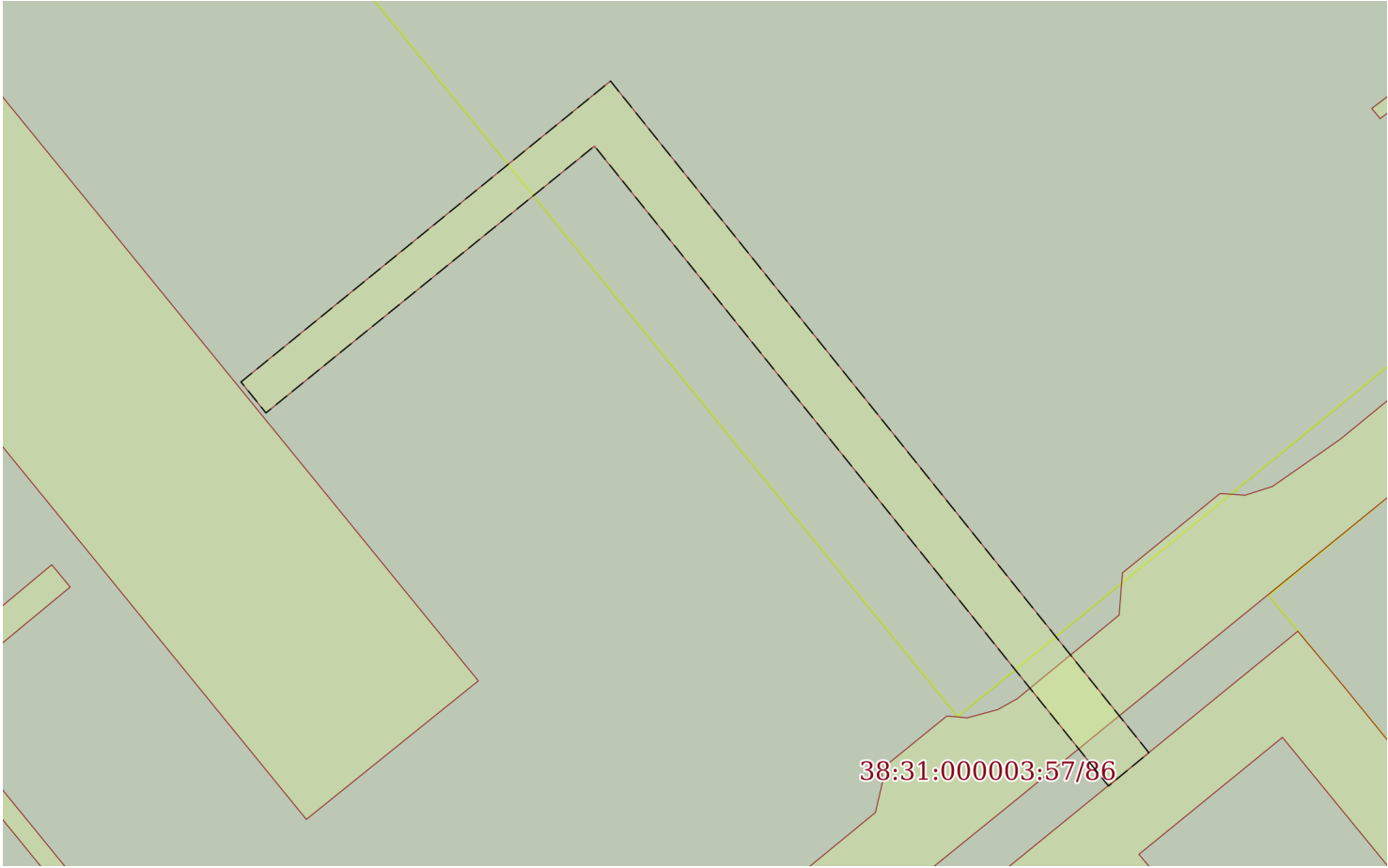
полное наименование должности	подпись	инициалы, фамилия

М.П.

Земельный участок			
вид объекта недвижимости			
Лист № 112 раздела 4	Всего листов раздела 4: 133	Всего разделов: 7	Всего листов выписки: 338
08.09.2022г. № КУВИ-001/2022-153188352			
Кадастровый номер:		38:31:000003:57	
План (чертеж, схема) части земельного участка		Учетный номер части: 38:31:000003:57/124	
			
Масштаб 1:200	Условные обозначения:		

полное наименование должности	подпись	инициалы, фамилия

М.П.

Земельный участок			
вид объекта недвижимости			
Лист № 113 раздела 4	Всего листов раздела 4: 133	Всего разделов: 7	Всего листов выписки: 338
08.09.2022г. № КУВИ-001/2022-153188352			
Кадастровый номер:		38:31:000003:57	
План (чертеж, схема) части земельного участка		Учетный номер части: 38:31:000003:57/125	
			
Масштаб 1:600		Условные обозначения:	

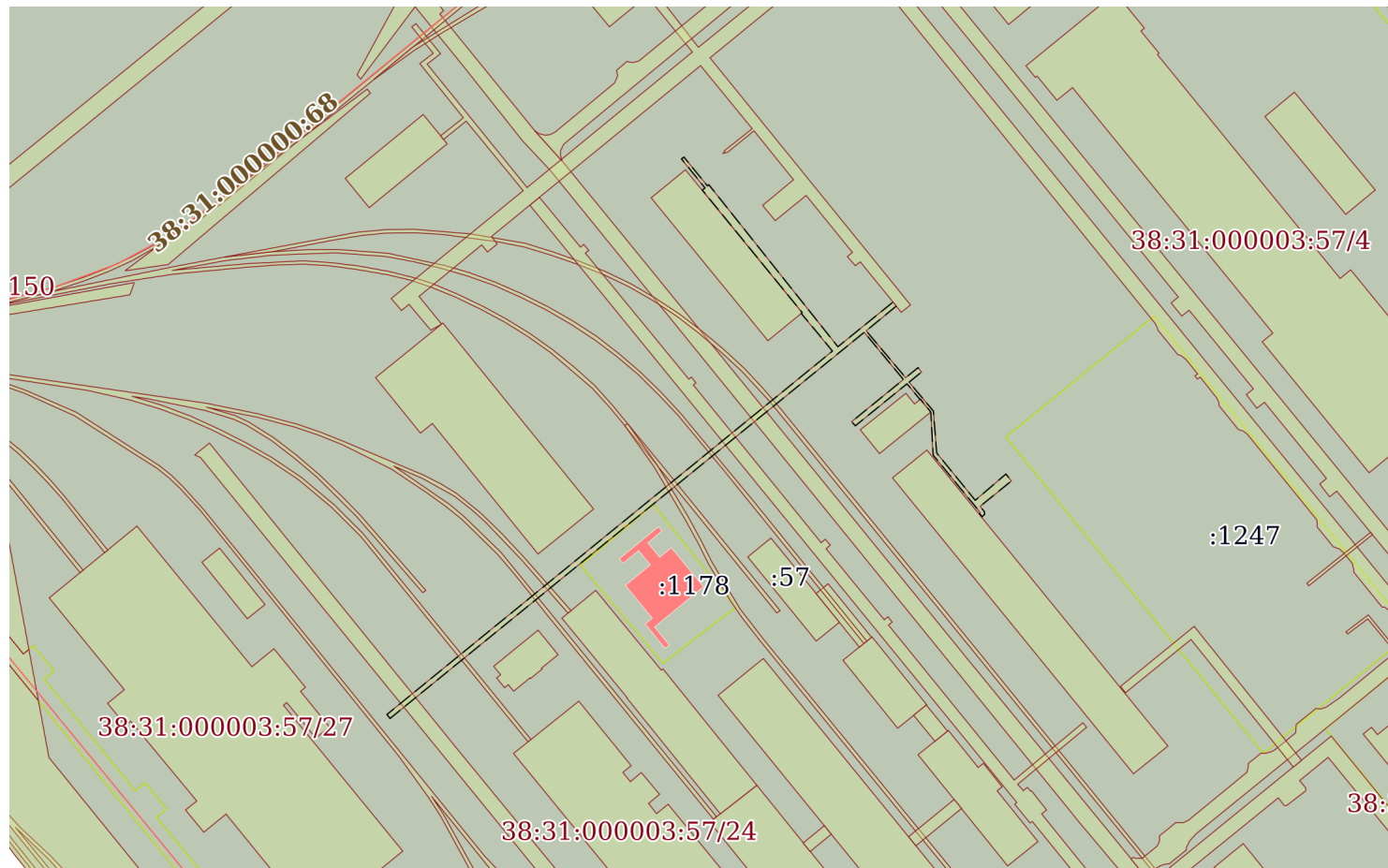
полное наименование должности	подпись	инициалы, фамилия

М.П.

Земельный участок			
вид объекта недвижимости			
Лист № 114 раздела 4	Всего листов раздела 4: 133	Всего разделов: 7	Всего листов выписки: 338
08.09.2022г. № КУВИ-001/2022-153188352			
Кадастровый номер:		38:31:000003:57	

План (чертеж, схема) части земельного участка

Учетный номер части: 38:31:000003:57/126



Масштаб 1:3000

Условные обозначения:

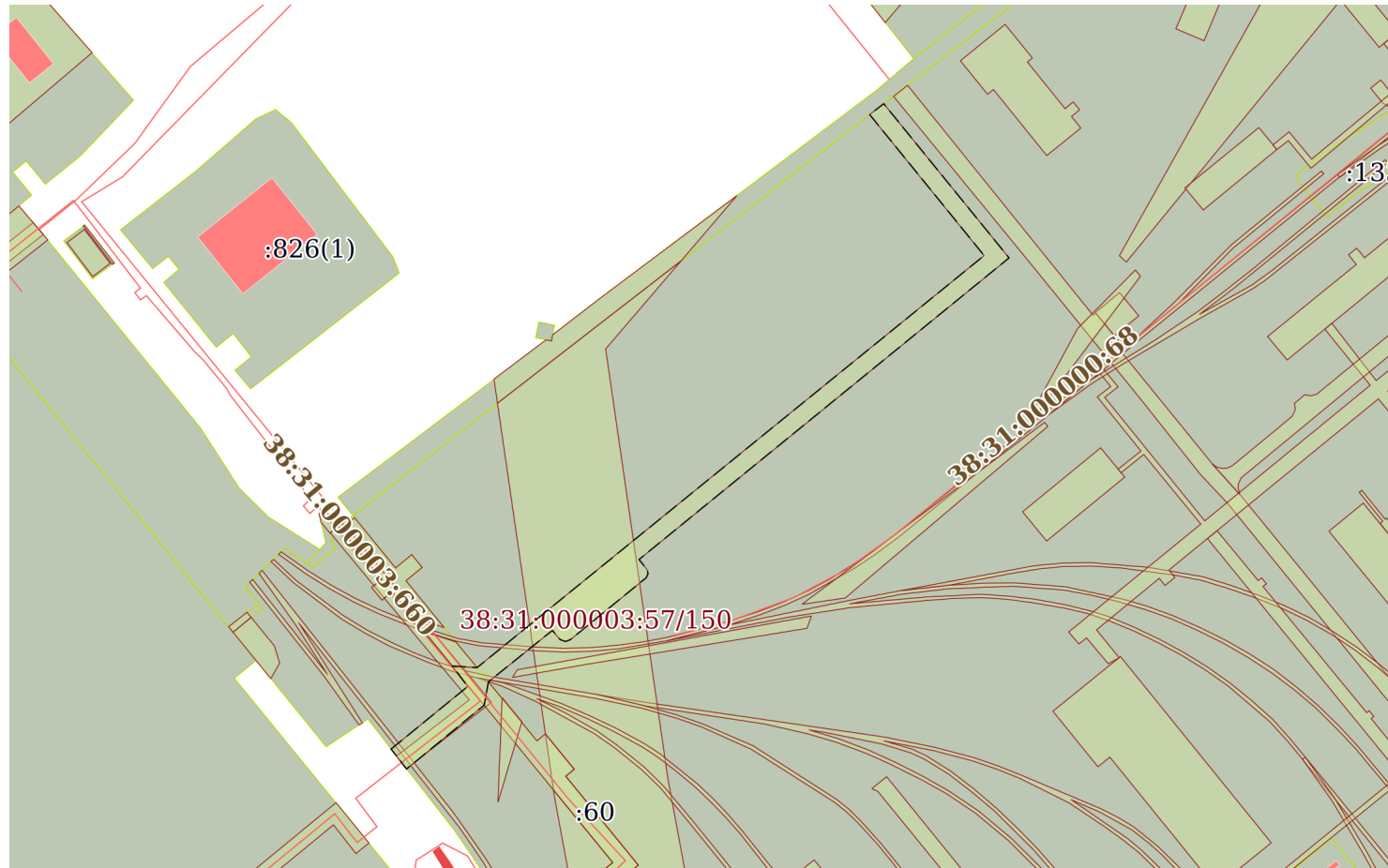
полное наименование должности	подпись	инициалы, фамилия
-------------------------------	---------	-------------------

М.П.

Земельный участок			
вид объекта недвижимости			
Лист № 115 раздела 4	Всего листов раздела 4: 133	Всего разделов: 7	Всего листов выписки: 338
08.09.2022г. № КУВИ-001/2022-153188352			
Кадастровый номер:		38:31:000003:57	

План (чертеж, схема) части земельного участка

Учетный номер части: 38:31:000003:57/127



Масштаб 1:3000

Условные обозначения:

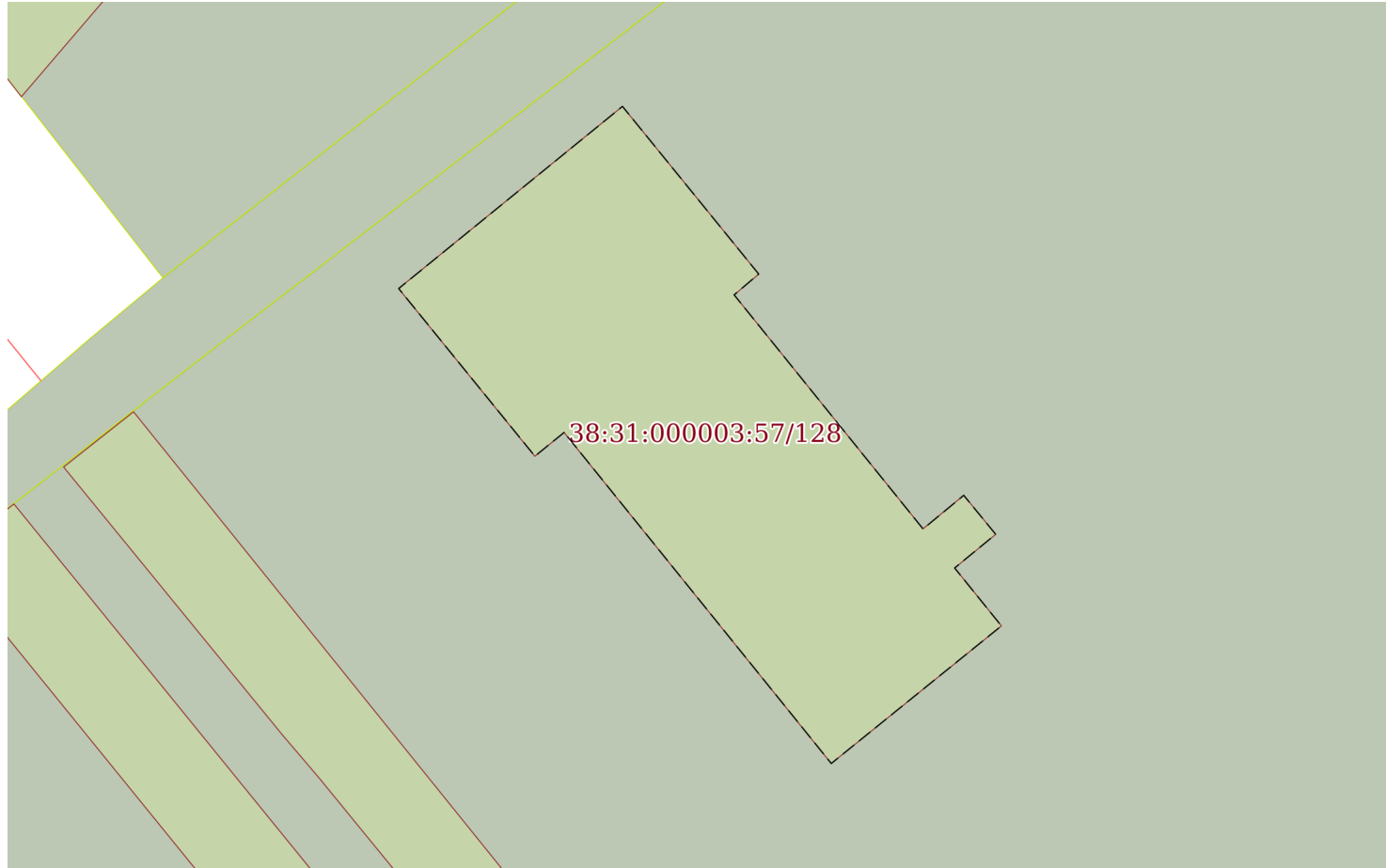
полное наименование должности	подпись	инициалы, фамилия
-------------------------------	---------	-------------------

М.П.

Земельный участок			
вид объекта недвижимости			
Лист № 116 раздела 4	Всего листов раздела 4: 133	Всего разделов: 7	Всего листов выписки: 338
08.09.2022г. № КУВИ-001/2022-153188352			
Кадастровый номер:		38:31:000003:57	

План (чертеж, схема) части земельного участка

Учетный номер части: 38:31:000003:57/128



Масштаб 1:600

Условные обозначения:

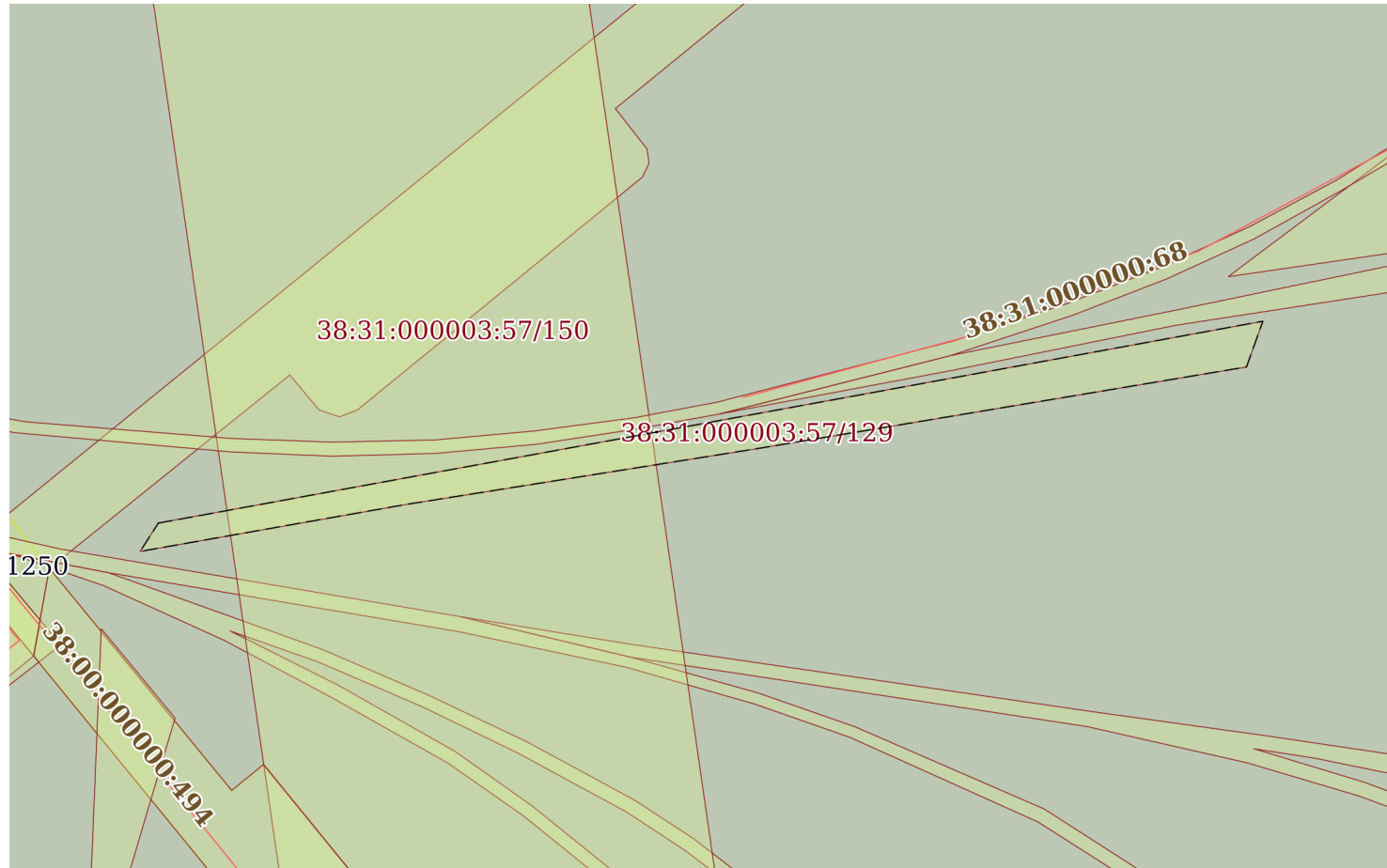
полное наименование должности	подпись	инициалы, фамилия
-------------------------------	---------	-------------------

М.П.

Земельный участок			
вид объекта недвижимости			
Лист № 117 раздела 4	Всего листов раздела 4: 133	Всего разделов: 7	Всего листов выписки: 338
08.09.2022г. № КУВИ-001/2022-153188352			
Кадастровый номер:		38:31:000003:57	

План (чертеж, схема) части земельного участка

Учетный номер части: 38:31:000003:57/129



Масштаб 1:800

Условные обозначения:

полное наименование должности	подпись	инициалы, фамилия
-------------------------------	---------	-------------------

М.П.

Земельный участок			
вид объекта недвижимости			
Лист № 118 раздела 4	Всего листов раздела 4: 133	Всего разделов: 7	Всего листов выписки: 338
08.09.2022г. № КУВИ-001/2022-153188352			
Кадастровый номер:		38:31:000003:57	

План (чертеж, схема) части земельного участка

Учетный номер части: 38:31:000003:57/130



Масштаб 1:700

Условные обозначения:

полное наименование должности	подпись	инициалы, фамилия
-------------------------------	---------	-------------------

М.П.

Земельный участок			
вид объекта недвижимости			
Лист № 119 раздела 4	Всего листов раздела 4: 133	Всего разделов: 7	Всего листов выписки: 338
08.09.2022г. № КУВИ-001/2022-153188352			
Кадастровый номер:		38:31:000003:57	

План (чертеж, схема) части земельного участка

Учетный номер части: 38:31:000003:57/131



Масштаб 1:600

Условные обозначения:

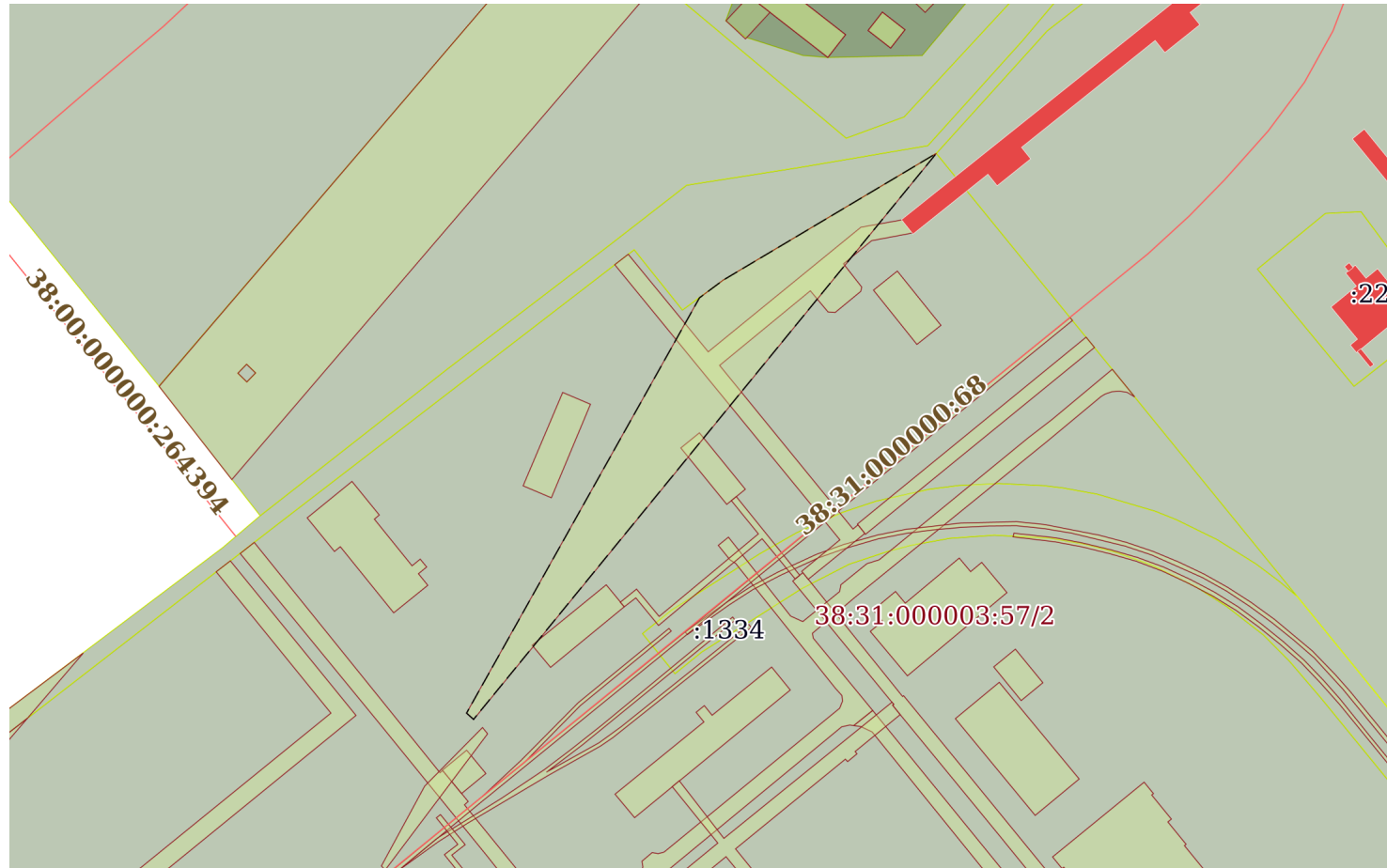
полное наименование должности	подпись	инициалы, фамилия
-------------------------------	---------	-------------------

М.П.

Земельный участок			
вид объекта недвижимости			
Лист № 120 раздела 4	Всего листов раздела 4: 133	Всего разделов: 7	Всего листов выписки: 338
08.09.2022г. № КУВИ-001/2022-153188352			
Кадастровый номер:		38:31:000003:57	

План (чертеж, схема) части земельного участка

Учетный номер части: 38:31:000003:57/132



Масштаб 1:3000

Условные обозначения:

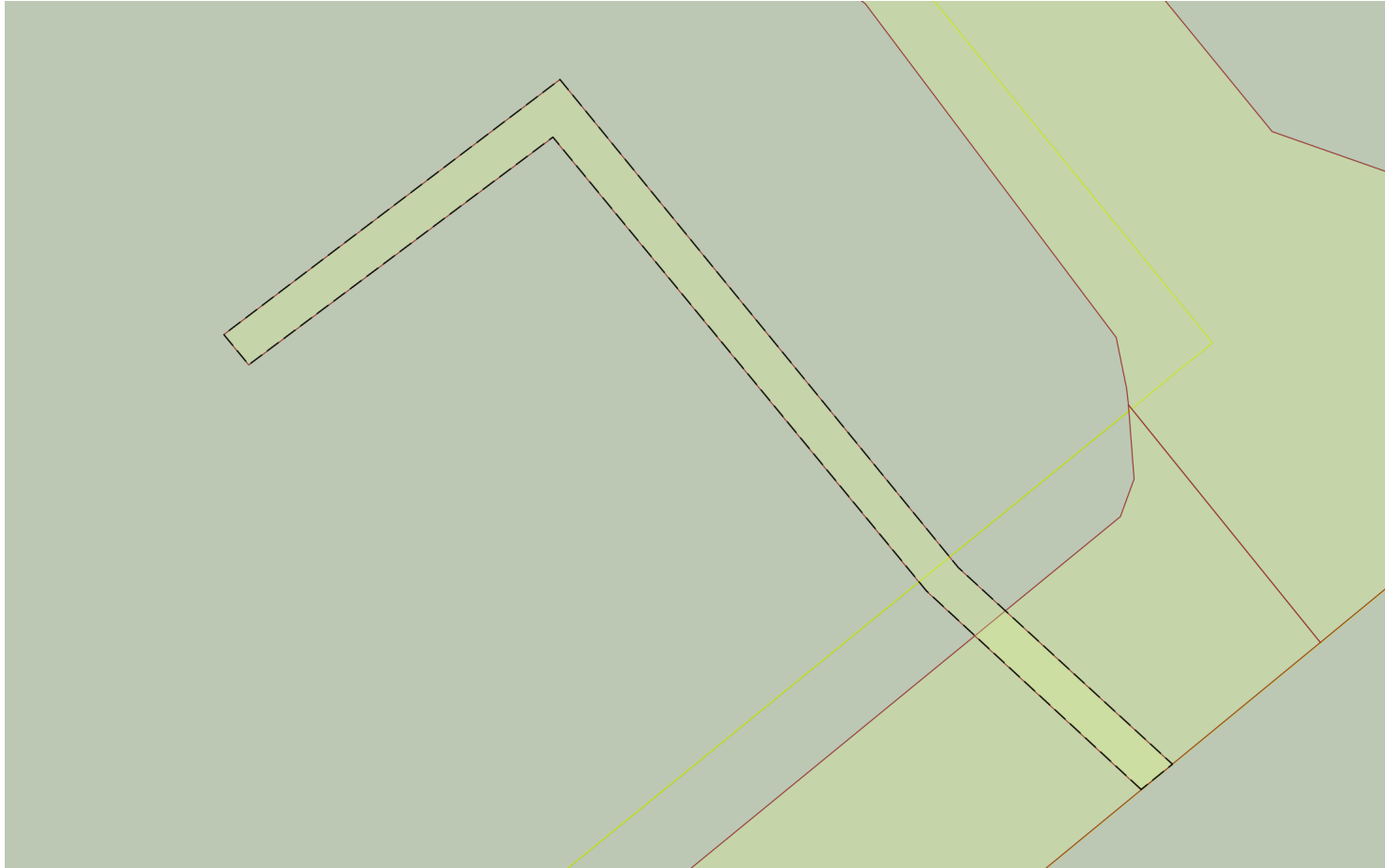
полное наименование должности	подпись	инициалы, фамилия
-------------------------------	---------	-------------------

М.П.

Земельный участок			
вид объекта недвижимости			
Лист № 121 раздела 4	Всего листов раздела 4: 133	Всего разделов: 7	Всего листов выписки: 338
08.09.2022г. № КУВИ-001/2022-153188352			
Кадастровый номер:		38:31:000003:57	

План (чертеж, схема) части земельного участка

Учетный номер части: 38:31:000003:57/133



Масштаб 1:200

Условные обозначения:

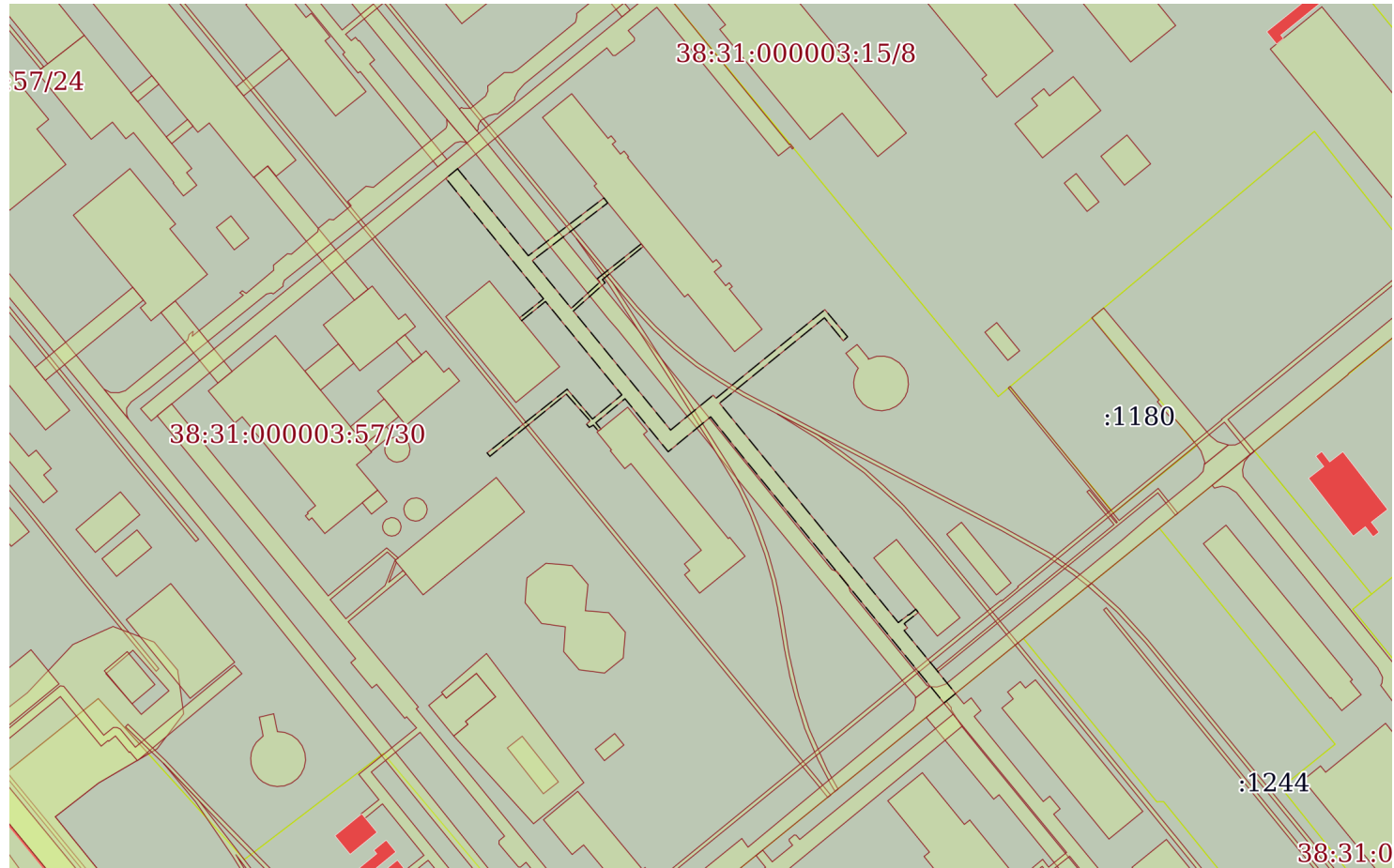
полное наименование должности	подпись	инициалы, фамилия
-------------------------------	---------	-------------------

М.П.

Земельный участок			
вид объекта недвижимости			
Лист № 122 раздела 4	Всего листов раздела 4: 133	Всего разделов: 7	Всего листов выписки: 338
08.09.2022г. № КУВИ-001/2022-153188352			
Кадастровый номер:		38:31:000003:57	

План (чертеж, схема) части земельного участка

Учетный номер части: 38:31:000003:57/134



Масштаб 1:3000

Условные обозначения:

полное наименование должности	подпись	инициалы, фамилия
-------------------------------	---------	-------------------

М.П.

Земельный участок			
вид объекта недвижимости			
Лист № 123 раздела 4	Всего листов раздела 4: 133	Всего разделов: 7	Всего листов выписки: 338
08.09.2022г. № КУВИ-001/2022-153188352			
Кадастровый номер:		38:31:000003:57	

План (чертеж, схема) части земельного участка

Учетный номер части: 38:31:000003:57/135



Масштаб 1:2000

Условные обозначения:

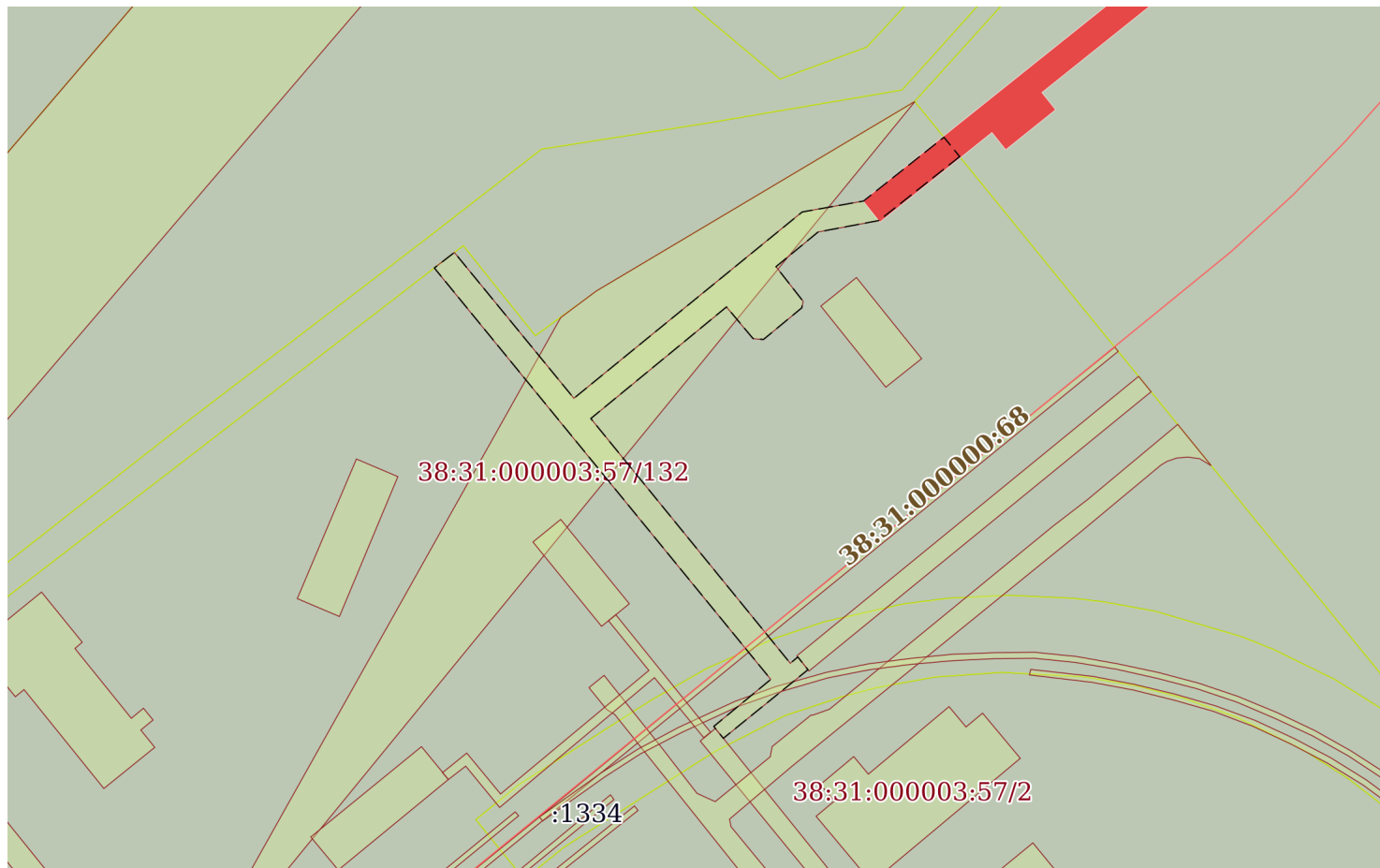
полное наименование должности	подпись	инициалы, фамилия
-------------------------------	---------	-------------------

М.П.

Земельный участок			
вид объекта недвижимости			
Лист № 124 раздела 4	Всего листов раздела 4: 133	Всего разделов: 7	Всего листов выписки: 338
08.09.2022г. № КУВИ-001/2022-153188352			
Кадастровый номер:		38:31:000003:57	

План (чертеж, схема) части земельного участка

Учетный номер части: 38:31:000003:57/136



Масштаб 1:2000

Условные обозначения:

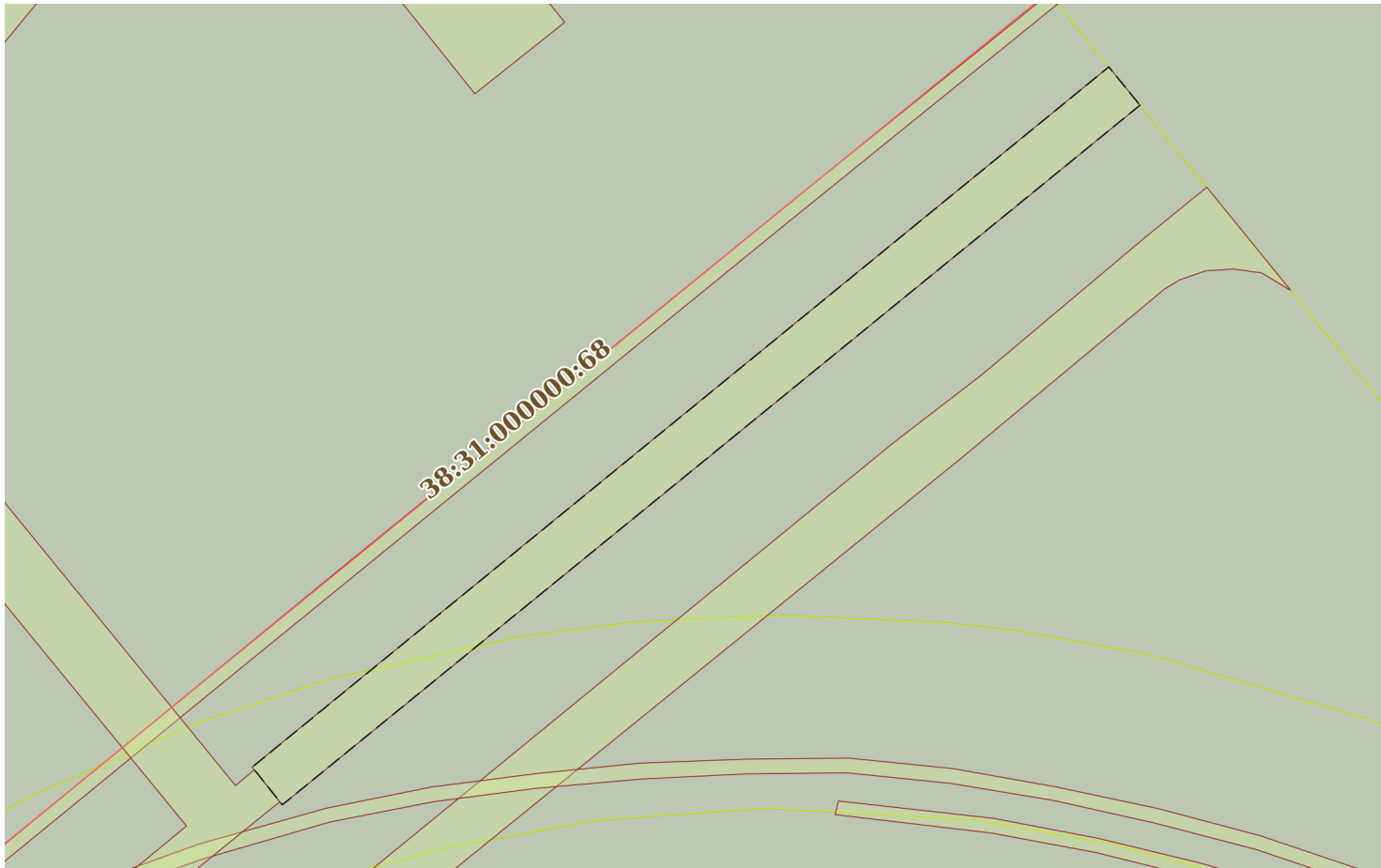
полное наименование должности	подпись	инициалы, фамилия
-------------------------------	---------	-------------------

М.П.

Земельный участок			
вид объекта недвижимости			
Лист № 125 раздела 4	Всего листов раздела 4: 133	Всего разделов: 7	Всего листов выписки: 338
08.09.2022г. № КУВИ-001/2022-153188352			
Кадастровый номер:		38:31:000003:57	

План (чертеж, схема) части земельного участка

Учетный номер части: 38:31:000003:57/137



Масштаб 1:800

Условные обозначения:

полное наименование должности	подпись	инициалы, фамилия
-------------------------------	---------	-------------------

М.П.

Земельный участок			
вид объекта недвижимости			
Лист № 126 раздела 4	Всего листов раздела 4: 133	Всего разделов: 7	Всего листов выписки: 338
08.09.2022г. № КУВИ-001/2022-153188352			
Кадастровый номер:		38:31:000003:57	

План (чертеж, схема) части земельного участка

Учетный номер части: 38:31:000003:57/138



Масштаб 1:500

Условные обозначения:

полное наименование должности	подпись	инициалы, фамилия
-------------------------------	---------	-------------------

М.П.

Земельный участок			
вид объекта недвижимости			
Лист № 127 раздела 4	Всего листов раздела 4: 133	Всего разделов: 7	Всего листов выписки: 338
08.09.2022г. № КУВИ-001/2022-153188352			
Кадастровый номер:		38:31:000003:57	

План (чертеж, схема) части земельного участка

Учетный номер части: 38:31:000003:57/139



Масштаб 1:200

Условные обозначения:

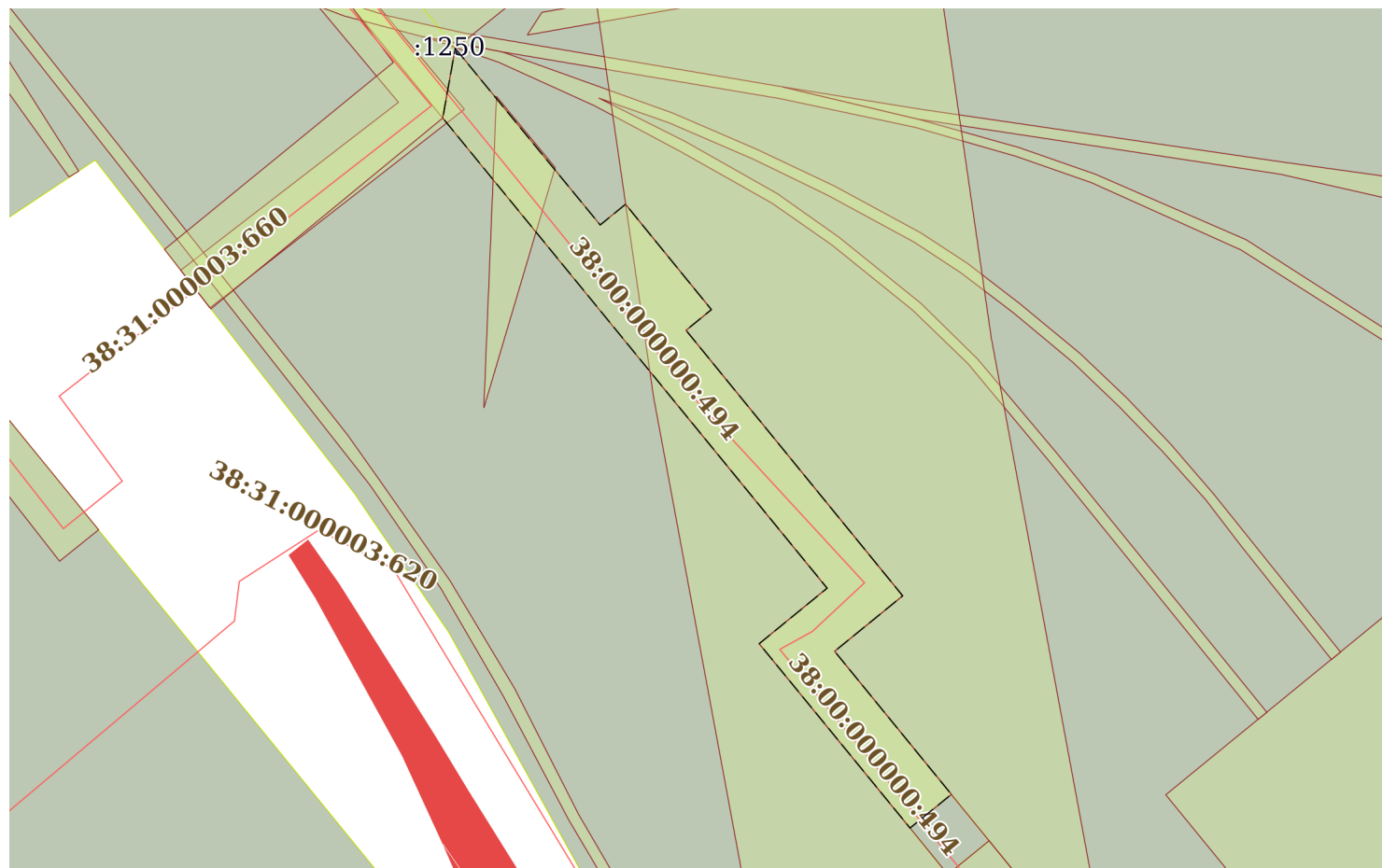
полное наименование должности	подпись	инициалы, фамилия
-------------------------------	---------	-------------------

М.П.

Земельный участок			
вид объекта недвижимости			
Лист № 128 раздела 4	Всего листов раздела 4: 133	Всего разделов: 7	Всего листов выписки: 338
08.09.2022г. № КУВИ-001/2022-153188352			
Кадастровый номер:		38:31:000003:57	

План (чертеж, схема) части земельного участка

Учетный номер части: 38:31:000003:57/140



Масштаб 1:1000

Условные обозначения:

полное наименование должности	подпись	инициалы, фамилия
-------------------------------	---------	-------------------

М.П.

Земельный участок			
вид объекта недвижимости			
Лист № 129 раздела 4	Всего листов раздела 4: 133	Всего разделов: 7	Всего листов выписки: 338
08.09.2022г. № КУВИ-001/2022-153188352			
Кадастровый номер:		38:31:000003:57	

План (чертеж, схема) части земельного участка

Учетный номер части: 38:31:000003:57/142



Масштаб 1:400

Условные обозначения:

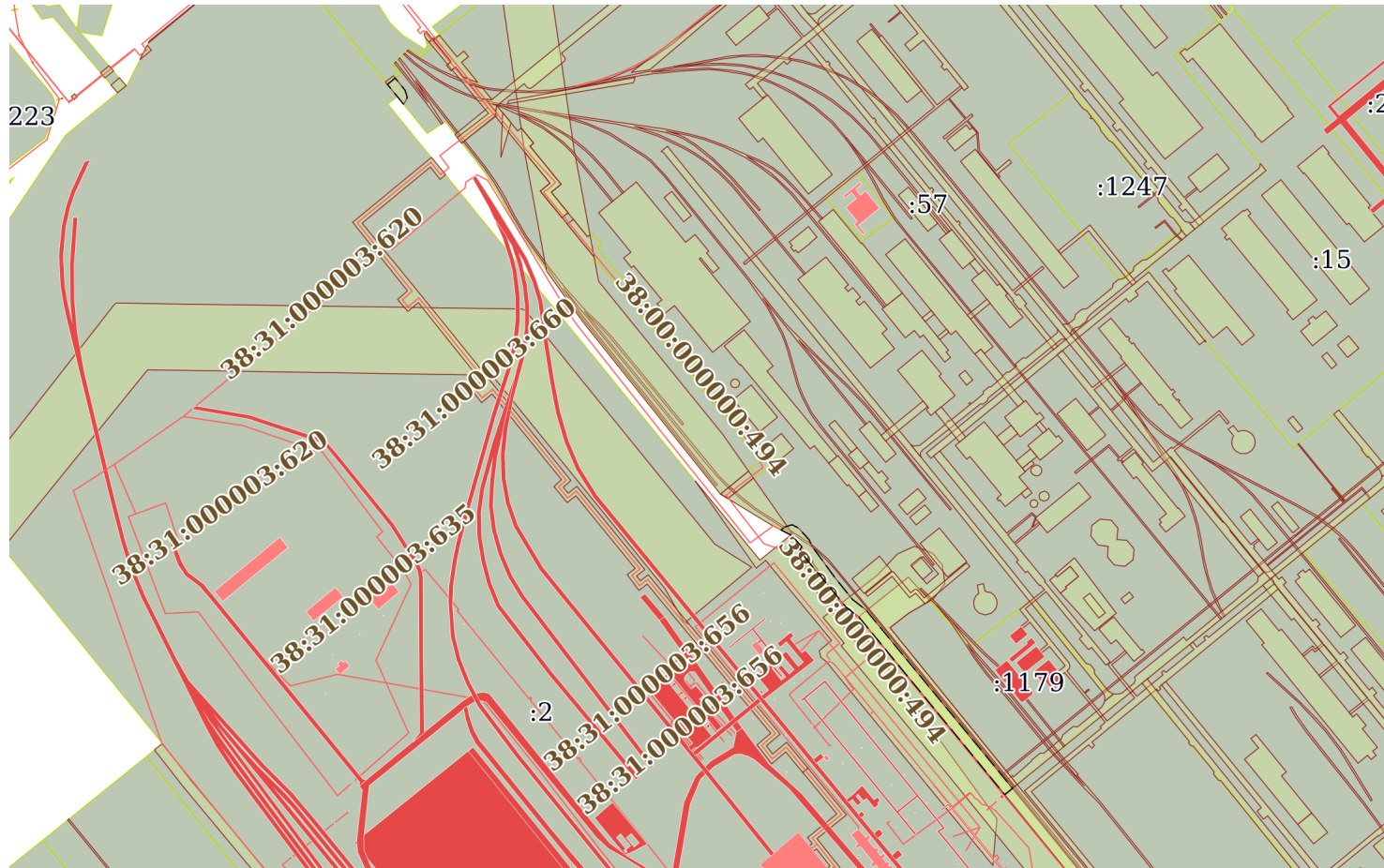
полное наименование должности	подпись	инициалы, фамилия
-------------------------------	---------	-------------------

М.П.

Земельный участок			
вид объекта недвижимости			
Лист № 130 раздела 4	Всего листов раздела 4: 133	Всего разделов: 7	Всего листов выписки: 338
08.09.2022г. № КУВИ-001/2022-153188352			
Кадастровый номер:		38:31:000003:57	

План (чертеж, схема) части земельного участка

Учетный номер части: 38:31:000003:57/149



Масштаб 1:7000

Условные обозначения:

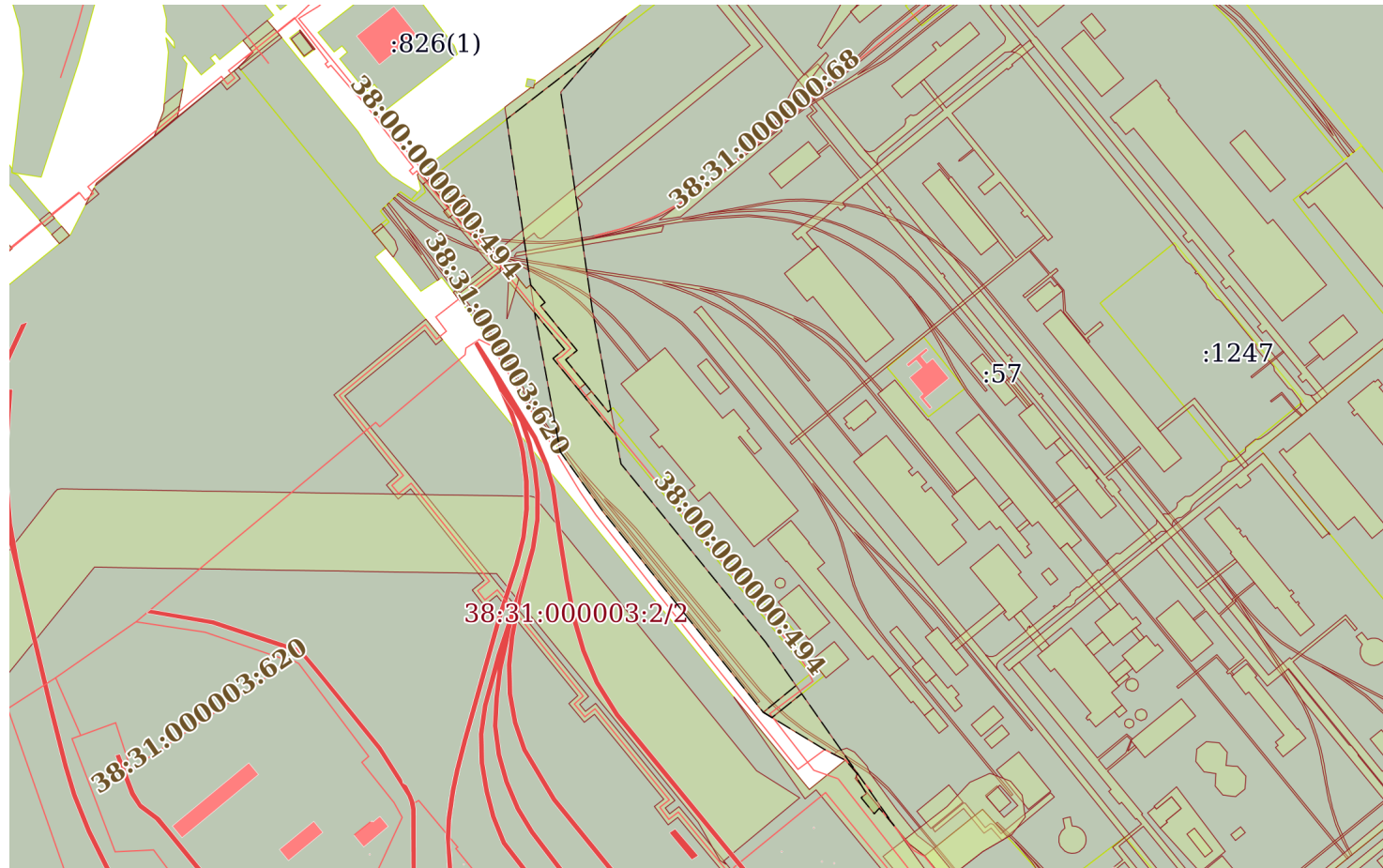
полное наименование должности	подпись	инициалы, фамилия
-------------------------------	---------	-------------------

М.П.

Земельный участок			
вид объекта недвижимости			
Лист № 131 раздела 4	Всего листов раздела 4: 133	Всего разделов: 7	Всего листов выписки: 338
08.09.2022г. № КУВИ-001/2022-153188352			
Кадастровый номер:		38:31:000003:57	

План (чертеж, схема) части земельного участка

Учетный номер части: 38:31:000003:57/150



Масштаб 1:6000

Условные обозначения:

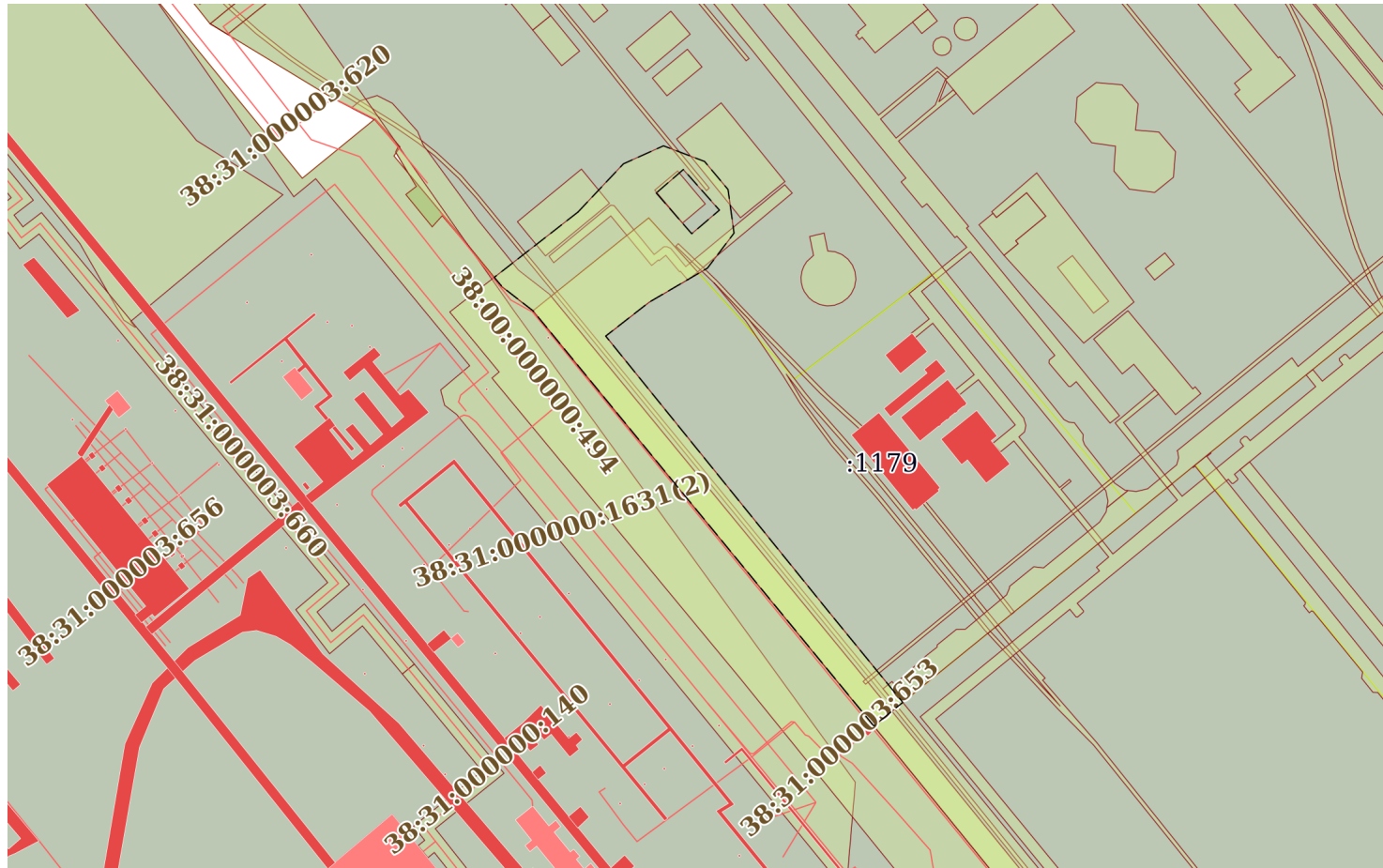
полное наименование должности	подпись	инициалы, фамилия
-------------------------------	---------	-------------------

М.П.

Земельный участок			
вид объекта недвижимости			
Лист № 132 раздела 4	Всего листов раздела 4: 133	Всего разделов: 7	Всего листов выписки: 338
08.09.2022г. № КУВИ-001/2022-153188352			
Кадастровый номер:		38:31:000003:57	

План (чертеж, схема) части земельного участка

Учетный номер части: 38:31:000003:57/151



Масштаб 1:3000

Условные обозначения:

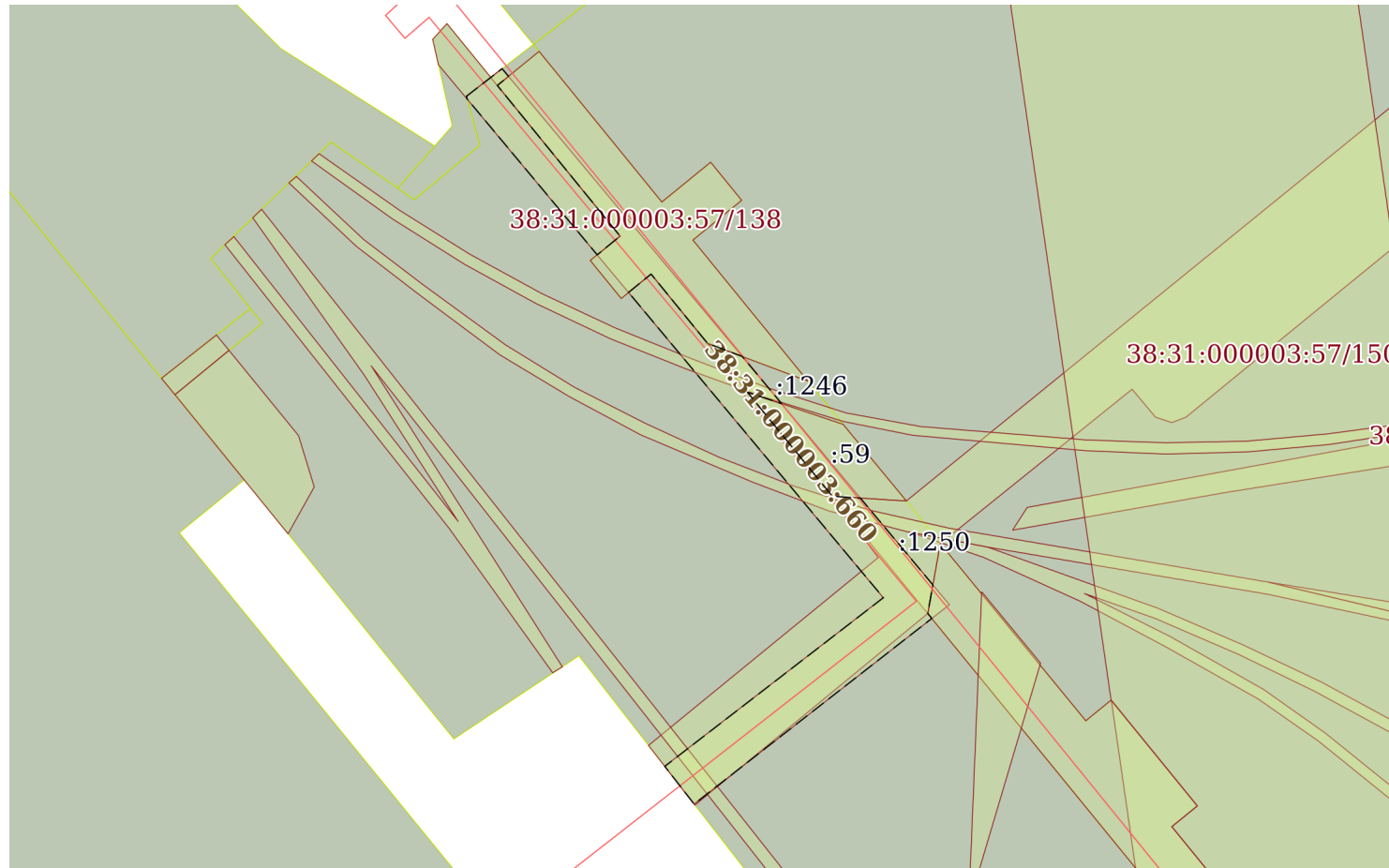
полное наименование должности	подпись	инициалы, фамилия
-------------------------------	---------	-------------------

М.П.

Земельный участок			
вид объекта недвижимости			
Лист № 133 раздела 4	Всего листов раздела 4: 133	Всего разделов: 7	Всего листов выписки: 338
08.09.2022г. № КУВИ-001/2022-153188352			
Кадастровый номер:		38:31:000003:57	

План (чертеж, схема) части земельного участка

Учетный номер части: 38:31:000003:57/152



Масштаб 1:1000

Условные обозначения:

полное наименование должности	подпись	инициалы, фамилия
-------------------------------	---------	-------------------

М.П.

Выписка из Единого государственного реестра недвижимости об объекте недвижимости
Сведения о частях земельного участка

Земельный участок			
вид объекта недвижимости			
Лист № 1 раздела 4.1	Всего листов раздела 4.1: 9	Всего разделов: 7	Всего листов выписки: 338
08.09.2022г. № КУВИ-001/2022-153188352			
Кадастровый номер:		38:31:000003:57	

Учетный номер части	Площадь, м2	Содержание ограничения в использовании или ограничения права на объект недвижимости или обременения объекта недвижимости
1	2	3
38:31:000003:57/1	388.29	вид ограничения (обременения): прочие ограничения прав и обременения объекта недвижимости; Срок действия: не установлен; Содержание ограничения (обременения): Занята корпусом ПМ-1е
38:31:000003:57/2	1389.81	вид ограничения (обременения): прочие ограничения прав и обременения объекта недвижимости; Срок действия: не установлен; Содержание ограничения (обременения): Занята корпусом ПН-4 производство пеноплена и изделий из пластмасс
38:31:000003:57/3	1306.45	вид ограничения (обременения): прочие ограничения прав и обременения объекта недвижимости; Срок действия: не установлен; Содержание ограничения (обременения): Занята корпусом 0805
38:31:000003:57/4	9589.55	вид ограничения (обременения): прочие ограничения прав и обременения объекта недвижимости; Срок действия: не установлен; Содержание ограничения (обременения): Занята корпусом 0806
38:31:000003:57/5	715.98	вид ограничения (обременения): прочие ограничения прав и обременения объекта недвижимости; Срок действия: не установлен; Содержание ограничения (обременения): Занята корпусом 0810
38:31:000003:57/6	891.8	вид ограничения (обременения): прочие ограничения прав и обременения объекта недвижимости; Срок действия: не установлен; Содержание ограничения (обременения): Занята корпусом 0802 Административно-бытовым
38:31:000003:57/7	562.17	вид ограничения (обременения): прочие ограничения прав и обременения объекта недвижимости; Срок действия: не установлен; Содержание ограничения (обременения): Занята корпусом 4311А Складом военизированной охраны
38:31:000003:57/8	498.16	вид ограничения (обременения): прочие ограничения прав и обременения объекта недвижимости; Срок действия: не установлен; Содержание ограничения (обременения): Занята корпусом 5024
38:31:000003:57/9	1125.89	вид ограничения (обременения): прочие ограничения прав и обременения объекта недвижимости; Срок действия: не установлен; Содержание ограничения (обременения): Занята корпусом 0702
38:31:000003:57/11	1501.5	вид ограничения (обременения): прочие ограничения прав и обременения объекта недвижимости; Срок действия: не установлен; Содержание ограничения (обременения): Занята корпусом ПХ-1 Получение трихлорэтилена
38:31:000003:57/12	3097.84	вид ограничения (обременения): прочие ограничения прав и обременения объекта недвижимости; Срок действия: не установлен; Содержание ограничения (обременения): Занята опытно-промышленной установкой производства тетрахлорэтана ПМ-1а
38:31:000003:57/13	2230.76	вид ограничения (обременения): прочие ограничения прав и обременения объекта недвижимости; Срок действия: не установлен; Содержание ограничения (обременения): Занята корпусом ПА-5
38:31:000003:57/14	478.35	вид ограничения (обременения): прочие ограничения прав и обременения объекта недвижимости; Срок действия: не установлен; Содержание ограничения (обременения): Занята газгольдером стальным мокрым
38:31:000003:57/17	699.93	вид ограничения (обременения): прочие ограничения прав и обременения объекта недвижимости; Срок действия: не установлен; Содержание ограничения (обременения): Занята корпусом ПМХ-6
38:31:000003:57/18	3347.45	вид ограничения (обременения): прочие ограничения прав и обременения объекта недвижимости; Срок действия: не установлен; Содержание ограничения (обременения): Занята корпусом 1606 Производство холода

полное наименование должности	подпись	инициалы, фамилия
-------------------------------	---------	-------------------

М.П.

Земельный участок			
вид объекта недвижимости			
Лист № 2 раздела 4.1	Всего листов раздела 4.1: 9	Всего разделов: 7	Всего листов выписки: 338
08.09.2022г. № КУВИ-001/2022-153188352			
Кадастровый номер:		38:31:000003:57	
38:31:000003:57/19	596.14	вид ограничения (обременения): прочие ограничения прав и обременения объекта недвижимости; Срок действия: не установлен; Содержание ограничения (обременения): Занята корпусом ПА-4	
38:31:000003:57/20	597.52	вид ограничения (обременения): прочие ограничения прав и обременения объекта недвижимости; Срок действия: не установлен; Содержание ограничения (обременения): Занята корпусом ПА-2	
38:31:000003:57/21	1054.52	вид ограничения (обременения): прочие ограничения прав и обременения объекта недвижимости; Срок действия: не установлен; Содержание ограничения (обременения): Занята корпусом ПА-1	
38:31:000003:57/22	3205.99	вид ограничения (обременения): прочие ограничения прав и обременения объекта недвижимости; Срок действия: не установлен; Содержание ограничения (обременения): Занята корпусом ПК8-9	
38:31:000003:57/23	1386.91	вид ограничения (обременения): прочие ограничения прав и обременения объекта недвижимости; Срок действия: не установлен; Содержание ограничения (обременения): Занята корпусом ПК-12	
38:31:000003:57/24	4026.14	вид ограничения (обременения): прочие ограничения прав и обременения объекта недвижимости; Срок действия: не установлен; Содержание ограничения (обременения): Занята корпусом ПК-4 Складом углеродистых материалов	
38:31:000003:57/25	1697.63	вид ограничения (обременения): прочие ограничения прав и обременения объекта недвижимости; Срок действия: не установлен; Содержание ограничения (обременения): Занята корпусом ПК-5 Отделением дробления сушки кокса шихты	
38:31:000003:57/26	348.01	вид ограничения (обременения): прочие ограничения прав и обременения объекта недвижимости; Срок действия: не установлен; Содержание ограничения (обременения): Занята зданием заводууправления ПК-13 3-5	
38:31:000003:57/27	9719.79	вид ограничения (обременения): прочие ограничения прав и обременения объекта недвижимости; Срок действия: не установлен; Содержание ограничения (обременения): Занята корпусом ПК-15	
38:31:000003:57/28	96.45	вид ограничения (обременения): прочие ограничения прав и обременения объекта недвижимости; Срок действия: не установлен; Содержание ограничения (обременения): Занята корпусом 3707 эл.подстанцией ТП-9	
38:31:000003:57/30	2620.68	вид ограничения (обременения): прочие ограничения прав и обременения объекта недвижимости; Срок действия: не установлен; Содержание ограничения (обременения): Занята корпусом ПК4-6 с бытовыми помещениями и печным отделением	
38:31:000003:57/31	694.65	вид ограничения (обременения): прочие ограничения прав и обременения объекта недвижимости; Срок действия: не установлен; Содержание ограничения (обременения): Занята корпусом Пк-7 6-этажным	
38:31:000003:57/32	531.68	вид ограничения (обременения): прочие ограничения прав и обременения объекта недвижимости; Срок действия: не установлен; Содержание ограничения (обременения): Занята корпусом ПК-7 6-этажным	
38:31:000003:57/33	481.84	вид ограничения (обременения): прочие ограничения прав и обременения объекта недвижимости; Срок действия: не установлен; Содержание ограничения (обременения): Занята газгольдером	
38:31:000003:57/34	558.96	вид ограничения (обременения): прочие ограничения прав и обременения объекта недвижимости; Срок действия: не установлен; Содержание ограничения (обременения): Занята зданием приемных бункеров корпусом ПК-1а	
38:31:000003:57/35	502.63	вид ограничения (обременения): прочие ограничения прав и обременения объекта недвижимости; Срок действия: не установлен; Содержание ограничения (обременения): Занята зданием закрытого склада сырья и подготовки шихты	
38:31:000003:57/36	262.39	вид ограничения (обременения): прочие ограничения прав и обременения объекта недвижимости; Срок действия: не установлен; Содержание ограничения (обременения): Занята зданием известково-обжигательных печей ПК-2	
38:31:000003:57/37	308.91	вид ограничения (обременения): прочие ограничения прав и обременения объекта недвижимости; Срок действия: не установлен; Содержание ограничения (обременения): Занята зданием известково-обжигательных печей ПК-2	

полное наименование должности	подпись	инициалы, фамилия
-------------------------------	---------	-------------------

М.П.

Земельный участок			
вид объекта недвижимости			
Лист № 3 раздела 4.1	Всего листов раздела 4.1: 9	Всего разделов: 7	Всего листов выписки: 338
08.09.2022г. № КУВИ-001/2022-153188352			
Кадастровый номер:		38:31:000003:57	
38:31:000003:57/38	207.07	вид ограничения (обременения): прочие ограничения прав и обременения объекта недвижимости; Срок действия: не установлен; Содержание ограничения (обременения): Занята зданием дробления и сортировки извести	
38:31:000003:57/44	725.83	вид ограничения (обременения): прочие ограничения прав и обременения объекта недвижимости; Срок действия: не установлен; Содержание ограничения (обременения): Занята корпусом 1608 ремонтно-механическим	
38:31:000003:57/45	318.81	вид ограничения (обременения): прочие ограничения прав и обременения объекта недвижимости; Срок действия: не установлен; Содержание ограничения (обременения): Занята корпусом 5045 трансформаторной подстанции производства ЭХГ	
38:31:000003:57/46	348.91	вид ограничения (обременения): прочие ограничения прав и обременения объекта недвижимости; Срок действия: не установлен; Содержание ограничения (обременения): Занята трансформаторно-масляным хозяйством к.3605	
38:31:000003:57/47	486.47	вид ограничения (обременения): прочие ограничения прав и обременения объекта недвижимости; Срок действия: не установлен; Содержание ограничения (обременения): Занята насосной станцией для перекачки конденсата	
38:31:000003:57/48	91.61	вид ограничения (обременения): прочие ограничения прав и обременения объекта недвижимости; Срок действия: не установлен; Содержание ограничения (обременения): Занята дымовой трубой	
38:31:000003:57/49	1144.8	вид ограничения (обременения): прочие ограничения прав и обременения объекта недвижимости; Срок действия: не установлен; Содержание ограничения (обременения): Занята корпусом 2706	
38:31:000003:57/50	1232.89	вид ограничения (обременения): прочие ограничения прав и обременения объекта недвижимости; Срок действия: не установлен; Содержание ограничения (обременения): Занята корпусом 2705	
38:31:000003:57/51	1110.81	вид ограничения (обременения): прочие ограничения прав и обременения объекта недвижимости; Срок действия: не установлен; Содержание ограничения (обременения): Занята градирней деревянной 2-х секционной	
38:31:000003:57/52	1064.04	вид ограничения (обременения): прочие ограничения прав и обременения объекта недвижимости; Срок действия: не установлен; Содержание ограничения (обременения): Занята насосной горячей воды	
38:31:000003:57/53	348.53	вид ограничения (обременения): прочие ограничения прав и обременения объекта недвижимости; Срок действия: не установлен; Содержание ограничения (обременения): Занята корпусом 1606а	
38:31:000003:57/54	99.86	вид ограничения (обременения): прочие ограничения прав и обременения объекта недвижимости; Срок действия: не установлен; Содержание ограничения (обременения): Занята галереей между цехами ПА-1 и ПА-2	
38:31:000003:57/55	196.19	вид ограничения (обременения): прочие ограничения прав и обременения объекта недвижимости; Срок действия: не установлен; Содержание ограничения (обременения): Занята галереей между корпусами ПА-2 и ПА-4	
38:31:000003:57/56	125.18	вид ограничения (обременения): прочие ограничения прав и обременения объекта недвижимости; Срок действия: не установлен; Содержание ограничения (обременения): Занята галереей между ПА-2 и ПА-1	
38:31:000003:57/57	55	вид ограничения (обременения): прочие ограничения прав и обременения объекта недвижимости; Срок действия: не установлен; Содержание ограничения (обременения): Занята галереей между цехами ПА-8 и ПА-12	
38:31:000003:57/58	42.84	вид ограничения (обременения): прочие ограничения прав и обременения объекта недвижимости; Срок действия: не установлен; Содержание ограничения (обременения): Занята галереей между цехами ПА-8 и ПА-12	
38:31:000003:57/59	505.98	вид ограничения (обременения): прочие ограничения прав и обременения объекта недвижимости; Срок действия: не установлен; Содержание ограничения (обременения): Занята галереей между ПК 7-8 технологической	
38:31:000003:57/60	52.79	вид ограничения (обременения): прочие ограничения прав и обременения объекта недвижимости; Срок действия: не установлен; Содержание ограничения (обременения): Занята галереей между 1 и 2 блоками корпуса ПК-7	

полное наименование должности	подпись	инициалы, фамилия
-------------------------------	---------	-------------------

М.П.

Земельный участок			
вид объекта недвижимости			
Лист № 4 раздела 4.1	Всего листов раздела 4.1: 9	Всего разделов: 7	Всего листов выписки: 338
08.09.2022г. № КУВИ-001/2022-153188352			
Кадастровый номер:		38:31:000003:57	
38:31:000003:57/61	383.23	вид ограничения (обременения): прочие ограничения прав и обременения объекта недвижимости; Срок действия: не установлен; Содержание ограничения (обременения): Занята галереей между корпусами Пк-3 и ПК-5	
38:31:000003:57/62	52.95	вид ограничения (обременения): прочие ограничения прав и обременения объекта недвижимости; Срок действия: не установлен; Содержание ограничения (обременения): Занята подстанцией 68а	
38:31:000003:57/63	6411.17	вид ограничения (обременения): прочие ограничения прав и обременения объекта недвижимости; Срок действия: не установлен; Содержание ограничения (обременения): Занята автодорогой № 6 от дороги А до дороги 1	
38:31:000003:57/64	257.4	вид ограничения (обременения): прочие ограничения прав и обременения объекта недвижимости; Срок действия: не установлен; Содержание ограничения (обременения): Занята эстакадой	
38:31:000003:57/65	567.71	вид ограничения (обременения): прочие ограничения прав и обременения объекта недвижимости; Срок действия: не установлен; Содержание ограничения (обременения): Занята автодорогой № 5 от дороги А до дороги Л	
38:31:000003:57/66	2628.04	вид ограничения (обременения): прочие ограничения прав и обременения объекта недвижимости; Срок действия: не установлен; Содержание ограничения (обременения): Занята автодорогой № 5 от дороги А до дороги Л	
38:31:000003:57/67	4336.59	вид ограничения (обременения): прочие ограничения прав и обременения объекта недвижимости; Срок действия: не установлен; Содержание ограничения (обременения): Занята автодорогой № 7 от дороги А до дороги Л	
38:31:000003:57/68	2951.24	вид ограничения (обременения): прочие ограничения прав и обременения объекта недвижимости; Срок действия: не установлен; Содержание ограничения (обременения): Занята эстакадой	
38:31:000003:57/69	1316.6	вид ограничения (обременения): прочие ограничения прав и обременения объекта недвижимости; Срок действия: не установлен; Содержание ограничения (обременения): Занята автодорогой И от дороги № 4 до дороги № 7	
38:31:000003:57/70	2727.84	вид ограничения (обременения): прочие ограничения прав и обременения объекта недвижимости; Срок действия: не установлен; Содержание ограничения (обременения): Занята автодорогой Л от ЛВЖ до дороги № 6Л	
38:31:000003:57/71	304.08	вид ограничения (обременения): прочие ограничения прав и обременения объекта недвижимости; Срок действия: не установлен; Содержание ограничения (обременения): Занята галереей надземной наклонной	
38:31:000003:57/72	518.39	вид ограничения (обременения): прочие ограничения прав и обременения объекта недвижимости; Срок действия: не установлен; Содержание ограничения (обременения): Занята ж/д путем № 17 пл.Химпром к ПН 1301 1302	
38:31:000003:57/73	456	вид ограничения (обременения): прочие ограничения прав и обременения объекта недвижимости; Срок действия: не установлен; Содержание ограничения (обременения): Занята ж/д путем № 24 24а (ПК)	
38:31:000003:57/74	1788.03	вид ограничения (обременения): прочие ограничения прав и обременения объекта недвижимости; Срок действия: не установлен; Содержание ограничения (обременения): Занята ж/д путем № 3 8 14 (ПК-3)	
38:31:000003:57/75	1362.34	вид ограничения (обременения): прочие ограничения прав и обременения объекта недвижимости; Срок действия: не установлен; Содержание ограничения (обременения): Занята ж/д путем № 28 28а 29 30 (ПК-6 ПК-12)	
38:31:000003:57/76	1157.76	вид ограничения (обременения): прочие ограничения прав и обременения объекта недвижимости; Срок действия: не установлен; Содержание ограничения (обременения): Занята ж/д путем 32-31 эл.химзавода	
38:31:000003:57/77	412	вид ограничения (обременения): прочие ограничения прав и обременения объекта недвижимости; Срок действия: не установлен; Содержание ограничения (обременения): Занята ж/д путем № 33 электрохимзавода	
38:31:000003:57/78	198.99	вид ограничения (обременения): прочие ограничения прав и обременения объекта недвижимости; Срок действия: не установлен; Содержание ограничения (обременения): Занята ж/д путем № 15 корп.3601-03 эл.химзавода	

полное наименование должности	подпись	инициалы, фамилия
-------------------------------	---------	-------------------

М.П.

Земельный участок			
вид объекта недвижимости			
Лист № 5 раздела 4.1	Всего листов раздела 4.1: 9	Всего разделов: 7	Всего листов выписки: 338
08.09.2022г. № КУВИ-001/2022-153188352			
Кадастровый номер:		38:31:000003:57	
38:31:000003:57/79	2396.91	данные отсутствуют	
38:31:000003:57/81	426.73	данные отсутствуют	
38:31:000003:57/82	323.78	вид ограничения (обременения): прочие ограничения прав и обременения объекта недвижимости; Срок действия: не установлен; Содержание ограничения (обременения): Занята ж/д путем № 50 50а пл.Химпром	
38:31:000003:57/83	517.98	вид ограничения (обременения): прочие ограничения прав и обременения объекта недвижимости; Срок действия: не установлен; Содержание ограничения (обременения): Занята ж/д путем № 46 пл.Химпром 46а 46б к.2204	
38:31:000003:57/84	1117.08	вид ограничения (обременения): прочие ограничения прав и обременения объекта недвижимости; Срок действия: не установлен; Содержание ограничения (обременения): Занята ж/д путем № 59 ст.Химическая	
38:31:000003:57/85	4361.72	вид ограничения (обременения): прочие ограничения прав и обременения объекта недвижимости; Срок действия: не установлен; Содержание ограничения (обременения): Занята автодорогами и автоподъездами, благоустройством	
38:31:000003:57/86	1145.17	вид ограничения (обременения): прочие ограничения прав и обременения объекта недвижимости; Срок действия: не установлен; Содержание ограничения (обременения): Занята автодорогой И от дороги № 4 до дороги № 7	
38:31:000003:57/87	4376.08	вид ограничения (обременения): прочие ограничения прав и обременения объекта недвижимости; Срок действия: не установлен; Содержание ограничения (обременения): Занята автодорогой Ж от дороги № 2 до дороги № 8	
38:31:000003:57/88	574.1	вид ограничения (обременения): прочие ограничения прав и обременения объекта недвижимости; Срок действия: не установлен; Содержание ограничения (обременения): Занята автодорогой И от дороги № 4 до дороги № 7	
38:31:000003:57/89	728.59	вид ограничения (обременения): прочие ограничения прав и обременения объекта недвижимости; Срок действия: не установлен; Содержание ограничения (обременения): Занята ж/д путем № 16 пл.Химпром	
38:31:000003:57/90	930.76	вид ограничения (обременения): прочие ограничения прав и обременения объекта недвижимости; Срок действия: не установлен; Содержание ограничения (обременения): Занята ж/д путем № 12 электрохимзавода	
38:31:000003:57/91	1307.05	вид ограничения (обременения): прочие ограничения прав и обременения объекта недвижимости; Срок действия: не установлен; Содержание ограничения (обременения): Занята ж/д путем № 13 на электрохиме	
38:31:000003:57/92	44.1	вид ограничения (обременения): прочие ограничения прав и обременения объекта недвижимости; Срок действия: не установлен; Содержание ограничения (обременения): Занята внешними ТМП и эстакадой к.5011 производства ЭПХГ	
38:31:000003:57/93	3047.81	вид ограничения (обременения): прочие ограничения прав и обременения объекта недвижимости; Срок действия: не установлен; Содержание ограничения (обременения): Занята ж/б эстакадой от уз.12 до к.1606 с уч.500п.	
38:31:000003:57/94	2256.8	вид ограничения (обременения): прочие ограничения прав и обременения объекта недвижимости; Срок действия: не установлен; Содержание ограничения (обременения): Занята ж/б эстакадой от уз.81 до уз.8	
38:31:000003:57/95	193.66	вид ограничения (обременения): прочие ограничения прав и обременения объекта недвижимости; Срок действия: не установлен; Содержание ограничения (обременения): Занята корпусом установки охлаждающих барабанов (для карбидных печь)	
38:31:000003:57/96	182.35	вид ограничения (обременения): прочие ограничения прав и обременения объекта недвижимости; Срок действия: не установлен; Содержание ограничения (обременения): Занята корпусом установки охлаждающих барабанов (для карбидных печь)	
38:31:000003:57/97	47.59	вид ограничения (обременения): прочие ограничения прав и обременения объекта недвижимости; Срок действия: не установлен; Содержание ограничения (обременения): Занята отделением очистки газов	
38:31:000003:57/98	2102.85	вид ограничения (обременения): прочие ограничения прав и обременения объекта недвижимости; Срок действия: не установлен; Содержание ограничения (обременения): Занята зданием ремонтно-механического цеха	

полное наименование должности	подпись	инициалы, фамилия
-------------------------------	---------	-------------------

М.П.

Земельный участок			
вид объекта недвижимости			
Лист № 6 раздела 4.1	Всего листов раздела 4.1: 9	Всего разделов: 7	Всего листов выписки: 338
08.09.2022г. № КУВИ-001/2022-153188352			
Кадастровый номер:		38:31:000003:57	
38:31:000003:57/99	77.4	вид ограничения (обременения): прочие ограничения прав и обременения объекта недвижимости; Срок действия: не установлен; Содержание ограничения (обременения): Занята резервуаром железобетонным цилиндрическим подземным	
38:31:000003:57/100	48.72	вид ограничения (обременения): прочие ограничения прав и обременения объекта недвижимости; Срок действия: не установлен; Содержание ограничения (обременения): Занята резервуаром железобетонным цилиндрическим подземным	
38:31:000003:57/101	2733.79	вид ограничения (обременения): прочие ограничения прав и обременения объекта недвижимости; Срок действия: не установлен; Содержание ограничения (обременения): Занята ж/б эстакадой от уз.157 до уз.211 с уч.390	
38:31:000003:57/102	193.29	вид ограничения (обременения): прочие ограничения прав и обременения объекта недвижимости; Срок действия: не установлен; Содержание ограничения (обременения): Занята зданием бытовых помещений	
38:31:000003:57/103	202.4	вид ограничения (обременения): прочие ограничения прав и обременения объекта недвижимости; Срок действия: не установлен; Содержание ограничения (обременения): Занята резервуарами емкостью 20 куб.м.- 3шт	
38:31:000003:57/104	1761.92	вид ограничения (обременения): прочие ограничения прав и обременения объекта недвижимости; Срок действия: не установлен; Содержание ограничения (обременения): Занята подъездной площадкой бетонной	
38:31:000003:57/105	66.42	вид ограничения (обременения): прочие ограничения прав и обременения объекта недвижимости; Срок действия: не установлен; Содержание ограничения (обременения): Занята складом (временным)	
38:31:000003:57/106	535.81	вид ограничения (обременения): прочие ограничения прав и обременения объекта недвижимости; Срок действия: не установлен; Содержание ограничения (обременения): Занята сетевой насосной станцией к.3506 (Бойлерная)	
38:31:000003:57/107	317.27	вид ограничения (обременения): прочие ограничения прав и обременения объекта недвижимости; Срок действия: не установлен; Содержание ограничения (обременения): Занята корпусом ПМ-2	
38:31:000003:57/108	322.44	вид ограничения (обременения): прочие ограничения прав и обременения объекта недвижимости; Срок действия: не установлен; Содержание ограничения (обременения): Занята эстакадой к ПМ-2 и 5024	
38:31:000003:57/109	143.79	вид ограничения (обременения): прочие ограничения прав и обременения объекта недвижимости; Срок действия: не установлен; Содержание ограничения (обременения): Занята ж/д путем к 5024	
38:31:000003:57/110	173.12	вид ограничения (обременения): прочие ограничения прав и обременения объекта недвижимости; Срок действия: не установлен; Содержание ограничения (обременения): Занята проходной	
38:31:000003:57/111	60.69	вид ограничения (обременения): прочие ограничения прав и обременения объекта недвижимости; Срок действия: не установлен; Содержание ограничения (обременения): Занята дымовой трубой	
38:31:000003:57/112	953.77	вид ограничения (обременения): прочие ограничения прав и обременения объекта недвижимости; Срок действия: не установлен; Содержание ограничения (обременения): Занята корпусом 5043	
38:31:000003:57/113	2793.53	вид ограничения (обременения): прочие ограничения прав и обременения объекта недвижимости; Срок действия: не установлен; Содержание ограничения (обременения): Занята корпусом ПК-17	
38:31:000003:57/114	299.94	вид ограничения (обременения): прочие ограничения прав и обременения объекта недвижимости; Срок действия: не установлен; Содержание ограничения (обременения): Занята корпусом ПК-15а	
38:31:000003:57/115	189.02	вид ограничения (обременения): прочие ограничения прав и обременения объекта недвижимости; Срок действия: не установлен; Содержание ограничения (обременения): Занята корпусом 5041	
38:31:000003:57/116	1062.62	вид ограничения (обременения): прочие ограничения прав и обременения объекта недвижимости; Срок действия: не установлен; Содержание ограничения (обременения): Занята корпусом 5013	

полное наименование должности	подпись	инициалы, фамилия
-------------------------------	---------	-------------------

М.П.

Земельный участок			
вид объекта недвижимости			
Лист № 7 раздела 4.1	Всего листов раздела 4.1: 9	Всего разделов: 7	Всего листов выписки: 338
08.09.2022г. № КУВИ-001/2022-153188352			
Кадастровый номер:		38:31:000003:57	
38:31:000003:57/117	234.25	вид ограничения (обременения): прочие ограничения прав и обременения объекта недвижимости; Срок действия: не установлен; Содержание ограничения (обременения): Занята корпусом 4328	
38:31:000003:57/118	669.96	вид ограничения (обременения): прочие ограничения прав и обременения объекта недвижимости; Срок действия: не установлен; Содержание ограничения (обременения): Занята корпусом 5032	
38:31:000003:57/119	561.73	вид ограничения (обременения): прочие ограничения прав и обременения объекта недвижимости; Срок действия: не установлен; Содержание ограничения (обременения): Занята эстакадой	
38:31:000003:57/121	924.1	вид ограничения (обременения): прочие ограничения прав и обременения объекта недвижимости; Срок действия: не установлен; Содержание ограничения (обременения): Занята кабельной эстакадой	
38:31:000003:57/122	142.59	вид ограничения (обременения): прочие ограничения прав и обременения объекта недвижимости; Срок действия: не установлен; Содержание ограничения (обременения): Занята эстакадой	
38:31:000003:57/123	269.36	вид ограничения (обременения): прочие ограничения прав и обременения объекта недвижимости; Срок действия: не установлен; Содержание ограничения (обременения): Занята складом	
38:31:000003:57/124	221.55	вид ограничения (обременения): прочие ограничения прав и обременения объекта недвижимости; Срок действия: не установлен; Содержание ограничения (обременения): Занята корпусом ПМХ-4	
38:31:000003:57/125	456.32	вид ограничения (обременения): прочие ограничения прав и обременения объекта недвижимости; Срок действия: не установлен; Содержание ограничения (обременения): Занята эстакадой	
38:31:000003:57/126	1216.33	вид ограничения (обременения): прочие ограничения прав и обременения объекта недвижимости; Срок действия: не установлен; Содержание ограничения (обременения): Занята эстакадой	
38:31:000003:57/127	3770.4	вид ограничения (обременения): прочие ограничения прав и обременения объекта недвижимости; Срок действия: не установлен; Содержание ограничения (обременения): Занята эстакадой ТМП от ТЭЦ-11 до производства ЭХГ	
38:31:000003:57/128	1156.52	вид ограничения (обременения): прочие ограничения прав и обременения объекта недвижимости; Срок действия: не установлен; Содержание ограничения (обременения): Занята корпусом 4311	
38:31:000003:57/129	0	вид ограничения (обременения): прочие ограничения прав и обременения объекта недвижимости; Срок действия: не установлен; Содержание ограничения (обременения): Занята оградой ж/б	
38:31:000003:57/130	0	вид ограничения (обременения): прочие ограничения прав и обременения объекта недвижимости; Срок действия: не установлен; Содержание ограничения (обременения): Занята оградой ж/б	
38:31:000003:57/131	0	вид ограничения (обременения): прочие ограничения прав и обременения объекта недвижимости; Срок действия: не установлен; Содержание ограничения (обременения): Занята оградой ж/б	
38:31:000003:57/132	0	вид ограничения (обременения): прочие ограничения прав и обременения объекта недвижимости; Срок действия: не установлен; Содержание ограничения (обременения): Занята оградой ж/б	
38:31:000003:57/133	42.51	вид ограничения (обременения): прочие ограничения прав и обременения объекта недвижимости; Срок действия: не установлен; Содержание ограничения (обременения): Занята внешними ТМП и эстакадой к.5011 производства ЭПХГ	
38:31:000003:57/134	2741.98	вид ограничения (обременения): прочие ограничения прав и обременения объекта недвижимости; Срок действия: не установлен; Содержание ограничения (обременения): Занята ж/б эстакадой от уз.3 до уз.81 с уч	
38:31:000003:57/135	2417.15	вид ограничения (обременения): прочие ограничения прав и обременения объекта недвижимости; Срок действия: не установлен; Содержание ограничения (обременения): Занята ж/б эстакадой от ТЭЦ-11 до уз.113	

полное наименование должности	подпись	инициалы, фамилия
-------------------------------	---------	-------------------

М.П.

Земельный участок			
вид объекта недвижимости			
Лист № 8 раздела 4.1	Всего листов раздела 4.1: 9	Всего разделов: 7	Всего листов выписки: 338
08.09.2022г. № КУВИ-001/2022-153188352			
Кадастровый номер:		38:31:000003:57	
38:31:000003:57/136	2445.33	вид ограничения (обременения): прочие ограничения прав и обременения объекта недвижимости; Срок действия: не установлен; Содержание ограничения (обременения): Занята эстакадой ТМП от ТЭЦ-11 до производства ЭХГ	
38:31:000003:57/137	704.35	вид ограничения (обременения): прочие ограничения прав и обременения объекта недвижимости; Срок действия: не установлен; Содержание ограничения (обременения): Занята ж/б эстакадой от узла 174 до к.3701 с уч.845 п.м.	
38:31:000003:57/138	518.91	вид ограничения (обременения): прочие ограничения прав и обременения объекта недвижимости; Срок действия: не установлен; реквизиты документа-основания: постановление мэра г. Усолье-Сибирское от 03.03.2003 № 444; Содержание ограничения (обременения): Сервитут. Земельный участок с кадастровым номером 38:31:000003:0058 - сторонний землепользователь ОАО "Усолье-Сибирский химфармкомбинат"	
38:31:000003:57/139	128.88	вид ограничения (обременения): прочие ограничения прав и обременения объекта недвижимости; Срок действия: не установлен; реквизиты документа-основания: постановление мэра г. Усолье-Сибирское от 03.03.2003 № 444; Содержание ограничения (обременения): Сервитут. Земельный участок с кадастровым номером 38:31:000003:0059 - сторонний землепользователь ОАО "Усолье-Сибирский химфармкомбинат"	
38:31:000003:57/140	1151.09	вид ограничения (обременения): прочие ограничения прав и обременения объекта недвижимости; Срок действия: не установлен; реквизиты документа-основания: постановление мэра г. Усолье-Сибирское от 03.03.2003 № 444; Содержание ограничения (обременения): Сервитут. Земельный участок с кадастровым номером 38:31:000003:0060 - сторонний землепользователь ОАО "Усолье-Сибирский химфармкомбинат"	
38:31:000003:57/142	0	данные отсутствуют	
38:31:000003:57/149	3760	вид ограничения (обременения): ограничения прав на земельный участок, предусмотренные статьей 56 Земельного кодекса Российской Федерации; Срок действия: с 2015-04-20; реквизиты документа-основания: решение об установлении границы охранной зоны от 03.07.2014 № 8.22-19029/68 выдан: Енисейское управление федеральной службы по экологическому, технологическому и атомному надзору (Ростехнадзор); Содержание ограничения (обременения): Установлены Правилами установления охранных зон объектов по производству электрической энергии и особых условий использования земельных участков, расположенных в границах таких зон, утвержденными постановлением Правительства Российской Федерации от 18 ноября 2013 года N 1033; Реестровый номер границы: 38.31.2.13	
38:31:000003:57/150	25815	вид ограничения (обременения): ограничения прав на земельный участок, предусмотренные статьей 56 Земельного кодекса Российской Федерации; Срок действия: с 2015-05-20; реквизиты документа-основания: приказ ОАО "ИЭСК" об определении границ охранных зон объектов электросетевого хозяйства от 10.07.2012 № 216 выдан: ОАО "ИЭСК"; Содержание ограничения (обременения): Ограничения прав, установленные в соответствии с Постановлением Правительства РФ № 160 от 24.02.2009 г. "О порядке установления охранных зон объектов электросетевого хозяйства и особых условий использования земельных участков, расположенных в границах таких зон"; Реестровый номер границы: 38.31.2.5	
38:31:000003:57/151	7834	вид ограничения (обременения): ограничения прав на земельный участок, предусмотренные статьей 56 Земельного кодекса Российской Федерации; Срок действия: с 2015-05-21; реквизиты документа-основания: приказ ОАО "ИЭСК" "Об определении границ охранных зон объектов электросетевого хозяйства" от 05.09.2012 № 270 выдан: ОАО "ИЭСК"; Содержание ограничения (обременения): Ограничения прав, установленные в соответствии с Постановлением Правительства РФ № 160 от 24.02.2009 г. "О порядке установления охранных зон объектов электросетевого хозяйства и особых условий использования земельных участков, расположенных в границах таких зон"; Реестровый номер границы: 38.31.2.8	
38:31:000003:57/152	719	вид ограничения (обременения): ограничения прав на земельный участок, предусмотренные статьей 56 Земельного кодекса Российской Федерации; Срок действия: с 2018-04-18; реквизиты документа-основания: приказ Об установлении охранных зон	
полное наименование должности		подпись	инициалы, фамилия

М.П.

Земельный участок			
вид объекта недвижимости			
Лист № 9 раздела 4.1	Всего листов раздела 4.1: 9	Всего разделов: 7	Всего листов выписки: 338
08.09.2022г. № КУВИ-001/2022-153188352			
Кадастровый номер:		38:31:000003:57	
		от 10.04.2018 № 175 выдан: Иркутское публичное акционерное общество энергетики и электрификации (ПАО "Иркутскэнерго"); Содержание ограничения (обременения): Ограничения прав, установленные в соответствии с Приказом Минстроя РФ от 17.08.1992 г. №197 "О типовых правилах охраны коммунальных тепловых сетей"; Реестровый номер границы: 38.00.2.37	
80	данные отсутствуют	вид ограничения (обременения): прочие ограничения прав и обременения объекта недвижимости; Срок действия: не установлен; Содержание ограничения (обременения): Занята ж/д путем № 49 пл.Химпром к к.2801	
141	данные отсутствуют	вид ограничения (обременения): прочие ограничения прав и обременения объекта недвижимости; Срок действия: не установлен; реквизиты документа-основания: постановление мэра г. Усолье-Сибирское от 03.03.2003 № 444; Содержание ограничения (обременения): Сервитут. Земельный участок с кадастровым номером 38:31:000003:0061 - сторонний землепользователь ОАО "Усолье-Сибирский химфармкомбинат"	

полное наименование должности	подпись	инициалы, фамилия

М.П.

Выписка из Единого государственного реестра недвижимости об объекте недвижимости

Сведения о частях земельного участка

Земельный участок			
вид объекта недвижимости			
Лист № 1 раздела 4.2	Всего листов раздела 4.2: 179	Всего разделов: 7	Всего листов выписки: 338
08.09.2022г. № КУВИ-001/2022-153188352			
Кадастровый номер:		38:31:000003:57	

Сведения о характерных точках границы части (частей) земельного участка				
Учетный номер части: 38:31:000003:57/1				
Система координат МСК-38, зона 3				
Номер точки	Координаты, м		Описание закрепления на местности	Средняя квадратичная погрешность определения координат характерных точек границ земельного участка, м
	X	Y		
1	2	3	4	5
1	440805.21	3288639.96	-	0.3
2	440782.03	3288658.6	-	0.3
3	440773.88	3288648.35	-	0.3
4	440797.07	3288629.79	-	0.3
1	440805.21	3288639.96	-	0.3

полное наименование должности	подпись	инициалы, фамилия

М.П.

Земельный участок				
вид объекта недвижимости				
Лист № 2 раздела 4.2		Всего листов раздела 4.2: 179		Всего разделов: 7
Всего листов выписки: 338				
08.09.2022г. № КУВИ-001/2022-153188352				
Кадастровый номер:		38:31:000003:57		
Сведения о характерных точках границы части (частей) земельного участка				
Учетный номер части: 38:31:000003:57/2				
Система координат МСК-38, зона 3				
Номер точки	Координаты, м		Описание закрепления на местности	Средняя квадратичная погрешность определения координат характерных точек границ земельного участка, м
	X	Y		
1	2	3	4	5
1	440632.08	3288644.3	-	0.3
2	440651.05	3288628.43	-	0.3
3	440655.41	3288633.65	-	0.3
4	440660.17	3288629.68	-	0.3
5	440668.11	3288639.18	-	0.3
6	440663.1	3288643.37	-	0.3
7	440682.41	3288666.47	-	0.3
8	440676.59	3288671.33	-	0.3
9	440680.55	3288676.07	-	0.3
10	440667.65	3288686.85	-	0.3
1	440632.08	3288644.3	-	0.3

полное наименование должности	подпись	инициалы, фамилия

М.П.

Земельный участок				
вид объекта недвижимости				
Лист № 3 раздела 4.2		Всего листов раздела 4.2: 179		Всего разделов: 7
Всего листов выписки: 338				
08.09.2022г. № КУВИ-001/2022-153188352				
Кадастровый номер:		38:31:000003:57		
Сведения о характерных точках границы части (частей) земельного участка				
Учетный номер части: 38:31:000003:57/3				
Система координат МСК-38, зона 3				
Номер точки	Координаты, м		Описание закрепления на местности	Средняя квадратичная погрешность определения координат характерных точек границ земельного участка, м
	X	Y		
1	2	3	4	5
1	440629.23	3288683.58	-	0.3
2	440587.91	3288717.76	-	0.3
3	440572.36	3288698.96	-	0.3
4	440613.72	3288664.84	-	0.3
1	440629.23	3288683.58	-	0.3

полное наименование должности	подпись	инициалы, фамилия

М.П.

Земельный участок				
вид объекта недвижимости				
Лист № 4 раздела 4.2		Всего листов раздела 4.2: 179		Всего разделов: 7
Всего листов выписки: 338				
08.09.2022г. № КУВИ-001/2022-153188352				
Кадастровый номер:		38:31:000003:57		
Сведения о характерных точках границы части (частей) земельного участка				
Учетный номер части: 38:31:000003:57/4				
Система координат МСК-38, зона 3				
Номер точки	Координаты, м		Описание закрепления на местности	Средняя квадратичная погрешность определения координат характерных точек границ земельного участка, м
	X	Y		
1	2	3	4	5
1	440559.38	3288762.8	-	0.3
2	440463.25	3288841.29	-	0.3
3	440466.95	3288845.81	-	0.3
4	440410.85	3288891.61	-	0.3
5	440379.92	3288853.73	-	0.3
6	440436.09	3288807.86	-	0.3
7	440439.84	3288812.45	-	0.3
8	440545.26	3288726.37	-	0.3
9	440539.8	3288719.69	-	0.3
10	440550.2	3288711.19	-	0.3
11	440549.61	3288710.47	-	0.3
12	440554.55	3288706.43	-	0.3
13	440586.51	3288745.58	-	0.3
14	440581.66	3288749.54	-	0.3
15	440581.05	3288748.79	-	0.3
16	440570.75	3288757.2	-	0.3
17	440569.52	3288755.71	-	0.3
18	440559.97	3288763.51	-	0.3
1	440559.38	3288762.8	-	0.3

полное наименование должности		подпись	инициалы, фамилия
-------------------------------	--	---------	-------------------

М.П.

Земельный участок				
вид объекта недвижимости				
Лист № 5 раздела 4.2		Всего листов раздела 4.2: 179		Всего разделов: 7
Всего листов выписки: 338				
08.09.2022г. № КУВИ-001/2022-153188352				
Кадастровый номер:		38:31:000003:57		
Сведения о характерных точках границы части (частей) земельного участка				
Учетный номер части: 38:31:000003:57/5				
Система координат МСК-38, зона 3				
Номер точки	Координаты, м		Описание закрепления на местности	Средняя квадратичная погрешность определения координат характерных точек границ земельного участка, м
	X	Y		
1	2	3	4	5
1	440361.64	3288876.95	-	0.3
2	440385.16	3288905.92	-	0.3
3	440370.22	3288918.05	-	0.3
4	440369.29	3288916.92	-	0.3
5	440369.34	3288916.87	-	0.3
6	440346.75	3288889.04	-	0.3
1	440361.64	3288876.95	-	0.3

полное наименование должности	подпись	инициалы, фамилия

М.П.

Земельный участок				
вид объекта недвижимости				
Лист № 6 раздела 4.2		Всего листов раздела 4.2: 179		Всего разделов: 7
Всего листов выписки: 338				
08.09.2022г. № КУВИ-001/2022-153188352				
Кадастровый номер:		38:31:000003:57		
Сведения о характерных точках границы части (частей) земельного участка				
Учетный номер части: 38:31:000003:57/6				
Система координат МСК-38, зона 3				
Номер точки	Координаты, м		Описание закрепления на местности	Средняя квадратичная погрешность определения координат характерных точек границ земельного участка, м
	X	Y		
1	2	3	4	5
1	440543.22	3288821.65	-	0.3
2	440501.28	3288856.33	-	0.3
3	440490.84	3288843.7	-	0.3
4	440532.78	3288809.03	-	0.3
1	440543.22	3288821.65	-	0.3

полное наименование должности	подпись	инициалы, фамилия

М.П.

Земельный участок				
вид объекта недвижимости				
Лист № 7 раздела 4.2		Всего листов раздела 4.2: 179		Всего разделов: 7
Всего листов выписки: 338				
08.09.2022г. № КУВИ-001/2022-153188352				
Кадастровый номер:		38:31:000003:57		
Сведения о характерных точках границы части (частей) земельного участка				
Учетный номер части: 38:31:000003:57/7				
Система координат МСК-38, зона 3				
Номер точки	Координаты, м		Описание закрепления на местности	Средняя квадратичная погрешность определения координат характерных точек границ земельного участка, м
	X	Y		
1	2	3	4	5
1	440713.36	3288479.87	-	0.3
2	440753.28	3288496.78	-	0.3
3	440748.25	3288508.62	-	0.3
4	440708.26	3288491.9	-	0.3
1	440713.36	3288479.87	-	0.3

полное наименование должности	подпись	инициалы, фамилия

М.П.

Земельный участок				
вид объекта недвижимости				
Лист № 8 раздела 4.2		Всего листов раздела 4.2: 179		Всего разделов: 7
Всего листов выписки: 338				
08.09.2022г. № КУВИ-001/2022-153188352				
Кадастровый номер:		38:31:000003:57		
Сведения о характерных точках границы части (частей) земельного участка				
Учетный номер части: 38:31:000003:57/8				
Система координат МСК-38, зона 3				
Номер точки	Координаты, м		Описание закрепления на местности	Средняя квадратичная погрешность определения координат характерных точек границ земельного участка, м
	X	Y		
1	2	3	4	5
1	440670.96	3288515.4	-	0.3
2	440661.61	3288523.11	-	0.3
3	440635.7	3288491.58	-	0.3
4	440645.13	3288483.73	-	0.3
1	440670.96	3288515.4	-	0.3

полное наименование должности	подпись	инициалы, фамилия

М.П.

Земельный участок				
вид объекта недвижимости				
Лист № 9 раздела 4.2		Всего листов раздела 4.2: 179		Всего разделов: 7
Всего листов выписки: 338				
08.09.2022г. № КУВИ-001/2022-153188352				
Кадастровый номер:		38:31:000003:57		
Сведения о характерных точках границы части (частей) земельного участка				
Учетный номер части: 38:31:000003:57/9				
Система координат МСК-38, зона 3				
Номер точки	Координаты, м		Описание закрепления на местности	Средняя квадратичная погрешность определения координат характерных точек границ земельного участка, м
	X	Y		
1	2	3	4	5
1	440612.31	3288557.23	-	0.3
2	440616.44	3288553.9	-	0.3
3	440619.26	3288557.38	-	0.3
4	440615.14	3288560.71	-	0.3
5	440635.77	3288586.18	-	0.3
6	440625.98	3288594.13	-	0.3
7	440623.17	3288590.6	-	0.3
8	440623.21	3288590.57	-	0.3
9	440571.39	3288527.55	-	0.3
10	440581.4	3288519.2	-	0.3
1	440612.31	3288557.23	-	0.3

полное наименование должности	подпись	инициалы, фамилия

М.П.

Земельный участок				
вид объекта недвижимости				
Лист № 10 раздела 4.2		Всего листов раздела 4.2: 179		Всего разделов: 7
Всего листов выписки: 338				
08.09.2022г. № КУВИ-001/2022-153188352				
Кадастровый номер:		38:31:000003:57		
Сведения о характерных точках границы части (частей) земельного участка				
Учетный номер части: 38:31:000003:57/11				
Система координат МСК-38, зона 3				
Номер точки	Координаты, м		Описание закрепления на местности	Средняя квадратичная погрешность определения координат характерных точек границ земельного участка, м
	X	Y		
1	2	3	4	5
1	440509.9	3288560.17	-	0.3
2	440448.62	3288610.3	-	0.3
3	440436.61	3288595.62	-	0.3
4	440497.9	3288545.5	-	0.3
1	440509.9	3288560.17	-	0.3

полное наименование должности	подпись	инициалы, фамилия

М.П.

Земельный участок				
вид объекта недвижимости				
Лист № 11 раздела 4.2		Всего листов раздела 4.2: 179		Всего разделов: 7
Всего листов выписки: 338				
08.09.2022г. № КУВИ-001/2022-153188352				
Кадастровый номер:		38:31:000003:57		
Сведения о характерных точках границы части (частей) земельного участка				
Учетный номер части: 38:31:000003:57/12				
Система координат МСК-38, зона 3				
Номер точки	Координаты, м		Описание закрепления на местности	Средняя квадратичная погрешность определения координат характерных точек границ земельного участка, м
	X	Y		
1	2	3	4	5
1	440262.57	3288767.31	-	0.3
2	440250.72	3288752.6	-	0.3
3	440377.69	3288649.13	-	0.3
4	440389.58	3288663.85	-	0.3
1	440262.57	3288767.31	-	0.3

полное наименование должности	подпись	инициалы, фамилия

М.П.

Земельный участок				
вид объекта недвижимости				
Лист № 12 раздела 4.2		Всего листов раздела 4.2: 179		Всего разделов: 7
Всего листов выписки: 338				
08.09.2022г. № КУВИ-001/2022-153188352				
Кадастровый номер:		38:31:000003:57		
Сведения о характерных точках границы части (частей) земельного участка				
Учетный номер части: 38:31:000003:57/13				
Система координат МСК-38, зона 3				
Номер точки	Координаты, м		Описание закрепления на местности	Средняя квадратичная погрешность определения координат характерных точек границ земельного участка, м
	X	Y		
1	2	3	4	5
1	440193.33	3288823.54	-	0.3
2	440148.4	3288860.14	-	0.3
3	440149.59	3288861.6	-	0.3
4	440146.9	3288863.78	-	0.3
5	440144.4	3288860.72	-	0.3
6	440138.39	3288865.61	-	0.3
7	440139.64	3288867.14	-	0.3
8	440138.06	3288868.42	-	0.3
9	440137.01	3288867.12	-	0.3
10	440119.77	3288881.17	-	0.3
11	440110.25	3288869.48	-	0.3
12	440134.82	3288849.47	-	0.3
13	440133.65	3288848.03	-	0.3
14	440181.18	3288809.31	-	0.3
15	440182.06	3288810.38	-	0.3
16	440210.5	3288787.22	-	0.3
17	440220.64	3288799.66	-	0.3
18	440201.51	3288815.23	-	0.3
19	440202.58	3288816.56	-	0.3
20	440200.24	3288818.47	-	0.3
21	440199.07	3288817.04	-	0.3
22	440194.77	3288820.54	-	0.3
23	440196.04	3288822.11	-	0.3
24	440193.7	3288824	-	0.3
1	440193.33	3288823.54	-	0.3

полное наименование должности	подпись	инициалы, фамилия
-------------------------------	---------	-------------------

М.П.

Земельный участок			
вид объекта недвижимости			
Лист № 13 раздела 4.2	Всего листов раздела 4.2: 179	Всего разделов: 7	Всего листов выписки: 338
08.09.2022г. № КУВИ-001/2022-153188352			
Кадастровый номер:		38:31:000003:57	

Сведения о характерных точках границы части (частей) земельного участка				
Учетный номер части: 38:31:000003:57/14				
Система координат МСК-38, зона 3				
Номер точки	Координаты, м		Описание закрепления на местности	Средняя квадратичная погрешность определения координат характерных точек границ земельного участка, м
	X	Y		
1	2	3	4	5
1	440106.84	3288926.54	-	0.3
2	440107.21	3288927.25	-	0.3
3	440107.52	3288928	-	0.3
4	440107.78	3288928.75	-	0.3
5	440108	3288929.52	-	0.3
6	440108.16	3288930.31	-	0.3
7	440108.26	3288931.1	-	0.3
8	440108.31	3288931.9	-	0.3
9	440108.3	3288932.7	-	0.3
10	440108.24	3288933.5	-	0.3
11	440108.13	3288934.28	-	0.3
12	440107.96	3288935.07	-	0.3
13	440107.74	3288935.83	-	0.3
14	440107.47	3288936.59	-	0.3
15	440107.14	3288937.32	-	0.3
16	440106.77	3288938.03	-	0.3
17	440106.35	3288938.71	-	0.3
18	440105.88	3288939.35	-	0.3
19	440105.37	3288939.98	-	0.3
20	440104.83	3288940.55	-	0.3
21	440104.23	3288941.1	-	0.3
22	440103.61	3288941.6	-	0.3
23	440102.96	3288942.05	-	0.3
24	440102.27	3288942.46	-	0.3
25	440101.56	3288942.83	-	0.3
26	440100.82	3288943.14	-	0.3
27	440100.06	3288943.4	-	0.3

полное наименование должности	подпись	инициалы, фамилия
-------------------------------	---------	-------------------

М.П.

Земельный участок				
вид объекта недвижимости				
Лист № 14 раздела 4.2		Всего листов раздела 4.2: 179		Всего разделов: 7
Всего листов выписки: 338				
08.09.2022г. № КУВИ-001/2022-153188352				
Кадастровый номер:			38:31:000003:57	
28	440099.29	3288943.62	-	0.3
29	440098.51	3288943.78	-	0.3
30	440097.71	3288943.88	-	0.3
31	440096.92	3288943.93	-	0.3
32	440096.12	3288943.92	-	0.3
33	440095.32	3288943.86	-	0.3
34	440094.53	3288943.75	-	0.3
35	440093.75	3288943.58	-	0.3
36	440092.98	3288943.36	-	0.3
37	440092.22	3288943.09	-	0.3
38	440091.49	3288942.76	-	0.3
39	440090.78	3288942.39	-	0.3
40	440090.1	3288941.97	-	0.3
41	440089.46	3288941.5	-	0.3
42	440088.83	3288940.99	-	0.3
43	440088.26	3288940.45	-	0.3
44	440087.71	3288939.85	-	0.3
45	440087.21	3288939.23	-	0.3
46	440086.76	3288938.58	-	0.3
47	440086.35	3288937.89	-	0.3
48	440085.99	3288937.18	-	0.3
49	440085.67	3288936.44	-	0.3
50	440085.41	3288935.68	-	0.3
51	440085.2	3288934.91	-	0.3
52	440085.03	3288934.13	-	0.3
53	440084.93	3288933.33	-	0.3
54	440084.88	3288932.54	-	0.3
55	440084.89	3288931.74	-	0.3
56	440084.95	3288930.94	-	0.3
57	440085.07	3288930.15	-	0.3
58	440085.23	3288929.37	-	0.3
59	440085.45	3288928.6	-	0.3
60	440085.73	3288927.84	-	0.3

полное наименование должности	подпись	инициалы, фамилия
-------------------------------	---------	-------------------

М.П.

Земельный участок					
вид объекта недвижимости					
Лист № 15 раздела 4.2		Всего листов раздела 4.2: 179		Всего разделов: 7	Всего листов выписки: 338
08.09.2022г. № КУВИ-001/2022-153188352					
Кадастровый номер:			38:31:000003:57		
61	440086.05	3288927.11	-	0.3	
62	440086.42	3288926.4	-	0.3	
63	440086.85	3288925.72	-	0.3	
64	440087.31	3288925.08	-	0.3	
65	440087.82	3288924.45	-	0.3	
66	440088.37	3288923.88	-	0.3	
67	440088.96	3288923.33	-	0.3	
68	440089.58	3288922.83	-	0.3	
69	440090.23	3288922.38	-	0.3	
70	440090.92	3288921.97	-	0.3	
71	440091.63	3288921.61	-	0.3	
72	440092.38	3288921.29	-	0.3	
73	440093.13	3288921.03	-	0.3	
74	440093.9	3288920.82	-	0.3	
75	440094.69	3288920.65	-	0.3	
76	440095.48	3288920.55	-	0.3	
77	440096.28	3288920.51	-	0.3	
78	440097.08	3288920.51	-	0.3	
79	440097.88	3288920.57	-	0.3	
80	440098.66	3288920.69	-	0.3	
81	440099.45	3288920.85	-	0.3	
82	440100.21	3288921.07	-	0.3	
83	440100.97	3288921.35	-	0.3	
84	440101.7	3288921.67	-	0.3	
85	440102.41	3288922.04	-	0.3	
86	440103.09	3288922.47	-	0.3	
87	440109.47	3288917.14	-	0.3	
88	440113.2	3288921.92	-	0.3	
89	440107.17	3288926.88	-	0.3	
1	440106.84	3288926.54	-	0.3	

полное наименование должности		подпись	инициалы, фамилия
-------------------------------	--	---------	-------------------

М.П.

Земельный участок				
вид объекта недвижимости				
Лист № 16 раздела 4.2		Всего листов раздела 4.2: 179		Всего разделов: 7
Всего листов выписки: 338				
08.09.2022г. № КУВИ-001/2022-153188352				
Кадастровый номер:		38:31:000003:57		
Сведения о характерных точках границы части (частей) земельного участка				
Учетный номер части: 38:31:000003:57/17				
Система координат МСК-38, зона 3				
Номер точки	Координаты, м		Описание закрепления на местности	Средняя квадратичная погрешность определения координат характерных точек границ земельного участка, м
	X	Y		
1	2	3	4	5
1	440506.23	3288414.15	-	0.3
2	440533.63	3288447.57	-	0.3
3	440521.1	3288457.86	-	0.3
4	440493.73	3288424.4	-	0.3
1	440506.23	3288414.15	-	0.3

полное наименование должности	подпись	инициалы, фамилия

М.П.

Земельный участок				
вид объекта недвижимости				
Лист № 17 раздела 4.2		Всего листов раздела 4.2: 179		Всего разделов: 7
Всего листов выписки: 338				
08.09.2022г. № КУВИ-001/2022-153188352				
Кадастровый номер:			38:31:000003:57	
Сведения о характерных точках границы части (частей) земельного участка				
Учетный номер части: 38:31:000003:57/18				
Система координат МСК-38, зона 3				
Номер точки	Координаты, м		Описание закрепления на местности	Средняя квадратичная погрешность определения координат характерных точек границ земельного участка, м
	X	Y		
1	2	3	4	5
1	440444.12	3288456.06	-	0.3
2	440364.3	3288520.7	-	0.3
3	440345.03	3288496.9	-	0.3
4	440401.06	3288451.52	-	0.3
5	440396.93	3288446.41	-	0.3
6	440420.71	3288427.15	-	0.3
1	440444.12	3288456.06	-	0.3

полное наименование должности	подпись	инициалы, фамилия

М.П.

Земельный участок				
вид объекта недвижимости				
Лист № 18 раздела 4.2		Всего листов раздела 4.2: 179		Всего разделов: 7
Всего листов выписки: 338				
08.09.2022г. № КУВИ-001/2022-153188352				
Кадастровый номер:		38:31:000003:57		
Сведения о характерных точках границы части (частей) земельного участка				
Учетный номер части: 38:31:000003:57/19				
Система координат МСК-38, зона 3				
Номер точки	Координаты, м		Описание закрепления на местности	Средняя квадратичная погрешность определения координат характерных точек границ земельного участка, м
	X	Y		
1	2	3	4	5
1	440351.82	3288596.9	-	0.3
2	440315.73	3288626.3	-	0.3
3	440307.65	3288616.37	-	0.3
4	440343.74	3288586.97	-	0.3
1	440351.82	3288596.9	-	0.3

полное наименование должности	подпись	инициалы, фамилия

М.П.

Земельный участок				
вид объекта недвижимости				
Лист № 19 раздела 4.2		Всего листов раздела 4.2: 179		Всего разделов: 7
Всего листов выписки: 338				
08.09.2022г. № КУВИ-001/2022-153188352				
Кадастровый номер:		38:31:000003:57		
Сведения о характерных точках границы части (частей) земельного участка				
Учетный номер части: 38:31:000003:57/20				
Система координат МСК-38, зона 3				
Номер точки	Координаты, м		Описание закрепления на местности	Средняя квадратичная погрешность определения координат характерных точек границ земельного участка, м
	X	Y		
1	2	3	4	5
1	440309.4	3288640.28	-	0.3
2	440280.27	3288663.76	-	0.3
3	440270.24	3288651.32	-	0.3
4	440299.38	3288627.86	-	0.3
1	440309.4	3288640.28	-	0.3

полное наименование должности	подпись	инициалы, фамилия

М.П.

Земельный участок				
вид объекта недвижимости				
Лист № 20 раздела 4.2		Всего листов раздела 4.2: 179		Всего разделов: 7
Всего листов выписки: 338				
08.09.2022г. № КУВИ-001/2022-153188352				
Кадастровый номер:		38:31:000003:57		
Сведения о характерных точках границы части (частей) земельного участка				
Учетный номер части: 38:31:000003:57/21				
Система координат МСК-38, зона 3				
Номер точки	Координаты, м		Описание закрепления на местности	Средняя квадратичная погрешность определения координат характерных точек границ земельного участка, м
	X	Y		
1	2	3	4	5
1	440258.83	3288660.1	-	0.3
2	440269.24	3288673.06	-	0.3
3	440253.31	3288685.86	-	0.3
4	440255.1	3288688.1	-	0.3
5	440250.62	3288691.7	-	0.3
6	440250.59	3288691.66	-	0.3
7	440245.07	3288696.1	-	0.3
8	440243.36	3288693.98	-	0.3
9	440221.56	3288711.5	-	0.3
10	440211.14	3288698.54	-	0.3
1	440258.83	3288660.1	-	0.3

полное наименование должности		подпись	инициалы, фамилия
-------------------------------	--	---------	-------------------

М.П.

Земельный участок				
вид объекта недвижимости				
Лист № 21 раздела 4.2		Всего листов раздела 4.2: 179		Всего разделов: 7
Всего листов выписки: 338				
08.09.2022г. № КУВИ-001/2022-153188352				
Кадастровый номер:		38:31:000003:57		
Сведения о характерных точках границы части (частей) земельного участка				
Учетный номер части: 38:31:000003:57/22				
Система координат МСК-38, зона 3				
Номер точки	Координаты, м		Описание закрепления на местности	Средняя квадратичная погрешность определения координат характерных точек границ земельного участка, м
	X	Y		
1	2	3	4	5
1	440300.12	3288593.64	-	0.3
2	440192.21	3288681.49	-	0.3
3	440185.37	3288673.09	-	0.3
4	440189.76	3288669.51	-	0.3
5	440184.8	3288663.42	-	0.3
6	440208.16	3288644.4	-	0.3
7	440204.2	3288639.53	-	0.3
8	440284.35	3288574.27	-	0.3
1	440300.12	3288593.64	-	0.3

полное наименование должности	подпись	инициалы, фамилия

М.П.

Земельный участок				
вид объекта недвижимости				
Лист № 22 раздела 4.2		Всего листов раздела 4.2: 179		Всего разделов: 7
Всего листов выписки: 338				
08.09.2022г. № КУВИ-001/2022-153188352				
Кадастровый номер:			38:31:000003:57	
Сведения о характерных точках границы части (частей) земельного участка				
Учетный номер части: 38:31:000003:57/23				
Система координат МСК-38, зона 3				
Номер точки	Координаты, м		Описание закрепления на местности	Средняя квадратичная погрешность определения координат характерных точек границ земельного участка, м
	X	Y		
1	2	3	4	5
1	440245.66	3288590.86	-	0.3
2	440188.63	3288636.9	-	0.3
3	440186.85	3288634.68	-	0.3
4	440181.48	3288639.01	-	0.3
5	440176.92	3288633.35	-	0.3
6	440182.33	3288628.99	-	0.3
7	440182.57	3288629.28	-	0.3
8	440204.03	3288611.95	-	0.3
9	440201.4	3288608.68	-	0.3
10	440208.51	3288602.94	-	0.3
11	440201.18	3288593.86	-	0.3
12	440229.91	3288570.67	-	0.3
1	440245.66	3288590.86	-	0.3

полное наименование должности		подпись	инициалы, фамилия
-------------------------------	--	---------	-------------------

М.П.

Земельный участок				
вид объекта недвижимости				
Лист № 23 раздела 4.2		Всего листов раздела 4.2: 179		Всего разделов: 7
Всего листов выписки: 338				
08.09.2022г. № КУВИ-001/2022-153188352				
Кадастровый номер:		38:31:000003:57		
Сведения о характерных точках границы части (частей) земельного участка				
Учетный номер части: 38:31:000003:57/24				
Система координат МСК-38, зона 3				
Номер точки	Координаты, м		Описание закрепления на местности	Средняя квадратичная погрешность определения координат характерных точек границ земельного участка, м
	X	Y		
1	2	3	4	5
1	440233.48	3288547.78	-	0.3
2	440237.54	3288552.73	-	0.3
3	440209.68	3288575.58	-	0.3
4	440205.56	3288570.55	-	0.3
5	440190.35	3288582.95	-	0.3
6	440170.82	3288558.93	-	0.3
7	440259.36	3288486.41	-	0.3
8	440278.85	3288510.77	-	0.3
9	440281.79	3288514.39	-	0.3
10	440254.15	3288536.84	-	0.3
11	440251.26	3288533.27	-	0.3
12	440247.24	3288536.55	-	0.3
13	440251.15	3288541.24	-	0.3
14	440241.84	3288549.02	-	0.3
15	440237.91	3288544.31	-	0.3
1	440233.48	3288547.78	-	0.3

полное наименование должности	подпись	инициалы, фамилия

М.П.

Земельный участок				
вид объекта недвижимости				
Лист № 24 раздела 4.2		Всего листов раздела 4.2: 179		Всего разделов: 7
Всего листов выписки: 338				
08.09.2022г. № КУВИ-001/2022-153188352				
Кадастровый номер:		38:31:000003:57		
Сведения о характерных точках границы части (частей) земельного участка				
Учетный номер части: 38:31:000003:57/25				
Система координат МСК-38, зона 3				
Номер точки	Координаты, м		Описание закрепления на местности	Средняя квадратичная погрешность определения координат характерных точек границ земельного участка, м
	X	Y		
1	2	3	4	5
1	440188.54	3288610.41	-	0.3
2	440164.83	3288629.94	-	0.3
3	440162.8	3288627.49	-	0.3
4	440143.28	3288643.58	-	0.3
5	440123.43	3288619.48	-	0.3
6	440128.97	3288614.92	-	0.3
7	440130.92	3288617.28	-	0.3
8	440168.62	3288586.22	-	0.3
1	440188.54	3288610.41	-	0.3

полное наименование должности	подпись	инициалы, фамилия

М.П.

Земельный участок				
вид объекта недвижимости				
Лист № 25 раздела 4.2		Всего листов раздела 4.2: 179		Всего разделов: 7
Всего листов выписки: 338				
08.09.2022г. № КУВИ-001/2022-153188352				
Кадастровый номер:		38:31:000003:57		
Сведения о характерных точках границы части (частей) земельного участка				
Учетный номер части: 38:31:000003:57/26				
Система координат МСК-38, зона 3				
Номер точки	Координаты, м		Описание закрепления на местности	Средняя квадратичная погрешность определения координат характерных точек границ земельного участка, м
	X	Y		
1	2	3	4	5
1	440296.79	3288477.89	-	0.3
2	440312.28	3288496.92	-	0.3
3	440301.8	3288505.45	-	0.3
4	440295.99	3288498.32	-	0.3
5	440295.61	3288498.63	-	0.3
6	440291.54	3288493.64	-	0.3
7	440291.83	3288493.41	-	0.3
8	440286.14	3288486.43	-	0.3
9	440288.94	3288484.15	-	0.3
10	440287.64	3288482.55	-	0.3
11	440291.78	3288479.17	-	0.3
12	440293.15	3288480.85	-	0.3
1	440296.79	3288477.89	-	0.3

полное наименование должности	подпись	инициалы, фамилия

М.П.

Земельный участок				
вид объекта недвижимости				
Лист № 26 раздела 4.2		Всего листов раздела 4.2: 179		Всего разделов: 7
Всего листов выписки: 338				
08.09.2022г. № КУВИ-001/2022-153188352				
Кадастровый номер:		38:31:000003:57		
Сведения о характерных точках границы части (частей) земельного участка				
Учетный номер части: 38:31:000003:57/27				
Система координат МСК-38, зона 3				
Номер точки	Координаты, м		Описание закрепления на местности	Средняя квадратичная погрешность определения координат характерных точек границ земельного участка, м
	X	Y		
1	2	3	4	5
1	440286.06	3288394.89	-	0.3
2	440270.78	3288407.31	-	0.3
3	440266.05	3288401.48	-	0.3
4	440272.32	3288396.38	-	0.3
5	440272.27	3288396.32	-	0.3
6	440281.26	3288389.01	-	0.3
7	440280.07	3288387.57	-	0.3
8	440217.46	3288438.77	-	0.3
9	440186.6	3288401.04	-	0.3
10	440215.85	3288377.12	-	0.3
11	440215.94	3288377.22	-	0.3
12	440233.4	3288362.93	-	0.3
13	440225.61	3288353.4	-	0.3
14	440235.12	3288345.58	-	0.3
15	440238.95	3288350.42	-	0.3
16	440273.23	3288322.03	-	0.3
17	440271.42	3288319.82	-	0.3
18	440280.9	3288312.12	-	0.3
19	440286.73	3288319.3	-	0.3
20	440326.16	3288287.06	-	0.3
21	440356.94	3288324.69	-	0.3
22	440296.57	3288374.06	-	0.3
23	440304.29	3288383.5	-	0.3
24	440287.78	3288397	-	0.3
1	440286.06	3288394.89	-	0.3

полное наименование должности	подпись	инициалы, фамилия
-------------------------------	---------	-------------------

М.П.

Земельный участок				
вид объекта недвижимости				
Лист № 27 раздела 4.2		Всего листов раздела 4.2: 179		Всего разделов: 7
Всего листов выписки: 338				
08.09.2022г. № КУВИ-001/2022-153188352				
Кадастровый номер:		38:31:000003:57		
Сведения о характерных точках границы части (частей) земельного участка				
Учетный номер части: 38:31:000003:57/28				
Система координат МСК-38, зона 3				
Номер точки	Координаты, м		Описание закрепления на местности	Средняя квадратичная погрешность определения координат характерных точек границ земельного участка, м
	X	Y		
1	2	3	4	5
1	440163.39	3288647.51	-	0.3
2	440168.31	3288653.68	-	0.3
3	440158.76	3288661.3	-	0.3
4	440153.84	3288655.13	-	0.3
1	440163.39	3288647.51	-	0.3

полное наименование должности	подпись	инициалы, фамилия

М.П.

Земельный участок			
вид объекта недвижимости			
Лист № 28 раздела 4.2	Всего листов раздела 4.2: 179	Всего разделов: 7	Всего листов выписки: 338
08.09.2022г. № КУВИ-001/2022-153188352			
Кадастровый номер:		38:31:000003:57	

Сведения о характерных точках границы части (частей) земельного участка				
Учетный номер части: 38:31:000003:57/30				
Система координат МСК-38, зона 3				
Номер точки	Координаты, м		Описание закрепления на местности	Средняя квадратичная погрешность определения координат характерных точек границ земельного участка, м
	X	Y		
1	2	3	4	5
1	440117.03	3288672.78	-	0.3
2	440067.1	3288713.92	-	0.3
3	440061.75	3288707.43	-	0.3
4	440050.85	3288716.52	-	0.3
5	440032.3	3288693.91	-	0.3
6	440039.03	3288688.36	-	0.3
7	440038.01	3288687.12	-	0.3
8	440039.84	3288685.62	-	0.3
9	440040.84	3288686.84	-	0.3
10	440041.3	3288686.46	-	0.3
11	440044.18	3288689.95	-	0.3
12	440082.31	3288658.53	-	0.3
13	440079.66	3288655.32	-	0.3
14	440093.35	3288644.04	-	0.3
1	440117.03	3288672.78	-	0.3

полное наименование должности	подпись	инициалы, фамилия

М.П.

Земельный участок				
вид объекта недвижимости				
Лист № 29 раздела 4.2		Всего листов раздела 4.2: 179		Всего разделов: 7
Всего листов выписки: 338				
08.09.2022г. № КУВИ-001/2022-153188352				
Кадастровый номер:		38:31:000003:57		
Сведения о характерных точках границы части (частей) земельного участка				
Учетный номер части: 38:31:000003:57/31				
Система координат МСК-38, зона 3				
Номер точки	Координаты, м		Описание закрепления на местности	Средняя квадратичная погрешность определения координат характерных точек границ земельного участка, м
	X	Y		
1	2	3	4	5
1	440121.63	3288693.3	-	0.3
2	440138.25	3288714.21	-	0.3
3	440124	3288725.54	-	0.3
4	440126.27	3288728.39	-	0.3
5	440120.89	3288732.66	-	0.3
6	440102.01	3288708.89	-	0.3
1	440121.63	3288693.3	-	0.3

полное наименование должности	подпись	инициалы, фамилия

М.П.

Земельный участок				
вид объекта недвижимости				
Лист № 30 раздела 4.2		Всего листов раздела 4.2: 179		Всего разделов: 7
Всего листов выписки: 338				
08.09.2022г. № КУВИ-001/2022-153188352				
Кадастровый номер:		38:31:000003:57		
Сведения о характерных точках границы части (частей) земельного участка				
Учетный номер части: 38:31:000003:57/32				
Система координат МСК-38, зона 3				
Номер точки	Координаты, м		Описание закрепления на местности	Средняя квадратичная погрешность определения координат характерных точек границ земельного участка, м
	X	Y		
1	2	3	4	5
1	440093.26	3288716.57	-	0.3
2	440110.47	3288737.3	-	0.3
3	440101.35	3288744.87	-	0.3
4	440103.13	3288747.02	-	0.3
5	440097.65	3288751.58	-	0.3
6	440078.65	3288728.69	-	0.3
1	440093.26	3288716.57	-	0.3

полное наименование должности	подпись	инициалы, фамилия

М.П.

Земельный участок			
вид объекта недвижимости			
Лист № 31 раздела 4.2	Всего листов раздела 4.2: 179	Всего разделов: 7	Всего листов выписки: 338
08.09.2022г. № КУВИ-001/2022-153188352			
Кадастровый номер:		38:31:000003:57	

Сведения о характерных точках границы части (частей) земельного участка				
Учетный номер части: 38:31:000003:57/33				
Система координат МСК-38, зона 3				
Номер точки	Координаты, м		Описание закрепления на местности	Средняя квадратичная погрешность определения координат характерных точек границ земельного участка, м
	X	Y		
1	2	3	4	5
1	439947.39	3288673.58	-	0.3
2	439947.38	3288674.38	-	0.3
3	439947.33	3288675.18	-	0.3
4	439947.21	3288675.98	-	0.3
5	439947.04	3288676.76	-	0.3
6	439946.82	3288677.53	-	0.3
7	439946.54	3288678.29	-	0.3
8	439946.22	3288679.01	-	0.3
9	439945.85	3288679.72	-	0.3
10	439945.43	3288680.41	-	0.3
11	439944.96	3288681.06	-	0.3
12	439944.44	3288681.68	-	0.3
13	439943.9	3288682.26	-	0.3
14	439943.3	3288682.81	-	0.3
15	439942.68	3288683.31	-	0.3
16	439942.02	3288683.77	-	0.3
17	439941.33	3288684.18	-	0.3
18	439940.62	3288684.54	-	0.3
19	439939.88	3288684.86	-	0.3
20	439939.13	3288685.12	-	0.3
21	439938.35	3288685.33	-	0.3
22	439937.57	3288685.49	-	0.3
23	439936.77	3288685.59	-	0.3
24	439935.97	3288685.65	-	0.3
25	439935.17	3288685.64	-	0.3
26	439934.37	3288685.58	-	0.3
27	439933.57	3288685.46	-	0.3

полное наименование должности	подпись	инициалы, фамилия
-------------------------------	---------	-------------------

М.П.

Земельный участок					
вид объекта недвижимости					
Лист № 32 раздела 4.2		Всего листов раздела 4.2: 179		Всего разделов: 7	Всего листов выписки: 338
08.09.2022г. № КУВИ-001/2022-153188352					
Кадастровый номер:			38:31:000003:57		
28	439932.79	3288685.29	-	0.3	
29	439932.02	3288685.07	-	0.3	
30	439931.27	3288684.79	-	0.3	
31	439930.54	3288684.47	-	0.3	
32	439929.83	3288684.1	-	0.3	
33	439929.14	3288683.68	-	0.3	
34	439928.49	3288683.21	-	0.3	
35	439927.87	3288682.7	-	0.3	
36	439927.29	3288682.15	-	0.3	
37	439926.75	3288681.56	-	0.3	
38	439926.24	3288680.93	-	0.3	
39	439925.78	3288680.27	-	0.3	
40	439925.37	3288679.58	-	0.3	
41	439925.01	3288678.87	-	0.3	
42	439924.69	3288678.13	-	0.3	
43	439924.43	3288677.38	-	0.3	
44	439924.22	3288676.6	-	0.3	
45	439924.06	3288675.82	-	0.3	
46	439923.96	3288675.02	-	0.3	
47	439923.9	3288674.22	-	0.3	
48	439923.91	3288673.42	-	0.3	
49	439923.97	3288672.62	-	0.3	
50	439924.09	3288671.83	-	0.3	
51	439924.26	3288671.04	-	0.3	
52	439924.48	3288670.28	-	0.3	
53	439924.76	3288669.52	-	0.3	
54	439925.08	3288668.79	-	0.3	
55	439925.45	3288668.08	-	0.3	
56	439925.87	3288667.4	-	0.3	
57	439926.34	3288666.74	-	0.3	
58	439926.85	3288666.12	-	0.3	
59	439927.4	3288665.54	-	0.3	
60	439927.99	3288665	-	0.3	

полное наименование должности		подпись	инициалы, фамилия
-------------------------------	--	---------	-------------------

М.П.

Земельный участок					
вид объекта недвижимости					
Лист № 33 раздела 4.2		Всего листов раздела 4.2: 179		Всего разделов: 7	Всего листов выписки: 338
08.09.2022г. № КУВИ-001/2022-153188352					
Кадастровый номер:			38:31:000003:57		
61	439928.62	3288664.49	-	0.3	
62	439929.28	3288664.03	-	0.3	
63	439929.97	3288663.62	-	0.3	
64	439930.68	3288663.26	-	0.3	
65	439931.42	3288662.94	-	0.3	
66	439932.17	3288662.68	-	0.3	
67	439932.95	3288662.47	-	0.3	
68	439933.73	3288662.31	-	0.3	
69	439934.53	3288662.21	-	0.3	
70	439935.33	3288662.17	-	0.3	
71	439936.13	3288662.17	-	0.3	
72	439936.93	3288662.22	-	0.3	
73	439937.72	3288662.34	-	0.3	
74	439938.51	3288662.51	-	0.3	
75	439939.27	3288662.73	-	0.3	
76	439940.03	3288663.01	-	0.3	
77	439940.76	3288663.33	-	0.3	
78	439941.47	3288663.7	-	0.3	
79	439942.15	3288664.12	-	0.3	
80	439942.81	3288664.59	-	0.3	
81	439943.43	3288665.11	-	0.3	
82	439944.01	3288665.65	-	0.3	
83	439944.55	3288666.25	-	0.3	
84	439945.06	3288666.87	-	0.3	
85	439945.52	3288667.53	-	0.3	
86	439953.59	3288665.89	-	0.3	
87	439955.04	3288672.01	-	0.3	
1	439947.39	3288673.58	-	0.3	

полное наименование должности	подпись	инициалы, фамилия
-------------------------------	---------	-------------------

М.П.

Земельный участок				
вид объекта недвижимости				
Лист № 34 раздела 4.2		Всего листов раздела 4.2: 179		Всего разделов: 7
Всего листов выписки: 338				
08.09.2022г. № КУВИ-001/2022-153188352				
Кадастровый номер:		38:31:000003:57		
Сведения о характерных точках границы части (частей) земельного участка				
Учетный номер части: 38:31:000003:57/34				
Система координат МСК-38, зона 3				
Номер точки	Координаты, м		Описание закрепления на местности	Средняя квадратичная погрешность определения координат характерных точек границ земельного участка, м
	X	Y		
1	2	3	4	5
1	440117.58	3288558.26	-	0.3
2	440085.01	3288584.59	-	0.3
3	440076.67	3288574.28	-	0.3
4	440085.49	3288567.14	-	0.3
5	440085.43	3288567.06	-	0.3
6	440109.17	3288547.86	-	0.3
1	440117.58	3288558.26	-	0.3

полное наименование должности	подпись	инициалы, фамилия

М.П.

Земельный участок				
вид объекта недвижимости				
Лист № 35 раздела 4.2		Всего листов раздела 4.2: 179		Всего разделов: 7
Всего листов выписки: 338				
08.09.2022г. № КУВИ-001/2022-153188352				
Кадастровый номер:		38:31:000003:57		
Сведения о характерных точках границы части (частей) земельного участка				
Учетный номер части: 38:31:000003:57/35				
Система координат МСК-38, зона 3				
Номер точки	Координаты, м		Описание закрепления на местности	Средняя квадратичная погрешность определения координат характерных точек границ земельного участка, м
	X	Y		
1	2	3	4	5
1	440083.1	3288526.49	-	0.3
2	440048.26	3288554.79	-	0.3
3	440042.07	3288547.17	-	0.3
4	440054.27	3288537.26	-	0.3
5	440052.93	3288535.62	-	0.3
6	440075.58	3288517.22	-	0.3
1	440083.1	3288526.49	-	0.3

полное наименование должности	подпись	инициалы, фамилия

М.П.

Земельный участок				
вид объекта недвижимости				
Лист № 36 раздела 4.2		Всего листов раздела 4.2: 179		Всего разделов: 7
Всего листов выписки: 338				
08.09.2022г. № КУВИ-001/2022-153188352				
Кадастровый номер:		38:31:000003:57		
Сведения о характерных точках границы части (частей) земельного участка				
Учетный номер части: 38:31:000003:57/36				
Система координат МСК-38, зона 3				
Номер точки	Координаты, м		Описание закрепления на местности	Средняя квадратичная погрешность определения координат характерных точек границ земельного участка, м
	X	Y		
1	2	3	4	5
1	440113.64	3288517.55	-	0.3
2	440118.36	3288523.3	-	0.3
3	440091.15	3288545.63	-	0.3
4	440086.35	3288539.94	-	0.3
1	440113.64	3288517.55	-	0.3

полное наименование должности	подпись	инициалы, фамилия

М.П.

Земельный участок				
вид объекта недвижимости				
Лист № 37 раздела 4.2		Всего листов раздела 4.2: 179		Всего разделов: 7
Всего листов выписки: 338				
08.09.2022г. № КУВИ-001/2022-153188352				
Кадастровый номер:		38:31:000003:57		
Сведения о характерных точках границы части (частей) земельного участка				
Учетный номер части: 38:31:000003:57/37				
Система координат МСК-38, зона 3				
Номер точки	Координаты, м		Описание закрепления на местности	Средняя квадратичная погрешность определения координат характерных точек границ земельного участка, м
	X	Y		
1	2	3	4	5
1	440072.17	3288551.35	-	0.3
2	440077.15	3288557.27	-	0.3
3	440065.31	3288567.05	-	0.3
4	440067.93	3288570.22	-	0.3
5	440060.08	3288576.71	-	0.3
6	440057.38	3288573.45	-	0.3
7	440050.34	3288579.26	-	0.3
8	440045.49	3288573.39	-	0.3
1	440072.17	3288551.35	-	0.3

полное наименование должности		подпись	инициалы, фамилия
-------------------------------	--	---------	-------------------

М.П.

Земельный участок				
вид объекта недвижимости				
Лист № 38 раздела 4.2		Всего листов раздела 4.2: 179		Всего разделов: 7
Всего листов выписки: 338				
08.09.2022г. № КУВИ-001/2022-153188352				
Кадастровый номер:		38:31:000003:57		
Сведения о характерных точках границы части (частей) земельного участка				
Учетный номер части: 38:31:000003:57/38				
Система координат МСК-38, зона 3				
Номер точки	Координаты, м		Описание закрепления на местности	Средняя квадратичная погрешность определения координат характерных точек границ земельного участка, м
	X	Y		
1	2	3	4	5
1	440083.79	3288536.89	-	0.3
2	440091.15	3288545.63	-	0.3
3	440077.15	3288557.27	-	0.3
4	440069.86	3288548.6	-	0.3
1	440083.79	3288536.89	-	0.3

полное наименование должности	подпись	инициалы, фамилия

М.П.

Земельный участок				
вид объекта недвижимости				
Лист № 39 раздела 4.2		Всего листов раздела 4.2: 179		Всего разделов: 7
Всего листов выписки: 338				
08.09.2022г. № КУВИ-001/2022-153188352				
Кадастровый номер:		38:31:000003:57		
Сведения о характерных точках границы части (частей) земельного участка				
Учетный номер части: 38:31:000003:57/44				
Система координат МСК-38, зона 3				
Номер точки	Координаты, м		Описание закрепления на местности	Средняя квадратичная погрешность определения координат характерных точек границ земельного участка, м
	X	Y		
1	2	3	4	5
1	439921.79	3288802.24	-	0.3
2	439888.3	3288830.04	-	0.3
3	439889.17	3288831.09	-	0.3
4	439886.32	3288833.46	-	0.3
5	439877.36	3288822.67	-	0.3
6	439898.9	3288804.78	-	0.3
7	439894.81	3288799.86	-	0.3
8	439901.8	3288794.06	-	0.3
9	439901.84	3288794.11	-	0.3
10	439909.66	3288787.62	-	0.3
1	439921.79	3288802.24	-	0.3

полное наименование должности	подпись	инициалы, фамилия

М.П.

Земельный участок				
вид объекта недвижимости				
Лист № 40 раздела 4.2		Всего листов раздела 4.2: 179		Всего разделов: 7
Всего листов выписки: 338				
08.09.2022г. № КУВИ-001/2022-153188352				
Кадастровый номер:		38:31:000003:57		
Сведения о характерных точках границы части (частей) земельного участка				
Учетный номер части: 38:31:000003:57/45				
Система координат МСК-38, зона 3				
Номер точки	Координаты, м		Описание закрепления на местности	Средняя квадратичная погрешность определения координат характерных точек границ земельного участка, м
	X	Y		
1	2	3	4	5
1	440034.03	3288587.35	-	0.3
2	440050.07	3288606.35	-	0.3
3	440040.28	3288614.62	-	0.3
4	440024.24	3288595.62	-	0.3
1	440034.03	3288587.35	-	0.3

полное наименование должности	подпись	инициалы, фамилия

М.П.

Земельный участок				
вид объекта недвижимости				
Лист № 41 раздела 4.2		Всего листов раздела 4.2: 179		Всего разделов: 7
Всего листов выписки: 338				
08.09.2022г. № КУВИ-001/2022-153188352				
Кадастровый номер:		38:31:000003:57		
Сведения о характерных точках границы части (частей) земельного участка				
Учетный номер части: 38:31:000003:57/46				
Система координат МСК-38, зона 3				
Номер точки	Координаты, м		Описание закрепления на местности	Средняя квадратичная погрешность определения координат характерных точек границ земельного участка, м
	X	Y		
1	2	3	4	5
1	439961.78	3288745.93	-	0.3
2	439972.38	3288758.84	-	0.3
3	439962.33	3288767.09	-	0.3
4	439951.77	3288754.2	-	0.3
5	439950.52	3288755.23	-	0.3
6	439945.55	3288749.17	-	0.3
7	439958.61	3288738.45	-	0.3
8	439963.56	3288744.48	-	0.3
1	439961.78	3288745.93	-	0.3

полное наименование должности	подпись	инициалы, фамилия

М.П.

Земельный участок				
вид объекта недвижимости				
Лист № 42 раздела 4.2		Всего листов раздела 4.2: 179		Всего разделов: 7
Всего листов выписки: 338				
08.09.2022г. № КУВИ-001/2022-153188352				
Кадастровый номер:		38:31:000003:57		
Сведения о характерных точках границы части (частей) земельного участка				
Учетный номер части: 38:31:000003:57/47				
Система координат МСК-38, зона 3				
Номер точки	Координаты, м		Описание закрепления на местности	Средняя квадратичная погрешность определения координат характерных точек границ земельного участка, м
	X	Y		
1	2	3	4	5
1	440089.34	3288450.36	-	0.3
2	440105.24	3288469.77	-	0.3
3	440090.24	3288482.05	-	0.3
4	440074.34	3288462.64	-	0.3
1	440089.34	3288450.36	-	0.3

полное наименование должности	подпись	инициалы, фамилия

М.П.

Земельный участок			
вид объекта недвижимости			
Лист № 43 раздела 4.2	Всего листов раздела 4.2: 179	Всего разделов: 7	Всего листов выписки: 338
08.09.2022г. № КУВИ-001/2022-153188352			
Кадастровый номер:		38:31:000003:57	

Сведения о характерных точках границы части (частей) земельного участка				
Учетный номер части: 38:31:000003:57/48				
Система координат МСК-38, зона 3				
Номер точки	Координаты, м		Описание закрепления на местности	Средняя квадратичная погрешность определения координат характерных точек границ земельного участка, м
	X	Y		
1	2	3	4	5
1	440068.43	3288730.42	-	0.3
2	440067.62	3288730.38	-	0.3
3	440066.84	3288730.22	-	0.3
4	440066.07	3288729.95	-	0.3
5	440065.36	3288729.56	-	0.3
6	440064.71	3288729.08	-	0.3
7	440064.15	3288728.49	-	0.3
8	440063.68	3288727.85	-	0.3
9	440063.3	3288727.13	-	0.3
10	440063.05	3288726.35	-	0.3
11	440062.91	3288725.56	-	0.3
12	440062.88	3288724.76	-	0.3
13	440062.98	3288723.96	-	0.3
14	440063.19	3288723.17	-	0.3
15	440063.53	3288722.44	-	0.3
16	440063.96	3288721.76	-	0.3
17	440064.5	3288721.14	-	0.3
18	440065.11	3288720.63	-	0.3
19	440065.8	3288720.21	-	0.3
20	440066.55	3288719.89	-	0.3
21	440067.33	3288719.69	-	0.3
22	440068.14	3288719.6	-	0.3
23	440068.95	3288719.64	-	0.3
24	440069.74	3288719.8	-	0.3
25	440070.5	3288720.08	-	0.3
26	440071.21	3288720.46	-	0.3
27	440071.85	3288720.94	-	0.3

полное наименование должности	подпись	инициалы, фамилия
-------------------------------	---------	-------------------

М.П.

Земельный участок				
вид объекта недвижимости				
Лист № 44 раздела 4.2		Всего листов раздела 4.2: 179		Всего разделов: 7
Всего листов выписки: 338				
08.09.2022г. № КУВИ-001/2022-153188352				
Кадастровый номер:			38:31:000003:57	
28	440072.42	3288721.53	-	0.3
29	440072.89	3288722.18	-	0.3
30	440073.27	3288722.89	-	0.3
31	440073.52	3288723.67	-	0.3
32	440073.67	3288724.46	-	0.3
33	440073.69	3288725.26	-	0.3
34	440073.58	3288726.07	-	0.3
35	440073.38	3288726.85	-	0.3
36	440073.04	3288727.59	-	0.3
37	440072.6	3288728.26	-	0.3
38	440072.07	3288728.88	-	0.3
39	440071.45	3288729.4	-	0.3
40	440070.77	3288729.82	-	0.3
41	440070.02	3288730.13	-	0.3
42	440069.24	3288730.34	-	0.3
1	440068.43	3288730.42	-	0.3

полное наименование должности	подпись	инициалы, фамилия

М.П.

Земельный участок				
вид объекта недвижимости				
Лист № 45 раздела 4.2		Всего листов раздела 4.2: 179		Всего разделов: 7
Всего листов выписки: 338				
08.09.2022г. № КУВИ-001/2022-153188352				
Кадастровый номер:		38:31:000003:57		
Сведения о характерных точках границы части (частей) земельного участка				
Учетный номер части: 38:31:000003:57/49				
Система координат МСК-38, зона 3				
Номер точки	Координаты, м		Описание закрепления на местности	Средняя квадратичная погрешность определения координат характерных точек границ земельного участка, м
	X	Y		
1	2	3	4	5
1	440140.42	3288764.41	-	0.3
2	440103.71	3288794.46	-	0.3
3	440088.43	3288775.79	-	0.3
4	440125.14	3288745.74	-	0.3
1	440140.42	3288764.41	-	0.3

полное наименование должности	подпись	инициалы, фамилия

М.П.

Земельный участок				
вид объекта недвижимости				
Лист № 46 раздела 4.2		Всего листов раздела 4.2: 179		Всего разделов: 7
Всего листов выписки: 338				
08.09.2022г. № КУВИ-001/2022-153188352				
Кадастровый номер:		38:31:000003:57		
Сведения о характерных точках границы части (частей) земельного участка				
Учетный номер части: 38:31:000003:57/50				
Система координат МСК-38, зона 3				
Номер точки	Координаты, м		Описание закрепления на местности	Средняя квадратичная погрешность определения координат характерных точек границ земельного участка, м
	X	Y		
1	2	3	4	5
1	440074.77	3288830.42	-	0.3
2	440030.07	3288866.74	-	0.3
3	440030.58	3288867.37	-	0.3
4	440022.54	3288873.9	-	0.3
5	440006.75	3288854.47	-	0.3
6	440014.63	3288848.07	-	0.3
7	440016.42	3288850.27	-	0.3
8	440019.23	3288847.99	-	0.3
9	440025.11	3288855.22	-	0.3
10	440062.26	3288825.04	-	0.3
11	440060.11	3288822.41	-	0.3
12	440067.7	3288816.25	-	0.3
13	440068.09	3288816.74	-	0.3
14	440075.7	3288810.55	-	0.3
15	440086.34	3288823.64	-	0.3
16	440076.05	3288832.01	-	0.3
1	440074.77	3288830.42	-	0.3

полное наименование должности		подпись	инициалы, фамилия
-------------------------------	--	---------	-------------------

М.П.

Земельный участок			
вид объекта недвижимости			
Лист № 47 раздела 4.2	Всего листов раздела 4.2: 179	Всего разделов: 7	Всего листов выписки: 338
08.09.2022г. № КУВИ-001/2022-153188352			
Кадастровый номер:		38:31:000003:57	

Сведения о характерных точках границы части (частей) земельного участка				
Учетный номер части: 38:31:000003:57/51				
Система координат МСК-38, зона 3				
Номер точки	Координаты, м		Описание закрепления на местности	Средняя квадратичная погрешность определения координат характерных точек границ земельного участка, м
	X	Y		
1	2	3	4	5
1	439992.31	3288796.95	-	0.3
2	439993.79	3288786.74	-	0.3
3	440002.64	3288779.7	-	0.3
4	440013.23	3288780.53	-	0.3
5	440019.53	3288788.68	-	0.3
6	440018.55	3288799.75	-	0.3
7	440010.42	3288806.62	-	0.3
8	439999.18	3288805.48	-	0.3
9	439998.34	3288815.51	-	0.3
10	439989.97	3288822.62	-	0.3
11	439978.98	3288821.72	-	0.3
12	439972.52	3288813.73	-	0.3
13	439973.91	3288802.89	-	0.3
14	439981.65	3288796.28	-	0.3
1	439992.31	3288796.95	-	0.3

полное наименование должности	подпись	инициалы, фамилия

М.П.

Земельный участок				
вид объекта недвижимости				
Лист № 48 раздела 4.2		Всего листов раздела 4.2: 179		Всего разделов: 7
Всего листов выписки: 338				
08.09.2022г. № КУВИ-001/2022-153188352				
Кадастровый номер:		38:31:000003:57		
Сведения о характерных точках границы части (частей) земельного участка				
Учетный номер части: 38:31:000003:57/52				
Система координат МСК-38, зона 3				
Номер точки	Координаты, м		Описание закрепления на местности	Средняя квадратичная погрешность определения координат характерных точек границ земельного участка, м
	X	Y		
1	2	3	4	5
1	440020.72	3288723.99	-	0.3
2	440056.24	3288767.35	-	0.3
3	440041.55	3288779.38	-	0.3
4	440006.04	3288736.02	-	0.3
1	440020.72	3288723.99	-	0.3

полное наименование должности	подпись	инициалы, фамилия

М.П.

Земельный участок					
вид объекта недвижимости					
Лист № 49 раздела 4.2		Всего листов раздела 4.2: 179		Всего разделов: 7	Всего листов выписки: 338
08.09.2022г. № КУВИ-001/2022-153188352					
Кадастровый номер:			38:31:000003:57		
Сведения о характерных точках границы части (частей) земельного участка					
Учетный номер части: 38:31:000003:57/53					
Система координат МСК-38, зона 3					
Номер точки	Координаты, м		Описание закрепления на местности	Средняя квадратичная погрешность определения координат характерных точек границ земельного участка, м	
	X	Y			
1	2	3	4	5	
1	440388.15	3288643.52	-	0.3	
2	440398.29	3288635.31	-	0.3	
3	440413.96	3288654.83	-	0.3	
4	440409.36	3288658.55	-	0.3	
5	440411.42	3288661.09	-	0.3	
6	440405.95	3288665.52	-	0.3	
1	440388.15	3288643.52	-	0.3	

полное наименование должности	подпись	инициалы, фамилия

М.П.

Земельный участок				
вид объекта недвижимости				
Лист № 50 раздела 4.2		Всего листов раздела 4.2: 179		Всего разделов: 7
Всего листов выписки: 338				
08.09.2022г. № КУВИ-001/2022-153188352				
Кадастровый номер:		38:31:000003:57		
Сведения о характерных точках границы части (частей) земельного участка				
Учетный номер части: 38:31:000003:57/54				
Система координат МСК-38, зона 3				
Номер точки	Координаты, м		Описание закрепления на местности	Средняя квадратичная погрешность определения координат характерных точек границ земельного участка, м
	X	Y		
1	2	3	4	5
1	440275.78	3288658.2	-	0.3
2	440280.15	3288663.57	-	0.3
3	440268.99	3288672.68	-	0.3
4	440264.61	3288667.31	-	0.3
1	440275.78	3288658.2	-	0.3

полное наименование должности	подпись	инициалы, фамилия

М.П.

Земельный участок				
вид объекта недвижимости				
Лист № 51 раздела 4.2		Всего листов раздела 4.2: 179		Всего разделов: 7
Всего листов выписки: 338				
08.09.2022г. № КУВИ-001/2022-153188352				
Кадастровый номер:		38:31:000003:57		
Сведения о характерных точках границы части (частей) земельного участка				
Учетный номер части: 38:31:000003:57/55				
Система координат МСК-38, зона 3				
Номер точки	Координаты, м		Описание закрепления на местности	Средняя квадратичная погрешность определения координат характерных точек границ земельного участка, м
	X	Y		
1	2	3	4	5
1	440328.01	3288616.3	-	0.3
2	440332.19	3288621.46	-	0.3
3	440309.23	3288640.05	-	0.3
4	440305.05	3288634.89	-	0.3
1	440328.01	3288616.3	-	0.3

полное наименование должности	подпись	инициалы, фамилия

М.П.

Земельный участок				
вид объекта недвижимости				
Лист № 52 раздела 4.2		Всего листов раздела 4.2: 179		Всего разделов: 7
Всего листов выписки: 338				
08.09.2022г. № КУВИ-001/2022-153188352				
Кадастровый номер:		38:31:000003:57		
Сведения о характерных точках границы части (частей) земельного участка				
Учетный номер части: 38:31:000003:57/56				
Система координат МСК-38, зона 3				
Номер точки	Координаты, м		Описание закрепления на местности	Средняя квадратичная погрешность определения координат характерных точек границ земельного участка, м
	X	Y		
1	2	3	4	5
1	440223.64	3288656.02	-	0.3
2	440239.62	3288675.59	-	0.3
3	440235.79	3288678.73	-	0.3
4	440219.81	3288659.16	-	0.3
1	440223.64	3288656.02	-	0.3

полное наименование должности	подпись	инициалы, фамилия

М.П.

Земельный участок				
вид объекта недвижимости				
Лист № 53 раздела 4.2		Всего листов раздела 4.2: 179		Всего разделов: 7
Всего листов выписки: 338				
08.09.2022г. № КУВИ-001/2022-153188352				
Кадастровый номер:		38:31:000003:57		
Сведения о характерных точках границы части (частей) земельного участка				
Учетный номер части: 38:31:000003:57/57				
Система координат МСК-38, зона 3				
Номер точки	Координаты, м		Описание закрепления на местности	Средняя квадратичная погрешность определения координат характерных точек границ земельного участка, м
	X	Y		
1	2	3	4	5
1	440217.28	3288613.71	-	0.3
2	440220.9	3288610.74	-	0.3
3	440228.35	3288619.81	-	0.3
4	440224.73	3288622.78	-	0.3
1	440217.28	3288613.71	-	0.3

полное наименование должности	подпись	инициалы, фамилия

М.П.

Земельный участок				
вид объекта недвижимости				
Лист № 54 раздела 4.2		Всего листов раздела 4.2: 179		Всего разделов: 7
Всего листов выписки: 338				
08.09.2022г. № КУВИ-001/2022-153188352				
Кадастровый номер:		38:31:000003:57		
Сведения о характерных точках границы части (частей) земельного участка				
Учетный номер части: 38:31:000003:57/58				
Система координат МСК-38, зона 3				
Номер точки	Координаты, м		Описание закрепления на местности	Средняя квадратичная погрешность определения координат характерных точек границ земельного участка, м
	X	Y		
1	2	3	4	5
1	440202.14	3288626.02	-	0.3
2	440209.63	3288635.12	-	0.3
3	440206.82	3288637.43	-	0.3
4	440199.33	3288628.33	-	0.3
1	440202.14	3288626.02	-	0.3

полное наименование должности	подпись	инициалы, фамилия

М.П.

Земельный участок				
вид объекта недвижимости				
Лист № 55 раздела 4.2		Всего листов раздела 4.2: 179		Всего разделов: 7
Всего листов выписки: 338				
08.09.2022г. № КУВИ-001/2022-153188352				
Кадастровый номер:		38:31:000003:57		
Сведения о характерных точках границы части (частей) земельного участка				
Учетный номер части: 38:31:000003:57/59				
Система координат МСК-38, зона 3				
Номер точки	Координаты, м		Описание закрепления на местности	Средняя квадратичная погрешность определения координат характерных точек границ земельного участка, м
	X	Y		
1	2	3	4	5
1	440184.88	3288663.61	-	0.3
2	440189.59	3288669.37	-	0.3
3	440136.95	3288712.38	-	0.3
4	440132.24	3288706.62	-	0.3
1	440184.88	3288663.61	-	0.3

полное наименование должности	подпись	инициалы, фамилия

М.П.

Земельный участок				
вид объекта недвижимости				
Лист № 56 раздела 4.2		Всего листов раздела 4.2: 179		Всего разделов: 7
Всего листов выписки: 338				
08.09.2022г. № КУВИ-001/2022-153188352				
Кадастровый номер:		38:31:000003:57		
Сведения о характерных точках границы части (частей) земельного участка				
Учетный номер части: 38:31:000003:57/60				
Система координат МСК-38, зона 3				
Номер точки	Координаты, м		Описание закрепления на местности	Средняя квадратичная погрешность определения координат характерных точек границ земельного участка, м
	X	Y		
1	2	3	4	5
1	440114.44	3288724.55	-	0.3
2	440117.42	3288728.17	-	0.3
3	440108.74	3288735.33	-	0.3
4	440105.76	3288731.71	-	0.3
1	440114.44	3288724.55	-	0.3

полное наименование должности	подпись	инициалы, фамилия

М.П.

Земельный участок				
вид объекта недвижимости				
Лист № 57 раздела 4.2		Всего листов раздела 4.2: 179		Всего разделов: 7
Всего листов выписки: 338				
08.09.2022г. № КУВИ-001/2022-153188352				
Кадастровый номер:		38:31:000003:57		
Сведения о характерных точках границы части (частей) земельного участка				
Учетный номер части: 38:31:000003:57/61				
Система координат МСК-38, зона 3				
Номер точки	Координаты, м		Описание закрепления на местности	Средняя квадратичная погрешность определения координат характерных точек границ земельного участка, м
	X	Y		
1	2	3	4	5
1	440103.37	3288569.73	-	0.3
2	440137.72	3288611.64	-	0.3
3	440132.25	3288616.12	-	0.3
4	440097.9	3288574.21	-	0.3
1	440103.37	3288569.73	-	0.3

полное наименование должности	подпись	инициалы, фамилия

М.П.

Земельный участок				
вид объекта недвижимости				
Лист № 58 раздела 4.2		Всего листов раздела 4.2: 179		Всего разделов: 7
Всего листов выписки: 338				
08.09.2022г. № КУВИ-001/2022-153188352				
Кадастровый номер:		38:31:000003:57		
Сведения о характерных точках границы части (частей) земельного участка				
Учетный номер части: 38:31:000003:57/62				
Система координат МСК-38, зона 3				
Номер точки	Координаты, м		Описание закрепления на местности	Средняя квадратичная погрешность определения координат характерных точек границ земельного участка, м
	X	Y		
1	2	3	4	5
1	440045.47	3288709.99	-	0.3
2	440050.81	3288716.57	-	0.3
3	440045.95	3288720.51	-	0.3
4	440043.01	3288716.9	-	0.3
5	440043.03	3288716.89	-	0.3
6	440040.62	3288713.92	-	0.3
1	440045.47	3288709.99	-	0.3

полное наименование должности	подпись	инициалы, фамилия

М.П.

Земельный участок			
вид объекта недвижимости			
Лист № 59 раздела 4.2	Всего листов раздела 4.2: 179	Всего разделов: 7	Всего листов выписки: 338
08.09.2022г. № КУВИ-001/2022-153188352			
Кадастровый номер:		38:31:000003:57	

Сведения о характерных точках границы части (частей) земельного участка				
Учетный номер части: 38:31:000003:57/63				
Система координат МСК-38, зона 3				
Номер точки	Координаты, м		Описание закрепления на местности	Средняя квадратичная погрешность определения координат характерных точек границ земельного участка, м
	X	Y		
1	2	3	4	5
1	440169.23	3288779.08	-	0.3
2	440198.75	3288755.45	-	0.3
3	440209.89	3288745.91	-	0.3
4	440227.03	3288731.67	-	0.3
5	440253.53	3288710.26	-	0.3
6	440325.31	3288651.8	-	0.3
7	440509.76	3288502.12	-	0.3
8	440522.39	3288490.25	-	0.3
9	440544.56	3288472.76	-	0.3
10	440554.59	3288464.72	-	0.3
11	440609.11	3288420.46	-	0.3
12	440616.04	3288414.79	-	0.3
13	440657.72	3288380.72	-	0.3
14	440661.51	3288377.49	-	0.3
15	440684.37	3288358.81	-	0.3
16	440685.04	3288359.6	-	0.3
17	440689.09	3288364.78	-	0.3
18	440675.43	3288375.83	-	0.3
19	440643.52	3288401.51	-	0.3
20	440590.54	3288444.25	-	0.3
21	440591.55	3288445.43	-	0.3
22	440582.91	3288452.51	-	0.3
23	440581.49	3288453.66	-	0.3
24	440579.96	3288454.87	-	0.3
25	440579.83	3288455.03	-	0.3
26	440578.28	3288456.28	-	0.3
27	440576.84	3288454.71	-	0.3

полное наименование должности	подпись	инициалы, фамилия
-------------------------------	---------	-------------------

М.П.

Земельный участок				
вид объекта недвижимости				
Лист № 60 раздела 4.2		Всего листов раздела 4.2: 179		Всего разделов: 7
Всего листов выписки: 338				
08.09.2022г. № КУВИ-001/2022-153188352				
Кадастровый номер:			38:31:000003:57	
28	440526.78	3288495.41	-	0.3
29	440513.81	3288507.13	-	0.3
30	440483.48	3288531.89	-	0.3
31	440478.36	3288536.11	-	0.3
32	440415.85	3288586.95	-	0.3
33	440412.13	3288589.89	-	0.3
34	440367.16	3288626.69	-	0.3
35	440296.31	3288684.25	-	0.3
36	440216.83	3288749.32	-	0.3
37	440204.07	3288759.59	-	0.3
38	440173.51	3288784.5	-	0.3
39	440016.77	3288911.18	-	0.3
40	440015.91	3288912.88	-	0.3
41	440015.89	3288913.52	-	0.3
42	440010.22	3288918.09	-	0.3
43	440010.15	3288918.06	-	0.3
44	440007.41	3288918.98	-	0.3
45	439967.22	3288951.79	-	0.3
46	439966.65	3288952.97	-	0.3
47	439961.79	3288946.96	-	0.3
48	439962.43	3288946.98	-	0.3
49	440065.22	3288862.74	-	0.3
50	440068.55	3288860.39	-	0.3
51	440119.45	3288819.52	-	0.3
52	440124.08	3288815.46	-	0.3
53	440146.26	3288797.65	-	0.3
54	440154.22	3288791.09	-	0.3
1	440169.23	3288779.08	-	0.3

полное наименование должности		подпись	инициалы, фамилия
-------------------------------	--	---------	-------------------

М.П.

Земельный участок				
вид объекта недвижимости				
Лист № 61 раздела 4.2		Всего листов раздела 4.2: 179		Всего разделов: 7
Всего листов выписки: 338				
08.09.2022г. № КУВИ-001/2022-153188352				
Кадастровый номер:		38:31:000003:57		
Сведения о характерных точках границы части (частей) земельного участка				
Учетный номер части: 38:31:000003:57/64				
Система координат МСК-38, зона 3				
Номер точки	Координаты, м		Описание закрепления на местности	Средняя квадратичная погрешность определения координат характерных точек границ земельного участка, м
	X	Y		
1	2	3	4	5
1	440095.23	3288987.47	-	0.3
2	440083.14	3288997.36	-	0.3
3	440037.84	3289034.18	-	0.3
4	440051.56	3289050.91	-	0.3
5	440040.94	3289059.29	-	0.3
6	440040.16	3289058.31	-	0.3
7	440049.75	3289050.76	-	0.3
8	440002.91	3288993.42	-	0.3
9	439973.09	3288956.49	-	0.3
10	439973.91	3288955.87	-	0.3
11	440019.21	3289011.41	-	0.3
12	440036.11	3289032.03	-	0.3
13	440050.16	3289020.44	-	0.3
14	440050.89	3289021.38	-	0.3
15	440036.76	3289032.97	-	0.3
16	440037.15	3289033.43	-	0.3
17	440082.72	3288996.5	-	0.3
18	440094.62	3288986.75	-	0.3
1	440095.23	3288987.47	-	0.3

полное наименование должности		подпись	инициалы, фамилия
-------------------------------	--	---------	-------------------

М.П.

Земельный участок				
вид объекта недвижимости				
Лист № 62 раздела 4.2		Всего листов раздела 4.2: 179		Всего разделов: 7
Всего листов выписки: 338				
08.09.2022г. № КУВИ-001/2022-153188352				
Кадастровый номер:		38:31:000003:57		
Сведения о характерных точках границы части (частей) земельного участка				
Учетный номер части: 38:31:000003:57/65				
Система координат МСК-38, зона 3				
Номер точки	Координаты, м		Описание закрепления на местности	Средняя квадратичная погрешность определения координат характерных точек границ земельного участка, м
	X	Y		
1	2	3	4	5
1	440128.83	3289027.54	-	0.3
2	440128.81	3289027.56	-	0.3
3	440080.3	3289068.06	-	0.3
4	440073.98	3289073.3	-	0.3
5	440071.6	3289076.3	-	0.3
6	440070.17	3289080.47	-	0.3
7	440070.17	3289080.97	-	0.3
8	440061.87	3289070.7	-	0.3
9	440062.85	3289070.87	-	0.3
10	440067.6	3289069.28	-	0.3
11	440070.09	3289067.47	-	0.3
12	440076.22	3289062.57	-	0.3
13	440082.37	3289057.2	-	0.3
14	440081.71	3289056.38	-	0.3
15	440088.75	3289050.58	-	0.3
16	440089.45	3289051.36	-	0.3
17	440124.62	3289022.51	-	0.3
1	440128.83	3289027.54	-	0.3

полное наименование должности	подпись	инициалы, фамилия

М.П.

Земельный участок			
вид объекта недвижимости			
Лист № 63 раздела 4.2	Всего листов раздела 4.2: 179	Всего разделов: 7	Всего листов выписки: 338
08.09.2022г. № КУВИ-001/2022-153188352			
Кадастровый номер:		38:31:000003:57	

Сведения о характерных точках границы части (частей) земельного участка				
Учетный номер части: 38:31:000003:57/66				
Система координат МСК-38, зона 3				
Номер точки	Координаты, м		Описание закрепления на местности	Средняя квадратичная погрешность определения координат характерных точек границ земельного участка, м
	X	Y		
1	2	3	4	5
1	440302.8	3288875.01	-	0.3
2	440309.56	3288869.55	-	0.3
3	440310.02	3288869.5	-	0.3
4	440311.49	3288869.2	-	0.3
5	440320.98	3288862.06	-	0.3
6	440322.12	3288860.57	-	0.3
7	440322.28	3288859.26	-	0.3
8	440337.31	3288847.09	-	0.3
9	440338.3	3288847.14	-	0.3
10	440340.96	3288846.55	-	0.3
11	440345.66	3288842.66	-	0.3
12	440347.17	3288841.06	-	0.3
13	440348.12	3288838.49	-	0.3
14	440348.12	3288838.34	-	0.3
15	440356.63	3288831.45	-	0.3
16	440358.14	3288831.54	-	0.3
17	440359.75	3288831.23	-	0.3
18	440396.39	3288801.5	-	0.3
19	440397.8	3288799.72	-	0.3
20	440398.4	3288797.65	-	0.3
21	440408.57	3288789.42	-	0.3
22	440410.1	3288789.2	-	0.3
23	440411.95	3288788.35	-	0.3
24	440420.96	3288781.23	-	0.3
25	440420.16	3288780.04	-	0.3
26	440421.48	3288778.97	-	0.3
27	440422.29	3288780.15	-	0.3

полное наименование должности	подпись	инициалы, фамилия
-------------------------------	---------	-------------------

М.П.

Земельный участок				
вид объекта недвижимости				
Лист № 64 раздела 4.2		Всего листов раздела 4.2: 179		Всего разделов: 7
Всего листов выписки: 338				
08.09.2022г. № КУВИ-001/2022-153188352				
Кадастровый номер:			38:31:000003:57	
28	440428.48	3288775.18	-	0.3
29	440430.1	3288773.13	-	0.3
30	440430.65	3288771.56	-	0.3
31	440441.24	3288762.99	-	0.3
32	440441.75	3288762.97	-	0.3
33	440443.96	3288761.95	-	0.3
34	440531.33	3288691.22	-	0.3
35	440608.06	3288629.19	-	0.3
36	440609.15	3288627.28	-	0.3
37	440610.4	3288624.24	-	0.3
38	440610.77	3288621.31	-	0.3
39	440617.23	3288629.39	-	0.3
40	440573.51	3288665.02	-	0.3
41	440506.49	3288719.35	-	0.3
42	440429.7	3288781.87	-	0.3
43	440364.34	3288835.23	-	0.3
44	440317.34	3288873.64	-	0.3
45	440316.19	3288876.92	-	0.3
46	440316.27	3288878.21	-	0.3
47	440309.81	3288883.53	-	0.3
1	440302.8	3288875.01	-	0.3

полное наименование должности	подпись	инициалы, фамилия

М.П.

Земельный участок			
вид объекта недвижимости			
Лист № 65 раздела 4.2	Всего листов раздела 4.2: 179	Всего разделов: 7	Всего листов выписки: 338
08.09.2022г. № КУВИ-001/2022-153188352			
Кадастровый номер:		38:31:000003:57	

Сведения о характерных точках границы части (частей) земельного участка				
Учетный номер части: 38:31:000003:57/67				
Система координат МСК-38, зона 3				
Номер точки	Координаты, м		Описание закрепления на местности	Средняя квадратичная погрешность определения координат характерных точек границ земельного участка, м
	X	Y		
1	2	3	4	5
1	439868.77	3288783.06	-	0.3
2	439868.73	3288783.04	-	0.3
3	439866.37	3288782.91	-	0.3
4	439864.31	3288783.72	-	0.3
5	439847.94	3288796.57	-	0.3
6	439844.94	3288800.98	-	0.3
7	439844.77	3288802.29	-	0.3
8	439837.45	3288793.24	-	0.3
9	439840.26	3288793.74	-	0.3
10	439844.71	3288792.82	-	0.3
11	439868.44	3288773.69	-	0.3
12	439871.42	3288771.53	-	0.3
13	439911.61	3288738.7	-	0.3
14	439916.63	3288734.76	-	0.3
15	439968.74	3288692.92	-	0.3
16	440033.15	3288641.47	-	0.3
17	440063.08	3288616.72	-	0.3
18	440069.15	3288611.79	-	0.3
19	440114.18	3288574.55	-	0.3
20	440186.22	3288515.05	-	0.3
21	440251.03	3288462.18	-	0.3
22	440312.13	3288412.38	-	0.3
23	440386.46	3288351.97	-	0.3
24	440387.52	3288349.51	-	0.3
25	440392.58	3288355.82	-	0.3
26	440392.36	3288355.89	-	0.3
27	440260.14	3288463.13	-	0.3

полное наименование должности	подпись	инициалы, фамилия
-------------------------------	---------	-------------------

М.П.

Земельный участок					
вид объекта недвижимости					
Лист № 66 раздела 4.2		Всего листов раздела 4.2: 179		Всего разделов: 7	Всего листов выписки: 338
08.09.2022г. № КУВИ-001/2022-153188352					
Кадастровый номер:			38:31:000003:57		
28	440252.94	3288469.01	-	0.3	
29	440248.67	3288472.57	-	0.3	
30	440159.87	3288545.18	-	0.3	
31	440103.22	3288591.94	-	0.3	
32	440094.06	3288599.39	-	0.3	
33	440081.38	3288609.74	-	0.3	
34	440027.55	3288653.1	-	0.3	
35	439940.38	3288722.51	-	0.3	
36	439875.19	3288774.78	-	0.3	
37	439874.05	3288776.93	-	0.3	
38	439873.83	3288779.3	-	0.3	
1	439868.77	3288783.06	-	0.3	

полное наименование должности	подпись	инициалы, фамилия

М.П.

Земельный участок			
вид объекта недвижимости			
Лист № 67 раздела 4.2	Всего листов раздела 4.2: 179	Всего разделов: 7	Всего листов выписки: 338
08.09.2022г. № КУВИ-001/2022-153188352			
Кадастровый номер:		38:31:000003:57	

Сведения о характерных точках границы части (частей) земельного участка				
Учетный номер части: 38:31:000003:57/68				
Система координат МСК-38, зона 3				
Номер точки	Координаты, м		Описание закрепления на местности	Средняя квадратичная погрешность определения координат характерных точек границ земельного участка, м
	X	Y		
1	2	3	4	5
1	440317.23	3288892.59	-	0.3
2	440313.31	3288887.83	-	0.3
3	440329.96	3288874.18	-	0.3
4	440327.44	3288871.29	-	0.3
5	440332.33	3288867.39	-	0.3
6	440334.77	3288870.37	-	0.3
7	440353.32	3288855.1	-	0.3
8	440354.26	3288854.35	-	0.3
9	440372.03	3288839.82	-	0.3
10	440369.58	3288836.81	-	0.3
11	440374.99	3288832.58	-	0.3
12	440377.43	3288835.43	-	0.3
13	440410.15	3288808.81	-	0.3
14	440407.62	3288805.52	-	0.3
15	440413.42	3288801.04	-	0.3
16	440415.9	3288804.05	-	0.3
17	440449.68	3288776.44	-	0.3
18	440447.19	3288773.31	-	0.3
19	440452.79	3288768.75	-	0.3
20	440455.31	3288771.84	-	0.3
21	440561.42	3288685.52	-	0.3
22	440619.5	3288637.9	-	0.3
23	440619.84	3288638.43	-	0.3
24	440672.59	3288595.25	-	0.3
25	440673.57	3288596.23	-	0.3
26	440675.11	3288598.15	-	0.3
27	440676.19	3288599.56	-	0.3

полное наименование должности	подпись	инициалы, фамилия
-------------------------------	---------	-------------------

М.П.

Земельный участок				
вид объекта недвижимости				
Лист № 68 раздела 4.2		Всего листов раздела 4.2: 179		Всего разделов: 7
Всего листов выписки: 338				
08.09.2022г. № КУВИ-001/2022-153188352				
Кадастровый номер:			38:31:000003:57	
28	440673.37	3288601.83	-	0.3
29	440623.18	3288642.24	-	0.3
30	440623.5	3288642.66	-	0.3
31	440590.21	3288669.93	-	0.3
32	440461.28	3288775	-	0.3
33	440341.52	3288872.9	-	0.3
34	440351.34	3288885.08	-	0.3
35	440350.05	3288886.07	-	0.3
36	440340.15	3288873.94	-	0.3
1	440317.23	3288892.59	-	0.3

полное наименование должности	подпись	инициалы, фамилия

М.П.

Земельный участок			
вид объекта недвижимости			
Лист № 69 раздела 4.2	Всего листов раздела 4.2: 179	Всего разделов: 7	Всего листов выписки: 338
08.09.2022г. № КУВИ-001/2022-153188352			
Кадастровый номер:		38:31:000003:57	

Сведения о характерных точках границы части (частей) земельного участка				
Учетный номер части: 38:31:000003:57/69				
Система координат МСК-38, зона 3				
Номер точки	Координаты, м		Описание закрепления на местности	Средняя квадратичная погрешность определения координат характерных точек границ земельного участка, м
	X	Y		
1	2	3	4	5
1	440140.74	3288676.54	-	0.3
2	440139.04	3288675.94	-	0.3
3	440138.26	3288676.06	-	0.3
4	440134.94	3288671.84	-	0.3
5	440135.31	3288671.08	-	0.3
6	440134.93	3288669.01	-	0.3
7	440121.02	3288651.95	-	0.3
8	440094.18	3288618.43	-	0.3
9	440088.69	3288610.98	-	0.3
10	440086	3288608.97	-	0.3
11	440083.36	3288608.97	-	0.3
12	440081.38	3288609.74	-	0.3
13	440090.17	3288602.56	-	0.3
14	440094.06	3288599.39	-	0.3
15	440092.61	3288602.23	-	0.3
16	440092.55	3288605.45	-	0.3
17	440092.55	3288605.59	-	0.3
18	440093.42	3288608.45	-	0.3
19	440115.28	3288635.22	-	0.3
20	440117.45	3288635.74	-	0.3
21	440118.94	3288637.55	-	0.3
22	440116.69	3288637.02	-	0.3
23	440134.34	3288659.03	-	0.3
24	440135.39	3288657.56	-	0.3
25	440136.23	3288658.57	-	0.3
26	440135.09	3288660.21	-	0.3
27	440145.02	3288672.02	-	0.3

полное наименование должности	подпись	инициалы, фамилия
-------------------------------	---------	-------------------

М.П.

Земельный участок					
вид объекта недвижимости					
Лист № 70 раздела 4.2		Всего листов раздела 4.2: 179		Всего разделов: 7	Всего листов выписки: 338
08.09.2022г. № КУВИ-001/2022-153188352					
Кадастровый номер:			38:31:000003:57		
28	440147.16	3288671.89	-	0.3	
29	440152.08	3288677.87	-	0.3	
30	440151.87	3288679.59	-	0.3	
31	440161.58	3288690.93	-	0.3	
32	440163.01	3288691.16	-	0.3	
33	440166.86	3288695.85	-	0.3	
34	440166.68	3288696.19	-	0.3	
35	440166.56	3288697.6	-	0.3	
36	440172.73	3288705.22	-	0.3	
37	440174.53	3288703.78	-	0.3	
38	440181	3288711.56	-	0.3	
39	440180.53	3288713.78	-	0.3	
40	440180.56	3288714.78	-	0.3	
41	440205.81	3288745.78	-	0.3	
42	440207.18	3288746.3	-	0.3	
43	440208.58	3288746.26	-	0.3	
44	440209.55	3288746	-	0.3	
45	440209.64	3288746.12	-	0.3	
46	440198.75	3288755.45	-	0.3	
47	440199.95	3288754.06	-	0.3	
48	440200.22	3288752.01	-	0.3	
49	440199.64	3288749.75	-	0.3	
50	440198.31	3288748.22	-	0.3	
51	440172.15	3288716.17	-	0.3	
1	440140.74	3288676.54	-	0.3	

полное наименование должности	подпись	инициалы, фамилия

М.П.

Земельный участок			
вид объекта недвижимости			
Лист № 71 раздела 4.2	Всего листов раздела 4.2: 179	Всего разделов: 7	Всего листов выписки: 338
08.09.2022г. № КУВИ-001/2022-153188352			
Кадастровый номер:		38:31:000003:57	

Сведения о характерных точках границы части (частей) земельного участка				
Учетный номер части: 38:31:000003:57/70				
Система координат МСК-38, зона 3				
Номер точки	Координаты, м		Описание закрепления на местности	Средняя квадратичная погрешность определения координат характерных точек границ земельного участка, м
	X	Y		
1	2	3	4	5
1	440650.25	3288603.6	-	0.3
2	440648.1	3288604.01	-	0.3
3	440625.01	3288623.04	-	0.3
4	440617.23	3288629.39	-	0.3
5	440610.77	3288621.31	-	0.3
6	440611	3288619.58	-	0.3
7	440610.26	3288616.16	-	0.3
8	440565.77	3288562.12	-	0.3
9	440557.37	3288551.99	-	0.3
10	440520.88	3288507.86	-	0.3
11	440518.32	3288506.65	-	0.3
12	440516.52	3288506.5	-	0.3
13	440513.81	3288507.13	-	0.3
14	440526.78	3288495.41	-	0.3
15	440525.43	3288497.21	-	0.3
16	440524.78	3288499.95	-	0.3
17	440525	3288502.06	-	0.3
18	440526.06	3288504.19	-	0.3
19	440547.16	3288529.74	-	0.3
20	440550.2	3288531.1	-	0.3
21	440552.7	3288530.71	-	0.3
22	440556.41	3288535.08	-	0.3
23	440555.9	3288537.59	-	0.3
24	440556.65	3288540.25	-	0.3
25	440588.23	3288578.72	-	0.3
26	440615.26	3288611.79	-	0.3
27	440618.16	3288615.31	-	0.3

полное наименование должности	подпись	инициалы, фамилия
-------------------------------	---------	-------------------

М.П.

Земельный участок					
вид объекта недвижимости					
Лист № 72 раздела 4.2		Всего листов раздела 4.2: 179		Всего разделов: 7	Всего листов выписки: 338
08.09.2022г. № КУВИ-001/2022-153188352					
Кадастровый номер:			38:31:000003:57		
28	440621.15	3288616.51	-	0.3	
29	440622.37	3288616.39	-	0.3	
30	440623.63	3288616.28	-	0.3	
31	440626.83	3288613.39	-	0.3	
32	440655.96	3288590.03	-	0.3	
33	440680.16	3288570.8	-	0.3	
34	440681.62	3288568.68	-	0.3	
35	440681.66	3288568.42	-	0.3	
36	440687.87	3288563.39	-	0.3	
37	440691.36	3288567.69	-	0.3	
38	440671.31	3288583.69	-	0.3	
39	440657.6	3288594.3	-	0.3	
40	440655.23	3288599.51	-	0.3	
41	440668.09	3288615.3	-	0.3	
42	440670.99	3288615.82	-	0.3	
43	440680.02	3288626.99	-	0.3	
44	440680.03	3288627.62	-	0.3	
45	440681.68	3288632.22	-	0.3	
46	440734	3288696.16	-	0.3	
47	440741.72	3288706.2	-	0.3	
48	440757.52	3288724.98	-	0.3	
49	440763.18	3288731.95	-	0.3	
50	440751.42	3288741.52	-	0.3	
51	440753.41	3288738.23	-	0.3	
52	440753.86	3288734.95	-	0.3	
53	440753.63	3288731.76	-	0.3	
54	440752.62	3288728.85	-	0.3	
55	440751.58	3288727.13	-	0.3	
56	440732.38	3288704.05	-	0.3	
57	440689.98	3288651.83	-	0.3	
58	440665.63	3288621.77	-	0.3	
1	440650.25	3288603.6	-	0.3	

полное наименование должности	подпись	инициалы, фамилия
-------------------------------	---------	-------------------

М.П.

Земельный участок				
вид объекта недвижимости				
Лист № 73 раздела 4.2		Всего листов раздела 4.2: 179		Всего разделов: 7
Всего листов выписки: 338				
08.09.2022г. № КУВИ-001/2022-153188352				
Кадастровый номер:		38:31:000003:57		
Сведения о характерных точках границы части (частей) земельного участка				
Учетный номер части: 38:31:000003:57/71				
Система координат МСК-38, зона 3				
Номер точки	Координаты, м		Описание закрепления на местности	Средняя квадратичная погрешность определения координат характерных точек границ земельного участка, м
	X	Y		
1	2	3	4	5
1	440126.95	3288623.74	-	0.3
2	440131.87	3288629.83	-	0.3
3	440101.65	3288654.24	-	0.3
4	440096.73	3288648.15	-	0.3
1	440126.95	3288623.74	-	0.3

полное наименование должности	подпись	инициалы, фамилия

М.П.

Земельный участок			
вид объекта недвижимости			
Лист № 74 раздела 4.2	Всего листов раздела 4.2: 179	Всего разделов: 7	Всего листов выписки: 338
08.09.2022г. № КУВИ-001/2022-153188352			
Кадастровый номер:		38:31:000003:57	

Сведения о характерных точках границы части (частей) земельного участка				
Учетный номер части: 38:31:000003:57/72				
Система координат МСК-38, зона 3				
Номер точки	Координаты, м		Описание закрепления на местности	Средняя квадратичная погрешность определения координат характерных точек границ земельного участка, м
	X	Y		
1	2	3	4	5
1	440520.87	3288910.13	-	0.3
2	440604.07	3288842.01	-	0.3
3	440620	3288829.11	-	0.3
4	440629.11	3288820.99	-	0.3
5	440637.62	3288812.88	-	0.3
6	440645.44	3288803.93	-	0.3
7	440653.06	3288794.52	-	0.3
8	440660	3288785.06	-	0.3
9	440666.26	3288774.89	-	0.3
10	440671.84	3288764.2	-	0.3
11	440676.81	3288753.53	-	0.3
12	440681.1	3288742.21	-	0.3
13	440684.33	3288730.85	-	0.3
14	440687.21	3288719.24	-	0.3
15	440689.42	3288707.38	-	0.3
16	440691.53	3288689.51	-	0.3
17	440693.07	3288689.87	-	0.3
18	440691.09	3288707.59	-	0.3
19	440688.82	3288719.46	-	0.3
20	440686	3288731.14	-	0.3
21	440682.65	3288742.77	-	0.3
22	440678.49	3288754.09	-	0.3
23	440673.32	3288765.23	-	0.3
24	440667.81	3288775.72	-	0.3
25	440661.49	3288785.89	-	0.3
26	440654.35	3288795.56	-	0.3
27	440646.74	3288805.03	-	0.3

полное наименование должности	подпись	инициалы, фамилия
-------------------------------	---------	-------------------

М.П.

Земельный участок					
вид объекта недвижимости					
Лист № 75 раздела 4.2		Всего листов раздела 4.2: 179		Всего разделов: 7	Всего листов выписки: 338
08.09.2022г. № КУВИ-001/2022-153188352					
Кадастровый номер:			38:31:000003:57		
28	440638.72	3288814.05	-	0.3	
29	440630.14	3288822.29	-	0.3	
30	440622.2	3288829.31	-	0.3	
31	440605.3	3288842.91	-	0.3	
32	440549.66	3288888.58	-	0.3	
33	440538.42	3288897.82	-	0.3	
34	440553.08	3288889.15	-	0.3	
35	440567.8	3288878.68	-	0.3	
36	440552.48	3288891.37	-	0.3	
37	440538.82	3288899.28	-	0.3	
38	440531.48	3288904.08	-	0.3	
39	440521.89	3288911.41	-	0.3	
1	440520.87	3288910.13	-	0.3	

полное наименование должности	подпись	инициалы, фамилия

М.П.

Земельный участок			
вид объекта недвижимости			
Лист № 76 раздела 4.2	Всего листов раздела 4.2: 179	Всего разделов: 7	Всего листов выписки: 338
08.09.2022г. № КУВИ-001/2022-153188352			
Кадастровый номер:		38:31:000003:57	

Сведения о характерных точках границы части (частей) земельного участка				
Учетный номер части: 38:31:000003:57/73				
Система координат МСК-38, зона 3				
Номер точки	Координаты, м		Описание закрепления на местности	Средняя квадратичная погрешность определения координат характерных точек границ земельного участка, м
	X	Y		
1	2	3	4	5
1	440432.83	3288191.73	-	0.3
2	440424.04	3288216.22	-	0.3
3	440418.86	3288228.25	-	0.3
4	440413.55	3288239.47	-	0.3
5	440406.86	3288251.82	-	0.3
6	440402.47	3288258.54	-	0.3
7	440396.71	3288266.02	-	0.3
8	440389.48	3288274.77	-	0.3
9	440383.09	3288281.48	-	0.3
10	440376.5	3288287.74	-	0.3
11	440369.35	3288293.9	-	0.3
12	440346.64	3288312.12	-	0.3
13	440345.6	3288310.83	-	0.3
14	440362.05	3288297.74	-	0.3
15	440368.51	3288292.8	-	0.3
16	440375.43	3288286.61	-	0.3
17	440381.9	3288280.35	-	0.3
18	440388.27	3288273.69	-	0.3
19	440395.33	3288265.22	-	0.3
20	440401.08	3288257.66	-	0.3
21	440405.5	3288250.94	-	0.3
22	440412.24	3288238.51	-	0.3
23	440417.43	3288227.81	-	0.3
24	440422.62	3288215.78	-	0.3
25	440426.2	3288205.6	-	0.3
26	440419.98	3288217.99	-	0.3
27	440412.44	3288231.3	-	0.3

полное наименование должности	подпись	инициалы, фамилия
-------------------------------	---------	-------------------

М.П.

Земельный участок				
вид объекта недвижимости				
Лист № 77 раздела 4.2		Всего листов раздела 4.2: 179		Всего разделов: 7
Всего листов выписки: 338				
08.09.2022г. № КУВИ-001/2022-153188352				
Кадастровый номер:			38:31:000003:57	
28	440406.23	3288240.09	-	0.3
29	440396.7	3288251.9	-	0.3
30	440388.7	3288260.04	-	0.3
31	440375.3	3288271.31	-	0.3
32	440338	3288301.54	-	0.3
33	440337.01	3288300.3	-	0.3
34	440374.14	3288270.24	-	0.3
35	440388.03	3288258.68	-	0.3
36	440395.73	3288250.72	-	0.3
37	440405.1	3288239.11	-	0.3
38	440411.1	3288230.52	-	0.3
39	440418.54	3288217.33	-	0.3
40	440425.09	3288205.03	-	0.3
41	440431.35	3288191.23	-	0.3
42	440435.02	3288180.51	-	0.3
1	440432.83	3288191.73	-	0.3

полное наименование должности	подпись	инициалы, фамилия

М.П.

Земельный участок			
вид объекта недвижимости			
Лист № 78 раздела 4.2	Всего листов раздела 4.2: 179	Всего разделов: 7	Всего листов выписки: 338
08.09.2022г. № КУВИ-001/2022-153188352			
Кадастровый номер:		38:31:000003:57	

Сведения о характерных точках границы части (частей) земельного участка				
Учетный номер части: 38:31:000003:57/74				
Система координат МСК-38, зона 3				
Номер точки	Координаты, м		Описание закрепления на местности	Средняя квадратичная погрешность определения координат характерных точек границ земельного участка, м
	X	Y		
1	2	3	4	5
1	440427.79	3288232	-	0.3
2	440423.19	3288251.33	-	0.3
3	440419.07	3288265.97	-	0.3
4	440415.25	3288276.92	-	0.3
5	440405.84	3288298.58	-	0.3
6	440382.85	3288334.38	-	0.3
7	440378.75	3288339.5	-	0.3
8	440373.85	3288344.47	-	0.3
9	440363.97	3288353.38	-	0.3
10	440259.03	3288438.68	-	0.3
11	440241.96	3288452.43	-	0.3
12	440215.46	3288473.8	-	0.3
13	440200.17	3288488.22	-	0.3
14	440181.55	3288506.97	-	0.3
15	440153	3288536.88	-	0.3
16	440133.35	3288555.62	-	0.3
17	440061.98	3288613.15	-	0.3
18	440029.82	3288639.84	-	0.3
19	440028.91	3288638.62	-	0.3
20	440061.23	3288611.93	-	0.3
21	440132.52	3288554.33	-	0.3
22	440151.97	3288535.71	-	0.3
23	440180.52	3288505.8	-	0.3
24	440199.17	3288486.85	-	0.3
25	440115.12	3288554.8	-	0.3
26	440114.13	3288553.59	-	0.3
27	440198.02	3288485.8	-	0.3

полное наименование должности	подпись	инициалы, фамилия
-------------------------------	---------	-------------------

М.П.

Земельный участок				
вид объекта недвижимости				
Лист № 79 раздела 4.2		Всего листов раздела 4.2: 179		Всего разделов: 7
Всего листов выписки: 338				
08.09.2022г. № КУВИ-001/2022-153188352				
Кадастровый номер:			38:31:000003:57	
28	440214.42	3288472.5	-	0.3
29	440241.16	3288451.05	-	0.3
30	440233.14	3288456.31	-	0.3
31	440206.46	3288471.04	-	0.3
32	440197.51	3288474.61	-	0.3
33	440189.63	3288477.3	-	0.3
34	440165.4	3288483.81	-	0.3
35	440153.89	3288487.32	-	0.3
36	440142.69	3288491.75	-	0.3
37	440126.74	3288499.83	-	0.3
38	440117.17	3288506.77	-	0.3
39	440107.64	3288513.95	-	0.3
40	440037.24	3288571.74	-	0.3
41	440012.61	3288591.29	-	0.3
42	439974.38	3288622.75	-	0.3
43	439973.31	3288621.66	-	0.3
44	440011.74	3288590.08	-	0.3
45	440031.59	3288574.25	-	0.3
46	440041.15	3288566.71	-	0.3
47	440101.96	3288516.71	-	0.3
48	440111.43	3288509.03	-	0.3
49	440121.22	3288501.9	-	0.3
50	440126.07	3288498.65	-	0.3
51	440142.09	3288490.41	-	0.3
52	440153.49	3288485.89	-	0.3
53	440171.04	3288480.85	-	0.3
54	440188.39	3288476.1	-	0.3
55	440196.96	3288473.34	-	0.3
56	440205.51	3288469.83	-	0.3
57	440232.43	3288455.13	-	0.3
58	440240.69	3288449.78	-	0.3
59	440258.03	3288437.3	-	0.3
60	440363.3	3288352.28	-	0.3

полное наименование должности		подпись	инициалы, фамилия
-------------------------------	--	---------	-------------------

М.П.

Земельный участок					
вид объекта недвижимости					
Лист № 80 раздела 4.2		Всего листов раздела 4.2: 179		Всего разделов: 7	Всего листов выписки: 338
08.09.2022г. № КУВИ-001/2022-153188352					
Кадастровый номер:			38:31:000003:57		
61	440372.94	3288343.45	-	0.3	
62	440377.53	3288338.69	-	0.3	
63	440381.71	3288333.49	-	0.3	
64	440404.38	3288297.86	-	0.3	
65	440414.04	3288276.39	-	0.3	
66	440417.82	3288265.57	-	0.3	
67	440421.99	3288251.05	-	0.3	
68	440426.1	3288231.73	-	0.3	
69	440432.83	3288191.73	-	0.3	
70	440435.02	3288180.27	-	0.3	
71	440437.99	3288169.07	-	0.3	
72	440442.09	3288158.23	-	0.3	
73	440448.86	3288142.2	-	0.3	
74	440454.34	3288131.97	-	0.3	
75	440460.31	3288122.04	-	0.3	
76	440468.96	3288110.44	-	0.3	
77	440475.82	3288101.52	-	0.3	
78	440484.88	3288091.89	-	0.3	
79	440485.77	3288092.96	-	0.3	
80	440476.8	3288102.54	-	0.3	
81	440470.26	3288111.13	-	0.3	
82	440461.69	3288122.89	-	0.3	
83	440455.64	3288132.73	-	0.3	
84	440450.48	3288142.88	-	0.3	
85	440445.64	3288153.41	-	0.3	
86	440441.53	3288164.09	-	0.3	
87	440438.07	3288174.99	-	0.3	
88	440435.5	3288186.34	-	0.3	
89	440434.53	3288191.89	-	0.3	
1	440427.79	3288232	-	0.3	

полное наименование должности	подпись	инициалы, фамилия
-------------------------------	---------	-------------------

М.П.

Земельный участок			
вид объекта недвижимости			
Лист № 81 раздела 4.2	Всего листов раздела 4.2: 179	Всего разделов: 7	Всего листов выписки: 338
08.09.2022г. № КУВИ-001/2022-153188352			
Кадастровый номер:		38:31:000003:57	

Сведения о характерных точках границы части (частей) земельного участка				
Учетный номер части: 38:31:000003:57/75				
Система координат МСК-38, зона 3				
Номер точки	Координаты, м		Описание закрепления на местности	Средняя квадратичная погрешность определения координат характерных точек границ земельного участка, м
	X	Y		
1	2	3	4	5
1	440393.34	3288413.35	-	0.3
2	440393.4	3288413.37	-	0.3
3	440392.97	3288414.24	-	0.3
4	440384.52	3288434.68	-	0.3
5	440378.72	3288448.05	-	0.3
6	440374.92	3288455.43	-	0.3
7	440371.02	3288461.86	-	0.3
8	440362.58	3288472.25	-	0.3
9	440353.7	3288481.38	-	0.3
10	440343.48	3288490.94	-	0.3
11	440320.63	3288511.09	-	0.3
12	440319.71	3288509.72	-	0.3
13	440342.49	3288489.85	-	0.3
14	440358.87	3288474.2	-	0.3
15	440364.15	3288468.29	-	0.3
16	440369.79	3288461.09	-	0.3
17	440377.42	3288447.36	-	0.3
18	440382.84	3288434.81	-	0.3
19	440372.38	3288450.3	-	0.3
20	440366.06	3288459.19	-	0.3
21	440360.87	3288465.34	-	0.3
22	440345.69	3288480.96	-	0.3
23	440336.37	3288488.49	-	0.3
24	440319.38	3288502.24	-	0.3
25	440232.27	3288573.44	-	0.3
26	440231.23	3288572.19	-	0.3
27	440318.55	3288501.07	-	0.3

полное наименование должности	подпись	инициалы, фамилия
-------------------------------	---------	-------------------

М.П.

Земельный участок					
вид объекта недвижимости					
Лист № 82 раздела 4.2		Всего листов раздела 4.2: 179		Всего разделов: 7	Всего листов выписки: 338
08.09.2022г. № КУВИ-001/2022-153188352					
Кадастровый номер:			38:31:000003:57		
28	440335.78	3288487.31	-	0.3	
29	440344.77	3288479.66	-	0.3	
30	440359.99	3288464.12	-	0.3	
31	440365.76	3288456.88	-	0.3	
32	440371.31	3288449.17	-	0.3	
33	440381.49	3288433.93	-	0.3	
34	440392	3288412.79	-	0.3	
35	440395.9	3288403.08	-	0.3	
36	440399.45	3288392.66	-	0.3	
37	440403.8	3288376.14	-	0.3	
38	440408.09	3288354.34	-	0.3	
39	440404.42	3288366.68	-	0.3	
40	440401.63	3288372.68	-	0.3	
41	440394.88	3288383.43	-	0.3	
42	440387.38	3288393.23	-	0.3	
43	440378.93	3288403.07	-	0.3	
44	440370.22	3288412.19	-	0.3	
45	440361.72	3288420.5	-	0.3	
46	440329.36	3288448.68	-	0.3	
47	440328.45	3288447.42	-	0.3	
48	440349.95	3288428.91	-	0.3	
49	440361.2	3288418.92	-	0.3	
50	440378.02	3288401.97	-	0.3	
51	440386.08	3288392.39	-	0.3	
52	440393.65	3288382.58	-	0.3	
53	440400.32	3288371.83	-	0.3	
54	440402.89	3288366.16	-	0.3	
55	440406.64	3288353.98	-	0.3	
56	440411.65	3288329.51	-	0.3	
57	440412.74	3288322.44	-	0.3	
58	440408.88	3288335.15	-	0.3	
59	440404.15	3288347.76	-	0.3	
60	440398.6	3288359.88	-	0.3	

полное наименование должности	подпись	инициалы, фамилия
-------------------------------	---------	-------------------

М.П.

Земельный участок					
вид объекта недвижимости					
Лист № 83 раздела 4.2		Всего листов раздела 4.2: 179		Всего разделов: 7	Всего листов выписки: 338
08.09.2022г. № КУВИ-001/2022-153188352					
Кадастровый номер:			38:31:000003:57		
61	440392.6	3288371.72	-	0.3	
62	440386.34	3288382.7	-	0.3	
63	440377.88	3288395.25	-	0.3	
64	440366.06	3288409.42	-	0.3	
65	440353.75	3288421.76	-	0.3	
66	440321.74	3288447.76	-	0.3	
67	440265.38	3288493.8	-	0.3	
68	440264.43	3288492.62	-	0.3	
69	440352.61	3288420.75	-	0.3	
70	440365.07	3288408.25	-	0.3	
71	440376.85	3288394.16	-	0.3	
72	440385.31	3288381.61	-	0.3	
73	440391.26	3288370.96	-	0.3	
74	440398.31	3288356.84	-	0.3	
75	440402.61	3288347.2	-	0.3	
76	440407.31	3288334.59	-	0.3	
77	440411.12	3288321.76	-	0.3	
78	440415.26	3288303.49	-	0.3	
79	440423.19	3288251.33	-	0.3	
80	440427.79	3288232	-	0.3	
81	440424.6	3288251.66	-	0.3	
82	440417.02	3288303.6	-	0.3	
83	440414.21	3288323.84	-	0.3	
84	440409.62	3288354.85	-	0.3	
85	440405.17	3288376.58	-	0.3	
86	440400.75	3288393.35	-	0.3	
87	440397.19	3288403.69	-	0.3	
1	440393.34	3288413.35	-	0.3	

полное наименование должности	подпись	инициалы, фамилия
-------------------------------	---------	-------------------

М.П.

Земельный участок			
вид объекта недвижимости			
Лист № 84 раздела 4.2	Всего листов раздела 4.2: 179	Всего разделов: 7	Всего листов выписки: 338
08.09.2022г. № КУВИ-001/2022-153188352			
Кадастровый номер:		38:31:000003:57	

Сведения о характерных точках границы части (частей) земельного участка				
Учетный номер части: 38:31:000003:57/76				
Система координат МСК-38, зона 3				
Номер точки	Координаты, м		Описание закрепления на местности	Средняя квадратичная погрешность определения координат характерных точек границ земельного участка, м
	X	Y		
1	2	3	4	5
1	440457.56	3288287.77	-	0.3
2	440462.74	3288313.47	-	0.3
3	440468.18	3288339.73	-	0.3
4	440472.48	3288362.34	-	0.3
5	440474.7	3288382.12	-	0.3
6	440475.63	3288398.34	-	0.3
7	440475.72	3288410.42	-	0.3
8	440474.89	3288424.13	-	0.3
9	440474.08	3288432.39	-	0.3
10	440471.76	3288444.14	-	0.3
11	440468.75	3288457.11	-	0.3
12	440465.83	3288467.19	-	0.3
13	440461.66	3288478.51	-	0.3
14	440456.76	3288489.76	-	0.3
15	440451.15	3288501.12	-	0.3
16	440444.97	3288511.93	-	0.3
17	440438.36	3288522.12	-	0.3
18	440430.94	3288531.68	-	0.3
19	440423.11	3288540.78	-	0.3
20	440414.31	3288549.82	-	0.3
21	440405.49	3288557.98	-	0.3
22	440383.04	3288576.84	-	0.3
23	440368.17	3288589.01	-	0.3
24	440307.53	3288638.05	-	0.3
25	440306.66	3288636.79	-	0.3
26	440381.35	3288576.33	-	0.3
27	440404.82	3288556.8	-	0.3

полное наименование должности	подпись	инициалы, фамилия
-------------------------------	---------	-------------------

М.П.

Земельный участок				
вид объекта недвижимости				
Лист № 85 раздела 4.2		Всего листов раздела 4.2: 179		Всего разделов: 7
Всего листов выписки: 338				
08.09.2022г. № КУВИ-001/2022-153188352				
Кадастровый номер:			38:31:000003:57	
28	440413.4	3288548.65	-	0.3
29	440422.2	3288539.76	-	0.3
30	440429.87	3288530.67	-	0.3
31	440437.05	3288521.11	-	0.3
32	440443.66	3288511.01	-	0.3
33	440449.85	3288500.36	-	0.3
34	440455.46	3288489	-	0.3
35	440460.36	3288477.98	-	0.3
36	440464.37	3288466.67	-	0.3
37	440467.81	3288454.81	-	0.3
38	440470.47	3288443.7	-	0.3
39	440472.7	3288431.87	-	0.3
40	440473.8	3288416.32	-	0.3
41	440474.34	3288409.9	-	0.3
42	440473.28	3288382.56	-	0.3
43	440470.97	3288362.54	-	0.3
44	440466.74	3288339.69	-	0.3
45	440468.51	3288360.45	-	0.3
46	440469.64	3288372.42	-	0.3
47	440470.44	3288384.24	-	0.3
48	440470.85	3288396.15	-	0.3
49	440470.05	3288408.1	-	0.3
50	440468.62	3288419.9	-	0.3
51	440466.25	3288432.93	-	0.3
52	440463.44	3288444.21	-	0.3
53	440461.15	3288451.31	-	0.3
54	440456.72	3288461.92	-	0.3
55	440451.5	3288472.86	-	0.3
56	440445.86	3288483.26	-	0.3
57	440439.66	3288493.35	-	0.3
58	440432.64	3288503.23	-	0.3
59	440425.13	3288512.48	-	0.3
60	440417.29	3288521.25	-	0.3

полное наименование должности		подпись	инициалы, фамилия
-------------------------------	--	---------	-------------------

М.П.

Земельный участок					
вид объекта недвижимости					
Лист № 86 раздела 4.2		Всего листов раздела 4.2: 179		Всего разделов: 7	Всего листов выписки: 338
08.09.2022г. № КУВИ-001/2022-153188352					
Кадастровый номер:			38:31:000003:57		
61	440408.78	3288528.85	-	0.3	
62	440400.87	3288535.38	-	0.3	
63	440384.52	3288548.88	-	0.3	
64	440320.72	3288600.79	-	0.3	
65	440319.76	3288599.38	-	0.3	
66	440383.45	3288547.86	-	0.3	
67	440400.2	3288534.12	-	0.3	
68	440408.1	3288527.58	-	0.3	
69	440416.22	3288520.16	-	0.3	
70	440424.06	3288511.14	-	0.3	
71	440431.5	3288502.3	-	0.3	
72	440438.43	3288492.51	-	0.3	
73	440444.64	3288482.49	-	0.3	
74	440450.2	3288472.1	-	0.3	
75	440455.35	3288461.39	-	0.3	
76	440459.62	3288450.87	-	0.3	
77	440462.66	3288441.91	-	0.3	
78	440464.88	3288432.41	-	0.3	
79	440467.09	3288419.62	-	0.3	
80	440468.69	3288407.89	-	0.3	
81	440469.49	3288396.19	-	0.3	
82	440469.08	3288384.36	-	0.3	
83	440468.2	3288372.46	-	0.3	
84	440467.08	3288360.73	-	0.3	
85	440465.16	3288340.29	-	0.3	
86	440461.07	3288313.68	-	0.3	
87	440455.89	3288287.97	-	0.3	
88	440450.92	3288261.46	-	0.3	
1	440457.56	3288287.77	-	0.3	

полное наименование должности	подпись	инициалы, фамилия
-------------------------------	---------	-------------------

М.П.

Земельный участок			
вид объекта недвижимости			
Лист № 87 раздела 4.2	Всего листов раздела 4.2: 179	Всего разделов: 7	Всего листов выписки: 338
08.09.2022г. № КУВИ-001/2022-153188352			
Кадастровый номер:		38:31:000003:57	

Сведения о характерных точках границы части (частей) земельного участка				
Учетный номер части: 38:31:000003:57/77				
Система координат МСК-38, зона 3				
Номер точки	Координаты, м		Описание закрепления на местности	Средняя квадратичная погрешность определения координат характерных точек границ земельного участка, м
	X	Y		
1	2	3	4	5
1	439921.83	3288912.52	-	0.3
2	439924.76	3288910.74	-	0.3
3	439935.21	3288905.25	-	0.3
4	439948.86	3288899.47	-	0.3
5	439962.22	3288895.44	-	0.3
6	439970.76	3288893.2	-	0.3
7	439982.5	3288890.88	-	0.3
8	440000.16	3288887.93	-	0.3
9	440011.83	3288885.61	-	0.3
10	440023.21	3288882.44	-	0.3
11	440040.05	3288876.31	-	0.3
12	440050.85	3288871.28	-	0.3
13	440071.12	3288858.98	-	0.3
14	440099.18	3288841.28	-	0.3
15	440139.02	3288815.55	-	0.3
16	440158.64	3288801.64	-	0.3
17	440139.66	3288817.17	-	0.3
18	440124.26	3288827.06	-	0.3
19	440099.88	3288842.73	-	0.3
20	440057.47	3288869.5	-	0.3
21	440046.15	3288875.27	-	0.3
22	440035.08	3288879.91	-	0.3
23	440023.72	3288883.88	-	0.3
24	440012.21	3288887.14	-	0.3
25	440000.33	3288889.59	-	0.3
26	439981.08	3288892.65	-	0.3
27	439962.86	3288896.82	-	0.3

полное наименование должности	подпись	инициалы, фамилия
-------------------------------	---------	-------------------

М.П.

Земельный участок					
вид объекта недвижимости					
Лист № 88 раздела 4.2		Всего листов раздела 4.2: 179		Всего разделов: 7	Всего листов выписки: 338
08.09.2022г. № КУВИ-001/2022-153188352					
Кадастровый номер:			38:31:000003:57		
28	439948.51	3288901.41	-	0.3	
29	439930.92	3288909.17	-	0.3	
30	439922.81	3288913.73	-	0.3	
1	439921.83	3288912.52	-	0.3	

полное наименование должности	подпись	инициалы, фамилия

М.П.

Земельный участок			
вид объекта недвижимости			
Лист № 89 раздела 4.2	Всего листов раздела 4.2: 179	Всего разделов: 7	Всего листов выписки: 338
08.09.2022г. № КУВИ-001/2022-153188352			
Кадастровый номер:		38:31:000003:57	

Сведения о характерных точках границы части (частей) земельного участка				
Учетный номер части: 38:31:000003:57/78				
Система координат МСК-38, зона 3				
Номер точки	Координаты, м		Описание закрепления на местности	Средняя квадратичная погрешность определения координат характерных точек границ земельного участка, м
	X	Y		
1	2	3	4	5
1	439985.35	3288990.79	-	0.3
2	439984.43	3288989.67	-	0.3
3	440009.06	3288969.45	-	0.3
4	440028.17	3288953.92	-	0.3
5	440043.22	3288940.97	-	0.3
6	440058.32	3288924.95	-	0.3
7	440073.23	3288904.34	-	0.3
8	440083.57	3288887.65	-	0.3
9	440074.42	3288905.14	-	0.3
10	440067.71	3288914.79	-	0.3
11	440059.48	3288925.82	-	0.3
12	440052.68	3288933.38	-	0.3
13	440044.12	3288942.01	-	0.3
14	440029.07	3288955.03	-	0.3
1	439985.35	3288990.79	-	0.3

полное наименование должности	подпись	инициалы, фамилия

М.П.

Земельный участок			
вид объекта недвижимости			
Лист № 90 раздела 4.2	Всего листов раздела 4.2: 179	Всего разделов: 7	Всего листов выписки: 338
08.09.2022г. № КУВИ-001/2022-153188352			
Кадастровый номер:		38:31:000003:57	

Сведения о характерных точках границы части (частей) земельного участка				
Учетный номер части: 38:31:000003:57/79				
Система координат МСК-38, зона 3				
Номер точки	Координаты, м		Описание закрепления на местности	Средняя квадратичная погрешность определения координат характерных точек границ земельного участка, м
	X	Y		
1	2	3	4	5
1	440371.55	3288174.02	-	0.3
2	440356.89	3288184.29	-	0.3
3	440341.41	3288193.57	-	0.3
4	440323.22	3288202.82	-	0.3
5	440302.61	3288214.84	-	0.3
6	440271.04	3288237.59	-	0.3
7	440251.76	3288252.91	-	0.3
8	440228.06	3288274.09	-	0.3
9	440215.2	3288287.78	-	0.3
10	440202	3288300.22	-	0.3
11	440114.82	3288371.96	-	0.3
12	440113.94	3288370.52	-	0.3
13	440201	3288298.75	-	0.3
14	440214.09	3288286.68	-	0.3
15	440227.79	3288272.38	-	0.3
16	440075.03	3288397.05	-	0.3
17	440062.6	3288407.51	-	0.3
18	440052.46	3288417.68	-	0.3
19	440041.8	3288429.68	-	0.3
20	440030.57	3288443.91	-	0.3
21	440023.65	3288453.99	-	0.3
22	440018.59	3288462.24	-	0.3
23	440001.81	3288489.04	-	0.3
24	439995.12	3288498.98	-	0.3
25	439989.52	3288506.01	-	0.3
26	439979.8	3288516.45	-	0.3
27	439970.61	3288524.42	-	0.3

полное наименование должности	подпись	инициалы, фамилия
-------------------------------	---------	-------------------

М.П.

Земельный участок					
вид объекта недвижимости					
Лист № 91 раздела 4.2		Всего листов раздела 4.2: 179		Всего разделов: 7	Всего листов выписки: 338
08.09.2022г. № КУВИ-001/2022-153188352					
Кадастровый номер:			38:31:000003:57		
28	439752.19	3288703.49	-	0.3	
29	439751.22	3288702.3	-	0.3	
30	439969.66	3288523.39	-	0.3	
31	439978.61	3288515.39	-	0.3	
32	439988.21	3288505.17	-	0.3	
33	439993.8	3288497.89	-	0.3	
34	440000.53	3288488.1	-	0.3	
35	440017.18	3288461.4	-	0.3	
36	440022.64	3288452.77	-	0.3	
37	440029.59	3288442.69	-	0.3	
38	440040.61	3288428.48	-	0.3	
39	440051.59	3288416.35	-	0.3	
40	440062.25	3288405.85	-	0.3	
41	440073.84	3288395.74	-	0.3	
42	440227.25	3288270.99	-	0.3	
43	440250.99	3288251.58	-	0.3	
44	440236.36	3288261.14	-	0.3	
45	440222.76	3288270.9	-	0.3	
46	440054.09	3288405.76	-	0.3	
47	440053.06	3288404.45	-	0.3	
48	440222.05	3288269.54	-	0.3	
49	440235.69	3288259.75	-	0.3	
50	440250.6	3288250.05	-	0.3	
51	440270.59	3288236.08	-	0.3	
52	440301.74	3288213.64	-	0.3	
53	440322.54	3288201.36	-	0.3	
54	440340.33	3288191.95	-	0.3	
55	440355.82	3288182.97	-	0.3	
56	440370.66	3288172.79	-	0.3	
57	440458.78	3288103.61	-	0.3	
58	440415.81	3288130.91	-	0.3	
59	440415.69	3288130.99	-	0.3	
60	440414.8	3288129.65	-	0.3	

полное наименование должности	подпись	инициалы, фамилия
-------------------------------	---------	-------------------

М.П.

Земельный участок				
вид объекта недвижимости				
Лист № 92 раздела 4.2		Всего листов раздела 4.2: 179		Всего разделов: 7
Всего листов выписки: 338				
08.09.2022г. № КУВИ-001/2022-153188352				
Кадастровый номер:			38:31:000003:57	
61	440414.85	3288129.61	-	0.3
62	440435.46	3288114.83	-	0.3
63	440476.04	3288082.74	-	0.3
64	440477.18	3288084.01	-	0.3
65	440436.41	3288116.13	-	0.3
66	440457.3	3288102.73	-	0.3
67	440479.89	3288086.72	-	0.3
68	440481.08	3288087.98	-	0.3
69	440377.81	3288169.59	-	0.3
1	440371.55	3288174.02	-	0.3

полное наименование должности	подпись	инициалы, фамилия

М.П.

Земельный участок				
вид объекта недвижимости				
Лист № 93 раздела 4.2		Всего листов раздела 4.2: 179		Всего разделов: 7
Всего листов выписки: 338				
08.09.2022г. № КУВИ-001/2022-153188352				
Кадастровый номер:		38:31:000003:57		
Сведения о характерных точках границы части (частей) земельного участка				
Учетный номер части: 38:31:000003:57/81				
Система координат МСК-38, зона 3				
Номер точки	Координаты, м		Описание закрепления на местности	Средняя квадратичная погрешность определения координат характерных точек границ земельного участка, м
	X	Y		
1	2	3	4	5
1	440579.55	3288470.48	-	0.3
2	440591.9	3288488.95	-	0.3
3	440600.2	3288499.93	-	0.3
4	440611.14	3288513.79	-	0.3
5	440657.16	3288569.51	-	0.3
6	440655.83	3288570.5	-	0.3
7	440602.59	3288505.3	-	0.3
8	440590.8	3288489.78	-	0.3
9	440603.42	3288512.4	-	0.3
10	440610.32	3288521.9	-	0.3
11	440653.99	3288576.4	-	0.3
12	440652.73	3288577.39	-	0.3
13	440605.58	3288518.18	-	0.3
14	440602	3288512.92	-	0.3
15	440589.38	3288490.46	-	0.3
16	440578.21	3288471.32	-	0.3
17	440568.99	3288456.05	-	0.3
18	440561.13	3288443.62	-	0.3
19	440548.74	3288426.43	-	0.3
20	440562.39	3288442.78	-	0.3
21	440570.25	3288455.29	-	0.3
1	440579.55	3288470.48	-	0.3

полное наименование должности	подпись	инициалы, фамилия
-------------------------------	---------	-------------------

М.П.

Земельный участок				
вид объекта недвижимости				
Лист № 94 раздела 4.2		Всего листов раздела 4.2: 179		Всего разделов: 7
Всего листов выписки: 338				
08.09.2022г. № КУВИ-001/2022-153188352				
Кадастровый номер:		38:31:000003:57		
Сведения о характерных точках границы части (частей) земельного участка				
Учетный номер части: 38:31:000003:57/82				
Система координат МСК-38, зона 3				
Номер точки	Координаты, м		Описание закрепления на местности	Средняя квадратичная погрешность определения координат характерных точек границ земельного участка, м
	X	Y		
1	2	3	4	5
1	439933.9	3288624.74	-	0.3
2	439949.47	3288608.55	-	0.3
3	439950.53	3288609.56	-	0.3
4	439934.89	3288625.83	-	0.3
5	439919.37	3288640.5	-	0.3
6	439903.7	3288655.73	-	0.3
7	439885.78	3288673.5	-	0.3
8	439871.49	3288689.34	-	0.3
9	439840.51	3288715.23	-	0.3
10	439805.16	3288743.85	-	0.3
11	439794.32	3288752.51	-	0.3
12	439792.79	3288753.53	-	0.3
13	439791.85	3288752.36	-	0.3
14	439793.33	3288751.41	-	0.3
15	439804.25	3288742.67	-	0.3
16	439839.6	3288714.14	-	0.3
17	439870.34	3288688.17	-	0.3
18	439886.42	3288670.45	-	0.3
19	439904.42	3288652.83	-	0.3
20	439918.23	3288639.65	-	0.3
1	439933.9	3288624.74	-	0.3

полное наименование должности		подпись	инициалы, фамилия
-------------------------------	--	---------	-------------------

М.П.

Земельный участок			
вид объекта недвижимости			
Лист № 95 раздела 4.2	Всего листов раздела 4.2: 179	Всего разделов: 7	Всего листов выписки: 338
08.09.2022г. № КУВИ-001/2022-153188352			
Кадастровый номер:		38:31:000003:57	

Сведения о характерных точках границы части (частей) земельного участка				
Учетный номер части: 38:31:000003:57/83				
Система координат МСК-38, зона 3				
Номер точки	Координаты, м		Описание закрепления на местности	Средняя квадратичная погрешность определения координат характерных точек границ земельного участка, м
	X	Y		
1	2	3	4	5
1	439882.14	3288661.8	-	0.3
2	439893.83	3288654.56	-	0.3
3	439917.4	3288638.55	-	0.3
4	439933.9	3288624.74	-	0.3
5	439918.23	3288639.65	-	0.3
6	439895.7	3288657.03	-	0.3
7	439886.45	3288664.08	-	0.3
8	439880.38	3288669.05	-	0.3
9	439855.22	3288691.19	-	0.3
10	439799.57	3288736.84	-	0.3
11	439799.47	3288736.68	-	0.3
12	439787.22	3288746.66	-	0.3
13	439786.2	3288745.41	-	0.3
14	439798.57	3288735.31	-	0.3
15	439854.07	3288690.14	-	0.3
16	439879.11	3288668.09	-	0.3
17	439885.41	3288662.91	-	0.3
18	439894.82	3288655.73	-	0.3
19	439882.62	3288663.11	-	0.3
20	439865.05	3288676.31	-	0.3
21	439842.78	3288695.77	-	0.3
22	439796.87	3288733.03	-	0.3
23	439785.71	3288742.1	-	0.3
24	439784.49	3288743.22	-	0.3
25	439783.62	3288742.16	-	0.3
26	439784.88	3288741	-	0.3
27	439795.91	3288731.86	-	0.3

полное наименование должности	подпись	инициалы, фамилия
-------------------------------	---------	-------------------

М.П.

Земельный участок				
вид объекта недвижимости				
Лист № 96 раздела 4.2		Всего листов раздела 4.2: 179		Всего разделов: 7
Всего листов выписки: 338				
08.09.2022г. № КУВИ-001/2022-153188352				
Кадастровый номер:			38:31:000003:57	
28	439841.79	3288694.52	-	0.3
29	439864.22	3288675.13	-	0.3
1	439882.14	3288661.8	-	0.3

полное наименование должности	подпись	инициалы, фамилия

М.П.

Земельный участок			
вид объекта недвижимости			
Лист № 97 раздела 4.2	Всего листов раздела 4.2: 179	Всего разделов: 7	Всего листов выписки: 338
08.09.2022г. № КУВИ-001/2022-153188352			
Кадастровый номер:		38:31:000003:57	

Сведения о характерных точках границы части (частей) земельного участка				
Учетный номер части: 38:31:000003:57/84				
Система координат МСК-38, зона 3				
Номер точки	Координаты, м		Описание закрепления на местности	Средняя квадратичная погрешность определения координат характерных точек границ земельного участка, м
	X	Y		
1	2	3	4	5
1	440452.27	3288261.26	-	0.3
2	440459.25	3288288.2	-	0.3
3	440463.53	3288301.21	-	0.3
4	440467.66	3288311.9	-	0.3
5	440472.34	3288322.09	-	0.3
6	440477.57	3288331.87	-	0.3
7	440483.51	3288341.39	-	0.3
8	440489.19	3288349.96	-	0.3
9	440496.58	3288359.68	-	0.3
10	440517.04	3288385.13	-	0.3
11	440534.01	3288405.95	-	0.3
12	440550.15	3288425.51	-	0.3
13	440563.65	3288441.95	-	0.3
14	440580.45	3288462.45	-	0.3
15	440594.86	3288480.23	-	0.3
16	440616.98	3288507.63	-	0.3
17	440650.84	3288549.2	-	0.3
18	440664.58	3288565.94	-	0.3
19	440719.3	3288632.63	-	0.3
20	440760.45	3288683.16	-	0.3
21	440785.29	3288713.93	-	0.3
22	440784.12	3288714.89	-	0.3
23	440759.27	3288684.19	-	0.3
24	440706.95	3288620	-	0.3
25	440649.75	3288550.11	-	0.3
26	440615.72	3288508.38	-	0.3
27	440593.68	3288481.06	-	0.3

полное наименование должности	подпись	инициалы, фамилия
-------------------------------	---------	-------------------

М.П.

Земельный участок					
вид объекта недвижимости					
Лист № 98 раздела 4.2		Всего листов раздела 4.2: 179		Всего разделов: 7	Всего листов выписки: 338
08.09.2022г. № КУВИ-001/2022-153188352					
Кадастровый номер:			38:31:000003:57		
28	440579.28	3288463.37	-	0.3	
29	440562.39	3288442.78	-	0.3	
30	440548.74	3288426.43	-	0.3	
31	440531.35	3288405.06	-	0.3	
32	440514.87	3288384.95	-	0.3	
33	440497.97	3288363.88	-	0.3	
34	440495.16	3288360.6	-	0.3	
35	440487.52	3288350.24	-	0.3	
36	440482.18	3288342.23	-	0.3	
37	440476.47	3288332.54	-	0.3	
38	440470.91	3288322.53	-	0.3	
39	440466.32	3288312.49	-	0.3	
40	440462.19	3288301.8	-	0.3	
41	440457.56	3288287.77	-	0.3	
42	440450.92	3288261.46	-	0.3	
43	440449.22	3288252.06	-	0.3	
44	440447.47	3288240.59	-	0.3	
45	440446.43	3288229.09	-	0.3	
46	440446.11	3288217.34	-	0.3	
47	440446.6	3288205.8	-	0.3	
48	440448.8	3288181.09	-	0.3	
49	440450.77	3288171.2	-	0.3	
50	440454.28	3288159.78	-	0.3	
51	440458.21	3288148.88	-	0.3	
52	440462.58	3288137.91	-	0.3	
53	440467.65	3288127.2	-	0.3	
54	440473.22	3288117.05	-	0.3	
55	440479.74	3288106.68	-	0.3	
56	440488.01	3288095.13	-	0.3	
57	440489.03	3288096.2	-	0.3	
58	440480.93	3288107.73	-	0.3	
59	440474.68	3288117.73	-	0.3	
60	440469.04	3288128.05	-	0.3	

полное наименование должности		подпись	инициалы, фамилия
-------------------------------	--	---------	-------------------

М.П.

Земельный участок					
вид объекта недвижимости					
Лист № 99 раздела 4.2		Всего листов раздела 4.2: 179		Всего разделов: 7	Всего листов выписки: 338
08.09.2022г. № КУВИ-001/2022-153188352					
Кадастровый номер:			38:31:000003:57		
61	440464.12	3288138.58	-	0.3	
62	440459.7	3288149.55	-	0.3	
63	440455.57	3288160.38	-	0.3	
64	440451.98	3288171.56	-	0.3	
65	440450.03	3288182.26	-	0.3	
66	440448.12	3288205.92	-	0.3	
67	440447.71	3288217.29	-	0.3	
68	440447.95	3288228.97	-	0.3	
69	440448.98	3288240.39	-	0.3	
70	440450.5	3288251.87	-	0.3	
1	440452.27	3288261.26	-	0.3	

полное наименование должности	подпись	инициалы, фамилия

М.П.

Земельный участок			
вид объекта недвижимости			
Лист № 100 раздела 4.2	Всего листов раздела 4.2: 179	Всего разделов: 7	Всего листов выписки: 338
08.09.2022г. № КУВИ-001/2022-153188352			
Кадастровый номер:		38:31:000003:57	

Сведения о характерных точках границы части (частей) земельного участка				
Учетный номер части: 38:31:000003:57/86				
Система координат МСК-38, зона 3				
Номер точки	Координаты, м		Описание закрепления на местности	Средняя квадратичная погрешность определения координат характерных точек границ земельного участка, м
	X	Y		
1	2	3	4	5
1	440282.17	3288849.92	-	0.3
2	440267	3288831.25	-	0.3
3	440253.05	3288814.16	-	0.3
4	440249.18	3288809.35	-	0.3
5	440224.9	3288779.42	-	0.3
6	440221.78	3288776.63	-	0.3
7	440219.1	3288775.26	-	0.3
8	440217.95	3288775.2	-	0.3
9	440212.01	3288767.87	-	0.3
10	440212.07	3288767.01	-	0.3
11	440211.32	3288764.27	-	0.3
12	440209.18	3288760.57	-	0.3
13	440206.83	3288759.51	-	0.3
14	440205.27	3288759.56	-	0.3
15	440204.81	3288758.99	-	0.3
16	440214.06	3288751.54	-	0.3
17	440214.76	3288752.4	-	0.3
18	440214.38	3288753.3	-	0.3
19	440214.38	3288756.35	-	0.3
20	440219.64	3288762.8	-	0.3
21	440221.91	3288763.82	-	0.3
22	440223.92	3288763.67	-	0.3
23	440229.68	3288770.73	-	0.3
24	440229.55	3288771.26	-	0.3
25	440229.71	3288774.17	-	0.3
26	440230.81	3288776.34	-	0.3
27	440251.3	3288801.31	-	0.3

полное наименование должности	подпись	инициалы, фамилия
-------------------------------	---------	-------------------

М.П.

Земельный участок					
вид объекта недвижимости					
Лист № 101 раздела 4.2		Всего листов раздела 4.2: 179		Всего разделов: 7	Всего листов выписки: 338
08.09.2022г. № КУВИ-001/2022-153188352					
Кадастровый номер:			38:31:000003:57		
28	440254.04	3288801.95	-	0.3	
29	440254.99	3288801.8	-	0.3	
30	440259.55	3288807.41	-	0.3	
31	440259.4	3288809.17	-	0.3	
32	440260.11	3288811.79	-	0.3	
33	440261.04	3288813.45	-	0.3	
34	440268.2	3288822.17	-	0.3	
35	440271.8	3288822.45	-	0.3	
36	440278.6	3288830.8	-	0.3	
37	440278.45	3288832.94	-	0.3	
38	440279.2	3288835.28	-	0.3	
39	440283.24	3288841.09	-	0.3	
40	440284.4	3288842.46	-	0.3	
41	440306.38	3288869.32	-	0.3	
42	440307.45	3288869.71	-	0.3	
43	440309.56	3288869.55	-	0.3	
44	440302.8	3288875.01	-	0.3	
1	440282.17	3288849.92	-	0.3	

полное наименование должности	подпись	инициалы, фамилия

М.П.

Земельный участок			
вид объекта недвижимости			
Лист № 102 раздела 4.2	Всего листов раздела 4.2: 179	Всего разделов: 7	Всего листов выписки: 338
08.09.2022г. № КУВИ-001/2022-153188352			
Кадастровый номер:		38:31:000003:57	

Сведения о характерных точках границы части (частей) земельного участка				
Учетный номер части: 38:31:000003:57/87				
Система координат МСК-38, зона 3				
Номер точки	Координаты, м		Описание закрепления на местности	Средняя квадратичная погрешность определения координат характерных точек границ земельного участка, м
	X	Y		
1	2	3	4	5
1	440143.38	3289184.53	-	0.3
2	440136.13	3289175.63	-	0.3
3	440135.35	3289175.08	-	0.3
4	440128.56	3289166.77	-	0.3
5	440128.48	3289166.37	-	0.3
6	440101	3289132.58	-	0.3
7	440100.2	3289132.03	-	0.3
8	440093	3289123.23	-	0.3
9	440093.01	3289123	-	0.3
10	440067.62	3289092.08	-	0.3
11	439985.78	3288991.3	-	0.3
12	439923.23	3288914.24	-	0.3
13	439812.14	3288777.35	-	0.3
14	439800.19	3288762.51	-	0.3
15	439775.77	3288732.53	-	0.3
16	439773.78	3288730.09	-	0.3
17	439773.94	3288730.1	-	0.3
18	439763.34	3288717.02	-	0.3
19	439761.27	3288714.44	-	0.3
20	439759.06	3288711.96	-	0.3
21	439752.25	3288703.56	-	0.3
22	439759.88	3288697.33	-	0.3
23	439762.96	3288701.14	-	0.3
24	439761.65	3288702.19	-	0.3
25	439774.19	3288716.01	-	0.3
26	439777.68	3288720.47	-	0.3
27	439778.66	3288720.56	-	0.3

полное наименование должности	подпись	инициалы, фамилия
-------------------------------	---------	-------------------

М.П.

Земельный участок					
вид объекта недвижимости					
Лист № 103 раздела 4.2		Всего листов раздела 4.2: 179		Всего разделов: 7	Всего листов выписки: 338
08.09.2022г. № КУВИ-001/2022-153188352					
Кадастровый номер:			38:31:000003:57		
28	439785.31	3288728.78	-	0.3	
29	439785.13	3288729.55	-	0.3	
30	439785.37	3288732.59	-	0.3	
31	439800.1	3288750.27	-	0.3	
32	439803.09	3288751.55	-	0.3	
33	439803.72	3288751.54	-	0.3	
34	439812.14	3288761.94	-	0.3	
35	439812.03	3288762.27	-	0.3	
36	439811.65	3288766.12	-	0.3	
37	439831.28	3288790.15	-	0.3	
38	439835.59	3288792.91	-	0.3	
39	439837.45	3288793.24	-	0.3	
40	439844.77	3288802.29	-	0.3	
41	439844.35	3288805.79	-	0.3	
42	439845.52	3288810.72	-	0.3	
43	439855.79	3288823.17	-	0.3	
44	439858.85	3288824.04	-	0.3	
45	439861.56	3288823.57	-	0.3	
46	439861.81	3288823.36	-	0.3	
47	439901.6	3288872.54	-	0.3	
48	439897.9	3288875.19	-	0.3	
49	439956.66	3288946.07	-	0.3	
50	439959.63	3288946.92	-	0.3	
51	439961.79	3288946.96	-	0.3	
52	439966.65	3288952.97	-	0.3	
53	439966.47	3288953.34	-	0.3	
54	439966.48	3288956.14	-	0.3	
55	439967.71	3288959.84	-	0.3	
56	439973.38	3288966.88	-	0.3	
57	439978.41	3288972.95	-	0.3	
58	439990.35	3288987.63	-	0.3	
59	439990.4	3288987.61	-	0.3	
60	440029.23	3289035.21	-	0.3	

полное наименование должности	подпись	инициалы, фамилия
-------------------------------	---------	-------------------

М.П.

Земельный участок				
вид объекта недвижимости				
Лист № 104 раздела 4.2		Всего листов раздела 4.2: 179		Всего разделов: 7
Всего листов выписки: 338				
08.09.2022г. № КУВИ-001/2022-153188352				
Кадастровый номер:			38:31:000003:57	
61	440038.98	3289046.54	-	0.3
62	440056.36	3289067.84	-	0.3
63	440058.89	3289070.18	-	0.3
64	440061.87	3289070.7	-	0.3
65	440070.17	3289080.97	-	0.3
66	440070.21	3289083.94	-	0.3
67	440071.05	3289085.72	-	0.3
68	440091.61	3289110.89	-	0.3
69	440133.83	3289162.62	-	0.3
70	440135.6	3289163.38	-	0.3
71	440136.81	3289163.34	-	0.3
72	440140.79	3289168.26	-	0.3
73	440139.74	3289169.09	-	0.3
74	440141.21	3289170.99	-	0.3
75	440141.21	3289171.09	-	0.3
76	440141.64	3289172.34	-	0.3
77	440148.34	3289180.59	-	0.3
78	440143.42	3289184.5	-	0.3
1	440143.38	3289184.53	-	0.3

полное наименование должности	подпись	инициалы, фамилия

М.П.

Земельный участок				
вид объекта недвижимости				
Лист № 105 раздела 4.2		Всего листов раздела 4.2: 179		Всего разделов: 7
Всего листов выписки: 338				
08.09.2022г. № КУВИ-001/2022-153188352				
Кадастровый номер:			38:31:000003:57	
Сведения о характерных точках границы части (частей) земельного участка				
Учетный номер части: 38:31:000003:57/88				
Система координат МСК-38, зона 3				
Номер точки	Координаты, м		Описание закрепления на местности	Средняя квадратичная погрешность определения координат характерных точек границ земельного участка, м
	X	Y		
1	2	3	4	5
1	440316.27	3288878.21	-	0.3
2	440309.81	3288883.53	-	0.3
3	440311.36	3288885.44	-	0.3
4	440312.03	3288885.83	-	0.3
5	440313.52	3288887.63	-	0.3
6	440345.89	3288927.2	-	0.3
7	440364.89	3288950.33	-	0.3
8	440368.44	3288954.73	-	0.3
9	440375.6	3288949.03	-	0.3
10	440374.32	3288949.11	-	0.3
11	440372.72	3288948.79	-	0.3
12	440371.72	3288948.37	-	0.3
13	440371.07	3288948.05	-	0.3
14	440370.25	3288947.5	-	0.3
15	440357.99	3288932.39	-	0.3
16	440355.88	3288929.77	-	0.3
17	440337.75	3288907.54	-	0.3
18	440336.18	3288905.58	-	0.3
19	440327.32	3288894.74	-	0.3
20	440326.03	3288893.21	-	0.3
21	440318.41	3288883.58	-	0.3
22	440316.46	3288881.03	-	0.3
1	440316.27	3288878.21	-	0.3

полное наименование должности	подпись	инициалы, фамилия
-------------------------------	---------	-------------------

М.П.

Земельный участок			
вид объекта недвижимости			
Лист № 106 раздела 4.2	Всего листов раздела 4.2: 179	Всего разделов: 7	Всего листов выписки: 338
08.09.2022г. № КУВИ-001/2022-153188352			
Кадастровый номер:		38:31:000003:57	

Сведения о характерных точках границы части (частей) земельного участка				
Учетный номер части: 38:31:000003:57/89				
Система координат МСК-38, зона 3				
Номер точки	Координаты, м		Описание закрепления на местности	Средняя квадратичная погрешность определения координат характерных точек границ земельного участка, м
	X	Y		
1	2	3	4	5
1	440524.28	3288914.42	-	0.3
2	440552.48	3288891.37	-	0.3
3	440567.8	3288878.68	-	0.3
4	440626.44	3288830.59	-	0.3
5	440639.71	3288818.43	-	0.3
6	440647.4	3288809.55	-	0.3
7	440654.75	3288800.41	-	0.3
8	440661.89	3288790.61	-	0.3
9	440668.35	3288780.83	-	0.3
10	440674.14	3288770.47	-	0.3
11	440679.12	3288759.73	-	0.3
12	440683.75	3288748.87	-	0.3
13	440687.57	3288737.49	-	0.3
14	440690.53	3288726.15	-	0.3
15	440693.14	3288714.48	-	0.3
16	440695.09	3288702.75	-	0.3
17	440696.3	3288690.91	-	0.3
18	440696.18	3288679.18	-	0.3
19	440695.59	3288667.33	-	0.3
20	440694.53	3288655.35	-	0.3
21	440693	3288643.59	-	0.3
22	440690.68	3288631.78	-	0.3
23	440686.49	3288617.36	-	0.3
24	440682.52	3288606.14	-	0.3
25	440680.03	3288600.6	-	0.3
26	440675.07	3288589.93	-	0.3
27	440668.92	3288578.07	-	0.3

полное наименование должности	подпись	инициалы, фамилия
-------------------------------	---------	-------------------

М.П.

Земельный участок					
вид объекта недвижимости					
Лист № 107 раздела 4.2		Всего листов раздела 4.2: 179		Всего разделов: 7	Всего листов выписки: 338
08.09.2022г. № КУВИ-001/2022-153188352					
Кадастровый номер:			38:31:000003:57		
28	440662.32	3288567.85	-	0.3	
29	440649.75	3288550.11	-	0.3	
30	440650.84	3288549.2	-	0.3	
31	440663.57	3288567.01	-	0.3	
32	440670.26	3288577.39	-	0.3	
33	440676.45	3288588.96	-	0.3	
34	440683.95	3288605.23	-	0.3	
35	440688.14	3288616.78	-	0.3	
36	440692.27	3288631.48	-	0.3	
37	440694.67	3288643.41	-	0.3	
38	440696.19	3288655.24	-	0.3	
39	440697.39	3288667.15	-	0.3	
40	440697.85	3288679.2	-	0.3	
41	440697.97	3288691.07	-	0.3	
42	440696.77	3288702.97	-	0.3	
43	440694.69	3288714.69	-	0.3	
44	440692.21	3288726.36	-	0.3	
45	440689.12	3288737.99	-	0.3	
46	440685.36	3288749.16	-	0.3	
47	440680.73	3288760.36	-	0.3	
48	440675.56	3288771.23	-	0.3	
49	440669.77	3288781.53	-	0.3	
50	440663.44	3288791.37	-	0.3	
51	440656.18	3288801.37	-	0.3	
52	440650.69	3288808.19	-	0.3	
53	440642.69	3288817.54	-	0.3	
54	440632.55	3288827.36	-	0.3	
55	440625.32	3288833.76	-	0.3	
56	440606.47	3288849.08	-	0.3	
57	440568.77	3288879.98	-	0.3	
58	440554.42	3288891.85	-	0.3	
59	440525.24	3288915.64	-	0.3	
1	440524.28	3288914.42	-	0.3	

полное наименование должности	подпись	инициалы, фамилия
-------------------------------	---------	-------------------

М.П.

Земельный участок			
вид объекта недвижимости			
Лист № 108 раздела 4.2	Всего листов раздела 4.2: 179	Всего разделов: 7	Всего листов выписки: 338
08.09.2022г. № КУВИ-001/2022-153188352			
Кадастровый номер:		38:31:000003:57	

Сведения о характерных точках границы части (частей) земельного участка				
Учетный номер части: 38:31:000003:57/90				
Система координат МСК-38, зона 3				
Номер точки	Координаты, м		Описание закрепления на местности	Средняя квадратичная погрешность определения координат характерных точек границ земельного участка, м
	X	Y		
1	2	3	4	5
1	439927.27	3288902.88	-	0.3
2	440027.22	3288821.04	-	0.3
3	440108.63	3288754.88	-	0.3
4	440167.89	3288706.6	-	0.3
5	440216.57	3288666.78	-	0.3
6	440307.14	3288592.76	-	0.3
7	440317.95	3288584.31	-	0.3
8	440325.02	3288579.47	-	0.3
9	440340.69	3288570.16	-	0.3
10	440350.55	3288565.21	-	0.3
11	440360.24	3288559.85	-	0.3
12	440382.38	3288546.77	-	0.3
13	440400.2	3288534.12	-	0.3
14	440400.87	3288535.38	-	0.3
15	440383.45	3288547.86	-	0.3
16	440372.98	3288554.23	-	0.3
17	440361.09	3288561.28	-	0.3
18	440350.84	3288566.84	-	0.3
19	440341.29	3288571.66	-	0.3
20	440321.37	3288583.65	-	0.3
21	440308.05	3288593.94	-	0.3
22	440217.49	3288668.08	-	0.3
23	440143.52	3288728.39	-	0.3
24	440072.83	3288785.78	-	0.3
25	440035.8	3288816	-	0.3
26	439928.26	3288904.09	-	0.3
27	439920.26	3288910.59	-	0.3

полное наименование должности	подпись	инициалы, фамилия
-------------------------------	---------	-------------------

М.П.

Земельный участок					
вид объекта недвижимости					
Лист № 109 раздела 4.2		Всего листов раздела 4.2: 179		Всего разделов: 7	Всего листов выписки: 338
08.09.2022г. № КУВИ-001/2022-153188352					
Кадастровый номер:			38:31:000003:57		
28	439919.28	3288909.37	-	0.3	
1	439927.27	3288902.88	-	0.3	

полное наименование должности	подпись	инициалы, фамилия

М.П.

Земельный участок			
вид объекта недвижимости			
Лист № 110 раздела 4.2	Всего листов раздела 4.2: 179	Всего разделов: 7	Всего листов выписки: 338
08.09.2022г. № КУВИ-001/2022-153188352			
Кадастровый номер:		38:31:000003:57	

Сведения о характерных точках границы части (частей) земельного участка				
Учетный номер части: 38:31:000003:57/91				
Система координат МСК-38, зона 3				
Номер точки	Координаты, м		Описание закрепления на местности	Средняя квадратичная погрешность определения координат характерных точек границ земельного участка, м
	X	Y		
1	2	3	4	5
1	440474.74	3288382.46	-	0.3
2	440474.7	3288382.12	-	0.3
3	440472.48	3288362.34	-	0.3
4	440476.3	3288382.08	-	0.3
5	440483.08	3288419.1	-	0.3
6	440484.21	3288431.24	-	0.3
7	440484.39	3288443.64	-	0.3
8	440483.6	3288455.82	-	0.3
9	440482.41	3288467.86	-	0.3
10	440480.57	3288479.67	-	0.3
11	440478.34	3288491.49	-	0.3
12	440474.73	3288503.12	-	0.3
13	440470.72	3288514.43	-	0.3
14	440466.23	3288525.84	-	0.3
15	440461.01	3288536.7	-	0.3
16	440454.81	3288547.27	-	0.3
17	440448.05	3288557.54	-	0.3
18	440440.87	3288567.02	-	0.3
19	440433.04	3288576.36	-	0.3
20	440424.57	3288585.55	-	0.3
21	440415.83	3288593.71	-	0.3
22	440406.68	3288601.56	-	0.3
23	440159.61	3288802.89	-	0.3
24	440140.43	3288818.47	-	0.3
25	440129.42	3288827.72	-	0.3
26	440120.84	3288835.76	-	0.3
27	440112.67	3288844.58	-	0.3

полное наименование должности	подпись	инициалы, фамилия
-------------------------------	---------	-------------------

М.П.

Земельный участок				
вид объекта недвижимости				
Лист № 111 раздела 4.2		Всего листов раздела 4.2: 179		Всего разделов: 7
Всего листов выписки: 338				
08.09.2022г. № КУВИ-001/2022-153188352				
Кадастровый номер:			38:31:000003:57	
28	440105.25	3288853.72	-	0.3
29	440098.72	3288863.57	-	0.3
30	440092.59	3288873.67	-	0.3
31	440084.89	3288888.25	-	0.3
32	440075.8	3288905.81	-	0.3
33	440034.62	3288984.95	-	0.3
34	440023.82	3289004.52	-	0.3
35	440016.05	3289015.6	-	0.3
36	440010.83	3289022.19	-	0.3
37	440009.77	3289020.87	-	0.3
38	440014.75	3289014.51	-	0.3
39	440022.26	3289003.83	-	0.3
40	440033.41	3288984.08	-	0.3
41	440074.42	3288905.14	-	0.3
42	440083.57	3288887.65	-	0.3
43	440091.18	3288873.11	-	0.3
44	440097.37	3288862.86	-	0.3
45	440103.96	3288852.88	-	0.3
46	440111.44	3288843.47	-	0.3
47	440119.54	3288834.72	-	0.3
48	440128.44	3288826.47	-	0.3
49	440139.66	3288817.17	-	0.3
50	440158.64	3288801.64	-	0.3
51	440401.15	3288603.96	-	0.3
52	440410.86	3288596.09	-	0.3
53	440423.5	3288584.38	-	0.3
54	440431.82	3288575.35	-	0.3
55	440439.72	3288566.09	-	0.3
56	440446.83	3288556.85	-	0.3
57	440453.6	3288546.67	-	0.3
58	440459.71	3288536.02	-	0.3
59	440464.93	3288525.15	-	0.3
60	440469.42	3288513.74	-	0.3

полное наименование должности	подпись	инициалы, фамилия
-------------------------------	---------	-------------------

М.П.

Земельный участок				
вид объекта недвижимости				
Лист № 112 раздела 4.2		Всего листов раздела 4.2: 179		Всего разделов: 7
Всего листов выписки: 338				
08.09.2022г. № КУВИ-001/2022-153188352				
Кадастровый номер:			38:31:000003:57	
61	440473.28	3288502.6	-	0.3
62	440476.8	3288491.06	-	0.3
63	440479.12	3288479.23	-	0.3
64	440480.88	3288467.34	-	0.3
65	440482.24	3288455.7	-	0.3
66	440482.95	3288443.68	-	0.3
67	440482.77	3288431.28	-	0.3
68	440481.78	3288421.22	-	0.3
69	440479.85	3288409.43	-	0.3
1	440474.74	3288382.46	-	0.3

полное наименование должности	подпись	инициалы, фамилия

М.П.

Земельный участок				
вид объекта недвижимости				
Лист № 113 раздела 4.2		Всего листов раздела 4.2: 179		Всего разделов: 7
Всего листов выписки: 338				
08.09.2022г. № КУВИ-001/2022-153188352				
Кадастровый номер:		38:31:000003:57		
Сведения о характерных точках границы части (частей) земельного участка				
Учетный номер части: 38:31:000003:57/92				
Система координат МСК-38, зона 3				
Номер точки	Координаты, м		Описание закрепления на местности	Средняя квадратичная погрешность определения координат характерных точек границ земельного участка, м
	X	Y		
1	2	3	4	5
1	440331.37	3288827.81	-	0.3
2	440332.43	3288827.02	-	0.3
3	440354.26	3288854.35	-	0.3
4	440353.32	3288855.1	-	0.3
1	440331.37	3288827.81	-	0.3

полное наименование должности	подпись	инициалы, фамилия

М.П.

Земельный участок			
вид объекта недвижимости			
Лист № 114 раздела 4.2	Всего листов раздела 4.2: 179	Всего разделов: 7	Всего листов выписки: 338
08.09.2022г. № КУВИ-001/2022-153188352			
Кадастровый номер:		38:31:000003:57	

Сведения о характерных точках границы части (частей) земельного участка				
Учетный номер части: 38:31:000003:57/93				
Система координат МСК-38, зона 3				
Номер точки	Координаты, м		Описание закрепления на местности	Средняя квадратичная погрешность определения координат характерных точек границ земельного участка, м
	X	Y		
1	2	3	4	5
1	440453.16	3288649.35	-	0.3
2	440470.46	3288635.23	-	0.3
3	440468.81	3288633.16	-	0.3
4	440472.67	3288629.73	-	0.3
5	440474.45	3288631.92	-	0.3
6	440498.96	3288612.01	-	0.3
7	440488.15	3288598.74	-	0.3
8	440494.65	3288593.36	-	0.3
9	440505.65	3288606.62	-	0.3
10	440526.71	3288589.64	-	0.3
11	440517.6	3288578.41	-	0.3
12	440517.01	3288577.18	-	0.3
13	440516.9	3288576.18	-	0.3
14	440517.59	3288576.99	-	0.3
15	440518	3288576.83	-	0.3
16	440518.42	3288577.66	-	0.3
17	440527.57	3288588.9	-	0.3
18	440554.69	3288566.67	-	0.3
19	440498.1	3288497.48	-	0.3
20	440494.75	3288493.41	-	0.3
21	440481.3	3288476.85	-	0.3
22	440478.08	3288479.34	-	0.3
23	440474.69	3288475.19	-	0.3
24	440477.74	3288472.71	-	0.3
25	440455.6	3288445.78	-	0.3
26	440443.66	3288455.47	-	0.3
27	440441.13	3288450.82	-	0.3

полное наименование должности	подпись	инициалы, фамилия
-------------------------------	---------	-------------------

М.П.

Земельный участок					
вид объекта недвижимости					
Лист № 115 раздела 4.2		Всего листов раздела 4.2: 179		Всего разделов: 7	Всего листов выписки: 338
08.09.2022г. № КУВИ-001/2022-153188352					
Кадастровый номер:			38:31:000003:57		
28	440452.2	3288441.51	-	0.3	
29	440449.59	3288438.27	-	0.3	
30	440454.67	3288433.89	-	0.3	
31	440500.96	3288490.56	-	0.3	
32	440530.86	3288466.05	-	0.3	
33	440522.99	3288456.3	-	0.3	
34	440524.51	3288455.1	-	0.3	
35	440532.26	3288464.89	-	0.3	
36	440532.81	3288464.48	-	0.3	
37	440542.76	3288456.44	-	0.3	
38	440555.52	3288446.17	-	0.3	
39	440559.92	3288451.93	-	0.3	
40	440571.27	3288442.74	-	0.3	
41	440572.64	3288444.46	-	0.3	
42	440559.8	3288455.02	-	0.3	
43	440555.32	3288449.26	-	0.3	
44	440502.28	3288492.2	-	0.3	
45	440560.48	3288563.19	-	0.3	
46	440584.63	3288543.68	-	0.3	
47	440587.11	3288546.66	-	0.3	
48	440562.47	3288565.74	-	0.3	
49	440620.73	3288637.68	-	0.3	
50	440619.84	3288638.43	-	0.3	
51	440619.5	3288637.9	-	0.3	
52	440615.43	3288641.15	-	0.3	
53	440599.65	3288621.86	-	0.3	
54	440598.68	3288622.68	-	0.3	
55	440595.37	3288618.69	-	0.3	
56	440596.42	3288617.74	-	0.3	
57	440558	3288570.7	-	0.3	
58	440451.93	3288656.78	-	0.3	
59	440448.78	3288652.83	-	0.3	
60	440451.4	3288650.68	-	0.3	

полное наименование должности	подпись	инициалы, фамилия
-------------------------------	---------	-------------------

М.П.

Земельный участок			
вид объекта недвижимости			
Лист № 116 раздела 4.2	Всего листов раздела 4.2: 179	Всего разделов: 7	Всего листов выписки: 338
08.09.2022г. № КУВИ-001/2022-153188352			
Кадастровый номер:		38:31:000003:57	
1	440453.16	3288649.35	0.3

полное наименование должности	подпись	инициалы, фамилия

М.П.

Земельный участок			
вид объекта недвижимости			
Лист № 117 раздела 4.2	Всего листов раздела 4.2: 179	Всего разделов: 7	Всего листов выписки: 338
08.09.2022г. № КУВИ-001/2022-153188352			
Кадастровый номер:		38:31:000003:57	

Сведения о характерных точках границы части (частей) земельного участка				
Учетный номер части: 38:31:000003:57/94				
Система координат МСК-38, зона 3				
Номер точки	Координаты, м		Описание закрепления на местности	Средняя квадратичная погрешность определения координат характерных точек границ земельного участка, м
	X	Y		
1	2	3	4	5
1	440498.1	3288497.48	-	0.3
2	440494.75	3288493.41	-	0.3
3	440393.54	3288575.92	-	0.3
4	440391.78	3288577.37	-	0.3
5	440328.61	3288629.07	-	0.3
6	440238.36	3288702.51	-	0.3
7	440237.57	3288701.62	-	0.3
8	440229.59	3288708.12	-	0.3
9	440230.21	3288709.1	-	0.3
10	440189.31	3288742.35	-	0.3
11	440192.46	3288746.18	-	0.3
12	440233.44	3288713.09	-	0.3
13	440235.14	3288715.21	-	0.3
14	440243.37	3288708.7	-	0.3
15	440243.2	3288708.34	-	0.3
16	440244.8	3288707.02	-	0.3
17	440243.39	3288705.26	-	0.3
18	440246.13	3288702.78	-	0.3
19	440270.6	3288732.38	-	0.3
20	440272.5	3288730.81	-	0.3
21	440247.93	3288701.35	-	0.3
22	440303.86	3288655.89	-	0.3
23	440306.62	3288653.67	-	0.3
24	440314.53	3288647.32	-	0.3
25	440315.75	3288648.92	-	0.3
26	440318.02	3288647.12	-	0.3
27	440316.74	3288645.54	-	0.3

полное наименование должности	подпись	инициалы, фамилия
-------------------------------	---------	-------------------

М.П.

Земельный участок				
вид объекта недвижимости				
Лист № 118 раздела 4.2		Всего листов раздела 4.2: 179		Всего разделов: 7
Всего листов выписки: 338				
08.09.2022г. № КУВИ-001/2022-153188352				
Кадастровый номер:			38:31:000003:57	
28	440347.23	3288620.56	-	0.3
29	440348.88	3288622.35	-	0.3
30	440351.3	3288620.2	-	0.3
31	440349.81	3288618.44	-	0.3
32	440395.26	3288581.83	-	0.3
33	440397.18	3288580.26	-	0.3
34	440417.57	3288563.54	-	0.3
35	440418.48	3288564.67	-	0.3
36	440420.91	3288562.72	-	0.3
37	440420.04	3288561.63	-	0.3
38	440474.2	3288517.14	-	0.3
39	440475.32	3288518.62	-	0.3
40	440477.86	3288516.55	-	0.3
41	440476.7	3288515.11	-	0.3
1	440498.1	3288497.48	-	0.3

полное наименование должности	подпись	инициалы, фамилия

М.П.

Земельный участок				
вид объекта недвижимости				
Лист № 119 раздела 4.2		Всего листов раздела 4.2: 179		Всего разделов: 7
Всего листов выписки: 338				
08.09.2022г. № КУВИ-001/2022-153188352				
Кадастровый номер:		38:31:000003:57		
Сведения о характерных точках границы части (частей) земельного участка				
Учетный номер части: 38:31:000003:57/95				
Система координат МСК-38, зона 3				
Номер точки	Координаты, м		Описание закрепления на местности	Средняя квадратичная погрешность определения координат характерных точек границ земельного участка, м
	X	Y		
1	2	3	4	5
1	440093.67	3288692.01	-	0.3
2	440101.85	3288685.39	-	0.3
3	440113.42	3288699.7	-	0.3
4	440105.24	3288706.31	-	0.3
1	440093.67	3288692.01	-	0.3

полное наименование должности	подпись	инициалы, фамилия

М.П.

Земельный участок				
вид объекта недвижимости				
Лист № 120 раздела 4.2		Всего листов раздела 4.2: 179		Всего разделов: 7
Всего листов выписки: 338				
08.09.2022г. № КУВИ-001/2022-153188352				
Кадастровый номер:		38:31:000003:57		
Сведения о характерных точках границы части (частей) земельного участка				
Учетный номер части: 38:31:000003:57/96				
Система координат МСК-38, зона 3				
Номер точки	Координаты, м		Описание закрепления на местности	Средняя квадратичная погрешность определения координат характерных точек границ земельного участка, м
	X	Y		
1	2	3	4	5
1	440078.02	3288704.92	-	0.3
2	440089.91	3288719.34	-	0.3
3	440082.39	3288725.55	-	0.3
4	440070.49	3288711.13	-	0.3
1	440078.02	3288704.92	-	0.3

полное наименование должности	подпись	инициалы, фамилия

М.П.

Земельный участок				
вид объекта недвижимости				
Лист № 121 раздела 4.2		Всего листов раздела 4.2: 179		Всего разделов: 7
Всего листов выписки: 338				
08.09.2022г. № КУВИ-001/2022-153188352				
Кадастровый номер:		38:31:000003:57		
Сведения о характерных точках границы части (частей) земельного участка				
Учетный номер части: 38:31:000003:57/97				
Система координат МСК-38, зона 3				
Номер точки	Координаты, м		Описание закрепления на местности	Средняя квадратичная погрешность определения координат характерных точек границ земельного участка, м
	X	Y		
1	2	3	4	5
1	440070.5	3288711.13	-	0.3
2	440078.04	3288720.28	-	0.3
3	440074.93	3288722.84	-	0.3
4	440074.53	3288722.36	-	0.3
5	440074.54	3288722.35	-	0.3
6	440067.4	3288713.67	-	0.3
1	440070.5	3288711.13	-	0.3

полное наименование должности	подпись	инициалы, фамилия

М.П.

Земельный участок				
вид объекта недвижимости				
Лист № 122 раздела 4.2		Всего листов раздела 4.2: 179		Всего разделов: 7
Всего листов выписки: 338				
08.09.2022г. № КУВИ-001/2022-153188352				
Кадастровый номер:			38:31:000003:57	
Сведения о характерных точках границы части (частей) земельного участка				
Учетный номер части: 38:31:000003:57/98				
Система координат МСК-38, зона 3				
Номер точки	Координаты, м		Описание закрепления на местности	Средняя квадратичная погрешность определения координат характерных точек границ земельного участка, м
	X	Y		
1	2	3	4	5
1	440283.31	3288535.2	-	0.3
2	440317.46	3288507.16	-	0.3
3	440329.36	3288521.66	-	0.3
4	440295.09	3288549.8	-	0.3
5	440295.66	3288550.51	-	0.3
6	440245.66	3288590.86	-	0.3
7	440233.45	3288575.2	-	0.3
8	440283.19	3288535.06	-	0.3
1	440283.31	3288535.2	-	0.3

полное наименование должности	подпись	инициалы, фамилия

М.П.

Земельный участок			
вид объекта недвижимости			
Лист № 123 раздела 4.2	Всего листов раздела 4.2: 179	Всего разделов: 7	Всего листов выписки: 338
08.09.2022г. № КУВИ-001/2022-153188352			
Кадастровый номер:		38:31:000003:57	

Сведения о характерных точках границы части (частей) земельного участка				
Учетный номер части: 38:31:000003:57/99				
Система координат МСК-38, зона 3				
Номер точки	Координаты, м		Описание закрепления на местности	Средняя квадратичная погрешность определения координат характерных точек границ земельного участка, м
	X	Y		
1	2	3	4	5
1	440042.7	3288737.72	-	0.3
2	440041.9	3288737.69	-	0.3
3	440041.13	3288737.52	-	0.3
4	440040.38	3288737.22	-	0.3
5	440039.69	3288736.82	-	0.3
6	440039.07	3288736.3	-	0.3
7	440038.56	3288735.7	-	0.3
8	440038.14	3288735.01	-	0.3
9	440037.83	3288734.27	-	0.3
10	440037.65	3288733.49	-	0.3
11	440037.59	3288732.69	-	0.3
12	440037.67	3288731.9	-	0.3
13	440037.87	3288731.12	-	0.3
14	440038.19	3288730.38	-	0.3
15	440038.63	3288729.71	-	0.3
16	440039.17	3288729.13	-	0.3
17	440039.79	3288728.63	-	0.3
18	440040.49	3288728.23	-	0.3
19	440041.25	3288727.96	-	0.3
20	440042.03	3288727.81	-	0.3
21	440042.83	3288727.79	-	0.3
22	440043.63	3288727.9	-	0.3
23	440044.39	3288728.12	-	0.3
24	440045.11	3288728.48	-	0.3
25	440045.76	3288728.95	-	0.3
26	440046.33	3288729.5	-	0.3
27	440046.81	3288730.15	-	0.3

полное наименование должности	подпись	инициалы, фамилия
-------------------------------	---------	-------------------

М.П.

Земельный участок					
вид объекта недвижимости					
Лист № 124 раздела 4.2		Всего листов раздела 4.2: 179		Всего разделов: 7	Всего листов выписки: 338
08.09.2022г. № КУВИ-001/2022-153188352					
Кадастровый номер:			38:31:000003:57		
28	440047.17	3288730.87	-	0.3	
29	440047.41	3288731.63	-	0.3	
30	440047.53	3288732.42	-	0.3	
31	440047.52	3288733.22	-	0.3	
32	440047.38	3288734	-	0.3	
33	440047.11	3288734.76	-	0.3	
34	440046.73	3288735.47	-	0.3	
35	440046.25	3288736.11	-	0.3	
36	440045.67	3288736.65	-	0.3	
37	440045	3288737.09	-	0.3	
38	440044.28	3288737.43	-	0.3	
39	440043.5	3288737.64	-	0.3	
1	440042.7	3288737.72	-	0.3	

полное наименование должности	подпись	инициалы, фамилия

М.П.

Земельный участок				
вид объекта недвижимости				
Лист № 125 раздела 4.2		Всего листов раздела 4.2: 179		Всего разделов: 7
Всего листов выписки: 338				
08.09.2022г. № КУВИ-001/2022-153188352				
Кадастровый номер:		38:31:000003:57		
Сведения о характерных точках границы части (частей) земельного участка				
Учетный номер части: 38:31:000003:57/100				
Система координат МСК-38, зона 3				
Номер точки	Координаты, м		Описание закрепления на местности	Средняя квадратичная погрешность определения координат характерных точек границ земельного участка, м
	X	Y		
1	2	3	4	5
1	440035.25	3288726.55	-	0.3
2	440034.45	3288726.5	-	0.3
3	440033.68	3288726.28	-	0.3
4	440032.98	3288725.92	-	0.3
5	440032.35	3288725.41	-	0.3
6	440031.85	3288724.79	-	0.3
7	440031.48	3288724.09	-	0.3
8	440031.26	3288723.31	-	0.3
9	440031.19	3288722.51	-	0.3
10	440031.29	3288721.72	-	0.3
11	440031.55	3288720.96	-	0.3
12	440031.95	3288720.27	-	0.3
13	440032.49	3288719.68	-	0.3
14	440033.13	3288719.21	-	0.3
15	440033.86	3288718.87	-	0.3
16	440034.63	3288718.69	-	0.3
17	440035.43	3288718.67	-	0.3
18	440036.22	3288718.81	-	0.3
19	440036.96	3288719.11	-	0.3
20	440037.63	3288719.54	-	0.3
21	440038.2	3288720.1	-	0.3
22	440038.64	3288720.77	-	0.3
23	440038.94	3288721.51	-	0.3
24	440039.08	3288722.3	-	0.3
25	440039.06	3288723.1	-	0.3
26	440038.88	3288723.88	-	0.3
27	440038.55	3288724.6	-	0.3

полное наименование должности	подпись	инициалы, фамилия
-------------------------------	---------	-------------------

М.П.

Земельный участок					
вид объекта недвижимости					
Лист № 126 раздела 4.2		Всего листов раздела 4.2: 179		Всего разделов: 7	Всего листов выписки: 338
08.09.2022г. № КУВИ-001/2022-153188352					
Кадастровый номер:			38:31:000003:57		
28	440038.08	3288725.26	-	0.3	
29	440037.49	3288725.79	-	0.3	
30	440036.8	3288726.19	-	0.3	
31	440036.04	3288726.45	-	0.3	
1	440035.25	3288726.55	-	0.3	

полное наименование должности	подпись	инициалы, фамилия

М.П.

Земельный участок				
вид объекта недвижимости				
Лист № 127 раздела 4.2		Всего листов раздела 4.2: 179		Всего разделов: 7
Всего листов выписки: 338				
08.09.2022г. № КУВИ-001/2022-153188352				
Кадастровый номер:			38:31:000003:57	
Сведения о характерных точках границы части (частей) земельного участка				
Учетный номер части: 38:31:000003:57/101				
Система координат МСК-38, зона 3				
Номер точки	Координаты, м		Описание закрепления на местности	Средняя квадратичная погрешность определения координат характерных точек границ земельного участка, м
	X	Y		
1	2	3	4	5
1	439957.23	3288733.05	-	0.3
2	439946.39	3288741.87	-	0.3
3	439876.84	3288798.58	-	0.3
4	439873.73	3288794.59	-	0.3
5	439891.46	3288780.1	-	0.3
6	439889.39	3288777.72	-	0.3
7	439889.45	3288776.87	-	0.3
8	439899.38	3288768.48	-	0.3
9	439900.67	3288768.56	-	0.3
10	439902.65	3288770.95	-	0.3
11	439947.15	3288734.72	-	0.3
12	439930.1	3288713.78	-	0.3
13	439875.84	3288757.56	-	0.3
14	439872.66	3288758.49	-	0.3
15	439869.93	3288757.92	-	0.3
16	439867.78	3288755.5	-	0.3
17	439846.01	3288772.98	-	0.3
18	439849.53	3288777.17	-	0.3
19	439848.73	3288777.84	-	0.3
20	439845.27	3288773.6	-	0.3
21	439834.7	3288782.25	-	0.3
22	439823.38	3288791.21	-	0.3
23	439821.92	3288789.42	-	0.3
24	439833.13	3288780.25	-	0.3
25	439866.08	3288753.39	-	0.3
26	439861.36	3288747.59	-	0.3
27	439865	3288744.41	-	0.3

полное наименование должности	подпись	инициалы, фамилия
-------------------------------	---------	-------------------

М.П.

Земельный участок					
вид объекта недвижимости					
Лист № 128 раздела 4.2		Всего листов раздела 4.2: 179		Всего разделов: 7	Всего листов выписки: 338
08.09.2022г. № КУВИ-001/2022-153188352					
Кадастровый номер:			38:31:000003:57		
28	439872.9	3288754	-	0.3	
29	439892.33	3288738.16	-	0.3	
30	439885.89	3288730.16	-	0.3	
31	439888	3288728.4	-	0.3	
32	439894.43	3288736.41	-	0.3	
33	439916.5	3288718.6	-	0.3	
34	439910.26	3288711.05	-	0.3	
35	439911.82	3288709.76	-	0.3	
36	439912.17	3288709.47	-	0.3	
37	439918.26	3288717.11	-	0.3	
38	439929.11	3288708.49	-	0.3	
39	439949.03	3288733.23	-	0.3	
40	439953.8	3288728.94	-	0.3	
41	439953.14	3288728.16	-	0.3	
42	439967.69	3288716.08	-	0.3	
43	439966.12	3288714.12	-	0.3	
44	439976.99	3288705.1	-	0.3	
45	439978.65	3288707.14	-	0.3	
46	439986.24	3288701.01	-	0.3	
47	439987.26	3288700.18	-	0.3	
48	440082.75	3288622.11	-	0.3	
49	440087.8	3288628.29	-	0.3	
50	440005.53	3288695.36	-	0.3	
51	440026.07	3288720.4	-	0.3	
52	440021.8	3288725.32	-	0.3	
53	440021.05	3288724.22	-	0.3	
54	440024.39	3288720.69	-	0.3	
55	440003.96	3288696.2	-	0.3	
56	439995.74	3288702.91	-	0.3	
57	440009.96	3288719.72	-	0.3	
58	440020.72	3288723.99	-	0.3	
59	440019.9	3288724.53	-	0.3	
60	440011.24	3288721.21	-	0.3	

полное наименование должности	подпись	инициалы, фамилия
-------------------------------	---------	-------------------

М.П.

Земельный участок					
вид объекта недвижимости					
Лист № 129 раздела 4.2		Всего листов раздела 4.2: 179		Всего разделов: 7	Всего листов выписки: 338
08.09.2022г. № КУВИ-001/2022-153188352					
Кадастровый номер:			38:31:000003:57		
61	440016.41	3288727.43	-	0.3	
62	440014.93	3288728.63	-	0.3	
63	439994.49	3288703.9	-	0.3	
64	439957.94	3288733.95	-	0.3	
1	439957.23	3288733.05	-	0.3	

полное наименование должности	подпись	инициалы, фамилия

М.П.

Земельный участок				
вид объекта недвижимости				
Лист № 130 раздела 4.2		Всего листов раздела 4.2: 179		Всего разделов: 7
Всего листов выписки: 338				
08.09.2022г. № КУВИ-001/2022-153188352				
Кадастровый номер:		38:31:000003:57		
Сведения о характерных точках границы части (частей) земельного участка				
Учетный номер части: 38:31:000003:57/102				
Система координат МСК-38, зона 3				
Номер точки	Координаты, м		Описание закрепления на местности	Средняя квадратичная погрешность определения координат характерных точек границ земельного участка, м
	X	Y		
1	2	3	4	5
1	440042.05	3288547.18	-	0.3
2	440048.26	3288554.8	-	0.3
3	440033.03	3288567.22	-	-
4	440026.82	3288559.6	-	-
1	440042.05	3288547.18	-	0.3

полное наименование должности	подпись	инициалы, фамилия

М.П.

Земельный участок				
вид объекта недвижимости				
Лист № 131 раздела 4.2		Всего листов раздела 4.2: 179		Всего разделов: 7
Всего листов выписки: 338				
08.09.2022г. № КУВИ-001/2022-153188352				
Кадастровый номер:		38:31:000003:57		
Сведения о характерных точках границы части (частей) земельного участка				
Учетный номер части: 38:31:000003:57/103				
Система координат МСК-38, зона 3				
Номер точки	Координаты, м		Описание закрепления на местности	Средняя квадратичная погрешность определения координат характерных точек границ земельного участка, м
	X	Y		
1	2	3	4	5
1	439940.41	3288772.12	-	0.3
2	439945.41	3288778.46	-	0.3
3	439925.88	3288793.95	-	0.3
4	439920.83	3288787.54	-	0.3
1	439940.41	3288772.12	-	0.3

полное наименование должности	подпись	инициалы, фамилия

М.П.

Земельный участок				
вид объекта недвижимости				
Лист № 132 раздела 4.2		Всего листов раздела 4.2: 179		Всего разделов: 7
Всего листов выписки: 338				
08.09.2022г. № КУВИ-001/2022-153188352				
Кадастровый номер:			38:31:000003:57	
Сведения о характерных точках границы части (частей) земельного участка				
Учетный номер части: 38:31:000003:57/104				
Система координат МСК-38, зона 3				
Номер точки	Координаты, м		Описание закрепления на местности	Средняя квадратичная погрешность определения координат характерных точек границ земельного участка, м
	X	Y		
1	2	3	4	5
1	439964.25	3288743.94	-	0.3
2	439980.82	3288763.17	-	0.3
3	439925.54	3288804.82	-	0.3
4	439907.99	3288783.33	-	0.3
5	439945.55	3288749.17	-	0.3
6	439950.52	3288755.23	-	0.3
7	439951.77	3288754.2	-	0.3
8	439962.33	3288767.09	-	0.3
9	439972.38	3288758.84	-	0.3
10	439961.78	3288745.93	-	0.3
11	439963.56	3288744.48	-	0.3
1	439964.25	3288743.94	-	0.3

полное наименование должности	подпись	инициалы, фамилия

М.П.

Земельный участок				
вид объекта недвижимости				
Лист № 133 раздела 4.2		Всего листов раздела 4.2: 179		Всего разделов: 7
Всего листов выписки: 338				
08.09.2022г. № КУВИ-001/2022-153188352				
Кадастровый номер:			38:31:000003:57	
Сведения о характерных точках границы части (частей) земельного участка				
Учетный номер части: 38:31:000003:57/105				
Система координат МСК-38, зона 3				
Номер точки	Координаты, м		Описание закрепления на местности	Средняя квадратичная погрешность определения координат характерных точек границ земельного участка, м
	X	Y		
1	2	3	4	5
1	439939.88	3288809.78	-	0.3
2	439946.55	3288818.08	-	0.3
3	439941.69	3288821.99	-	0.3
4	439935.02	3288813.69	-	0.3
1	439939.88	3288809.78	-	0.3

полное наименование должности	подпись	инициалы, фамилия

М.П.

Земельный участок				
вид объекта недвижимости				
Лист № 134 раздела 4.2		Всего листов раздела 4.2: 179		Всего разделов: 7
Всего листов выписки: 338				
08.09.2022г. № КУВИ-001/2022-153188352				
Кадастровый номер:		38:31:000003:57		
Сведения о характерных точках границы части (частей) земельного участка				
Учетный номер части: 38:31:000003:57/106				
Система координат МСК-38, зона 3				
Номер точки	Координаты, м		Описание закрепления на местности	Средняя квадратичная погрешность определения координат характерных точек границ земельного участка, м
	X	Y		
1	2	3	4	5
1	440029.68	3288938.77	-	0.3
2	439996.21	3288965.97	-	0.3
3	439988.37	3288956.33	-	0.3
4	440021.84	3288929.13	-	0.3
1	440029.68	3288938.77	-	0.3

полное наименование должности	подпись	инициалы, фамилия

М.П.

Земельный участок				
вид объекта недвижимости				
Лист № 135 раздела 4.2		Всего листов раздела 4.2: 179		Всего разделов: 7
Всего листов выписки: 338				
08.09.2022г. № КУВИ-001/2022-153188352				
Кадастровый номер:		38:31:000003:57		
Сведения о характерных точках границы части (частей) земельного участка				
Учетный номер части: 38:31:000003:57/107				
Система координат МСК-38, зона 3				
Номер точки	Координаты, м		Описание закрепления на местности	Средняя квадратичная погрешность определения координат характерных точек границ земельного участка, м
	X	Y		
1	2	3	4	5
1	440735.99	3288555.27	-	0.3
2	440711.88	3288574.89	-	0.3
3	440705.44	3288566.98	-	0.3
4	440729.55	3288547.35	-	0.3
1	440735.99	3288555.27	-	0.3

полное наименование должности	подпись	инициалы, фамилия

М.П.

Земельный участок				
вид объекта недвижимости				
Лист № 136 раздела 4.2		Всего листов раздела 4.2: 179		Всего разделов: 7
Всего листов выписки: 338				
08.09.2022г. № КУВИ-001/2022-153188352				
Кадастровый номер:		38:31:000003:57		
Сведения о характерных точках границы части (частей) земельного участка				
Учетный номер части: 38:31:000003:57/108				
Система координат МСК-38, зона 3				
Номер точки	Координаты, м		Описание закрепления на местности	Средняя квадратичная погрешность определения координат характерных точек границ земельного участка, м
	X	Y		
1	2	3	4	5
1	440673.57	3288596.23	-	0.3
2	440690.75	3288582.11	-	0.3
3	440653.61	3288537.8	-	0.3
4	440665.43	3288528.07	-	0.3
5	440661.61	3288523.11	-	0.3
6	440663.53	3288521.44	-	0.3
7	440669.12	3288528.37	-	0.3
8	440657.42	3288538.05	-	0.3
9	440692.79	3288580.54	-	0.3
10	440707	3288568.99	-	0.3
11	440708.7	3288571.06	-	0.3
12	440675.11	3288598.15	-	0.3
1	440673.57	3288596.23	-	0.3

полное наименование должности	подпись	инициалы, фамилия

М.П.

Земельный участок				
вид объекта недвижимости				
Лист № 137 раздела 4.2		Всего листов раздела 4.2: 179		Всего разделов: 7
Всего листов выписки: 338				
08.09.2022г. № КУВИ-001/2022-153188352				
Кадастровый номер:			38:31:000003:57	
Сведения о характерных точках границы части (частей) земельного участка				
Учетный номер части: 38:31:000003:57/109				
Система координат МСК-38, зона 3				
Номер точки	Координаты, м		Описание закрепления на местности	Средняя квадратичная погрешность определения координат характерных точек границ земельного участка, м
	X	Y		
1	2	3	4	5
1	440652.29	3288542.23	-	0.3
2	440651.2	3288543.18	-	0.3
3	440619.28	3288504.25	-	0.3
4	440594.86	3288480.23	-	0.3
5	440580.45	3288462.45	-	0.3
6	440595.87	3288479	-	0.3
7	440620.58	3288503.49	-	0.3
1	440652.29	3288542.23	-	0.3

полное наименование должности	подпись	инициалы, фамилия

М.П.

Земельный участок				
вид объекта недвижимости				
Лист № 138 раздела 4.2		Всего листов раздела 4.2: 179		Всего разделов: 7
Всего листов выписки: 338				
08.09.2022г. № КУВИ-001/2022-153188352				
Кадастровый номер:		38:31:000003:57		
Сведения о характерных точках границы части (частей) земельного участка				
Учетный номер части: 38:31:000003:57/110				
Система координат МСК-38, зона 3				
Номер точки	Координаты, м		Описание закрепления на местности	Средняя квадратичная погрешность определения координат характерных точек границ земельного участка, м
	X	Y		
1	2	3	4	5
1	440600.19	3288455.67	-	0.3
2	440590.25	3288463.87	-	0.3
3	440581.71	3288453.5	-	0.3
4	440591.65	3288445.3	-	0.3
1	440600.19	3288455.67	-	0.3

полное наименование должности	подпись	инициалы, фамилия

М.П.

Земельный участок			
вид объекта недвижимости			
Лист № 139 раздела 4.2	Всего листов раздела 4.2: 179	Всего разделов: 7	Всего листов выписки: 338
08.09.2022г. № КУВИ-001/2022-153188352			
Кадастровый номер:		38:31:000003:57	

Сведения о характерных точках границы части (частей) земельного участка				
Учетный номер части: 38:31:000003:57/111				
Система координат МСК-38, зона 3				
Номер точки	Координаты, м		Описание закрепления на местности	Средняя квадратичная погрешность определения координат характерных точек границ земельного участка, м
	X	Y		
1	2	3	4	5
1	440155.54	3288427.83	-	0.3
2	440154.73	3288427.77	-	0.3
3	440153.95	3288427.57	-	0.3
4	440153.21	3288427.23	-	0.3
5	440152.54	3288426.76	-	0.3
6	440151.98	3288426.18	-	0.3
7	440151.54	3288425.5	-	0.3
8	440151.22	3288424.75	-	0.3
9	440151.05	3288423.95	-	0.3
10	440151.02	3288423.13	-	0.3
11	440151.15	3288422.34	-	0.3
12	440151.43	3288421.57	-	0.3
13	440151.83	3288420.87	-	0.3
14	440152.37	3288420.25	-	0.3
15	440153	3288419.74	-	0.3
16	440153.72	3288419.36	-	0.3
17	440154.5	3288419.12	-	0.3
18	440155.3	3288419.02	-	0.3
19	440156.11	3288419.07	-	0.3
20	440156.9	3288419.27	-	0.3
21	440157.64	3288419.61	-	0.3
22	440158.3	3288420.08	-	0.3
23	440158.87	3288420.68	-	0.3
24	440159.31	3288421.36	-	0.3
25	440159.63	3288422.11	-	0.3
26	440159.8	3288422.89	-	0.3
27	440159.82	3288423.71	-	0.3

полное наименование должности	подпись	инициалы, фамилия
-------------------------------	---------	-------------------

М.П.

Земельный участок				
вид объекта недвижимости				
Лист № 140 раздела 4.2		Всего листов раздела 4.2: 179		Всего разделов: 7
Всего листов выписки: 338				
08.09.2022г. № КУВИ-001/2022-153188352				
Кадастровый номер:			38:31:000003:57	
28	440159.69	3288424.52	-	0.3
29	440159.42	3288425.28	-	0.3
30	440159.01	3288425.99	-	0.3
31	440158.48	3288426.6	-	0.3
32	440157.84	3288427.11	-	0.3
33	440157.13	3288427.49	-	0.3
34	440156.35	3288427.73	-	0.3
1	440155.54	3288427.83	-	0.3

полное наименование должности	подпись	инициалы, фамилия

М.П.

Земельный участок				
вид объекта недвижимости				
Лист № 141 раздела 4.2		Всего листов раздела 4.2: 179		Всего разделов: 7
Всего листов выписки: 338				
08.09.2022г. № КУВИ-001/2022-153188352				
Кадастровый номер:		38:31:000003:57		
Сведения о характерных точках границы части (частей) земельного участка				
Учетный номер части: 38:31:000003:57/112				
Система координат МСК-38, зона 3				
Номер точки	Координаты, м		Описание закрепления на местности	Средняя квадратичная погрешность определения координат характерных точек границ земельного участка, м
	X	Y		
1	2	3	4	5
1	440153.79	3288439.63	-	0.3
2	440121.61	3288465.88	-	0.3
3	440107.11	3288448.1	-	0.3
4	440139.25	3288421.81	-	0.3
1	440153.79	3288439.63	-	0.3

полное наименование должности	подпись	инициалы, фамилия

М.П.

Земельный участок				
вид объекта недвижимости				
Лист № 142 раздела 4.2		Всего листов раздела 4.2: 179		Всего разделов: 7
Всего листов выписки: 338				
08.09.2022г. № КУВИ-001/2022-153188352				
Кадастровый номер:			38:31:000003:57	
Сведения о характерных точках границы части (частей) земельного участка				
Учетный номер части: 38:31:000003:57/113				
Система координат МСК-38, зона 3				
Номер точки	Координаты, м		Описание закрепления на местности	Средняя квадратичная погрешность определения координат характерных точек границ земельного участка, м
	X	Y		
1	2	3	4	5
1	440192.78	3288412.8	-	0.3
2	440209.06	3288432.58	-	0.3
3	440190.09	3288448.19	-	0.3
4	440189.61	3288447.62	-	0.3
5	440172.81	3288461.45	-	0.3
6	440167.74	3288455.3	-	0.3
7	440082.42	3288525.52	-	0.3
8	440075.61	3288517.23	-	0.3
9	440093.26	3288502.7	-	0.3
10	440089.94	3288498.67	-	0.3
11	440174.33	3288429.22	-	0.3
12	440173.73	3288428.48	-	0.3
1	440192.78	3288412.8	-	0.3

полное наименование должности		подпись	инициалы, фамилия
-------------------------------	--	---------	-------------------

М.П.

Земельный участок				
вид объекта недвижимости				
Лист № 143 раздела 4.2		Всего листов раздела 4.2: 179		Всего разделов: 7
Всего листов выписки: 338				
08.09.2022г. № КУВИ-001/2022-153188352				
Кадастровый номер:		38:31:000003:57		
Сведения о характерных точках границы части (частей) земельного участка				
Учетный номер части: 38:31:000003:57/114				
Система координат МСК-38, зона 3				
Номер точки	Координаты, м		Описание закрепления на местности	Средняя квадратичная погрешность определения координат характерных точек границ земельного участка, м
	X	Y		
1	2	3	4	5
1	440347.51	3288360.15	-	0.3
2	440323.31	3288379.62	-	0.3
3	440317.27	3288372.09	-	0.3
4	440341.45	3288352.63	-	0.3
1	440347.51	3288360.15	-	0.3

полное наименование должности	подпись	инициалы, фамилия

М.П.

Земельный участок				
вид объекта недвижимости				
Лист № 144 раздела 4.2		Всего листов раздела 4.2: 179		Всего разделов: 7
Всего листов выписки: 338				
08.09.2022г. № КУВИ-001/2022-153188352				
Кадастровый номер:		38:31:000003:57		
Сведения о характерных точках границы части (частей) земельного участка				
Учетный номер части: 38:31:000003:57/115				
Система координат МСК-38, зона 3				
Номер точки	Координаты, м		Описание закрепления на местности	Средняя квадратичная погрешность определения координат характерных точек границ земельного участка, м
	X	Y		
1	2	3	4	5
1	440021.45	3288598.49	-	0.3
2	440033.78	3288613.44	-	0.3
3	440026.26	3288619.65	-	0.3
4	440013.93	3288604.7	-	0.3
1	440021.45	3288598.49	-	0.3

полное наименование должности	подпись	инициалы, фамилия

М.П.

Земельный участок				
вид объекта недвижимости				
Лист № 145 раздела 4.2		Всего листов раздела 4.2: 179		Всего разделов: 7
Всего листов выписки: 338				
08.09.2022г. № КУВИ-001/2022-153188352				
Кадастровый номер:			38:31:000003:57	
Сведения о характерных точках границы части (частей) земельного участка				
Учетный номер части: 38:31:000003:57/116				
Система координат МСК-38, зона 3				
Номер точки	Координаты, м		Описание закрепления на местности	Средняя квадратичная погрешность определения координат характерных точек границ земельного участка, м
	X	Y		
1	2	3	4	5
1	440010.81	3288627.91	-	0.3
2	439977.15	3288655.24	-	0.3
3	439961.71	3288636.22	-	0.3
4	439995.37	3288608.89	-	0.3
1	440010.81	3288627.91	-	0.3

полное наименование должности	подпись	инициалы, фамилия

М.П.

Земельный участок				
вид объекта недвижимости				
Лист № 146 раздела 4.2		Всего листов раздела 4.2: 179		Всего разделов: 7
Всего листов выписки: 338				
08.09.2022г. № КУВИ-001/2022-153188352				
Кадастровый номер:		38:31:000003:57		
Сведения о характерных точках границы части (частей) земельного участка				
Учетный номер части: 38:31:000003:57/117				
Система координат МСК-38, зона 3				
Номер точки	Координаты, м		Описание закрепления на местности	Средняя квадратичная погрешность определения координат характерных точек границ земельного участка, м
	X	Y		
1	2	3	4	5
1	439981.65	3288609.27	-	0.3
2	439967.57	3288621.09	-	0.3
3	439959.4	3288611.36	-	0.3
4	439966.74	3288605.19	-	0.3
5	439966.71	3288605.15	-	0.3
6	439973.45	3288599.5	-	0.3
1	439981.65	3288609.27	-	0.3

полное наименование должности	подпись	инициалы, фамилия

М.П.

Земельный участок				
вид объекта недвижимости				
Лист № 147 раздела 4.2		Всего листов раздела 4.2: 179		Всего разделов: 7
Всего листов выписки: 338				
08.09.2022г. № КУВИ-001/2022-153188352				
Кадастровый номер:		38:31:000003:57		
Сведения о характерных точках границы части (частей) земельного участка				
Учетный номер части: 38:31:000003:57/118				
Система координат МСК-38, зона 3				
Номер точки	Координаты, м		Описание закрепления на местности	Средняя квадратичная погрешность определения координат характерных точек границ земельного участка, м
	X	Y		
1	2	3	4	5
1	439959.93	3288540.64	-	0.3
2	439982.45	3288568.03	-	0.3
3	439967.85	3288580.02	-	0.3
4	439945.34	3288552.63	-	0.3
1	439959.93	3288540.64	-	0.3

полное наименование должности	подпись	инициалы, фамилия

М.П.

Земельный участок			
вид объекта недвижимости			
Лист № 148 раздела 4.2	Всего листов раздела 4.2: 179	Всего разделов: 7	Всего листов выписки: 338
08.09.2022г. № КУВИ-001/2022-153188352			
Кадастровый номер:		38:31:000003:57	

Сведения о характерных точках границы части (частей) земельного участка				
Учетный номер части: 38:31:000003:57/119				
Система координат МСК-38, зона 3				
Номер точки	Координаты, м		Описание закрепления на местности	Средняя квадратичная погрешность определения координат характерных точек границ земельного участка, м
	X	Y		
1	2	3	4	5
1	439942.43	3288556.16	-	0.3
2	439945.18	3288554.17	-	0.3
3	439966.99	3288580.58	-	0.3
4	439966.83	3288582.02	-	0.3
5	439945.85	3288599.2	-	0.3
6	439949.2	3288603.39	-	0.3
7	439949.2	3288604.79	-	0.3
8	439948.45	3288606.33	-	0.3
9	439940.7	3288612.75	-	0.3
10	439975.75	3288655.2	-	0.3
11	439972.23	3288658.34	-	0.3
12	439935	3288613.66	-	0.3
13	439938.79	3288610.44	-	0.3
14	439938.54	3288610.08	-	0.3
15	439945.59	3288604.21	-	0.3
16	439943.31	3288601.35	-	0.3
17	439943.62	3288601.02	-	0.3
18	439941.22	3288598.13	-	0.3
19	439962.47	3288580.62	-	0.3
1	439942.43	3288556.16	-	0.3

полное наименование должности	подпись	инициалы, фамилия
-------------------------------	---------	-------------------

М.П.

Земельный участок			
вид объекта недвижимости			
Лист № 149 раздела 4.2	Всего листов раздела 4.2: 179	Всего разделов: 7	Всего листов выписки: 338
08.09.2022г. № КУВИ-001/2022-153188352			
Кадастровый номер:		38:31:000003:57	

Сведения о характерных точках границы части (частей) земельного участка				
Учетный номер части: 38:31:000003:57/121				
Система координат МСК-38, зона 3				
Номер точки	Координаты, м		Описание закрепления на местности	Средняя квадратичная погрешность определения координат характерных точек границ земельного участка, м
	X	Y		
1	2	3	4	5
1	440067.5	3289092.01	-	0.3
2	440066.21	3289090.43	-	0.3
3	440080.01	3289079.27	-	0.3
4	440041.06	3289031.56	-	0.3
5	440039.27	3289029.33	-	0.3
6	439994.61	3288974.94	-	0.3
7	439977.06	3288953.37	-	0.3
8	439972.96	3288948.2	-	0.3
9	439929.36	3288894.78	-	0.3
10	439894.1	3288851.65	-	0.3
11	439854.27	3288802.8	-	0.3
12	439810.22	3288748.63	-	0.3
13	439761.88	3288689.86	-	0.3
14	439762.97	3288688.79	-	0.3
15	439808.5	3288744.36	-	0.3
16	439881.28	3288833.83	-	0.3
17	439930.26	3288893.79	-	0.3
18	439974.17	3288947.33	-	0.3
19	439978.39	3288952.41	-	0.3
20	440003.65	3288983.57	-	0.3
21	440003.34	3288983.94	-	0.3
22	440009.22	3288990.98	-	0.3
23	440009.53	3288990.73	-	0.3
24	440040.37	3289028.46	-	0.3
25	440042.19	3289030.65	-	0.3
26	440068.69	3289063.22	-	0.3
27	440080.98	3289078.2	-	0.3

полное наименование должности	подпись	инициалы, фамилия
-------------------------------	---------	-------------------

М.П.

Земельный участок				
вид объекта недвижимости				
Лист № 150 раздела 4.2		Всего листов раздела 4.2: 179		Всего разделов: 7
Всего листов выписки: 338				
08.09.2022г. № КУВИ-001/2022-153188352				
Кадастровый номер:			38:31:000003:57	
28	440081.18	3289078.04	-	0.3
29	440149.18	3289161.63	-	0.3
30	440147.88	3289162.66	-	0.3
31	440128.99	3289139.39	-	0.3
32	440081.12	3289080.77	-	0.3
1	440067.5	3289092.01	-	0.3

полное наименование должности	подпись	инициалы, фамилия

М.П.

Земельный участок				
вид объекта недвижимости				
Лист № 151 раздела 4.2		Всего листов раздела 4.2: 179		Всего разделов: 7
Всего листов выписки: 338				
08.09.2022г. № КУВИ-001/2022-153188352				
Кадастровый номер:		38:31:000003:57		
Сведения о характерных точках границы части (частей) земельного участка				
Учетный номер части: 38:31:000003:57/122				
Система координат МСК-38, зона 3				
Номер точки	Координаты, м		Описание закрепления на местности	Средняя квадратичная погрешность определения координат характерных точек границ земельного участка, м
	X	Y		
1	2	3	4	5
1	439858.14	3288812.7	-	0.3
2	439847.67	3288821.15	-	0.3
3	439846.01	3288819.1	-	0.3
4	439856.44	3288810.51	-	0.3
5	439873.75	3288796.83	-	0.3
6	439887.98	3288813.8	-	0.3
7	439886.18	3288815.37	-	0.3
8	439873.93	3288800.34	-	0.3
1	439858.14	3288812.7	-	0.3

полное наименование должности	подпись	инициалы, фамилия

М.П.

Земельный участок				
вид объекта недвижимости				
Лист № 152 раздела 4.2		Всего листов раздела 4.2: 179		Всего разделов: 7
Всего листов выписки: 338				
08.09.2022г. № КУВИ-001/2022-153188352				
Кадастровый номер:		38:31:000003:57		
Сведения о характерных точках границы части (частей) земельного участка				
Учетный номер части: 38:31:000003:57/123				
Система координат МСК-38, зона 3				
Номер точки	Координаты, м		Описание закрепления на местности	Средняя квадратичная погрешность определения координат характерных точек границ земельного участка, м
	X	Y		
1	2	3	4	5
1	440037.04	3288966.61	-	0.3
2	440011.09	3288987.85	-	0.3
3	440006	3288981.64	-	0.3
4	440031.95	3288960.4	-	0.3
1	440037.04	3288966.61	-	0.3

полное наименование должности	подпись	инициалы, фамилия

М.П.

Земельный участок				
вид объекта недвижимости				
Лист № 153 раздела 4.2		Всего листов раздела 4.2: 179		Всего разделов: 7
Всего листов выписки: 338				
08.09.2022г. № КУВИ-001/2022-153188352				
Кадастровый номер:			38:31:000003:57	
Сведения о характерных точках границы части (частей) земельного участка				
Учетный номер части: 38:31:000003:57/124				
Система координат МСК-38, зона 3				
Номер точки	Координаты, м		Описание закрепления на местности	Средняя квадратичная погрешность определения координат характерных точек границ земельного участка, м
	X	Y		
1	2	3	4	5
1	440643.42	3288690.48	-	0.3
2	440629.1	3288702.23	-	0.3
3	440621.49	3288692.97	-	0.3
4	440635.86	3288681.26	-	0.3
1	440643.42	3288690.48	-	0.3

полное наименование должности	подпись	инициалы, фамилия

М.П.

Земельный участок				
вид объекта недвижимости				
Лист № 154 раздела 4.2		Всего листов раздела 4.2: 179		Всего разделов: 7
Всего листов выписки: 338				
08.09.2022г. № КУВИ-001/2022-153188352				
Кадастровый номер:			38:31:000003:57	
Сведения о характерных точках границы части (частей) земельного участка				
Учетный номер части: 38:31:000003:57/125				
Система координат МСК-38, зона 3				
Номер точки	Координаты, м		Описание закрепления на местности	Средняя квадратичная погрешность определения координат характерных точек границ земельного участка, м
	X	Y		
1	2	3	4	5
1	440288.15	3288747.01	-	0.3
2	440313.9	3288778.63	-	0.3
3	440256.42	3288824.7	-	0.3
4	440253.57	3288821.25	-	0.3
5	440308.34	3288777.26	-	0.3
6	440285.5	3288749.14	-	0.3
1	440288.15	3288747.01	-	0.3

полное наименование должности	подпись	инициалы, фамилия

М.П.

Земельный участок			
вид объекта недвижимости			
Лист № 155 раздела 4.2	Всего листов раздела 4.2: 179	Всего разделов: 7	Всего листов выписки: 338
08.09.2022г. № КУВИ-001/2022-153188352			
Кадастровый номер:		38:31:000003:57	

Сведения о характерных точках границы части (частей) земельного участка				
Учетный номер части: 38:31:000003:57/126				
Система координат МСК-38, зона 3				
Номер точки	Координаты, м		Описание закрепления на местности	Средняя квадратичная погрешность определения координат характерных точек границ земельного участка, м
	X	Y		
1	2	3	4	5
1	440274.41	3288433.37	-	0.3
2	440276.09	3288432.01	-	0.3
3	440432.09	3288623.3	-	0.3
4	440436.86	3288619.42	-	0.3
5	440448.21	3288609.95	-	0.3
6	440448.62	3288610.3	-	0.3
7	440501.22	3288567.41	-	0.3
8	440502.13	3288568.59	-	0.3
9	440514.58	3288558.48	-	0.3
10	440515.37	3288559.54	-	0.3
11	440503	3288569.6	-	0.3
12	440503.53	3288570.19	-	0.3
13	440433.95	3288625.63	-	0.3
14	440453.16	3288649.35	-	0.3
15	440451.4	3288650.68	-	0.3
16	440440.8	3288637.76	-	0.3
17	440420.66	3288654.72	-	0.3
18	440424.97	3288660.04	-	0.3
19	440423.13	3288661.53	-	0.3
20	440418.74	3288656.21	-	0.3
21	440406.34	3288666.63	-	0.3
22	440388.34	3288668.05	-	0.3
23	440368.02	3288684.61	-	0.3
24	440379.31	3288697.78	-	0.3
25	440376.33	3288700.1	-	0.3
26	440365.44	3288686.68	-	0.3
27	440363.21	3288688.46	-	0.3

полное наименование должности	подпись	инициалы, фамилия
-------------------------------	---------	-------------------

М.П.

Земельный участок				
вид объекта недвижимости				
Лист № 156 раздела 4.2		Всего листов раздела 4.2: 179		Всего разделов: 7
Всего листов выписки: 338				
08.09.2022г. № КУВИ-001/2022-153188352				
Кадастровый номер:			38:31:000003:57	
28	440362.13	3288688.69	-	0.3
29	440360.98	3288687.56	-	0.3
30	440362.51	3288686.36	-	0.3
31	440362.84	3288686.75	-	0.3
32	440387.42	3288666.55	-	0.3
33	440405.95	3288665.52	-	0.3
34	440411.42	3288661.09	-	0.3
35	440411.28	3288660.92	-	0.3
36	440418.06	3288655.29	-	0.3
37	440400.03	3288633.12	-	0.3
38	440401.78	3288631.55	-	0.3
39	440419.88	3288653.78	-	0.3
40	440440.18	3288636.94	-	0.3
1	440274.41	3288433.37	-	0.3

полное наименование должности	подпись	инициалы, фамилия

М.П.

Земельный участок			
вид объекта недвижимости			
Лист № 157 раздела 4.2	Всего листов раздела 4.2: 179	Всего разделов: 7	Всего листов выписки: 338
08.09.2022г. № КУВИ-001/2022-153188352			
Кадастровый номер:		38:31:000003:57	

Сведения о характерных точках границы части (частей) земельного участка				
Учетный номер части: 38:31:000003:57/127				
Система координат МСК-38, зона 3				
Номер точки	Координаты, м		Описание закрепления на местности	Средняя квадратичная погрешность определения координат характерных точек границ земельного участка, м
	X	Y		
1	2	3	4	5
1	440404.46	3288143.32	-	0.3
2	440431.3	3288176.17	-	0.3
3	440440.07	3288169.6	-	0.3
4	440439.39	3288180.19	-	0.3
5	440616.09	3288397.62	-	0.3
6	440676.56	3288348.52	-	0.3
7	440681.21	3288354.55	-	0.3
8	440615.1	3288408.29	-	0.3
9	440485.77	3288249.62	-	0.3
10	440481.18	3288253.23	-	0.3
11	440479.55	3288253.47	-	0.3
12	440477.97	3288252.72	-	0.3
13	440451.39	3288220.19	-	0.3
14	440450.61	3288218.14	-	0.3
15	440451.39	3288215.83	-	0.3
16	440455.38	3288212.48	-	0.3
17	440433.31	3288185.04	-	0.3
18	440423.32	3288183.25	-	0.3
19	440395.93	3288149.96	-	0.3
1	440404.46	3288143.32	-	0.3

полное наименование должности	подпись	инициалы, фамилия

М.П.

Земельный участок				
вид объекта недвижимости				
Лист № 158 раздела 4.2		Всего листов раздела 4.2: 179		Всего разделов: 7
Всего листов выписки: 338				
08.09.2022г. № КУВИ-001/2022-153188352				
Кадастровый номер:			38:31:000003:57	
Сведения о характерных точках границы части (частей) земельного участка				
Учетный номер части: 38:31:000003:57/128				
Система координат МСК-38, зона 3				
Номер точки	Координаты, м		Описание закрепления на местности	Средняя квадратичная погрешность определения координат характерных точек границ земельного участка, м
	X	Y		
1	2	3	4	5
1	440687.33	3288401.61	-	0.3
2	440685.3	3288399.11	-	0.3
3	440699.63	3288387.46	-	0.3
4	440715.2	3288406.6	-	0.3
5	440700.87	3288418.25	-	0.3
6	440699.09	3288416.15	-	0.3
7	440679.08	3288432.31	-	0.3
8	440681.95	3288435.79	-	0.3
9	440678.62	3288438.52	-	0.3
10	440675.74	3288435.01	-	0.3
11	440670.79	3288439.01	-	0.3
12	440659.03	3288424.46	-	0.3
1	440687.33	3288401.61	-	0.3

полное наименование должности		подпись	инициалы, фамилия
-------------------------------	--	---------	-------------------

М.П.

Земельный участок				
вид объекта недвижимости				
Лист № 159 раздела 4.2		Всего листов раздела 4.2: 179		Всего разделов: 7
Всего листов выписки: 338				
08.09.2022г. № КУВИ-001/2022-153188352				
Кадастровый номер:		38:31:000003:57		
Сведения о характерных точках границы части (частей) земельного участка				
Учетный номер части: 38:31:000003:57/129				
Система координат МСК-38, зона 3				
Номер точки	Координаты, м		Описание закрепления на местности	Средняя квадратичная погрешность определения координат характерных точек границ земельного участка, м
	X	Y		
1	2	3	4	5
1	440438.47	3288197.48	-	0.3
2	440435.24	3288195.4	-	0.3
3	440440.61	3288225.8	-	0.3
4	440447.02	3288266.14	-	0.3
5	440456.29	3288321.65	-	0.3
6	440461.5	3288323.51	-	0.3
1	440438.47	3288197.48	-	0.3

полное наименование должности	подпись	инициалы, фамилия

М.П.

Земельный участок				
вид объекта недвижимости				
Лист № 160 раздела 4.2		Всего листов раздела 4.2: 179		Всего разделов: 7
Всего листов выписки: 338				
08.09.2022г. № КУВИ-001/2022-153188352				
Кадастровый номер:		38:31:000003:57		
Сведения о характерных точках границы части (частей) земельного участка				
Учетный номер части: 38:31:000003:57/130				
Система координат МСК-38, зона 3				
Номер точки	Координаты, м		Описание закрепления на местности	Средняя квадратичная погрешность определения координат характерных точек границ земельного участка, м
	X	Y		
1	2	3	4	5
1	440466.6	3288319.58	-	0.3
2	440469.28	3288338.05	-	0.3
3	440542.83	3288424.86	-	0.3
4	440544.55	3288423.57	-	0.3
1	440466.6	3288319.58	-	0.3

полное наименование должности	подпись	инициалы, фамилия

М.П.

Земельный участок				
вид объекта недвижимости				
Лист № 161 раздела 4.2		Всего листов раздела 4.2: 179		Всего разделов: 7
Всего листов выписки: 338				
08.09.2022г. № КУВИ-001/2022-153188352				
Кадастровый номер:		38:31:000003:57		
Сведения о характерных точках границы части (частей) земельного участка				
Учетный номер части: 38:31:000003:57/131				
Система координат МСК-38, зона 3				
Номер точки	Координаты, м		Описание закрепления на местности	Средняя квадратичная погрешность определения координат характерных точек границ земельного участка, м
	X	Y		
1	2	3	4	5
1	440548.89	3288420.74	-	0.3
2	440550.73	3288419.23	-	0.3
3	440584.83	3288437.72	-	0.3
4	440609.88	3288462.45	-	0.3
5	440607.24	3288464.61	-	0.3
1	440548.89	3288420.74	-	0.3

полное наименование должности	подпись	инициалы, фамилия

М.П.

Земельный участок				
вид объекта недвижимости				
Лист № 162 раздела 4.2		Всего листов раздела 4.2: 179		Всего разделов: 7
Всего листов выписки: 338				
08.09.2022г. № КУВИ-001/2022-153188352				
Кадастровый номер:		38:31:000003:57		
Сведения о характерных точках границы части (частей) земельного участка				
Учетный номер части: 38:31:000003:57/132				
Система координат МСК-38, зона 3				
Номер точки	Координаты, м		Описание закрепления на местности	Средняя квадратичная погрешность определения координат характерных точек границ земельного участка, м
	X	Y		
1	2	3	4	5
1	440613.4	3288458.6	-	0.3
2	440616.07	3288455.62	-	0.3
3	440793.77	3288555.29	-	0.3
4	440801.3	3288565.38	-	0.3
5	440855.6	3288656.67	-	0.3
1	440613.4	3288458.6	-	0.3

полное наименование должности	подпись	инициалы, фамилия

М.П.

Земельный участок				
вид объекта недвижимости				
Лист № 163 раздела 4.2		Всего листов раздела 4.2: 179		Всего разделов: 7
Всего листов выписки: 338				
08.09.2022г. № КУВИ-001/2022-153188352				
Кадастровый номер:		38:31:000003:57		
Сведения о характерных точках границы части (частей) земельного участка				
Учетный номер части: 38:31:000003:57/133				
Система координат МСК-38, зона 3				
Номер точки	Координаты, м		Описание закрепления на местности	Средняя квадратичная погрешность определения координат характерных точек границ земельного участка, м
	X	Y		
1	2	3	4	5
1	440298.61	3288869.91	-	0.3
2	440304.26	3288863.8	-	0.3
3	440317.18	3288853.16	-	0.3
4	440310.7	3288844.5	-	0.3
5	440311.56	3288843.79	-	0.3
6	440318.82	3288853.36	-	0.3
7	440304.93	3288864.7	-	0.3
8	440299.33	3288870.8	-	0.3
1	440298.61	3288869.91	-	0.3

полное наименование должности	подпись	инициалы, фамилия

М.П.

Земельный участок			
вид объекта недвижимости			
Лист № 164 раздела 4.2	Всего листов раздела 4.2: 179	Всего разделов: 7	Всего листов выписки: 338
08.09.2022г. № КУВИ-001/2022-153188352			
Кадастровый номер:		38:31:000003:57	

Сведения о характерных точках границы части (частей) земельного участка				
Учетный номер части: 38:31:000003:57/134				
Система координат МСК-38, зона 3				
Номер точки	Координаты, м		Описание закрепления на местности	Средняя квадратичная погрешность определения координат характерных точек границ земельного участка, м
	X	Y		
1	2	3	4	5
1	440188.5	3288750.73	-	0.3
2	440151.24	3288781.08	-	0.3
3	440176.01	3288813.45	-	0.3
4	440173.86	3288815.07	-	0.3
5	440149.17	3288782.78	-	0.3
6	440128.7	3288799.46	-	0.3
7	440140	3288811.79	-	0.3
8	440141.49	3288810.71	-	0.3
9	440156.32	3288829.43	-	0.3
10	440155.23	3288830.3	-	0.3
11	440141.02	3288812.81	-	0.3
12	440139.7	3288813.96	-	0.3
13	440127.56	3288800.37	-	0.3
14	440076.56	3288842.02	-	0.3
15	440091.51	3288860.25	-	0.3
16	440090.18	3288861.49	-	0.3
17	440128.15	3288908.11	-	0.3
18	440116.53	3288917.83	-	0.3
19	440114.84	3288915.99	-	0.3
20	440124.66	3288907.92	-	0.3
21	440088.1	3288862.99	-	0.3
22	439994.09	3288939.58	-	0.3
23	439997.28	3288943.57	-	0.3
24	439997.54	3288944.37	-	0.3
25	439999.81	3288947.07	-	0.3
26	439998.44	3288948.14	-	0.3
27	439993.68	3288942.11	-	0.3

полное наименование должности	подпись	инициалы, фамилия
-------------------------------	---------	-------------------

М.П.

Земельный участок					
вид объекта недвижимости					
Лист № 165 раздела 4.2		Всего листов раздела 4.2: 179		Всего разделов: 7	Всего листов выписки: 338
08.09.2022г. № КУВИ-001/2022-153188352					
Кадастровый номер:			38:31:000003:57		
28	439991.83	3288943.48	-	0.3	
29	439990.71	3288942.07	-	0.3	
30	439973.91	3288955.87	-	0.3	
31	439973.09	3288956.49	-	0.3	
32	439970.29	3288958.76	-	0.3	
33	439963.7	3288964.11	-	0.3	
34	439959.66	3288959.14	-	0.3	
35	439966.35	3288953.7	-	0.3	
36	440066.22	3288872.03	-	0.3	
37	440082.24	3288859.19	-	0.3	
38	440067.29	3288840.99	-	0.3	
39	440089.99	3288822.48	-	0.3	
40	440079.69	3288809.96	-	0.3	
41	440076.95	3288812.2	-	0.3	
42	440076.28	3288810.98	-	0.3	
43	440078.7	3288808.95	-	0.3	
44	440077.73	3288807.18	-	0.3	
45	440079.1	3288806.02	-	0.3	
46	440080.5	3288807.54	-	0.3	
47	440092.03	3288797.3	-	0.3	
48	440065.33	3288764.62	-	0.3	
49	440066.77	3288763.42	-	0.3	
50	440094.08	3288797.69	-	0.3	
51	440081.29	3288808.56	-	0.3	
52	440091.64	3288821.14	-	0.3	
53	440131.67	3288788.42	-	0.3	
54	440123.43	3288778.2	-	0.3	
55	440124.57	3288777.29	-	0.3	
56	440132.81	3288787.58	-	0.3	
57	440184.36	3288745.76	-	0.3	
1	440188.5	3288750.73	-	0.3	

полное наименование должности	подпись	инициалы, фамилия
-------------------------------	---------	-------------------

М.П.

Земельный участок			
вид объекта недвижимости			
Лист № 166 раздела 4.2	Всего листов раздела 4.2: 179	Всего разделов: 7	Всего листов выписки: 338
08.09.2022г. № КУВИ-001/2022-153188352			
Кадастровый номер:		38:31:000003:57	

Сведения о характерных точках границы части (частей) земельного участка				
Учетный номер части: 38:31:000003:57/135				
Система координат МСК-38, зона 3				
Номер точки	Координаты, м		Описание закрепления на местности	Средняя квадратичная погрешность определения координат характерных точек границ земельного участка, м
	X	Y		
1	2	3	4	5
1	440197.44	3288894.65	-	0.3
2	440197.06	3288894.18	-	0.3
3	440198.16	3288893.39	-	0.3
4	440194.1	3288888.22	-	0.3
5	440257.74	3288836.14	-	0.3
6	440247.72	3288823.85	-	0.3
7	440244.59	3288826.5	-	0.3
8	440243.35	3288826.49	-	0.3
9	440237.08	3288818.34	-	0.3
10	440237.06	3288817.34	-	0.3
11	440240.34	3288814.73	-	0.3
12	440188.5	3288750.73	-	0.3
13	440184.36	3288745.76	-	0.3
14	440087.8	3288628.29	-	0.3
15	440082.75	3288622.11	-	0.3
16	440080.56	3288619.56	-	0.3
17	440081.27	3288618.91	-	0.3
18	440084.86	3288615.69	-	0.3
19	440085.72	3288615.02	-	0.3
20	440106.54	3288640.42	-	0.3
21	440111.47	3288646.37	-	0.3
22	440173.33	3288722.74	-	0.3
23	440189.31	3288742.35	-	0.3
24	440192.46	3288746.18	-	0.3
25	440253.57	3288821.25	-	0.3
26	440256.42	3288824.7	-	0.3
27	440266.81	3288837.46	-	0.3

полное наименование должности	подпись	инициалы, фамилия
-------------------------------	---------	-------------------

М.П.

Земельный участок					
вид объекта недвижимости					
Лист № 167 раздела 4.2		Всего листов раздела 4.2: 179		Всего разделов: 7	Всего листов выписки: 338
08.09.2022г. № КУВИ-001/2022-153188352					
Кадастровый номер:			38:31:000003:57		
28	440262.01	3288841.45	-	0.3	
29	440262	3288841.43	-	0.3	
30	440198.75	3288892.93	-	0.3	
31	440199.06	3288893.31	-	0.3	
1	440197.44	3288894.65	-	0.3	

полное наименование должности	подпись	инициалы, фамилия

М.П.

Земельный участок			
вид объекта недвижимости			
Лист № 168 раздела 4.2	Всего листов раздела 4.2: 179	Всего разделов: 7	Всего листов выписки: 338
08.09.2022г. № КУВИ-001/2022-153188352			
Кадастровый номер:		38:31:000003:57	

Сведения о характерных точках границы части (частей) земельного участка				
Учетный номер части: 38:31:000003:57/136				
Система координат МСК-38, зона 3				
Номер точки	Координаты, м		Описание закрепления на местности	Средняя квадратичная погрешность определения координат характерных точек границ земельного участка, м
	X	Y		
1	2	3	4	5
1	440839.83	3288669.5	-	0.3
2	440821.55	3288646.4	-	0.3
3	440818.27	3288628.96	-	0.3
4	440808.34	3288616.91	-	0.3
5	440798.39	3288624.7	-	0.3
6	440796.54	3288624.27	-	0.3
7	440787.51	3288613.32	-	0.3
8	440787.75	3288610.35	-	0.3
9	440796.83	3288602.74	-	0.3
10	440764.88	3288563.88	-	0.3
11	440694.82	3288621.01	-	0.3
12	440696.64	3288623.16	-	0.3
13	440693	3288626.06	-	0.3
14	440673.37	3288601.83	-	0.3
15	440676.19	3288599.56	-	0.3
16	440676.77	3288599.1	-	0.3
17	440690.22	3288615.42	-	0.3
18	440807.97	3288519.08	-	0.3
19	440812.4	3288524.81	-	0.3
20	440770.67	3288559.04	-	0.3
21	440823.99	3288624.4	-	0.3
22	440827.11	3288641.92	-	0.3
23	440845.39	3288664.99	-	0.3
1	440839.83	3288669.5	-	0.3

полное наименование должности	подпись	инициалы, фамилия
-------------------------------	---------	-------------------

М.П.

Земельный участок				
вид объекта недвижимости				
Лист № 169 раздела 4.2		Всего листов раздела 4.2: 179		Всего разделов: 7
Всего листов выписки: 338				
08.09.2022г. № КУВИ-001/2022-153188352				
Кадастровый номер:		38:31:000003:57		
Сведения о характерных точках границы части (частей) земельного участка				
Учетный номер части: 38:31:000003:57/137				
Система координат МСК-38, зона 3				
Номер точки	Координаты, м		Описание закрепления на местности	Средняя квадратичная погрешность определения координат характерных точек границ земельного участка, м
	X	Y		
1	2	3	4	5
1	440772.56	3288724.31	-	0.3
2	440692.64	3288626.35	-	0.3
3	440693	3288626.06	-	0.3
4	440696.64	3288623.16	-	0.3
5	440696.95	3288622.92	-	0.3
6	440776.93	3288720.75	-	0.3
1	440772.56	3288724.31	-	0.3

полное наименование должности	подпись	инициалы, фамилия

М.П.

Земельный участок				
вид объекта недвижимости				
Лист № 170 раздела 4.2		Всего листов раздела 4.2: 179		Всего разделов: 7
Всего листов выписки: 338				
08.09.2022г. № КУВИ-001/2022-153188352				
Кадастровый номер:			38:31:000003:57	
Сведения о характерных точках границы части (частей) земельного участка				
Учетный номер части: 38:31:000003:57/138				
Система координат МСК-38, зона 3				
Номер точки	Координаты, м		Описание закрепления на местности	Средняя квадратичная погрешность определения координат характерных точек границ земельного участка, м
	X	Y		
1	2	3	4	5
1	440503.66	3288127.66	-	0.3
2	440482.12	3288145.22	-	0.3
3	440487.81	3288152.2	-	0.3
4	440482.38	3288156.62	-	0.3
5	440476.7	3288149.65	-	0.3
6	440456.55	3288166.08	-	0.3
7	440461.91	3288151.77	-	0.3
8	440471.83	3288143.68	-	0.3
9	440468.36	3288139.42	-	0.3
10	440473.78	3288135	-	0.3
11	440477.26	3288139.25	-	0.3
12	440498.79	3288121.69	-	0.3
1	440503.66	3288127.66	-	0.3

полное наименование должности		подпись	инициалы, фамилия
-------------------------------	--	---------	-------------------

М.П.

Земельный участок				
вид объекта недвижимости				
Лист № 171 раздела 4.2		Всего листов раздела 4.2: 179		Всего разделов: 7
Всего листов выписки: 338				
08.09.2022г. № КУВИ-001/2022-153188352				
Кадастровый номер:		38:31:000003:57		
Сведения о характерных точках границы части (частей) земельного участка				
Учетный номер части: 38:31:000003:57/139				
Система координат МСК-38, зона 3				
Номер точки	Координаты, м		Описание закрепления на местности	Средняя квадратичная погрешность определения координат характерных точек границ земельного участка, м
	X	Y		
1	2	3	4	5
1	440450.35	3288171.14	-	0.3
2	440439.39	3288180.19	-	0.3
3	440440.07	3288169.6	-	0.3
4	440454.94	3288157.46	-	0.3
1	440450.35	3288171.14	-	0.3

полное наименование должности	подпись	инициалы, фамилия

М.П.

Земельный участок				
вид объекта недвижимости				
Лист № 172 раздела 4.2		Всего листов раздела 4.2: 179		Всего разделов: 7
Всего листов выписки: 338				
08.09.2022г. № КУВИ-001/2022-153188352				
Кадастровый номер:			38:31:000003:57	
Сведения о характерных точках границы части (частей) земельного участка				
Учетный номер части: 38:31:000003:57/140				
Система координат МСК-38, зона 3				
Номер точки	Координаты, м		Описание закрепления на местности	Средняя квадратичная погрешность определения координат характерных точек границ земельного участка, м
	X	Y		
1	2	3	4	5
1	440433.31	3288185.04	-	0.3
2	440407.96	3288205.85	-	0.3
3	440410.93	3288209.49	-	0.3
4	440395.81	3288221.81	-	0.3
5	440392.84	3288218.17	-	0.3
6	440354.72	3288249.27	-	0.3
7	440346.76	3288239.5	-	0.3
8	440326.22	3288256.26	-	0.3
9	440321.39	3288250.33	-	0.3
10	440347.85	3288228.68	-	0.3
11	440355.82	3288238.43	-	0.3
12	440423.32	3288183.25	-	0.3
1	440433.31	3288185.04	-	0.3

полное наименование должности	подпись	инициалы, фамилия

М.П.

Земельный участок				
вид объекта недвижимости				
Лист № 173 раздела 4.2		Всего листов раздела 4.2: 179		Всего разделов: 7
Всего листов выписки: 338				
08.09.2022г. № КУВИ-001/2022-153188352				
Кадастровый номер:		38:31:000003:57		
Сведения о характерных точках границы части (частей) земельного участка				
Учетный номер части: 38:31:000003:57/142				
Система координат МСК-38, зона 3				
Номер точки	Координаты, м		Описание закрепления на местности	Средняя квадратичная погрешность определения координат характерных точек границ земельного участка, м
	X	Y		
1	2	3	4	5
1	440381.72	3288189.15	-	-
2	440416.22	3288199.38	-	-
3	440426.41	3288190.97	-	-
1	440381.72	3288189.15	-	-

полное наименование должности	подпись	инициалы, фамилия

М.П.

Земельный участок			
вид объекта недвижимости			
Лист № 174 раздела 4.2	Всего листов раздела 4.2: 179	Всего разделов: 7	Всего листов выписки: 338
08.09.2022г. № КУВИ-001/2022-153188352			
Кадастровый номер:		38:31:000003:57	

Сведения о характерных точках границы части (частей) земельного участка				
Учетный номер части: 38:31:000003:57/149				
Система координат МСК-38, зона 3				
Номер точки	Координаты, м		Описание закрепления на местности	Средняя квадратичная погрешность определения координат характерных точек границ земельного участка, м
	X	Y		
1	2	3	4	5
1	440454.59	3288075.6	-	-
2	440442.43	3288085.51	-	0.3
3	440434.71	3288091.76	-	-
4	440441.41	3288095.5	-	0.1
5	440448.75	3288093.25	-	0.1
6	440460.92	3288083.32	-	-
1	440454.59	3288075.6	-	-
1	440011.75	3288473.25	-	0.1
2	440008.71	3288469.53	-	-
3	440003.71	3288479.26	-	-
4	440004	3288479.62	-	0.1
5	439992.04	3288490.28	-	0.1
6	439989.51	3288488.6	-	-
7	439980.55	3288493.99	-	-
8	439954.57	3288515.68	-	0.1
9	439932.03	3288534.07	-	0.3
10	439921.76	3288547.28	-	0.3
11	439763.7	3288677.16	-	0.3
12	439743.95	3288693.35	-	0.3
13	439750.23	3288701.09	-	-
14	439770.03	3288685	-	0.1
15	439928.94	3288554.25	-	0.1
16	439939.22	3288541	-	0.1
17	439960.94	3288523.5	-	0.1
18	439992.75	3288500.25	-	0.1
19	439998.69	3288497.75	-	0.1
20	440010.66	3288487	-	0.1

полное наименование должности	подпись	инициалы, фамилия
-------------------------------	---------	-------------------

М.П.

Земельный участок					
вид объекта недвижимости					
Лист № 175 раздела 4.2		Всего листов раздела 4.2: 179		Всего разделов: 7	Всего листов выписки: 338
08.09.2022г. № КУВИ-001/2022-153188352					
Кадастровый номер:			38:31:000003:57		
21	440013.97	3288480.5	-	0.1	
1	440011.75	3288473.25	-	0.1	

полное наименование должности	подпись	инициалы, фамилия

М.П.

Земельный участок			
вид объекта недвижимости			
Лист № 176 раздела 4.2	Всего листов раздела 4.2: 179	Всего разделов: 7	Всего листов выписки: 338
08.09.2022г. № КУВИ-001/2022-153188352			
Кадастровый номер:		38:31:000003:57	

Сведения о характерных точках границы части (частей) земельного участка				
Учетный номер части: 38:31:000003:57/150				
Система координат				
Номер точки	Координаты, м		Описание закрепления на местности	Средняя квадратичная погрешность определения координат характерных точек границ земельного участка, м
	X	Y		
1	2	3	4	5
1	440326.22	3288256.26	-	-
2	440319.56	3288261.69	-	-
3	440302.12	3288275.91	-	-
4	440304.04	3288278.26	-	-
5	440391.43	3288262.05	-	-
6	440576.07	3288235.3	-	-
7	440613.91	3288267.71	-	-
8	440552.84	3288188.96	-	-
9	440410.89	3288209.52	-	-
10	440395.81	3288221.81	-	-
11	440392.84	3288218.17	-	-
12	440354.73	3288249.27	-	-
13	440346.76	3288239.5	-	-
1	440326.22	3288256.26	-	-
1	440321.39	3288250.33	-	-
2	440321.4	3288250.33	-	-
3	440347.85	3288228.68	-	-
4	440355.82	3288238.43	-	-
5	440386.95	3288212.99	-	-
6	440383.41	3288213.5	-	-
7	440267.82	3288234.95	-	-
8	440216.42	3288271.73	-	-
9	440044.73	3288408.91	-	-
10	440040.2	3288416.39	-	-
11	440012.92	3288461.35	-	-
12	440003.58	3288479.51	-	-
13	439992.01	3288489.45	-	-

полное наименование должности	подпись	инициалы, фамилия
-------------------------------	---------	-------------------

М.П.

Земельный участок				
вид объекта недвижимости				
Лист № 177 раздела 4.2		Всего листов раздела 4.2: 179		Всего разделов: 7
Всего листов выписки: 338				
08.09.2022г. № КУВИ-001/2022-153188352				
Кадастровый номер:			38:31:000003:57	
14	439989.79	3288488.43	-	-
15	439975.05	3288497.3	-	-
16	439971.6	3288492.81	-	-
17	439957.78	3288504.08	-	-
18	439962.53	3288508.35	-	-
19	439954.45	3288515.25	-	-
20	439947.56	3288521.04	-	-
21	440060.6	3288441.83	-	-
22	440040.21	3288416.39	-	-
23	440044.74	3288408.92	-	-
24	440067.61	3288436.93	-	-
25	440104.6	3288411.01	-	-
26	440257.61	3288286.88	-	-
27	440282.04	3288282.35	-	-
28	440314.69	3288255.72	-	-
1	440321.39	3288250.33	-	-

полное наименование должности	подпись	инициалы, фамилия

М.П.

Земельный участок				
вид объекта недвижимости				
Лист № 178 раздела 4.2		Всего листов раздела 4.2: 179		Всего разделов: 7
Всего листов выписки: 338				
08.09.2022г. № КУВИ-001/2022-153188352				
Кадастровый номер:		38:31:000003:57		
Сведения о характерных точках границы части (частей) земельного участка				
Учетный номер части: 38:31:000003:57/151				
Система координат МСК-38, зона 3				
Номер точки	Координаты, м		Описание закрепления на местности	Средняя квадратичная погрешность определения координат характерных точек границ земельного участка, м
	X	Y		
1	2	3	4	5
1	439972.24	3288600.09	-	0.5
2	439982.3	3288611.71	-	-
3	439964.9	3288627.17	-	0.5
4	439954.77	3288615.3	-	0.5
1	439972.24	3288600.09	-	0.5
1	439964.06	3288566.54	-	0.5
2	439936.09	3288530.66	-	-
3	439932.03	3288534.07	-	0.3
4	439921.76	3288547.28	-	0.3
5	439763.7	3288677.16	-	0.3
6	439743.95	3288693.35	-	0.3
7	439754.03	3288705.76	-	-
8	439793.52	3288673.46	-	0.5
9	439910.94	3288578.42	-	0.5
10	439925.41	3288596.98	-	0.5
11	439940.06	3288622.04	-	0.5
12	439955.05	3288633.42	-	0.5
13	439973.71	3288630.86	-	0.5
14	439985.74	3288620.79	-	0.5
15	439992.43	3288603.19	-	0.5
16	439984.72	3288586.02	-	0.5
1	439964.06	3288566.54	-	0.5

полное наименование должности	подпись	инициалы, фамилия
-------------------------------	---------	-------------------

М.П.

Земельный участок				
вид объекта недвижимости				
Лист № 179 раздела 4.2		Всего листов раздела 4.2: 179		Всего разделов: 7
				Всего листов выписки: 338
08.09.2022г. № КУВИ-001/2022-153188352				
Кадастровый номер:			38:31:000003:57	
Сведения о характерных точках границы части (частей) земельного участка				
Учетный номер части: 38:31:000003:57/152				
Система координат МСК-38, зона 3				
Номер точки	Координаты, м		Описание закрепления на местности	Средняя квадратичная погрешность определения координат характерных точек границ земельного участка, м
	X	Y		
1	2	3	4	5
1	440497.24	3288117.27	-	0.3
2	440496.87	3288117.37	-	-
3	440474.58	3288135.98	-	-
4	440477.26	3288139.25	-	-
5	440498.79	3288121.69	-	-
6	440500.09	3288123.29	-	-
7	440501.19	3288122.37	-	-
1	440497.24	3288117.27	-	0.3
1	440469.21	3288140.46	-	-
2	440425.57	3288176.9	-	0.1
3	440401.46	3288145.64	-	-
4	440396.08	3288149.83	-	-
5	440422.61	3288183.83	-	-
6	440423.32	3288183.25	-	-
7	440427.4	3288183.98	-	-
8	440439.81	3288173.61	-	-
9	440440.07	3288169.6	-	-
10	440454.94	3288157.46	-	-
11	440453.3	3288162.36	-	-
12	440460.06	3288156.71	-	-
13	440461.91	3288151.77	-	-
14	440471.83	3288143.68	-	-
1	440469.21	3288140.46	-	-

полное наименование должности		подпись	инициалы, фамилия
-------------------------------	--	---------	-------------------

М.П.