



Член Саморегулируемой организации «СОЮЗАТОМПРОЕКТ»

Заказчик – Федеральное государственное казенное учреждение  
«Дирекция по организации работ по ликвидации накопленного вреда окружающей среде, а также  
по обеспечению безопасности гидротехнических сооружений полигона  
«Красный Бор»

Выполнение работ по проектированию ликвидации  
накопленного вреда окружающей среде на территории  
городского округа г. Усолье-Сибирское Иркутской области  
Этап 1

## **ПРОЕКТНАЯ ДОКУМЕНТАЦИЯ**

### **Раздел 1 «Пояснительная записка»**

#### **Часть 3. Пояснительная записка**

##### **Книга 9. Приложения**

##### **Выписки из ЕГРН (часть 6)**

**5/2020ЕИ-ПЗ**

**Том 1.3.9**

Изм.	№ док.	Подп.	Дата
1	01-22		16.09.2022



Член Саморегулируемой организации «СОЮЗАТОМПРОЕКТ»

Заказчик – Федеральное государственное казенное учреждение  
«Дирекция по организации работ по ликвидации накопленного вреда окружающей  
среде, а также по обеспечению безопасности гидротехнических сооружений полигона  
«Красный Бор»

Выполнение работ по проектировании ликвидации  
накопленного вреда окружающей среде на территории  
городского округа г. Усолье-Сибирское Иркутской  
области  
Этап 1

## ПРОЕКТНАЯ ДОКУМЕНТАЦИЯ

### Раздел 1 «Пояснительная записка»

#### Часть 3. Пояснительная записка

#### Книга 9. Приложения

#### Выписки из ЕГРН (часть 6)

**5/2020ЕИ-ПЗ**
**Том 1.3.9**

Начальник службы проектов в сфере экологии

А.И. Поляков

Главный инженер проекта

С.Ю. Жабриков

Изм.	№ док.	Подп.	Дата
1	01-22		16.09.2022

Согласовано

Взам.инв. №

Подп. и дата

Инв. № подл.

Свидетельство №СРО-П-145-04032010 от 24 декабря 2018 г

**Заказчик – Федеральное государственное унитарное предприятие  
«Федеральный экологический оператор»**

**«Выполнение работ по проектированию ликвидации  
накопленного вреда окружающей среде на территории  
городского округа г. Усолье-Сибирское Иркутской области»  
Этап 1**

**ПРОЕКТНАЯ ДОКУМЕНТАЦИЯ**

**Раздел 1 «Пояснительная записка»**

Часть 3. Пояснительная записка  
Книга 9. Приложения  
Выписки из ЕГРН (часть 6)

**Том 1.3.9**

**5/2020ЕИ-ПЗ**

Изм.	№ док.	Подп.	Дата
1	01-22		16.09.2022

**2021 г.**

Инов. № подл.	Подп. и дата	Взам. инв. №

Свидетельство №СРО-П-145-04032010 от 24 декабря 2018 г

**Заказчик – Федеральное государственное унитарное предприятие  
«Федеральный экологический оператор»**

**«Выполнение работ по проектированию ликвидации  
накопленного вреда окружающей среде на территории  
городского округа г. Усолье-Сибирское Иркутской области»  
Этап 1**

**ПРОЕКТНАЯ ДОКУМЕНТАЦИЯ**

**Раздел 1 «Пояснительная записка»**

Часть 3. Пояснительная записка  
Книга 9. Приложения  
Выписки из ЕГРН (часть 6)

**Том 1.3.9  
5/2020ЕИ-ПЗ**

Генеральный директор

А.В. Мордвинов

Главный инженер проекта

С.А. Левашкин

Изм.	№ док.	Подп.	Дата
1	01-22		16.09.2022

2021 г.

Изм. № подл.	Подп. и дата	Взам. инв. №

## Содержание тома

Обозначение	Наименование	Примечание (страница)
5/2020ЕИ-ПЗ	Выписка из ЕГРН на кадастровый номер 38:31:000003:1180	6
	Выписка из ЕГРН на кадастровый номер 38:31:000003:1183	13
	Выписка из ЕГРН на кадастровый номер 38:31:000003:1190	21
	Выписка из ЕГРН на кадастровый номер 38:31:000003:1191	31
	Выписка из ЕГРН на кадастровый номер 38:31:000003:1195	38
	Выписка из ЕГРН на кадастровый номер 38:31:000003:1239	45
	Выписка из ЕГРН на кадастровый номер 38:31:000003:1243	58
	Выписка из ЕГРН на кадастровый номер 38:31:000004:43	102
	Выписка из ЕГРН на кадастровый номер 38:31:000004:52	147
	Выписка из ЕГРН на кадастровый номер 38:31:000004:1000	179
	Выписка из ЕГРН на кадастровый номер 38:31:000004:1172	191
	Выписка из ЕГРН на кадастровый номер 38:31:000004:1189	203
	Выписка из ЕГРН на кадастровый номер 38:31:000007:1285	214
	Выписка из ЕГРН на кадастровый номер 38:31:000007:1286	227
	Выписка из ЕГРН на кадастровый номер 38:31:000007:1287	236

Инв. № подл.	Подп. и дата	Взам. инв. №							<b>5/2020ЕИ-ПЗ.С</b>		
			Изм.	Кол.уч.	Лист	Недок.	Подпись	Дата			
			Разраб.	Варенова							
Инв. № подл.	Подп. и дата	Взам. инв. №							Стадия П	Лист 1	Листов 1
			Проверил								
			ГИП								
			Н. контр.	Кузнецов							
Содержание тома									ООО "ГеоТехПроект"		

Филиал федерального государственного бюджетного учреждения "Федеральная кадастровая палата Федеральной службы государственной регистрации, кадастра и картографии" по Иркутской области  
полное наименование органа регистрации прав

Выписка из Единого государственного реестра недвижимости об объекте недвижимости

Сведения о характеристиках объекта недвижимости

На основании запроса от 05.09.2022, поступившего на рассмотрение 05.09.2022, сообщаем, что согласно записям Единого государственного реестра недвижимости:

Раздел 1 Лист 1

Земельный участок			
вид объекта недвижимости			

Лист № 1 раздела 1	Всего листов раздела 1: 2	Всего разделов: 5	Всего листов выписки: 7
--------------------	---------------------------	-------------------	-------------------------

05.09.2022г. № КУВИ-001/2022-153517195	
Кадастровый номер:	38:31:000003:1180
Номер кадастрового квартала:	38:31:000003
Дата присвоения кадастрового номера:	05.03.2019

Ранее присвоенный государственный учетный номер:	данные отсутствуют
Местоположение:	Иркутская область, северо-западная часть г. Усолье-Сибирское, территория производства химической продукции
Площадь:	3237 +/- 20
Кадастровая стоимость, руб.:	2156198.07
Кадастровые номера расположенных в пределах земельного участка объектов недвижимости:	данные отсутствуют
Кадастровые номера объектов недвижимости, из которых образован объект недвижимости:	38:31:000003:57
Кадастровые номера образованных объектов недвижимости:	данные отсутствуют
Категория земель:	Земли населенных пунктов
Виды разрешенного использования:	для размещения, эксплуатации и строительства объектов химического производства
Сведения о кадастровом инженерере:	38830, образованием 3 земельных участков путем раздела земельного участка с кадастровым номером 38:31:000003:57, расположенного: Иркутская обл., северо-западная часть г. Усолье-Сибирское в 1050-ти м. с северо-восточной стороны от здания заводоуправления ОАО "Усольехимпром", 7, 2016-03-25
Сведения о лесах, водных объектах и об иных природных объектах, расположенных в пределах земельного участка:	данные отсутствуют
Сведения о том, что земельный участок полностью расположен в границах зоны с особыми условиями использования территории, территории объекта культурного наследия, публичного сервитута:	данные отсутствуют
Сведения о том, что земельный участок расположен в границах особой экономической зоны, территории опережающего социально-экономического развития, зоны территориального развития в Российской Федерации, игровой зоны:	Земельный участок расположен в границах: 38:31-12.1

полное наименование должности	подпись	инициалы, фамилия
-------------------------------	---------	-------------------

М.П.

Земельный участок			
вид объекта недвижимости			
Лист № 2 раздела 1	Всего листов раздела 1: 2	Всего разделов: 5	Всего листов выписки: 7
05.09.2022г. № КУВИ-001/2022-153517195			
Кадастровый номер:		38:31:000003:1180	
Сведения о том, что земельный участок расположен в границах особо охраняемой природной территории, охотничьих угодий, лесничеств:		данные отсутствуют	
Сведения о результатах проведения государственного земельного надзора:		данные отсутствуют	
Сведения о расположении земельного участка в границах территории, в отношении которой утвержден проект межевания территории:		данные отсутствуют	
Условный номер земельного участка:		данные отсутствуют	
Сведения о принятии акта и (или) заключении договора, предусматривающих предоставление в соответствии с земельным законодательством исполнительным органом государственным органом власти или органом местного самоуправления, находящегося в государственной или муниципальной собственности земельного участка для строительства наемного дома социального использования или наемного дома коммерческого использования:		данные отсутствуют	
Сведения о том, что земельный участок или земельные участки образованы на основании решения об изъятии земельного участка и (или) расположенного на нем объекта недвижимости для государственных или муниципальных нужд:		данные отсутствуют	
Сведения о том, что земельный участок образован из земель или земельного участка, государственная собственность на которые не разграничена:		данные отсутствуют	
Сведения о наличии земельного спора о местоположении границ земельных участков:		данные отсутствуют	
Статус записи об объекте недвижимости:		Сведения об объекте недвижимости имеют статус "актуальные"	
Особые отметки:		Для данного земельного участка обеспечен доступ посредством земельного участка (земельных участков) с кадастровым номером (кадастровыми номерами): 38:31:000003:57. Сведения, необходимые для заполнения раздела: 4 - Сведения о частях земельного участка, отсутствуют.	
Получатель выписки:		Торопкин Максим Викторович, действующий(ая) на основании документа "" АДМИНИСТРАЦИЯ ГОРОДА УСОЛЬЕ-СИБИРСКОЕ	

полное наименование должности	подпись	инициалы, фамилия

М.П.

## Выписка из Единого государственного реестра недвижимости об объекте недвижимости

## Сведения о зарегистрированных правах

Земельный участок			
вид объекта недвижимости			
Лист № 1 раздела 2	Всего листов раздела 2: 2	Всего разделов: 5	Всего листов выписки: 7
05.09.2022г. № КУВИ-001/2022-153517195			
Кадастровый номер:		38:31:000003:1180	

1	Правообладатель (правообладатели):	1.1	Муниципальное образование "город Усолье-Сибирское"
2	Вид, номер, дата и время государственной регистрации права:	2.1	Собственность 38:31:000003:1180-38/115/2020-3 02.10.2020 03:21:34
3	Сведения об осуществлении государственной регистрации сделки, права без необходимого в силу закона согласия третьего лица, органа:	3.1	данные отсутствуют
4	Ограничение прав и обременение объекта недвижимости:	не зарегистрировано	
5	Договоры участия в долевом строительстве:	не зарегистрировано	
6	Заявленные в судебном порядке права требования:	данные отсутствуют	
7	Сведения о возражении в отношении зарегистрированного права:	данные отсутствуют	
8	Сведения о наличии решения об изъятии объекта недвижимости для государственных и муниципальных нужд:	данные отсутствуют	
9	Сведения о невозможности государственной регистрации без личного участия правообладателя или его законного представителя:	данные отсутствуют	
10	Правопритязания и сведения о наличии поступивших, но не рассмотренных заявлений о проведении государственной регистрации права (перехода, прекращения права), ограничения права или обременения объекта недвижимости, сделки в отношении объекта недвижимости:	отсутствуют	

полное наименование должности	подпись	инициалы, фамилия
-------------------------------	---------	-------------------

М.П.

Земельный участок			
вид объекта недвижимости			
Лист № 2 раздела 2	Всего листов раздела 2: 2	Всего разделов: 5	Всего листов выписки: 7
05.09.2022г. № КУВИ-001/2022-153517195			
Кадастровый номер:		38:31:000003:1180	
11	Сведения о невозможности государственной регистрации перехода, прекращения, ограничения права на земельный участок из земель сельскохозяйственного назначения:	данные отсутствуют	

полное наименование должности	подпись	инициалы, фамилия

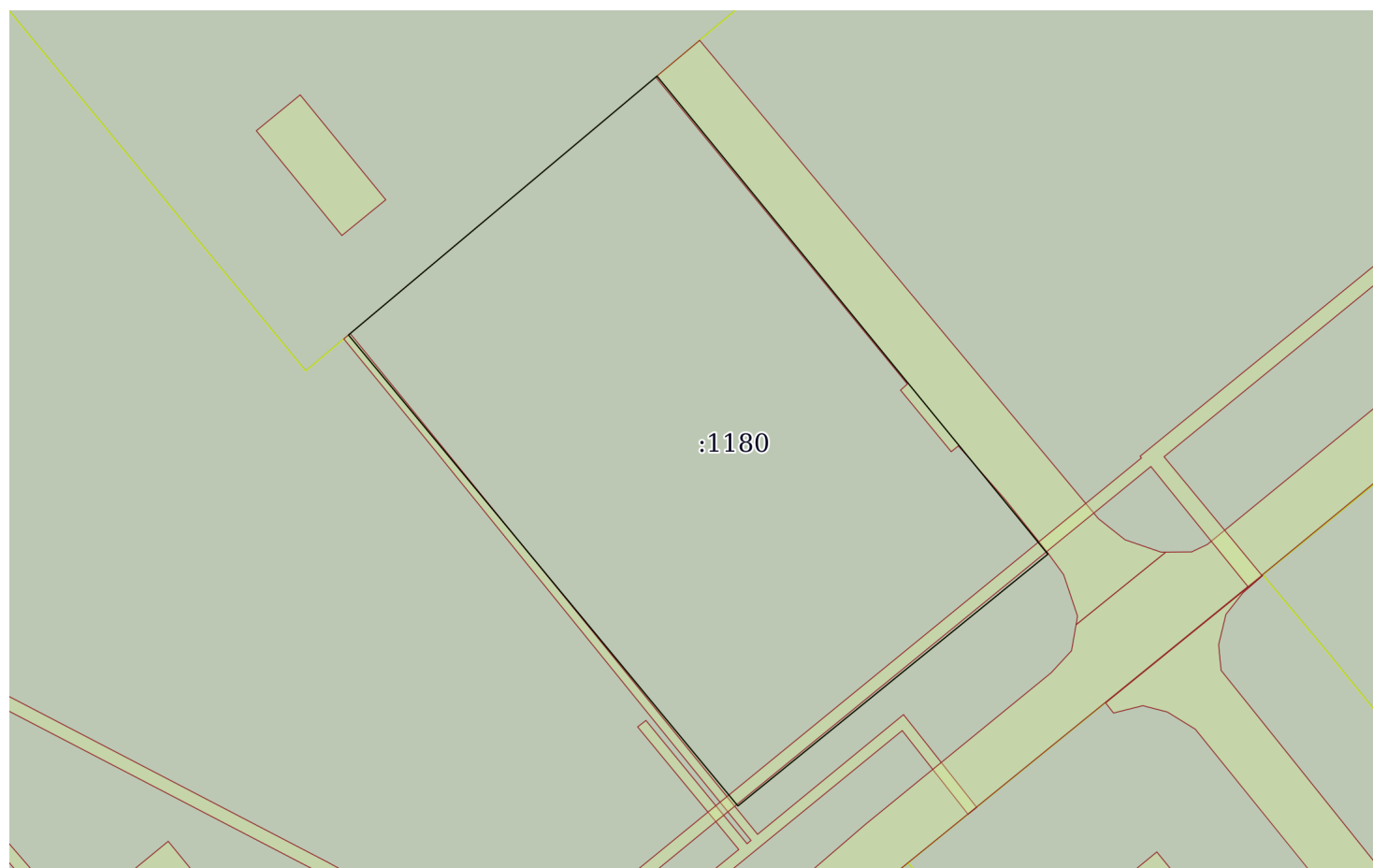
М.П.

## Выписка из Единого государственного реестра недвижимости об объекте недвижимости

## Описание местоположения земельного участка

Земельный участок			
вид объекта недвижимости			
Лист № 1 раздела 3	Всего листов раздела 3: 1	Всего разделов: 5	Всего листов выписки: 7
05.09.2022г. № КУВИ-001/2022-153517195			
Кадастровый номер:		38:31:000003:1180	

План (чертеж, схема) земельного участка



Масштаб 1:800

Условные обозначения:

полное наименование должности	подпись	инициалы, фамилия
-------------------------------	---------	-------------------

М.П.

## Выписка из Единого государственного реестра недвижимости об объекте недвижимости

## Описание местоположения земельного участка

Земельный участок			
вид объекта недвижимости			
Лист № 1 раздела 3.1	Всего листов раздела 3.1: 1	Всего разделов: 5	Всего листов выписки: 7
05.09.2022г. № КУВИ-001/2022-153517195			
Кадастровый номер:		38:31:000003:1180	

Описание местоположения границ земельного участка							
№ п/п	Номер точки		Дирекционный угол	Горизонтальное проложение, м	Описание закрепления на местности	Кадастровые номера смежных участков	Сведения об адресах правообладателей смежных земельных участков
	начальн ая	конечн ая					
1	2	3	4	5	6	7	8
1	1.1.1	1.1.2	140°42.9`	39.77	данные отсутствуют	данные отсутствуют	данные отсутствуют
2	1.1.2	1.1.3	140°43.0`	31.02	данные отсутствуют	данные отсутствуют	данные отсутствуют
3	1.1.3	1.1.4	230°55.9`	45.78	данные отсутствуют	данные отсутствуют	данные отсутствуют
4	1.1.4	1.1.5	320°23.9`	70.05	данные отсутствуют	данные отсутствуют	данные отсутствуют
5	1.1.5	1.1.1	50°0.5`	46.17	данные отсутствуют	38:31:000003:15	данные отсутствуют

полное наименование должности	подпись	инициалы, фамилия

М.П.

## Выписка из Единого государственного реестра недвижимости об объекте недвижимости

## Описание местоположения земельного участка

Земельный участок			
вид объекта недвижимости			
Лист № 1 раздела 3.2	Всего листов раздела 3.2: 1	Всего разделов: 5	Всего листов выписки: 7
05.09.2022г. № КУВИ-001/2022-153517195			
Кадастровый номер:		38:31:000003:1180	

Сведения о характерных точках границы земельного участка				
Система координат МСК-38, зона 3				
Номер точки	Координаты, м		Описание закрепления на местности	Средняя квадратичная погрешность определения координат характерных точек границ земельного участка, м
	X	Y		
1	2	3	4	5
1	440124.74	3289022.64	-	0.1
2	440093.96	3289047.82	-	0.1
3	440069.95	3289067.46	-	0.1
4	440041.1	3289031.92	-	0.1
5	440095.07	3288987.27	-	0.1
1	440124.74	3289022.64	-	0.1

полное наименование должности	подпись	инициалы, фамилия

М.П.

Филиал федерального государственного бюджетного учреждения "Федеральная кадастровая палата Федеральной службы государственной регистрации, кадастра и картографии" по Иркутской области  
полное наименование органа регистрации прав

Выписка из Единого государственного реестра недвижимости об объекте недвижимости

Сведения о характеристиках объекта недвижимости

На основании запроса от 05.09.2022, поступившего на рассмотрение 05.09.2022, сообщаем, что согласно записям Единого государственного реестра недвижимости:

Раздел 1 Лист 1

Земельный участок			
вид объекта недвижимости			

Лист № 1 раздела 1	Всего листов раздела 1: 2	Всего разделов: 5	Всего листов выписки: 8
--------------------	---------------------------	-------------------	-------------------------

05.09.2022г. № КУВИ-001/2022-153517129	
Кадастровый номер:	38:31:000003:1183
Номер кадастрового квартала:	38:31:000003
Дата присвоения кадастрового номера:	06.12.2019

Ранее присвоенный государственный учетный номер:	данные отсутствуют
Адрес:	Иркутская область, г Усолье-Сибирское, Иркутская область, северо-западная часть г. Усолье-Сибирское, в 1125 м. с восточной стороны от Прибайкальской автодороги
Площадь:	12431 +/- 39
Кадастровая стоимость, руб.:	973720.23
Кадастровые номера расположенных в пределах земельного участка объектов недвижимости:	38:31:000003:1184
Кадастровые номера объектов недвижимости, из которых образован объект недвижимости:	38:31:000003:1173
Кадастровые номера образованных объектов недвижимости:	данные отсутствуют
Категория земель:	Земли промышленности, энергетики, транспорта, связи, радиовещания, телевидения, информатики, земли для обеспечения космической деятельности, земли обороны, безопасности и земли иного специального назначения
Виды разрешенного использования:	для размещения, эксплуатации и строительства объектов химического производства
Сведения о кадастровом инженере:	образованием земельного участка путем раздела с сохранением в измененных границах исходного земельного участка с кадастровым номером 38:31:000003:1173, расположенного: Иркутская область, северо-западная часть г. Усолье-Сибирское, в 1125 м. с восточной стороны от Прибайкальской автодороги
Сведения о лесах, водных объектах и об иных природных объектах, расположенных в пределах земельного участка:	данные отсутствуют
Сведения о том, что земельный участок полностью расположен в границах зоны с особыми условиями использования территории, территории объекта культурного наследия, публичного сервитута:	данные отсутствуют

полное наименование должности	подпись	инициалы, фамилия
-------------------------------	---------	-------------------

М.П.

Земельный участок			
вид объекта недвижимости			
Лист № 2 раздела 1	Всего листов раздела 1: 2	Всего разделов: 5	Всего листов выписки: 8
05.09.2022г. № КУВИ-001/2022-153517129			
Кадастровый номер:		38:31:000003:1183	
Сведения о том, что земельный участок расположен в границах особой экономической зоны, территории опережающего социально-экономического развития, зоны территориального развития в Российской Федерации, игровой зоны:		Земельный участок расположен в границах: 38:31-12.1	
Сведения о том, что земельный участок расположен в границах особо охраняемой природной территории, охотничьих угодий, лесничеств:		данные отсутствуют	
Сведения о результатах проведения государственного земельного надзора:		данные отсутствуют	
Сведения о расположении земельного участка в границах территории, в отношении которой утвержден проект межевания территории:		данные отсутствуют	
Условный номер земельного участка:		данные отсутствуют	
Сведения о принятии акта и (или) заключении договора, предусматривающих предоставление в соответствии с земельным законодательством исполнительным органом государственным органом власти или органом местного самоуправления, находящегося в государственной или муниципальной собственности земельного участка для строительства наемного дома социального использования или наемного дома коммерческого использования:		данные отсутствуют	
Сведения о том, что земельный участок или земельные участки образованы на основании решения об изъятии земельного участка и (или) расположенного на нем объекта недвижимости для государственных или муниципальных нужд:		данные отсутствуют	
Сведения о том, что земельный участок образован из земель или земельного участка, государственная собственность на которые не разграничена:		данные отсутствуют	
Сведения о наличии земельного спора о местоположении границ земельных участков:		данные отсутствуют	
Статус записи об объекте недвижимости:		Сведения об объекте недвижимости имеют статус "актуальные"	
Особые отметки:		Для данного земельного участка обеспечен доступ посредством земельного участка (земельных участков) с кадастровым номером (кадастровыми номерами): 38:31:000003:1173. Сведения, необходимые для заполнения раздела: 4 - Сведения о частях земельного участка, отсутствуют.	
Получатель выписки:		Торопкин Максим Викторович, действующий(ая) на основании документа "" АДМИНИСТРАЦИЯ ГОРОДА УСОЛЬЕ-СИБИРСКОЕ	

полное наименование должности	подпись	инициалы, фамилия
-------------------------------	---------	-------------------

М.П.

## Выписка из Единого государственного реестра недвижимости об объекте недвижимости

## Сведения о зарегистрированных правах

Земельный участок			
вид объекта недвижимости			
Лист № 1 раздела 2		Всего листов раздела 2: 2	
		Всего разделов: 5	
		Всего листов выписки: 8	
05.09.2022г. № КУВИ-001/2022-153517129			
Кадастровый номер:		38:31:000003:1183	
1	Правообладатель (правообладатели):	1.1	Муниципальное образование "город Усолье-Сибирское"
2	Вид, номер, дата и время государственной регистрации права:	2.1	Собственность 38:31:000003:1183-38/115/2020-6 13.10.2020 11:34:32
3	Сведения об осуществлении государственной регистрации сделки, права без необходимого в силу закона согласия третьего лица, органа:	3.1	данные отсутствуют
4	Ограничение прав и обременение объекта недвижимости:	не зарегистрировано	
5	Договоры участия в долевом строительстве:	не зарегистрировано	
6	Заявленные в судебном порядке права требования:	данные отсутствуют	
7	Сведения о возражении в отношении зарегистрированного права:	данные отсутствуют	
8	Сведения о наличии решения об изъятии объекта недвижимости для государственных и муниципальных нужд:	данные отсутствуют	
9	Сведения о невозможности государственной регистрации без личного участия правообладателя или его законного представителя:	данные отсутствуют	
10	Правопритязания и сведения о наличии поступивших, но не рассмотренных заявлений о проведении государственной регистрации права (перехода, прекращения права), ограничения права или обременения объекта недвижимости, сделки в отношении объекта недвижимости:	отсутствуют	

полное наименование должности	подпись	инициалы, фамилия
-------------------------------	---------	-------------------

М.П.

Земельный участок			
вид объекта недвижимости			
Лист № 2 раздела 2	Всего листов раздела 2: 2	Всего разделов: 5	Всего листов выписки: 8
05.09.2022г. № КУВИ-001/2022-153517129			
Кадастровый номер:		38:31:000003:1183	
11	Сведения о невозможности государственной регистрации перехода, прекращения, ограничения права на земельный участок из земель сельскохозяйственного назначения:	данные отсутствуют	

полное наименование должности	подпись	инициалы, фамилия

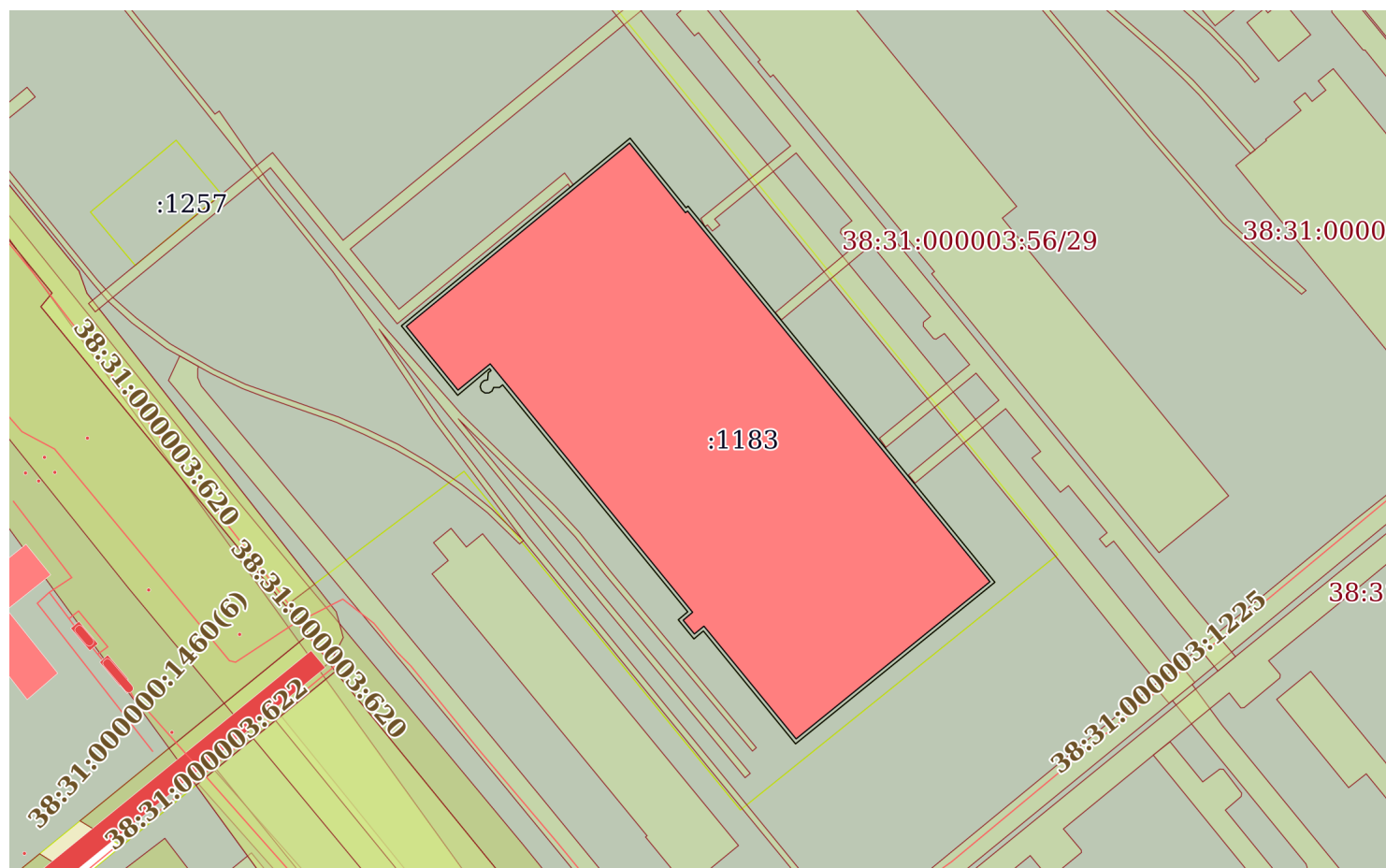
М.П.

## Выписка из Единого государственного реестра недвижимости об объекте недвижимости

## Описание местоположения земельного участка

Земельный участок			
вид объекта недвижимости			
Лист № 1 раздела 3	Всего листов раздела 3: 1	Всего разделов: 5	Всего листов выписки: 8
05.09.2022г. № КУВИ-001/2022-153517129			
Кадастровый номер:		38:31:000003:1183	

## План (чертеж, схема) земельного участка



Масштаб 1:2000

Условные обозначения:

полное наименование должности	подпись	инициалы, фамилия
-------------------------------	---------	-------------------

М.П.

## Выписка из Единого государственного реестра недвижимости об объекте недвижимости

## Описание местоположения земельного участка

Земельный участок			
вид объекта недвижимости			
Лист № 1 раздела 3.1	Всего листов раздела 3.1: 1	Всего разделов: 5	Всего листов выписки: 8
05.09.2022г. № КУВИ-001/2022-153517129			
Кадастровый номер:		38:31:000003:1183	

Описание местоположения границ земельного участка							
№ п/п	Номер точки		Дирекционный угол	Горизонтальное проложение, м	Описание закрепления на местности	Кадастровые номера смежных участков	Сведения об адресах правообладателей смежных земельных участков
	начальн ая	конечн ая					
1	2	3	4	5	6	7	8
1	1.1.1	1.1.2	50°38.2'	84.8	данные отсутствуют	38:31:000003:1173	данные отсутствуют
2	1.1.2	1.1.3	141°13.1'	25.59	данные отсутствуют	38:31:000003:1173	данные отсутствуют
3	1.1.3	1.1.4	50°52.2'	0.76	данные отсутствуют	38:31:000003:1173	данные отсутствуют
4	1.1.4	1.1.5	140°46.9'	139.1	данные отсутствуют	38:31:000003:1173	данные отсутствуют
5	1.1.5	1.1.6	230°58.9'	73.54	данные отсутствуют	38:31:000003:1173	данные отсутствуют
6	1.1.6	1.1.7	320°45.1'	41.77	данные отсутствуют	38:31:000003:1173	данные отсутствуют
7	1.1.7	1.1.8	229°41.8'	3.54	данные отсутствуют	38:31:000003:1173	данные отсутствуют
8	1.1.8	1.1.9	320°43.3'	7.09	данные отсутствуют	38:31:000003:1173	данные отсутствуют
9	1.1.9	1.1.10	49°55.5'	3.54	данные отсутствуют	38:31:000003:1173	данные отсутствуют
10	1.1.10	1.1.11	320°47.5'	83.94	данные отсутствуют	38:31:000003:1173	данные отсутствуют
11	1.1.11	1.1.12	229°11.1'	1.16	данные отсутствуют	38:31:000003:1173	данные отсутствуют
12	1.1.12	1.1.13	270°0.0'	1.7	данные отсутствуют	38:31:000003:1173	данные отсутствуют
13	1.1.13	1.1.14	203°32.4'	1.1	данные отсутствуют	38:31:000003:1173	данные отсутствуют
14	1.1.14	1.1.15	238°10.4'	1.02	данные отсутствуют	38:31:000003:1173	данные отсутствуют
15	1.1.15	1.1.16	268°31.9'	1.17	данные отсутствуют	38:31:000003:1173	данные отсутствуют
16	1.1.16	1.1.17	304°29.0'	1.2	данные отсутствуют	38:31:000003:1173	данные отсутствуют
17	1.1.17	1.1.18	339°53.6'	1.19	данные отсутствуют	38:31:000003:1173	данные отсутствуют
18	1.1.18	1.1.19	18°16.1'	1.08	данные отсутствуют	38:31:000003:1173	данные отсутствуют
19	1.1.19	1.1.20	47°13.9'	1.09	данные отсутствуют	38:31:000003:1173	данные отсутствуют
20	1.1.20	1.1.21	80°5.2'	1.05	данные отсутствуют	38:31:000003:1173	данные отсутствуют
21	1.1.21	1.1.22	5°16.2'	2.07	данные отсутствуют	38:31:000003:1173	данные отсутствуют
22	1.1.22	1.1.23	51°52.5'	1.0	данные отсутствуют	38:31:000003:1173	данные отсутствуют
23	1.1.23	1.1.24	319°29.1'	0.72	данные отсутствуют	38:31:000003:1173	данные отсутствуют
24	1.1.24	1.1.25	229°54.7'	11.89	данные отсутствуют	38:31:000003:1173	данные отсутствуют
25	1.1.25	1.1.1	320°58.2'	25.63	данные отсутствуют	38:31:000003:1173	данные отсутствуют

полное наименование должности	подпись	инициалы, фамилия
-------------------------------	---------	-------------------

М.П.

## Выписка из Единого государственного реестра недвижимости об объекте недвижимости

## Описание местоположения земельного участка

Земельный участок			
вид объекта недвижимости			
Лист № 1 раздела 3.2	Всего листов раздела 3.2: 2	Всего разделов: 5	Всего листов выписки: 8
05.09.2022г. № КУВИ-001/2022-153517129			
Кадастровый номер:		38:31:000003:1183	

Сведения о характерных точках границы земельного участка				
Система координат МСК-38, зона 3				
Номер точки	Координаты, м		Описание закрепления на местности	Средняя квадратичная погрешность определения координат характерных точек границ земельного участка, м
	X	Y		
1	2	3	4	5
1	439561.17	3288934.41	Закрепление отсутствует	0.1
2	439614.95	3288999.97	Закрепление отсутствует	0.1
3	439595	3289016	Закрепление отсутствует	0.1
4	439595.48	3289016.59	Закрепление отсутствует	0.1
5	439487.71	3289104.54	Закрепление отсутствует	0.1
6	439441.41	3289047.4	Закрепление отсутствует	0.1
7	439473.76	3289020.97	Закрепление отсутствует	0.1
8	439471.47	3289018.27	Закрепление отсутствует	0.1
9	439476.96	3289013.78	Закрепление отсутствует	0.1
10	439479.24	3289016.49	Закрепление отсутствует	0.1
11	439544.28	3288963.43	Закрепление отсутствует	0.1
12	439543.52	3288962.55	Закрепление отсутствует	0.1
13	439543.52	3288960.85	Закрепление отсутствует	0.1
14	439542.51	3288960.41	Закрепление отсутствует	0.1
15	439541.97	3288959.54	Закрепление отсутствует	0.1
16	439541.94	3288958.37	Закрепление отсутствует	0.1
17	439542.62	3288957.38	Закрепление отсутствует	0.1
18	439543.74	3288956.97	Закрепление отсутствует	0.1
19	439544.77	3288957.31	Закрепление отсутствует	0.1
20	439545.51	3288958.11	Закрепление отсутствует	0.1
21	439545.69	3288959.14	Закрепление отсутствует	0.1
22	439547.75	3288959.33	Закрепление отсутствует	0.1
23	439548.37	3288960.12	Закрепление отсутствует	0.1
24	439548.92	3288959.65	Закрепление отсутствует	0.1

полное наименование должности	подпись	инициалы, фамилия
-------------------------------	---------	-------------------

М.П.

Земельный участок					
вид объекта недвижимости					
Лист № 2 раздела 3.2		Всего листов раздела 3.2: 2		Всего разделов: 5	Всего листов выписки: 8
05.09.2022г. № КУВИ-001/2022-153517129					
Кадастровый номер:			38:31:000003:1183		
25	439541.26	3288950.55	Закрепление отсутствует	0.1	
1	439561.17	3288934.41	Закрепление отсутствует	0.1	

полное наименование должности	подпись	инициалы, фамилия

М.П.

Филиал федерального государственного бюджетного учреждения "Федеральная кадастровая палата Федеральной службы государственной регистрации, кадастра и картографии" по Иркутской области  
полное наименование органа регистрации прав

Выписка из Единого государственного реестра недвижимости об объекте недвижимости

Сведения о характеристиках объекта недвижимости

На основании запроса от 05.09.2022, поступившего на рассмотрение 05.09.2022, сообщаем, что согласно записям Единого государственного реестра недвижимости:

Раздел 1 Лист 1

Земельный участок			
вид объекта недвижимости			
Лист № 1 раздела 1	Всего листов раздела 1: 3	Всего разделов: 5	Всего листов выписки: 10
05.09.2022г. № КУВИ-001/2022-153516910			
Кадастровый номер:	38:31:000003:1190		
Номер кадастрового квартала:	38:31:000003		
Дата присвоения кадастрового номера:	13.07.2020		
Ранее присвоенный государственный учетный номер:	данные отсутствуют		
Адрес:	Российская Федерация, Иркутская область, муниципальное образование "город Усолье-Сибирское", территория Промышленный массив, ул. Химическая		
Площадь:	136081 +/- 129		
Кадастровая стоимость, руб.:	10659224.73		
Кадастровые номера расположенных в пределах земельного участка объектов недвижимости:	38:31:000003:259, 38:31:000003:260, 38:31:000003:262, 38:31:000003:264, 38:31:000003:265, 38:31:000003:1216, 38:31:000003:1219, 38:31:000003:1225, 38:31:000003:1312, 38:31:000004:477		
Кадастровые номера объектов недвижимости, из которых образован объект недвижимости:	38:31:000003:24		
Кадастровые номера образованных объектов недвижимости:	38:31:000003:1261		
Категория земель:	Земли промышленности, энергетики, транспорта, связи, радиовещания, телевидения, информатики, земли для обеспечения космической деятельности, земли обороны, безопасности и земли иного специального назначения		
Виды разрешенного использования:	для эксплуатации производственной базы		
Сведения о кадастровом инженере:	33109, образованием 2 (двух) земельных участков путем раздела земельного участка с кадастровым номером 38:31:000003:24, расположенного: Иркутская область, г. Усолье-Сибирское, в 770 м. с северной стороны от здания заводууправления ОАО "Усольехимпром"		
	образованием земельного участка путем раздела земельного участка с кадастровым номером: 38:31:000003:1190.		
Сведения о лесах, водных объектах и об иных природных объектах, расположенных в пределах земельного участка:	данные отсутствуют		

полное наименование должности	подпись	инициалы, фамилия
-------------------------------	---------	-------------------

М.П.

Земельный участок		
вид объекта недвижимости		
Лист № 2 раздела 1	Всего листов раздела 1: 3	Всего разделов: 5
Всего листов выписки: 10		
05.09.2022г. № КУВИ-001/2022-153516910		
Кадастровый номер:	38:31:000003:1190	
Сведения о том, что земельный участок полностью расположен в границах зоны с особыми условиями использования территории, территории объекта культурного наследия, публичного сервитута:	данные отсутствуют	
Сведения о том, что земельный участок расположен в границах особой экономической зоны, территории опережающего социально-экономического развития, зоны территориального развития в Российской Федерации, игровой зоны:	Земельный участок расположен в границах: 38:31-12.1	
Сведения о том, что земельный участок расположен в границах особо охраняемой природной территории, охотничьих угодий, лесничеств:	данные отсутствуют	
Сведения о результатах проведения государственного земельного надзора:	данные отсутствуют	
Сведения о расположении земельного участка в границах территории, в отношении которой утвержден проект межевания территории:	данные отсутствуют	
Условный номер земельного участка:	данные отсутствуют	
Сведения о принятии акта и (или) заключении договора, предусматривающих предоставление в соответствии с земельным законодательством исполнительным органом государственным органом власти или органом местного самоуправления, находящегося в государственной или муниципальной собственности земельного участка для строительства наемного дома социального использования или наемного дома коммерческого использования:	данные отсутствуют	
Сведения о том, что земельный участок или земельные участки образованы на основании решения об изъятии земельного участка и (или) расположенного на нем объекта недвижимости для государственных или муниципальных нужд:	данные отсутствуют	
Сведения о том, что земельный участок образован из земель или земельного участка, государственная собственность на которые не разграничена:	данные отсутствуют	
Сведения о наличии земельного спора о местоположении границ земельных участков:	данные отсутствуют	
Статус записи об объекте недвижимости:	Сведения об объекте недвижимости имеют статус "актуальные"	
Особые отметки:	Для данного земельного участка обеспечен доступ посредством земельного участка (земельных участков) с кадастровым номером (кадастровыми номерами): 38:31:000003:35. Посредством данного	
полное наименование должности	подпись	инициалы, фамилия

М.П.

Земельный участок			
вид объекта недвижимости			
Лист № 3 раздела 1	Всего листов раздела 1: 3	Всего разделов: 5	Всего листов выписки: 10
05.09.2022г. № КУВИ-001/2022-153516910			
Кадастровый номер:		38:31:000003:1190	
		земельного участка обеспечен доступ к земельному участку (земельным участкам) с кадастровым номером (кадастровыми номерами): 38:31:000003:1191, 38:31:000003:1261. Сведения, необходимые для заполнения раздела: 4 - Сведения о частях земельного участка, отсутствуют.	
Получатель выписки:		Торопкин Максим Викторович, действующий(ая) на основании документа "" АДМИНИСТРАЦИЯ ГОРОДА УСОЛЬЕ-СИБИРСКОЕ	

полное наименование должности	подпись	инициалы, фамилия

М.П.

## Выписка из Единого государственного реестра недвижимости об объекте недвижимости

## Сведения о зарегистрированных правах

Земельный участок			
вид объекта недвижимости			
Лист № 1 раздела 2		Всего листов раздела 2: 2	Всего разделов: 5
Всего листов выписки: 10			
05.09.2022г. № КУВИ-001/2022-153516910			
Кадастровый номер:		38:31:000003:1190	
1	Правообладатель (правообладатели):	1.1	Муниципальное образование "город Усолье-Сибирское"
2	Вид, номер, дата и время государственной регистрации права:	2.1	Собственность 38:31:000003:1190-38/115/2020-3 20.08.2020 12:16:06
3	Сведения об осуществлении государственной регистрации сделки, права без необходимого в силу закона согласия третьего лица, органа:	3.1	данные отсутствуют
4	Ограничение прав и обременение объекта недвижимости:	не зарегистрировано	
5	Договоры участия в долевом строительстве:	не зарегистрировано	
6	Заявленные в судебном порядке права требования:	данные отсутствуют	
7	Сведения о возражении в отношении зарегистрированного права:	данные отсутствуют	
8	Сведения о наличии решения об изъятии объекта недвижимости для государственных и муниципальных нужд:	данные отсутствуют	
9	Сведения о невозможности государственной регистрации без личного участия правообладателя или его законного представителя:	данные отсутствуют	
10	Правопритязания и сведения о наличии поступивших, но не рассмотренных заявлений о проведении государственной регистрации права (перехода, прекращения права), ограничения права или обременения объекта недвижимости, сделки в отношении объекта недвижимости:	отсутствуют	

полное наименование должности	подпись	инициалы, фамилия
-------------------------------	---------	-------------------

М.П.

Земельный участок			
вид объекта недвижимости			
Лист № 2 раздела 2	Всего листов раздела 2: 2	Всего разделов: 5	Всего листов выписки: 10
05.09.2022г. № КУВИ-001/2022-153516910			
Кадастровый номер:		38:31:000003:1190	
11	Сведения о невозможности государственной регистрации перехода, прекращения, ограничения права на земельный участок из земель сельскохозяйственного назначения:	данные отсутствуют	

полное наименование должности	подпись	инициалы, фамилия

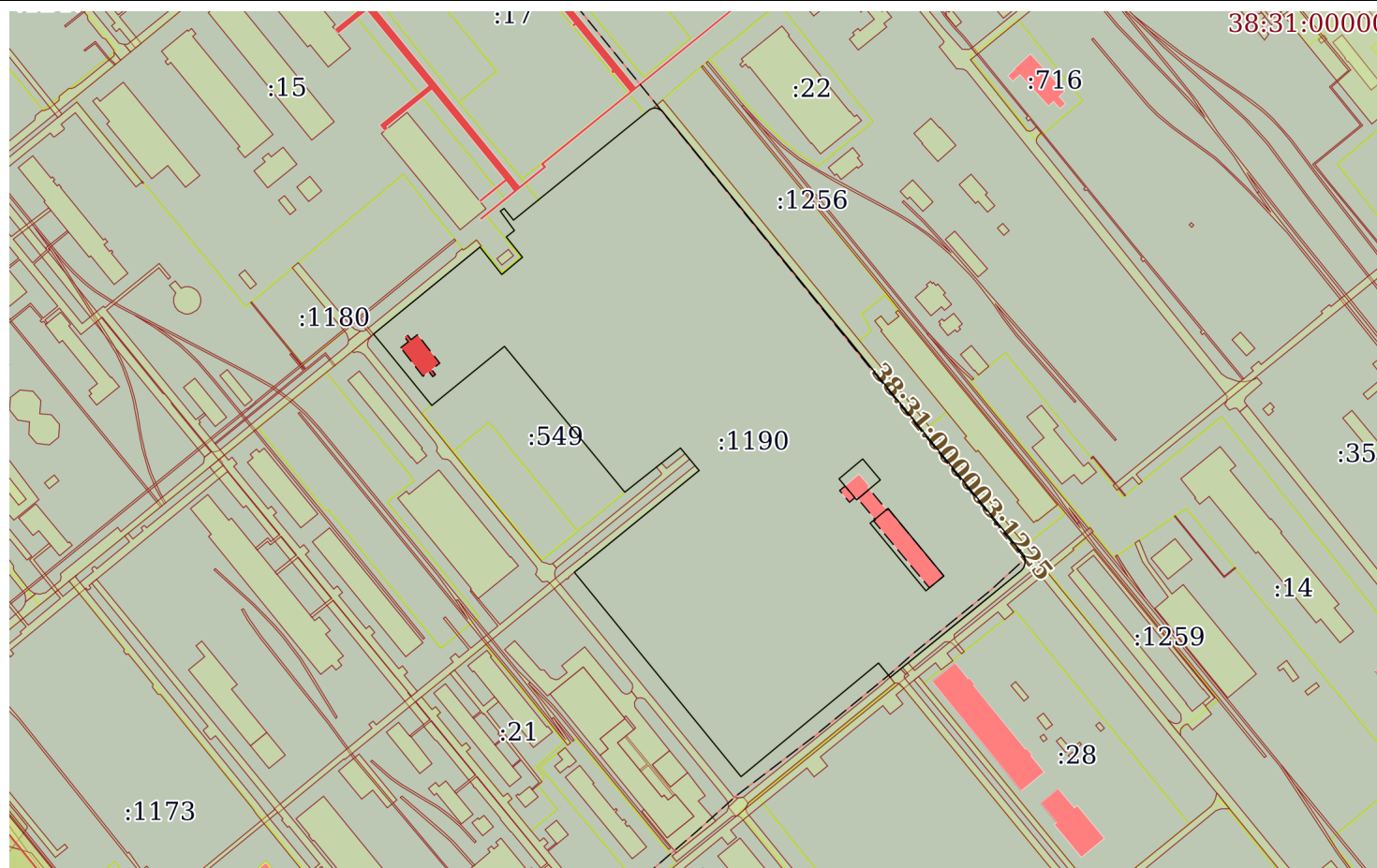
М.П.

## Выписка из Единого государственного реестра недвижимости об объекте недвижимости

## Описание местоположения земельного участка

Земельный участок			
вид объекта недвижимости			
Лист № 1 раздела 3	Всего листов раздела 3: 1	Всего разделов: 5	Всего листов выписки: 10
05.09.2022г. № КУВИ-001/2022-153516910			
Кадастровый номер:		38:31:000003:1190	

## План (чертеж, схема) земельного участка



Масштаб 1:6000

Условные обозначения:

полное наименование должности	подпись	инициалы, фамилия
-------------------------------	---------	-------------------

М.П.

## Выписка из Единого государственного реестра недвижимости об объекте недвижимости

## Описание местоположения земельного участка

Земельный участок			
вид объекта недвижимости			
Лист № 1 раздела 3.1	Всего листов раздела 3.1: 2	Всего разделов: 5	Всего листов выписки: 10
05.09.2022г. № КУВИ-001/2022-153516910			
Кадастровый номер:		38:31:000003:1190	

Описание местоположения границ земельного участка							
№ п/п	Номер точки		Дирекционный угол	Горизонтальное проложение, м	Описание закрепления на местности	Кадастровые номера смежных участков	Сведения об адресах правообладателей смежных земельных участков
	начальн ая	конечн ая					
1	2	3	4	5	6	7	8
1	1.1.1	1.1.2	50°45.7'	118.12	данные отсутствуют	данные отсутствуют	данные отсутствуют
2	1.1.2	1.1.3	141°37.0'	30.07	данные отсутствуют	данные отсутствуют	данные отсутствуют
3	1.1.3	1.1.4	50°11.3'	23.15	данные отсутствуют	38:31:000003:610	данные отсутствуют
4	1.1.4	1.1.5	321°25.0'	22.34	данные отсутствуют	38:31:000003:610	данные отсутствуют
5	1.1.5	1.1.6	52°4.4'	8.9	данные отсутствуют	38:31:000003:610	данные отсутствуют
6	1.1.6	1.1.7	323°58.0'	20.55	данные отсутствуют	38:31:000003:610	данные отсутствуют
7	1.1.7	1.1.8	53°42.4'	3.97	данные отсутствуют	38:31:000003:610	данные отсутствуют
8	1.1.8	1.1.9	140°57.5'	12.88	данные отсутствуют	38:31:000003:610	данные отсутствуют
9	1.1.9	1.1.10	50°56.6'	150.72	данные отсутствуют	38:31:000003:610	данные отсутствуют
10	1.1.10	1.1.11	68°44.4'	3.14	данные отсутствуют	38:31:000003:610	данные отсутствуют
11	1.1.11	1.1.12	89°37.9'	3.11	данные отсутствуют	38:31:000003:35	данные отсутствуют
12	1.1.12	1.1.13	116°5.6'	4.89	данные отсутствуют	38:31:000003:35	данные отсутствуют
13	1.1.13	1.1.14	146°25.8'	1.32	данные отсутствуют	38:31:000003:35	данные отсутствуют
14	1.1.14	1.1.15	140°49.9'	491.36	данные отсутствуют	38:31:000003:35	данные отсутствуют
15	1.1.15	1.1.16	169°55.8'	3.72	данные отсутствуют	38:31:000003:35	данные отсутствуют
16	1.1.16	1.1.17	183°46.1'	4.11	данные отсутствуют	38:31:000003:35	данные отсутствуют
17	1.1.17	1.1.18	201°13.2'	2.93	данные отсутствуют	38:31:000003:35	данные отсутствуют
18	1.1.18	1.1.19	218°25.1'	2.96	данные отсутствуют	38:31:000003:35	данные отсутствуют
19	1.1.19	1.1.20	230°49.8'	145.21	данные отсутствуют	38:31:000003:35	данные отсутствуют
20	1.1.20	1.1.21	320°40.7'	15.94	данные отсутствуют	38:31:000003:56(1)	данные отсутствуют
21	1.1.21	1.1.22	230°24.5'	153.14	данные отсутствуют	38:31:000003:56(1)	данные отсутствуют
22	1.1.22	1.1.23	320°48.1'	226.49	данные отсутствуют	38:31:000003:56(1)	данные отсутствуют
23	1.1.23	1.1.24	50°48.4'	138.26	данные отсутствуют	38:31:000003:56(1)	данные отсутствуют
24	1.1.24	1.1.25	320°16.6'	25.07	данные отсутствуют	38:31:000003:56(1)	данные отсутствуют
25	1.1.25	1.1.26	231°34.6'	61.0	данные отсутствуют	38:31:000003:56(1)	данные отсутствуют

полное наименование должности	подпись	инициалы, фамилия
-------------------------------	---------	-------------------

М.П.

Земельный участок									
вид объекта недвижимости									
Лист № 2 раздела 3.1				Всего листов раздела 3.1: 2		Всего разделов: 5		Всего листов выписки: 10	
05.09.2022г. № КУВИ-001/2022-153516910									
Кадастровый номер:				38:31:000003:1190					
26	1.1.26	1.1.27	320°28.9′	162.32	данные отсутствуют	38:31:000003:549	данные отсутствуют		
27	1.1.27	1.1.28	230°51.2′	80.42	данные отсутствуют	38:31:000003:549	данные отсутствуют		
28	1.1.28	1.1.29	320°50.2′	67.93	данные отсутствуют	38:31:000003:56(1)	данные отсутствуют		
29	1.1.29	1.1.1	320°3.1′	11.24	данные отсутствуют	38:31:000003:56(1)	данные отсутствуют		
30	1.2.30	1.2.31	320°29.6′	75.2	данные отсутствуют	38:31:000003:1191	данные отсутствуют		
31	1.2.31	1.2.32	230°28.6′	20.0	данные отсутствуют	38:31:000003:1191	данные отсутствуют		
32	1.2.32	1.2.33	140°29.3′	75.19	данные отсутствуют	38:31:000003:1191	данные отсутствуют		
33	1.2.33	1.2.30	50°29.9′	20.0	данные отсутствуют	38:31:000003:1191	данные отсутствуют		
34	1.3.34	1.3.35	319°59.1′	23.52	данные отсутствуют	38:31:000003:1261	адрес отсутствует		
35	1.3.35	1.3.36	230°0.5′	26.56	данные отсутствуют	38:31:000003:1261	адрес отсутствует		
36	1.3.36	1.3.37	140°0.1′	23.52	данные отсутствуют	38:31:000003:1261	адрес отсутствует		
37	1.3.37	1.3.34	49°59.6′	26.57	данные отсутствуют	38:31:000003:1261	адрес отсутствует		

полное наименование должности	подпись	инициалы, фамилия

М.П.

## Выписка из Единого государственного реестра недвижимости об объекте недвижимости

## Описание местоположения земельного участка

Земельный участок			
вид объекта недвижимости			
Лист № 1 раздела 3.2	Всего листов раздела 3.2: 2	Всего разделов: 5	Всего листов выписки: 10
05.09.2022г. № КУВИ-001/2022-153516910			
Кадастровый номер:		38:31:000003:1190	

Сведения о характерных точках границы земельного участка				
Система координат				
Номер точки	Координаты, м		Описание закрепления на местности	Средняя квадратичная погрешность определения координат характерных точек границ земельного участка, м
	X	Y		
1	2	3	4	5
1	440067.58	3289092.11	-	0.1
2	440142.3	3289183.6	-	0.1
3	440118.73	3289202.27	-	0.1
4	440133.55	3289220.05	-	0.1
5	440151.01	3289206.12	-	0.1
6	440156.48	3289213.14	-	0.1
7	440173.1	3289201.05	-	0.1
8	440175.45	3289204.25	-	0.1
9	440165.45	3289212.36	-	0.1
10	440260.42	3289329.4	-	0.1
11	440261.56	3289332.33	-	0.1
12	440261.58	3289335.44	-	0.1
13	440259.43	3289339.83	-	0.1
14	440258.33	3289340.56	-	0.1
15	439877.38	3289650.9	-	0.1
16	439873.72	3289651.55	-	0.1
17	439869.62	3289651.28	-	0.1
18	439866.89	3289650.22	-	0.1
19	439864.57	3289648.38	-	0.1
20	439772.85	3289535.8	-	0.1
21	439785.18	3289525.7	-	0.1
22	439687.58	3289407.69	-	0.1
23	439863.1	3289264.55	-	0.1
24	439950.47	3289371.7	-	0.1

полное наименование должности	подпись	инициалы, фамилия
-------------------------------	---------	-------------------

М.П.

Земельный участок					
вид объекта недвижимости					
Лист № 2 раздела 3.2		Всего листов раздела 3.2: 2		Всего разделов: 5	Всего листов выписки: 10
05.09.2022г. № КУВИ-001/2022-153516910					
Кадастровый номер:			38:31:000003:1190		
25	439969.75	3289355.68	-	0.1	
26	439931.84	3289307.89	-	0.1	
27	440057.06	3289204.6	-	0.1	
28	440006.29	3289142.23	-	0.1	
29	440058.96	3289099.33	-	0.1	
1	440067.58	3289092.11	-	0.1	
1	439859.91	3289581.81	-	0.1	
2	439917.93	3289533.97	-	0.1	
3	439905.2	3289518.54	-	0.1	
4	439847.19	3289566.38	-	0.1	
1	439859.91	3289581.81	-	0.1	
1	439942.37	3289527.28	-	-	
2	439960.38	3289512.16	-	-	
3	439943.31	3289491.81	-	-	
4	439925.29	3289506.93	-	-	
1	439942.37	3289527.28	-	-	

полное наименование должности	подпись	инициалы, фамилия

М.П.

Филиал федерального государственного бюджетного учреждения "Федеральная кадастровая палата Федеральной службы государственной регистрации, кадастра и картографии" по Иркутской области  
полное наименование органа регистрации прав

Выписка из Единого государственного реестра недвижимости об объекте недвижимости

Сведения о характеристиках объекта недвижимости

На основании запроса от 05.09.2022, поступившего на рассмотрение 05.09.2022, сообщаем, что согласно записям Единого государственного реестра недвижимости:

Раздел 1 Лист 1

Земельный участок			
вид объекта недвижимости			

Лист № 1 раздела 1	Всего листов раздела 1: 2	Всего разделов: 5	Всего листов выписки: 7
--------------------	---------------------------	-------------------	-------------------------

05.09.2022г. № КУВИ-001/2022-153516958	
Кадастровый номер:	38:31:000003:1191
Номер кадастрового квартала:	38:31:000003
Дата присвоения кадастрового номера:	13.07.2020

Ранее присвоенный государственный учетный номер:	данные отсутствуют
Местоположение:	Российская Федерация, Иркутская область, г. Усолье-Сибирское, в 770 м. с северной стороны от здания заводоуправления ОАО "Усольехимпром"
Площадь:	1504 +/- 14
Кадастровая стоимость, руб.:	997919.04
Кадастровые номера расположенных в пределах земельного участка объектов недвижимости:	38:31:000003:1219
Кадастровые номера объектов недвижимости, из которых образован объект недвижимости:	38:31:000003:24
Кадастровые номера образованных объектов недвижимости:	данные отсутствуют
Категория земель:	Земли населенных пунктов
Виды разрешенного использования:	для эксплуатации производственной базы
Сведения о кадастровом инженерере:	33109, образованием 2 (двух) земельных участков путем раздела земельного участка с кадастровым номером 38:31:000003:24, расположенного: Иркутская область, г. Усолье-Сибирское, в 770 м. с северной стороны от здания заводоуправления ОАО "Усольехимпром"
Сведения о лесах, водных объектах и об иных природных объектах, расположенных в пределах земельного участка:	данные отсутствуют
Сведения о том, что земельный участок полностью расположен в границах зоны с особыми условиями использования территории, территории объекта культурного наследия, публичного сервитута:	данные отсутствуют
Сведения о том, что земельный участок расположен в границах особой экономической зоны, территории опережающего социально-экономического развития, зоны территориального развития в Российской Федерации, игровой зоны:	Земельный участок расположен в границах: 38:31-12.1

полное наименование должности	подпись	инициалы, фамилия
-------------------------------	---------	-------------------

М.П.

Земельный участок			
вид объекта недвижимости			
Лист № 2 раздела 1	Всего листов раздела 1: 2	Всего разделов: 5	Всего листов выписки: 7
05.09.2022г. № КУВИ-001/2022-153516958			
Кадастровый номер:		38:31:000003:1191	
Сведения о том, что земельный участок расположен в границах особо охраняемой природной территории, охотничьих угодий, лесничеств:	данные отсутствуют		
Сведения о результатах проведения государственного земельного надзора:	данные отсутствуют		
Сведения о расположении земельного участка в границах территории, в отношении которой утвержден проект межевания территории:	данные отсутствуют		
Условный номер земельного участка:	данные отсутствуют		
Сведения о принятии акта и (или) заключении договора, предусматривающих предоставление в соответствии с земельным законодательством исполнительным органом государственным органом власти или органом местного самоуправления, находящегося в государственной или муниципальной собственности земельного участка для строительства наемного дома социального использования или наемного дома коммерческого использования:	данные отсутствуют		
Сведения о том, что земельный участок или земельные участки образованы на основании решения об изъятии земельного участка и (или) расположенного на нем объекта недвижимости для государственных или муниципальных нужд:	данные отсутствуют		
Сведения о том, что земельный участок образован из земель или земельного участка, государственная собственность на которые не разграничена:	данные отсутствуют		
Сведения о наличии земельного спора о местоположении границ земельных участков:	данные отсутствуют		
Статус записи об объекте недвижимости:	Сведения об объекте недвижимости имеют статус "актуальные"		
Особые отметки:	Для данного земельного участка обеспечен доступ посредством земельного участка (земельных участков) с кадастровым номером (кадастровыми номерами): 38:31:000003:1190. Сведения, необходимые для заполнения раздела: 4 - Сведения о частях земельного участка, отсутствуют.		
Получатель выписки:	Торопкин Максим Викторович, действующий(ая) на основании документа "" АДМИНИСТРАЦИЯ ГОРОДА УСОЛЬЕ-СИБИРСКОЕ		

полное наименование должности	подпись	инициалы, фамилия

М.П.

## Выписка из Единого государственного реестра недвижимости об объекте недвижимости

## Сведения о зарегистрированных правах

Земельный участок			
вид объекта недвижимости			
Лист № 1 раздела 2		Всего листов раздела 2: 2	
		Всего разделов: 5	
		Всего листов выписки: 7	
05.09.2022г. № КУВИ-001/2022-153516958			
Кадастровый номер:		38:31:000003:1191	
1	Правообладатель (правообладатели):	1.1	Муниципальное образование "город Усолье-Сибирское"
2	Вид, номер, дата и время государственной регистрации права:	2.1	Собственность 38:31:000003:1191-38/115/2020-13 16.11.2020 12:35:23
3	Сведения об осуществлении государственной регистрации сделки, права без необходимого в силу закона согласия третьего лица, органа:	3.1	данные отсутствуют
4	Ограничение прав и обременение объекта недвижимости:	не зарегистрировано	
5	Договоры участия в долевом строительстве:	не зарегистрировано	
6	Заявленные в судебном порядке права требования:	данные отсутствуют	
7	Сведения о возражении в отношении зарегистрированного права:	данные отсутствуют	
8	Сведения о наличии решения об изъятии объекта недвижимости для государственных и муниципальных нужд:	данные отсутствуют	
9	Сведения о невозможности государственной регистрации без личного участия правообладателя или его законного представителя:	данные отсутствуют	
10	Правопритязания и сведения о наличии поступивших, но не рассмотренных заявлений о проведении государственной регистрации права (перехода, прекращения права), ограничения права или обременения объекта недвижимости, сделки в отношении объекта недвижимости:	отсутствуют	

полное наименование должности	подпись	инициалы, фамилия

М.П.

Земельный участок			
вид объекта недвижимости			
Лист № 2 раздела 2	Всего листов раздела 2: 2	Всего разделов: 5	Всего листов выписки: 7
05.09.2022г. № КУВИ-001/2022-153516958			
Кадастровый номер:		38:31:000003:1191	
11	Сведения о невозможности государственной регистрации перехода, прекращения, ограничения права на земельный участок из земель сельскохозяйственного назначения:	данные отсутствуют	

полное наименование должности	подпись	инициалы, фамилия

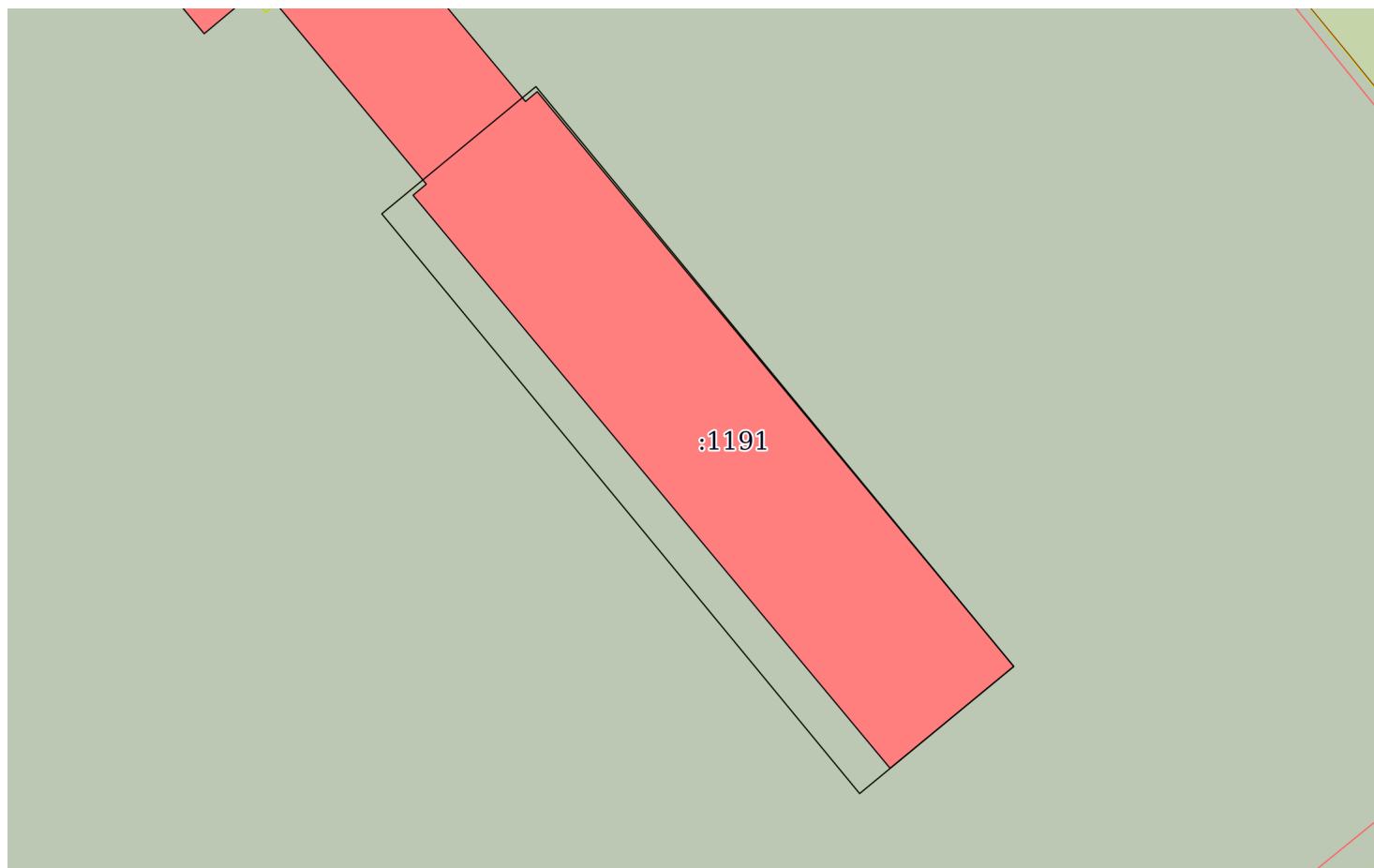
М.П.

## Выписка из Единого государственного реестра недвижимости об объекте недвижимости

## Описание местоположения земельного участка

Земельный участок			
вид объекта недвижимости			
Лист № 1 раздела 3	Всего листов раздела 3: 1	Всего разделов: 5	Всего листов выписки: 7
05.09.2022г. № КУВИ-001/2022-153516958			
Кадастровый номер:		38:31:000003:1191	

План (чертеж, схема) земельного участка



Масштаб 1:700	Условные обозначения:		
полное наименование должности	подпись	инициалы, фамилия	

М.П.

## Выписка из Единого государственного реестра недвижимости об объекте недвижимости

## Описание местоположения земельного участка

Земельный участок			
вид объекта недвижимости			
Лист № 1 раздела 3.1	Всего листов раздела 3.1: 1	Всего разделов: 5	Всего листов выписки: 7
05.09.2022г. № КУВИ-001/2022-153516958			
Кадастровый номер:		38:31:000003:1191	

Описание местоположения границ земельного участка							
№ п/п	Номер точки		Дирекционный угол	Горизонтальное проложение, м	Описание закрепления на местности	Кадастровые номера смежных участков	Сведения об адресах правообладателей смежных земельных участков
	начальн ая	конечн ая					
1	2	3	4	5	6	7	8
1	1.1.1	1.1.2	140°29.6`	75.2	данные отсутствуют	38:31:000003:1190	данные отсутствуют
2	1.1.2	1.1.3	230°29.9`	20.0	данные отсутствуют	38:31:000003:1190	данные отсутствуют
3	1.1.3	1.1.4	320°29.3`	75.19	данные отсутствуют	38:31:000003:1190	данные отсутствуют
4	1.1.4	1.1.1	50°28.6`	20.0	данные отсутствуют	38:31:000003:1190	данные отсутствуют

полное наименование должности	подпись	инициалы, фамилия

М.П.

## Выписка из Единого государственного реестра недвижимости об объекте недвижимости

## Описание местоположения земельного участка

Земельный участок			
вид объекта недвижимости			
Лист № 1 раздела 3.2	Всего листов раздела 3.2: 1	Всего разделов: 5	Всего листов выписки: 7
05.09.2022г. № КУВИ-001/2022-153516958			
Кадастровый номер:		38:31:000003:1191	

Сведения о характерных точках границы земельного участка				
Система координат МСК-38, зона 3				
Номер точки	Координаты, м		Описание закрепления на местности	Средняя квадратичная погрешность определения координат характерных точек границ земельного участка, м
	X	Y		
1	2	3	4	5
1	439917.93	3289533.97	-	0.1
2	439859.91	3289581.81	-	0.1
3	439847.19	3289566.38	-	0.1
4	439905.2	3289518.54	-	0.1
1	439917.93	3289533.97	-	0.1

полное наименование должности	подпись	инициалы, фамилия

М.П.

Филиал федерального государственного бюджетного учреждения "Федеральная кадастровая палата Федеральной службы государственной регистрации, кадастра и картографии" по Иркутской области  
полное наименование органа регистрации прав

Выписка из Единого государственного реестра недвижимости об объекте недвижимости

Сведения о характеристиках объекта недвижимости

На основании запроса от 06.09.2022, поступившего на рассмотрение 06.09.2022, сообщаем, что согласно записям Единого государственного реестра недвижимости:

Раздел 1 Лист 1

Земельный участок			
вид объекта недвижимости			

Лист № 1 раздела 1	Всего листов раздела 1: 2	Всего разделов: 5	Всего листов выписки: 7
--------------------	---------------------------	-------------------	-------------------------

06.09.2022г. № КУВИ-001/2022-154831870	
Кадастровый номер:	38:31:000003:1195
Номер кадастрового квартала:	38:31:000003
Дата присвоения кадастрового номера:	07.08.2020

Ранее присвоенный государственный учетный номер:	данные отсутствуют
Адрес:	Российская Федерация, Иркутская область, муниципальное образование "город Усолье-Сибирское", ул. Химическая, з/у 36/2
Площадь:	21116 +/- 51
Кадастровая стоимость, руб.:	1997573.6
Кадастровые номера расположенных в пределах земельного участка объектов недвижимости:	данные отсутствуют
Кадастровые номера объектов недвижимости, из которых образован объект недвижимости:	38:31:000003:1192
Кадастровые номера образованных объектов недвижимости:	данные отсутствуют
Категория земель:	Земли промышленности, энергетики, транспорта, связи, радиовещания, телевидения, информатики, земли для обеспечения космической деятельности, земли обороны, безопасности и земли иного специального назначения
Виды разрешенного использования:	специальная деятельность 12.2
Сведения о кадастровом инженере:	13950, образованием земельного участка путем раздела с сохранением в измененных границах исходного земельного участка с кадастровым номером 38:31:000003:1192, расположенного: Российская Федерация, Иркутская область, муниципальное образование "город Усолье-Сибирское", ул. Химическая, з/у 36
Сведения о лесах, водных объектах и об иных природных объектах, расположенных в пределах земельного участка:	данные отсутствуют
Сведения о том, что земельный участок полностью расположен в границах зоны с особыми условиями использования территории, территории объекта культурного наследия, публичного сервитута:	данные отсутствуют

полное наименование должности	подпись	инициалы, фамилия
-------------------------------	---------	-------------------

М.П.

Земельный участок			
вид объекта недвижимости			
Лист № 2 раздела 1	Всего листов раздела 1: 2	Всего разделов: 5	Всего листов выписки: 7
06.09.2022г. № КУВИ-001/2022-154831870			
Кадастровый номер:		38:31:000003:1195	
Сведения о том, что земельный участок расположен в границах особой экономической зоны, территории опережающего социально-экономического развития, зоны территориального развития в Российской Федерации, игровой зоны:		Земельный участок расположен в границах: 38:31-12.1	
Сведения о том, что земельный участок расположен в границах особо охраняемой природной территории, охотничьих угодий, лесничеств:		данные отсутствуют	
Сведения о результатах проведения государственного земельного надзора:		данные отсутствуют	
Сведения о расположении земельного участка в границах территории, в отношении которой утвержден проект межевания территории:		данные отсутствуют	
Условный номер земельного участка:		данные отсутствуют	
Сведения о принятии акта и (или) заключении договора, предусматривающих предоставление в соответствии с земельным законодательством исполнительным органом государственным органом власти или органом местного самоуправления, находящегося в государственной или муниципальной собственности земельного участка для строительства наемного дома социального использования или наемного дома коммерческого использования:		данные отсутствуют	
Сведения о том, что земельный участок или земельные участки образованы на основании решения об изъятии земельного участка и (или) расположенного на нем объекта недвижимости для государственных или муниципальных нужд:		данные отсутствуют	
Сведения о том, что земельный участок образован из земель или земельного участка, государственная собственность на которые не разграничена:		данные отсутствуют	
Сведения о наличии земельного спора о местоположении границ земельных участков:		данные отсутствуют	
Статус записи об объекте недвижимости:		Сведения об объекте недвижимости имеют статус "актуальные"	
Особые отметки:		Сведения, необходимые для заполнения раздела: 4 - Сведения о частях земельного участка, отсутствуют.	
Получатель выписки:		Торопкин мэр города Максим, действующий(ая) Администрация города Усолье-Сибирское	

полное наименование должности	подпись	инициалы, фамилия

М.П.

## Выписка из Единого государственного реестра недвижимости об объекте недвижимости

## Сведения о зарегистрированных правах

Земельный участок			
вид объекта недвижимости			
Лист № 1 раздела 2		Всего листов раздела 2: 2	
		Всего разделов: 5	
		Всего листов выписки: 7	
06.09.2022г. № КУВИ-001/2022-154831870			
Кадастровый номер:		38:31:000003:1195	
1	Правообладатель (правообладатели):	1.1	Муниципальное образование "город Усолье-Сибирское"
2	Вид, номер, дата и время государственной регистрации права:	2.1	Собственность 38:31:000003:1195-38/115/2020-1 07.08.2020 12:48:29
3	Сведения об осуществлении государственной регистрации сделки, права без необходимого в силу закона согласия третьего лица, органа:	3.1	данные отсутствуют
4	Ограничение прав и обременение объекта недвижимости:	не зарегистрировано	
5	Договоры участия в долевом строительстве:	не зарегистрировано	
6	Заявленные в судебном порядке права требования:	данные отсутствуют	
7	Сведения о возражении в отношении зарегистрированного права:	данные отсутствуют	
8	Сведения о наличии решения об изъятии объекта недвижимости для государственных и муниципальных нужд:	данные отсутствуют	
9	Сведения о невозможности государственной регистрации без личного участия правообладателя или его законного представителя:	данные отсутствуют	
10	Правопритязания и сведения о наличии поступивших, но не рассмотренных заявлений о проведении государственной регистрации права (перехода, прекращения права), ограничения права или обременения объекта недвижимости, сделки в отношении объекта недвижимости:	отсутствуют	

полное наименование должности	подпись	инициалы, фамилия

М.П.

Земельный участок			
вид объекта недвижимости			
Лист № 2 раздела 2	Всего листов раздела 2: 2	Всего разделов: 5	Всего листов выписки: 7
06.09.2022г. № КУВИ-001/2022-154831870			
Кадастровый номер:		38:31:000003:1195	
11	Сведения о невозможности государственной регистрации перехода, прекращения, ограничения права на земельный участок из земель сельскохозяйственного назначения:	данные отсутствуют	

полное наименование должности	подпись	инициалы, фамилия

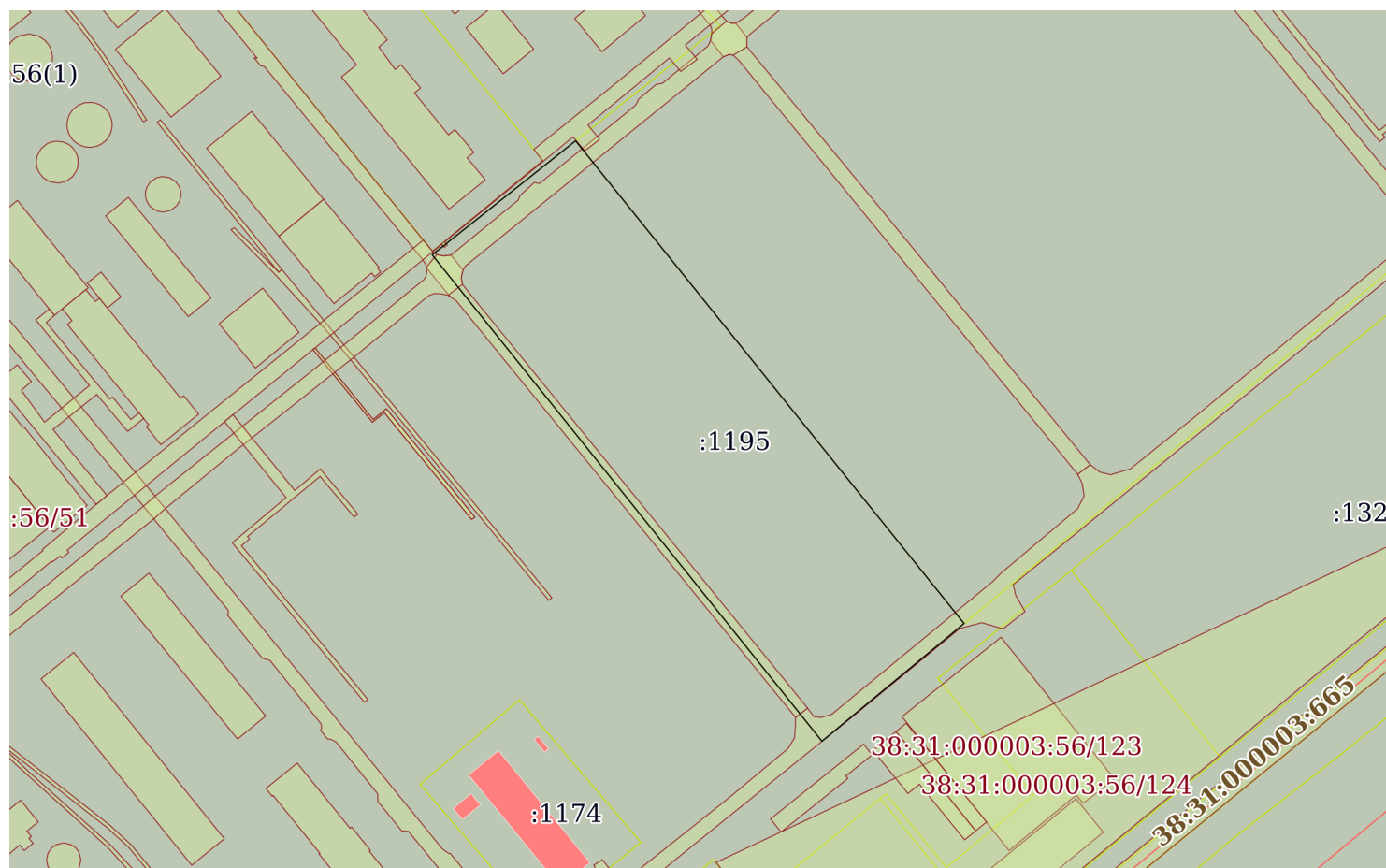
М.П.

## Выписка из Единого государственного реестра недвижимости об объекте недвижимости

## Описание местоположения земельного участка

Земельный участок			
вид объекта недвижимости			
Лист № 1 раздела 3	Всего листов раздела 3: 1	Всего разделов: 5	Всего листов выписки: 7
06.09.2022г. № КУВИ-001/2022-154831870			
Кадастровый номер:		38:31:000003:1195	

## План (чертеж, схема) земельного участка



Масштаб 1:3000

Условные обозначения:

полное наименование должности	подпись	инициалы, фамилия
-------------------------------	---------	-------------------

М.П.

## Выписка из Единого государственного реестра недвижимости об объекте недвижимости

## Описание местоположения земельного участка

Земельный участок			
вид объекта недвижимости			
Лист № 1 раздела 3.1	Всего листов раздела 3.1: 1	Всего разделов: 5	Всего листов выписки: 7
06.09.2022г. № КУВИ-001/2022-154831870			
Кадастровый номер:		38:31:000003:1195	

Описание местоположения границ земельного участка							
№ п/п	Номер точки		Дирекционный угол	Горизонтальное проложение, м	Описание закрепления на местности	Кадастровые номера смежных участков	Сведения об адресах правообладателей смежных земельных участков
	начальная	конечная					
1	2	3	4	5	6	7	8
1	1.1.1	1.1.2	51°31.3`	78.77	данные отсутствуют	38:31:000003:56(1)	данные отсутствуют
2	1.1.2	1.1.3	141°9.4`	266.34	данные отсутствуют	38:31:000003:1192, 38:31:000003:56(1)	данные отсутствуют
3	1.1.3	1.1.4	230°22.5`	79.34	данные отсутствуют	38:31:000003:56(1)	данные отсутствуют
4	1.1.4	1.1.1	321°16.6`	267.92	данные отсутствуют	38:31:000003:56(1)	данные отсутствуют

полное наименование должности	подпись	инициалы, фамилия

М.П.

## Выписка из Единого государственного реестра недвижимости об объекте недвижимости

## Описание местоположения земельного участка

Земельный участок			
вид объекта недвижимости			
Лист № 1 раздела 3.2	Всего листов раздела 3.2: 1	Всего разделов: 5	Всего листов выписки: 7
06.09.2022г. № КУВИ-001/2022-154831870			
Кадастровый номер:		38:31:000003:1195	

Сведения о характерных точках границы земельного участка				
Система координат МСК-38, зона 3				
Номер точки	Координаты, м		Описание закрепления на местности	Средняя квадратичная погрешность определения координат характерных точек границ земельного участка, м
	X	Y		
1	2	3	4	5
1	439366.83	3289440.11	Закрепление отсутствует	0.1
2	439415.84	3289501.77	Закрепление отсутствует	0.1
3	439208.4	3289668.82	Закрепление отсутствует	0.1
4	439157.8	3289607.71	Закрепление отсутствует	0.1
1	439366.83	3289440.11	Закрепление отсутствует	0.1

полное наименование должности	подпись	инициалы, фамилия

М.П.

Филиал федерального государственного бюджетного учреждения "Федеральная кадастровая палата Федеральной службы государственной регистрации, кадастра и картографии" по Иркутской области  
полное наименование органа регистрации прав

Выписка из Единого государственного реестра недвижимости об объекте недвижимости

Сведения о характеристиках объекта недвижимости

На основании запроса от 05.09.2022, поступившего на рассмотрение 05.09.2022, сообщаем, что согласно записям Единого государственного реестра недвижимости:

Раздел 1 Лист 1

Земельный участок			
вид объекта недвижимости			

Лист № 1 раздела 1	Всего листов раздела 1: 2	Всего разделов: 5	Всего листов выписки: 13
--------------------	---------------------------	-------------------	--------------------------

05.09.2022г. № КУВИ-001/2022-153517251	
Кадастровый номер:	38:31:000003:1239
Номер кадастрового квартала:	38:31:000003
Дата присвоения кадастрового номера:	22.10.2021

Ранее присвоенный государственный учетный номер:	данные отсутствуют
Адрес:	Российская Федерация, Иркутская область, муниципальное образование "город Усолье-Сибирское", территория Промышленный массив, ул. Производственная.
Площадь:	219671 +/- 164
Кадастровая стоимость, руб.:	17868039.14
Кадастровые номера расположенных в пределах земельного участка объектов недвижимости:	38:31:000000:68, 38:31:000000:1423
Кадастровые номера объектов недвижимости, из которых образован объект недвижимости:	данные отсутствуют
Кадастровые номера образованных объектов недвижимости:	данные отсутствуют
Категория земель:	Земли промышленности, энергетики, транспорта, связи, радиовещания, телевидения, информатики, земли для обеспечения космической деятельности, земли обороны, безопасности и земли иного специального назначения
Виды разрешенного использования:	земельные участки (территории) общего пользования 12.0.
Сведения о кадастровом инженере:	29522, образованием земельного участка из земель муниципальной собственности, расположенного по адресу: Российская Федерация, Иркутская область, муниципальное образование «город Усолье-Сибирское», территория Промышленный массив, ул. Производственная., 18/2021, 2021-03-03
Сведения о лесах, водных объектах и об иных природных объектах, расположенных в пределах земельного участка:	данные отсутствуют
Сведения о том, что земельный участок полностью расположен в границах зоны с особыми условиями использования территории, территории объекта культурного наследия, публичного сервитута:	данные отсутствуют

полное наименование должности	подпись	инициалы, фамилия
-------------------------------	---------	-------------------

М.П.

Земельный участок			
вид объекта недвижимости			
Лист № 2 раздела 1	Всего листов раздела 1: 2	Всего разделов: 5	Всего листов выписки: 13
05.09.2022г. № КУВИ-001/2022-153517251			
Кадастровый номер:		38:31:000003:1239	
Сведения о том, что земельный участок расположен в границах особой экономической зоны, территории опережающего социально-экономического развития, зоны территориального развития в Российской Федерации, игровой зоны:		Земельный участок расположен в границах: 38:31-12.1	
Сведения о том, что земельный участок расположен в границах особо охраняемой природной территории, охотничьих угодий, лесничеств:		данные отсутствуют	
Сведения о результатах проведения государственного земельного надзора:		данные отсутствуют	
Сведения о расположении земельного участка в границах территории, в отношении которой утвержден проект межевания территории:		данные отсутствуют	
Условный номер земельного участка:		данные отсутствуют	
Сведения о принятии акта и (или) заключении договора, предусматривающих предоставление в соответствии с земельным законодательством исполнительным органом государственным органом власти или органом местного самоуправления, находящегося в государственной или муниципальной собственности земельного участка для строительства наемного дома социального использования или наемного дома коммерческого использования:		данные отсутствуют	
Сведения о том, что земельный участок или земельные участки образованы на основании решения об изъятии земельного участка и (или) расположенного на нем объекта недвижимости для государственных или муниципальных нужд:		данные отсутствуют	
Сведения о том, что земельный участок образован из земель или земельного участка, государственная собственность на которые не разграничена:		данные отсутствуют	
Сведения о наличии земельного спора о местоположении границ земельных участков:		данные отсутствуют	
Статус записи об объекте недвижимости:		Сведения об объекте недвижимости имеют статус "актуальные"	
Особые отметки:		Сведения, необходимые для заполнения раздела: 4 - Сведения о частях земельного участка, отсутствуют.	
Получатель выписки:		Торопкин Максим Викторович, действующий(ая) на основании документа "" АДМИНИСТРАЦИЯ ГОРОДА УСОЛЬЕ-СИБИРСКОЕ	

полное наименование должности	подпись	инициалы, фамилия

М.П.

## Выписка из Единого государственного реестра недвижимости об объекте недвижимости

## Сведения о зарегистрированных правах

Земельный участок			
вид объекта недвижимости			
Лист № 1 раздела 2		Всего листов раздела 2: 2	
		Всего разделов: 5	
		Всего листов выписки: 13	
05.09.2022г. № КУВИ-001/2022-153517251			
Кадастровый номер:		38:31:000003:1239	
1	Правообладатель (правообладатели):	1.1	муниципальное образование "город Усолье-Сибирское"
2	Вид, номер, дата и время государственной регистрации права:	2.1	Собственность 38:31:000003:1239-38/116/2021-1 22.10.2021 03:15:26
3	Сведения об осуществлении государственной регистрации сделки, права без необходимого в силу закона согласия третьего лица, органа:	3.1	данные отсутствуют
4	Ограничение прав и обременение объекта недвижимости:	не зарегистрировано	
5	Договоры участия в долевом строительстве:	не зарегистрировано	
6	Заявленные в судебном порядке права требования:	данные отсутствуют	
7	Сведения о возражении в отношении зарегистрированного права:	данные отсутствуют	
8	Сведения о наличии решения об изъятии объекта недвижимости для государственных и муниципальных нужд:	данные отсутствуют	
9	Сведения о невозможности государственной регистрации без личного участия правообладателя или его законного представителя:	данные отсутствуют	
10	Правопритязания и сведения о наличии поступивших, но не рассмотренных заявлений о проведении государственной регистрации права (перехода, прекращения права), ограничения права или обременения объекта недвижимости, сделки в отношении объекта недвижимости:	отсутствуют	

полное наименование должности	подпись	инициалы, фамилия

М.П.

Земельный участок			
вид объекта недвижимости			
Лист № 2 раздела 2	Всего листов раздела 2: 2	Всего разделов: 5	Всего листов выписки: 13
05.09.2022г. № КУВИ-001/2022-153517251			
Кадастровый номер:		38:31:000003:1239	
11	Сведения о невозможности государственной регистрации перехода, прекращения, ограничения права на земельный участок из земель сельскохозяйственного назначения:	данные отсутствуют	

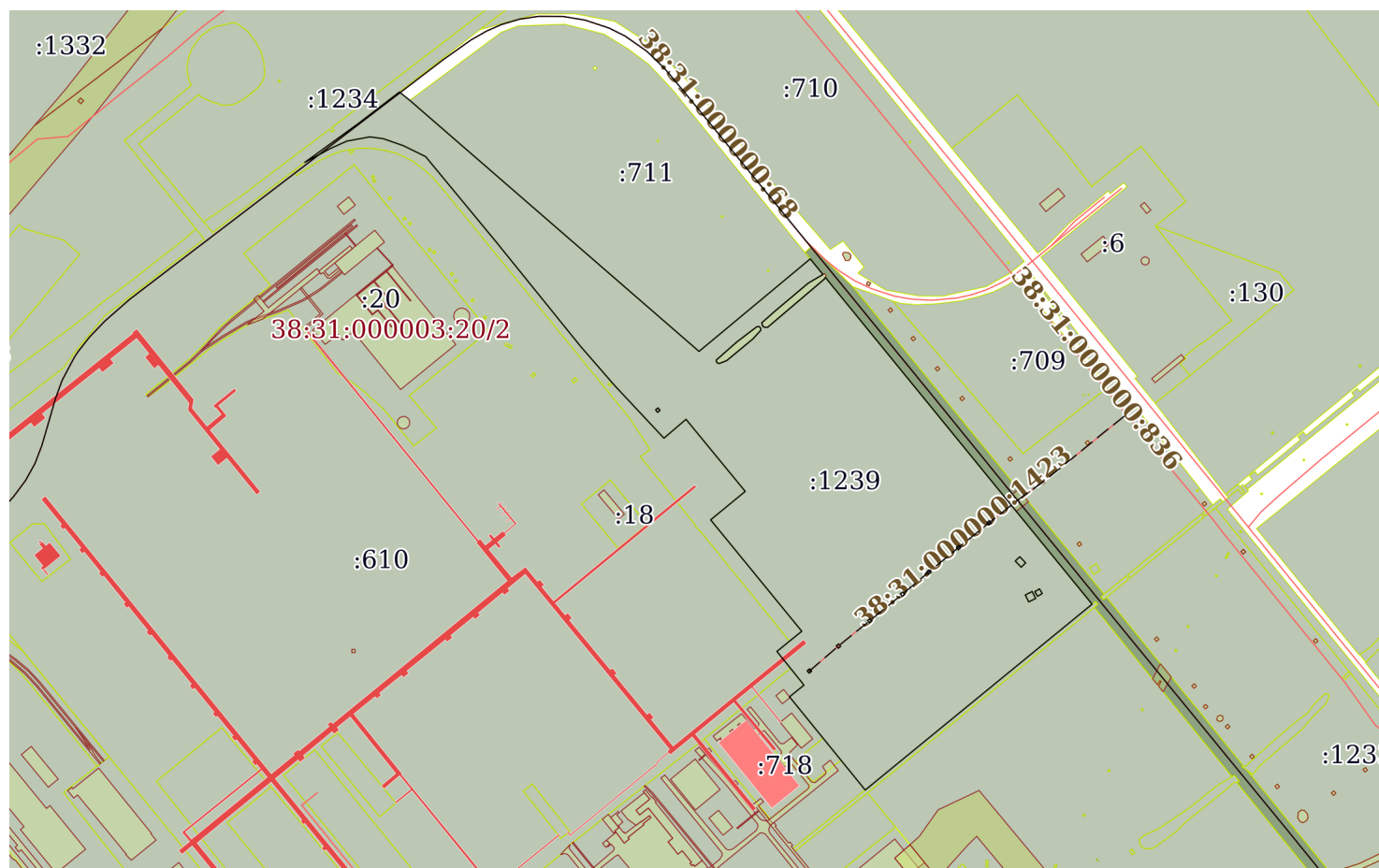
полное наименование должности	подпись	инициалы, фамилия

М.П.

Выписка из Единого государственного реестра недвижимости об объекте недвижимости  
Описание местоположения земельного участка

Земельный участок			
вид объекта недвижимости			
Лист № 1 раздела 3	Всего листов раздела 3: 1	Всего разделов: 5	Всего листов выписки: 13
05.09.2022г. № КУВИ-001/2022-153517251			
Кадастровый номер:		38:31:000003:1239	

План (чертеж, схема) земельного участка



Масштаб 1:9000

Условные обозначения:

полное наименование должности	подпись	инициалы, фамилия
-------------------------------	---------	-------------------

М.П.

## Выписка из Единого государственного реестра недвижимости об объекте недвижимости

## Описание местоположения земельного участка

Земельный участок			
вид объекта недвижимости			
Лист № 1 раздела 3.1	Всего листов раздела 3.1: 4	Всего разделов: 5	Всего листов выписки: 13
05.09.2022г. № КУВИ-001/2022-153517251			
Кадастровый номер:		38:31:000003:1239	

Описание местоположения границ земельного участка							
№ п/п	Номер точки		Дирекционный угол	Горизонтальное проложение, м	Описание закрепления на местности	Кадастровые номера смежных участков	Сведения об адресах правообладателей смежных земельных участков
	начальн ая	конечн ая					
1	2	3	4	5	6	7	8
1	1.1.1	1.1.2	128°57.2`	17.05	данные отсутствуют	данные отсутствуют	данные отсутствуют
2	1.1.2	1.1.3	130°57.1`	493.92	данные отсутствуют	38:31:000003:711	данные отсутствуют
3	1.1.3	1.1.4	50°15.1`	186.53	данные отсутствуют	38:31:000003:711	данные отсутствуют
4	1.1.4	1.1.5	140°46.4`	25.93	данные отсутствуют	38:31:000003:687, 38:31:000000:827(2)	данные отсутствуют
5	1.1.5	1.1.6	239°26.9`	22.19	данные отсутствуют	38:31:000003:172	данные отсутствуют
6	1.1.6	1.1.7	229°55.4`	55.37	данные отсутствуют	38:31:000003:172	данные отсутствуют
7	1.1.7	1.1.8	228°32.7`	23.22	данные отсутствуют	38:31:000003:172	данные отсутствуют
8	1.1.8	1.1.9	164°28.6`	4.3	данные отсутствуют	38:31:000003:172	данные отсутствуют
9	1.1.9	1.1.10	126°57.3`	2.68	данные отсутствуют	38:31:000003:172	данные отсутствуют
10	1.1.10	1.1.11	91°14.3`	4.16	данные отсутствуют	38:31:000003:172	данные отсутствуют
11	1.1.11	1.1.12	49°37.9`	96.23	данные отсутствуют	38:31:000003:172	данные отсутствуют
12	1.1.12	1.1.13	29°42.9`	2.36	данные отсутствуют	38:31:000003:172	данные отсутствуют
13	1.1.13	1.1.14	140°46.3`	369.14	данные отсутствуют	38:31:000003:687, 38:31:000000:827(2)	данные отсутствуют
14	1.1.14	1.1.15	140°46.4`	20.03	данные отсутствуют	38:31:000003:687, 38:31:000000:827(2)	данные отсутствуют
15	1.1.15	1.1.16	140°46.4`	145.34	данные отсутствуют	38:31:000003:687, 38:31:000000:827(2)	данные отсутствуют
16	1.1.16	1.1.17	140°58.1`	9.38	данные отсутствуют	38:31:000003:687, 38:31:000000:827(2)	данные отсутствуют
17	1.1.17	1.1.18	230°40.9`	378.11	данные отсутствуют	38:31:000000:42(5)	адрес отсутствует
18	1.1.18	1.1.19	320°54.7`	49.5	данные отсутствуют	38:31:000003:35	данные отсутствуют
19	1.1.19	1.1.20	320°54.7`	36.73	данные отсутствуют	38:31:000003:721, 38:31:000003:35	данные отсутствуют
20	1.1.20	1.1.21	320°54.8`	68.64	данные отсутствуют	38:31:000003:35	данные отсутствуют

полное наименование должности	подпись	инициалы, фамилия
-------------------------------	---------	-------------------

М.П.

Земельный участок							
вид объекта недвижимости							
Лист № 2 раздела 3.1				Всего листов раздела 3.1: 4		Всего разделов: 5	
Всего листов выписки: 13							
05.09.2022г. № КУВИ-001/2022-153517251							
Кадастровый номер:				38:31:000003:1239			
21	1.1.21	1.1.22	51°18.6′	23.8	данные отсутствуют	38:31:000003:35	данные отсутствуют
22	1.1.22	1.1.23	324°22.0′	4.82	данные отсутствуют	38:31:000003:35	данные отсутствуют
23	1.1.23	1.1.24	321°8.6′	23.32	данные отсутствуют	38:31:000003:35	данные отсутствуют
24	1.1.24	1.1.25	321°4.3′	27.68	данные отсутствуют	38:31:000003:610	данные отсутствуют
25	1.1.25	1.1.26	50°55.6′	21.02	данные отсутствуют	38:31:000003:610	данные отсутствуют
26	1.1.26	1.1.27	50°55.3′	20.29	данные отсутствуют	38:31:000003:609	данные отсутствуют
27	1.1.27	1.1.28	320°42.5′	185.57	данные отсутствуют	38:31:000003:609	данные отсутствуют
28	1.1.28	1.1.29	50°36.0′	57.76	данные отсутствуют	38:31:000003:609	данные отсутствуют
29	1.1.29	1.1.30	320°35.3′	66.01	данные отсутствуют	38:31:000003:609	данные отсутствуют
30	1.1.30	1.1.31	320°35.7′	54.25	данные отсутствуют	38:31:000003:609	данные отсутствуют
31	1.1.31	1.1.32	229°30.9′	37.46	данные отсутствуют	38:31:000003:609	данные отсутствуют
32	1.1.32	1.1.33	316°53.0′	92.94	данные отсутствуют	38:31:000003:609	данные отсутствуют
33	1.1.33	1.1.34	318°59.5′	67.05	данные отсутствуют	38:31:000003:609	данные отсутствуют
34	1.1.34	1.1.35	321°20.4′	0.13	данные отсутствуют	38:31:000003:609	данные отсутствуют
35	1.1.35	1.1.36	321°2.6′	145.28	данные отсутствуют	38:31:000003:609	данные отсутствуют
36	1.1.36	1.1.37	321°1.7′	24.71	данные отсутствуют	38:31:000003:609	данные отсутствуют
37	1.1.37	1.1.38	321°1.3′	3.37	данные отсутствуют	38:31:000003:609	данные отсутствуют
38	1.1.38	1.1.39	320°24.6′	13.95	данные отсутствуют	38:31:000003:609	данные отсутствуют
39	1.1.39	1.1.40	320°24.9′	128.13	данные отсутствуют	38:31:000003:609	данные отсутствуют
40	1.1.40	1.1.41	318°59.5′	0.3	данные отсутствуют	38:31:000003:609	данные отсутствуют
41	1.1.41	1.1.42	296°5.6′	32.1	данные отсутствуют	38:31:000003:609	данные отсутствуют
42	1.1.42	1.1.43	289°5.3′	27.73	данные отсутствуют	38:31:000003:609	данные отсутствуют
43	1.1.43	1.1.44	277°14.7′	17.13	данные отсутствуют	38:31:000003:609	данные отсутствуют
44	1.1.44	1.1.45	259°35.6′	30.0	данные отсутствуют	38:31:000003:609	данные отсутствуют
45	1.1.45	1.1.46	245°41.3′	23.66	данные отсутствуют	38:31:000003:609	данные отсутствуют
46	1.1.46	1.1.47	241°32.3′	37.29	данные отсутствуют	38:31:000003:609	данные отсутствуют
47	1.1.47	1.1.48	53°59.2′	52.15	данные отсутствуют	38:31:000003:238	office@baikalenergy.com, обл Иркутская, г Иркутск, ул Сухэ-Батора, 4
48	1.1.48	1.1.49	54°5.8′	8.9	данные отсутствуют	38:31:000003:238	office@baikalenergy.com, обл Иркутская, г Иркутск, ул Сухэ-Батора, 4
49	1.1.49	1.1.50	54°1.4′	15.92	данные отсутствуют	38:31:000003:238	office@baikalenergy.com, обл Иркутская, г Иркутск, ул Сухэ-Батора, 4
50	1.1.50	1.1.51	53°56.9′	10.09	данные отсутствуют	38:31:000003:238	office@baikalenergy.com, обл Иркутская, г Иркутск, ул Сухэ-Батора, 4

полное наименование должности	подпись	инициалы, фамилия
-------------------------------	---------	-------------------

М.П.

Земельный участок							
вид объекта недвижимости							
Лист № 3 раздела 3.1			Всего листов раздела 3.1: 4		Всего разделов: 5		Всего листов выписки: 13
05.09.2022г. № КУВИ-001/2022-153517251							
Кадастровый номер:				38:31:000003:1239			
51	1.1.51	1.1.52	52°30.7'	13.52	данные отсутствуют	38:31:000003:238	office@baikalenergy.com, обл Иркутская, г Иркутск, ул Сухэ-Батора, 4
52	1.1.52	1.1.1	52°31.7'	51.7	данные отсутствуют	38:31:000003:238	office@baikalenergy.com, обл Иркутская, г Иркутск, ул Сухэ-Батора, 4
53	1.2.53	1.2.54	232°41.9'	32.46	данные отсутствуют	38:31:000003:173	данные отсутствуют
54	1.2.54	1.2.55	228°35.2'	35.27	данные отсутствуют	38:31:000003:173	данные отсутствуют
55	1.2.55	1.2.56	166°40.2'	2.56	данные отсутствуют	38:31:000003:173	данные отсутствуют
56	1.2.56	1.2.57	131°48.0'	2.28	данные отсутствуют	38:31:000003:173	данные отсутствуют
57	1.2.57	1.2.58	90°59.8'	2.3	данные отсутствуют	38:31:000003:173	данные отсутствуют
58	1.2.58	1.2.59	68°27.6'	9.75	данные отсутствуют	38:31:000003:173	данные отсутствуют
59	1.2.59	1.2.60	50°22.0'	43.93	данные отсутствуют	38:31:000003:173	данные отсутствуют
60	1.2.60	1.2.61	42°16.6'	14.73	данные отсутствуют	38:31:000003:173	данные отсутствуют
61	1.2.61	1.2.62	2°51.7'	2.6	данные отсутствуют	38:31:000003:173	данные отсутствуют
62	1.2.62	1.2.63	316°7.4'	3.25	данные отсутствуют	38:31:000003:173	данные отсутствуют
63	1.2.63	1.2.53	262°37.0'	3.04	данные отсутствуют	38:31:000003:173	данные отсутствуют
64	1.3.64	1.3.65	230°46.9'	4.0	данные отсутствуют	38:31:000003:174	данные отсутствуют
65	1.3.65	1.3.66	140°46.9'	4.0	данные отсутствуют	38:31:000003:174	данные отсутствуют
66	1.3.66	1.3.67	50°53.5'	4.0	данные отсутствуют	38:31:000003:174	данные отсутствуют
67	1.3.67	1.3.64	320°52.3'	4.01	данные отсутствуют	38:31:000003:174	данные отсутствуют
68	1.4.68	1.4.69	230°4.0'	4.0	данные отсутствуют	38:31:000003:151	данные отсутствуют
69	1.4.69	1.4.70	140°10.6'	4.0	данные отсутствуют	38:31:000003:151	данные отсутствуют
70	1.4.70	1.4.71	50°4.0'	4.0	данные отсутствуют	38:31:000003:151	данные отсутствуют
71	1.4.71	1.4.68	320°10.6'	4.0	данные отсутствуют	38:31:000003:151	данные отсутствуют
72	1.5.72	1.5.73	229°27.7'	4.0	данные отсутствуют	38:31:000003:150	данные отсутствуют
73	1.5.73	1.5.74	139°21.1'	4.01	данные отсутствуют	38:31:000003:150	данные отсутствуют
74	1.5.74	1.5.75	49°22.1'	3.99	данные отсутствуют	38:31:000003:150	данные отсутствуют
75	1.5.75	1.5.72	319°27.7'	4.0	данные отсутствуют	38:31:000003:150	данные отсутствуют
76	1.6.76	1.6.77	230°53.5'	4.0	данные отсутствуют	38:31:000003:149	данные отсутствуют
77	1.6.77	1.6.78	140°59.0'	4.0	данные отсутствуют	38:31:000003:149	данные отсутствуют
78	1.6.78	1.6.79	50°53.5'	4.0	данные отсутствуют	38:31:000003:149	данные отсутствуют
79	1.6.79	1.6.76	320°59.0'	4.0	данные отсутствуют	38:31:000003:149	данные отсутствуют
80	1.7.80	1.7.81	230°53.5'	4.0	данные отсутствуют	38:31:000003:148	данные отсутствуют
81	1.7.81	1.7.82	141°0.2'	3.99	данные отсутствуют	38:31:000003:148	данные отсутствуют

полное наименование должности	подпись	инициалы, фамилия
-------------------------------	---------	-------------------

М.П.

Земельный участок							
вид объекта недвижимости							
Лист № 4 раздела 3.1			Всего листов раздела 3.1: 4		Всего разделов: 5		Всего листов выписки: 13
05.09.2022г. № КУВИ-001/2022-153517251							
Кадастровый номер:				38:31:000003:1239			
82	1.7.82	1.7.83	51°4.3`	4.01	данные отсутствуют	38:31:000003:148	данные отсутствуют
83	1.7.83	1.7.80	320°46.9`	4.0	данные отсутствуют	38:31:000003:148	данные отсутствуют
84	1.8.84	1.8.85	230°4.0`	4.0	данные отсутствуют	38:31:000003:146	данные отсутствуют
85	1.8.85	1.8.86	139°58.4`	4.0	данные отсутствуют	38:31:000003:146	данные отсутствуют
86	1.8.86	1.8.87	50°10.6`	4.0	данные отсутствуют	38:31:000003:146	данные отсутствуют
87	1.8.87	1.8.84	320°4.0`	4.0	данные отсутствуют	38:31:000003:146	данные отсутствуют
88	1.9.88	1.9.89	230°22.7`	4.0	данные отсутствуют	38:31:000003:147	данные отсутствуют
89	1.9.89	1.9.90	140°22.7`	4.0	данные отсутствуют	38:31:000003:147	данные отсутствуют
90	1.9.90	1.9.91	50°17.2`	3.99	данные отсутствуют	38:31:000003:147	данные отсутствуют
91	1.9.91	1.9.88	320°29.3`	3.99	данные отсутствуют	38:31:000003:147	данные отсутствуют
92	1.10.92	1.10.93	230°59.0`	4.0	данные отсутствуют	38:31:000003:145	данные отсутствуют
93	1.10.93	1.10.94	141°5.6`	4.0	данные отсутствуют	38:31:000003:145	данные отсутствуют
94	1.10.94	1.10.95	50°59.0`	4.0	данные отсутствуют	38:31:000003:145	данные отсутствуют
95	1.10.95	1.10.92	321°5.6`	4.0	данные отсутствуют	38:31:000003:145	данные отсутствуют
96	1.11.96	1.11.97	136°21.8`	11.0	данные отсутствуют	38:31:000000:805(4)	адрес отсутствует
97	1.11.97	1.11.98	46°19.0`	8.01	данные отсутствуют	38:31:000000:805(4)	адрес отсутствует
98	1.11.98	1.11.99	316°17.3`	11.0	данные отсутствуют	38:31:000000:805(4)	адрес отсутствует
99	1.11.99	1.11.96	226°19.1`	7.99	данные отсутствуют	38:31:000000:805(4)	адрес отсутствует
100	1.12.100	1.12.101	149°13.1`	7.0	данные отсутствуют	38:31:000000:805(10)	адрес отсутствует
101	1.12.101	1.12.102	59°17.3`	6.99	данные отсутствуют	38:31:000000:805(10)	адрес отсутствует
102	1.12.102	1.12.103	329°15.7`	7.0	данные отсутствуют	38:31:000000:805(10)	адрес отсутствует
103	1.12.103	1.12.104	239°13.1`	7.0	данные отсутствуют	38:31:000000:805(10)	адрес отсутствует
104	1.13.104	1.13.105	153°10.7`	10.0	данные отсутствуют	38:31:000000:805(17)	адрес отсутствует
105	1.13.105	1.13.106	63°10.7`	10.0	данные отсутствуют	38:31:000000:805(17)	адрес отсутствует
106	1.13.106	1.13.107	333°12.2`	10.0	данные отсутствуют	38:31:000000:805(17)	адрес отсутствует
107	1.13.107	1.13.108	243°7.6`	10.0	данные отсутствуют	38:31:000000:805(17)	адрес отсутствует

полное наименование должности	подпись	инициалы, фамилия
-------------------------------	---------	-------------------

М.П.

## Выписка из Единого государственного реестра недвижимости об объекте недвижимости

## Описание местоположения земельного участка

Земельный участок			
вид объекта недвижимости			
Лист № 1 раздела 3.2	Всего листов раздела 3.2: 4	Всего разделов: 5	Всего листов выписки: 13
05.09.2022г. № КУВИ-001/2022-153517251			
Кадастровый номер:		38:31:000003:1239	

Сведения о характерных точках границы земельного участка				
Система координат МСК-38, зона 3				
Номер точки	Координаты, м		Описание закрепления на местности	Средняя квадратичная погрешность определения координат характерных точек границ земельного участка, м
	X	Y		
1	2	3	4	5
1	441387.02	3289296.44	-	0.1
2	441376.3	3289309.7	-	0.1
3	441052.57	3289682.74	-	0.1
4	441171.84	3289826.15	-	0.1
5	441151.75	3289842.55	-	0.1
6	441140.47	3289823.44	-	0.1
7	441104.82	3289781.07	-	0.1
8	441089.45	3289763.67	-	0.1
9	441085.31	3289764.82	-	0.1
10	441083.7	3289766.96	-	0.1
11	441083.61	3289771.12	-	0.1
12	441145.94	3289844.44	-	0.1
13	441147.99	3289845.61	-	0.1
14	440862.04	3290079.06	-	0.1
15	440846.52	3290091.73	-	0.1
16	440733.93	3290183.64	-	0.1
17	440726.64	3290189.55	-	0.1
18	440487.06	3289897.03	-	0.1
19	440525.48	3289865.82	-	0.1
20	440553.99	3289842.66	-	0.1
21	440607.27	3289799.38	-	0.1
22	440622.15	3289817.96	-	0.1
23	440626.07	3289815.15	-	0.1
24	440644.23	3289800.52	-	0.1

полное наименование должности	подпись	инициалы, фамилия
-------------------------------	---------	-------------------

М.П.

Земельный участок					
вид объекта недвижимости					
Лист № 2 раздела 3.2		Всего листов раздела 3.2: 4		Всего разделов: 5	Всего листов выписки: 13
05.09.2022г. № КУВИ-001/2022-153517251					
Кадастровый номер:			38:31:000003:1239		
25	440665.76	3289783.13	-	0.1	
26	440679.01	3289799.45	-	0.1	
27	440691.8	3289815.2	-	0.1	
28	440835.42	3289697.68	-	0.1	
29	440872.08	3289742.31	-	0.1	
30	440923.08	3289700.4	-	0.1	
31	440965	3289665.96	-	0.1	
32	440940.68	3289637.47	-	0.1	
33	441008.52	3289573.95	-	0.1	
34	441059.12	3289529.95	-	0.1	
35	441059.22	3289529.87	-	0.1	
36	441172.19	3289438.53	-	0.1	
37	441191.4	3289422.99	-	0.1	
38	441194.02	3289420.87	-	0.1	
39	441204.77	3289411.98	-	0.1	
40	441303.52	3289330.33	-	0.1	
41	441303.75	3289330.13	-	0.1	
42	441317.87	3289301.3	-	0.1	
43	441326.94	3289275.09	-	0.1	
44	441329.1	3289258.1	-	0.1	
45	441323.68	3289228.59	-	0.1	
46	441313.94	3289207.03	-	0.1	
47	441296.17	3289174.25	-	0.1	
48	441326.83	3289216.43	-	0.1	
49	441332.05	3289223.64	-	0.1	
50	441341.4	3289236.52	-	0.1	
51	441347.34	3289244.68	-	0.1	
52	441355.57	3289255.41	-	0.1	
1	441387.02	3289296.44	-	0.1	
1	441084.27	3289757.14	-	0.1	
2	441064.6	3289731.32	-	0.1	
3	441041.27	3289704.87	-	0.1	
4	441038.78	3289705.46	-	0.1	

полное наименование должности	подпись	инициалы, фамилия

М.П.

Земельный участок					
вид объекта недвижимости					
Лист № 3 раздела 3.2		Всего листов раздела 3.2: 4		Всего разделов: 5	Всего листов выписки: 13
05.09.2022г. № КУВИ-001/2022-153517251					
Кадастровый номер:			38:31:000003:1239		
5	441037.26	3289707.16	-		0.1
6	441037.22	3289709.46	-		0.1
7	441040.8	3289718.53	-		0.1
8	441068.82	3289752.36	-		0.1
9	441079.72	3289762.27	-		0.1
10	441082.32	3289762.4	-		0.1
11	441084.66	3289760.15	-		0.1
1	441084.27	3289757.14	-		0.1
1	440979.69	3289629.87	-		0.1
2	440977.16	3289626.77	-		0.1
3	440974.06	3289629.3	-		0.1
4	440976.58	3289632.4	-		0.1
1	440979.69	3289629.87	-		0.1
1	440643.34	3289825.34	-		0.1
2	440640.77	3289822.27	-		0.1
3	440637.7	3289824.83	-		0.1
4	440640.27	3289827.9	-		0.1
1	440643.34	3289825.34	-		0.1
1	440675.5	3289862.77	-		0.1
2	440672.9	3289859.73	-		0.1
3	440669.86	3289862.34	-		0.1
4	440672.46	3289865.37	-		0.1
1	440675.5	3289862.77	-		0.1
1	440708.23	3289903.25	-		0.1
2	440705.71	3289900.15	-		0.1
3	440702.6	3289902.67	-		0.1
4	440705.12	3289905.77	-		0.1
1	440708.23	3289903.25	-		0.1
1	440742.43	3289945.41	-		0.1
2	440739.91	3289942.31	-		0.1
3	440736.81	3289944.82	-		0.1
4	440739.33	3289947.94	-		0.1
1	440742.43	3289945.41	-		0.1

полное наименование должности		подпись	инициалы, фамилия
-------------------------------	--	---------	-------------------

М.П.

Земельный участок					
вид объекта недвижимости					
Лист № 4 раздела 3.2		Всего листов раздела 3.2: 4		Всего разделов: 5	Всего листов выписки: 13
05.09.2022г. № КУВИ-001/2022-153517251					
Кадастровый номер:			38:31:000003:1239		
1	440770.83	3289979.27	-	0.1	
2	440768.26	3289976.2	-	0.1	
3	440765.2	3289978.77	-	0.1	
4	440767.76	3289981.84	-	0.1	
1	440770.83	3289979.27	-	0.1	
1	440802.55	3290017.6	-	0.1	
2	440800	3290014.52	-	0.1	
3	440796.92	3290017.07	-	0.1	
4	440799.47	3290020.14	-	0.1	
1	440802.55	3290017.6	-	0.1	
1	440834.39	3290057.06	-	0.1	
2	440831.87	3290053.95	-	0.1	
3	440828.76	3290056.46	-	0.1	
4	440831.28	3290059.57	-	0.1	
1	440834.39	3290057.06	-	0.1	
1	440782.34	3290090.55	-	0.1	
2	440774.38	3290098.14	-	0.1	
3	440779.91	3290103.93	-	0.1	
4	440787.86	3290096.33	-	0.1	
1	440782.34	3290090.55	-	0.1	
1	440742.84	3290115.75	-	0.1	
2	440736.83	3290119.33	-	0.1	
3	440740.4	3290125.34	-	0.1	
4	440746.42	3290121.76	-	0.1	
1	440742.84	3290115.75	-	0.1	
1	440738.51	3290103.4	-	0.1	
2	440729.59	3290107.91	-	0.1	
3	440734.1	3290116.83	-	0.1	
4	440743.03	3290112.32	-	0.1	
1	440738.51	3290103.4	-	0.1	

полное наименование должности	подпись	инициалы, фамилия

М.П.

Филиал федерального государственного бюджетного учреждения "Федеральная кадастровая палата Федеральной службы государственной регистрации, кадастра и картографии" по Иркутской области  
полное наименование органа регистрации прав

Выписка из Единого государственного реестра недвижимости об объекте недвижимости

Сведения о характеристиках объекта недвижимости

На основании запроса от 07.09.2022, поступившего на рассмотрение 07.09.2022, сообщаем, что согласно записям Единого государственного реестра недвижимости:

Раздел 1 Лист 1

Земельный участок			
вид объекта недвижимости			

Лист № 1 раздела 1	Всего листов раздела 1: 3	Всего разделов: 8	Всего листов выписки: 44
--------------------	---------------------------	-------------------	--------------------------

07.09.2022г. № КУВИ-001/2022-155205501	
Кадастровый номер:	38:31:000003:1243
Номер кадастрового квартала:	38:31:000003
Дата присвоения кадастрового номера:	25.10.2021

Ранее присвоенный государственный учетный номер:	данные отсутствуют
Адрес:	Российская Федерация, Иркутская область, муниципальное образование "город Усолье-Сибирское", территория Промышленный массив, ул. Производственная
Площадь:	372641 +/- 214
Кадастровая стоимость, руб.:	30310618.94
Кадастровые номера расположенных в пределах земельного участка объектов недвижимости:	38:31:000000:1422, 38:31:000000:1423, 38:31:000000:777, 38:31:000000:914, 38:31:000000:431, 38:31:000000:49, 38:31:000034:402, 38:31:000004:477, 38:31:000002:88
Кадастровые номера объектов недвижимости, из которых образован объект недвижимости:	данные отсутствуют
Кадастровые номера образованных объектов недвижимости:	данные отсутствуют
Категория земель:	Земли промышленности, энергетики, транспорта, связи, радиовещания, телевидения, информатики, земли для обеспечения космической деятельности, земли обороны, безопасности и земли иного специального назначения
Виды разрешенного использования:	земельные участки (территории) общего пользования 12.0.
Сведения о кадастровом инженере:	29522, образованием земельного участка из земель муниципальной собственности, расположенного по адресу: Российская Федерация, Иркутская область, муниципальное образование «город Усолье-Сибирское», территория Промышленный массив, ул. Производственная., 18/2021, 2021-03-03
Сведения о лесах, водных объектах и об иных природных объектах, расположенных в пределах земельного участка:	данные отсутствуют
Сведения о том, что земельный участок полностью расположен в границах зоны с особыми условиями использования территории, территории объекта культурного наследия, публичного сервитута:	данные отсутствуют

полное наименование должности	подпись	инициалы, фамилия
-------------------------------	---------	-------------------

М.П.

Земельный участок			
вид объекта недвижимости			
Лист № 2 раздела 1	Всего листов раздела 1: 3	Всего разделов: 8	Всего листов выписки: 44
07.09.2022г. № КУВИ-001/2022-155205501			
Кадастровый номер:		38:31:000003:1243	
Сведения о том, что земельный участок расположен в границах особой экономической зоны, территории опережающего социально-экономического развития, зоны территориального развития в Российской Федерации, игровой зоны:		данные отсутствуют	
Сведения о том, что земельный участок расположен в границах особо охраняемой природной территории, охотничьих угодий, лесничеств:		данные отсутствуют	
Сведения о результатах проведения государственного земельного надзора:		данные отсутствуют	
Сведения о расположении земельного участка в границах территории, в отношении которой утвержден проект межевания территории:		данные отсутствуют	
Условный номер земельного участка:		данные отсутствуют	
Сведения о принятии акта и (или) заключении договора, предусматривающих предоставление в соответствии с земельным законодательством исполнительным органом государственным органом власти или органом местного самоуправления, находящегося в государственной или муниципальной собственности земельного участка для строительства наемного дома социального использования или наемного дома коммерческого использования:		данные отсутствуют	
Сведения о том, что земельный участок или земельные участки образованы на основании решения об изъятии земельного участка и (или) расположенного на нем объекта недвижимости для государственных или муниципальных нужд:		данные отсутствуют	
Сведения о том, что земельный участок образован из земель или земельного участка, государственная собственность на которые не разграничена:		данные отсутствуют	
Сведения о наличии земельного спора о местоположении границ земельных участков:		данные отсутствуют	
Статус записи об объекте недвижимости:		Сведения об объекте недвижимости имеют статус "актуальные"	
Особые отметки:		Сведения об ограничениях права на объект недвижимости, обременениях данного объекта, не зарегистрированных в реестре прав, ограничений прав и обременений недвижимого имущества: вид ограничения (обременения): ограничения прав на земельный участок, предусмотренные статьей 56 Земельного кодекса Российской Федерации; срок действия: с 25.10.2021; реквизиты документа-основания: доверенность от 05.03.2019 № б/н; карта (план) объекта землеустройства от	

полное наименование должности	подпись	инициалы, фамилия

М.П.

Земельный участок			
вид объекта недвижимости			
Лист № 3 раздела 1	Всего листов раздела 1: 3	Всего разделов: 8	Всего листов выписки: 44
07.09.2022г. № КУВИ-001/2022-155205501			
Кадастровый номер:		38:31:000003:1243	
		21.01.2019 № 6/н.	
Получатель выписки:		Торопкин Максим Викторович, действующий(ая) на основании документа "" АДМИНИСТРАЦИЯ ГОРОДА УСОЛЬЕ-СИБИРСКОЕ	

полное наименование должности	подпись	инициалы, фамилия

М.П.

## Выписка из Единого государственного реестра недвижимости об объекте недвижимости

## Сведения о зарегистрированных правах

Земельный участок			
вид объекта недвижимости			
Лист № 1 раздела 2		Всего листов раздела 2: 2	
		Всего разделов: 8	
		Всего листов выписки: 44	
07.09.2022г. № КУВИ-001/2022-155205501			
Кадастровый номер:		38:31:000003:1243	
1	Правообладатель (правообладатели):	1.1	Муниципальное образование "город Усолье-Сибирское"
2	Вид, номер, дата и время государственной регистрации права:	2.1	Собственность 38:31:000003:1243-38/116/2021-1 25.10.2021 06:12:04
3	Сведения об осуществлении государственной регистрации сделки, права без необходимого в силу закона согласия третьего лица, органа:	3.1	данные отсутствуют
4	Ограничение прав и обременение объекта недвижимости:	не зарегистрировано	
5	Договоры участия в долевом строительстве:	не зарегистрировано	
6	Заявленные в судебном порядке права требования:	данные отсутствуют	
7	Сведения о возражении в отношении зарегистрированного права:	данные отсутствуют	
8	Сведения о наличии решения об изъятии объекта недвижимости для государственных и муниципальных нужд:	данные отсутствуют	
9	Сведения о невозможности государственной регистрации без личного участия правообладателя или его законного представителя:	данные отсутствуют	
10	Правопритязания и сведения о наличии поступивших, но не рассмотренных заявлений о проведении государственной регистрации права (перехода, прекращения права), ограничения права или обременения объекта недвижимости, сделки в отношении объекта недвижимости:	отсутствуют	

полное наименование должности	подпись	инициалы, фамилия

М.П.

Земельный участок			
вид объекта недвижимости			
Лист № 2 раздела 2	Всего листов раздела 2: 2	Всего разделов: 8	Всего листов выписки: 44
07.09.2022г. № КУВИ-001/2022-155205501			
Кадастровый номер:		38:31:000003:1243	
11	Сведения о невозможности государственной регистрации перехода, прекращения, ограничения права на земельный участок из земель сельскохозяйственного назначения:	данные отсутствуют	

полное наименование должности	подпись	инициалы, фамилия

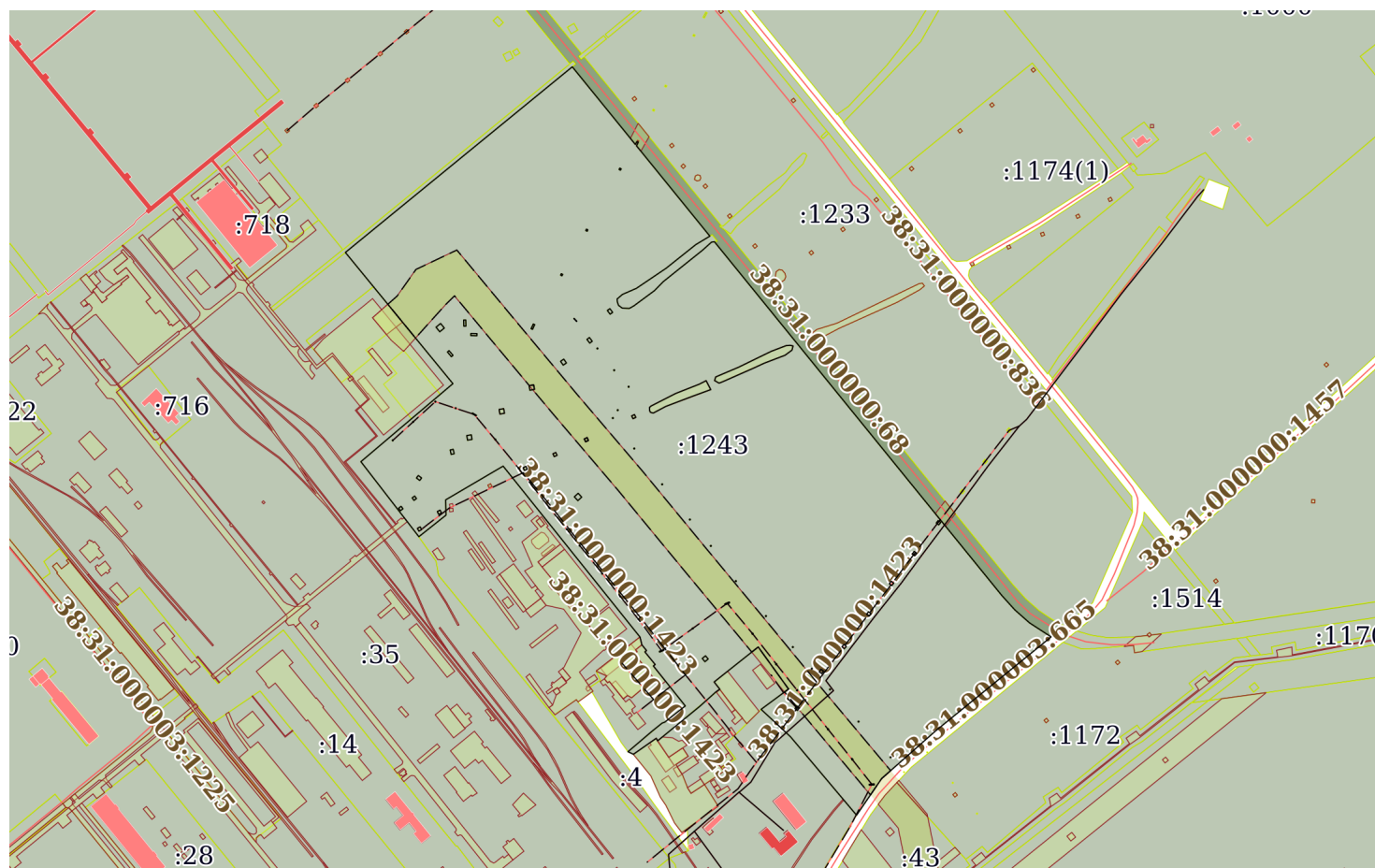
М.П.

## Выписка из Единого государственного реестра недвижимости об объекте недвижимости

## Описание местоположения земельного участка

Земельный участок			
вид объекта недвижимости			
Лист № 1 раздела 3	Всего листов раздела 3: 1	Всего разделов: 8	Всего листов выписки: 44
07.09.2022г. № КУВИ-001/2022-155205501			
Кадастровый номер:		38:31:000003:1243	

## План (чертеж, схема) земельного участка



Масштаб 1:9000

Условные обозначения:

полное наименование должности	подпись	инициалы, фамилия
-------------------------------	---------	-------------------

М.П.

## Выписка из Единого государственного реестра недвижимости об объекте недвижимости

## Описание местоположения земельного участка

Земельный участок			
вид объекта недвижимости			
Лист № 1 раздела 3.1	Всего листов раздела 3.1: 19	Всего разделов: 8	Всего листов выписки: 44
07.09.2022г. № КУВИ-001/2022-155205501			
Кадастровый номер:		38:31:000003:1243	

Описание местоположения границ земельного участка							
№ п/п	Номер точки		Дирекционны й угол	Горизонтальное проложение, м	Описание закрепления на местности	Кадастровые номера смежных участков	Сведения об адресах правообладателей смежных земельных участков
	началь ная	конечн ая					
1	2	3	4	5	6	7	8
1	1.1.1	1.1.2	140°53.8'	128.98	данные отсутствуют	38:31:000003:687, 38:31:000000:827(2)	данные отсутствуют
2	1.1.2	1.1.3	28°6.3'	4.16	данные отсутствуют	38:31:000003:687, 38:31:000000:827(2)	данные отсутствуют
3	1.1.3	1.1.4	116°49.3'	1.99	данные отсутствуют	38:31:000003:217, 38:31:000003:687, 38:31:000000:827(2)	данные отсутствуют
4	1.1.4	1.1.5	206°21.8'	5.09	данные отсутствуют	38:31:000003:687, 38:31:000000:827(2)	данные отсутствуют
5	1.1.5	1.1.6	140°41.0'	8.85	данные отсутствуют	38:31:000003:687, 38:31:000000:827(2)	данные отсутствуют
6	1.1.6	1.1.7	140°55.0'	141.17	данные отсутствуют	38:31:000003:687, 38:31:000000:827(2)	данные отсутствуют
7	1.1.7	1.1.8	238°56.9'	21.21	данные отсутствуют	38:31:000000:850(10)	данные отсутствуют
8	1.1.8	1.1.9	231°27.8'	49.0	данные отсутствуют	38:31:000000:850(10)	данные отсутствуют
9	1.1.9	1.1.10	235°57.7'	46.18	данные отсутствуют	38:31:000000:850(10)	данные отсутствуют
10	1.1.10	1.1.11	246°31.2'	19.53	данные отсутствуют	38:31:000000:850(10)	данные отсутствуют
11	1.1.11	1.1.12	229°22.3'	9.18	данные отсутствуют	38:31:000000:850(10)	данные отсутствуют
12	1.1.12	1.1.13	174°1.3'	3.84	данные отсутствуют	38:31:000000:850(10)	данные отсутствуют
13	1.1.13	1.1.14	161°5.7'	4.63	данные отсутствуют	38:31:000000:850(10)	данные отсутствуют
14	1.1.14	1.1.15	126°17.7'	5.98	данные отсутствуют	38:31:000000:850(10)	данные отсутствуют
15	1.1.15	1.1.16	92°20.0'	9.09	данные отсутствуют	38:31:000000:850(10)	данные отсутствуют
16	1.1.16	1.1.17	60°19.7'	6.85	данные отсутствуют	38:31:000000:850(10)	данные отсутствуют
17	1.1.17	1.1.18	53°31.5'	32.77	данные отсутствуют	38:31:000000:850(10)	данные отсутствуют
18	1.1.18	1.1.19	44°30.2'	16.35	данные отсутствуют	38:31:000000:850(10)	данные отсутствуют
19	1.1.19	1.1.20	51°19.0'	64.91	данные отсутствуют	38:31:000000:850(10)	данные отсутствуют
20	1.1.20	1.1.21	48°4.3'	15.44	данные отсутствуют	38:31:000000:850(10)	данные отсутствуют
21	1.1.21	1.1.22	80°47.1'	3.81	данные отсутствуют	38:31:000000:850(10)	данные отсутствуют
22	1.1.22	1.1.23	140°53.7'	451.94	данные отсутствуют	38:31:000003:687, 38:31:000000:827(2)	данные отсутствуют
23	1.1.23	1.1.24	140°55.0'	20.72	данные отсутствуют	38:31:000003:687, 38:31:000000:827(2)	данные отсутствуют
24	1.1.24	1.1.25	140°54.1'	115.55	данные отсутствуют	38:31:000003:687, 38:31:000000:827(2)	данные отсутствуют

полное наименование должности	подпись	инициалы, фамилия
-------------------------------	---------	-------------------

М.П.

Земельный участок							
вид объекта недвижимости							
Лист № 2 раздела 3.1			Всего листов раздела 3.1: 19			Всего разделов: 8	
Всего листов выписки: 44							
07.09.2022г. № КУВИ-001/2022-155205501							
Кадастровый номер:					38:31:000003:1243		
25	1.1.25	1.1.26	137°48.5'	24.82	данные отсутствуют	38:31:000003:687, 38:31:000000:827(2)	данные отсутствуют
26	1.1.26	1.1.27	131°25.5'	25.06	данные отсутствуют	38:31:000003:687, 38:31:000000:827(2)	данные отсутствуют
27	1.1.27	1.1.28	123°2.9'	33.23	данные отсутствуют	38:31:000003:687, 38:31:000000:827(2)	данные отсутствуют
28	1.1.28	1.1.29	230°52.9'	191.67	данные отсутствуют	данные отсутствуют	данные отсутствуют
29	1.1.29	1.1.30	228°32.7'	93.21	данные отсутствуют	данные отсутствуют	данные отсутствуют
30	1.1.30	1.1.31	214°24.5'	57.25	данные отсутствуют	данные отсутствуют	данные отсутствуют
31	1.1.31	1.1.32	319°53.5'	132.17	данные отсутствуют	38:31:000003:35	данные отсутствуют
32	1.1.32	1.1.33	312°58.3'	51.93	данные отсутствуют	38:31:000003:35	данные отсутствуют
33	1.1.33	1.1.34	53°31.2'	44.05	данные отсутствуют	38:31:000003:212	Иркутская область, г.Усолье-Сибирское, ул.Ленина, д.40
34	1.1.34	1.1.35	324°11.6'	66.87	данные отсутствуют	38:31:000003:212	Иркутская область, г.Усолье-Сибирское, ул.Ленина, д.40
35	1.1.35	1.1.36	231°34.1'	50.37	данные отсутствуют	38:31:000003:212	Иркутская область, г.Усолье-Сибирское, ул.Ленина, д.40
36	1.1.36	1.1.37	231°26.2'	22.2	данные отсутствуют	38:31:000003:212	Иркутская область, г.Усолье-Сибирское, ул.Ленина, д.40
37	1.1.37	1.1.38	141°35.9'	11.75	данные отсутствуют	38:31:000003:212	Иркутская область, г.Усолье-Сибирское, ул.Ленина, д.40
38	1.1.38	1.1.39	234°56.8'	6.06	данные отсутствуют	38:31:000003:3	адрес отсутствует
39	1.1.39	1.1.40	228°9.4'	28.12	данные отсутствуют	38:31:000003:3	адрес отсутствует
40	1.1.40	1.1.41	230°42.4'	70.27	данные отсутствуют	38:31:000003:3	адрес отсутствует
41	1.1.41	1.1.42	332°53.3'	3.75	данные отсутствуют	38:31:000003:26	адрес отсутствует
42	1.1.42	1.1.43	235°6.4'	10.03	данные отсутствуют	38:31:000003:26	адрес отсутствует
43	1.1.43	1.1.44	235°0.2'	25.89	данные отсутствуют	38:31:000003:26	адрес отсутствует
44	1.1.44	1.1.45	295°10.7'	7.76	данные отсутствуют	данные отсутствуют	данные отсутствуют
45	1.1.45	1.1.46	49°32.9'	40.92	данные отсутствуют	38:31:000003:29	адрес отсутствует
46	1.1.46	1.1.47	51°12.9'	16.46	данные отсутствуют	38:31:000003:29	адрес отсутствует
47	1.1.47	1.1.48	69°28.7'	3.91	данные отсутствуют	38:31:000003:29	адрес отсутствует
48	1.1.48	1.1.49	51°38.0'	33.54	данные отсутствуют	38:31:000003:29	адрес отсутствует
49	1.1.49	1.1.50	321°20.8'	65.96	данные отсутствуют	38:31:000003:29	адрес отсутствует
50	1.1.50	1.1.51	50°57.1'	3.0	данные отсутствуют	38:31:000003:29	адрес отсутствует
51	1.1.51	1.1.52	320°47.7'	21.01	данные отсутствуют	38:31:000003:29	адрес отсутствует
52	1.1.52	1.1.53	50°55.0'	2.74	данные отсутствуют	38:31:000003:29	адрес отсутствует
53	1.1.53	1.1.54	320°51.1'	9.5	данные отсутствуют	38:31:000003:29	адрес отсутствует

полное наименование должности	подпись	инициалы, фамилия
-------------------------------	---------	-------------------

М.П.

Земельный участок							
вид объекта недвижимости							
Лист № 3 раздела 3.1				Всего листов раздела 3.1: 19		Всего разделов: 8	Всего листов выписки: 44
07.09.2022г. № КУВИ-001/2022-155205501							
Кадастровый номер:				38:31:000003:1243			
54	1.1.54	1.1.55	346°25.3'	10.31	данные отсутствуют	38:31:000003:31	адрес отсутствует
55	1.1.55	1.1.56	321°18.4'	282.33	данные отсутствуют	38:31:000003:12	данные отсутствуют
56	1.1.56	1.1.57	239°35.4'	85.9	данные отсутствуют	38:31:000003:12	данные отсутствуют
57	1.1.57	1.1.58	178°44.9'	19.69	данные отсутствуют	38:31:000003:12	данные отсутствуют
58	1.1.58	1.1.59	231°32.6'	44.73	данные отсутствуют	38:31:000003:12	данные отсутствуют
59	1.1.59	1.1.60	322°17.4'	122.26	данные отсутствуют	38:31:000003:35	данные отсутствуют
60	1.1.60	1.1.61	49°42.7'	155.57	данные отсутствуют	38:31:000003:35	данные отсутствуют
61	1.1.61	1.1.62	320°39.3'	218.73	данные отсутствуют	38:31:000003:35	данные отсутствуют
62	1.1.62	1.1.1	50°43.4'	378.05	данные отсутствуют	38:31:000000:42(5)	адрес отсутствует
63	1.2.63	1.2.64	308°0.8'	4.01	данные отсутствуют	38:31:000003:689(11)	данные отсутствуют
64	1.2.64	1.2.65	218°0.8'	4.01	данные отсутствуют	38:31:000003:689(11)	данные отсутствуют
65	1.2.65	1.2.66	128°0.8'	4.01	данные отсутствуют	38:31:000003:689(11)	данные отсутствуют
66	1.2.66	1.2.63	38°0.8'	4.01	данные отсутствуют	38:31:000003:689(11)	данные отсутствуют
67	1.3.67	1.3.68	307°33.6'	3.99	данные отсутствуют	38:31:000003:689(4)	данные отсутствуют
68	1.3.68	1.3.69	217°35.2'	4.0	данные отсутствуют	38:31:000003:689(4)	данные отсутствуют
69	1.3.69	1.3.70	127°28.3'	3.99	данные отсутствуют	38:31:000003:689(4)	данные отсутствуют
70	1.3.70	1.3.67	37°28.3'	3.99	данные отсутствуют	38:31:000003:689(4)	данные отсутствуют
71	1.4.71	1.4.72	306°47.0'	4.01	данные отсутствуют	38:31:000003:689(8)	данные отсутствуют
72	1.4.72	1.4.73	216°40.1'	4.0	данные отсутствуют	38:31:000003:689(8)	данные отсутствуют
73	1.4.73	1.4.74	126°45.3'	3.99	данные отсутствуют	38:31:000003:689(8)	данные отсутствуют
74	1.4.74	1.4.71	36°52.2'	4.0	данные отсутствуют	38:31:000003:689(8)	данные отсутствуют
75	1.5.75	1.5.76	307°9.4'	3.99	данные отсутствуют	38:31:000003:689(5)	данные отсутствуют
76	1.5.76	1.5.77	217°16.3'	4.0	данные отсутствуют	38:31:000003:689(5)	данные отсутствуют
77	1.5.77	1.5.78	127°11.1'	4.0	данные отсутствуют	38:31:000003:689(5)	данные отсутствуют
78	1.5.78	1.5.75	37°4.3'	4.0	данные отсутствуют	38:31:000003:689(5)	данные отсутствуют
79	1.6.79	1.6.80	312°40.1'	4.0	данные отсутствуют	38:31:000003:689(10)	данные отсутствуют
80	1.6.80	1.6.81	222°40.1'	4.0	данные отсутствуют	38:31:000003:689(10)	данные отсутствуют
81	1.6.81	1.6.82	132°40.1'	4.0	данные отсутствуют	38:31:000003:689(10)	данные отсутствуют
82	1.6.82	1.6.79	42°40.1'	4.0	данные отсутствуют	38:31:000003:689(10)	данные отсутствуют
83	1.7.83	1.7.84	303°29.5'	4.0	данные отсутствуют	38:31:000003:689(9)	данные отсутствуют
84	1.7.84	1.7.85	213°17.6'	4.01	данные отсутствуют	38:31:000003:689(9)	данные отсутствуют
85	1.7.85	1.7.86	123°19.9'	3.99	данные отсутствуют	38:31:000003:689(9)	данные отсутствуют
86	1.7.86	1.7.83	33°34.3'	4.0	данные отсутствуют	38:31:000003:689(9)	данные отсутствуют

полное наименование должности	подпись	инициалы, фамилия
-------------------------------	---------	-------------------

М.П.

Земельный участок									
вид объекта недвижимости									
Лист № 4 раздела 3.1			Всего листов раздела 3.1: 19			Всего разделов: 8		Всего листов выписки: 44	
07.09.2022г. № КУВИ-001/2022-155205501									
Кадастровый номер:				38:31:000003:1243					
87	1.8.87	1.8.88	306°40.1`	4.0	данные отсутствуют	38:31:000003:689(1)	данные отсутствуют		
88	1.8.88	1.8.89	216°40.1`	4.0	данные отсутствуют	38:31:000003:689(1)	данные отсутствуют		
89	1.8.89	1.8.90	126°40.1`	4.0	данные отсутствуют	38:31:000003:689(1)	данные отсутствуют		
90	1.8.90	1.8.87	36°40.1`	4.0	данные отсутствуют	38:31:000003:689(1)	данные отсутствуют		
91	1.9.91	1.9.92	282°33.7`	3.86	данные отсутствуют	38:31:000003:176	данные отсутствуют		
92	1.9.92	1.9.93	265°8.8`	5.32	данные отсутствуют	38:31:000003:176	данные отсутствуют		
93	1.9.93	1.9.94	249°8.5`	20.19	данные отсутствуют	38:31:000003:176	данные отсутствуют		
94	1.9.94	1.9.95	244°4.3`	47.46	данные отсутствуют	38:31:000003:176	данные отсутствуют		
95	1.9.95	1.9.96	247°0.4`	31.67	данные отсутствуют	38:31:000003:176	данные отсутствуют		
96	1.9.96	1.9.97	197°18.7`	4.84	данные отсутствуют	38:31:000003:176	данные отсутствуют		
97	1.9.97	1.9.98	120°13.2`	6.74	данные отсутствуют	38:31:000003:176	данные отсутствуют		
98	1.9.98	1.9.99	68°5.5`	6.0	данные отсутствуют	38:31:000003:176	данные отсутствуют		
99	1.9.99	1.9.100	66°16.9`	42.51	данные отсутствуют	38:31:000003:176	данные отсутствуют		
100	1.9.100	1.9.101	64°52.9`	14.89	данные отсутствуют	38:31:000003:176	данные отсутствуют		
101	1.9.101	1.9.102	69°5.8`	28.92	данные отсутствуют	38:31:000003:176	данные отсутствуют		
102	1.9.102	1.9.103	53°43.0`	11.15	данные отсутствуют	38:31:000003:176	данные отсутствуют		
103	1.9.103	1.9.91	14°45.9`	5.53	данные отсутствуют	38:31:000003:176	данные отсутствуют		
104	1.10.10 4	1.10.10 5	242°55.8`	10.15	данные отсутствуют	38:31:000003:177	данные отсутствуют		
105	1.10.10 5	1.10.10 6	248°32.9`	32.46	данные отсутствуют	38:31:000003:177	данные отсутствуют		
106	1.10.10 6	1.10.10 7	242°58.9`	35.64	данные отсутствуют	38:31:000003:177	данные отсутствуют		
107	1.10.10 7	1.10.10 8	228°6.4`	2.74	данные отсутствуют	38:31:000003:177	данные отсутствуют		
108	1.10.10 8	1.10.10 9	178°21.8`	3.85	данные отсутствуют	38:31:000003:177	данные отсутствуют		
109	1.10.10 9	1.10.11 0	155°6.1`	2.61	данные отсутствуют	38:31:000003:177	данные отсутствуют		
110	1.10.11 0	1.10.11 1	106°14.5`	3.72	данные отсутствуют	38:31:000003:177	данные отсутствуют		
111	1.10.11 1	1.10.11 2	62°2.8`	18.26	данные отсутствуют	38:31:000003:177	данные отсутствуют		
112	1.10.11 2	1.10.11 3	69°10.1`	39.17	данные отсутствуют	38:31:000003:177	данные отсутствуют		
полное наименование должности					подпись		инициалы, фамилия		

М.П.

Земельный участок							
вид объекта недвижимости							
Лист № 5 раздела 3.1			Всего листов раздела 3.1: 19			Всего разделов: 8	Всего листов выписки: 44
07.09.2022г. № КУВИ-001/2022-155205501							
Кадастровый номер:				38:31:000003:1243			
113	1.10.11 3	1.10.11 4	70°4.4´	22.83	данные отсутствуют	38:31:000003:177	данные отсутствуют
114	1.10.11 4	1.10.10 4	332°41.0´	12.94	данные отсутствуют	38:31:000003:177	данные отсутствуют
115	1.11.11 5	1.11.11 6	244°0.7´	3.99	данные отсутствуют	38:31:000003:178	данные отсутствуют
116	1.11.11 6	1.11.11 7	154°4.5´	4.0	данные отсутствуют	38:31:000003:178	данные отсутствуют
117	1.11.11 7	1.11.11 8	64°0.7´	3.99	данные отсутствуют	38:31:000003:178	данные отсутствуют
118	1.11.11 8	1.11.11 5	334°4.5´	4.0	данные отсутствуют	38:31:000003:178	данные отсутствуют
119	1.12.11 9	1.12.12 0	244°31.4´	4.0	данные отсутствуют	38:31:000003:179	данные отсутствуют
120	1.12.12 0	1.12.12 1	154°42.9´	4.0	данные отсутствуют	38:31:000003:179	данные отсутствуют
121	1.12.12 1	1.12.12 2	64°31.4´	4.0	данные отсутствуют	38:31:000003:179	данные отсутствуют
122	1.12.12 2	1.12.11 9	334°42.9´	4.0	данные отсутствуют	38:31:000003:179	данные отсутствуют
123	1.13.12 3	1.13.12 4	245°2.1´	4.0	данные отсутствуют	38:31:000003:180	данные отсутствуют
124	1.13.12 4	1.13.12 5	155°2.1´	4.0	данные отсутствуют	38:31:000003:180	данные отсутствуют
125	1.13.12 5	1.13.12 6	65°2.1´	4.0	данные отсутствуют	38:31:000003:180	данные отсутствуют
126	1.13.12 6	1.13.12 3	335°2.1´	4.0	данные отсутствуют	38:31:000003:180	данные отсутствуют
127	1.14.12 7	1.14.12 8	25°4.7´	6.72	данные отсутствуют	38:31:000003:213	данные отсутствуют
128	1.14.12 8	1.14.12 9	295°16.7´	1.99	данные отсутствуют	38:31:000003:213	данные отсутствуют
129	1.14.12 9	1.14.13 0	205°7.2´	6.74	данные отсутствуют	38:31:000003:213	данные отсутствуют
130	1.14.13 0	1.14.12 7	114°53.7´	2.0	данные отсутствуют	38:31:000003:213	данные отсутствуют

полное наименование должности	подпись	инициалы, фамилия
-------------------------------	---------	-------------------

М.П.

Земельный участок							
вид объекта недвижимости							
Лист № 6 раздела 3.1			Всего листов раздела 3.1: 19			Всего разделов: 8	Всего листов выписки: 44
07.09.2022г. № КУВИ-001/2022-155205501							
Кадастровый номер:				38:31:000003:1243			
131	1.15.13 1	1.15.13 2	29°23.3´	2.0	данные отсутствуют	38:31:000003:214	данные отсутствуют
132	1.15.13 2	1.15.13 3	299°23.3´	2.0	данные отсутствуют	38:31:000003:214	данные отсутствуют
133	1.15.13 3	1.15.13 4	209°38.3´	2.0	данные отсутствуют	38:31:000003:214	данные отсутствуют
134	1.15.13 4	1.15.13 1	119°14.9´	2.01	данные отсутствуют	38:31:000003:214	данные отсутствуют
135	1.16.13 5	1.16.13 6	208°44.9´	2.0	данные отсутствуют	38:31:000003:215	данные отсутствуют
136	1.16.13 6	1.16.13 7	118°36.6´	2.0	данные отсутствуют	38:31:000003:215	данные отсутствуют
137	1.16.13 7	1.16.13 8	28°29.8´	1.99	данные отсутствуют	38:31:000003:215	данные отсутствуют
138	1.16.13 8	1.16.13 5	298°44.9´	2.0	данные отсутствуют	38:31:000003:215	данные отсутствуют
139	1.17.13 9	1.17.14 0	302°34.9´	2.01	данные отсутствуют	38:31:000003:216	данные отсутствуют
140	1.17.14 0	1.17.14 1	212°34.9´	2.01	данные отсутствуют	38:31:000003:216	данные отсутствуют
141	1.17.14 1	1.17.14 2	122°34.9´	2.01	данные отсутствуют	38:31:000003:216	данные отсутствуют
142	1.17.14 2	1.17.13 9	32°34.9´	2.01	данные отсутствуют	38:31:000003:216	данные отсутствуют
143	1.18.14 3	1.18.14 4	243°45.3´	4.0	данные отсутствуют	38:31:000003:181	данные отсутствуют
144	1.18.14 4	1.18.14 5	153°45.3´	4.0	данные отсутствуют	38:31:000003:181	данные отсутствуют
145	1.18.14 5	1.18.14 6	63°41.5´	3.99	данные отсутствуют	38:31:000003:181	данные отсутствуют
146	1.18.14 6	1.18.14 3	333°53.0´	4.0	данные отсутствуют	38:31:000003:181	данные отсутствуют
147	1.19.14 7	1.19.14 8	242°36.1´	4.0	данные отсутствуют	38:31:000003:183	данные отсутствуют
148	1.19.14 8	1.19.14 9	152°51.4´	3.99	данные отсутствуют	38:31:000003:183	данные отсутствуют

полное наименование должности	подпись	инициалы, фамилия
-------------------------------	---------	-------------------

М.П.

Земельный участок							
вид объекта недвижимости							
Лист № 7 раздела 3.1			Всего листов раздела 3.1: 19			Всего разделов: 8	
Всего листов выписки: 44							
07.09.2022г. № КУВИ-001/2022-155205501							
Кадастровый номер:				38:31:000003:1243			
149	1.19.14 9	1.19.15 0	62°43.7´	3.99	данные отсутствуют	38:31:000003:183	данные отсутствуют
150	1.19.15 0	1.19.14 7	332°55.3´	4.0	данные отсутствуют	38:31:000003:183	данные отсутствуют
151	1.20.15 1	1.20.15 2	240°40.9´	4.0	данные отсутствуют	38:31:000003:184	данные отсутствуют
152	1.20.15 2	1.20.15 3	150°33.4´	4.01	данные отсутствуют	38:31:000003:184	данные отсутствуют
153	1.20.15 3	1.20.15 4	60°29.2´	4.0	данные отсутствуют	38:31:000003:184	данные отсутствуют
154	1.20.15 4	1.20.15 1	330°36.7´	3.99	данные отсутствуют	38:31:000003:184	данные отсутствуют
155	1.21.15 5	1.21.15 6	318°13.5´	1.01	данные отсутствуют	38:31:000000:40(386)	данные отсутствуют
156	1.21.15 6	1.21.15 7	228°13.5´	1.01	данные отсутствуют	38:31:000000:40(386)	данные отсутствуют
157	1.21.15 7	1.21.15 8	138°13.5´	1.01	данные отсутствуют	38:31:000000:40(386)	данные отсутствуют
158	1.21.15 8	1.21.15 5	48°13.5´	1.01	данные отсутствуют	38:31:000000:40(386)	данные отсутствуют
159	1.22.15 9	1.22.16 0	175°25.6´	1.0	данные отсутствуют	38:31:000000:908(133)	данные отсутствуют
160	1.22.16 0	1.22.16 1	85°36.1´	6.0	данные отсутствуют	38:31:000000:908(133)	данные отсутствуют
161	1.22.16 1	1.22.16 2	355°25.6´	1.0	данные отсутствуют	38:31:000000:908(133)	данные отсутствуют
162	1.22.16 2	1.22.15 9	265°36.1´	6.0	данные отсутствуют	38:31:000000:908(133)	данные отсутствуют
163	1.23.16 3	1.23.16 4	228°13.5´	1.01	данные отсутствуют	38:31:000000:908(116)	данные отсутствуют
164	1.23.16 4	1.23.16 5	138°13.5´	1.01	данные отсутствуют	38:31:000000:908(116)	данные отсутствуют
165	1.23.16 5	1.23.16 6	48°13.5´	1.01	данные отсутствуют	38:31:000000:908(116)	данные отсутствуют
166	1.23.16 6	1.23.16 3	318°13.5´	1.01	данные отсутствуют	38:31:000000:908(116)	данные отсутствуют

полное наименование должности	подпись	инициалы, фамилия
-------------------------------	---------	-------------------

М.П.

Земельный участок							
вид объекта недвижимости							
Лист № 8 раздела 3.1			Всего листов раздела 3.1: 19			Всего разделов: 8	Всего листов выписки: 44
07.09.2022г. № КУВИ-001/2022-155205501							
Кадастровый номер:				38:31:000003:1243			
167	1.24.16 7	1.24.16 8	317°50.5´	1.0	данные отсутствуют	38:31:000000:40(387)	данные отсутствуют
168	1.24.16 8	1.24.16 9	228°39.1´	1.0	данные отсутствуют	38:31:000000:40(387)	данные отсутствуют
169	1.24.16 9	1.24.17 0	138°13.5´	1.01	данные отсутствуют	38:31:000000:40(387)	данные отсутствуют
170	1.24.17 0	1.24.16 7	48°13.5´	1.01	данные отсутствуют	38:31:000000:40(387)	данные отсутствуют
171	1.25.17 1	1.25.17 2	228°39.1´	1.0	данные отсутствуют	38:31:000000:908(44)	данные отсутствуют
172	1.25.17 2	1.25.17 3	138°13.5´	1.01	данные отсутствуют	38:31:000000:908(44)	данные отсутствуют
173	1.25.17 3	1.25.17 4	47°50.5´	1.0	данные отсутствуют	38:31:000000:908(44)	данные отсутствуют
174	1.25.17 4	1.25.17 1	318°16.2´	0.99	данные отсутствуют	38:31:000000:908(44)	данные отсутствуют
175	1.26.17 5	1.26.17 6	318°39.1´	1.0	данные отсутствуют	38:31:000000:40(388)	данные отсутствуют
176	1.26.17 6	1.26.17 7	229°1.7´	1.01	данные отсутствуют	38:31:000000:40(388)	данные отсутствуют
177	1.26.17 7	1.26.17 8	138°13.5´	1.01	данные отсутствуют	38:31:000000:40(388)	данные отсутствуют
178	1.26.17 8	1.26.17 5	48°39.1´	1.0	данные отсутствуют	38:31:000000:40(388)	данные отсутствуют
179	1.27.17 9	1.27.18 0	227°50.5´	1.0	данные отсутствуют	38:31:000000:908(45)	данные отсутствуют
180	1.27.18 0	1.27.18 1	137°50.5´	1.0	данные отсутствуют	38:31:000000:908(45)	данные отсутствуют
181	1.27.18 1	1.27.18 2	48°16.2´	0.99	данные отсутствуют	38:31:000000:908(45)	данные отсутствуют
182	1.27.18 2	1.27.17 9	318°13.5´	1.01	данные отсутствуют	38:31:000000:908(45)	данные отсутствуют
183	1.28.18 3	1.28.18 4	318°39.1´	1.0	данные отсутствуют	38:31:000000:40(389)	данные отсутствуют
184	1.28.18 4	1.28.18 5	229°1.7´	1.01	данные отсутствуют	38:31:000000:40(389)	данные отсутствуют

полное наименование должности	подпись	инициалы, фамилия
-------------------------------	---------	-------------------

М.П.

Земельный участок							
вид объекта недвижимости							
Лист № 9 раздела 3.1			Всего листов раздела 3.1: 19			Всего разделов: 8	Всего листов выписки: 44
07.09.2022г. № КУВИ-001/2022-155205501							
Кадастровый номер:				38:31:000003:1243			
185	1.28.18 5	1.28.18 6	138°39.1`	1.0	данные отсутствуют	38:31:000000:40(389)	данные отсутствуют
186	1.28.18 6	1.28.18 3	49°1.7`	1.01	данные отсутствуют	38:31:000000:40(389)	данные отсутствуют
187	1.29.18 7	1.29.18 8	227°50.5`	1.0	данные отсутствуют	38:31:000000:908(117)	данные отсутствуют
188	1.29.18 8	1.29.18 9	137°50.5`	1.0	данные отсутствуют	38:31:000000:908(117)	данные отсутствуют
189	1.29.18 9	1.29.19 0	47°50.5`	1.0	данные отсутствуют	38:31:000000:908(117)	данные отсутствуют
190	1.29.19 0	1.29.18 7	317°50.5`	1.0	данные отсутствуют	38:31:000000:908(117)	данные отсутствуют
191	1.30.19 1	1.30.19 2	319°1.7`	1.01	данные отсутствуют	38:31:000000:40(390)	данные отсутствуют
192	1.30.19 2	1.30.19 3	228°39.1`	1.0	данные отсутствуют	38:31:000000:40(390)	данные отсутствуют
193	1.30.19 3	1.30.19 4	139°1.7`	1.01	данные отсутствуют	38:31:000000:40(390)	данные отсутствуют
194	1.30.19 4	1.30.19 1	48°39.1`	1.0	данные отсутствуют	38:31:000000:40(390)	данные отсутствуют
195	1.31.19 5	1.31.19 6	319°1.7`	1.01	данные отсутствуют	38:31:000000:40(413)	данные отсутствуют
196	1.31.19 6	1.31.19 7	229°5.2`	0.99	данные отсутствуют	38:31:000000:40(413)	данные отсутствуют
197	1.31.19 7	1.31.19 8	139°27.7`	1.0	данные отсутствуют	38:31:000000:40(413)	данные отсутствуют
198	1.31.19 8	1.31.19 5	49°27.7`	1.0	данные отсутствуют	38:31:000000:40(413)	данные отсутствуют
199	1.32.19 9	1.32.20 0	228°13.5`	1.01	данные отсутствуют	38:31:000000:908(99)	данные отсутствуют
200	1.32.20 0	1.32.20 1	137°50.5`	1.0	данные отсутствуют	38:31:000000:908(99)	данные отсутствуют
201	1.32.20 1	1.32.20 2	48°16.2`	0.99	данные отсутствуют	38:31:000000:908(99)	данные отсутствуют
202	1.32.20 2	1.32.19 9	318°39.1`	1.0	данные отсутствуют	38:31:000000:908(99)	данные отсутствуют

полное наименование должности	подпись	инициалы, фамилия
-------------------------------	---------	-------------------

М.П.

Земельный участок							
вид объекта недвижимости							
Лист № 10 раздела 3.1			Всего листов раздела 3.1: 19		Всего разделов: 8		Всего листов выписки: 44
07.09.2022г. № КУВИ-001/2022-155205501							
Кадастровый номер:				38:31:000003:1243			
203	1.33.20 3	1.33.20 4	320°10.9`	5.4	данные отсутствуют	38:31:000000:847(3)	адрес отсутствует
204	1.33.20 4	1.33.20 5	230°10.9`	5.4	данные отсутствуют	38:31:000000:847(3)	адрес отсутствует
205	1.33.20 5	1.33.20 6	140°6.0`	5.41	данные отсутствуют	38:31:000000:847(3)	адрес отсутствует
206	1.33.20 6	1.33.20 3	50°6.8`	5.4	данные отсутствуют	38:31:000000:847(3)	адрес отсутствует
207	1.34.20 7	1.34.20 8	157°14.9`	1.01	данные отсутствуют	38:31:000000:908(46)	данные отсутствуют
208	1.34.20 8	1.34.20 9	67°14.4`	6.0	данные отсутствуют	38:31:000000:908(46)	данные отсутствуют
209	1.34.20 9	1.34.21 0	337°14.9`	1.01	данные отсутствуют	38:31:000000:908(46)	данные отсутствуют
210	1.34.21 0	1.34.20 7	247°14.4`	6.0	данные отсутствуют	38:31:000000:908(46)	данные отсутствуют
211	1.35.21 1	1.35.21 2	227°50.5`	1.0	данные отсутствуют	38:31:000000:908(66)	данные отсутствуют
212	1.35.21 2	1.35.21 3	137°50.5`	1.0	данные отсутствуют	38:31:000000:908(66)	данные отсутствуют
213	1.35.21 3	1.35.21 4	48°16.2`	0.99	данные отсутствуют	38:31:000000:908(66)	данные отсутствуют
214	1.35.21 4	1.35.21 1	318°13.5`	1.01	данные отсутствуют	38:31:000000:908(66)	данные отсутствуют
215	1.36.21 5	1.36.21 6	157°14.9`	1.01	данные отсутствуют	38:31:000000:908(27)	данные отсутствуют
216	1.36.21 6	1.36.21 7	67°14.4`	6.0	данные отсутствуют	38:31:000000:908(27)	данные отсутствуют
217	1.36.21 7	1.36.21 8	337°14.9`	1.01	данные отсутствуют	38:31:000000:908(27)	данные отсутствуют
218	1.36.21 8	1.36.21 5	247°14.4`	6.0	данные отсутствуют	38:31:000000:908(27)	данные отсутствуют
219	1.37.21 9	1.37.22 0	321°52.5`	1.0	данные отсутствуют	38:31:000000:40(391)	данные отсутствуют
220	1.37.22 0	1.37.22 1	231°52.5`	1.0	данные отсутствуют	38:31:000000:40(391)	данные отсутствуют

полное наименование должности		подпись	инициалы, фамилия
-------------------------------	--	---------	-------------------

М.П.

Земельный участок							
вид объекта недвижимости							
Лист № 11 раздела 3.1			Всего листов раздела 3.1: 19			Всего разделов: 8	Всего листов выписки: 44
07.09.2022г. № КУВИ-001/2022-155205501							
Кадастровый номер:				38:31:000003:1243			
221	1.37.22 1	1.37.22 2	141°52.5´	1.0	данные отсутствуют	38:31:000000:40(391)	данные отсутствуют
222	1.37.22 2	1.37.21 9	51°52.5´	1.0	данные отсутствуют	38:31:000000:40(391)	данные отсутствуют
223	1.38.22 3	1.38.22 4	323°28.3´	1.01	данные отсутствуют	38:31:000000:40(414)	данные отсутствуют
224	1.38.22 4	1.38.22 5	232°40.4´	1.01	данные отсутствуют	38:31:000000:40(414)	данные отсутствуют
225	1.38.22 5	1.38.22 6	143°7.8´	1.0	данные отсутствуют	38:31:000000:40(414)	данные отсутствуют
226	1.38.22 6	1.38.22 3	53°7.8´	1.0	данные отсутствуют	38:31:000000:40(414)	данные отсутствуют
227	1.39.22 7	1.39.22 8	227°50.5´	1.0	данные отсутствуют	38:31:000000:908(118)	данные отсутствуют
228	1.39.22 8	1.39.22 9	138°39.1´	1.0	данные отсутствуют	38:31:000000:908(118)	данные отсутствуют
229	1.39.22 9	1.39.23 0	48°13.5´	1.01	данные отсутствуют	38:31:000000:908(118)	данные отсутствуют
230	1.39.23 0	1.39.22 7	318°13.5´	1.01	данные отсутствуют	38:31:000000:908(118)	данные отсутствуют
231	1.40.23 1	1.40.23 2	228°13.5´	1.01	данные отсутствуют	38:31:000000:908(119)	данные отсутствуют
232	1.40.23 2	1.40.23 3	138°13.5´	1.01	данные отсутствуют	38:31:000000:908(119)	данные отсутствуют
233	1.40.23 3	1.40.23 4	48°13.5´	1.01	данные отсутствуют	38:31:000000:908(119)	данные отсутствуют
234	1.40.23 4	1.40.23 1	318°13.5´	1.01	данные отсутствуют	38:31:000000:908(119)	данные отсутствуют
235	1.41.23 5	1.41.23 6	227°50.5´	1.0	данные отсутствуют	38:31:000000:908(134)	данные отсутствуют
236	1.41.23 6	1.41.23 7	138°16.2´	0.99	данные отсутствуют	38:31:000000:908(134)	данные отсутствуют
237	1.41.23 7	1.41.23 8	48°39.1´	1.0	данные отсутствуют	38:31:000000:908(134)	данные отсутствуют
238	1.41.23 8	1.41.23 5	318°13.5´	1.01	данные отсутствуют	38:31:000000:908(134)	данные отсутствуют

полное наименование должности	подпись	инициалы, фамилия
-------------------------------	---------	-------------------

М.П.

Земельный участок							
вид объекта недвижимости							
Лист № 12 раздела 3.1			Всего листов раздела 3.1: 19		Всего разделов: 8		Всего листов выписки: 44
07.09.2022г. № КУВИ-001/2022-155205501							
Кадастровый номер:				38:31:000003:1243			
239	1.42.23 9	1.42.24 0	227°50.5`	1.0	данные отсутствуют	38:31:000000:908(100)	данные отсутствуют
240	1.42.24 0	1.42.24 1	138°39.1`	1.0	данные отсутствуют	38:31:000000:908(100)	данные отсутствуют
241	1.42.24 1	1.42.24 2	48°13.5`	1.01	данные отсутствуют	38:31:000000:908(100)	данные отсутствуют
242	1.42.24 2	1.42.23 9	318°13.5`	1.01	данные отсутствуют	38:31:000000:908(100)	данные отсутствуют
243	1.43.24 3	1.43.24 4	321°31.2`	1.0	данные отсутствуют	38:31:000000:40(392)	данные отсутствуют
244	1.43.24 4	1.43.24 5	231°52.5`	1.0	данные отсутствуют	38:31:000000:40(392)	данные отсутствуют
245	1.43.24 5	1.43.24 6	141°25.7`	1.01	данные отсутствуют	38:31:000000:40(392)	данные отсутствуют
246	1.43.24 6	1.43.24 3	51°4.3`	1.0	данные отсутствуют	38:31:000000:40(392)	данные отсутствуют
247	1.44.24 7	1.44.24 8	321°52.5`	1.0	данные отсутствуют	38:31:000000:40(393)	данные отсутствуют
248	1.44.24 8	1.44.24 9	231°52.5`	1.0	данные отсутствуют	38:31:000000:40(393)	данные отсутствуют
249	1.44.24 9	1.44.25 0	141°52.5`	1.0	данные отсутствуют	38:31:000000:40(393)	данные отсутствуют
250	1.44.25 0	1.44.24 7	51°52.5`	1.0	данные отсутствуют	38:31:000000:40(393)	данные отсутствуют
251	1.45.25 1	1.45.25 2	323°55.9`	1.0	данные отсутствуют	38:31:000000:40(394)	данные отсутствуют
252	1.45.25 2	1.45.25 3	233°28.3`	1.01	данные отсутствуют	38:31:000000:40(394)	данные отсутствуют
253	1.45.25 3	1.45.25 4	143°7.8`	1.0	данные отсутствуют	38:31:000000:40(394)	данные отсутствуют
254	1.45.25 4	1.45.25 1	53°35.5`	0.99	данные отсутствуют	38:31:000000:40(394)	данные отсутствуют
255	1.46.25 5	1.46.25 6	317°25.0`	6.71	данные отсутствуют	38:31:000000:847(4)	адрес отсутствует
256	1.46.25 6	1.46.25 7	227°32.5`	6.7	данные отсутствуют	38:31:000000:847(4)	адрес отсутствует

полное наименование должности	подпись	инициалы, фамилия
-------------------------------	---------	-------------------

М.П.

Земельный участок							
вид объекта недвижимости							
Лист № 13 раздела 3.1			Всего листов раздела 3.1: 19		Всего разделов: 8		Всего листов выписки: 44
07.09.2022г. № КУВИ-001/2022-155205501							
Кадастровый номер:				38:31:000003:1243			
257	1.46.25 7	1.46.25 8	137°32.2`	6.71	данные отсутствуют	38:31:000000:847(4)	адрес отсутствует
258	1.46.25 8	1.46.25 5	47°32.2`	6.71	данные отсутствуют	38:31:000000:847(4)	адрес отсутствует
259	1.47.25 9	1.47.26 0	228°13.5`	1.01	данные отсутствуют	38:31:000000:908(28)	данные отсутствуют
260	1.47.26 0	1.47.26 1	138°13.5`	1.01	данные отсутствуют	38:31:000000:908(28)	данные отсутствуют
261	1.47.26 1	1.47.26 2	48°13.5`	1.01	данные отсутствуют	38:31:000000:908(28)	данные отсутствуют
262	1.47.26 2	1.47.25 9	318°13.5`	1.01	данные отсутствуют	38:31:000000:908(28)	данные отсутствуют
263	1.48.26 3	1.48.26 4	228°16.2`	0.99	данные отсутствуют	38:31:000000:908(101)	данные отсутствуют
264	1.48.26 4	1.48.26 5	138°13.5`	1.01	данные отсутствуют	38:31:000000:908(101)	данные отсутствуют
265	1.48.26 5	1.48.26 6	47°50.5`	1.0	данные отсутствуют	38:31:000000:908(101)	данные отсутствуют
266	1.48.26 6	1.48.26 3	317°50.5`	1.0	данные отсутствуют	38:31:000000:908(101)	данные отсутствуют
267	1.49.26 7	1.49.26 8	228°39.1`	1.0	данные отсутствуют	38:31:000000:908(47)	данные отсутствуют
268	1.49.26 8	1.49.26 9	138°13.5`	1.01	данные отсутствуют	38:31:000000:908(47)	данные отсутствуют
269	1.49.26 9	1.49.27 0	47°50.5`	1.0	данные отсутствуют	38:31:000000:908(47)	данные отсутствуют
270	1.49.27 0	1.49.26 7	318°16.2`	0.99	данные отсутствуют	38:31:000000:908(47)	данные отсутствуют
271	1.50.27 1	1.50.27 2	227°50.5`	1.0	данные отсутствуют	38:31:000000:908(10)	данные отсутствуют
272	1.50.27 2	1.50.27 3	137°50.5`	1.0	данные отсутствуют	38:31:000000:908(10)	данные отсутствуют
273	1.50.27 3	1.50.27 4	48°16.2`	0.99	данные отсутствуют	38:31:000000:908(10)	данные отсутствуют
274	1.50.27 4	1.50.27 1	318°13.5`	1.01	данные отсутствуют	38:31:000000:908(10)	данные отсутствуют

полное наименование должности		подпись	инициалы, фамилия
-------------------------------	--	---------	-------------------

М.П.

Земельный участок							
вид объекта недвижимости							
Лист № 14 раздела 3.1			Всего листов раздела 3.1: 19		Всего разделов: 8		Всего листов выписки: 44
07.09.2022г. № КУВИ-001/2022-155205501							
Кадастровый номер:				38:31:000003:1243			
275	1.51.27 5	1.51.27 6	324°43.7`	1.0	данные отсутствуют	38:31:000000:40(395)	данные отсутствуют
276	1.51.27 6	1.51.27 7	234°43.7`	1.0	данные отсутствуют	38:31:000000:40(395)	данные отсутствуют
277	1.51.27 7	1.51.27 8	144°43.7`	1.0	данные отсутствуют	38:31:000000:40(395)	данные отсутствуют
278	1.51.27 8	1.51.27 5	54°43.7`	1.0	данные отсутствуют	38:31:000000:40(395)	данные отсутствуют
279	1.52.27 9	1.52.28 0	294°46.5`	1.0	данные отсутствуют	38:31:000000:40(396)	данные отсутствуют
280	1.52.28 0	1.52.28 1	204°46.5`	1.0	данные отсутствуют	38:31:000000:40(396)	данные отсутствуют
281	1.52.28 1	1.52.28 2	114°46.5`	1.0	данные отсутствуют	38:31:000000:40(396)	данные отсутствуют
282	1.52.28 2	1.52.27 9	24°46.5`	1.0	данные отсутствуют	38:31:000000:40(396)	данные отсутствуют
283	1.53.28 3	1.53.28 4	351°57.1`	1.0	данные отсутствуют	38:31:000000:40(415)	данные отсутствуют
284	1.53.28 4	1.53.28 5	261°57.1`	1.0	данные отсутствуют	38:31:000000:40(415)	данные отсутствуют
285	1.53.28 5	1.53.28 6	171°57.1`	1.0	данные отсутствуют	38:31:000000:40(415)	данные отсутствуют
286	1.53.28 6	1.53.28 3	81°57.1`	1.0	данные отсутствуют	38:31:000000:40(415)	данные отсутствуют
287	1.54.28 7	1.54.28 8	320°37.9`	1.01	данные отсутствуют	38:31:000000:40(397)	данные отсутствуют
288	1.54.28 8	1.54.28 9	230°16.1`	1.0	данные отсутствуют	38:31:000000:40(397)	данные отсутствуют
289	1.54.28 9	1.54.29 0	140°42.7`	0.99	данные отсутствуют	38:31:000000:40(397)	данные отсутствуют
290	1.54.29 0	1.54.28 7	51°4.3`	1.0	данные отсутствуют	38:31:000000:40(397)	данные отсутствуют
291	1.55.29 1	1.55.29 2	323°1.0`	4.01	данные отсутствуют	38:31:000000:850(7)	данные отсутствуют
292	1.55.29 2	1.55.29 3	232°48.9`	4.0	данные отсутствуют	38:31:000000:850(7)	данные отсутствуют

полное наименование должности	подпись	инициалы, фамилия
-------------------------------	---------	-------------------

М.П.

Земельный участок							
вид объекта недвижимости							
Лист № 15 раздела 3.1			Всего листов раздела 3.1: 19		Всего разделов: 8		Всего листов выписки: 44
07.09.2022г. № КУВИ-001/2022-155205501							
Кадастровый номер:				38:31:000003:1243			
293	1.55.29 3	1.55.29 4	142°54.1`	4.01	данные отсутствуют	38:31:000000:850(7)	данные отсутствуют
294	1.55.29 4	1.55.29 1	52°43.7`	4.0	данные отсутствуют	38:31:000000:850(7)	данные отсутствуют
295	1.56.29 5	1.56.29 6	322°54.1`	4.01	данные отсутствуют	38:31:000000:850(4)	данные отсутствуют
296	1.56.29 6	1.56.29 7	232°48.9`	4.0	данные отсутствуют	38:31:000000:850(4)	данные отсутствуют
297	1.56.29 7	1.56.29 8	142°54.1`	4.01	данные отсутствуют	38:31:000000:850(4)	данные отсутствуют
298	1.56.29 8	1.56.29 5	52°48.9`	4.0	данные отсутствуют	38:31:000000:850(4)	данные отсутствуют
299	1.57.29 9	1.57.30 0	306°45.7`	5.28	данные отсутствуют	38:31:000000:850(13)	данные отсутствуют
300	1.57.30 0	1.57.30 1	216°52.2`	4.0	данные отсутствуют	38:31:000000:850(13)	данные отсутствуют
301	1.57.30 1	1.57.30 2	126°50.9`	5.29	данные отсутствуют	38:31:000000:850(13)	данные отсутствуют
302	1.57.30 2	1.57.29 9	36°47.0`	4.01	данные отсутствуют	38:31:000000:850(13)	данные отсутствуют
303	1.58.30 3	1.58.30 4	347°41.6`	5.86	данные отсутствуют	38:31:000000:850(6)	данные отсутствуют
304	1.58.30 4	1.58.30 5	257°44.1`	4.0	данные отсутствуют	38:31:000000:850(6)	данные отсутствуют
305	1.58.30 5	1.58.30 6	167°37.1`	5.88	данные отсутствуют	38:31:000000:850(6)	данные отсутствуют
306	1.58.30 6	1.58.30 3	77°33.9`	3.99	данные отсутствуют	38:31:000000:850(6)	данные отсутствуют
307	1.59.30 7	1.59.30 8	228°13.5`	1.01	данные отсутствуют	38:31:000000:908(102)	данные отсутствуют
308	1.59.30 8	1.59.30 9	137°50.5`	1.0	данные отсутствуют	38:31:000000:908(102)	данные отсутствуют
309	1.59.30 9	1.59.31 0	48°13.5`	1.01	данные отсутствуют	38:31:000000:908(102)	данные отсутствуют
310	1.59.31 0	1.59.30 7	317°50.5`	1.0	данные отсутствуют	38:31:000000:908(102)	данные отсутствуют

полное наименование должности	подпись	инициалы, фамилия
-------------------------------	---------	-------------------

М.П.

Земельный участок							
вид объекта недвижимости							
Лист № 16 раздела 3.1			Всего листов раздела 3.1: 19			Всего разделов: 8	Всего листов выписки: 44
07.09.2022г. № КУВИ-001/2022-155205501							
Кадастровый номер:				38:31:000003:1243			
311	1.60.31 1	1.60.31 2	227°50.5`	1.0	данные отсутствуют	38:31:000000:908(31)	данные отсутствуют
312	1.60.31 2	1.60.31 3	138°16.2`	0.99	данные отсутствуют	38:31:000000:908(31)	данные отсутствуют
313	1.60.31 3	1.60.31 4	48°13.5`	1.01	данные отсутствуют	38:31:000000:908(31)	данные отсутствуют
314	1.60.31 4	1.60.31 1	317°50.5`	1.0	данные отсутствуют	38:31:000000:908(31)	данные отсутствуют
315	1.61.31 5	1.61.31 6	227°50.5`	1.0	данные отсутствуют	38:31:000000:908(30)	данные отсутствуют
316	1.61.31 6	1.61.31 7	137°50.5`	1.0	данные отсутствуют	38:31:000000:908(30)	данные отсутствуют
317	1.61.31 7	1.61.31 8	48°16.2`	0.99	данные отсутствуют	38:31:000000:908(30)	данные отсутствуют
318	1.61.31 8	1.61.31 5	318°13.5`	1.01	данные отсутствуют	38:31:000000:908(30)	данные отсутствуют
319	1.62.31 9	1.62.32 0	199°41.5`	1.01	данные отсутствуют	38:31:000000:908(29)	данные отсутствуют
320	1.62.32 0	1.62.32 1	109°9.4`	1.01	данные отсутствуют	38:31:000000:908(29)	данные отсутствуют
321	1.62.32 1	1.62.32 2	19°9.4`	1.01	данные отсутствуют	38:31:000000:908(29)	данные отсутствуют
322	1.62.32 2	1.62.31 9	289°20.6`	1.0	данные отсутствуют	38:31:000000:908(29)	данные отсутствуют
323	1.63.32 3	1.63.32 4	350°36.0`	6.0	данные отсутствуют	38:31:000000:850(8)	данные отсутствуют
324	1.63.32 4	1.63.32 5	260°35.1`	5.99	данные отсутствуют	38:31:000000:850(8)	данные отсутствуют
325	1.63.32 5	1.63.32 6	170°41.7`	6.0	данные отсутствуют	38:31:000000:850(8)	данные отсутствуют
326	1.63.32 6	1.63.32 3	80°36.0`	6.0	данные отсутствуют	38:31:000000:850(8)	данные отсутствуют
327	1.64.32 7	1.64.32 8	120°1.7`	5.99	данные отсутствуют	38:31:000000:908(48)	данные отсутствуют
328	1.64.32 8	1.64.32 9	29°53.2`	1.0	данные отсутствуют	38:31:000000:908(48)	данные отсутствуют

полное наименование должности	подпись	инициалы, фамилия
-------------------------------	---------	-------------------

М.П.

Земельный участок							
вид объекта недвижимости							
Лист № 17 раздела 3.1			Всего листов раздела 3.1: 19		Всего разделов: 8		Всего листов выписки: 44
07.09.2022г. № КУВИ-001/2022-155205501							
Кадастровый номер:				38:31:000003:1243			
329	1.64.32 9	1.64.33 0	300°1.7'	5.99	данные отсутствуют	38:31:000000:908(48)	данные отсутствуют
330	1.64.33 0	1.64.32 7	209°53.2'	1.0	данные отсутствуют	38:31:000000:908(48)	данные отсутствуют
331	1.65.33 1	1.65.33 2	350°24.7'	6.0	данные отсутствуют	38:31:000000:850(1)	данные отсутствуют
332	1.65.33 2	1.65.33 3	260°18.1'	6.0	данные отсутствуют	38:31:000000:850(1)	данные отсутствуют
333	1.65.33 3	1.65.33 4	170°19.1'	6.01	данные отсутствуют	38:31:000000:850(1)	данные отсутствуют
334	1.65.33 4	1.65.33 1	80°17.2'	5.99	данные отсутствуют	38:31:000000:850(1)	данные отсутствуют
335	1.66.33 5	1.66.33 6	349°37.6'	6.0	данные отсутствуют	38:31:000000:850(12)	данные отсутствуют
336	1.66.33 6	1.66.33 7	259°43.3'	6.0	данные отсутствуют	38:31:000000:850(12)	данные отсутствуют
337	1.66.33 7	1.66.33 8	169°43.3'	6.0	данные отсутствуют	38:31:000000:850(12)	данные отсутствуют
338	1.66.33 8	1.66.33 5	79°44.3'	6.01	данные отсутствуют	38:31:000000:850(12)	данные отсутствуют
339	1.67.33 9	1.67.34 0	325°23.0'	6.0	данные отсутствуют	38:31:000000:850(5)	данные отсутствуют
340	1.67.34 0	1.67.34 1	235°21.4'	5.0	данные отсутствуют	38:31:000000:850(5)	данные отсутствуют
341	1.67.34 1	1.67.34 2	145°27.7'	6.0	данные отсутствуют	38:31:000000:850(5)	данные отсутствуют
342	1.67.34 2	1.67.33 9	55°25.3'	5.0	данные отсутствуют	38:31:000000:850(5)	данные отсутствуют
343	1.68.34 3	1.68.34 4	322°43.7'	5.99	данные отсутствуют	38:31:000000:850(2)	данные отсутствуют
344	1.68.34 4	1.68.34 5	232°48.9'	4.0	данные отсутствуют	38:31:000000:850(2)	данные отсутствуют
345	1.68.34 5	1.68.34 6	142°42.7'	6.01	данные отсутствуют	38:31:000000:850(2)	данные отсутствуют
346	1.68.34 6	1.68.34 3	52°36.9'	4.0	данные отсутствуют	38:31:000000:850(2)	данные отсутствуют

полное наименование должности		подпись	инициалы, фамилия
-------------------------------	--	---------	-------------------

М.П.

Земельный участок							
вид объекта недвижимости							
Лист № 18 раздела 3.1			Всего листов раздела 3.1: 19		Всего разделов: 8		Всего листов выписки: 44
07.09.2022г. № КУВИ-001/2022-155205501							
Кадастровый номер:				38:31:000003:1243			
347	1.69.34 7	1.69.34 8	322°19.6`	1.0	данные отсутствуют	38:31:000000:40(398)	данные отсутствуют
348	1.69.34 8	1.69.34 9	231°52.5`	1.0	данные отсутствуют	38:31:000000:40(398)	данные отсутствуют
349	1.69.34 9	1.69.35 0	142°19.6`	1.0	данные отсутствуют	38:31:000000:40(398)	данные отсутствуют
350	1.69.35 0	1.69.34 7	51°52.5`	1.0	данные отсутствуют	38:31:000000:40(398)	данные отсутствуют
351	1.70.35 1	1.70.35 2	323°20.4`	6.0	данные отсутствуют	38:31:000000:850(9)	данные отсутствуют
352	1.70.35 2	1.70.35 3	233°19.9`	4.0	данные отсутствуют	38:31:000000:850(9)	данные отсутствуют
353	1.70.35 3	1.70.35 4	143°20.4`	6.0	данные отсутствуют	38:31:000000:850(9)	данные отсутствуют
354	1.70.35 4	1.70.35 1	53°19.9`	4.0	данные отсутствуют	38:31:000000:850(9)	данные отсутствуют
355	1.71.35 5	1.71.35 6	316°47.8`	5.19	данные отсутствуют	38:31:000000:40(470)	данные отсутствуют
356	1.71.35 6	1.71.35 7	227°2.7`	0.4	данные отсутствуют	38:31:000000:40(470)	данные отсутствуют
357	1.71.35 7	1.71.35 8	136°52.7`	5.18	данные отсутствуют	38:31:000000:40(470)	данные отсутствуют
358	1.71.35 8	1.71.35 5	48°0.8`	0.4	данные отсутствуют	38:31:000000:40(470)	данные отсутствуют
359	1.72.35 9	1.72.36 0	271°9.6`	7.9	данные отсутствуют	38:31:000000:847(1)	адрес отсутствует
360	1.72.36 0	1.72.36 1	181°3.9`	2.69	данные отсутствуют	38:31:000000:847(1)	адрес отсутствует
361	1.72.36 1	1.72.36 2	91°14.0`	7.89	данные отсутствуют	38:31:000000:847(1)	адрес отсутствует
362	1.72.36 2	1.72.35 9	1°16.4`	2.7	данные отсутствуют	38:31:000000:847(1)	адрес отсутствует
363	1.73.36 3	1.73.36 4	358°37.3`	7.9	данные отсутствуют	38:31:000000:847(5)	адрес отсутствует
364	1.73.36 4	1.73.36 5	268°43.6`	2.7	данные отсутствуют	38:31:000000:847(5)	адрес отсутствует

полное наименование должности		подпись	инициалы, фамилия
-------------------------------	--	---------	-------------------

М.П.

Земельный участок							
вид объекта недвижимости							
Лист № 19 раздела 3.1			Всего листов раздела 3.1: 19			Всего разделов: 8	Всего листов выписки: 44
07.09.2022г. № КУВИ-001/2022-155205501							
Кадастровый номер:				38:31:000003:1243			
365	1.73.36 5	1.73.36 6	178°37.4'	7.91	данные отсутствуют	38:31:000000:847(5)	адрес отсутствует
366	1.73.36 6	1.73.36 3	88°30.9'	2.7	данные отсутствуют	38:31:000000:847(5)	адрес отсутствует
367	1.74.36 7	1.74.36 8	320°41.7'	7.62	данные отсутствуют	38:31:000000:847(2)	адрес отсутствует
368	1.74.36 8	1.74.36 9	230°42.3'	7.61	данные отсутствуют	38:31:000000:847(2)	адрес отсутствует
369	1.74.36 9	1.74.37 0	140°48.0'	7.63	данные отсутствуют	38:31:000000:847(2)	адрес отсутствует
370	1.74.37 0	1.74.36 7	50°41.7'	7.62	данные отсутствуют	38:31:000000:847(2)	адрес отсутствует
371	1.75.37 1	1.75.37 2	319°53.2'	7.88	данные отсутствуют	38:31:000000:847(6)	адрес отсутствует
372	1.75.37 2	1.75.37 3	230°6.8'	2.7	данные отсутствуют	38:31:000000:847(6)	адрес отсутствует
373	1.75.37 3	1.75.37 4	139°55.5'	7.91	данные отсутствуют	38:31:000000:847(6)	адрес отсутствует
374	1.75.37 4	1.75.37 1	49°39.1'	2.7	данные отсутствуют	38:31:000000:847(6)	адрес отсутствует

полное наименование должности	подпись	инициалы, фамилия

М.П.

## Выписка из Единого государственного реестра недвижимости об объекте недвижимости

## Описание местоположения земельного участка

Земельный участок			
вид объекта недвижимости			
Лист № 1 раздела 3.2	Всего листов раздела 3.2: 14	Всего разделов: 8	Всего листов выписки: 44
07.09.2022г. № КУВИ-001/2022-155205501			
Кадастровый номер:		38:31:000003:1243	

Сведения о характерных точках границы земельного участка				
Система координат МСК-38, зона 3				
Номер точки	Координаты, м		Описание закрепления на местности	Средняя квадратичная погрешность определения координат характерных точек границ земельного участка, м
	X	Y		
1	2	3	4	5
1	440722.73	3290192.73	-	0.1
2	440622.64	3290274.08	-	0.1
3	440626.31	3290276.04	-	0.1
4	440625.41	3290277.82	-	0.1
5	440620.85	3290275.56	-	0.1
6	440614	3290281.17	-	0.1
7	440504.42	3290370.17	-	0.1
8	440493.48	3290352	-	0.1
9	440462.95	3290313.67	-	0.1
10	440437.1	3290275.4	-	0.1
11	440429.32	3290257.49	-	0.1
12	440423.34	3290250.52	-	0.1
13	440419.52	3290250.92	-	0.1
14	440415.14	3290252.42	-	0.1
15	440411.6	3290257.24	-	0.1
16	440411.23	3290266.32	-	0.1
17	440414.62	3290272.27	-	0.1
18	440434.1	3290298.62	-	0.1
19	440445.76	3290310.08	-	0.1
20	440486.33	3290360.75	-	0.1
21	440496.65	3290372.24	-	0.1
22	440497.26	3290376	-	0.1
23	440146.56	3290661.06	-	0.1
24	440130.48	3290674.12	-	0.1

полное наименование должности	подпись	инициалы, фамилия
-------------------------------	---------	-------------------

М.П.

Земельный участок					
вид объекта недвижимости					
Лист № 2 раздела 3.2		Всего листов раздела 3.2: 14		Всего разделов: 8	Всего листов выписки: 44
07.09.2022г. № КУВИ-001/2022-155205501					
Кадастровый номер:			38:31:000003:1243		
25	440040.81	3290746.99	-	0.1	
26	440022.42	3290763.66	-	0.1	
27	440005.84	3290782.45	-	0.1	
28	439987.72	3290810.3	-	0.1	
29	439866.79	3290661.59	-	0.1	
30	439805.08	3290591.73	-	0.1	
31	439757.85	3290559.38	-	0.1	
32	439858.94	3290474.23	-	0.1	
33	439894.34	3290436.23	-	0.1	
34	439920.53	3290471.65	-	0.1	
35	439974.76	3290432.53	-	0.1	
36	439943.45	3290393.07	-	0.1	
37	439929.61	3290375.71	-	0.1	
38	439920.4	3290383.01	-	0.1	
39	439916.92	3290378.05	-	0.1	
40	439898.16	3290357.1	-	0.1	
41	439853.66	3290302.72	-	0.1	
42	439857	3290301.01	-	0.1	
43	439851.26	3290292.78	-	0.1	
44	439836.41	3290271.57	-	0.1	
45	439839.71	3290264.55	-	0.1	
46	439866.26	3290295.69	-	0.1	
47	439876.57	3290308.52	-	0.1	
48	439877.94	3290312.18	-	0.1	
49	439898.76	3290338.48	-	0.1	
50	439950.27	3290297.28	-	0.1	
51	439952.16	3290299.61	-	0.1	
52	439968.44	3290286.33	-	0.1	
53	439970.17	3290288.46	-	0.1	
54	439977.54	3290282.46	-	0.1	
55	439987.56	3290280.04	-	0.1	
56	440207.92	3290103.54	-	0.1	
57	440164.44	3290029.46	-	0.1	

полное наименование должности		подпись	инициалы, фамилия
-------------------------------	--	---------	-------------------

М.П.

Земельный участок					
вид объекта недвижимости					
Лист № 3 раздела 3.2		Всего листов раздела 3.2: 14		Всего разделов: 8	Всего листов выписки: 44
07.09.2022г. № КУВИ-001/2022-155205501					
Кадастровый номер:			38:31:000003:1243		
58	440144.75	3290029.89	-	0.1	
59	440116.93	3289994.86	-	0.1	
60	440213.65	3289920.08	-	0.1	
61	440314.25	3290038.75	-	0.1	
62	440483.4	3289900.08	-	0.1	
1	440722.73	3290192.73	-	0.1	
1	440135.3	3290667.84	-	0.1	
2	440137.77	3290664.68	-	0.1	
3	440134.61	3290662.21	-	0.1	
4	440132.14	3290665.37	-	0.1	
1	440135.3	3290667.84	-	0.1	
1	440095.56	3290636.9	-	0.1	
2	440097.99	3290633.74	-	0.1	
3	440094.82	3290631.3	-	0.1	
4	440092.39	3290634.47	-	0.1	
1	440095.56	3290636.9	-	0.1	
1	440057.09	3290607.24	-	0.1	
2	440059.49	3290604.03	-	0.1	
3	440056.28	3290601.64	-	0.1	
4	440053.89	3290604.84	-	0.1	
1	440057.09	3290607.24	-	0.1	
1	440017.73	3290577.93	-	0.1	
2	440020.14	3290574.75	-	0.1	
3	440016.96	3290572.33	-	0.1	
4	440014.54	3290575.52	-	0.1	
1	440017.73	3290577.93	-	0.1	
1	439975.37	3290546.18	-	0.1	
2	439978.08	3290543.24	-	0.1	
3	439975.14	3290540.53	-	0.1	
4	439972.43	3290543.47	-	0.1	
1	439975.37	3290546.18	-	0.1	
1	439943.8	3290516.75	-	0.1	
2	439946.01	3290513.41	-	0.1	

полное наименование должности	подпись	инициалы, фамилия

М.П.

Земельный участок					
вид объекта недвижимости					
Лист № 4 раздела 3.2		Всего листов раздела 3.2: 14		Всего разделов: 8	Всего листов выписки: 44
07.09.2022г. № КУВИ-001/2022-155205501					
Кадастровый номер:			38:31:000003:1243		
3	439942.66	3290511.21	-		0.1
4	439940.47	3290514.54	-		0.1
1	439943.8	3290516.75	-		0.1
1	439896.15	3290485.48	-		0.1
2	439898.54	3290482.27	-		0.1
3	439895.33	3290479.88	-		0.1
4	439892.94	3290483.09	-		0.1
1	439896.15	3290485.48	-		0.1
1	440362.81	3290477.49	-		0.1
2	440363.65	3290473.72	-		0.1
3	440363.2	3290468.42	-		0.1
4	440356.01	3290449.55	-		0.1
5	440335.26	3290406.87	-		0.1
6	440322.89	3290377.72	-		0.1
7	440318.27	3290376.28	-		0.1
8	440314.88	3290382.1	-		0.1
9	440317.12	3290387.67	-		0.1
10	440334.22	3290426.59	-		0.1
11	440340.54	3290440.07	-		0.1
12	440350.86	3290467.09	-		0.1
13	440357.46	3290476.08	-		0.1
1	440362.81	3290477.49	-		0.1
1	440318.07	3290365.35	-		0.1
2	440313.45	3290356.31	-		0.1
3	440301.58	3290326.1	-		0.1
4	440285.39	3290294.35	-		0.1
5	440283.56	3290292.31	-		0.1
6	440279.71	3290292.42	-		0.1
7	440277.34	3290293.52	-		0.1
8	440276.3	3290297.09	-		0.1
9	440284.86	3290313.22	-		0.1
10	440298.79	3290349.83	-		0.1
11	440306.57	3290371.29	-		0.1

полное наименование должности		подпись	инициалы, фамилия
-------------------------------	--	---------	-------------------

М.П.

Земельный участок					
вид объекта недвижимости					
Лист № 5 раздела 3.2		Всего листов раздела 3.2: 14		Всего разделов: 8	Всего листов выписки: 44
07.09.2022г. № КУВИ-001/2022-155205501					
Кадастровый номер:			38:31:000003:1243		
1	440318.07	3290365.35	-		0.1
1	440274.39	3290272.93	-		0.1
2	440272.64	3290269.34	-		0.1
3	440269.04	3290271.09	-		0.1
4	440270.79	3290274.68	-		0.1
1	440274.39	3290272.93	-		0.1
1	440244.66	3290211.83	-		0.1
2	440242.94	3290208.22	-		0.1
3	440239.32	3290209.93	-		0.1
4	440241.04	3290213.54	-		0.1
1	440244.66	3290211.83	-		0.1
1	440225.5	3290171.41	-		0.1
2	440223.81	3290167.78	-		0.1
3	440220.18	3290169.47	-		0.1
4	440221.87	3290173.1	-		0.1
1	440225.5	3290171.41	-		0.1
1	440384.23	3290141.42	-		0.1
2	440390.32	3290144.27	-		0.1
3	440391.17	3290142.47	-		0.1
4	440385.07	3290139.61	-		0.1
1	440384.23	3290141.42	-		0.1
1	440453.28	3290179.4	-		0.1
2	440455.02	3290180.38	-		0.1
3	440456	3290178.64	-		0.1
4	440454.26	3290177.65	-		0.1
1	440453.28	3290179.4	-		0.1
1	440513.44	3290211.06	-		0.1
2	440511.69	3290210.1	-		0.1
3	440510.73	3290211.86	-		0.1
4	440512.48	3290212.81	-		0.1
1	440513.44	3290211.06	-		0.1
1	440591.09	3290255.83	-		0.1
2	440592.17	3290254.14	-		0.1

полное наименование должности		подпись	инициалы, фамилия
-------------------------------	--	---------	-------------------

М.П.

Земельный участок					
вид объекта недвижимости					
Лист № 6 раздела 3.2		Всего листов раздела 3.2: 14		Всего разделов: 8	Всего листов выписки: 44
07.09.2022г. № КУВИ-001/2022-155205501					
Кадастровый номер:			38:31:000003:1243		
3	440590.48	3290253.06	-	0.1	
4	440589.4	3290254.75	-	0.1	
1	440591.09	3290255.83	-	0.1	
1	440207.63	3290132.95	-	0.1	
2	440205.86	3290129.36	-	0.1	
3	440202.27	3290131.13	-	0.1	
4	440204.04	3290134.71	-	0.1	
1	440207.63	3290132.95	-	0.1	
1	440151.15	3290022.21	-	0.1	
2	440149.31	3290018.66	-	0.1	
3	440145.76	3290020.48	-	0.1	
4	440147.59	3290024.03	-	0.1	
1	440151.15	3290022.21	-	0.1	
1	440129.59	3289996.48	-	0.1	
2	440127.63	3289992.99	-	0.1	
3	440124.14	3289994.96	-	0.1	
4	440126.11	3289998.44	-	0.1	
1	440129.59	3289996.48	-	0.1	
1	439832.51	3290603.95	-	0.1	
2	439833.26	3290603.28	-	0.1	
3	439832.59	3290602.53	-	0.1	
4	439831.84	3290603.2	-	0.1	
1	439832.51	3290603.95	-	0.1	
1	439797.65	3290575.92	-	0.1	
2	439796.65	3290576	-	0.1	
3	439797.11	3290581.98	-	0.1	
4	439798.11	3290581.9	-	0.1	
1	439797.65	3290575.92	-	0.1	
1	439830.46	3290553.97	-	0.1	
2	439829.79	3290553.22	-	0.1	
3	439829.04	3290553.89	-	0.1	
4	439829.71	3290554.64	-	0.1	
1	439830.46	3290553.97	-	0.1	

полное наименование должности		подпись	инициалы, фамилия
-------------------------------	--	---------	-------------------

М.П.

Земельный участок					
вид объекта недвижимости					
Лист № 7 раздела 3.2		Всего листов раздела 3.2: 14		Всего разделов: 8	Всего листов выписки: 44
07.09.2022г. № КУВИ-001/2022-155205501					
Кадастровый номер:			38:31:000003:1243		
1	439878.5	3290562.61	-	0.1	
2	439879.24	3290561.94	-	0.1	
3	439878.58	3290561.19	-	0.1	
4	439877.83	3290561.86	-	0.1	
1	439878.5	3290562.61	-	0.1	
1	439869.38	3290522.63	-	0.1	
2	439868.72	3290521.88	-	0.1	
3	439867.97	3290522.55	-	0.1	
4	439868.64	3290523.29	-	0.1	
1	439869.38	3290522.63	-	0.1	
1	439919.94	3290525.83	-	0.1	
2	439920.69	3290525.17	-	0.1	
3	439920.03	3290524.41	-	0.1	
4	439919.28	3290525.08	-	0.1	
1	439919.94	3290525.83	-	0.1	
1	439919.6	3290482.72	-	0.1	
2	439918.93	3290481.98	-	0.1	
3	439918.19	3290482.65	-	0.1	
4	439918.85	3290483.39	-	0.1	
1	439919.6	3290482.72	-	0.1	
1	439946.79	3290502.36	-	0.1	
2	439947.54	3290501.7	-	0.1	
3	439946.88	3290500.94	-	0.1	
4	439946.13	3290501.6	-	0.1	
1	439946.79	3290502.36	-	0.1	
1	439953.22	3290455.88	-	0.1	
2	439952.55	3290455.14	-	0.1	
3	439951.81	3290455.81	-	0.1	
4	439952.48	3290456.55	-	0.1	
1	439953.22	3290455.88	-	0.1	
1	439974.58	3290477.9	-	0.1	
2	439975.34	3290477.24	-	0.1	
3	439974.68	3290476.49	-	0.1	

полное наименование должности		подпись	инициалы, фамилия
-------------------------------	--	---------	-------------------

М.П.

Земельный участок					
вид объекта недвижимости					
Лист № 8 раздела 3.2		Всего листов раздела 3.2: 14		Всего разделов: 8	Всего листов выписки: 44
07.09.2022г. № КУВИ-001/2022-155205501					
Кадастровый номер:			38:31:000003:1243		
4	439973.92	3290477.15	-		0.1
1	439974.58	3290477.9	-		0.1
1	440014.55	3290443.21	-		0.1
2	440015.31	3290442.55	-		0.1
3	440014.66	3290441.8	-		0.1
4	440013.9	3290442.45	-		0.1
1	440014.55	3290443.21	-		0.1
1	439992.61	3290425.25	-		0.1
2	439991.94	3290424.5	-		0.1
3	439991.2	3290425.17	-		0.1
4	439991.86	3290425.91	-		0.1
1	439992.61	3290425.25	-		0.1
1	439959.24	3290367.98	-		0.1
2	439963.39	3290364.52	-		0.1
3	439959.93	3290360.37	-		0.1
4	439955.78	3290363.84	-		0.1
1	439959.24	3290367.98	-		0.1
1	440030.27	3290389.58	-		0.1
2	440029.34	3290389.97	-		0.1
3	440031.66	3290395.5	-		0.1
4	440032.59	3290395.11	-		0.1
1	440030.27	3290389.58	-		0.1
1	439999.31	3290348.09	-		0.1
2	439998.64	3290347.35	-		0.1
3	439997.9	3290348.02	-		0.1
4	439998.56	3290348.76	-		0.1
1	439999.31	3290348.09	-		0.1
1	439969.07	3290305.01	-		0.1
2	439968.14	3290305.4	-		0.1
3	439970.46	3290310.93	-		0.1
4	439971.39	3290310.54	-		0.1
1	439969.07	3290305.01	-		0.1
1	440059.6	3290404.43	-		0.1

полное наименование должности		подпись	инициалы, фамилия
-------------------------------	--	---------	-------------------

М.П.

Земельный участок					
вид объекта недвижимости					
Лист № 9 раздела 3.2		Всего листов раздела 3.2: 14		Всего разделов: 8	Всего листов выписки: 44
07.09.2022г. № КУВИ-001/2022-155205501					
Кадастровый номер:			38:31:000003:1243		
2	440060.39	3290403.81	-	0.1	
3	440059.77	3290403.02	-	0.1	
4	440058.98	3290403.64	-	0.1	
1	440059.6	3290404.43	-	0.1	
1	440104.96	3290372.11	-	0.1	
2	440105.77	3290371.51	-	0.1	
3	440105.16	3290370.71	-	0.1	
4	440104.36	3290371.31	-	0.1	
1	440104.96	3290372.11	-	0.1	
1	440011.08	3290278.22	-	0.1	
2	440010.41	3290277.48	-	0.1	
3	440009.66	3290278.14	-	0.1	
4	440010.33	3290278.89	-	0.1	
1	440011.08	3290278.22	-	0.1	
1	440040.78	3290254.55	-	0.1	
2	440040.11	3290253.8	-	0.1	
3	440039.36	3290254.47	-	0.1	
4	440040.03	3290255.22	-	0.1	
1	440040.78	3290254.55	-	0.1	
1	440070.03	3290231.4	-	0.1	
2	440069.36	3290230.66	-	0.1	
3	440068.62	3290231.32	-	0.1	
4	440069.28	3290232.07	-	0.1	
1	440070.03	3290231.4	-	0.1	
1	440106.28	3290202.17	-	0.1	
2	440105.61	3290201.43	-	0.1	
3	440104.86	3290202.09	-	0.1	
4	440105.53	3290202.84	-	0.1	
1	440106.28	3290202.17	-	0.1	
1	440138.98	3290345.1	-	0.1	
2	440139.76	3290344.48	-	0.1	
3	440139.14	3290343.69	-	0.1	
4	440138.35	3290344.32	-	0.1	

полное наименование должности		подпись	инициалы, фамилия
-------------------------------	--	---------	-------------------

М.П.

Земельный участок					
вид объекта недвижимости					
Лист № 10 раздела 3.2		Всего листов раздела 3.2: 14		Всего разделов: 8	Всего листов выписки: 44
07.09.2022г. № КУВИ-001/2022-155205501					
Кадастровый номер:			38:31:000003:1243		
1	440138.98	3290345.1	-	0.1	
1	440184.37	3290309.37	-	0.1	
2	440185.16	3290308.75	-	0.1	
3	440184.54	3290307.96	-	0.1	
4	440183.75	3290308.58	-	0.1	
1	440184.37	3290309.37	-	0.1	
1	440230.5	3290273.36	-	0.1	
2	440231.31	3290272.77	-	0.1	
3	440230.71	3290271.96	-	0.1	
4	440229.91	3290272.56	-	0.1	
1	440230.5	3290273.36	-	0.1	
1	440167.96	3290204.86	-	0.1	
2	440172.9	3290200.32	-	0.1	
3	440168.38	3290195.38	-	0.1	
4	440163.43	3290199.91	-	0.1	
1	440167.96	3290204.86	-	0.1	
1	440127.3	3290185.74	-	0.1	
2	440126.63	3290184.99	-	0.1	
3	440125.88	3290185.66	-	0.1	
4	440126.55	3290186.41	-	0.1	
1	440127.3	3290185.74	-	0.1	
1	440154.91	3290163.14	-	0.1	
2	440154.25	3290162.4	-	0.1	
3	440153.5	3290163.07	-	0.1	
4	440154.17	3290163.81	-	0.1	
1	440154.91	3290163.14	-	0.1	
1	440205.74	3290123.69	-	0.1	
2	440205.08	3290122.94	-	0.1	
3	440204.33	3290123.61	-	0.1	
4	440205	3290124.35	-	0.1	
1	440205.74	3290123.69	-	0.1	
1	440243.01	3290093.43	-	0.1	
2	440242.34	3290092.69	-	0.1	

полное наименование должности		подпись	инициалы, фамилия
-------------------------------	--	---------	-------------------

М.П.

Земельный участок					
вид объекта недвижимости					
Лист № 11 раздела 3.2		Всего листов раздела 3.2: 14		Всего разделов: 8	Всего листов выписки: 44
07.09.2022г. № КУВИ-001/2022-155205501					
Кадастровый номер:			38:31:000003:1243		
3	440241.6	3290093.36	-		0.1
4	440242.26	3290094.1	-		0.1
1	440243.01	3290093.43	-		0.1
1	440269.76	3290245.72	-		0.1
2	440270.58	3290245.14	-		0.1
3	440270	3290244.32	-		0.1
4	440269.18	3290244.9	-		0.1
1	440269.76	3290245.72	-		0.1
1	440280.34	3290252.02	-		0.1
2	440280.76	3290251.11	-		0.1
3	440279.85	3290250.69	-		0.1
4	440279.43	3290251.6	-		0.1
1	440280.34	3290252.02	-		0.1
1	440309.82	3290265.99	-		0.1
2	440310.81	3290265.85	-		0.1
3	440310.67	3290264.86	-		0.1
4	440309.68	3290265	-		0.1
1	440309.82	3290265.99	-		0.1
1	440331.48	3290247.47	-		0.1
2	440332.26	3290246.83	-		0.1
3	440331.62	3290246.06	-		0.1
4	440330.85	3290246.69	-		0.1
1	440331.48	3290247.47	-		0.1
1	440152.91	3289974.37	-		0.1
2	440156.11	3289971.96	-		0.1
3	440153.69	3289968.77	-		0.1
4	440150.49	3289971.19	-		0.1
1	440152.91	3289974.37	-		0.1
1	440166.14	3289991.81	-		0.1
2	440169.34	3289989.39	-		0.1
3	440166.92	3289986.2	-		0.1
4	440163.72	3289988.62	-		0.1
1	440166.14	3289991.81	-		0.1

полное наименование должности		подпись	инициалы, фамилия
-------------------------------	--	---------	-------------------

М.П.

Земельный участок					
вид объекта недвижимости					
Лист № 12 раздела 3.2		Всего листов раздела 3.2: 14		Всего разделов: 8	Всего листов выписки: 44
07.09.2022г. № КУВИ-001/2022-155205501					
Кадастровый номер:			38:31:000003:1243		
1	440192.66	3289998.36	-	0.1	
2	440195.82	3289994.13	-	0.1	
3	440192.62	3289991.73	-	0.1	
4	440189.45	3289995.96	-	0.1	
1	440192.66	3289998.36	-	0.1	
1	440223.86	3290040.39	-	0.1	
2	440229.59	3290039.14	-	0.1	
3	440228.74	3290035.23	-	0.1	
4	440223	3290036.49	-	0.1	
1	440223.86	3290040.39	-	0.1	
1	440241.85	3289961.18	-	0.1	
2	440241.18	3289960.43	-	0.1	
3	440240.44	3289961.1	-	0.1	
4	440241.11	3289961.85	-	0.1	
1	440241.85	3289961.18	-	0.1	
1	440265.66	3289987.49	-	0.1	
2	440264.99	3289986.75	-	0.1	
3	440264.25	3289987.41	-	0.1	
4	440264.92	3289988.16	-	0.1	
1	440265.66	3289987.49	-	0.1	
1	440291.74	3290016.17	-	0.1	
2	440291.07	3290015.43	-	0.1	
3	440290.33	3290016.1	-	0.1	
4	440290.99	3290016.84	-	0.1	
1	440291.74	3290016.17	-	0.1	
1	440283.23	3290042.03	-	0.1	
2	440282.28	3290041.69	-	0.1	
3	440281.95	3290042.64	-	0.1	
4	440282.9	3290042.97	-	0.1	
1	440283.23	3290042.03	-	0.1	
1	440242.36	3290063.48	-	0.1	
2	440248.28	3290062.5	-	0.1	
3	440247.3	3290056.59	-	0.1	

полное наименование должности		подпись	инициалы, фамилия
-------------------------------	--	---------	-------------------

М.П.

Земельный участок					
вид объекта недвижимости					
Лист № 13 раздела 3.2		Всего листов раздела 3.2: 14		Всего разделов: 8	Всего листов выписки: 44
07.09.2022г. № КУВИ-001/2022-155205501					
Кадастровый номер:			38:31:000003:1243		
4	440241.38	3290057.56	-		0.1
1	440242.36	3290063.48	-		0.1
1	440275.58	3290063.47	-		0.1
2	440272.58	3290068.66	-		0.1
3	440273.45	3290069.16	-		0.1
4	440276.45	3290063.97	-		0.1
1	440275.58	3290063.47	-		0.1
1	440276.07	3290105.28	-		0.1
2	440281.99	3290104.28	-		0.1
3	440280.98	3290098.37	-		0.1
4	440275.06	3290099.38	-		0.1
1	440276.07	3290105.28	-		0.1
1	440306.81	3290143.98	-		0.1
2	440312.71	3290142.9	-		0.1
3	440311.64	3290137	-		0.1
4	440305.74	3290138.07	-		0.1
1	440306.81	3290143.98	-		0.1
1	440340.93	3290185.16	-		0.1
2	440345.87	3290181.75	-		0.1
3	440343.03	3290177.64	-		0.1
4	440338.09	3290181.04	-		0.1
1	440340.93	3290185.16	-		0.1
1	440368.91	3290218.46	-		0.1
2	440373.68	3290214.83	-		0.1
3	440371.26	3290211.64	-		0.1
4	440366.48	3290215.28	-		0.1
1	440368.91	3290218.46	-		0.1
1	440359.51	3290225.85	-		0.1
2	440360.3	3290225.24	-		0.1
3	440359.68	3290224.45	-		0.1
4	440358.89	3290225.06	-		0.1
1	440359.51	3290225.85	-		0.1
1	440406.14	3290244.76	-		0.1

полное наименование должности		подпись	инициалы, фамилия
-------------------------------	--	---------	-------------------

М.П.

Земельный участок					
вид объекта недвижимости					
Лист № 14 раздела 3.2		Всего листов раздела 3.2: 14		Всего разделов: 8	Всего листов выписки: 44
07.09.2022г. № КУВИ-001/2022-155205501					
Кадастровый номер:		38:31:000003:1243			
2	440410.95	3290241.18	-	0.1	
3	440408.56	3290237.97	-	0.1	
4	440403.75	3290241.55	-	0.1	
1	440406.14	3290244.76	-	0.1	
1	440394.65	3290198.61	-	0.1	
2	440398.43	3290195.06	-	0.1	
3	440398.16	3290194.77	-	0.1	
4	440394.38	3290198.31	-	0.1	
1	440394.65	3290198.61	-	0.1	
1	440378.73	3290069.79	-	0.1	
2	440378.89	3290061.89	-	0.1	
3	440376.2	3290061.84	-	0.1	
4	440376.03	3290069.73	-	0.1	
1	440378.73	3290069.79	-	0.1	
1	440388.42	3290055.54	-	0.1	
2	440396.32	3290055.35	-	0.1	
3	440396.26	3290052.65	-	0.1	
4	440388.35	3290052.84	-	0.1	
1	440388.42	3290055.54	-	0.1	
1	440385.94	3290027.7	-	0.1	
2	440391.84	3290022.87	-	0.1	
3	440387.02	3290016.98	-	0.1	
4	440381.11	3290021.8	-	0.1	
1	440385.94	3290027.7	-	0.1	
1	440350.76	3290038.86	-	0.1	
2	440356.79	3290033.78	-	0.1	
3	440355.06	3290031.71	-	0.1	
4	440349.01	3290036.8	-	0.1	
1	440350.76	3290038.86	-	0.1	

полное наименование должности		подпись	инициалы, фамилия
-------------------------------	--	---------	-------------------

М.П.



Выписка из Единого государственного реестра недвижимости об объекте недвижимости  
Сведения о частях земельного участка

Земельный участок			
вид объекта недвижимости			
Лист № 1 раздела 4.1	Всего листов раздела 4.1: 1	Всего разделов: 8	Всего листов выписки: 44
07.09.2022г. № КУВИ-001/2022-155205501			
Кадастровый номер:		38:31:000003:1243	

Учетный номер части	Площадь, м2	Содержание ограничения в использовании или ограничения права на объект недвижимости или обременения объекта недвижимости
1	2	3
38:31:000003:1243/1	38766	38:31-6.124
	Весь	<p>вид ограничения (обременения): ограничения прав на земельный участок, предусмотренные статьей 56 Земельного кодекса Российской Федерации; Срок действия: с 2021-10-25; реквизиты документа-основания: доверенность от 05.03.2019 № б/н; карта (план) объекта землеустройства от 21.01.2019 № б/н; Содержание ограничения (обременения): В пределах охранной зоны воздушных линий электропередачи 110 кВ (согласно Постановления Правительства РФ № 160 от 24.02.2009 г) запрещается осуществлять любые действия, которые могут нарушить безопасную работу объектов электросетевого хозяйства, в том числе привести к их повреждению и (или) повлечь причинения вреда жизни, здоровью граждан и имуществу физических и юридических лиц, а также повлечь нанесение экологического ущерба и возникновение пожаров, в том числе: а) размещать любые объекты и предметы (материалы) в пределах созданных в соответствии с требованиями нормативно-технических документов проходов и подъездов для доступа к объектам электросетевого хозяйства, а также проводить любые работы и возводить сооружения, которые могут препятствовать доступу к объектам электросетевого хозяйства, без создания необходимых для такого доступа проходов и подъездов; в) находиться в пределах огороженной территории и помещениях распределительных устройств и подстанций, открывать двери и люки распределительных устройств и подстанций, производить переключения и подключения в электрических сетях (указанное требование не распространяется на работников, занятых выполнением разрешенных в установленном порядке работ), разводить огонь в пределах охранных зон вводных и распределительных устройств, подстанций, воздушных линий электропередачи, а также в охранных зонах кабельных линий электропередачи; в) размещать свалки; г) производить работы ударными механизмами, сбрасывать тяжести массой свыше 5 тонн, производить сброс и слив едких и коррозионных веществ и горюче-смазочных материалов; В пределах охранных зон без письменного решения о согласовании сетевых организаций юридическим и физическим лицам запрещаются: а) строительство, капитальный ремонт, реконструкция или снос зданий и сооружений; б) горные, взрывные, мелиоративные работы, в том числе связанные с временным затоплением земель; в) посадка и вырубка деревьев и кустарников; г) земляные работы на глубине более 0,3 метра (на вспахиваемых землях на глубине более 0,45 метра), а также планировка грунта. д) полевые сельскохозяйственные работы связанные с вспашкой земли; з) складировать или размещать хранилища любых, в том числе горюче-смазочных материалов ; Реестровый номер границы: 38:31-6.124; Вид объекта реестра границ: Зона с особыми условиями использования территории; Вид зоны по документу: Зона с особыми условиями использования территории воздушной линии электропередачи 110 кВ ВЛ 110 кВ «ТЭЦ11-ПС 75»; Тип зоны: Охранная зона инженерных коммуникаций</p>

полное наименование должности	подпись	инициалы, фамилия
-------------------------------	---------	-------------------

М.П.

Выписка из Единого государственного реестра недвижимости об объекте недвижимости  
Сведения о частях земельного участка

Земельный участок			
вид объекта недвижимости			
Лист № 1 раздела 4.2	Всего листов раздела 4.2: 3	Всего разделов: 8	Всего листов выписки: 44
07.09.2022г. № КУВИ-001/2022-155205501			
Кадастровый номер:		38:31:000003:1243	

Сведения о характерных точках границы части (частей) земельного участка				
Учетный номер части: 38:31:000003:1243/1				
Система координат				
Номер точки	Координаты, м		Описание закрепления на местности	Средняя квадратичная погрешность определения координат характерных точек границ земельного участка, м
	X	Y		
1	2	3	4	5
1	439815.33	3290603.33	-	-
2	439805.08	3290591.73	-	-
3	439784.08	3290577.35	-	-
4	439809.78	3290555.78	-	-
5	439890.32	3290488.21	-	-
6	439894.83	3290484.5	-	-
7	439896.15	3290485.48	-	-
8	439898.54	3290482.27	-	-
9	439898.02	3290481.88	-	-
10	439916.73	3290466.51	-	-
11	439920.53	3290471.65	-	-
12	439974.76	3290432.53	-	-
13	439968.18	3290424.24	-	-
14	439984.21	3290411.07	-	-
15	440076.58	3290334.34	-	-
16	440176.17	3290252.28	-	-
17	440275.28	3290167.8	-	-
18	440306.41	3290141.77	-	-
19	440306.81	3290143.98	-	-
20	440312.71	3290142.9	-	-
21	440311.7	3290137.34	-	-
22	440370.68	3290088.03	-	-
23	440427.48	3290040.86	-	-

полное наименование должности	подпись	инициалы, фамилия
-------------------------------	---------	-------------------

М.П.

Земельный участок					
вид объекта недвижимости					
Лист № 2 раздела 4.2		Всего листов раздела 4.2: 3		Всего разделов: 8	Всего листов выписки: 44
07.09.2022г. № КУВИ-001/2022-155205501					
Кадастровый номер:			38:31:000003:1243		
24	440416.06	3290029.25	-	-	
25	440388.02	3290003.94	-	-	
26	440373.06	3289990.53	-	-	
27	440416.58	3289954.86	-	-	
28	440427.24	3289966.89	-	-	
29	440461.47	3289991.11	-	-	
30	440486.5	3290043.84	-	-	
31	440396.28	3290118.75	-	-	
32	440301.08	3290198.36	-	-	
33	440201.87	3290282.94	-	-	
34	440102.08	3290365.16	-	-	
35	440009.69	3290441.91	-	-	
36	439915.88	3290518.99	-	-	
37	439835.48	3290586.42	-	-	
1	439815.33	3290603.33	-	-	
1	440244.66	3290211.83	-	-	
2	440242.94	3290208.22	-	-	
3	440239.32	3290209.93	-	-	
4	440241.04	3290213.54	-	-	
1	440244.66	3290211.83	-	-	
1	439797.65	3290575.92	-	-	
2	439796.65	3290576	-	-	
3	439797.11	3290581.98	-	-	
4	439798.11	3290581.9	-	-	
1	439797.65	3290575.92	-	-	
1	439830.46	3290553.97	-	-	
2	439829.79	3290553.22	-	-	
3	439829.04	3290553.89	-	-	
4	439829.71	3290554.64	-	-	
1	439830.46	3290553.97	-	-	
1	439869.38	3290522.63	-	-	
2	439868.72	3290521.88	-	-	
3	439867.97	3290522.55	-	-	

полное наименование должности	подпись	инициалы, фамилия
-------------------------------	---------	-------------------

М.П.

Земельный участок				
вид объекта недвижимости				
Лист № 3 раздела 4.2		Всего листов раздела 4.2: 3		Всего разделов: 8
Всего листов выписки: 44				
07.09.2022г. № КУВИ-001/2022-155205501				
Кадастровый номер:			38:31:000003:1243	
4	439868.64	3290523.29	-	-
1	439869.38	3290522.63	-	-
1	439919.6	3290482.72	-	-
2	439918.93	3290481.98	-	-
3	439918.19	3290482.65	-	-
4	439918.85	3290483.39	-	-
1	439919.6	3290482.72	-	-
1	439953.22	3290455.88	-	-
2	439952.55	3290455.14	-	-
3	439951.81	3290455.81	-	-
4	439952.48	3290456.55	-	-
1	439953.22	3290455.88	-	-
1	439992.61	3290425.25	-	-
2	439991.94	3290424.5	-	-
3	439991.2	3290425.17	-	-
4	439991.86	3290425.91	-	-
1	439992.61	3290425.25	-	-
1	440030.27	3290389.58	-	-
2	440029.34	3290389.97	-	-
3	440031.66	3290395.5	-	-
4	440032.59	3290395.11	-	-
1	440030.27	3290389.58	-	-

полное наименование должности	подпись	инициалы, фамилия

М.П.

Филиал федерального государственного бюджетного учреждения "Федеральная кадастровая палата Федеральной службы государственной регистрации, кадастра и картографии" по Иркутской области  
полное наименование органа регистрации прав

Выписка из Единого государственного реестра недвижимости об объекте недвижимости

Сведения о характеристиках объекта недвижимости

На основании запроса от 07.09.2022, поступившего на рассмотрение 07.09.2022, сообщаем, что согласно записям Единого государственного реестра недвижимости:

Раздел 1 Лист 1

Земельный участок			
вид объекта недвижимости			

Лист № 1 раздела 1	Всего листов раздела 1: 2	Всего разделов: 8	Всего листов выписки: 45
--------------------	---------------------------	-------------------	--------------------------

07.09.2022г. № КУВИ-001/2022-155205496	
Кадастровый номер:	38:31:000004:43
Номер кадастрового квартала:	38:31:000004
Дата присвоения кадастрового номера:	29.09.2004

Ранее присвоенный государственный учетный номер:	данные отсутствуют
Местоположение:	Местоположение установлено относительно ориентира, расположенного в границах участка. Почтовый адрес ориентира: Иркутская область, г. Усолье-Сибирское, в 1250 метрах с северной стороны от пересечения улиц Степная, Народная.
Площадь:	16003 +/- 0
Кадастровая стоимость, руб.:	10266724.65
Кадастровые номера расположенных в пределах земельного участка объектов недвижимости:	38:31:000000:914
Кадастровые номера объектов недвижимости, из которых образован объект недвижимости:	данные отсутствуют
Кадастровые номера образованных объектов недвижимости:	38:31:000004:778
Категория земель:	Земли населенных пунктов
Виды разрешенного использования:	Для эксплуатации склада ГСМ со скважиной Р-3х
Сведения о кадастровом инженере:	данные отсутствуют
Сведения о лесах, водных объектах и об иных природных объектах, расположенных в пределах земельного участка:	данные отсутствуют
Сведения о том, что земельный участок полностью расположен в границах зоны с особыми условиями использования территории, территории объекта культурного наследия, публичного сервитута:	данные отсутствуют
Сведения о том, что земельный участок расположен в границах особой экономической зоны, территории опережающего социально-экономического развития, зоны территориального развития в Российской Федерации, игровой зоны:	данные отсутствуют

полное наименование должности	подпись	инициалы, фамилия
-------------------------------	---------	-------------------

М.П.

Земельный участок			
вид объекта недвижимости			
Лист № 2 раздела 1	Всего листов раздела 1: 2	Всего разделов: 8	Всего листов выписки: 45
07.09.2022г. № КУВИ-001/2022-155205496			
Кадастровый номер:		38:31:000004:43	
Сведения о том, что земельный участок расположен в границах особо охраняемой природной территории, охотничьих угодий, лесничеств:	данные отсутствуют		
Сведения о результатах проведения государственного земельного надзора:	данные отсутствуют		
Сведения о расположении земельного участка в границах территории, в отношении которой утвержден проект межевания территории:	данные отсутствуют		
Условный номер земельного участка:	данные отсутствуют		
Сведения о принятии акта и (или) заключении договора, предусматривающих предоставление в соответствии с земельным законодательством исполнительным органом государственным органом власти или органом местного самоуправления, находящегося в государственной или муниципальной собственности земельного участка для строительства наемного дома социального использования или наемного дома коммерческого использования:	данные отсутствуют		
Сведения о том, что земельный участок или земельные участки образованы на основании решения об изъятии земельного участка и (или) расположенного на нем объекта недвижимости для государственных или муниципальных нужд:	данные отсутствуют		
Сведения о том, что земельный участок образован из земель или земельного участка, государственная собственность на которые не разграничена:	данные отсутствуют		
Сведения о наличии земельного спора о местоположении границ земельных участков:	данные отсутствуют		
Статус записи об объекте недвижимости:	Сведения об объекте недвижимости имеют статус "актуальные, ранее учтенные"		
Особые отметки:	Посредством данного земельного участка обеспечен доступ к земельному участку (земельным участкам) с кадастровым номером (кадастровыми номерами): 38:31:000000:869. Сведения об ограничениях права на объект недвижимости, обременениях данного объекта, не зарегистрированных в реестре прав, ограничений прав и обременений недвижимого имущества: вид ограничения (обременения): ограничения прав на земельный участок, предусмотренные статьей 56 Земельного кодекса Российской Федерации; срок действия: с 16.05.2019; реквизиты документа-основания: доверенность от 05.03.2019 № б/н; карта (план) объекта землеустройства от 21.01.2019 № б/н.		
Получатель выписки:	Торопкин Максим Викторович, действующий(ая) на основании документа "" АДМИНИСТРАЦИЯ ГОРОДА УСОЛЬЕ-СИБИРСКОЕ		

полное наименование должности	подпись	инициалы, фамилия
-------------------------------	---------	-------------------

М.П.

## Выписка из Единого государственного реестра недвижимости об объекте недвижимости

## Сведения о зарегистрированных правах

Земельный участок			
вид объекта недвижимости			
Лист № 1 раздела 2	Всего листов раздела 2: 2	Всего разделов: 8	Всего листов выписки: 45
07.09.2022г. № КУВИ-001/2022-155205496			
Кадастровый номер:		38:31:000004:43	
1	Правообладатель (правообладатели):	1.1	Муниципальное образование "город Усолье-Сибирское"
2	Вид, номер, дата и время государственной регистрации права:	2.1	Собственность 38:31:000004:43-38/115/2020-2 01.10.2020 10:17:27
3	Сведения об осуществлении государственной регистрации сделки, права без необходимого в силу закона согласия третьего лица, органа:	3.1	данные отсутствуют
4	Ограничение прав и обременение объекта недвижимости:	не зарегистрировано	
5	Договоры участия в долевом строительстве:	не зарегистрировано	
6	Заявленные в судебном порядке права требования:	данные отсутствуют	
7	Сведения о возражении в отношении зарегистрированного права:	данные отсутствуют	
8	Сведения о наличии решения об изъятии объекта недвижимости для государственных и муниципальных нужд:	данные отсутствуют	
9	Сведения о невозможности государственной регистрации без личного участия правообладателя или его законного представителя:	данные отсутствуют	
10	Правопритязания и сведения о наличии поступивших, но не рассмотренных заявлений о проведении государственной регистрации права (перехода, прекращения права), ограничения права или обременения объекта недвижимости, сделки в отношении объекта недвижимости:	отсутствуют	

полное наименование должности	подпись	инициалы, фамилия
-------------------------------	---------	-------------------

М.П.

Земельный участок			
вид объекта недвижимости			
Лист № 2 раздела 2	Всего листов раздела 2: 2	Всего разделов: 8	Всего листов выписки: 45
07.09.2022г. № КУВИ-001/2022-155205496			
Кадастровый номер:		38:31:000004:43	
11	Сведения о невозможности государственной регистрации перехода, прекращения, ограничения права на земельный участок из земель сельскохозяйственного назначения:	данные отсутствуют	

полное наименование должности	подпись	инициалы, фамилия

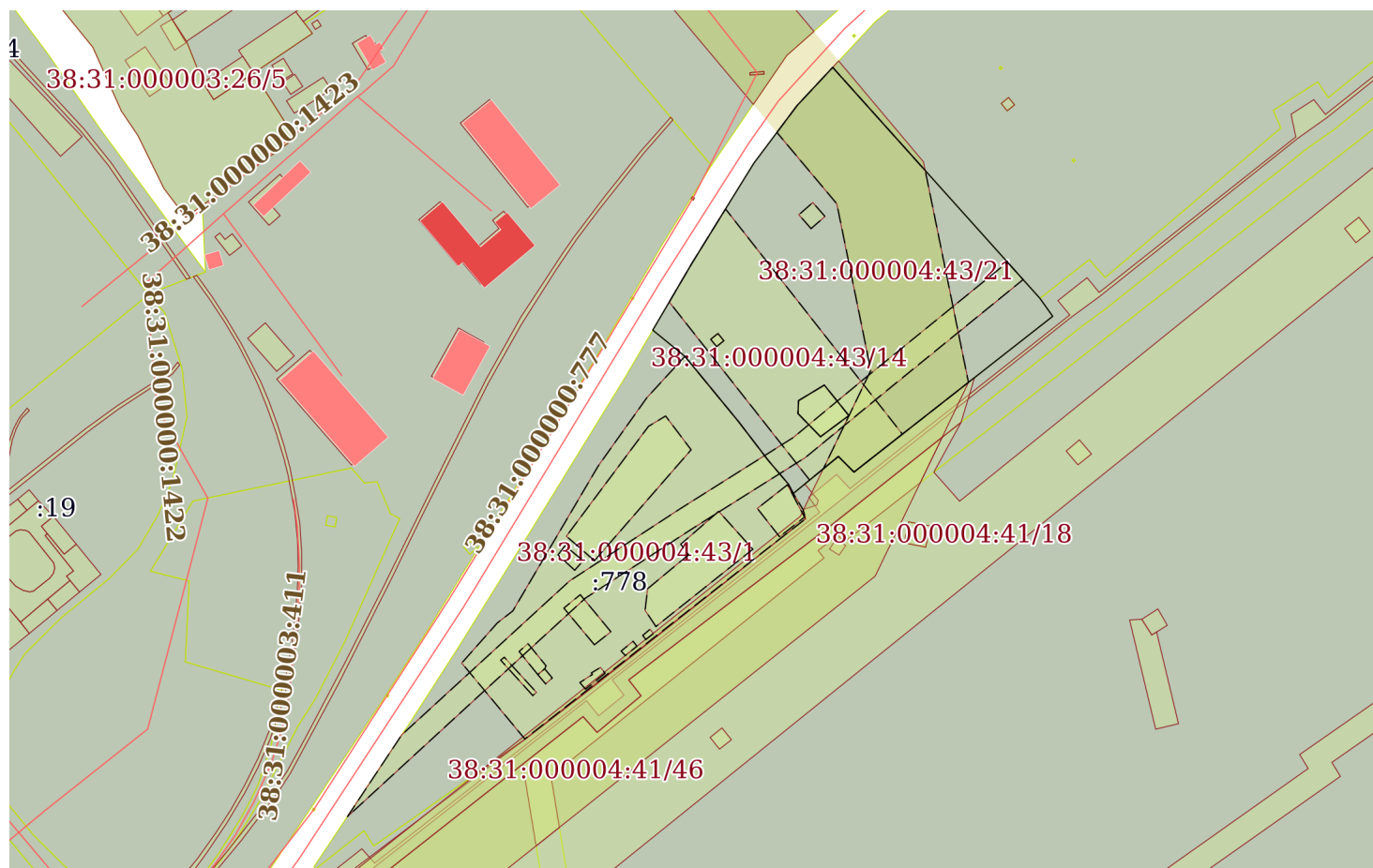
М.П.

## Выписка из Единого государственного реестра недвижимости об объекте недвижимости

## Описание местоположения земельного участка

Земельный участок			
вид объекта недвижимости			
Лист № 1 раздела 3	Всего листов раздела 3: 1	Всего разделов: 8	Всего листов выписки: 45
07.09.2022г. № КУВИ-001/2022-155205496			
Кадастровый номер:		38:31:000004:43	

## План (чертеж, схема) земельного участка



Масштаб 1:3000

Условные обозначения:

полное наименование должности	подпись	инициалы, фамилия
-------------------------------	---------	-------------------

М.П.

## Выписка из Единого государственного реестра недвижимости об объекте недвижимости

## Описание местоположения земельного участка

Земельный участок			
вид объекта недвижимости			
Лист № 1 раздела 3.1	Всего листов раздела 3.1: 2	Всего разделов: 8	Всего листов выписки: 45
07.09.2022г. № КУВИ-001/2022-155205496			
Кадастровый номер:		38:31:000004:43	

Описание местоположения границ земельного участка							
№ п/п	Номер точки		Дирекционный угол	Горизонтальное проложение, м	Описание закрепления на местности	Кадастровые номера смежных участков	Сведения об адресах правообладателей смежных земельных участков
	начальн ая	конечн ая					
1	2	3	4	5	6	7	8
1	1.1.1	1.1.2	332°21.9'	4.55	данные отсутствуют	38:31:000004:778	адрес отсутствует
2	1.1.2	1.1.3	319°39.2'	5.84	данные отсутствуют	38:31:000004:778	адрес отсутствует
3	1.1.3	1.1.4	319°37.4'	7.46	данные отсутствуют	38:31:000004:778	адрес отсутствует
4	1.1.4	1.1.5	322°36.3'	2.62	данные отсутствуют	38:31:000004:778	адрес отсутствует
5	1.1.5	1.1.6	322°32.2'	18.33	данные отсутствуют	38:31:000004:778	адрес отсутствует
6	1.1.6	1.1.7	320°36.3'	36.27	данные отсутствуют	38:31:000004:778	адрес отсутствует
7	1.1.7	1.1.8	309°11.0'	17.79	данные отсутствуют	38:31:000004:778	адрес отсутствует
8	1.1.8	1.1.9	30°22.9'	33.12	данные отсутствуют	данные отсутствуют	данные отсутствуют
9	1.1.9	1.1.10	31°43.9'	50.5	данные отсутствуют	данные отсутствуют	данные отсутствуют
10	1.1.10	1.1.11	36°51.7'	30.97	данные отсутствуют	данные отсутствуют	данные отсутствуют
11	1.1.11	1.1.12	43°0.5'	22.39	данные отсутствуют	данные отсутствуют	данные отсутствуют
12	1.1.12	1.1.13	138°6.2'	133.11	данные отсутствуют	38:31:000004:1172	данные отсутствуют
13	1.1.13	1.1.14	144°38.3'	9.42	данные отсутствуют	38:31:000004:34	данные отсутствуют
14	1.1.14	1.1.15	231°54.3'	67.05	данные отсутствуют	38:31:000004:34	данные отсутствуют
15	1.1.15	1.1.16	231°55.3'	12.79	данные отсутствуют	38:31:000004:34	данные отсутствуют
16	1.1.16	1.1.17	231°53.3'	28.42	данные отсутствуют	38:31:000004:34	данные отсутствуют
17	1.1.17	1.1.18	315°5.1'	9.49	данные отсутствуют	38:31:000004:34	данные отсутствуют
18	1.1.18	1.1.19	230°37.0'	5.56	данные отсутствуют	38:31:000004:34	данные отсутствуют
19	1.1.19	1.1.20	230°33.4'	13.0	данные отсутствуют	38:31:000004:34	данные отсутствуют
20	1.1.20	1.1.1	230°35.5'	6.46	данные отсутствуют	38:31:000004:34	данные отсутствуют
21	1.2.21	1.2.22	51°0.2'	3.99	данные отсутствуют	38:31:000000:869(2)	данные отсутствуют
22	1.2.22	1.2.23	320°46.9'	4.0	данные отсутствуют	38:31:000000:869(2)	данные отсутствуют
23	1.2.23	1.2.24	231°0.2'	3.99	данные отсутствуют	38:31:000000:869(2)	данные отсутствуют
24	1.2.24	1.2.21	140°46.9'	4.0	данные отсутствуют	38:31:000000:869(2)	данные отсутствуют
25	1.3.25	1.3.26	53°17.3'	15.16	данные отсутствуют	38:31:000000:847(7)	адрес отсутствует

полное наименование должности	подпись	инициалы, фамилия
-------------------------------	---------	-------------------

М.П.

Земельный участок							
вид объекта недвижимости							
Лист № 2 раздела 3.1			Всего листов раздела 3.1: 2			Всего разделов: 8	Всего листов выписки: 45
07.09.2022г. № КУВИ-001/2022-155205496							
Кадастровый номер:				38:31:000004:43			
26	1.3.26	1.3.27	321°11.5´	16.79	данные отсутствуют	38:31:000000:847(7)	адрес отсутствует
27	1.3.27	1.3.28	238°53.0´	12.91	данные отсутствуют	38:31:000000:847(7)	адрес отсутствует
28	1.3.28	1.3.29	182°29.1´	5.54	данные отсутствуют	38:31:000000:847(7)	адрес отсутствует
29	1.3.29	1.3.25	135°49.1´	13.86	данные отсутствуют	38:31:000000:847(7)	адрес отсутствует

полное наименование должности	подпись	инициалы, фамилия

М.П.

## Выписка из Единого государственного реестра недвижимости об объекте недвижимости

## Описание местоположения земельного участка

Земельный участок			
вид объекта недвижимости			
Лист № 1 раздела 3.2	Всего листов раздела 3.2: 2	Всего разделов: 8	Всего листов выписки: 45
07.09.2022г. № КУВИ-001/2022-155205496			
Кадастровый номер:		38:31:000004:43	

Сведения о характерных точках границы земельного участка				
Система координат МСК-38, зона 3				
Номер точки	Координаты, м		Описание закрепления на местности	Средняя квадратичная погрешность определения координат характерных точек границ земельного участка, м
	X	Y		
1	2	3	4	5
1	439680.19	3290561.61	-	-
2	439683.29	3290559.08	-	-
3	439685.8	3290562.18	-	-
4	439682.7	3290564.71	-	-
1	439680.19	3290561.61	-	-
1	439641.54	3290606.16	-	-
2	439651.48	3290596.5	-	-
3	439657.01	3290596.74	-	-
4	439663.68	3290607.79	-	-
5	439650.6	3290618.31	-	-
1	439641.54	3290606.16	-	-
1	439617.19	3290594.49	-	-
2	439621.29	3290599.48	-	-
3	439629.55	3290609.52	-	-
4	439633.08	3290613.82	-	-
5	439626.36	3290620.52	-	-
6	439643.9	3290642.88	-	-
7	439651.79	3290652.95	-	-
8	439693.16	3290705.72	-	-
9	439700.84	3290700.27	-	-
10	439799.92	3290611.38	-	-
11	439783.55	3290596.11	-	-
12	439758.77	3290577.53	-	-
13	439715.82	3290550.97	-	-

полное наименование должности	подпись	инициалы, фамилия
-------------------------------	---------	-------------------

М.П.

Земельный участок				
вид объекта недвижимости				
Лист № 2 раздела 3.2		Всего листов раздела 3.2: 2		Всего разделов: 8
Всего листов выписки: 45				
07.09.2022г. № КУВИ-001/2022-155205496				
Кадастровый номер:			38:31:000004:43	
14	439687.25	3290534.22	-	-
15	439676.01	3290548.01	-	-
16	439647.98	3290571.03	-	-
17	439633.43	3290582.18	-	-
18	439631.35	3290583.77	-	-
19	439625.67	3290588.6	-	-
20	439621.22	3290592.38	-	-
1	439617.19	3290594.49	-	-

полное наименование должности	подпись	инициалы, фамилия

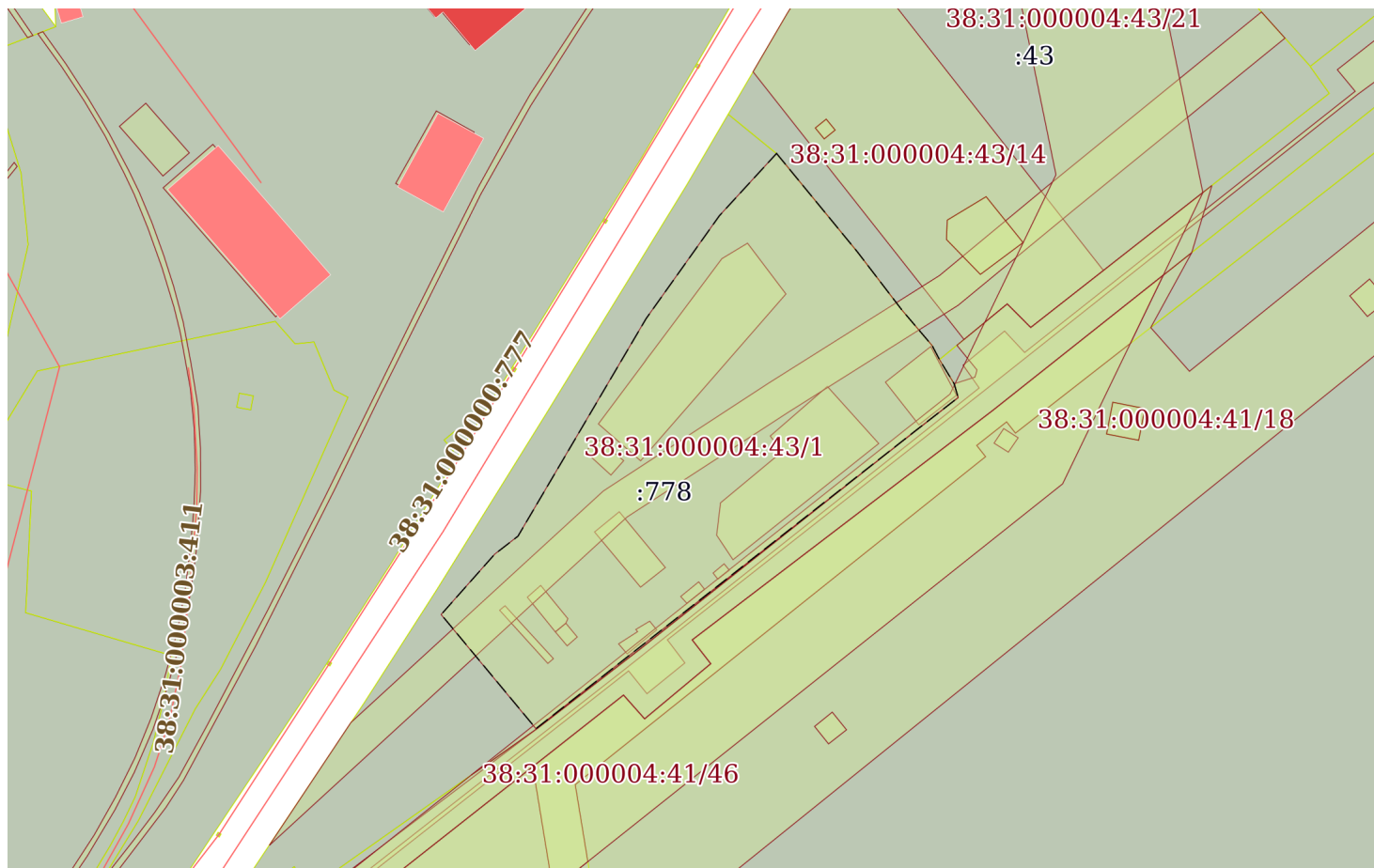
М.П.

Выписка из Единого государственного реестра недвижимости об объекте недвижимости  
Сведения о частях земельного участка

Земельный участок			
вид объекта недвижимости			
Лист № 1 раздела 4	Всего листов раздела 4: 17	Всего разделов: 8	Всего листов выписки: 45
07.09.2022г. № КУВИ-001/2022-155205496			
Кадастровый номер:		38:31:000004:43	

План (чертеж, схема) части земельного участка

Учетный номер части: 38:31:000004:43/1

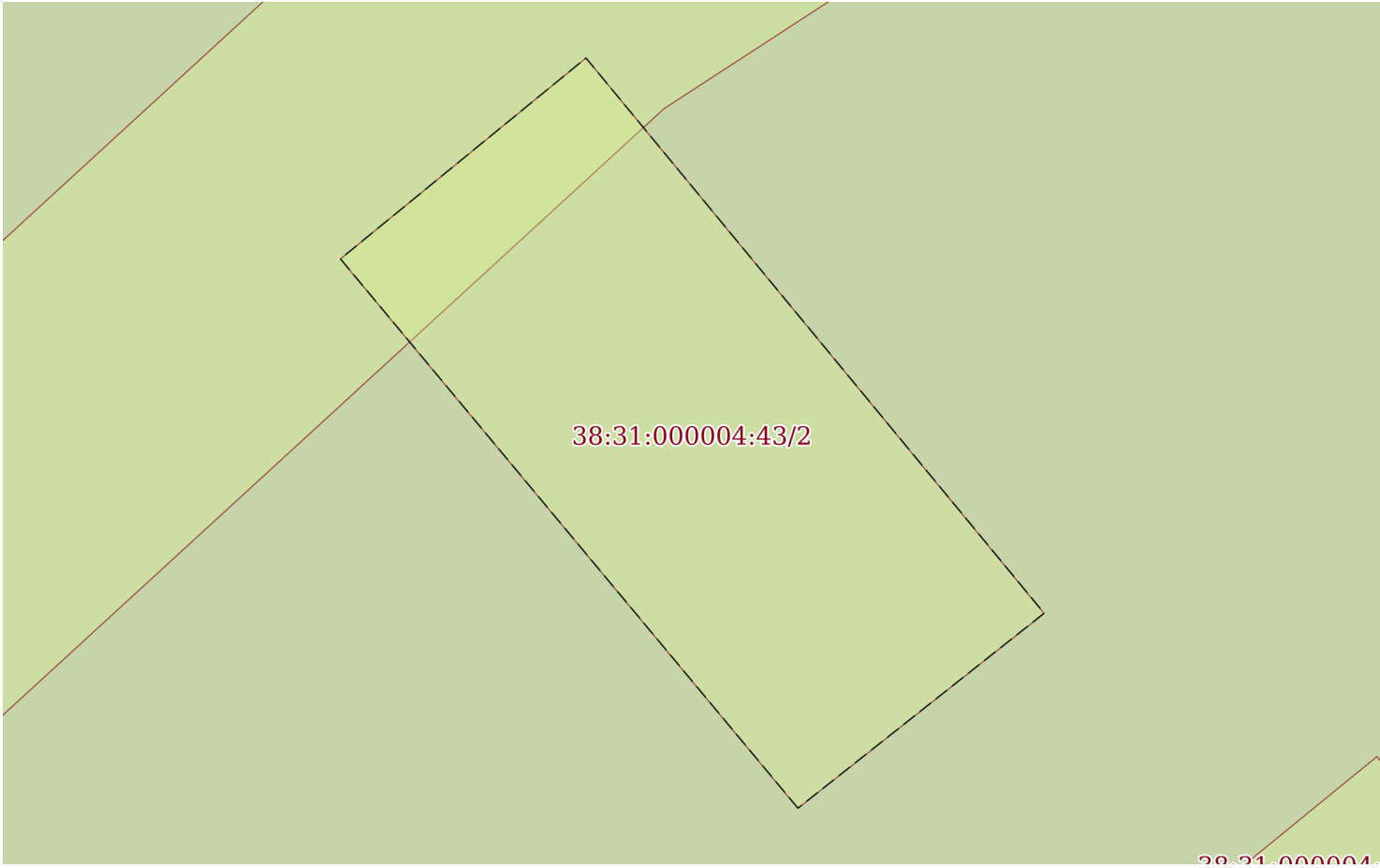


Масштаб 1:2000

Условные обозначения:


полное наименование должности	подпись	инициалы, фамилия
-------------------------------	---------	-------------------

М.П.

Земельный участок			
вид объекта недвижимости			
Лист № 2 раздела 4	Всего листов раздела 4: 17	Всего разделов: 8	Всего листов выписки: 45
07.09.2022г. № КУВИ-001/2022-155205496			
Кадастровый номер:		38:31:000004:43	
План (чертеж, схема) части земельного участка		Учетный номер части: 38:31:000004:43/2	
			
Масштаб 1:200	Условные обозначения:		

полное наименование должности	подпись	инициалы, фамилия
-------------------------------	---------	-------------------

М.П.

Земельный участок			
вид объекта недвижимости			
Лист № 3 раздела 4	Всего листов раздела 4: 17	Всего разделов: 8	Всего листов выписки: 45
07.09.2022г. № КУВИ-001/2022-155205496			
Кадастровый номер:		38:31:000004:43	
План (чертеж, схема) части земельного участка		Учетный номер части: 38:31:000004:43/3	
			
Масштаб 1:60		Условные обозначения:	

полное наименование должности	подпись	инициалы, фамилия

М.П.

Земельный участок			
вид объекта недвижимости			
Лист № 4 раздела 4	Всего листов раздела 4: 17	Всего разделов: 8	Всего листов выписки: 45
07.09.2022г. № КУВИ-001/2022-155205496			
Кадастровый номер:		38:31:000004:43	

План (чертеж, схема) части земельного участка

Учетный номер части: 38:31:000004:43/4

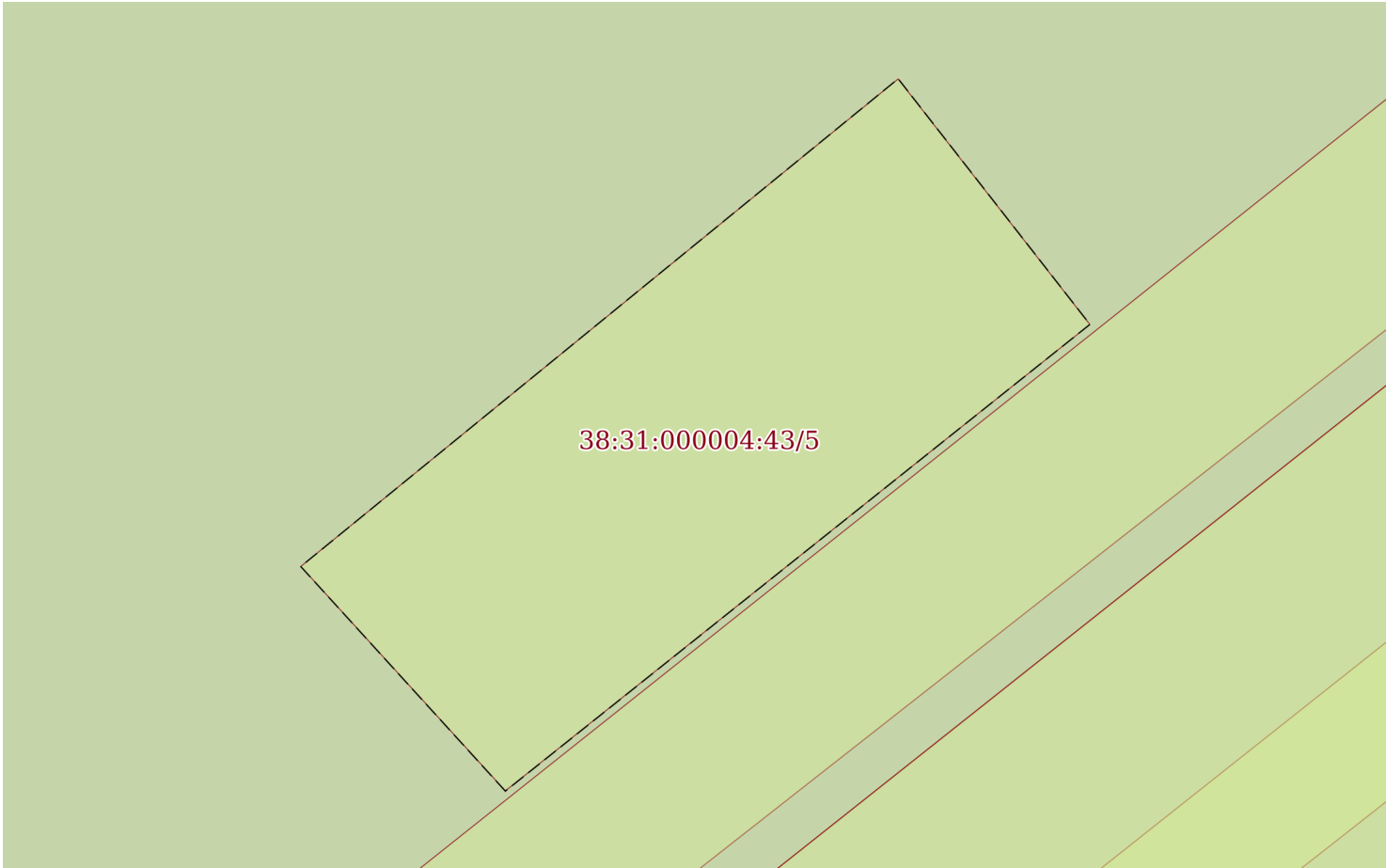


Масштаб 1:200

Условные обозначения:

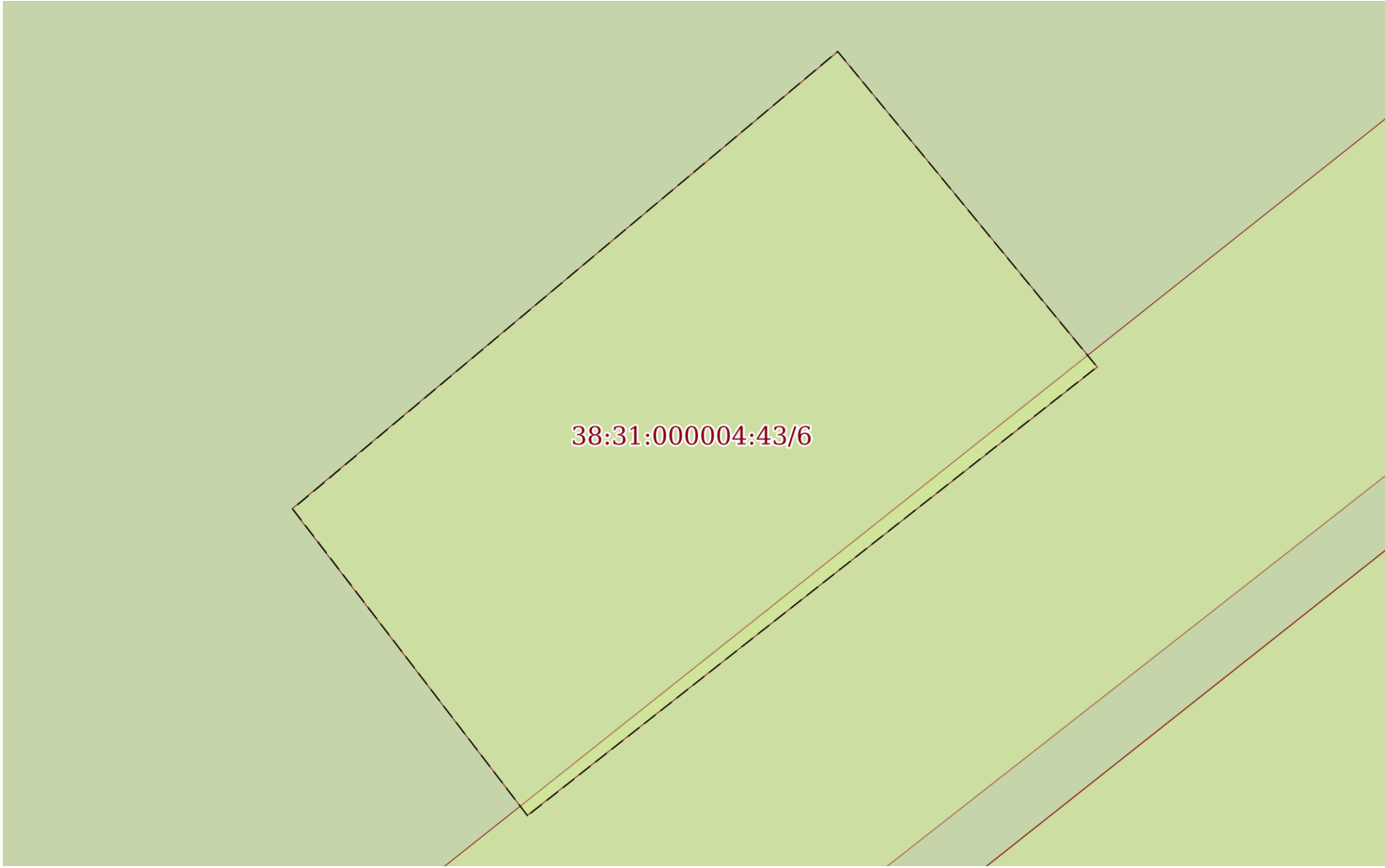
полное наименование должности	подпись	инициалы, фамилия
-------------------------------	---------	-------------------

М.П.

Земельный участок			
вид объекта недвижимости			
Лист № 5 раздела 4	Всего листов раздела 4: 17	Всего разделов: 8	Всего листов выписки: 45
07.09.2022г. № КУВИ-001/2022-155205496			
Кадастровый номер:		38:31:000004:43	
План (чертеж, схема) части земельного участка		Учетный номер части: 38:31:000004:43/5	
			
Масштаб 1:60	Условные обозначения:		

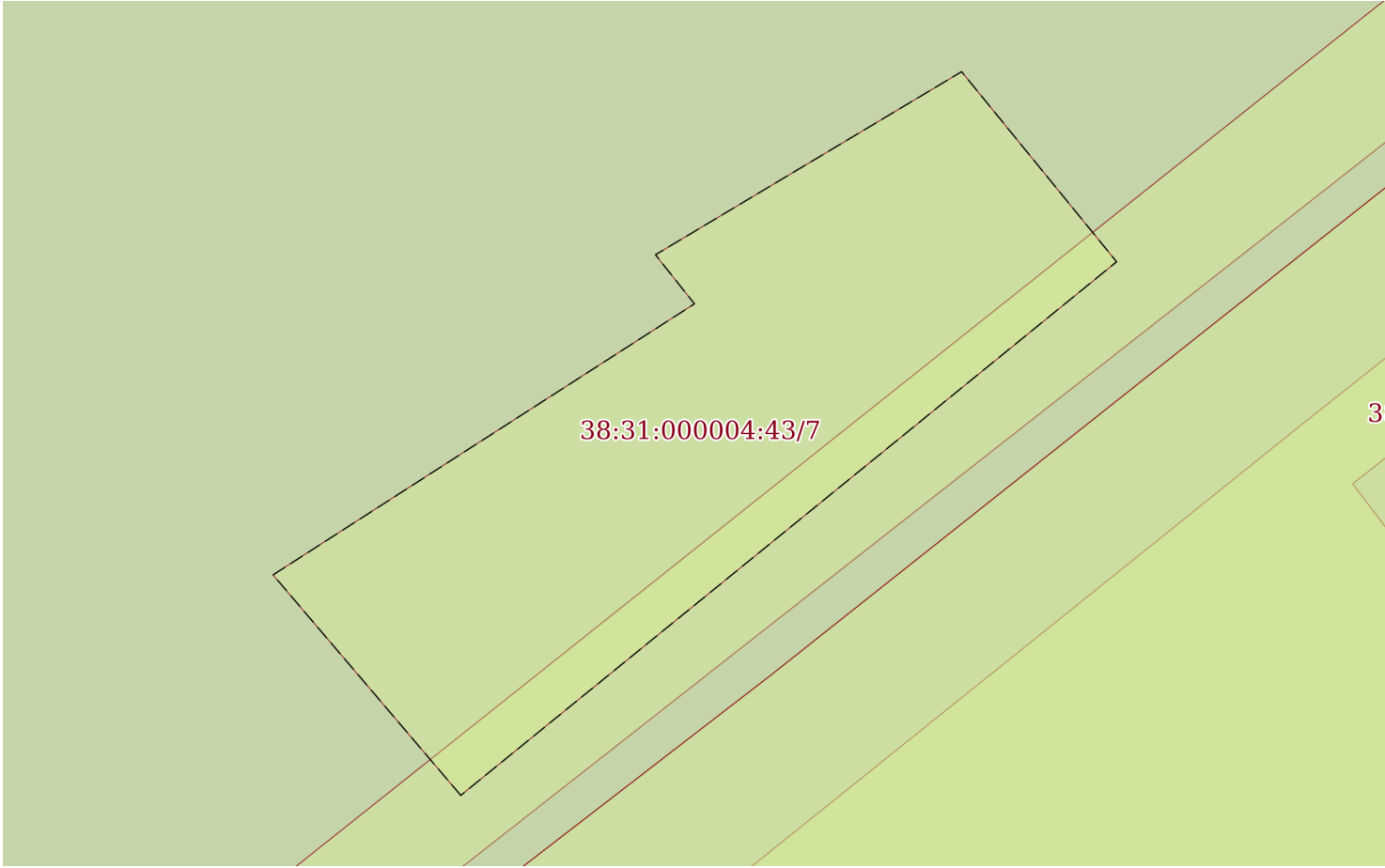
полное наименование должности	подпись	инициалы, фамилия

М.П.

Земельный участок			
вид объекта недвижимости			
Лист № 6 раздела 4	Всего листов раздела 4: 17	Всего разделов: 8	Всего листов выписки: 45
07.09.2022г. № КУВИ-001/2022-155205496			
Кадастровый номер:		38:31:000004:43	
План (чертеж, схема) части земельного участка		Учетный номер части: 38:31:000004:43/6	
			
Масштаб 1:40		Условные обозначения:	

полное наименование должности	подпись	инициалы, фамилия

М.П.

Земельный участок			
вид объекта недвижимости			
Лист № 7 раздела 4	Всего листов раздела 4: 17	Всего разделов: 8	Всего листов выписки: 45
07.09.2022г. № КУВИ-001/2022-155205496			
Кадастровый номер:		38:31:000004:43	
План (чертеж, схема) части земельного участка		Учетный номер части: 38:31:000004:43/7	
			
Масштаб 1:90	Условные обозначения:		

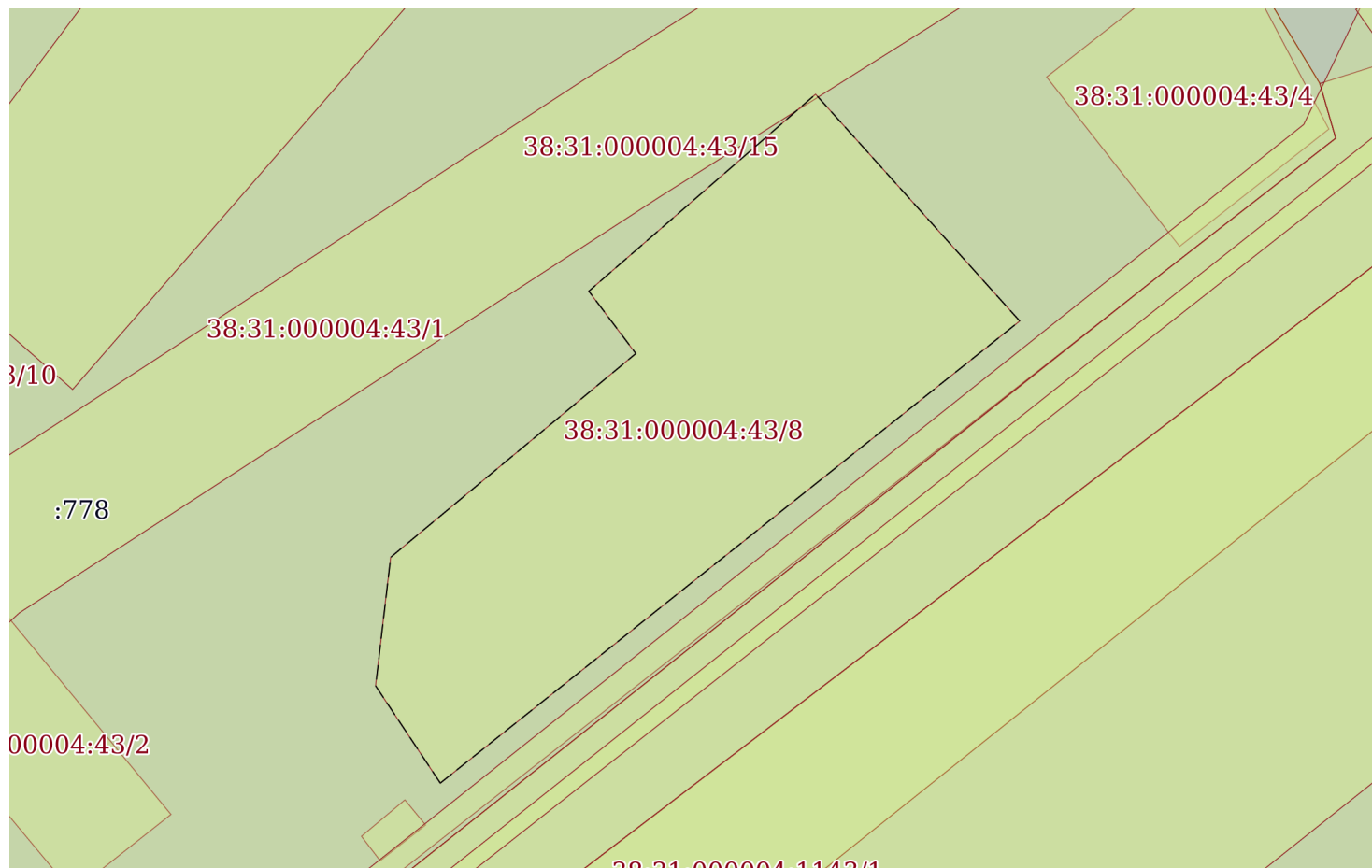
полное наименование должности	подпись	инициалы, фамилия

М.П.

Земельный участок			
вид объекта недвижимости			
Лист № 8 раздела 4	Всего листов раздела 4: 17	Всего разделов: 8	Всего листов выписки: 45
07.09.2022г. № КУВИ-001/2022-155205496			
Кадастровый номер:		38:31:000004:43	

План (чертеж, схема) части земельного участка

Учетный номер части: 38:31:000004:43/8



Масштаб 1:500

Условные обозначения:

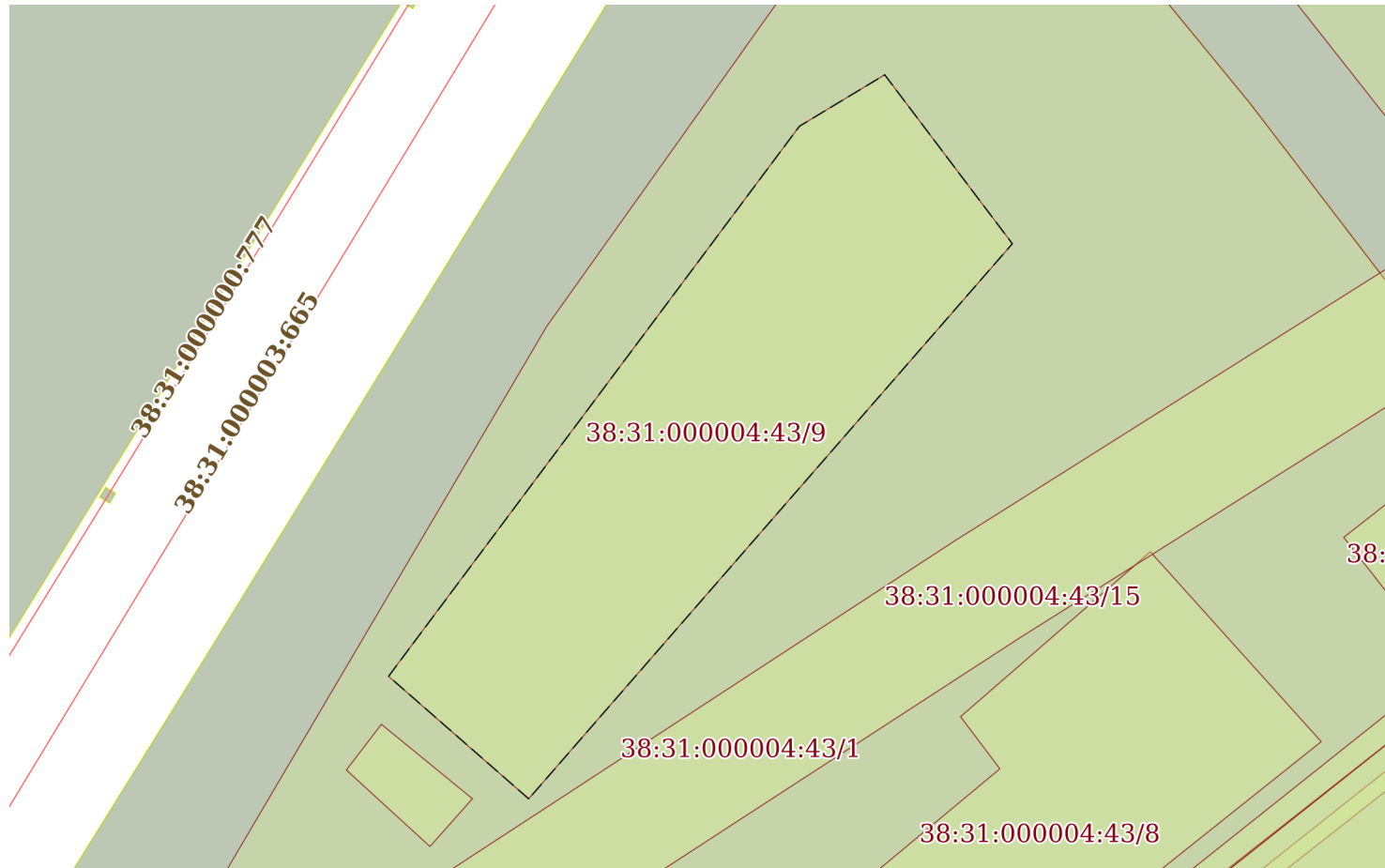
полное наименование должности	подпись	инициалы, фамилия
-------------------------------	---------	-------------------

М.П.

Земельный участок			
вид объекта недвижимости			
Лист № 9 раздела 4	Всего листов раздела 4: 17	Всего разделов: 8	Всего листов выписки: 45
07.09.2022г. № КУВИ-001/2022-155205496			
Кадастровый номер:		38:31:000004:43	

План (чертеж, схема) части земельного участка

Учетный номер части: 38:31:000004:43/9




Масштаб 1:600

Условные обозначения:

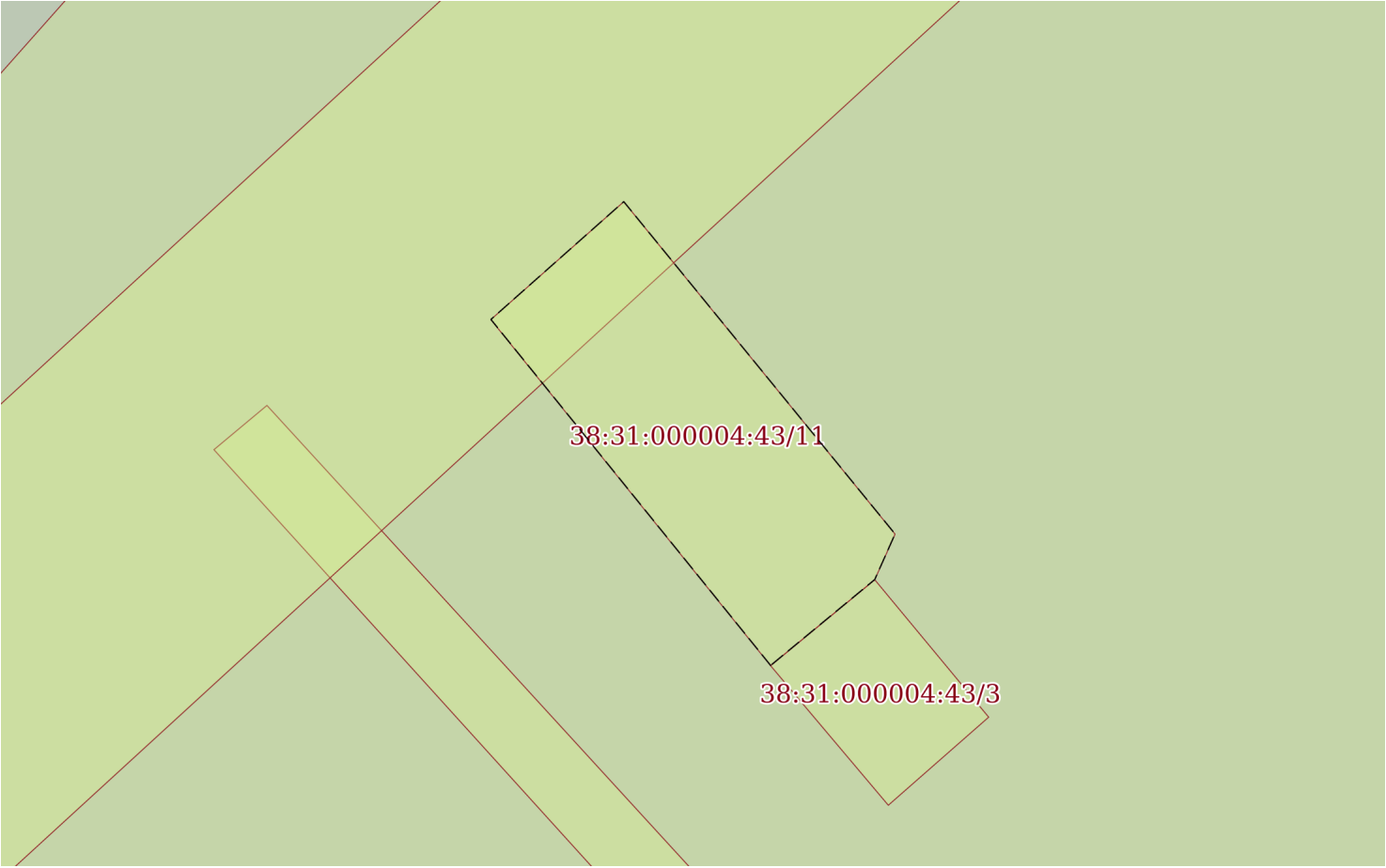
полное наименование должности	подпись	инициалы, фамилия
-------------------------------	---------	-------------------

М.П.

Земельный участок			
вид объекта недвижимости			
Лист № 10 раздела 4	Всего листов раздела 4: 17	Всего разделов: 8	Всего листов выписки: 45
07.09.2022г. № КУВИ-001/2022-155205496			
Кадастровый номер:		38:31:000004:43	
План (чертеж, схема) части земельного участка		Учетный номер части: 38:31:000004:43/10	
			
Масштаб 1:100	Условные обозначения:		

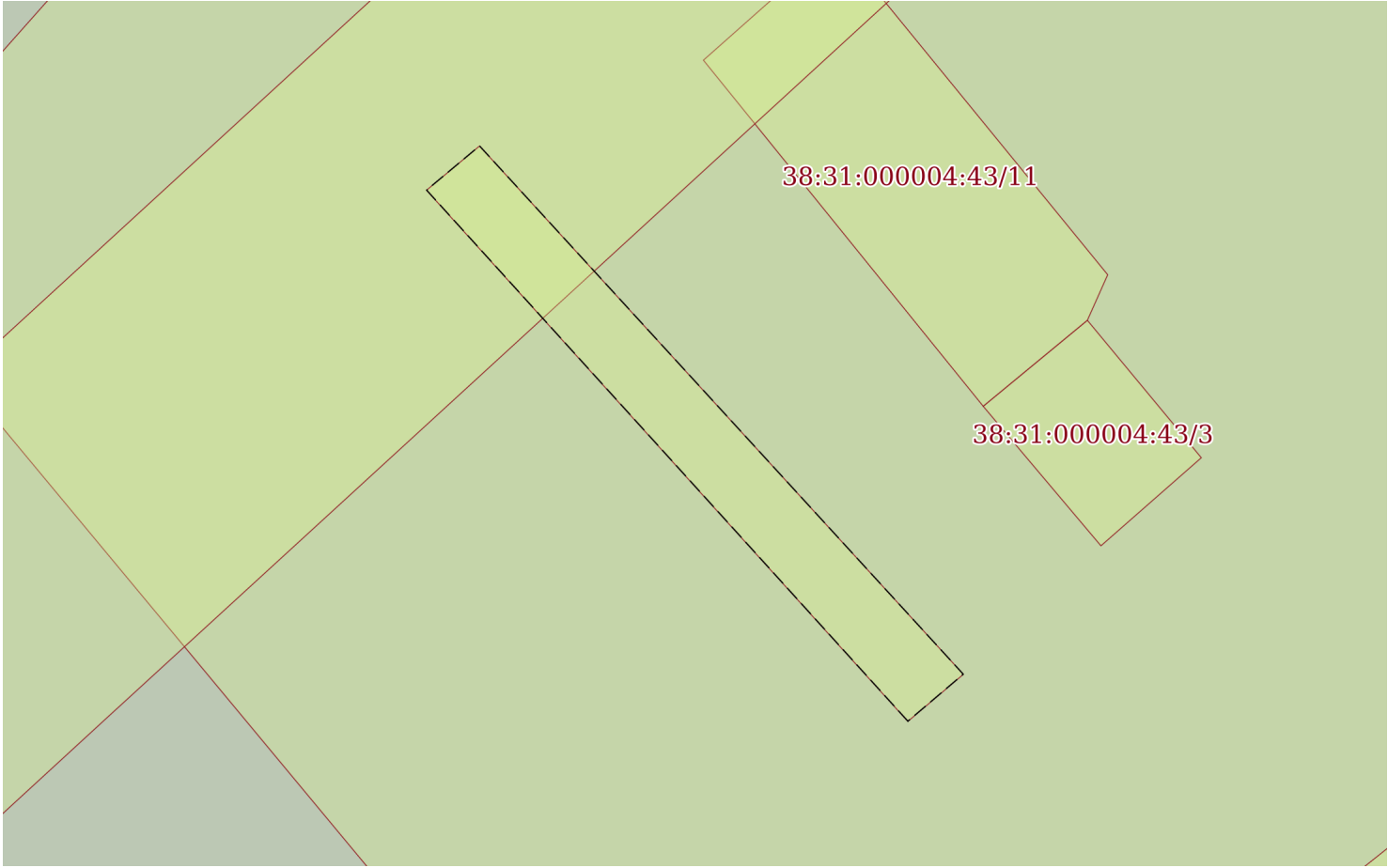
полное наименование должности	подпись	инициалы, фамилия

М.П.

Земельный участок			
вид объекта недвижимости			
Лист № 11 раздела 4	Всего листов раздела 4: 17	Всего разделов: 8	Всего листов выписки: 45
07.09.2022г. № КУВИ-001/2022-155205496			
Кадастровый номер:		38:31:000004:43	
План (чертеж, схема) части земельного участка		Учетный номер части: 38:31:000004:43/11	
			
Масштаб 1:200		Условные обозначения:	

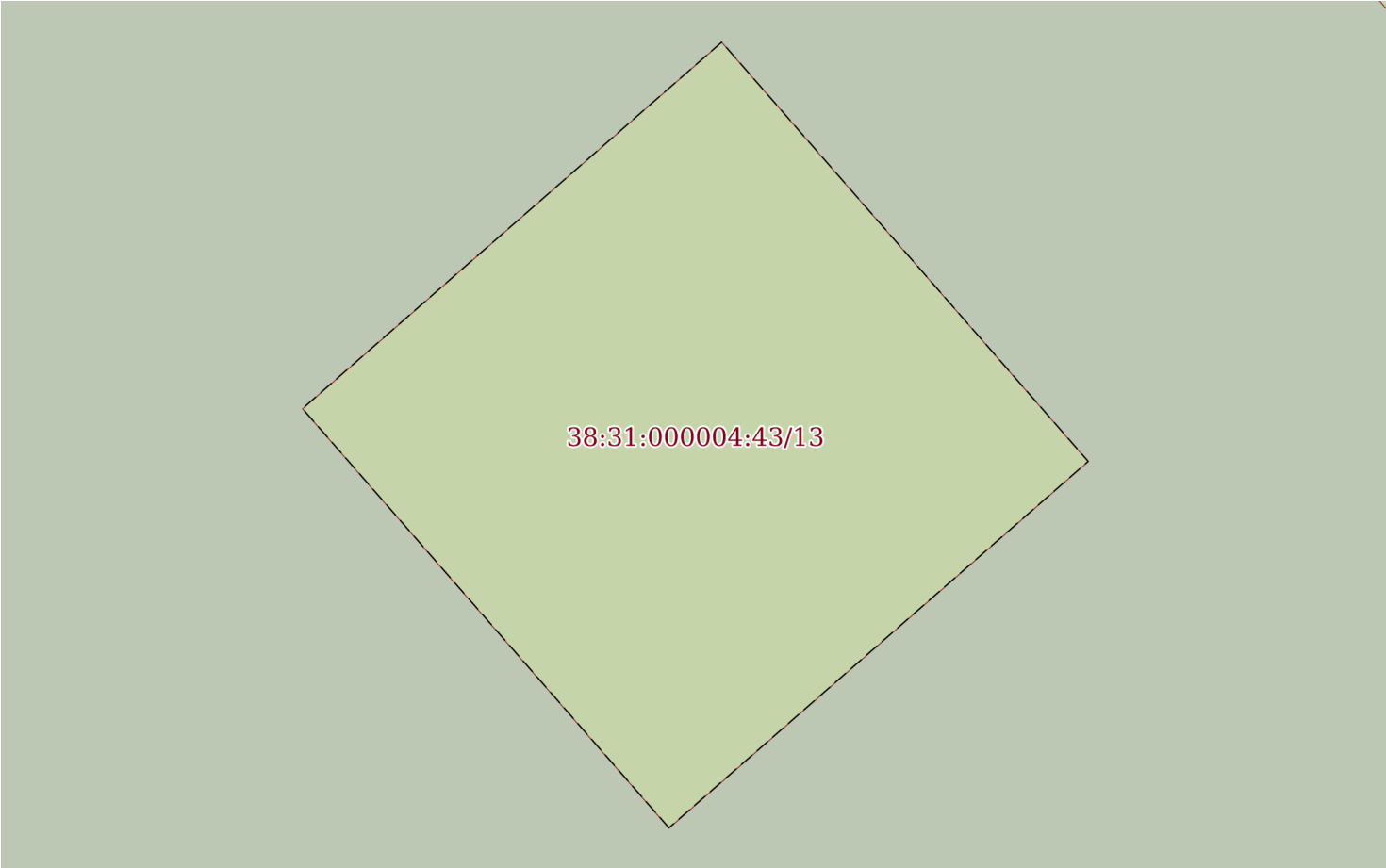
полное наименование должности	подпись	инициалы, фамилия

М.П.

Земельный участок			
вид объекта недвижимости			
Лист № 12 раздела 4	Всего листов раздела 4: 17	Всего разделов: 8	Всего листов выписки: 45
07.09.2022г. № КУВИ-001/2022-155205496			
Кадастровый номер:		38:31:000004:43	
План (чертеж, схема) части земельного участка		Учетный номер части: 38:31:000004:43/12	
			
Масштаб 1:200	Условные обозначения:		

полное наименование должности	подпись	инициалы, фамилия

М.П.

Земельный участок			
вид объекта недвижимости			
Лист № 13 раздела 4	Всего листов раздела 4: 17	Всего разделов: 8	Всего листов выписки: 45
07.09.2022г. № КУВИ-001/2022-155205496			
Кадастровый номер:		38:31:000004:43	
План (чертеж, схема) части земельного участка		Учетный номер части: 38:31:000004:43/13	
			
Масштаб 1:100	Условные обозначения:		

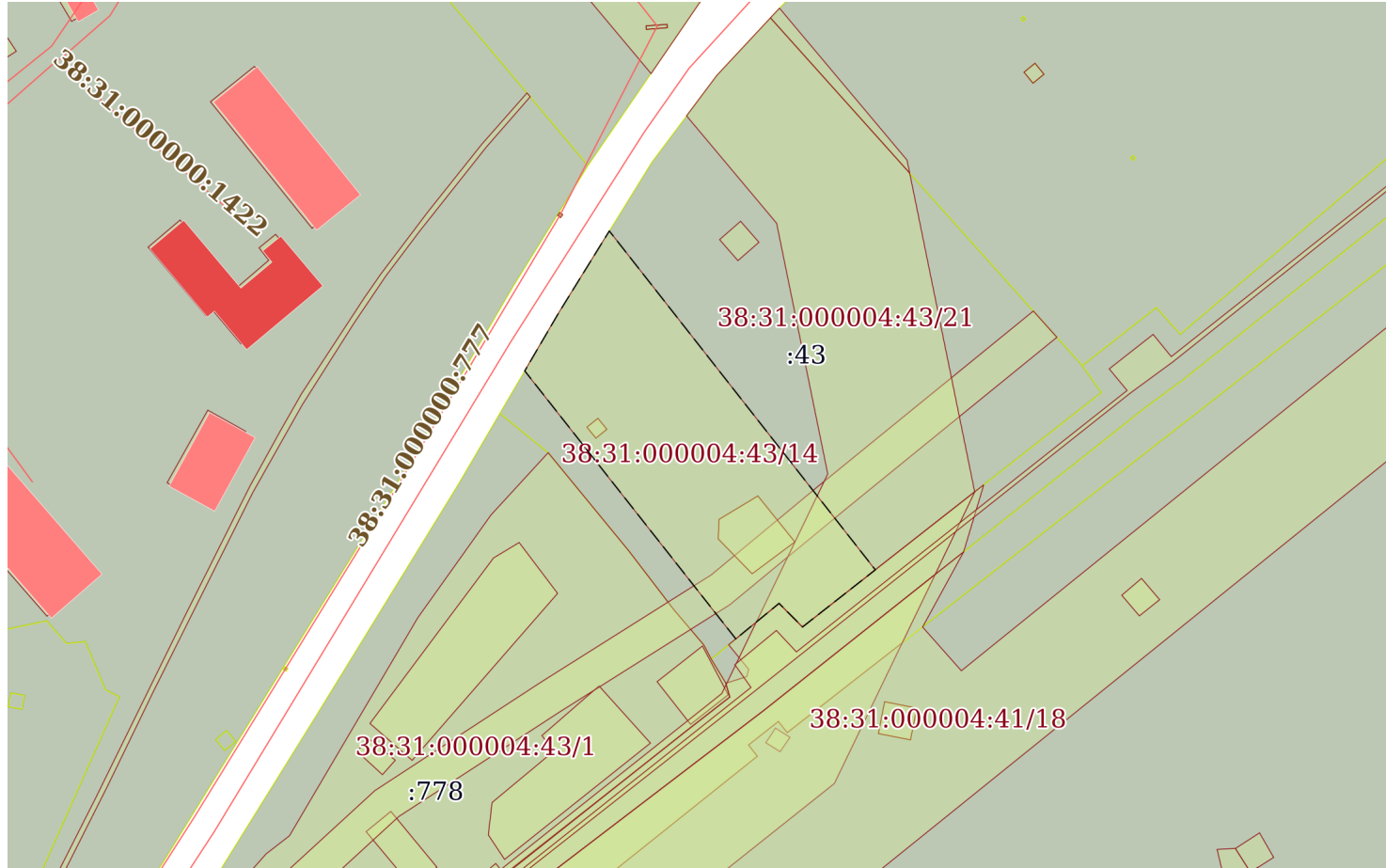
полное наименование должности	подпись	инициалы, фамилия

М.П.

Земельный участок			
вид объекта недвижимости			
Лист № 14 раздела 4	Всего листов раздела 4: 17	Всего разделов: 8	Всего листов выписки: 45
07.09.2022г. № КУВИ-001/2022-155205496			
Кадастровый номер:		38:31:000004:43	

План (чертеж, схема) части земельного участка

Учетный номер части: 38:31:000004:43/14



Масштаб 1:2000

Условные обозначения:

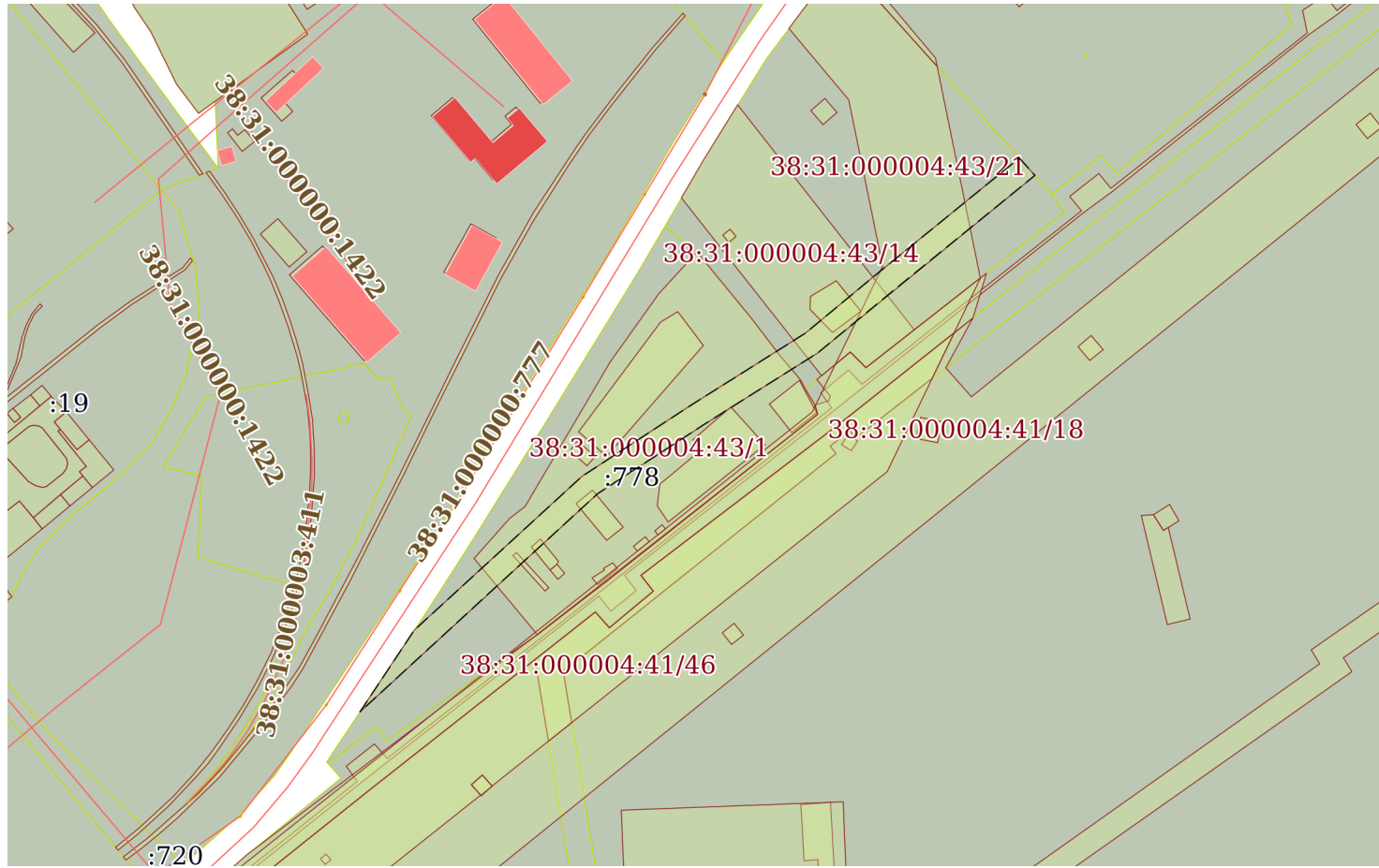
полное наименование должности	подпись	инициалы, фамилия
-------------------------------	---------	-------------------

М.П.

Земельный участок			
вид объекта недвижимости			
Лист № 15 раздела 4	Всего листов раздела 4: 17	Всего разделов: 8	Всего листов выписки: 45
07.09.2022г. № КУВИ-001/2022-155205496			
Кадастровый номер:		38:31:000004:43	

План (чертеж, схема) части земельного участка

Учетный номер части: 38:31:000004:43/15

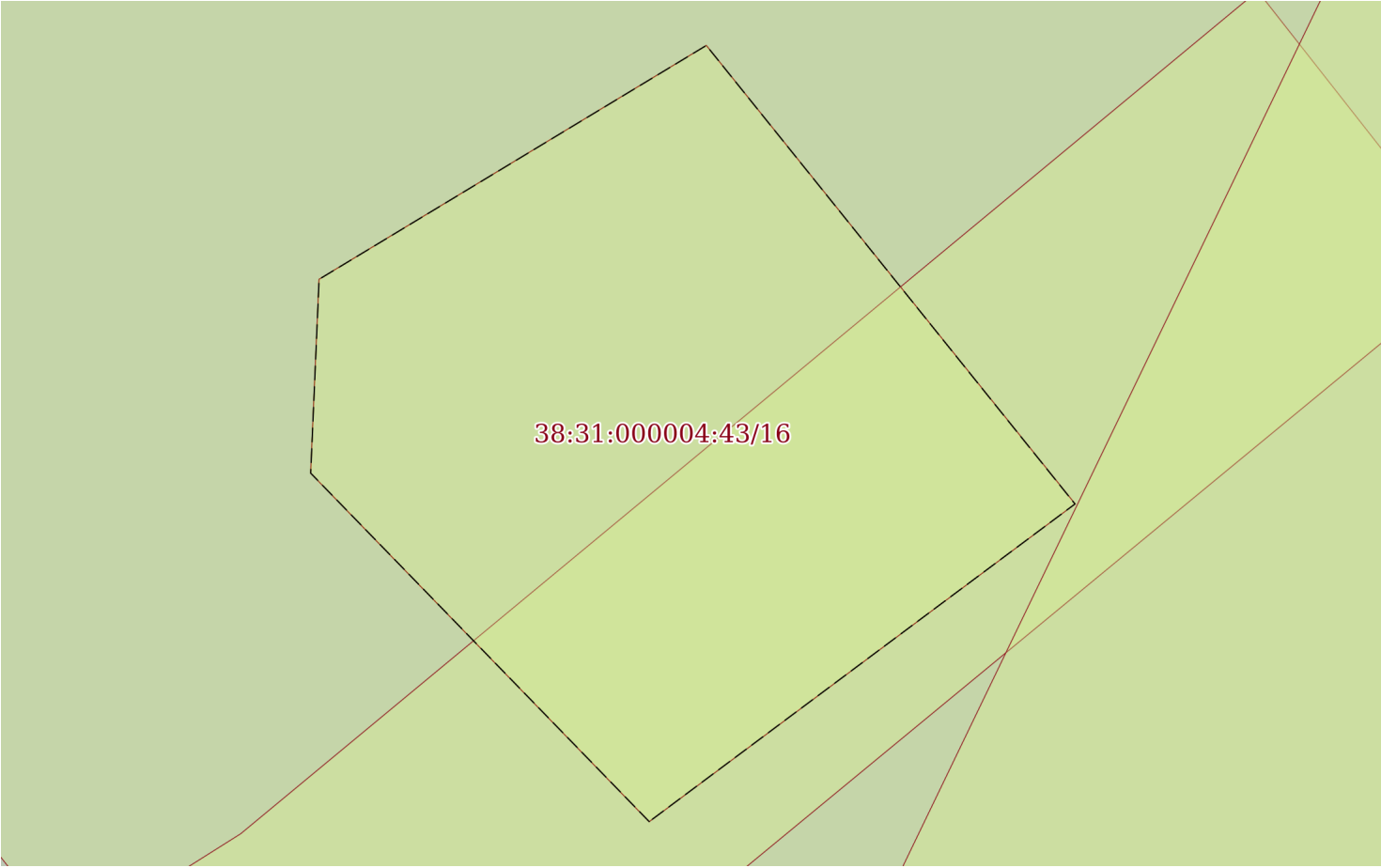


Масштаб 1:3000

Условные обозначения:

полное наименование должности	подпись	инициалы, фамилия
-------------------------------	---------	-------------------

М.П.

Земельный участок			
вид объекта недвижимости			
Лист № 16 раздела 4	Всего листов раздела 4: 17	Всего разделов: 8	Всего листов выписки: 45
07.09.2022г. № КУВИ-001/2022-155205496			
Кадастровый номер:		38:31:000004:43	
План (чертеж, схема) части земельного участка		Учетный номер части: 38:31:000004:43/16	
			
Масштаб 1:200	Условные обозначения:		

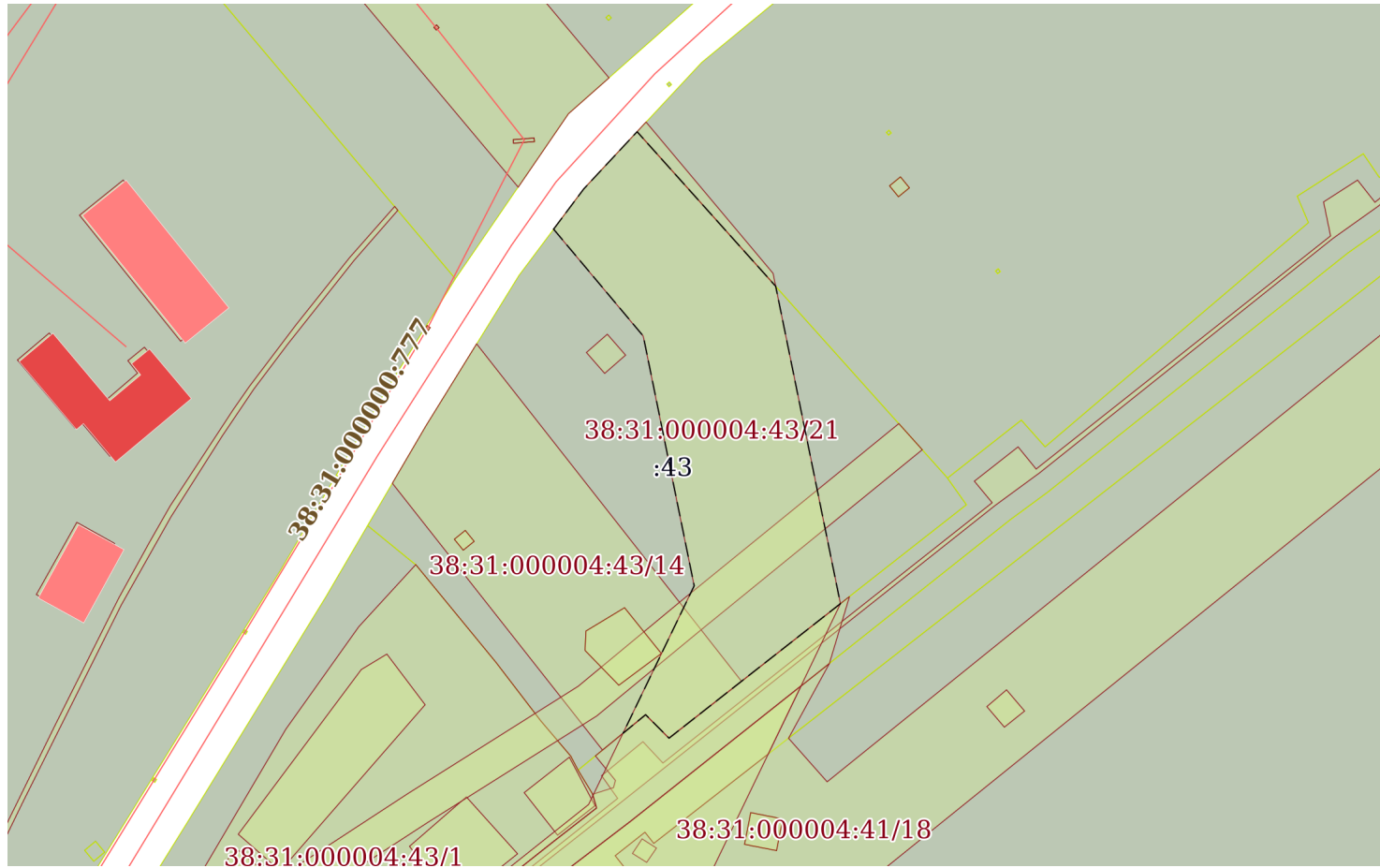
полное наименование должности	подпись	инициалы, фамилия

М.П.

Земельный участок			
вид объекта недвижимости			
Лист № 17 раздела 4	Всего листов раздела 4: 17	Всего разделов: 8	Всего листов выписки: 45
07.09.2022г. № КУВИ-001/2022-155205496			
Кадастровый номер:		38:31:000004:43	

План (чертеж, схема) части земельного участка

Учетный номер части: 38:31:000004:43/21



Масштаб 1:2000

Условные обозначения:

полное наименование должности	подпись	инициалы, фамилия
-------------------------------	---------	-------------------

М.П.

Выписка из Единого государственного реестра недвижимости об объекте недвижимости  
Сведения о частях земельного участка

Земельный участок			
вид объекта недвижимости			
Лист № 1 раздела 4.1	Всего листов раздела 4.1: 2	Всего разделов: 8	Всего листов выписки: 45
07.09.2022г. № КУВИ-001/2022-155205496			
Кадастровый номер:		38:31:000004:43	

Учетный номер части	Площадь, м2	Содержание ограничения в использовании или ограничения права на объект недвижимости или обременения объекта недвижимости
1	2	3
38:31:000004:43/1	10097	данные отсутствуют
38:31:000004:43/2	185.5	данные отсутствуют
38:31:000004:43/3	19.73	данные отсутствуют
38:31:000004:43/4	231.57	данные отсутствуют
38:31:000004:43/5	17.08	данные отсутствуют
38:31:000004:43/6	9.28	данные отсутствуют
38:31:000004:43/7	37.13	данные отсутствуют
38:31:000004:43/8	902.28	данные отсутствуют
38:31:000004:43/9	1187.53	данные отсутствуют
38:31:000004:43/10	51.37	данные отсутствуют
38:31:000004:43/11	64.69	данные отсутствуют
38:31:000004:43/12	41.2	данные отсутствуют
38:31:000004:43/13	62.71	данные отсутствуют
38:31:000004:43/14	4837.72	данные отсутствуют
38:31:000004:43/15	3502.27	данные отсутствуют
38:31:000004:43/16	271.97	данные отсутствуют
38:31:000004:43/21	6359	вид ограничения (обременения): ограничения прав на земельный участок, предусмотренные статьей 56 Земельного кодекса Российской Федерации; Срок действия: с 2019-05-16; реквизиты документа-основания: доверенность от 05.03.2019 № б/н; карта (план) объекта землеустройства от 21.01.2019 № б/н; Содержание ограничения (обременения): В пределах охранной зоны воздушных линий электропередачи 110 кВ (согласно Постановления Правительства РФ № 160 от 24.02.2009 г) запрещается осуществлять любые действия, которые могут нарушить безопасную работу объектов электросетевого хозяйства, в том числе привести к их повреждению и (или) повлечь причинения вреда жизни, здоровью граждан и имуществу физических и юридических лиц, а также повлечь нанесение экологического ущерба и возникновение пожаров, в том числе: а) размещать любые объекты и предметы (материалы) в пределах созданных в соответствии с требованиями нормативно-технических документов проходов и подъездов для доступа к объектам электросетевого хозяйства, а также проводить любые работы и возводить сооружения, которые могут препятствовать доступу к объектам электросетевого хозяйства, без создания необходимых для такого доступа проходов и подъездов; в) находиться в пределах огороженной территории и помещениях распределительных устройств и подстанций, открывать двери и люки распределительных устройств и подстанций, производить переключения и подключения в электрических сетях (указанное требование не распространяется на работников, занятых выполнением разрешенных в установленном порядке работ),

полное наименование должности	подпись	инициалы, фамилия
-------------------------------	---------	-------------------

М.П.

Земельный участок			
вид объекта недвижимости			
Лист № 2 раздела 4.1	Всего листов раздела 4.1: 2	Всего разделов: 8	Всего листов выписки: 45
07.09.2022г. № КУВИ-001/2022-155205496			
Кадастровый номер:		38:31:000004:43	
		<p>разводить огонь в пределах охранных зон вводных и распределительных устройств, подстанций, воздушных линий электропередачи, а также в охранных зонах кабельных линий электропередачи; в) размещать свалки; г) производить работы ударными механизмами, сбрасывать тяжести массой свыше 5 тонн, производить сброс и слив едких и коррозионных веществ и горюче-смазочных материалов; В пределах охранных зон без письменного решения о согласовании сетевых организаций юридическим и физическим лицам запрещаются: а) строительство, капитальный ремонт, реконструкция или снос зданий и сооружений; б) горные, взрывные, мелиоративные работы, в том числе связанные с временным затоплением земель; в) посадка и вырубка деревьев и кустарников; г) земляные работы на глубине более 0,3 метра (на вспахиваемых землях на глубине более 0,45 метра), а также планировка грунта. д) полевые сельскохозяйственные работы связанные с вспашкой земли; з) складировать или размещать хранилища любых, в том числе горюче-смазочных материалов ; Реестровый номер границы: 38:31-6.124; Вид объекта реестра границ: Зона с особыми условиями использования территории; Вид зоны по документу: Зона с особыми условиями использования территории воздушной линии электропередачи 110 кВ ВЛ 110 кВ «ТЭЦ11-ПС 75»; Тип зоны: Охранная зона инженерных коммуникаций</p>	

полное наименование должности	подпись	инициалы, фамилия

М.П.

Выписка из Единого государственного реестра недвижимости об объекте недвижимости  
Сведения о частях земельного участка

Земельный участок			
вид объекта недвижимости			
Лист № 1 раздела 4.2	Всего листов раздела 4.2: 17	Всего разделов: 8	Всего листов выписки: 45
07.09.2022г. № КУВИ-001/2022-155205496			
Кадастровый номер:		38:31:000004:43	

Сведения о характерных точках границы части (частей) земельного участка				
Учетный номер части: 38:31:000004:43/1				
Система координат МСК-38, зона 3				
Номер точки	Координаты, м		Описание закрепления на местности	Средняя квадратичная погрешность определения координат характерных точек границ земельного участка, м
	X	Y		
1	2	3	4	5
1	439676.01	3290548.01	-	0.3
2	439647.98	3290571.03	-	0.3
3	439631.35	3290583.77	-	0.3
4	439621.22	3290592.38	-	0.3
5	439617.19	3290594.49	-	0.3
6	439610.31	3290598.67	-	0.3
7	439606.39	3290599.81	-	0.3
8	439596.59	3290587.22	-	0.3
9	439511.94	3290479.38	-	0.3
10	439544.49	3290452.34	-	0.3
11	439561.7	3290467.61	-	0.3
12	439566.83	3290474.24	-	0.3
13	439628.89	3290510.79	-	0.3
14	439658.25	3290531.7	-	0.3
1	439676.01	3290548.01	-	0.3

полное наименование должности	подпись	инициалы, фамилия
-------------------------------	---------	-------------------

М.П.

Земельный участок				
вид объекта недвижимости				
Лист № 2 раздела 4.2		Всего листов раздела 4.2: 17		Всего разделов: 8
Всего листов выписки: 45				
07.09.2022г. № КУВИ-001/2022-155205496				
Кадастровый номер:			38:31:000004:43	
Сведения о характерных точках границы части (частей) земельного участка				
Учетный номер части: 38:31:000004:43/2				
Система координат МСК-38, зона 3				
Номер точки	Координаты, м		Описание закрепления на местности	Средняя квадратичная погрешность определения координат характерных точек границ земельного участка, м
	X	Y		
1	2	3	4	5
1	439552.32	3290509.22	-	0.3
2	439568.04	3290496.12	-	0.3
3	439573.79	3290503.15	-	0.3
4	439557.9	3290516.27	-	0.3
1	439552.32	3290509.22	-	0.3

полное наименование должности	подпись	инициалы, фамилия

М.П.

Земельный участок				
вид объекта недвижимости				
Лист № 3 раздела 4.2		Всего листов раздела 4.2: 17		Всего разделов: 8
Всего листов выписки: 45				
07.09.2022г. № КУВИ-001/2022-155205496				
Кадастровый номер:			38:31:000004:43	
Сведения о характерных точках границы части (частей) земельного участка				
Учетный номер части: 38:31:000004:43/3				
Система координат МСК-38, зона 3				
Номер точки	Координаты, м		Описание закрепления на местности	Средняя квадратичная погрешность определения координат характерных точек границ земельного участка, м
	X	Y		
1	2	3	4	5
1	439535.58	3290488.28	-	0.3
2	439539.56	3290484.92	-	0.3
3	439542.01	3290487.89	-	0.3
4	439538.09	3290491.14	-	0.3
1	439535.58	3290488.28	-	0.3

полное наименование должности	подпись	инициалы, фамилия

М.П.

Земельный участок				
вид объекта недвижимости				
Лист № 4 раздела 4.2		Всего листов раздела 4.2: 17		Всего разделов: 8
Всего листов выписки: 45				
07.09.2022г. № КУВИ-001/2022-155205496				
Кадастровый номер:			38:31:000004:43	
Сведения о характерных точках границы части (частей) земельного участка				
Учетный номер части: 38:31:000004:43/4				
Система координат МСК-38, зона 3				
Номер точки	Координаты, м		Описание закрепления на местности	Средняя квадратичная погрешность определения координат характерных точек границ земельного участка, м
	X	Y		
1	2	3	4	5
1	439598.64	3290588.61	-	0.3
2	439610.78	3290579.08	-	0.3
3	439620.91	3290591.99	-	0.3
4	439607.05	3290599.31	-	0.3
1	439598.64	3290588.61	-	0.3

полное наименование должности	подпись	инициалы, фамилия

М.П.

Земельный участок				
вид объекта недвижимости				
Лист № 5 раздела 4.2		Всего листов раздела 4.2: 17		Всего разделов: 8
Всего листов выписки: 45				
07.09.2022г. № КУВИ-001/2022-155205496				
Кадастровый номер:			38:31:000004:43	
Сведения о характерных точках границы части (частей) земельного участка				
Учетный номер части: 38:31:000004:43/5				
Система координат МСК-38, зона 3				
Номер точки	Координаты, м		Описание закрепления на местности	Средняя квадратичная погрешность определения координат характерных точек границ земельного участка, м
	X	Y		
1	2	3	4	5
1	439547.71	3290522.44	-	0.3
2	439549.63	3290520.69	-	0.3
3	439553.8	3290525.8	-	0.3
4	439551.7	3290527.44	-	0.3
1	439547.71	3290522.44	-	0.3

полное наименование должности	подпись	инициалы, фамилия

М.П.

Земельный участок				
вид объекта недвижимости				
Лист № 6 раздела 4.2		Всего листов раздела 4.2: 17		Всего разделов: 8
Всего листов выписки: 45				
07.09.2022г. № КУВИ-001/2022-155205496				
Кадастровый номер:			38:31:000004:43	
Сведения о характерных точках границы части (частей) земельного участка				
Учетный номер части: 38:31:000004:43/6				
Система координат МСК-38, зона 3				
Номер точки	Координаты, м		Описание закрепления на местности	Средняя квадратичная погрешность определения координат характерных точек границ земельного участка, м
	X	Y		
1	2	3	4	5
1	439554.58	3290531.28	-	0.3
2	439556.33	3290529.94	-	0.3
3	439558.94	3290533.05	-	0.3
4	439557.14	3290534.53	-	0.3
1	439554.58	3290531.28	-	0.3

полное наименование должности	подпись	инициалы, фамилия

М.П.

Земельный участок				
вид объекта недвижимости				
Лист № 7 раздела 4.2		Всего листов раздела 4.2: 17		Всего разделов: 8
Всего листов выписки: 45				
07.09.2022г. № КУВИ-001/2022-155205496				
Кадастровый номер:			38:31:000004:43	
Сведения о характерных точках границы части (частей) земельного участка				
Учетный номер части: 38:31:000004:43/7				
Система координат МСК-38, зона 3				
Номер точки	Координаты, м		Описание закрепления на местности	Средняя квадратичная погрешность определения координат характерных точек границ земельного участка, м
	X	Y		
1	2	3	4	5
1	439533.29	3290505.39	-	0.3
2	439536.12	3290502.98	-	0.3
3	439539.6	3290508.39	-	0.3
4	439540.23	3290507.89	-	0.3
5	439542.58	3290511.82	-	0.3
6	439540.14	3290513.81	-	0.3
1	439533.29	3290505.39	-	0.3

полное наименование должности	подпись	инициалы, фамилия

М.П.

Земельный участок				
вид объекта недвижимости				
Лист № 8 раздела 4.2		Всего листов раздела 4.2: 17		Всего разделов: 8
Всего листов выписки: 45				
07.09.2022г. № КУВИ-001/2022-155205496				
Кадастровый номер:		38:31:000004:43		
Сведения о характерных точках границы части (частей) земельного участка				
Учетный номер части: 38:31:000004:43/8				
Система координат МСК-38, зона 3				
Номер точки	Координаты, м		Описание закрепления на местности	Средняя квадратичная погрешность определения координат характерных точек границ земельного участка, м
	X	Y		
1	2	3	4	5
1	439560.15	3290535.59	-	0.3
2	439567.12	3290530.95	-	0.3
3	439576.34	3290532.03	-	0.3
4	439590.95	3290549.61	-	0.3
5	439595.42	3290546.24	-	0.3
6	439609.54	3290562.5	-	0.3
7	439593.28	3290577.14	-	0.3
1	439560.15	3290535.59	-	0.3

полное наименование должности	подпись	инициалы, фамилия

М.П.

Земельный участок				
вид объекта недвижимости				
Лист № 9 раздела 4.2		Всего листов раздела 4.2: 17		Всего разделов: 8
Всего листов выписки: 45				
07.09.2022г. № КУВИ-001/2022-155205496				
Кадастровый номер:			38:31:000004:43	
Сведения о характерных точках границы части (частей) земельного участка				
Учетный номер части: 38:31:000004:43/9				
Система координат МСК-38, зона 3				
Номер точки	Координаты, м		Описание закрепления на местности	Средняя квадратичная погрешность определения координат характерных точек границ земельного участка, м
	X	Y		
1	2	3	4	5
1	439588.38	3290509.22	-	0.3
2	439598.88	3290497.21	-	0.3
3	439646	3290532.42	-	0.3
4	439650.41	3290539.73	-	0.3
5	439635.94	3290550.67	-	0.3
1	439588.38	3290509.22	-	0.3

полное наименование должности	подпись	инициалы, фамилия

М.П.

Земельный участок					
вид объекта недвижимости					
Лист № 10 раздела 4.2		Всего листов раздела 4.2: 17		Всего разделов: 8	Всего листов выписки: 45
07.09.2022г. № КУВИ-001/2022-155205496					
Кадастровый номер:			38:31:000004:43		
Сведения о характерных точках границы части (частей) земельного участка					
Учетный номер части: 38:31:000004:43/10					
Система координат МСК-38, зона 3					
Номер точки	Координаты, м		Описание закрепления на местности	Средняя квадратичная погрешность определения координат характерных точек границ земельного участка, м	
	X	Y			
1	2	3	4	5	
1	439584.3	3290500.76	-	0.3	
2	439590.85	3290493.6	-	0.3	
3	439594.76	3290496.6	-	0.3	
4	439588.39	3290504.39	-	0.3	
1	439584.3	3290500.76	-	0.3	

полное наименование должности	подпись	инициалы, фамилия

М.П.

Земельный участок				
вид объекта недвижимости				
Лист № 11 раздела 4.2		Всего листов раздела 4.2: 17		Всего разделов: 8
Всего листов выписки: 45				
07.09.2022г. № КУВИ-001/2022-155205496				
Кадастровый номер:			38:31:000004:43	
Сведения о характерных точках границы части (частей) земельного участка				
Учетный номер части: 38:31:000004:43/11				
Система координат МСК-38, зона 3				
Номер точки	Координаты, м		Описание закрепления на местности	Средняя квадратичная погрешность определения координат характерных точек границ земельного участка, м
	X	Y		
1	2	3	4	5
1	439539.56	3290484.92	-	0.3
2	439549.43	3290476.94	-	0.3
3	439552.79	3290480.73	-	0.3
4	439543.31	3290488.47	-	0.3
5	439542.01	3290487.89	-	0.3
1	439539.56	3290484.92	-	0.3

полное наименование должности	подпись	инициалы, фамилия

М.П.

Земельный участок				
вид объекта недвижимости				
Лист № 12 раздела 4.2		Всего листов раздела 4.2: 17		Всего разделов: 8
Всего листов выписки: 45				
07.09.2022г. № КУВИ-001/2022-155205496				
Кадастровый номер:			38:31:000004:43	
Сведения о характерных точках границы части (частей) земельного участка				
Учетный номер части: 38:31:000004:43/12				
Система координат МСК-38, зона 3				
Номер точки	Координаты, м		Описание закрепления на местности	Средняя квадратичная погрешность определения координат характерных точек границ земельного участка, м
	X	Y		
1	2	3	4	5
1	439530.57	3290482.77	-	0.3
2	439545.72	3290469.04	-	0.3
3	439546.98	3290470.55	-	0.3
4	439531.91	3290484.35	-	0.3
1	439530.57	3290482.77	-	0.3

полное наименование должности	подпись	инициалы, фамилия

М.П.

Земельный участок				
вид объекта недвижимости				
Лист № 13 раздела 4.2		Всего листов раздела 4.2: 17		Всего разделов: 8
Всего листов выписки: 45				
07.09.2022г. № КУВИ-001/2022-155205496				
Кадастровый номер:			38:31:000004:43	
Сведения о характерных точках границы части (частей) земельного участка				
Учетный номер части: 38:31:000004:43/13				
Система координат МСК-38, зона 3				
Номер точки	Координаты, м		Описание закрепления на местности	Средняя квадратичная погрешность определения координат характерных точек границ земельного участка, м
	X	Y		
1	2	3	4	5
1	439730.78	3290602.11	-	0.3
2	439736.74	3290596.9	-	0.3
3	439741.95	3290602.86	-	0.3
4	439735.99	3290608.07	-	0.3
1	439730.78	3290602.11	-	0.3

полное наименование должности	подпись	инициалы, фамилия

М.П.

Земельный участок				
вид объекта недвижимости				
Лист № 14 раздела 4.2		Всего листов раздела 4.2: 17		Всего разделов: 8
Всего листов выписки: 45				
07.09.2022г. № КУВИ-001/2022-155205496				
Кадастровый номер:		38:31:000004:43		
Сведения о характерных точках границы части (частей) земельного участка				
Учетный номер части: 38:31:000004:43/14				
Система координат МСК-38, зона 3				
Номер точки	Координаты, м		Описание закрепления на местности	Средняя квадратичная погрешность определения координат характерных точек границ земельного участка, м
	X	Y		
1	2	3	4	5
1	439622.96	3290601.5	-	0.3
2	439699.33	3290541.32	-	0.3
3	439715.82	3290550.97	-	0.3
4	439739.19	3290565.43	-	0.3
5	439642.64	3290641.27	-	0.3
6	439626.36	3290620.52	-	0.3
7	439633.08	3290613.82	-	0.3
8	439629.55	3290609.52	-	0.3
1	439622.96	3290601.5	-	0.3

полное наименование должности	подпись	инициалы, фамилия

М.П.

Земельный участок			
вид объекта недвижимости			
Лист № 15 раздела 4.2	Всего листов раздела 4.2: 17	Всего разделов: 8	Всего листов выписки: 45
07.09.2022г. № КУВИ-001/2022-155205496			
Кадастровый номер:		38:31:000004:43	

Сведения о характерных точках границы части (частей) земельного участка				
Учетный номер части: 38:31:000004:43/15				
Система координат МСК-38, зона 3				
Номер точки	Координаты, м		Описание закрепления на местности	Средняя квадратичная погрешность определения координат характерных точек границ земельного участка, м
	X	Y		
1	2	3	4	5
1	439716.37	3290686.33	-	0.3
2	439708.92	3290693.02	-	0.3
3	439696.82	3290678.15	-	0.3
4	439659.32	3290632.06	-	0.3
5	439632.74	3290599.83	-	0.3
6	439602.2	3290551.34	-	0.3
7	439572.35	3290505.39	-	0.3
8	439530.93	3290460.2	-	0.3
9	439478.65	3290403.33	-	0.3
10	439513.66	3290426.59	-	0.3
11	439538.29	3290453.43	-	0.3
12	439579.73	3290498.62	-	0.3
13	439610.58	3290545.89	-	0.3
14	439641.19	3290594.5	-	0.3
15	439667.02	3290625.68	-	0.3
16	439704.57	3290671.83	-	0.3
1	439716.37	3290686.33	-	0.3

полное наименование должности	подпись	инициалы, фамилия

М.П.

Земельный участок					
вид объекта недвижимости					
Лист № 16 раздела 4.2		Всего листов раздела 4.2: 17		Всего разделов: 8	Всего листов выписки: 45
07.09.2022г. № КУВИ-001/2022-155205496					
Кадастровый номер:			38:31:000004:43		
Сведения о характерных точках границы части (частей) земельного участка					
Учетный номер части: 38:31:000004:43/16					
Система координат МСК-38, зона 3					
Номер точки	Координаты, м		Описание закрепления на местности	Средняя квадратичная погрешность определения координат характерных точек границ земельного участка, м	
	X	Y			
1	2	3	4	5	
1	439641.54	3290606.16	-	0.3	
2	439651.48	3290596.5	-	0.3	
3	439657.01	3290596.74	-	0.3	
4	439663.68	3290607.79	-	0.3	
5	439650.6	3290618.31	-	0.3	
1	439641.54	3290606.16	-	0.3	

полное наименование должности	подпись	инициалы, фамилия

М.П.

Земельный участок				
вид объекта недвижимости				
Лист № 17 раздела 4.2		Всего листов раздела 4.2: 17		Всего разделов: 8
Всего листов выписки: 45				
07.09.2022г. № КУВИ-001/2022-155205496				
Кадастровый номер:		38:31:000004:43		
Сведения о характерных точках границы части (частей) земельного участка				
Учетный номер части: 38:31:000004:43/21				
Система координат				
Номер точки	Координаты, м		Описание закрепления на местности	Средняя квадратичная погрешность определения координат характерных точек границ земельного участка, м
	X	Y		
1	2	3	4	5
1	439772.03	3290587.47	-	-
2	439783.55	3290596.11	-	-
3	439799.92	3290611.38	-	-
4	439755.69	3290651.06	-	-
5	439664.85	3290669.6	-	-
6	439651.79	3290652.95	-	-
7	439643.9	3290642.88	-	-
8	439626.36	3290620.52	-	-
9	439633.08	3290613.82	-	-
10	439629.55	3290609.52	-	-
11	439627.77	3290607.36	-	-
12	439669.96	3290627.73	-	-
13	439741.43	3290613.15	-	-
1	439772.03	3290587.47	-	-

полное наименование должности	подпись	инициалы, фамилия

М.П.

Филиал федерального государственного бюджетного учреждения "Федеральная кадастровая палата Федеральной службы государственной регистрации, кадастра и картографии" по Иркутской области  
полное наименование органа регистрации прав

Выписка из Единого государственного реестра недвижимости об объекте недвижимости

Сведения о характеристиках объекта недвижимости

На основании запроса от 07.09.2022, поступившего на рассмотрение 07.09.2022, сообщаем, что согласно записям Единого государственного реестра недвижимости:

Раздел 1 Лист 1

Земельный участок			
вид объекта недвижимости			

Лист № 1 раздела 1	Всего листов раздела 1: 2	Всего разделов: 8	Всего листов выписки: 32
--------------------	---------------------------	-------------------	--------------------------

07.09.2022г. № КУВИ-001/2022-155565290	
Кадастровый номер:	38:31:000004:52
Номер кадастрового квартала:	38:31:000004
Дата присвоения кадастрового номера:	10.03.2004

Ранее присвоенный государственный учетный номер:	данные отсутствуют
Местоположение:	Местоположение установлено относительно ориентира, расположенного в границах участка. Почтовый адрес ориентира: Иркутская область, г. Усолье-Сибирское, расположенный в северо-западной части города Усолье-Сибирское, в районе шламонакопителя ТЭЦ-11.
Площадь:	61778 +/- 87
Кадастровая стоимость, руб.:	33344057.72
Кадастровые номера расположенных в пределах земельного участка объектов недвижимости:	38:31:000000:518, 38:31:000004:1191, 38:31:000004:1193
Кадастровые номера объектов недвижимости, из которых образован объект недвижимости:	данные отсутствуют
Кадастровые номера образованных объектов недвижимости:	данные отсутствуют
Категория земель:	Земли населенных пунктов
Виды разрешенного использования:	для эксплуатации объектов химического производства
Сведения о кадастровом инженере:	данные отсутствуют
Сведения о лесах, водных объектах и об иных природных объектах, расположенных в пределах земельного участка:	данные отсутствуют
Сведения о том, что земельный участок полностью расположен в границах зоны с особыми условиями использования территории, территории объекта культурного наследия, публичного сервитута:	данные отсутствуют
Сведения о том, что земельный участок расположен в границах особой экономической зоны, территории опережающего социально-экономического развития, зоны территориального развития в Российской Федерации, игровой зоны:	Земельный участок расположен в границах: 38:31-12.1

полное наименование должности	подпись	инициалы, фамилия
-------------------------------	---------	-------------------

М.П.

Земельный участок			
вид объекта недвижимости			
Лист № 2 раздела 1	Всего листов раздела 1: 2	Всего разделов: 8	Всего листов выписки: 32
07.09.2022г. № КУВИ-001/2022-155565290			
Кадастровый номер:		38:31:000004:52	
Сведения о том, что земельный участок расположен в границах особо охраняемой природной территории, охотничьих угодий, лесничеств:		данные отсутствуют	
Сведения о результатах проведения государственного земельного надзора:		данные отсутствуют	
Сведения о расположении земельного участка в границах территории, в отношении которой утвержден проект межевания территории:		данные отсутствуют	
Условный номер земельного участка:		данные отсутствуют	
Сведения о принятии акта и (или) заключении договора, предусматривающих предоставление в соответствии с земельным законодательством исполнительным органом государственным органом власти или органом местного самоуправления, находящегося в государственной или муниципальной собственности земельного участка для строительства наемного дома социального использования или наемного дома коммерческого использования:		данные отсутствуют	
Сведения о том, что земельный участок или земельные участки образованы на основании решения об изъятии земельного участка и (или) расположенного на нем объекта недвижимости для государственных или муниципальных нужд:		данные отсутствуют	
Сведения о том, что земельный участок образован из земель или земельного участка, государственная собственность на которые не разграничена:		данные отсутствуют	
Сведения о наличии земельного спора о местоположении границ земельных участков:		данные отсутствуют	
Статус записи об объекте недвижимости:		Сведения об объекте недвижимости имеют статус "актуальные, ранее учтенные"	
Особые отметки:		данные отсутствуют	
Получатель выписки:		Торопкин Максим Викторович, действующий(ая) на основании документа "" АДМИНИСТРАЦИЯ ГОРОДА УСОЛЬЕ-СИБИРСКОЕ	

полное наименование должности	подпись	инициалы, фамилия

М.П.

## Выписка из Единого государственного реестра недвижимости об объекте недвижимости

## Сведения о зарегистрированных правах

Земельный участок			
вид объекта недвижимости			
Лист № 1 раздела 2	Всего листов раздела 2: 2	Всего разделов: 8	Всего листов выписки: 32
07.09.2022г. № КУВИ-001/2022-155565290			
Кадастровый номер:		38:31:000004:52	
1	Правообладатель (правообладатели):	1.1	Муниципальное образование "Город Усолье-Сибирское"
2	Вид, номер, дата и время государственной регистрации права:	2.1	Собственность 38:31:000004:52-38/115/2020-5 21.08.2020 13:16:29
3	Сведения об осуществлении государственной регистрации сделки, права без необходимого в силу закона согласия третьего лица, органа:	3.1	данные отсутствуют
4	Ограничение прав и обременение объекта недвижимости:	не зарегистрировано	
5	Договоры участия в долевом строительстве:	не зарегистрировано	
6	Заявленные в судебном порядке права требования:	данные отсутствуют	
7	Сведения о возражении в отношении зарегистрированного права:	данные отсутствуют	
8	Сведения о наличии решения об изъятии объекта недвижимости для государственных и муниципальных нужд:	данные отсутствуют	
9	Сведения о невозможности государственной регистрации без личного участия правообладателя или его законного представителя:	данные отсутствуют	
10	Правопритязания и сведения о наличии поступивших, но не рассмотренных заявлений о проведении государственной регистрации права (перехода, прекращения права), ограничения права или обременения объекта недвижимости, сделки в отношении объекта недвижимости:	отсутствуют	

полное наименование должности	подпись	инициалы, фамилия
-------------------------------	---------	-------------------

М.П.

Земельный участок			
вид объекта недвижимости			
Лист № 2 раздела 2	Всего листов раздела 2: 2	Всего разделов: 8	Всего листов выписки: 32
07.09.2022г. № КУВИ-001/2022-155565290			
Кадастровый номер:		38:31:000004:52	
11	Сведения о невозможности государственной регистрации перехода, прекращения, ограничения права на земельный участок из земель сельскохозяйственного назначения:	данные отсутствуют	

полное наименование должности	подпись	инициалы, фамилия

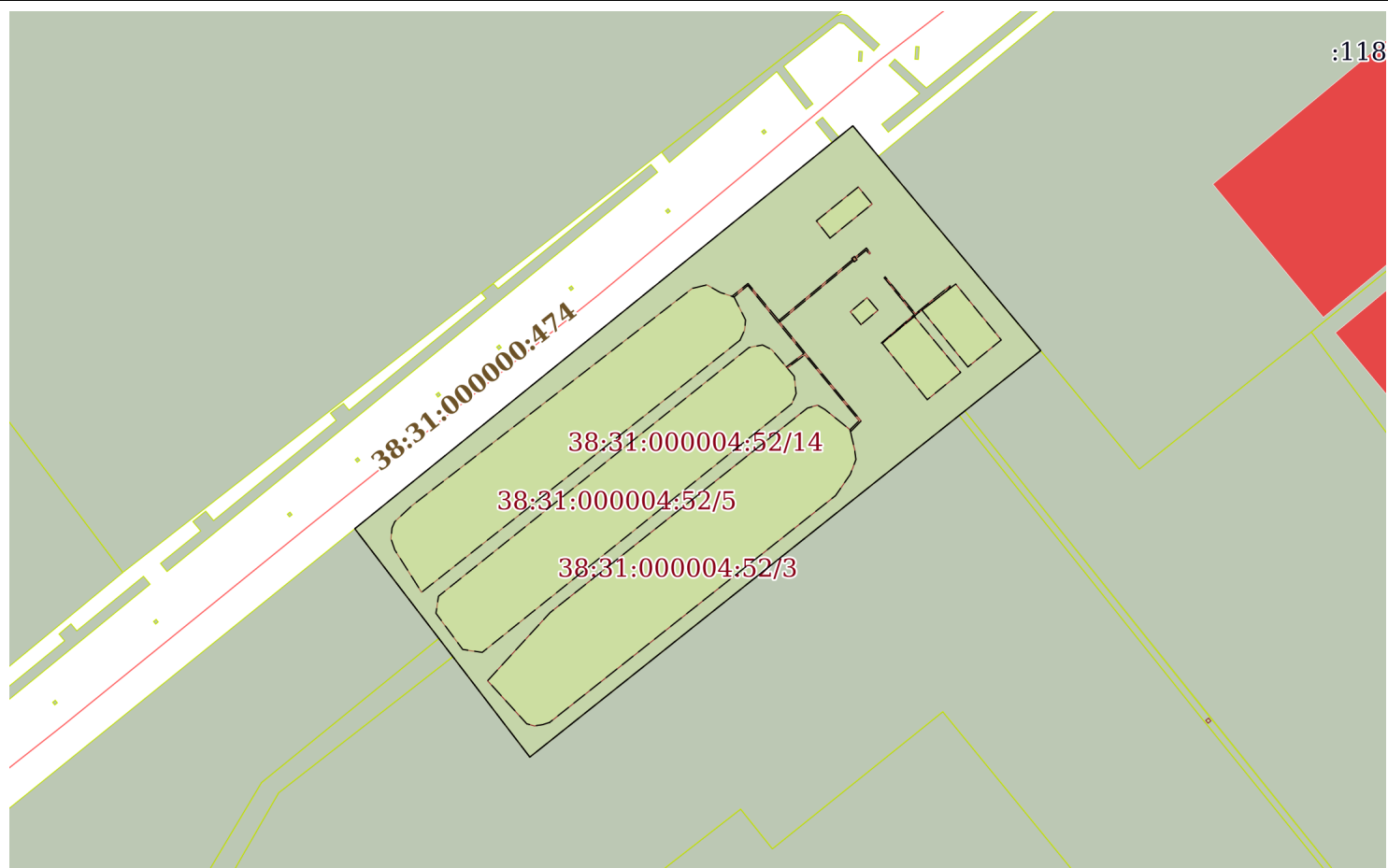
М.П.

## Выписка из Единого государственного реестра недвижимости об объекте недвижимости

## Описание местоположения земельного участка

Земельный участок			
вид объекта недвижимости			
Лист № 1 раздела 3	Всего листов раздела 3: 1	Всего разделов: 8	Всего листов выписки: 32
07.09.2022г. № КУВИ-001/2022-155565290			
Кадастровый номер:		38:31:000004:52	

## План (чертеж, схема) земельного участка



Масштаб 1:4000

Условные обозначения:

полное наименование должности	подпись	инициалы, фамилия
-------------------------------	---------	-------------------

М.П.

## Выписка из Единого государственного реестра недвижимости об объекте недвижимости

## Описание местоположения земельного участка

Земельный участок			
вид объекта недвижимости			
Лист № 1 раздела 3.1	Всего листов раздела 3.1: 1	Всего разделов: 8	Всего листов выписки: 32
07.09.2022г. № КУВИ-001/2022-155565290			
Кадастровый номер:		38:31:000004:52	

Описание местоположения границ земельного участка							
№ п/п	Номер точки		Дирекционный угол	Горизонтальное проложение, м	Описание закрепления на местности	Кадастровые номера смежных участков	Сведения об адресах правообладателей смежных земельных участков
	начальная	конечная					
1	2	3	4	5	6	7	8
1	1.1.1	1.1.2	322°32.0`	165.07	данные отсутствуют	данные отсутствуют	данные отсутствуют
2	1.1.2	1.1.3	51°1.9`	367.46	данные отсутствуют	данные отсутствуют	данные отсутствуют
3	1.1.2	1.1.2			данные отсутствуют	38:31:000004:1176	данные отсутствуют
4	1.1.3	1.1.4	140°6.7`	168.01	данные отсутствуют	данные отсутствуют	данные отсутствуют
5	1.1.4	1.1.5	231°29.3`	374.12	данные отсутствуют	38:31:000004:1179	данные отсутствуют
6	1.1.4	1.1.4			данные отсутствуют	38:31:000004:1189	данные отсутствуют
7	1.1.5	1.1.1	230°23.3`	0.38	данные отсутствуют	38:31:000004:1179	данные отсутствуют

полное наименование должности	подпись	инициалы, фамилия

М.П.

## Выписка из Единого государственного реестра недвижимости об объекте недвижимости

## Описание местоположения земельного участка

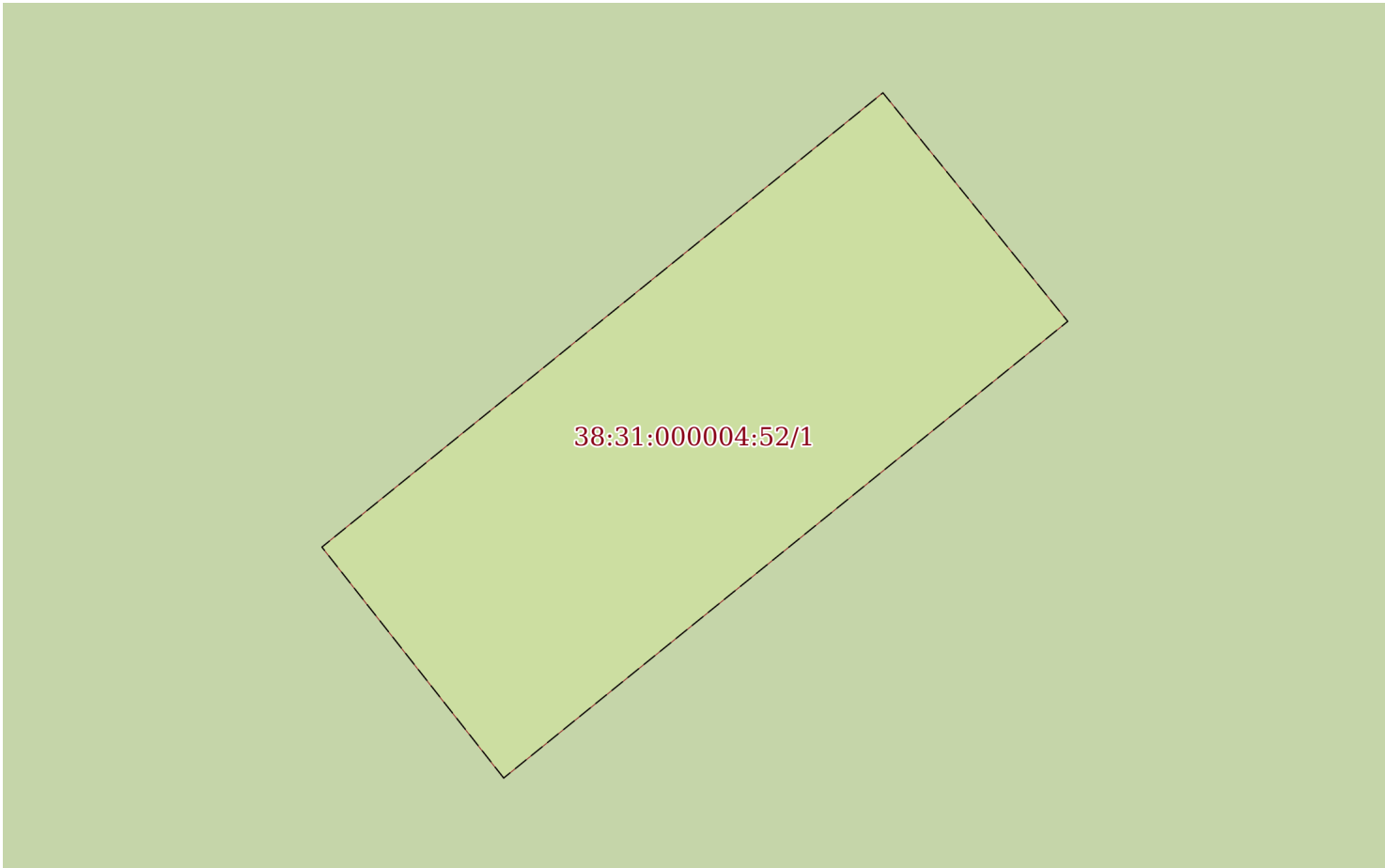
Земельный участок			
вид объекта недвижимости			
Лист № 1 раздела 3.2	Всего листов раздела 3.2: 1	Всего разделов: 8	Всего листов выписки: 32
07.09.2022г. № КУВИ-001/2022-155565290			
Кадастровый номер:		38:31:000004:52	

Сведения о характерных точках границы земельного участка				
Система координат МСК-38, зона 3				
Номер точки	Координаты, м		Описание закрепления на местности	Средняя квадратичная погрешность определения координат характерных точек границ земельного участка, м
	X	Y		
1	2	3	4	5
1	441055.53	3290949.98	-	-
2	441186.55	3290849.57	-	-
3	441417.64	3291135.27	-	-
4	441288.73	3291243.01	-	-
5	441055.77	3290950.27	-	-
1	441055.53	3290949.98	-	-


полное наименование должности	подпись	инициалы, фамилия

М.П.

Выписка из Единого государственного реестра недвижимости об объекте недвижимости  
Сведения о частях земельного участка

Земельный участок			
вид объекта недвижимости			
Лист № 1 раздела 4	Всего листов раздела 4: 12	Всего разделов: 8	Всего листов выписки: 32
07.09.2022г. № КУВИ-001/2022-155565290			
Кадастровый номер:		38:31:000004:52	
План (чертеж, схема) части земельного участка		Учетный номер части: 38:31:000004:52/1	
			
Масштаб 1:300	Условные обозначения:		
полное наименование должности		подпись	инициалы, фамилия

М.П.

Земельный участок			
вид объекта недвижимости			
Лист № 2 раздела 4	Всего листов раздела 4: 12	Всего разделов: 8	Всего листов выписки: 32
07.09.2022г. № КУВИ-001/2022-155565290			
Кадастровый номер:		38:31:000004:52	
План (чертеж, схема) части земельного участка		Учетный номер части: 38:31:000004:52/2	
			
Масштаб 1:200	Условные обозначения:		

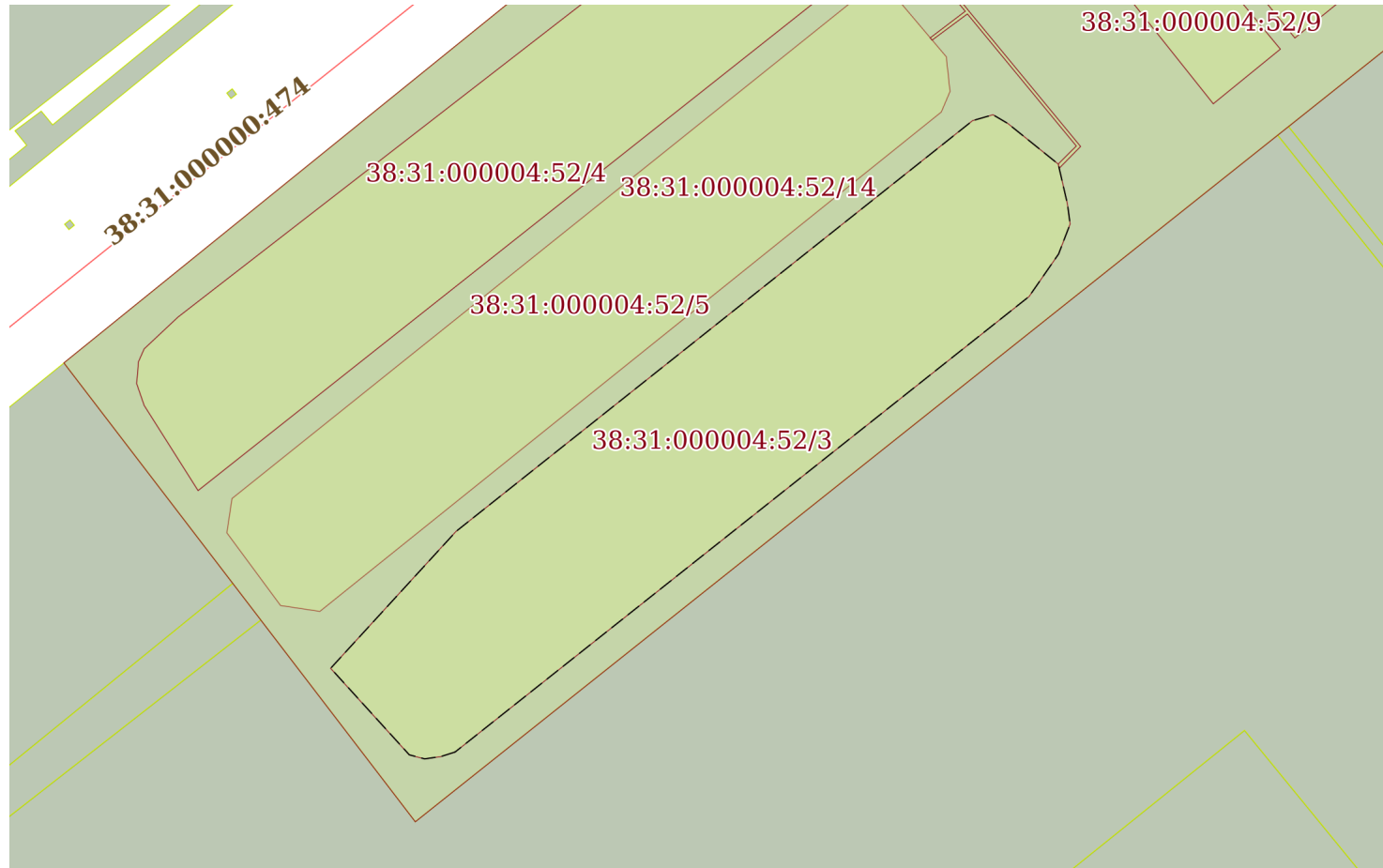
полное наименование должности	подпись	инициалы, фамилия

М.П.

Земельный участок			
вид объекта недвижимости			
Лист № 3 раздела 4	Всего листов раздела 4: 12	Всего разделов: 8	Всего листов выписки: 32
07.09.2022г. № КУВИ-001/2022-155565290			
Кадастровый номер:		38:31:000004:52	

План (чертеж, схема) части земельного участка

Учетный номер части: 38:31:000004:52/3



Масштаб 1:2000

Условные обозначения:

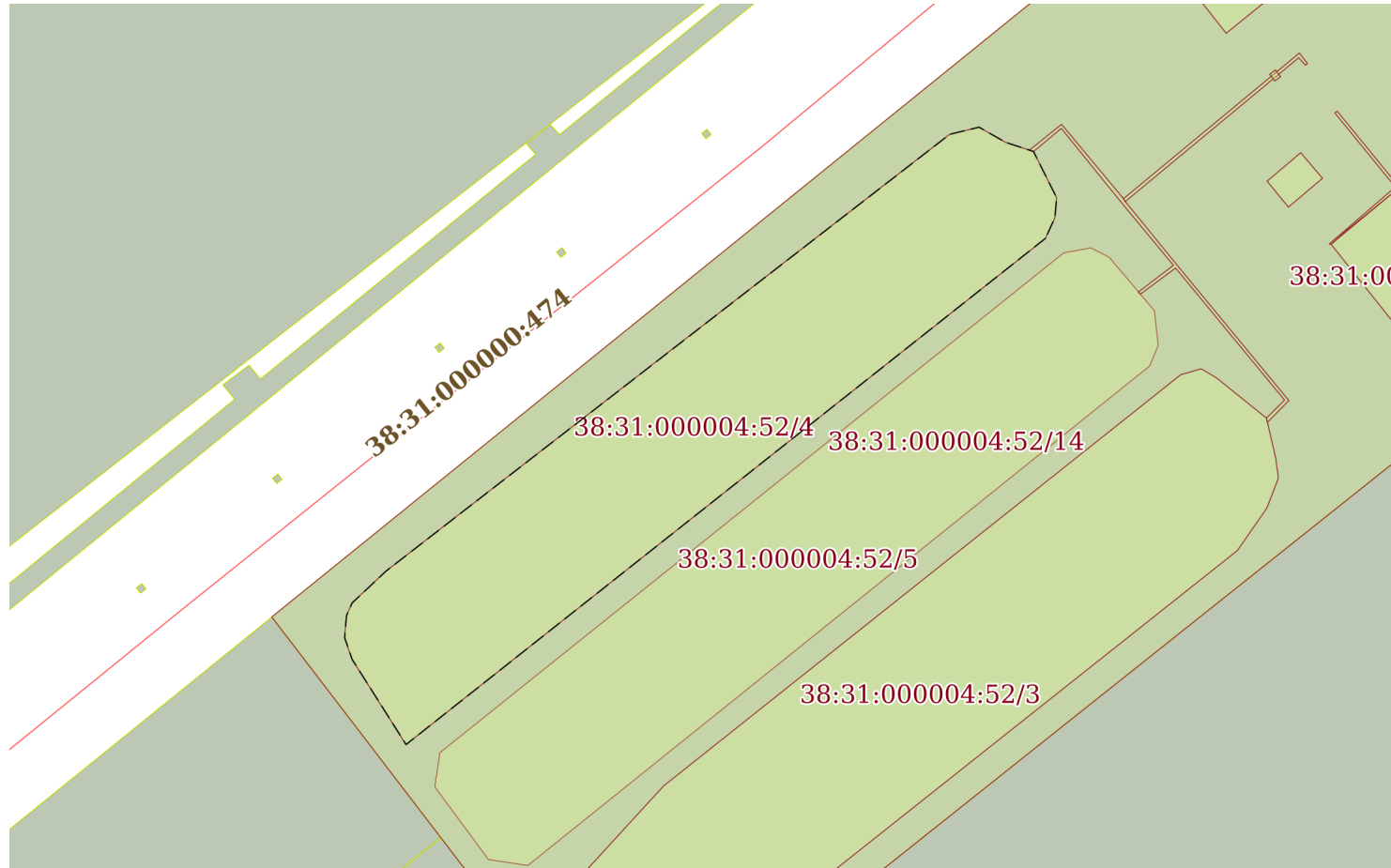
полное наименование должности	подпись	инициалы, фамилия
-------------------------------	---------	-------------------

М.П.

Земельный участок			
вид объекта недвижимости			
Лист № 4 раздела 4	Всего листов раздела 4: 12	Всего разделов: 8	Всего листов выписки: 32
07.09.2022г. № КУВИ-001/2022-155565290			
Кадастровый номер:		38:31:000004:52	

План (чертеж, схема) части земельного участка

Учетный номер части: 38:31:000004:52/4



Масштаб 1:2000

Условные обозначения:

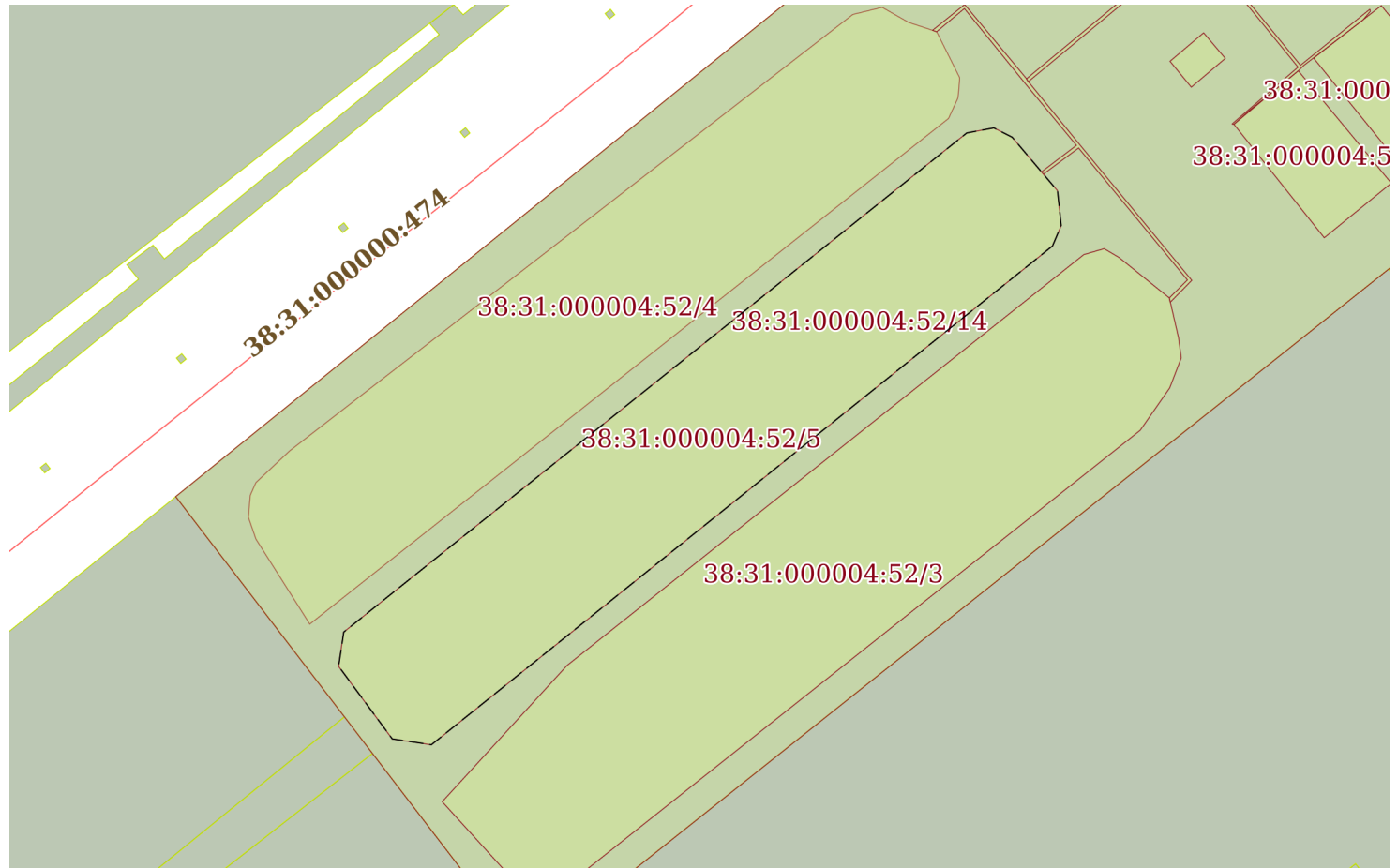
полное наименование должности	подпись	инициалы, фамилия
-------------------------------	---------	-------------------

М.П.

Земельный участок			
вид объекта недвижимости			
Лист № 5 раздела 4	Всего листов раздела 4: 12	Всего разделов: 8	Всего листов выписки: 32
07.09.2022г. № КУВИ-001/2022-155565290			
Кадастровый номер:		38:31:000004:52	

План (чертеж, схема) части земельного участка

Учетный номер части: 38:31:000004:52/5



Масштаб 1:2000

Условные обозначения:

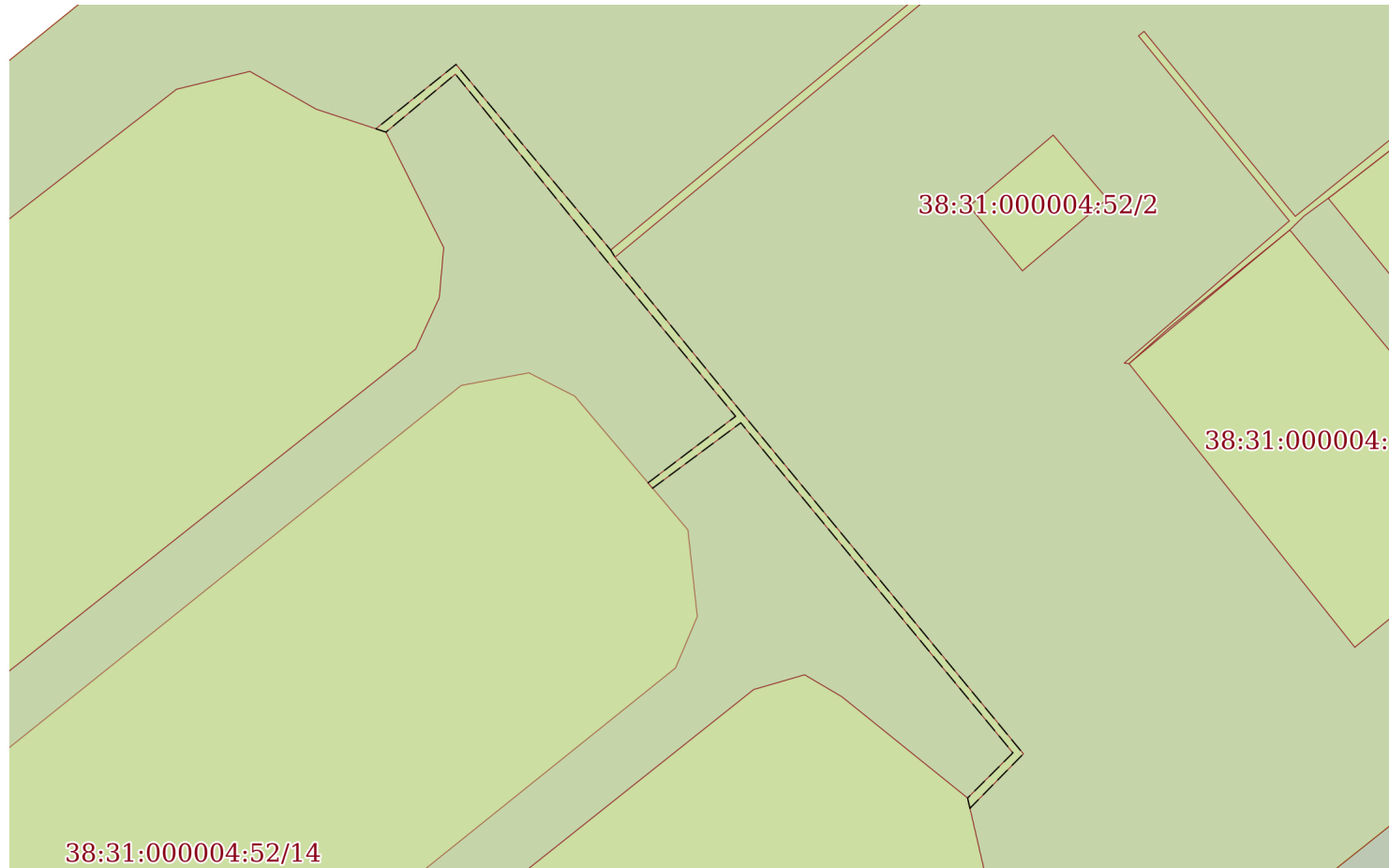
полное наименование должности	подпись	инициалы, фамилия
-------------------------------	---------	-------------------

М.П.

Земельный участок			
вид объекта недвижимости			
Лист № 6 раздела 4	Всего листов раздела 4: 12	Всего разделов: 8	Всего листов выписки: 32
07.09.2022г. № КУВИ-001/2022-155565290			
Кадастровый номер:		38:31:000004:52	

План (чертеж, схема) части земельного участка

Учетный номер части: 38:31:000004:52/6



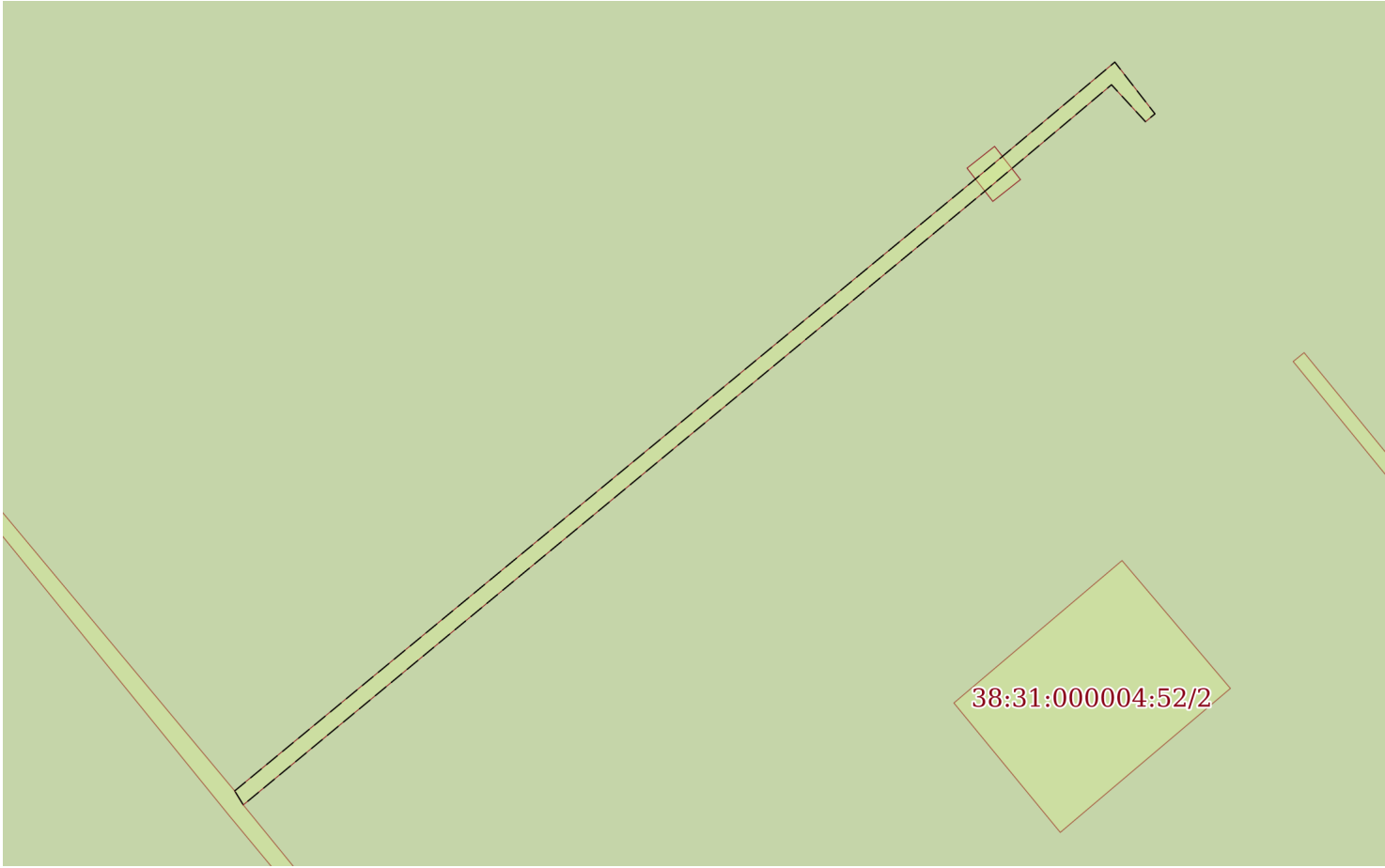
Масштаб 1:800

Условные обозначения:

полное наименование должности	подпись	инициалы, фамилия
-------------------------------	---------	-------------------

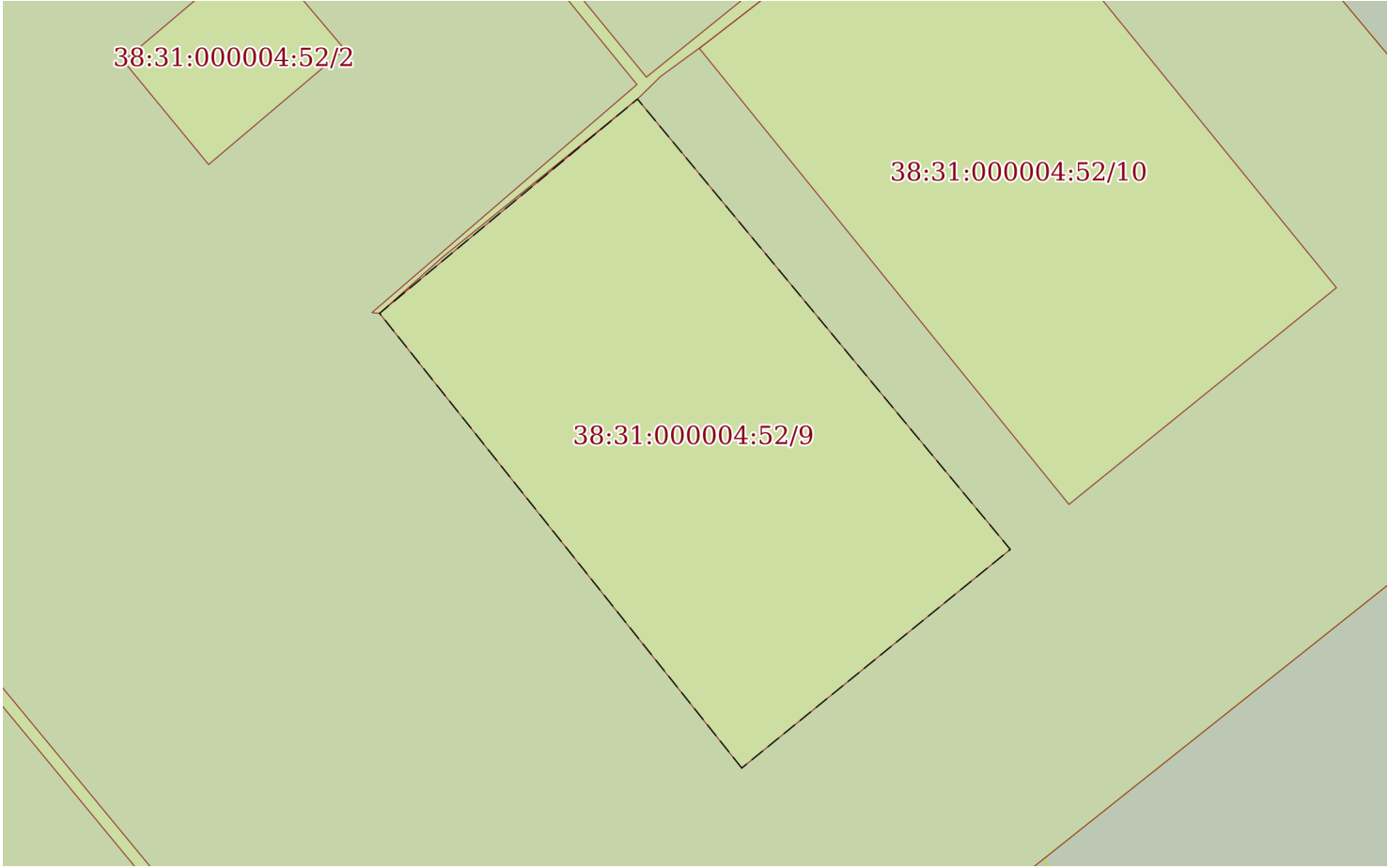
М.П.

Земельный участок			
вид объекта недвижимости			
Лист № 7 раздела 4	Всего листов раздела 4: 12	Всего разделов: 8	Всего листов выписки: 32
07.09.2022г. № КУВИ-001/2022-155565290			
Кадастровый номер:		38:31:000004:52	

План (чертеж, схема) части земельного участка	Учетный номер части: 38:31:000004:52/8
	
Масштаб 1:400	Условные обозначения:

полное наименование должности	подпись	инициалы, фамилия
-------------------------------	---------	-------------------

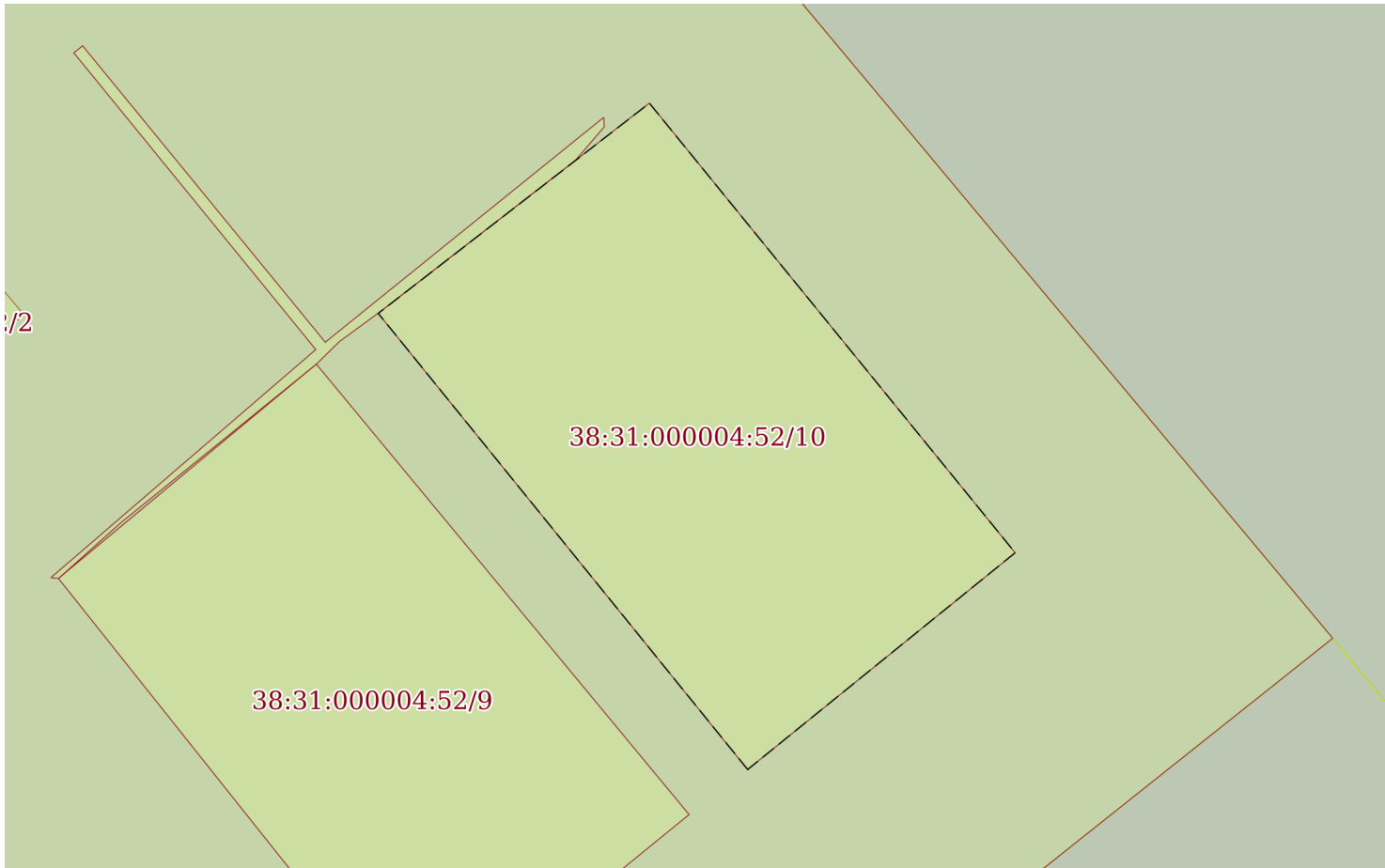
М.П.

Земельный участок			
вид объекта недвижимости			
Лист № 8 раздела 4	Всего листов раздела 4: 12	Всего разделов: 8	Всего листов выписки: 32
07.09.2022г. № КУВИ-001/2022-155565290			
Кадастровый номер:		38:31:000004:52	
План (чертеж, схема) части земельного участка		Учетный номер части: 38:31:000004:52/9	
			
Масштаб 1:500	Условные обозначения:		

полное наименование должности	подпись	инициалы, фамилия


М.П.

Земельный участок			
вид объекта недвижимости			
Лист № 9 раздела 4	Всего листов раздела 4: 12	Всего разделов: 8	Всего листов выписки: 32
07.09.2022г. № КУВИ-001/2022-155565290			
Кадастровый номер:		38:31:000004:52	

План (чертеж, схема) части земельного участка		Учетный номер части: 38:31:000004:52/10	
			
Масштаб 1:500	Условные обозначения:		

полное наименование должности	подпись	инициалы, фамилия
-------------------------------	---------	-------------------

М.П.

Земельный участок			
вид объекта недвижимости			
Лист № 10 раздела 4	Всего листов раздела 4: 12	Всего разделов: 8	Всего листов выписки: 32
07.09.2022г. № КУВИ-001/2022-155565290			
Кадастровый номер:		38:31:000004:52	
План (чертеж, схема) части земельного участка		Учетный номер части: 38:31:000004:52/11	
			
Масштаб 1:30	Условные обозначения:		

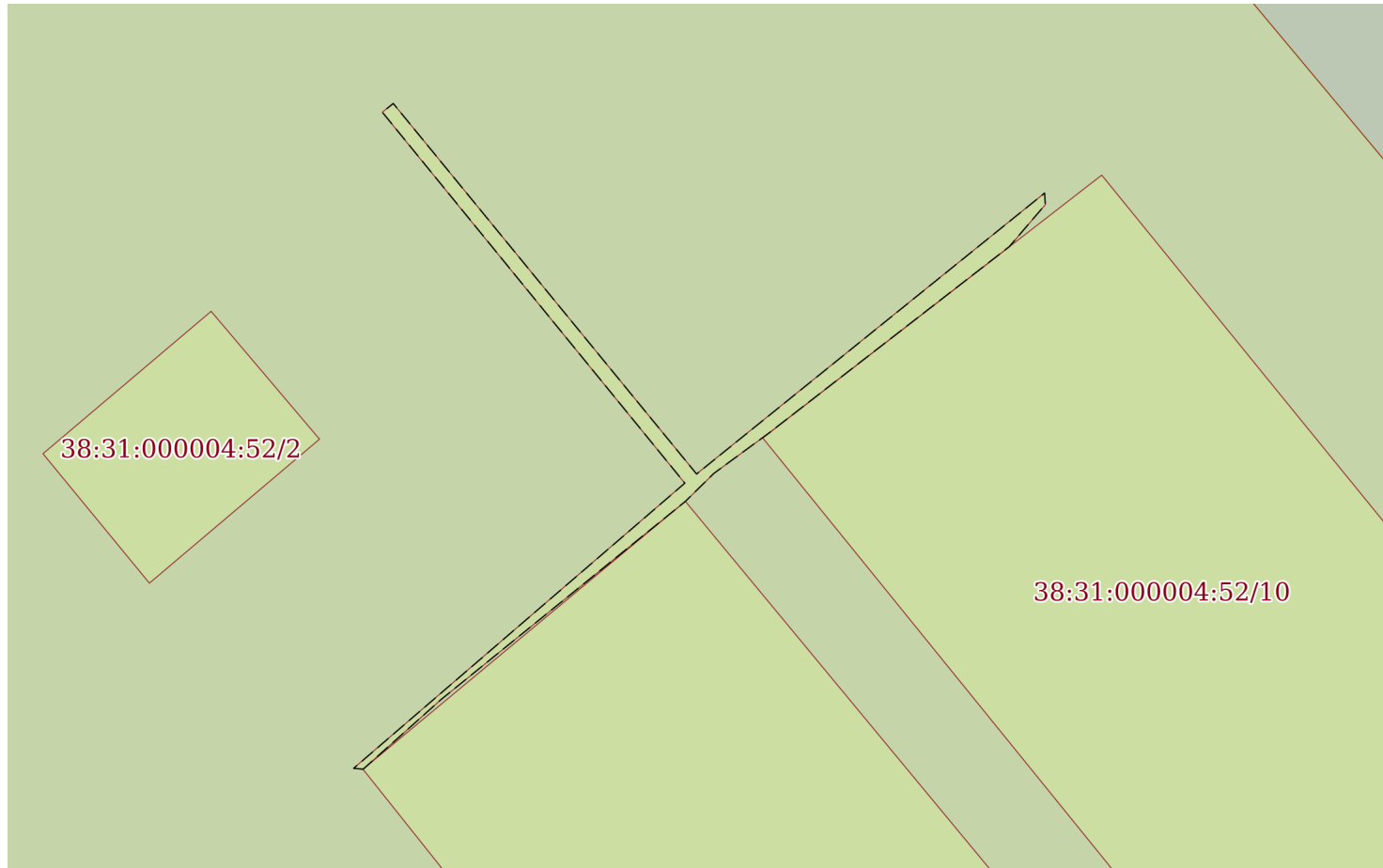
полное наименование должности	подпись	инициалы, фамилия

М.П.

Земельный участок			
вид объекта недвижимости			
Лист № 11 раздела 4	Всего листов раздела 4: 12	Всего разделов: 8	Всего листов выписки: 32
07.09.2022г. № КУВИ-001/2022-155565290			
Кадастровый номер:		38:31:000004:52	

План (чертеж, схема) части земельного участка

Учетный номер части: 38:31:000004:52/12



Масштаб 1:400

Условные обозначения:

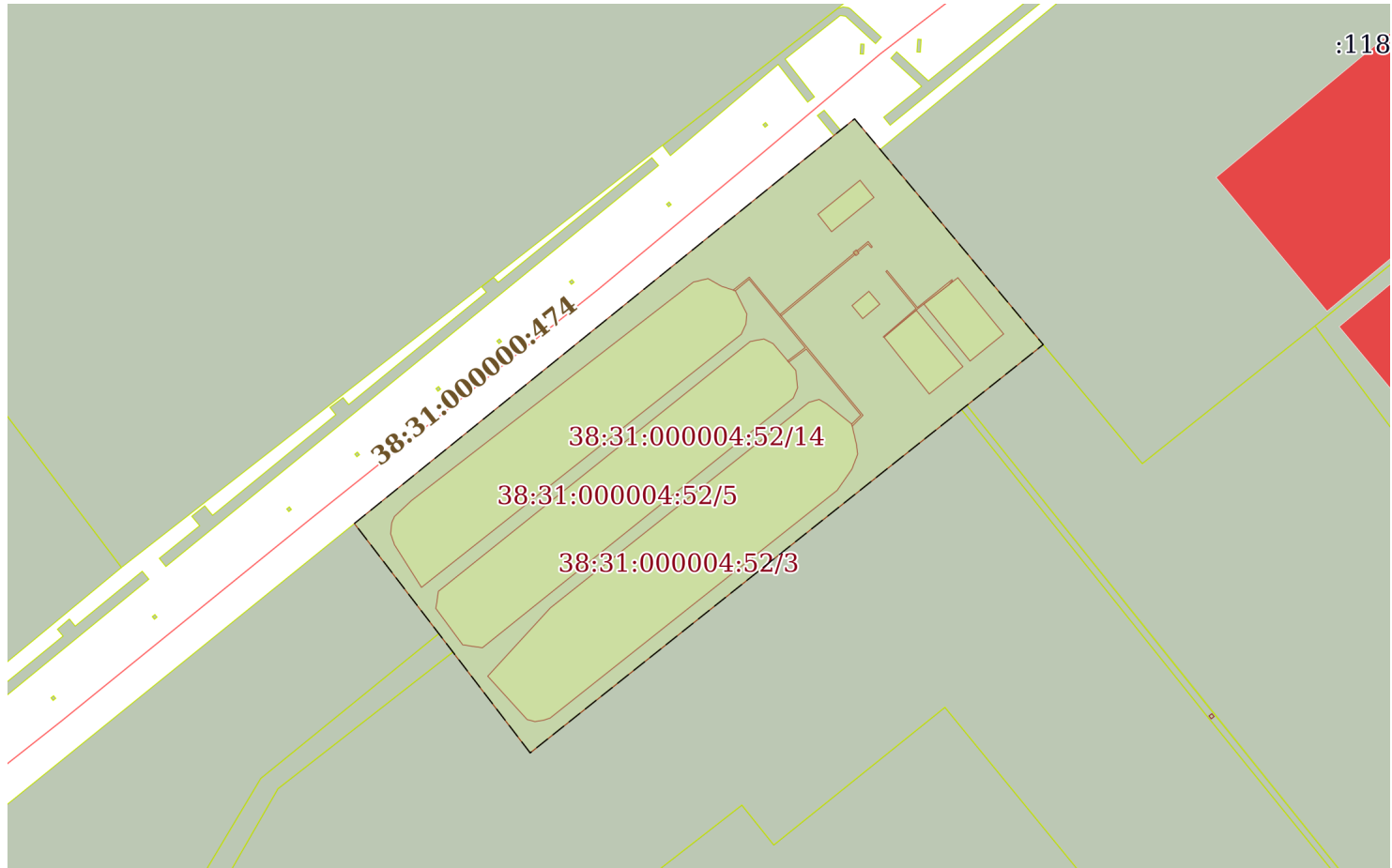
полное наименование должности	подпись	инициалы, фамилия
-------------------------------	---------	-------------------

М.П.

Земельный участок			
вид объекта недвижимости			
Лист № 12 раздела 4	Всего листов раздела 4: 12	Всего разделов: 8	Всего листов выписки: 32
07.09.2022г. № КУВИ-001/2022-155565290			
Кадастровый номер:		38:31:000004:52	

План (чертеж, схема) части земельного участка

Учетный номер части: 38:31:000004:52/14



Масштаб 1:4000

Условные обозначения:

полное наименование должности	подпись	инициалы, фамилия
-------------------------------	---------	-------------------

М.П.

Выписка из Единого государственного реестра недвижимости об объекте недвижимости  
Сведения о частях земельного участка

Земельный участок			
вид объекта недвижимости			
Лист № 1 раздела 4.1	Всего листов раздела 4.1: 1	Всего разделов: 8	Всего листов выписки: 32
07.09.2022г. № КУВИ-001/2022-155565290			
Кадастровый номер:		38:31:000004:52	

Учетный номер части	Площадь, м2	Содержание ограничения в использовании или ограничения права на объект недвижимости или обременения объекта недвижимости
1	2	3
38:31:000004:52/1	389.72	данные отсутствуют
38:31:000004:52/2	120.8	данные отсутствуют
38:31:000004:52/3	11837.95	данные отсутствуют
38:31:000004:52/4	9837.26	данные отсутствуют
38:31:000004:52/5	9857.72	данные отсутствуют
38:31:000004:52/6	117.96	данные отсутствуют
38:31:000004:52/8	60.63	данные отсутствуют
38:31:000004:52/9	1010.66	данные отсутствуют
38:31:000004:52/10	1020.21	данные отсутствуют
38:31:000004:52/11	4.01	данные отсутствуют
38:31:000004:52/12	57.67	данные отсутствуют
38:31:000004:52/14	0	данные отсутствуют

полное наименование должности	подпись	инициалы, фамилия

М.П.

## Выписка из Единого государственного реестра недвижимости об объекте недвижимости

## Сведения о частях земельного участка

Земельный участок			
вид объекта недвижимости			
Лист № 1 раздела 4.2	Всего листов раздела 4.2: 12	Всего разделов: 8	Всего листов выписки: 32
07.09.2022г. № КУВИ-001/2022-155565290			
Кадастровый номер:		38:31:000004:52	

Сведения о характерных точках границы части (частей) земельного участка				
Учетный номер части: 38:31:000004:52/1				
Система координат МСК-38, зона 3				
Номер точки	Координаты, м		Описание закрепления на местности	Средняя квадратичная погрешность определения координат характерных точек границ земельного участка, м
	X	Y		
1	2	3	4	5
1	441353.25	3291122.16	-	-
2	441363.13	3291114.38	-	-
3	441382.57	3291138.39	-	-
4	441372.79	3291146.3	-	-
1	441353.25	3291122.16	-	-

полное наименование должности	подпись	инициалы, фамилия

М.П.

Земельный участок				
вид объекта недвижимости				
Лист № 2 раздела 4.2		Всего листов раздела 4.2: 12		Всего разделов: 8
Всего листов выписки: 32				
07.09.2022г. № КУВИ-001/2022-155565290				
Кадастровый номер:			38:31:000004:52	
Сведения о характерных точках границы части (частей) земельного участка				
Учетный номер части: 38:31:000004:52/2				
Система координат МСК-38, зона 3				
Номер точки	Координаты, м		Описание закрепления на местности	Средняя квадратичная погрешность определения координат характерных точек границ земельного участка, м
	X	Y		
1	2	3	4	5
1	441303.62	3291139.94	-	-
2	441311	3291133.87	-	-
3	441319.12	3291143.46	-	-
4	441311.83	3291149.64	-	-
1	441303.62	3291139.94	-	-

полное наименование должности	подпись	инициалы, фамилия

М.П.

Земельный участок			
вид объекта недвижимости			
Лист № 3 раздела 4.2	Всего листов раздела 4.2: 12	Всего разделов: 8	Всего листов выписки: 32
07.09.2022г. № КУВИ-001/2022-155565290			
Кадастровый номер:		38:31:000004:52	

Сведения о характерных точках границы части (частей) земельного участка				
Учетный номер части: 38:31:000004:52/3				
Система координат МСК-38, зона 3				
Номер точки	Координаты, м		Описание закрепления на местности	Средняя квадратичная погрешность определения координат характерных точек границ земельного участка, м
	X	Y		
1	2	3	4	5
1	441075.43	3290961.33	-	-
2	441074.14	3290957.28	-	-
3	441073.47	3290952.65	-	-
4	441074.62	3290948.25	-	-
5	441099.34	3290925.78	-	-
6	441138.44	3290961.62	-	-
7	441255.73	3291109.2	-	-
8	441257.41	3291115.02	-	-
9	441254.9	3291119.28	-	-
10	441243.32	3291133.66	-	-
11	441231.93	3291136.28	-	-
12	441226.21	3291137.05	-	-
13	441217.65	3291133.76	-	-
14	441205.52	3291125.33	-	-
1	441075.43	3290961.33	-	-

полное наименование должности	подпись	инициалы, фамилия

М.П.

Земельный участок				
вид объекта недвижимости				
Лист № 4 раздела 4.2		Всего листов раздела 4.2: 12		Всего разделов: 8
Всего листов выписки: 32				
07.09.2022г. № КУВИ-001/2022-155565290				
Кадастровый номер:		38:31:000004:52		
Сведения о характерных точках границы части (частей) земельного участка				
Учетный номер части: 38:31:000004:52/4				
Система координат МСК-38, зона 3				
Номер точки	Координаты, м		Описание закрепления на местности	Средняя квадратичная погрешность определения координат характерных точек границ земельного участка, м
	X	Y		
1	2	3	4	5
1	441294.66	3291070.51	-	-
2	441150.11	3290887.9	-	-
3	441174.43	3290872.5	-	-
4	441180.65	3290870.36	-	-
5	441186.91	3290870.89	-	-
6	441190.55	3290872.5	-	-
7	441199.65	3290882.19	-	-
8	441324.37	3291043.17	-	-
9	441326.41	3291051.55	-	-
10	441322.09	3291059.13	-	-
11	441319.47	3291067.11	-	-
12	441306.26	3291073.72	-	-
13	441300.53	3291073.21	-	-
1	441294.66	3291070.51	-	-

полное наименование должности	подпись	инициалы, фамилия

М.П.

Земельный участок				
вид объекта недвижимости				
Лист № 5 раздела 4.2		Всего листов раздела 4.2: 12		Всего разделов: 8
Всего листов выписки: 32				
07.09.2022г. № КУВИ-001/2022-155565290				
Кадастровый номер:			38:31:000004:52	
Сведения о характерных точках границы части (частей) земельного участка				
Учетный номер части: 38:31:000004:52/5				
Система координат МСК-38, зона 3				
Номер точки	Координаты, м		Описание закрепления на местности	Средняя квадратичная погрешность определения координат характерных точек границ земельного участка, м
	X	Y		
1	2	3	4	5
1	441258.2	3291100.24	-	-
2	441115.61	3290922.66	-	-
3	441117.29	3290911.47	-	-
4	441138.03	3290896.14	-	-
5	441147.82	3290897.6	-	-
6	441290.5	3291075.73	-	-
7	441291.94	3291083.47	-	-
8	441289.28	3291088.71	-	-
9	441273.98	3291101.66	-	-
10	441264.07	3291102.73	-	-
1	441258.2	3291100.24	-	-

полное наименование должности	подпись	инициалы, фамилия

М.П.

Земельный участок			
вид объекта недвижимости			
Лист № 6 раздела 4.2	Всего листов раздела 4.2: 12	Всего разделов: 8	Всего листов выписки: 32
07.09.2022г. № КУВИ-001/2022-155565290			
Кадастровый номер:		38:31:000004:52	

Сведения о характерных точках границы части (частей) земельного участка				
Учетный номер части: 38:31:000004:52/6				
Система координат МСК-38, зона 3				
Номер точки	Координаты, м		Описание закрепления на местности	Средняя квадратичная погрешность определения координат характерных точек границ земельного участка, м
	X	Y		
1	2	3	4	5
1	441242.15	3291133.93	-	-
2	441243.32	3291133.66	-	-
3	441248.49	3291138.85	-	-
4	441286.23	3291107.71	-	-
5	441278.75	3291097.62	-	-
6	441279.36	3291097.1	-	-
7	441286.97	3291107.12	-	-
8	441304.6	3291092.5	-	-
9	441326.1	3291075.06	-	-
10	441319.47	3291067.11	-	-
11	441319.85	3291065.97	-	-
12	441327.21	3291075.13	-	-
13	441305.98	3291092.83	-	-
14	441305.18	3291093.32	-	-
15	441286.75	3291108.35	-	-
16	441248.37	3291140.04	-	-
1	441242.15	3291133.93	-	-

полное наименование должности	подпись	инициалы, фамилия

М.П.

Земельный участок				
вид объекта недвижимости				
Лист № 7 раздела 4.2		Всего листов раздела 4.2: 12		Всего разделов: 8
Всего листов выписки: 32				
07.09.2022г. № КУВИ-001/2022-155565290				
Кадастровый номер:		38:31:000004:52		
Сведения о характерных точках границы части (частей) земельного участка				
Учетный номер части: 38:31:000004:52/8				
Система координат МСК-38, зона 3				
Номер точки	Координаты, м		Описание закрепления на местности	Средняя квадратичная погрешность определения координат характерных точек границ земельного участка, м
	X	Y		
1	2	3	4	5
1	441305.98	3291092.83	-	-
2	441305.18	3291093.32	-	-
3	441340.2	3291135.64	-	-
4	441346.27	3291142.86	-	-
5	441344.16	3291144.8	-	-
6	441344.61	3291145.34	-	-
7	441347.56	3291143.05	-	-
8	441340.89	3291135.1	-	-
1	441305.98	3291092.83	-	-

полное наименование должности	подпись	инициалы, фамилия

М.П.

Земельный участок				
вид объекта недвижимости				
Лист № 8 раздела 4.2		Всего листов раздела 4.2: 12		Всего разделов: 8
Всего листов выписки: 32				
07.09.2022г. № КУВИ-001/2022-155565290				
Кадастровый номер:			38:31:000004:52	
Сведения о характерных точках границы части (частей) земельного участка				
Учетный номер части: 38:31:000004:52/9				
Система координат МСК-38, зона 3				
Номер точки	Координаты, м		Описание закрепления на местности	Средняя квадратичная погрешность определения координат характерных точек границ земельного участка, м
	X	Y		
1	2	3	4	5
1	441260.57	3291177.96	-	-
2	441293	3291152.13	-	-
3	441308.28	3291170.52	-	-
4	441276.16	3291197.11	-	-
1	441260.57	3291177.96	-	-

полное наименование должности	подпись	инициалы, фамилия

М.П.

Земельный участок				
вид объекта недвижимости				
Лист № 9 раздела 4.2		Всего листов раздела 4.2: 12		Всего разделов: 8
Всего листов выписки: 32				
07.09.2022г. № КУВИ-001/2022-155565290				
Кадастровый номер:			38:31:000004:52	
Сведения о характерных точках границы части (частей) земельного участка				
Учетный номер части: 38:31:000004:52/10				
Система координат МСК-38, зона 3				
Номер точки	Координаты, м		Описание закрепления на местности	Средняя квадратичная погрешность определения координат характерных точек границ земельного участка, м
	X	Y		
1	2	3	4	5
1	441279.37	3291201.29	-	-
2	441311.9	3291174.94	-	-
3	441326.89	3291194.28	-	-
4	441294.83	3291220.37	-	-
1	441279.37	3291201.29	-	-

полное наименование должности	подпись	инициалы, фамилия

М.П.

Земельный участок				
вид объекта недвижимости				
Лист № 10 раздела 4.2		Всего листов раздела 4.2: 12		Всего разделов: 8
Всего листов выписки: 32				
07.09.2022г. № КУВИ-001/2022-155565290				
Кадастровый номер:			38:31:000004:52	
Сведения о характерных точках границы части (частей) земельного участка				
Учетный номер части: 38:31:000004:52/11				
Система координат МСК-38, зона 3				
Номер точки	Координаты, м		Описание закрепления на местности	Средняя квадратичная погрешность определения координат характерных точек границ земельного участка, м
	X	Y		
1	2	3	4	5
1	441340.86	3291137.66	-	-
2	441339.62	3291136.09	-	-
3	441341.51	3291134.62	-	-
4	441342.75	3291136.19	-	-
1	441340.86	3291137.66	-	-

полное наименование должности	подпись	инициалы, фамилия

М.П.

Земельный участок			
вид объекта недвижимости			
Лист № 11 раздела 4.2	Всего листов раздела 4.2: 12	Всего разделов: 8	Всего листов выписки: 32
07.09.2022г. № КУВИ-001/2022-155565290			
Кадастровый номер:		38:31:000004:52	

Сведения о характерных точках границы части (частей) земельного участка				
Учетный номер части: 38:31:000004:52/12				
Система координат МСК-38, зона 3				
Номер точки	Координаты, м		Описание закрепления на местности	Средняя квадратичная погрешность определения координат характерных точек границ земельного участка, м
	X	Y		
1	2	3	4	5
1	441293	3291152.13	-	-
2	441293.05	3291151.59	-	-
3	441309.32	3291170.49	-	-
4	441330.48	3291153.23	-	-
5	441330.98	3291153.85	-	-
6	441309.84	3291171.16	-	-
7	441325.87	3291191.02	-	-
8	441325.21	3291191.06	-	-
9	441322.81	3291189	-	-
10	441312.21	3291175.33	-	-
11	441309.88	3291172.15	-	-
12	441308.28	3291170.52	-	-
13	441307.47	3291169.52	-	-
14	441296.96	3291156.56	-	-
1	441293	3291152.13	-	-

полное наименование должности	подпись	инициалы, фамилия

М.П.

Земельный участок				
вид объекта недвижимости				
Лист № 12 раздела 4.2		Всего листов раздела 4.2: 12		Всего разделов: 8
Всего листов выписки: 32				
07.09.2022г. № КУВИ-001/2022-155565290				
Кадастровый номер:			38:31:000004:52	
Сведения о характерных точках границы части (частей) земельного участка				
Учетный номер части: 38:31:000004:52/14				
Система координат МСК-38, зона 3				
Номер точки	Координаты, м		Описание закрепления на местности	Средняя квадратичная погрешность определения координат характерных точек границ земельного участка, м
	X	Y		
1	2	3	4	5
1	441055.53	3290949.98	-	0.3
2	441186.55	3290849.57	-	0.3
3	441417.64	3291135.27	-	0.3
4	441288.73	3291243.01	-	0.3
5	441055.77	3290950.27	-	0.3
1	441055.53	3290949.98	-	0.3

полное наименование должности	подпись	инициалы, фамилия

М.П.

Филиал федерального государственного бюджетного учреждения "Федеральная кадастровая палата Федеральной службы государственной регистрации, кадастра и картографии" по Иркутской области  
полное наименование органа регистрации прав

Выписка из Единого государственного реестра недвижимости об объекте недвижимости

Сведения о характеристиках объекта недвижимости

На основании запроса от 08.09.2022, поступившего на рассмотрение 08.09.2022, сообщаем, что согласно записям Единого государственного реестра недвижимости:

Раздел 1 Лист 1

Земельный участок			
вид объекта недвижимости			

Лист № 1 раздела 1	Всего листов раздела 1: 3	Всего разделов: 8	Всего листов выписки: 12
--------------------	---------------------------	-------------------	--------------------------

08.09.2022г. № КУВИ-001/2022-156128391	
Кадастровый номер:	38:31:000004:1000
Номер кадастрового квартала:	38:31:000004
Дата присвоения кадастрового номера:	28.06.2018

Ранее присвоенный государственный учетный номер:	данные отсутствуют
Адрес:	Российская Федерация, Иркутская область, муниципальное образование «город Усолье-Сибирское», в районе земельного участка с кадастровым номером 38:31:000004:252
Площадь:	191270 +/- 153
Кадастровая стоимость, руб.:	117730510.4
Кадастровые номера расположенных в пределах земельного участка объектов недвижимости:	38:31:000004:794, 38:31:000004:795, 38:31:000004:797, 38:31:000004:841, 38:31:000000:709, 38:31:000000:710, 38:31:000002:72, 38:31:000000:678, 38:31:000000:487, 38:31:000000:487
Кадастровые номера объектов недвижимости, из которых образован объект недвижимости:	данные отсутствуют
Кадастровые номера образованных объектов недвижимости:	38:31:000004:1183
Категория земель:	Земли населенных пунктов
Виды разрешенного использования:	коммунальное обслуживание 3.1
Сведения о кадастровом инженерере:	8512  29522, образованием земельного участка путем раздела земельного участка с кадастровым номером: 38:31:000004:1000.
Сведения о лесах, водных объектах и об иных природных объектах, расположенных в пределах земельного участка:	данные отсутствуют
Сведения о том, что земельный участок полностью расположен в границах зоны с особыми условиями использования территории, территории объекта культурного наследия, публичного сервитута:	данные отсутствуют

полное наименование должности	подпись	инициалы, фамилия
-------------------------------	---------	-------------------

М.П.

Земельный участок			
вид объекта недвижимости			
Лист № 2 раздела 1	Всего листов раздела 1: 3	Всего разделов: 8	Всего листов выписки: 12
08.09.2022г. № КУВИ-001/2022-156128391			
Кадастровый номер:		38:31:000004:1000	
Сведения о том, что земельный участок расположен в границах особой экономической зоны, территории опережающего социально-экономического развития, зоны территориального развития в Российской Федерации, игровой зоны:		Земельный участок расположен в границах: 38:31-12.1	
Сведения о том, что земельный участок расположен в границах особо охраняемой природной территории, охотничьих угодий, лесничеств:		данные отсутствуют	
Сведения о результатах проведения государственного земельного надзора:		данные отсутствуют	
Сведения о расположении земельного участка в границах территории, в отношении которой утвержден проект межевания территории:		данные отсутствуют	
Условный номер земельного участка:		данные отсутствуют	
Сведения о принятии акта и (или) заключении договора, предусматривающих предоставление в соответствии с земельным законодательством исполнительным органом государственным органом власти или органом местного самоуправления, находящегося в государственной или муниципальной собственности земельного участка для строительства наемного дома социального использования или наемного дома коммерческого использования:		данные отсутствуют	
Сведения о том, что земельный участок или земельные участки образованы на основании решения об изъятии земельного участка и (или) расположенного на нем объекта недвижимости для государственных или муниципальных нужд:		данные отсутствуют	
Сведения о том, что земельный участок образован из земель или земельного участка, государственная собственность на которые не разграничена:		данные отсутствуют	
Сведения о наличии земельного спора о местоположении границ земельных участков:		данные отсутствуют	
Статус записи об объекте недвижимости:		Сведения об объекте недвижимости имеют статус "актуальные"	
Особые отметки:		Сведения об ограничениях права на объект недвижимости, обременениях данного объекта, не зарегистрированных в реестре прав, ограничений прав и обременений недвижимого имущества: вид ограничения (обременения): ограничения прав на земельный участок, предусмотренные статьей 56 Земельного кодекса Российской Федерации; срок действия: с 17.04.2020; реквизиты документа-основания: документ, воспроизводящий сведения, содержащиеся в решении об установлении	

полное наименование должности	подпись	инициалы, фамилия
-------------------------------	---------	-------------------

М.П.

Земельный участок			
вид объекта недвижимости			
Лист № 3 раздела 1	Всего листов раздела 1: 3	Всего разделов: 8	Всего листов выписки: 12
08.09.2022г. № КУВИ-001/2022-156128391			
Кадастровый номер:		38:31:000004:1000	
		или изменении границ зон с особыми условиями использования территорий от 30.03.2020 № 6/н; приказ "Об установлении охранных зон пунктов государственной геодезической сети" от 27.03.2020 № 05-01-120 выдан: Управление Росреестра по Иркутской области; сопроводительное письмо от 27.03.2020 № 20-исх/0711.	
Получатель выписки:		Торопкин Максим Викторович, действующий(ая) на основании документа "" АДМИНИСТРАЦИЯ ГОРОДА УСОЛЬЕ-СИБИРСКОЕ	

полное наименование должности	подпись	инициалы, фамилия

М.П.

## Выписка из Единого государственного реестра недвижимости об объекте недвижимости

## Сведения о зарегистрированных правах

Земельный участок			
вид объекта недвижимости			
Лист № 1 раздела 2	Всего листов раздела 2: 2	Всего разделов: 8	Всего листов выписки: 12
08.09.2022г. № КУВИ-001/2022-156128391			
Кадастровый номер:		38:31:000004:1000	
1	Правообладатель (правообладатели):	1.1	муниципальное образование "город Усолжье-Сибирское"
2	Вид, номер, дата и время государственной регистрации права:	2.1	Собственность 38:31:000004:1000-38/115/2020-1 26.10.2020 04:08:21
3	Сведения об осуществлении государственной регистрации сделки, права без необходимого в силу закона согласия третьего лица, органа:	3.1	данные отсутствуют
4	Ограничение прав и обременение объекта недвижимости:	не зарегистрировано	
5	Договоры участия в долевом строительстве:	не зарегистрировано	
6	Заявленные в судебном порядке права требования:	данные отсутствуют	
7	Сведения о возражении в отношении зарегистрированного права:	данные отсутствуют	
8	Сведения о наличии решения об изъятии объекта недвижимости для государственных и муниципальных нужд:	данные отсутствуют	
9	Сведения о невозможности государственной регистрации без личного участия правообладателя или его законного представителя:	данные отсутствуют	
10	Правопритязания и сведения о наличии поступивших, но не рассмотренных заявлений о проведении государственной регистрации права (перехода, прекращения права), ограничения права или обременения объекта недвижимости, сделки в отношении объекта недвижимости:	отсутствуют	

полное наименование должности	подпись	инициалы, фамилия
-------------------------------	---------	-------------------

М.П.

Земельный участок			
вид объекта недвижимости			
Лист № 2 раздела 2	Всего листов раздела 2: 2	Всего разделов: 8	Всего листов выписки: 12
08.09.2022г. № КУВИ-001/2022-156128391			
Кадастровый номер:		38:31:000004:1000	
11	Сведения о невозможности государственной регистрации перехода, прекращения, ограничения права на земельный участок из земель сельскохозяйственного назначения:	данные отсутствуют	

полное наименование должности	подпись	инициалы, фамилия

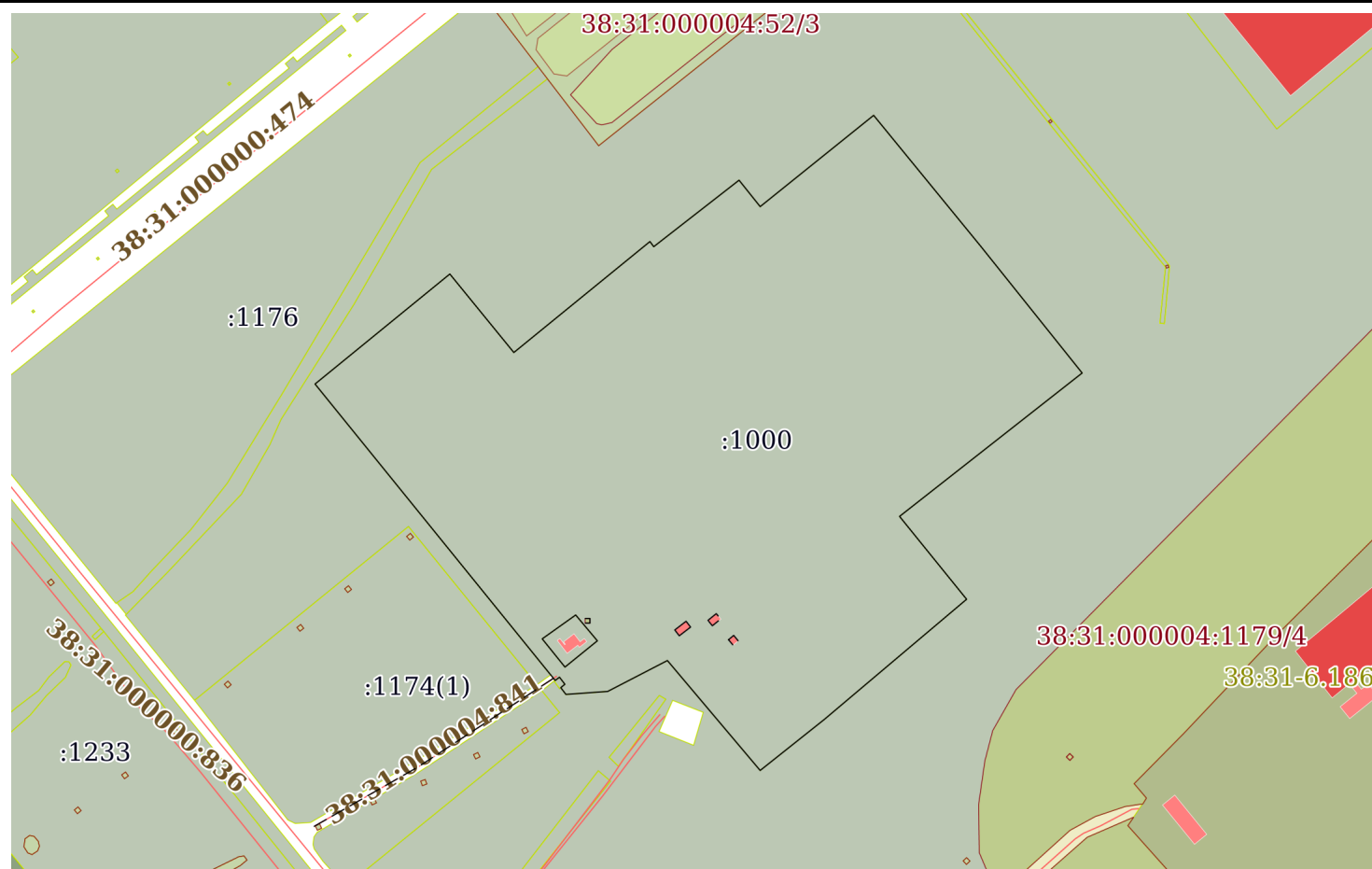
М.П.

## Выписка из Единого государственного реестра недвижимости об объекте недвижимости

## Описание местоположения земельного участка

Земельный участок			
вид объекта недвижимости			
Лист № 1 раздела 3	Всего листов раздела 3: 1	Всего разделов: 8	Всего листов выписки: 12
08.09.2022г. № КУВИ-001/2022-156128391			
Кадастровый номер:		38:31:000004:1000	

## План (чертеж, схема) земельного участка



Масштаб 1:6000

Условные обозначения:

полное наименование должности	подпись	инициалы, фамилия
-------------------------------	---------	-------------------

М.П.

## Выписка из Единого государственного реестра недвижимости об объекте недвижимости

## Описание местоположения земельного участка

Земельный участок			
вид объекта недвижимости			
Лист № 1 раздела 3.1	Всего листов раздела 3.1: 1	Всего разделов: 8	Всего листов выписки: 12
08.09.2022г. № КУВИ-001/2022-156128391			
Кадастровый номер:		38:31:000004:1000	

Описание местоположения границ земельного участка							
№ п/п	Номер точки		Дирекционный угол	Горизонтальное проложение, м	Описание закрепления на местности	Кадастровые номера смежных участков	Сведения об адресах правообладателей смежных земельных участков
	начальн ая	конечн ая					
1	2	3	4	5	6	7	8
1	1.1.1	1.1.2	140°47.5'	87.26	данные отсутствуют	38:31:000004:1179	данные отсутствуют
2	1.1.2	1.1.3	50°49.3'	151.28	данные отсутствуют	38:31:000004:1179	данные отсутствуют
3	1.1.3	1.1.4	143°21.5'	5.5	данные отсутствуют	38:31:000004:1179	данные отсутствуют
4	1.1.4	1.1.5	52°5.0'	93.18	данные отсутствуют	38:31:000004:1179	данные отсутствуют
5	1.1.5	1.1.6	141°20.2'	29.15	данные отсутствуют	38:31:000004:1179	данные отсутствуют
6	1.1.6	1.1.7	51°11.8'	125.46	данные отсутствуют	38:31:000004:1179	данные отсутствуют
7	1.1.7	1.1.8	140°42.3'	145.32	данные отсутствуют	38:31:000004:1179	данные отсутствуют
8	1.1.8	1.1.9	141°19.3'	140.24	данные отсутствуют	38:31:000004:1179	данные отсутствуют
9	1.1.9	1.1.10	231°52.4'	200.03	данные отсутствуют	38:31:000004:1179	данные отсутствуют
10	1.1.10	1.1.11	141°0.1'	91.83	данные отсутствуют	38:31:000004:1179	данные отсутствуют
11	1.1.11	1.1.12	229°49.9'	160.49	данные отсутствуют	38:31:000004:1179	данные отсутствуют
12	1.1.12	1.1.13	231°31.0'	70.59	данные отсутствуют	38:31:000004:1179	данные отсутствуют
13	1.1.13	1.1.14	319°49.6'	123.9	данные отсутствуют	38:31:000004:1179	данные отсутствуют
14	1.1.14	1.1.15	242°39.4'	57.91	данные отсутствуют	38:31:000004:1179	данные отсутствуют
15	1.1.15	1.1.16	265°55.0'	36.09	данные отсутствуют	38:31:000004:1179	данные отсутствуют
16	1.1.16	1.1.17	322°31.3'	7.35	данные отсутствуют	38:31:000004:1179	данные отсутствуют
17	1.1.17	1.1.18	50°43.1'	4.61	данные отсутствуют	38:31:000004:1116	tvkinfo@mail.ru
18	1.1.18	1.1.19	322°28.3'	7.67	данные отсутствуют	38:31:000004:1116	tvkinfo@mail.ru
19	1.1.19	1.1.20	232°32.2'	4.64	данные отсутствуют	38:31:000004:1116	tvkinfo@mail.ru
20	1.1.20	1.1.21	320°58.5'	328.67	данные отсутствуют	38:31:000004:1179	данные отсутствуют
21	1.1.21	1.1.1	50°47.8'	149.9	данные отсутствуют	38:31:000004:1179	данные отсутствуют
22	1.2.22	1.2.23	141°7.3'	31.23	данные отсутствуют	38:31:000004:1183	данные отсутствуют
23	1.2.23	1.2.24	50°58.0'	35.92	данные отсутствуют	38:31:000004:1183	данные отсутствуют
24	1.2.24	1.2.25	319°59.4'	29.02	данные отсутствуют	38:31:000004:1183	данные отсутствуют
25	1.2.25	1.2.22	234°32.5'	35.41	данные отсутствуют	38:31:000004:1183	данные отсутствуют

полное наименование должности	подпись	инициалы, фамилия
-------------------------------	---------	-------------------

М.П.

## Выписка из Единого государственного реестра недвижимости об объекте недвижимости

## Описание местоположения земельного участка

Земельный участок			
вид объекта недвижимости			
Лист № 1 раздела 3.2	Всего листов раздела 3.2: 2	Всего разделов: 8	Всего листов выписки: 12
08.09.2022г. № КУВИ-001/2022-156128391			
Кадастровый номер:		38:31:000004:1000	

Сведения о характерных точках границы земельного участка				
Система координат				
Номер точки	Координаты, м		Описание закрепления на местности	Средняя квадратичная погрешность определения координат характерных точек границ земельного участка, м
	X	Y		
1	2	3	4	5
1	440944.95	3290821.7	Закрепление отсутствует	0.1
2	440877.34	3290876.86	Закрепление отсутствует	0.1
3	440972.91	3290994.13	Закрепление отсутствует	0.1
4	440968.5	3290997.41	Закрепление отсутствует	0.1
5	441025.76	3291070.92	Закрепление отсутствует	0.1
6	441003	3291089.13	Закрепление отсутствует	0.1
7	441081.62	3291186.9	Закрепление отсутствует	0.1
8	440969.16	3291278.93	Закрепление отсутствует	0.1
9	440859.68	3291366.57	Закрепление отсутствует	0.1
10	440736.18	3291209.22	Закрепление отсутствует	0.1
11	440664.81	3291267.01	Закрепление отсутствует	0.1
12	440561.29	3291144.37	Закрепление отсутствует	0.1
13	440517.36	3291089.11	Закрепление отсутствует	0.1
14	440612.03	3291009.18	Закрепление отсутствует	0.1
15	440585.43	3290957.74	Закрепление отсутствует	0.1
16	440582.86	3290921.74	Закрепление отсутствует	0.1
17	440588.69	3290917.27	Закрепление отсутствует	0.1
18	440591.61	3290920.84	Закрепление отсутствует	0.1
19	440597.69	3290916.17	Закрепление отсутствует	0.1
20	440594.87	3290912.49	Закрепление отсутствует	0.1
21	440850.2	3290705.54	Закрепление отсутствует	0.1
1	440944.95	3290821.7	Закрепление отсутствует	0.1
1	440630.72	3290901.31	-	-
2	440606.41	3290920.91	-	-

полное наименование должности	подпись	инициалы, фамилия
-------------------------------	---------	-------------------


М.П.

Земельный участок				
вид объекта недвижимости				
Лист № 2 раздела 3.2		Всего листов раздела 3.2: 2		Всего разделов: 8
Всего листов выписки: 12				
08.09.2022г. № КУВИ-001/2022-156128391				
Кадастровый номер:			38:31:000004:1000	
3	440629.03	3290948.81	-	-
4	440651.26	3290930.15	-	-
1	440630.72	3290901.31	-	-

полное наименование должности	подпись	инициалы, фамилия

М.П.

Выписка из Единого государственного реестра недвижимости об объекте недвижимости  
Сведения о частях земельного участка

Земельный участок			
вид объекта недвижимости			
Лист № 1 раздела 4	Всего листов раздела 4: 1	Всего разделов: 8	Всего листов выписки: 12
08.09.2022г. № КУВИ-001/2022-156128391			
Кадастровый номер:		38:31:000004:1000	
План (чертеж, схема) части земельного участка		Учетный номер части: 38:31:000004:1000/1	
 <p style="color: red; font-weight: bold; font-size: 1.2em;">38:31:000004:1000/1</p>			
Масштаб 1:40	Условные обозначения:		
полное наименование должности	подпись	инициалы, фамилия	

М.П.

Выписка из Единого государственного реестра недвижимости об объекте недвижимости  
Сведения о частях земельного участка

Земельный участок			
вид объекта недвижимости			
Лист № 1 раздела 4.1	Всего листов раздела 4.1: 1	Всего разделов: 8	Всего листов выписки: 12
08.09.2022г. № КУВИ-001/2022-156128391			
Кадастровый номер:		38:31:000004:1000	

Учетный номер части	Площадь, м2	Содержание ограничения в использовании или ограничения права на объект недвижимости или обременения объекта недвижимости
1	2	3
38:31:000004:1000/1	16	<p>вид ограничения (обременения): ограничения прав на земельный участок, предусмотренные статьей 56 Земельного кодекса Российской Федерации; Срок действия: с 2020-04-17; реквизиты документа-основания: документ, воспроизводящий сведения, содержащиеся в решении об установлении или изменении границ зон с особыми условиями использования территорий от 30.03.2020 № 6/н; приказ "Об установлении охранных зон пунктов государственной геодезической сети" от 27.03.2020 № 05-01-120 выдан: Управление Росреестра по Иркутской области; сопроводительное письмо от 27.03.2020 № 20-исх/0711;</p> <p>Содержание ограничения (обременения): Постановлением Правительства РФ от 21.08.2019 № 1080 «Об охранных зонах пунктов государственной геодезической сети, государственной нивелирной сети и государственной гравиметрической сети» (вместе с «Положением об охранных зонах пунктов государственной геодезической сети, государственной нивелирной сети и государственной гравиметрической сети»): п.20. В пределах границ охранных зон пунктов запрещается использование земельных участков для осуществления видов деятельности, приводящих к повреждению или уничтожению наружных опознавательных знаков пунктов, нарушению неизменности местоположения их центров, уничтожению, перемещению, засыпке или повреждению составных частей пунктов. Также на земельных участках в границах охранных зон пунктов запрещается проведение работ, размещение объектов и предметов, которые могут препятствовать доступу к пунктам. В границах охранной зоны пунктов территории, в отношении которых устанавливаются различные ограничения использования земельных участков, не выделяются. Указанные в настоящем пункте ограничения использования земельных участков в охранных зонах пунктов устанавливаются для охранных зон всех пунктов и не зависят от характеристик пунктов и их территориального расположения. Отдельные ограничения использования земельных участков при установлении охранных зон пунктов в зависимости от характеристик пунктов или их территориального расположения не устанавливаются.; Реестровый номер границы: 38:31-6.130; Вид объекта реестра границ: Зона с особыми условиями использования территории; Вид зоны по документу: Охранная зона пункта государственной геодезической сети КОС-II; Тип зоны: Охранная зона геодезического пункта</p>

полное наименование должности	подпись	инициалы, фамилия

М.П.

## Выписка из Единого государственного реестра недвижимости об объекте недвижимости

## Сведения о частях земельного участка

Земельный участок			
вид объекта недвижимости			
Лист № 1 раздела 4.2	Всего листов раздела 4.2: 1	Всего разделов: 8	Всего листов выписки: 12
08.09.2022г. № КУВИ-001/2022-156128391			
Кадастровый номер:		38:31:000004:1000	

Сведения о характерных точках границы части (частей) земельного участка				
Учетный номер части: 38:31:000004:1000/1				
Система координат				
Номер точки	Координаты, м		Описание закрепления на местности	Средняя квадратичная погрешность определения координат характерных точек границ земельного участка, м
	X	Y		
1	2	3	4	5
1	440648.26	3290938.41	-	-
2	440648.26	3290942.41	-	-
3	440644.26	3290942.41	-	-
4	440644.26	3290938.41	-	-
1	440648.26	3290938.41	-	-

полное наименование должности	подпись	инициалы, фамилия

М.П.

Филиал федерального государственного бюджетного учреждения "Федеральная кадастровая палата Федеральной службы государственной регистрации, кадастра и картографии" по Иркутской области  
полное наименование органа регистрации прав

Выписка из Единого государственного реестра недвижимости об объекте недвижимости

Сведения о характеристиках объекта недвижимости

На основании запроса от 06.09.2022, поступившего на рассмотрение 06.09.2022, сообщаем, что согласно записям Единого государственного реестра недвижимости:

Раздел 1 Лист 1

Земельный участок			
вид объекта недвижимости			

Лист № 1 раздела 1	Всего листов раздела 1: 2	Всего разделов: 8	Всего листов выписки: 12
--------------------	---------------------------	-------------------	--------------------------

06.09.2022г. № КУВИ-001/2022-154484455	
Кадастровый номер:	38:31:000004:1172
Номер кадастрового квартала:	38:31:000004
Дата присвоения кадастрового номера:	13.10.2021

Ранее присвоенный государственный учетный номер:	данные отсутствуют
Адрес:	Российская Федерация, Иркутская область, муниципальное образование "город Усолье-Сибирское", г. Усолье-Сибирское
Площадь:	53196 +/- 81
Кадастровая стоимость, руб.:	102136.32
Кадастровые номера расположенных в пределах земельного участка объектов недвижимости:	38:31:000000:431, 38:31:000034:402
Кадастровые номера объектов недвижимости, из которых образован объект недвижимости:	данные отсутствуют
Кадастровые номера образованных объектов недвижимости:	данные отсутствуют
Категория земель:	Земли населенных пунктов
Виды разрешенного использования:	земельные участки (территории) общего пользования 12.0.
Сведения о кадастровом инженерере:	29522, образованием земельного участка из земель муниципальной собственности, расположенного по адресу: Российская Федерация, Иркутская область, муниципальное образование «город Усолье-Сибирское», г. Усолье-Сибирское.
Сведения о лесах, водных объектах и об иных природных объектах, расположенных в пределах земельного участка:	данные отсутствуют
Сведения о том, что земельный участок полностью расположен в границах зоны с особыми условиями использования территории, территории объекта культурного наследия, публичного сервитута:	данные отсутствуют
Сведения о том, что земельный участок расположен в границах особой экономической зоны, территории опережающего социально-экономического развития, зоны территориального развития в Российской Федерации, игровой зоны:	данные отсутствуют

полное наименование должности	подпись	инициалы, фамилия
-------------------------------	---------	-------------------

М.П.

Земельный участок			
вид объекта недвижимости			
Лист № 2 раздела 1	Всего листов раздела 1: 2	Всего разделов: 8	Всего листов выписки: 12
06.09.2022г. № КУВИ-001/2022-154484455			
Кадастровый номер:		38:31:000004:1172	
Сведения о том, что земельный участок расположен в границах особо охраняемой природной территории, охотничьих угодий, лесничеств:		данные отсутствуют	
Сведения о результатах проведения государственного земельного надзора:		данные отсутствуют	
Сведения о расположении земельного участка в границах территории, в отношении которой утвержден проект межевания территории:		данные отсутствуют	
Условный номер земельного участка:		данные отсутствуют	
Сведения о принятии акта и (или) заключении договора, предусматривающих предоставление в соответствии с земельным законодательством исполнительным органом государственным органом власти или органом местного самоуправления, находящегося в государственной или муниципальной собственности земельного участка для строительства наемного дома социального использования или наемного дома коммерческого использования:		данные отсутствуют	
Сведения о том, что земельный участок или земельные участки образованы на основании решения об изъятии земельного участка и (или) расположенного на нем объекта недвижимости для государственных или муниципальных нужд:		данные отсутствуют	
Сведения о том, что земельный участок образован из земель или земельного участка, государственная собственность на которые не разграничена:		данные отсутствуют	
Сведения о наличии земельного спора о местоположении границ земельных участков:		данные отсутствуют	
Статус записи об объекте недвижимости:		Сведения об объекте недвижимости имеют статус "актуальные"	
Особые отметки:		Сведения об ограничениях права на объект недвижимости, обременениях данного объекта, не зарегистрированных в реестре прав, ограничений прав и обременений недвижимого имущества: вид ограничения (обременения): ограничения прав на земельный участок, предусмотренные статьей 56 Земельного кодекса Российской Федерации; срок действия: с 13.10.2021; реквизиты документа-основания: доверенность от 05.03.2019 № б/н; карта (план) объекта землеустройства от 21.01.2019 № б/н.	
Получатель выписки:		Торопкин мэр города Максим, действующий(ая) Администрация города Усолье-Сибирское	

полное наименование должности	подпись	инициалы, фамилия

М.П.

## Выписка из Единого государственного реестра недвижимости об объекте недвижимости

## Сведения о зарегистрированных правах

Земельный участок			
вид объекта недвижимости			
Лист № 1 раздела 2		Всего листов раздела 2: 2	
		Всего разделов: 8	
		Всего листов выписки: 12	
06.09.2022г. № КУВИ-001/2022-154484455			
Кадастровый номер:		38:31:000004:1172	
1	Правообладатель (правообладатели):	1.1	Муниципальное образование "город Усолье-Сибирское"
2	Вид, номер, дата и время государственной регистрации права:	2.1	Собственность 38:31:000004:1172-38/124/2021-1 19.10.2021 11:16:21
3	Сведения об осуществлении государственной регистрации сделки, права без необходимого в силу закона согласия третьего лица, органа:	3.1	данные отсутствуют
4	Ограничение прав и обременение объекта недвижимости:	не зарегистрировано	
5	Договоры участия в долевом строительстве:	не зарегистрировано	
6	Заявленные в судебном порядке права требования:	данные отсутствуют	
7	Сведения о возражении в отношении зарегистрированного права:	данные отсутствуют	
8	Сведения о наличии решения об изъятии объекта недвижимости для государственных и муниципальных нужд:	данные отсутствуют	
9	Сведения о невозможности государственной регистрации без личного участия правообладателя или его законного представителя:	данные отсутствуют	
10	Правопритязания и сведения о наличии поступивших, но не рассмотренных заявлений о проведении государственной регистрации права (перехода, прекращения права), ограничения права или обременения объекта недвижимости, сделки в отношении объекта недвижимости:	отсутствуют	

полное наименование должности	подпись	инициалы, фамилия

М.П.

Земельный участок			
вид объекта недвижимости			
Лист № 2 раздела 2	Всего листов раздела 2: 2	Всего разделов: 8	Всего листов выписки: 12
06.09.2022г. № КУВИ-001/2022-154484455			
Кадастровый номер:		38:31:000004:1172	
11	Сведения о невозможности государственной регистрации перехода, прекращения, ограничения права на земельный участок из земель сельскохозяйственного назначения:	данные отсутствуют	

полное наименование должности	подпись	инициалы, фамилия

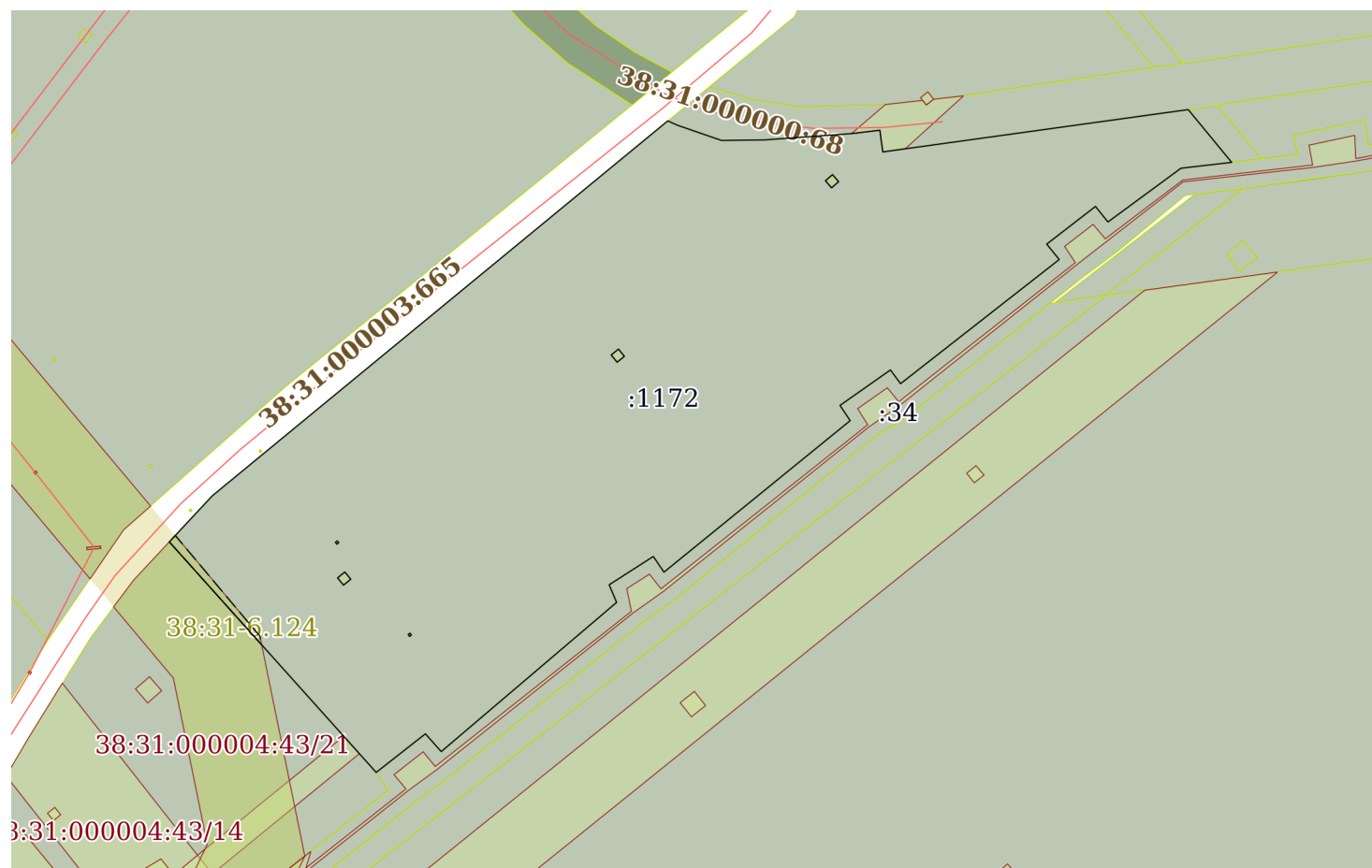
М.П.

## Выписка из Единого государственного реестра недвижимости об объекте недвижимости

## Описание местоположения земельного участка

Земельный участок			
вид объекта недвижимости			
Лист № 1 раздела 3	Всего листов раздела 3: 1	Всего разделов: 8	Всего листов выписки: 12
06.09.2022г. № КУВИ-001/2022-154484455			
Кадастровый номер:		38:31:000004:1172	

## План (чертеж, схема) земельного участка



Масштаб 1:3000

Условные обозначения:

полное наименование должности	подпись	инициалы, фамилия
-------------------------------	---------	-------------------

М.П.

## Выписка из Единого государственного реестра недвижимости об объекте недвижимости

## Описание местоположения земельного участка

Земельный участок			
вид объекта недвижимости			
Лист № 1 раздела 3.1	Всего листов раздела 3.1: 2	Всего разделов: 8	Всего листов выписки: 12
06.09.2022г. № КУВИ-001/2022-154484455			
Кадастровый номер:		38:31:000004:1172	

Описание местоположения границ земельного участка							
№ п/п	Номер точки		Дирекционный угол	Горизонтальное проложение, м	Описание закрепления на местности	Кадастровые номера смежных участков	Сведения об адресах правообладателей смежных земельных участков
	начальн ая	конечн ая					
1	2	3	4	5	6	7	8
1	1.1.1	1.1.2	81°41.4'	0.9	данные отсутствуют	38:31:000000:827(1)	данные отсутствуют
2	1.1.2	1.1.3	81°15.2'	0.26	данные отсутствуют	38:31:000000:827(1)	данные отсутствуют
3	1.1.3	1.1.4	140°31.4'	29.38	данные отсутствуют	38:31:000000:1432(3)	адрес отсутствует
4	1.1.4	1.1.5	263°22.8'	21.95	данные отсутствуют	38:31:000004:34	данные отсутствуют
5	1.1.5	1.1.6	233°38.0'	38.96	данные отсутствуют	38:31:000004:34	данные отсутствуют
6	1.1.6	1.1.7	321°15.4'	8.56	данные отсутствуют	38:31:000004:34	данные отсутствуют
7	1.1.7	1.1.8	232°18.4'	26.46	данные отсутствуют	38:31:000004:34	данные отсутствуют
8	1.1.8	1.1.9	140°59.6'	8.53	данные отсутствуют	38:31:000004:34	данные отсутствуют
9	1.1.9	1.1.10	231°57.1'	35.87	данные отсутствуют	38:31:000004:34	данные отсутствуют
10	1.1.10	1.1.11	231°57.2'	50.7	данные отсутствуют	38:31:000004:34	данные отсутствуют
11	1.1.11	1.1.12	323°42.5'	7.33	данные отсутствуют	38:31:000004:34	данные отсутствуют
12	1.1.12	1.1.13	234°53.3'	26.51	данные отсутствуют	38:31:000004:34	данные отсутствуют
13	1.1.13	1.1.14	146°1.6'	7.87	данные отсутствуют	38:31:000004:34	данные отсутствуют
14	1.1.14	1.1.15	230°51.7'	103.18	данные отсутствуют	38:31:000004:34	данные отсутствуют
15	1.1.15	1.1.16	325°50.5'	8.16	данные отсутствуют	38:31:000004:34	данные отсутствуют
16	1.1.16	1.1.17	237°18.3'	22.53	данные отсутствуют	38:31:000004:34	данные отсутствуют
17	1.1.17	1.1.18	157°8.9'	8.21	данные отсутствуют	38:31:000004:34	данные отсутствуют
18	1.1.18	1.1.19	229°36.2'	98.94	данные отсутствуют	38:31:000004:34	данные отсутствуют
19	1.1.19	1.1.20	318°17.2'	10.23	данные отсутствуют	38:31:000004:34	данные отсутствуют
20	1.1.20	1.1.21	231°52.6'	26.87	данные отсутствуют	38:31:000004:34	данные отсутствуют
21	1.1.21	1.1.22	318°6.2'	133.11	данные отсутствуют	38:31:000004:43	данные отсутствуют
22	1.1.22	1.1.23	42°59.8'	27.1	данные отсутствуют	данные отсутствуют	данные отсутствуют
23	1.1.23	1.1.24	50°32.2'	253.49	данные отсутствуют	данные отсутствуют	данные отсутствуют
24	1.1.24	1.1.25	114°14.3'	4.63	данные отсутствуют	38:31:000000:827(1)	данные отсутствуют
25	1.1.25	1.1.26	109°1.6'	19.94	данные отсутствуют	38:31:000000:827(1)	данные отсутствуют

полное наименование должности	подпись	инициалы, фамилия
-------------------------------	---------	-------------------

М.П.

Земельный участок							
вид объекта недвижимости							
Лист № 2 раздела 3.1			Всего листов раздела 3.1: 2			Всего разделов: 8	Всего листов выписки: 12
06.09.2022г. № КУВИ-001/2022-154484455							
Кадастровый номер:				38:31:000004:1172			
26	1.1.26	1.1.27	89°19.3´	18.6	данные отсутствуют	38:31:000000:827(1)	данные отсутствуют
27	1.1.27	1.1.28	85°50.6´	37.39	данные отсутствуют	38:31:000000:827(1)	данные отсутствуют
28	1.1.28	1.1.29	83°9.5´	12.26	данные отсутствуют	38:31:000000:827(1)	данные отсутствуют
29	1.1.29	1.1.30	172°14.9´	9.42	данные отсутствуют	38:31:000000:827(1)	данные отсутствуют
30	1.1.30	1.1.31	82°6.5´	117.91	данные отсутствуют	38:31:000000:827(1)	данные отсутствуют
31	1.1.31	1.1.1	82°9.2´	13.41	данные отсутствуют	38:31:000000:827(1)	данные отсутствуют
32	1.2.32	1.2.33	48°56.9´	4.0	данные отсутствуют	38:31:000004:73	данные отсутствуют
33	1.2.33	1.2.34	318°56.9´	4.0	данные отсутствуют	38:31:000004:73	данные отсутствуют
34	1.2.34	1.2.35	228°51.3´	4.0	данные отсутствуют	38:31:000004:73	данные отсутствуют
35	1.2.35	1.2.32	139°3.4´	4.0	данные отсутствуют	38:31:000004:73	данные отсутствуют
36	1.3.36	1.3.37	50°46.9´	4.0	данные отсутствуют	38:31:000004:72	данные отсутствуют
37	1.3.37	1.3.38	320°53.5´	4.0	данные отсутствуют	38:31:000004:72	данные отсутствуют
38	1.3.38	1.3.39	230°53.5´	4.0	данные отсутствуют	38:31:000004:72	данные отсутствуют
39	1.3.39	1.3.36	140°59.0´	4.0	данные отсутствуют	38:31:000004:72	данные отсутствуют
40	1.4.40	1.4.41	231°52.5´	1.0	данные отсутствуют	38:31:000000:40(384)	данные отсутствуют
41	1.4.41	1.4.42	142°19.6´	1.0	данные отсутствуют	38:31:000000:40(384)	данные отсутствуют
42	1.4.42	1.4.43	52°19.6´	1.0	данные отсутствуют	38:31:000000:40(384)	данные отсутствуют
43	1.4.43	1.4.40	322°40.4´	1.01	данные отсутствуют	38:31:000000:40(384)	данные отсутствуют
44	1.5.44	1.5.45	50°46.9´	4.0	данные отсутствуют	38:31:000004:71	данные отсутствуют
45	1.5.45	1.5.46	320°46.9´	4.0	данные отсутствуют	38:31:000004:71	данные отсутствуют
46	1.5.46	1.5.47	230°46.9´	4.0	данные отсутствуют	38:31:000004:71	данные отсутствуют
47	1.5.47	1.5.44	140°46.9´	4.0	данные отсутствуют	38:31:000004:71	данные отсутствуют
48	1.6.48	1.6.49	231°4.3´	1.0	данные отсутствуют	38:31:000000:40(385)	данные отсутствуют
49	1.6.49	1.6.50	140°37.9´	1.01	данные отсутствуют	38:31:000000:40(385)	данные отсутствуют
50	1.6.50	1.6.51	51°4.3´	1.0	данные отсутствуют	38:31:000000:40(385)	данные отсутствуют
51	1.6.51	1.6.48	320°37.9´	1.01	данные отсутствуют	38:31:000000:40(385)	данные отсутствуют

полное наименование должности	подпись	инициалы, фамилия
-------------------------------	---------	-------------------

М.П.

## Выписка из Единого государственного реестра недвижимости об объекте недвижимости

## Описание местоположения земельного участка

Земельный участок			
вид объекта недвижимости			
Лист № 1 раздела 3.2	Всего листов раздела 3.2: 2	Всего разделов: 8	Всего листов выписки: 12
06.09.2022г. № КУВИ-001/2022-154484455			
Кадастровый номер:		38:31:000004:1172	

Сведения о характерных точках границы земельного участка				
Система координат МСК-38, зона 3				
Номер точки	Координаты, м		Описание закрепления на местности	Средняя квадратичная погрешность определения координат характерных точек границ земельного участка, м
	X	Y		
1	2	3	4	5
1	439985.53	3291048.03	-	0.1
2	439985.66	3291048.92	-	0.1
3	439985.7	3291049.18	-	0.1
4	439963.02	3291067.86	-	0.1
5	439960.49	3291046.06	-	0.1
6	439937.39	3291014.69	-	0.1
7	439944.07	3291009.33	-	0.1
8	439927.89	3290988.39	-	0.1
9	439921.26	3290993.76	-	0.1
10	439899.15	3290965.51	-	0.1
11	439867.9	3290925.58	-	0.1
12	439873.81	3290921.24	-	0.1
13	439858.56	3290899.55	-	0.1
14	439852.03	3290903.95	-	0.1
15	439786.9	3290823.92	-	0.1
16	439793.65	3290819.34	-	0.1
17	439781.48	3290800.38	-	0.1
18	439773.91	3290803.57	-	0.1
19	439709.79	3290728.22	-	0.1
20	439717.43	3290721.41	-	0.1
21	439700.84	3290700.27	-	0.1
22	439799.92	3290611.38	-	0.1
23	439819.74	3290629.86	-	0.1
24	439980.85	3290825.56	-	0.1

полное наименование должности	подпись	инициалы, фамилия
-------------------------------	---------	-------------------

М.П.

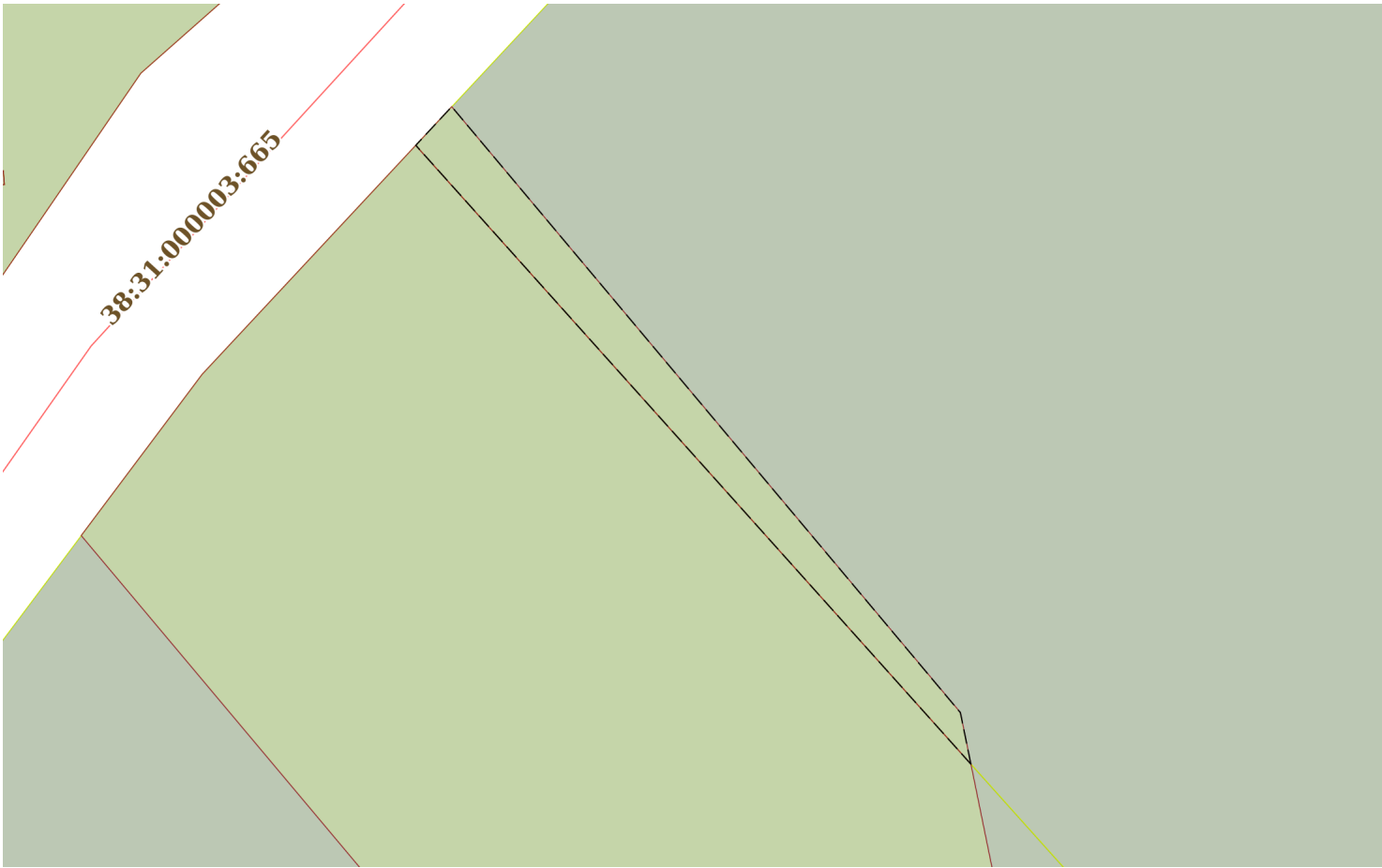
Земельный участок					
вид объекта недвижимости					
Лист № 2 раздела 3.2		Всего листов раздела 3.2: 2		Всего разделов: 8	Всего листов выписки: 12
06.09.2022г. № КУВИ-001/2022-154484455					
Кадастровый номер:			38:31:000004:1172		
25	439978.95	3290829.78	-	0.1	
26	439972.45	3290848.63	-	0.1	
27	439972.67	3290867.23	-	0.1	
28	439975.38	3290904.52	-	0.1	
29	439976.84	3290916.69	-	0.1	
30	439967.51	3290917.96	-	0.1	
31	439983.7	3291034.75	-	0.1	
1	439985.53	3291048.03	-	0.1	
1	439952.09	3290895.94	-	0.1	
2	439954.72	3290898.96	-	0.1	
3	439957.74	3290896.33	-	0.1	
4	439955.11	3290893.32	-	0.1	
1	439952.09	3290895.94	-	0.1	
1	439877.14	3290803.8	-	0.1	
2	439879.67	3290806.9	-	0.1	
3	439882.77	3290804.38	-	0.1	
4	439880.25	3290801.28	-	0.1	
1	439877.14	3290803.8	-	0.1	
1	439760.71	3290714.8	-	0.1	
2	439760.09	3290714.01	-	0.1	
3	439759.3	3290714.62	-	0.1	
4	439759.91	3290715.41	-	0.1	
1	439760.71	3290714.8	-	0.1	
1	439781.34	3290686.23	-	0.1	
2	439783.87	3290689.33	-	0.1	
3	439786.97	3290686.8	-	0.1	
4	439784.44	3290683.7	-	0.1	
1	439781.34	3290686.23	-	0.1	
1	439800.35	3290683.53	-	0.1	
2	439799.72	3290682.75	-	0.1	
3	439798.94	3290683.39	-	0.1	
4	439799.57	3290684.17	-	0.1	
1	439800.35	3290683.53	-	0.1	

полное наименование должности	подпись	инициалы, фамилия

М.П.

Выписка из Единого государственного реестра недвижимости об объекте недвижимости

Сведения о частях земельного участка

Земельный участок			
вид объекта недвижимости			
Лист № 1 раздела 4	Всего листов раздела 4: 1	Всего разделов: 8	Всего листов выписки: 12
06.09.2022г. № КУВИ-001/2022-154484455			
Кадастровый номер:		38:31:000004:1172	
План (чертеж, схема) части земельного участка		Учетный номер части: 38:31:000004:1172/1	
			
Масштаб 1:500	Условные обозначения:		
полное наименование должности	подпись	инициалы, фамилия	

М.П.

Выписка из Единого государственного реестра недвижимости об объекте недвижимости  
Сведения о частях земельного участка

Земельный участок			
вид объекта недвижимости			
Лист № 1 раздела 4.1	Всего листов раздела 4.1: 1	Всего разделов: 8	Всего листов выписки: 12
06.09.2022г. № КУВИ-001/2022-154484455			
Кадастровый номер:		38:31:000004:1172	

Учетный номер части	Площадь, м2	Содержание ограничения в использовании или ограничения права на объект недвижимости или обременения объекта недвижимости
1	2	3
38:31:000004:1172/1	162	38:31-6.124
	Весь	<p>вид ограничения (обременения): ограничения прав на земельный участок, предусмотренные статьей 56 Земельного кодекса Российской Федерации; Срок действия: с 2021-10-13; реквизиты документа-основания: доверенность от 05.03.2019 № б/н; карта (план) объекта землеустройства от 21.01.2019 № б/н; Содержание ограничения (обременения): В пределах охранной зоны воздушных линий электропередачи 110 кВ (согласно Постановления Правительства РФ № 160 от 24.02.2009 г) запрещается осуществлять любые действия, которые могут нарушить безопасную работу объектов электросетевого хозяйства, в том числе привести к их повреждению и (или) повлечь причинения вреда жизни, здоровью граждан и имуществу физических и юридических лиц, а также повлечь нанесение экологического ущерба и возникновение пожаров, в том числе: а) размещать любые объекты и предметы (материалы) в пределах созданных в соответствии с требованиями нормативно-технических документов проходов и подъездов для доступа к объектам электросетевого хозяйства, а также проводить любые работы и возводить сооружения, которые могут препятствовать доступу к объектам электросетевого хозяйства, без создания необходимых для такого доступа проходов и подъездов; в) находиться в пределах огороженной территории и помещениях распределительных устройств и подстанций, открывать двери и люки распределительных устройств и подстанций, производить переключения и подключения в электрических сетях (указанное требование не распространяется на работников, занятых выполнением разрешенных в установленном порядке работ), разводить огонь в пределах охранных зон вводных и распределительных устройств, подстанций, воздушных линий электропередачи, а также в охранных зонах кабельных линий электропередачи; в) размещать свалки; г) производить работы ударными механизмами, сбрасывать тяжести массой свыше 5 тонн, производить сброс и слив едких и коррозионных веществ и горюче-смазочных материалов; В пределах охранных зон без письменного решения о согласовании сетевых организаций юридическим и физическим лицам запрещаются: а) строительство, капитальный ремонт, реконструкция или снос зданий и сооружений; б) горные, взрывные, мелиоративные работы, в том числе связанные с временным затоплением земель; в) посадка и вырубка деревьев и кустарников; г) земляные работы на глубине более 0,3 метра (на вспахиваемых землях на глубине более 0,45 метра), а также планировка грунта. д) полевые сельскохозяйственные работы связанные с вспашкой земли; з) складировать или размещать хранилища любых, в том числе горюче-смазочных материалов ; Реестровый номер границы: 38:31-6.124; Вид объекта реестра границ: Зона с особыми условиями использования территории; Вид зоны по документу: Зона с особыми условиями использования территории воздушной линии электропередачи 110 кВ ВЛ 110 кВ «ТЭЦ11-ПС 75»; Тип зоны: Охранная зона инженерных коммуникаций</p>

полное наименование должности	подпись	инициалы, фамилия
-------------------------------	---------	-------------------

М.П.

Выписка из Единого государственного реестра недвижимости об объекте недвижимости  
Сведения о частях земельного участка

Земельный участок			
вид объекта недвижимости			
Лист № 1 раздела 4.2	Всего листов раздела 4.2: 1	Всего разделов: 8	Всего листов выписки: 12
06.09.2022г. № КУВИ-001/2022-154484455			
Кадастровый номер:		38:31:000004:1172	

Сведения о характерных точках границы части (частей) земельного участка				
Учетный номер части: 38:31:000004:1172/1				
Система координат				
Номер точки	Координаты, м		Описание закрепления на местности	Средняя квадратичная погрешность определения координат характерных точек границ земельного участка, м
	X	Y		
1	2	3	4	5
1	439755.69	3290651.06	-	-
2	439799.92	3290611.38	-	-
3	439802.68	3290613.95	-	-
4	439759.37	3290650.31	-	-
1	439755.69	3290651.06	-	-

полное наименование должности	подпись	инициалы, фамилия

М.П.

Филиал федерального государственного бюджетного учреждения "Федеральная кадастровая палата Федеральной службы государственной регистрации, кадастра и картографии" по Иркутской области  
полное наименование органа регистрации прав

Выписка из Единого государственного реестра недвижимости об объекте недвижимости

Сведения о характеристиках объекта недвижимости

На основании запроса от 06.09.2022, поступившего на рассмотрение 06.09.2022, сообщаем, что согласно записям Единого государственного реестра недвижимости:

Раздел 1 Лист 1

Земельный участок			
вид объекта недвижимости			

Лист № 1 раздела 1	Всего листов раздела 1: 3	Всего разделов: 8	Всего листов выписки: 11
--------------------	---------------------------	-------------------	--------------------------

06.09.2022г. № КУВИ-001/2022-154363010	
Кадастровый номер:	38:31:000004:1189
Номер кадастрового квартала:	38:31:000004
Дата присвоения кадастрового номера:	03.11.2021

Ранее присвоенный государственный учетный номер:	данные отсутствуют
Адрес:	Российская Федерация, Иркутская область, муниципальное образование «город Усолье-Сибирское», г. Усолье-Сибирское
Площадь:	112301 +/- 117
Кадастровая стоимость, руб.:	215617.92
Кадастровые номера расположенных в пределах земельного участка объектов недвижимости:	38:31:000004:1145
Кадастровые номера объектов недвижимости, из которых образован объект недвижимости:	38:31:000004:1179
Кадастровые номера образованных объектов недвижимости:	данные отсутствуют
Категория земель:	Земли населенных пунктов
Виды разрешенного использования:	Земельные участки (территории) общего пользования 12.0.
Сведения о кадастровом инженере:	29522, образованием земельного участка путем раздела земельного участка с кадастровым номером: 38:31:000004:1179., 18/2021, 2020-03-03
Сведения о лесах, водных объектах и об иных природных объектах, расположенных в пределах земельного участка:	данные отсутствуют
Сведения о том, что земельный участок полностью расположен в границах зоны с особыми условиями использования территории, территории объекта культурного наследия, публичного сервитута:	данные отсутствуют
Сведения о том, что земельный участок расположен в границах особой экономической зоны, территории опережающего социально-экономического развития, зоны территориального развития в Российской Федерации, игровой зоны:	Земельный участок расположен в границах: 38:31-12.1

полное наименование должности	подпись	инициалы, фамилия
-------------------------------	---------	-------------------

М.П.

Земельный участок			
вид объекта недвижимости			
Лист № 2 раздела 1	Всего листов раздела 1: 3	Всего разделов: 8	Всего листов выписки: 11
06.09.2022г. № КУВИ-001/2022-154363010			
Кадастровый номер:		38:31:000004:1189	
Сведения о том, что земельный участок расположен в границах особо охраняемой природной территории, охотничьих угодий, лесничеств:		данные отсутствуют	
Сведения о результатах проведения государственного земельного надзора:		данные отсутствуют	
Сведения о расположении земельного участка в границах территории, в отношении которой утвержден проект межевания территории:		данные отсутствуют	
Условный номер земельного участка:		данные отсутствуют	
Сведения о принятии акта и (или) заключении договора, предусматривающих предоставление в соответствии с земельным законодательством исполнительным органом государственным органом власти или органом местного самоуправления, находящегося в государственной или муниципальной собственности земельного участка для строительства наемного дома социального использования или наемного дома коммерческого использования:		данные отсутствуют	
Сведения о том, что земельный участок или земельные участки образованы на основании решения об изъятии земельного участка и (или) расположенного на нем объекта недвижимости для государственных или муниципальных нужд:		данные отсутствуют	
Сведения о том, что земельный участок образован из земель или земельного участка, государственная собственность на которые не разграничена:		данные отсутствуют	
Сведения о наличии земельного спора о местоположении границ земельных участков:		данные отсутствуют	
Статус записи об объекте недвижимости:		Сведения об объекте недвижимости имеют статус "актуальные"	
Особые отметки:		Сведения об ограничениях права на объект недвижимости, обременениях данного объекта, не зарегистрированных в реестре прав, ограничений прав и обременений недвижимого имущества: вид ограничения (обременения): ограничения прав на земельный участок, предусмотренные статьей 56 Земельного кодекса Российской Федерации; срок действия: с 03.11.2021; реквизиты документа-основания: документ, воспроизводящий сведения, содержащиеся в решении об установлении или изменении границ зон с особыми условиями использования территорий от 30.03.2020 № б/н; приказ "Об установлении охранных зон пунктов государственной геодезической сети" от 27.03.2020 № 05-01-120 выдан: Управление Росреестра по Иркутской области; сопроводительное письмо от 27.03.2020 № 20-исх/0711.	
полное наименование должности		подпись	инициалы, фамилия

М.П.

Земельный участок			
вид объекта недвижимости			
Лист № 3 раздела 1	Всего листов раздела 1: 3	Всего разделов: 8	Всего листов выписки: 11
06.09.2022г. № КУВИ-001/2022-154363010			
Кадастровый номер:		38:31:000004:1189	
Получатель выписки:		Торопкин мэр города Максим, действующий(ая) Администрация города Усолье-Сибирское	

полное наименование должности	подпись	инициалы, фамилия

М.П.

## Выписка из Единого государственного реестра недвижимости об объекте недвижимости

## Сведения о зарегистрированных правах

Земельный участок			
вид объекта недвижимости			
Лист № 1 раздела 2		Всего листов раздела 2: 2	
		Всего разделов: 8	
		Всего листов выписки: 11	
06.09.2022г. № КУВИ-001/2022-154363010			
Кадастровый номер:		38:31:000004:1189	
1	Правообладатель (правообладатели):	1.1	Муниципальное образование "город Усолье-Сибирское"
2	Вид, номер, дата и время государственной регистрации права:	2.1	Собственность 38:31:000004:1189-38/357/2021-1 03.11.2021 03:50:13
3	Сведения об осуществлении государственной регистрации сделки, права без необходимого в силу закона согласия третьего лица, органа:	3.1	данные отсутствуют
4	Ограничение прав и обременение объекта недвижимости:	не зарегистрировано	
5	Договоры участия в долевом строительстве:	не зарегистрировано	
6	Заявленные в судебном порядке права требования:	данные отсутствуют	
7	Сведения о возражении в отношении зарегистрированного права:	данные отсутствуют	
8	Сведения о наличии решения об изъятии объекта недвижимости для государственных и муниципальных нужд:	данные отсутствуют	
9	Сведения о невозможности государственной регистрации без личного участия правообладателя или его законного представителя:	данные отсутствуют	
10	Правопритязания и сведения о наличии поступивших, но не рассмотренных заявлений о проведении государственной регистрации права (перехода, прекращения права), ограничения права или обременения объекта недвижимости, сделки в отношении объекта недвижимости:	отсутствуют	

полное наименование должности	подпись	инициалы, фамилия
-------------------------------	---------	-------------------

М.П.

Земельный участок			
вид объекта недвижимости			
Лист № 2 раздела 2	Всего листов раздела 2: 2	Всего разделов: 8	Всего листов выписки: 11
06.09.2022г. № КУВИ-001/2022-154363010			
Кадастровый номер:		38:31:000004:1189	
11	Сведения о невозможности государственной регистрации перехода, прекращения, ограничения права на земельный участок из земель сельскохозяйственного назначения:	данные отсутствуют	

полное наименование должности	подпись	инициалы, фамилия

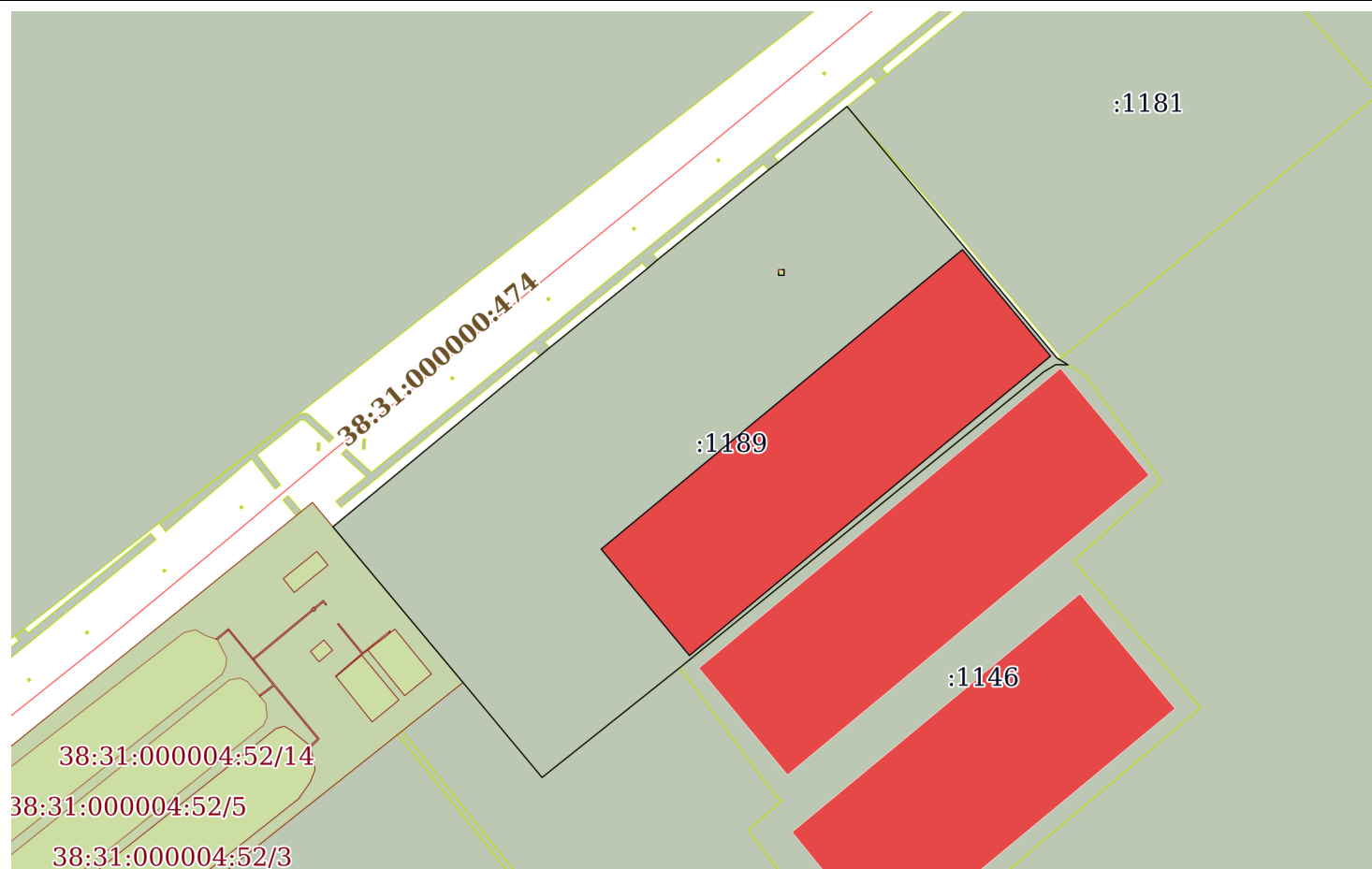
М.П.

## Выписка из Единого государственного реестра недвижимости об объекте недвижимости

## Описание местоположения земельного участка

Земельный участок			
вид объекта недвижимости			
Лист № 1 раздела 3	Всего листов раздела 3: 1	Всего разделов: 8	Всего листов выписки: 11
06.09.2022г. № КУВИ-001/2022-154363010			
Кадастровый номер:		38:31:000004:1189	

## План (чертеж, схема) земельного участка



Масштаб 1:5000

Условные обозначения:

полное наименование должности	подпись	инициалы, фамилия
-------------------------------	---------	-------------------

М.П.

## Выписка из Единого государственного реестра недвижимости об объекте недвижимости

## Описание местоположения земельного участка

Земельный участок			
вид объекта недвижимости			
Лист № 1 раздела 3.1	Всего листов раздела 3.1: 1	Всего разделов: 8	Всего листов выписки: 11
06.09.2022г. № КУВИ-001/2022-154363010			
Кадастровый номер:		38:31:000004:1189	

Описание местоположения границ земельного участка							
№ п/п	Номер точки		Дирекционный угол	Горизонтальное проложение, м	Описание закрепления на местности	Кадастровые номера смежных участков	Сведения об адресах правообладателей смежных земельных участков
	начальн ая	конечн ая					
1	2	3	4	5	6	7	8
1	1.1.1	1.1.2	140°9.0`	234.75	данные отсутствуют	данные отсутствуют	данные отсутствуют
2	1.1.1	1.1.1			данные отсутствуют	38:31:000004:1181	данные отсутствуют
3	1.1.2	1.1.3	121°30.2`	9.3	данные отсутствуют	38:31:000004:1179	данные отсутствуют
4	1.1.3	1.1.4	271°9.8`	8.87	данные отсутствуют	38:31:000004:1146	данные отсутствуют
5	1.1.4	1.1.5	238°51.7`	10.15	данные отсутствуют	38:31:000004:1146	данные отсутствуют
6	1.1.5	1.1.6	230°52.7`	14.57	данные отсутствуют	38:31:000004:1146	данные отсутствуют
7	1.1.6	1.1.7	230°53.2`	321.09	данные отсутствуют	38:31:000004:1146	данные отсутствуют
8	1.1.7	1.1.8	231°26.6`	126.25	данные отсутствуют	38:31:000004:1179	данные отсутствуют
9	1.1.8	1.1.9	320°14.3`	88.54	данные отсутствуют	38:31:000004:1179	данные отсутствуют
10	1.1.9	1.1.10	320°6.8`	145.27	данные отсутствуют	38:31:000004:52	данные отсутствуют
11	1.1.10	1.1.11	50°25.4`	192.01	данные отсутствуют	данные отсутствуют	данные отсутствуют
12	1.1.11	1.1.12	50°25.3`	9.35	данные отсутствуют	38:31:000000:43(2)	адрес отсутствует
13	1.1.12	1.1.13	51°0.4`	89.81	данные отсутствуют	38:31:000000:43(2)	адрес отсутствует
14	1.1.13	1.1.14	49°1.6`	10.17	данные отсутствуют	38:31:000000:43(2)	адрес отсутствует
15	1.1.14	1.1.15	50°59.9`	101.77	данные отсутствуют	38:31:000000:43(2)	адрес отсутствует
16	1.1.15	1.1.16	52°25.4`	9.74	данные отсутствуют	38:31:000000:43(2)	адрес отсутствует
17	1.1.16	1.1.1	50°51.7`	62.74	данные отсутствуют	данные отсутствуют	данные отсутствуют

полное наименование должности	подпись	инициалы, фамилия

М.П.

## Выписка из Единого государственного реестра недвижимости об объекте недвижимости

## Описание местоположения земельного участка


Земельный участок			
вид объекта недвижимости			
Лист № 1 раздела 3.2	Всего листов раздела 3.2: 1	Всего разделов: 8	Всего листов выписки: 11
06.09.2022г. № КУВИ-001/2022-154363010			
Кадастровый номер:		38:31:000004:1189	

Сведения о характерных точках границы земельного участка				
Система координат МСК-38, зона 3				
Номер точки	Координаты, м		Описание закрепления на местности	Средняя квадратичная погрешность определения координат характерных точек границ земельного участка, м
	X	Y		
1	2	3	4	5
1	441701.26	3291518.01	-	0.1
2	441521.04	3291668.43	-	0.1
3	441516.18	3291676.36	-	0.1
4	441516.36	3291667.49	-	0.1
5	441511.11	3291658.8	-	0.1
6	441501.92	3291647.5	-	0.1
7	441299.36	3291398.37	-	0.1
8	441220.67	3291299.64	-	0.1
9	441288.73	3291243.01	-	0.1
10	441400.2	3291149.85	-	0.1
11	441522.53	3291297.85	-	0.1
12	441528.49	3291305.06	-	0.1
13	441585	3291374.86	-	0.1
14	441591.67	3291382.54	-	0.1
15	441655.72	3291461.63	-	0.1
16	441661.66	3291469.35	-	0.1
1	441701.26	3291518.01	-	0.1

полное наименование должности	подпись	инициалы, фамилия

М.П.

Выписка из Единого государственного реестра недвижимости об объекте недвижимости  
Сведения о частях земельного участка

Земельный участок			
вид объекта недвижимости			
Лист № 1 раздела 4	Всего листов раздела 4: 1	Всего разделов: 8	Всего листов выписки: 11
06.09.2022г. № КУВИ-001/2022-154363010			
Кадастровый номер:		38:31:000004:1189	
План (чертеж, схема) части земельного участка		Учетный номер части: 38:31:000004:1189/1	
			
Масштаб 1:40	Условные обозначения:		
полное наименование должности	подпись	инициалы, фамилия	

М.П.

Выписка из Единого государственного реестра недвижимости об объекте недвижимости  
Сведения о частях земельного участка

Земельный участок			
вид объекта недвижимости			
Лист № 1 раздела 4.1	Всего листов раздела 4.1: 1	Всего разделов: 8	Всего листов выписки: 11
06.09.2022г. № КУВИ-001/2022-154363010			
Кадастровый номер:		38:31:000004:1189	
Учетный номер части	Площадь, м2	Содержание ограничения в использовании или ограничения права на объект недвижимости или обременения объекта недвижимости	
1	2	3	
38:31:000004:1189/1	16	38:31-6.131	
	Весь	<p>вид ограничения (обременения): ограничения прав на земельный участок, предусмотренные статьей 56 Земельного кодекса Российской Федерации; Срок действия: с 2021-11-03; реквизиты документа-основания: документ, воспроизводящий сведения, содержащиеся в решении об установлении или изменении границ зон с особыми условиями использования территорий от 30.03.2020 № 6/н; приказ "Об установлении охранных зон пунктов государственной геодезической сети" от 27.03.2020 № 05-01-120 выдан: Управление Росреестра по Иркутской области; сопроводительное письмо от 27.03.2020 № 20-исх/0711;</p> <p>Содержание ограничения (обременения): Постановлением Правительства РФ от 21.08.2019 № 1080 «Об охранных зонах пунктов государственной геодезической сети, государственной нивелирной сети и государственной гравиметрической сети» (вместе с «Положением об охранных зонах пунктов государственной геодезической сети, государственной нивелирной сети и государственной гравиметрической сети»): п.20. В пределах границ охранных зон пунктов запрещается использование земельных участков для осуществления видов деятельности, приводящих к повреждению или уничтожению наружных опознавательных знаков пунктов, нарушению неизменности местоположения их центров, уничтожению, перемещению, засыпке или повреждению составных частей пунктов. Также на земельных участках в границах охранных зон пунктов запрещается проведение работ, размещение объектов и предметов, которые могут препятствовать доступу к пунктам. В границах охранной зоны пунктов территории, в отношении которых устанавливаются различные ограничения использования земельных участков, не выделяются. Указанные в настоящем пункте ограничения использования земельных участков в охранных зонах пунктов устанавливаются для охранных зон всех пунктов и не зависят от характеристик пунктов и их территориального расположения. Отдельные ограничения использования земельных участков при установлении охранных зон пунктов в зависимости от характеристик пунктов или их территориального расположения не устанавливаются.; Реестровый номер границы: 38:31-6.131; Вид объекта реестра границ: Зона с особыми условиями использования территории; Вид зоны по документу: Охранная зона пункта государственной геодезической сети Пойменный Нов.; Тип зоны: Охранная зона геодезического пункта</p>	

полное наименование должности	подпись	инициалы, фамилия

М.П.

Выписка из Единого государственного реестра недвижимости об объекте недвижимости  
Сведения о частях земельного участка

Земельный участок			
вид объекта недвижимости			
Лист № 1 раздела 4.2	Всего листов раздела 4.2: 1	Всего разделов: 8	Всего листов выписки: 11
06.09.2022г. № КУВИ-001/2022-154363010			
Кадастровый номер:		38:31:000004:1189	

Сведения о характерных точках границы части (частей) земельного участка				
Учетный номер части: 38:31:000004:1189/1				
Система координат				
Номер точки	Координаты, м		Описание закрепления на местности	Средняя квадратичная погрешность определения координат характерных точек границ земельного участка, м
	X	Y		
1	2	3	4	5
1	441584.33	3291472.99	-	-
2	441580.33	3291472.99	-	-
3	441580.33	3291468.99	-	-
4	441584.33	3291468.99	-	-
1	441584.33	3291472.99	-	-

полное наименование должности	подпись	инициалы, фамилия

М.П.

Филиал федерального государственного бюджетного учреждения "Федеральная кадастровая палата Федеральной службы государственной регистрации, кадастра и картографии" по Иркутской области  
полное наименование органа регистрации прав

Выписка из Единого государственного реестра недвижимости об объекте недвижимости

Сведения о характеристиках объекта недвижимости

На основании запроса от 06.09.2022, поступившего на рассмотрение 06.09.2022, сообщаем, что согласно записям Единого государственного реестра недвижимости:

Раздел 1 Лист 1

Земельный участок			
вид объекта недвижимости			

Лист № 1 раздела 1	Всего листов раздела 1: 3	Всего разделов: 8	Всего листов выписки: 13
--------------------	---------------------------	-------------------	--------------------------

06.09.2022г. № КУВИ-001/2022-154479888	
Кадастровый номер:	38:31:000007:1285
Номер кадастрового квартала:	38:31:000007
Дата присвоения кадастрового номера:	14.10.2021

Ранее присвоенный государственный учетный номер:	данные отсутствуют
Адрес:	Российская Федерация, Иркутская область, муниципальное образование "город Усолье-Сибирское", г. Усолье-Сибирское
Площадь:	17397 +/- 46
Кадастровая стоимость, руб.:	33402.24
Кадастровые номера расположенных в пределах земельного участка объектов недвижимости:	38:31:000000:1422, 38:31:000000:1631
Кадастровые номера объектов недвижимости, из которых образован объект недвижимости:	данные отсутствуют
Кадастровые номера образованных объектов недвижимости:	данные отсутствуют
Категория земель:	Земли населенных пунктов
Виды разрешенного использования:	земельные участки (территории) общего пользования 12.0.
Сведения о кадастровом инженерере:	29522, образованием земельного участка из земель муниципальной собственности, расположенного по адресу: Российская Федерация, Иркутская область, муниципальное образование «город Усолье-Сибирское», г. Усолье-Сибирское., 18/2021, 2021-03-03
Сведения о лесах, водных объектах и об иных природных объектах, расположенных в пределах земельного участка:	данные отсутствуют
Сведения о том, что земельный участок полностью расположен в границах зоны с особыми условиями использования территории, территории объекта культурного наследия, публичного сервитута:	данные отсутствуют
Сведения о том, что земельный участок расположен в границах особой экономической зоны, территории опережающего социально-экономического развития, зоны территориального развития в Российской Федерации, игровой зоны:	данные отсутствуют

полное наименование должности	подпись	инициалы, фамилия
-------------------------------	---------	-------------------

М.П.

Земельный участок			
вид объекта недвижимости			
Лист № 2 раздела 1	Всего листов раздела 1: 3	Всего разделов: 8	Всего листов выписки: 13
06.09.2022г. № КУВИ-001/2022-154479888			
Кадастровый номер:		38:31:000007:1285	
Сведения о том, что земельный участок расположен в границах особо охраняемой природной территории, охотничьих угодий, лесничеств:		данные отсутствуют	
Сведения о результатах проведения государственного земельного надзора:		данные отсутствуют	
Сведения о расположении земельного участка в границах территории, в отношении которой утвержден проект межевания территории:		данные отсутствуют	
Условный номер земельного участка:		данные отсутствуют	
Сведения о принятии акта и (или) заключении договора, предусматривающих предоставление в соответствии с земельным законодательством исполнительным органом государственным органом власти или органом местного самоуправления, находящегося в государственной или муниципальной собственности земельного участка для строительства наемного дома социального использования или наемного дома коммерческого использования:		данные отсутствуют	
Сведения о том, что земельный участок или земельные участки образованы на основании решения об изъятии земельного участка и (или) расположенного на нем объекта недвижимости для государственных или муниципальных нужд:		данные отсутствуют	
Сведения о том, что земельный участок образован из земель или земельного участка, государственная собственность на которые не разграничена:		Земельный участок образован из земель или земельного участка, государственная собственность на которые не разграничена. В соответствии с Федеральным законом от 25 октября 2001 г. № 137-ФЗ "О введении в действие Земельного кодекса Российской Федерации" орган МО "город Усолье-Сибирское" уполномочен на распоряжение таким земельным участком.	
Сведения о наличии земельного спора о местоположении границ земельных участков:		данные отсутствуют	
Статус записи об объекте недвижимости:		Сведения об объекте недвижимости имеют статус "актуальные"	
Особые отметки:		Сведения об ограничениях права на объект недвижимости, обременениях данного объекта, не зарегистрированных в реестре прав, ограничений прав и обременений недвижимого имущества: вид ограничения (обременения): ограничения прав на земельный участок, предусмотренные статьей 56 Земельного кодекса Российской Федерации; срок действия: с 14.10.2021; реквизиты документа-основания: решение главного государственного санитарного врача от 03.11.2017 № 5 выдан: Управление Федеральной службы по надзору в сфере защиты прав потребителей и благополучия человека по Иркутской области. вид ограничения (обременения): ограничения прав на земельный участок, предусмотренные статьей 56 Земельного кодекса Российской Федерации; срок действия: с	

полное наименование должности	подпись	инициалы, фамилия
-------------------------------	---------	-------------------

М.П.

Земельный участок			
вид объекта недвижимости			
Лист № 3 раздела 1	Всего листов раздела 1: 3	Всего разделов: 8	Всего листов выписки: 13
06.09.2022г. № КУВИ-001/2022-154479888			
Кадастровый номер:		38:31:000007:1285	
		15.07.2022; реквизиты документа-основания: постановление "Об установлении публичного сервитута ООО "Байкальская энергетическая компания" от 23.05.2022 № 1101-па выдан: Администрация города Усолье-Сибирское. Земельный участок подлежит снятию с государственного кадастрового учета по истечении пяти лет со дня его государственного кадастрового учета, если на него не будут зарегистрированы права.	
Получатель выписки:		Торопкин мэр города Максим, действующий(ая) Администрация города Усолье-Сибирское	

полное наименование должности	подпись	инициалы, фамилия

М.П.

## Выписка из Единого государственного реестра недвижимости об объекте недвижимости

## Сведения о зарегистрированных правах

Земельный участок			
вид объекта недвижимости			
Лист № 1 раздела 2		Всего листов раздела 2: 2	
		Всего разделов: 8	
		Всего листов выписки: 13	
06.09.2022г. № КУВИ-001/2022-154479888			
Кадастровый номер:		38:31:000007:1285	
1	Правообладатель (правообладатели):	1.1	Муниципальное образование "город Усолье-Сибирское"
2	Вид, номер, дата и время государственной регистрации права:	2.1	Собственность 38:31:000007:1285-38/115/2021-1 20.10.2021 06:20:22
3	Сведения об осуществлении государственной регистрации сделки, права без необходимого в силу закона согласия третьего лица, органа:	3.1	данные отсутствуют
4	Ограничение прав и обременение объекта недвижимости:	не зарегистрировано	
5	Договоры участия в долевом строительстве:	не зарегистрировано	
6	Заявленные в судебном порядке права требования:	данные отсутствуют	
7	Сведения о возражении в отношении зарегистрированного права:	данные отсутствуют	
8	Сведения о наличии решения об изъятии объекта недвижимости для государственных и муниципальных нужд:	данные отсутствуют	
9	Сведения о невозможности государственной регистрации без личного участия правообладателя или его законного представителя:	данные отсутствуют	
10	Правопритязания и сведения о наличии поступивших, но не рассмотренных заявлений о проведении государственной регистрации права (перехода, прекращения права), ограничения права или обременения объекта недвижимости, сделки в отношении объекта недвижимости:	отсутствуют	

полное наименование должности	подпись	инициалы, фамилия

М.П.

Земельный участок			
вид объекта недвижимости			
Лист № 2 раздела 2	Всего листов раздела 2: 2	Всего разделов: 8	Всего листов выписки: 13
06.09.2022г. № КУВИ-001/2022-154479888			
Кадастровый номер:		38:31:000007:1285	
11	Сведения о невозможности государственной регистрации перехода, прекращения, ограничения права на земельный участок из земель сельскохозяйственного назначения:	данные отсутствуют	

полное наименование должности	подпись	инициалы, фамилия

М.П.



## Выписка из Единого государственного реестра недвижимости об объекте недвижимости

## Описание местоположения земельного участка

Земельный участок			
вид объекта недвижимости			
Лист № 1 раздела 3.1	Всего листов раздела 3.1: 1	Всего разделов: 8	Всего листов выписки: 13
06.09.2022г. № КУВИ-001/2022-154479888			
Кадастровый номер:		38:31:000007:1285	

Описание местоположения границ земельного участка							
№ п/п	Номер точки		Дирекционный угол	Горизонтальное проложение, м	Описание закрепления на местности	Кадастровые номера смежных участков	Сведения об адресах правообладателей смежных земельных участков
	начальн ая	конечн ая					
1	2	3	4	5	6	7	8
1	1.1.1	1.1.2	133°50.0'	62.22	данные отсутствуют	данные отсутствуют	данные отсутствуют
2	1.1.2	1.1.3	230°12.9'	287.01	данные отсутствуют	данные отсутствуют	данные отсутствуют
3	1.1.3	1.1.4	319°40.2'	67.48	данные отсутствуют	38:31:000007:1225(1)	данные отсутствуют
4	1.1.4	1.1.5	50°21.5'	44.89	данные отсутствуют	38:31:000000:890(2)	данные отсутствуют
5	1.1.5	1.1.6	52°13.9'	32.75	данные отсутствуют	38:31:000000:890(2)	данные отсутствуют
6	1.1.6	1.1.7	140°48.5'	5.38	данные отсутствуют	38:31:000007:1210	данные отсутствуют
7	1.1.7	1.1.8	231°15.5'	7.65	данные отсутствуют	38:31:000007:1210	данные отсутствуют
8	1.1.8	1.1.9	140°29.5'	12.86	данные отсутствуют	38:31:000007:1210	данные отсутствуют
9	1.1.9	1.1.10	140°29.2'	32.25	данные отсутствуют	38:31:000007:1210	данные отсутствуют
10	1.1.10	1.1.11	51°20.4'	11.46	данные отсутствуют	38:31:000007:1210	данные отсутствуют
11	1.1.11	1.1.12	321°16.7'	32.26	данные отсутствуют	38:31:000007:1210	данные отсутствуют
12	1.1.12	1.1.13	51°19.9'	10.2	данные отсутствуют	38:31:000007:1210	данные отсутствуют
13	1.1.13	1.1.14	140°6.1'	10.26	данные отсутствуют	38:31:000007:1210	данные отсутствуют
14	1.1.14	1.1.15	49°30.4'	12.15	данные отсутствуют	38:31:000007:1210	данные отсутствуют
15	1.1.15	1.1.16	319°43.9'	22.63	данные отсутствуют	38:31:000007:1210	данные отсутствуют
16	1.1.16	1.1.17	231°28.4'	24.02	данные отсутствуют	38:31:000007:1210	данные отсутствуют
17	1.1.17	1.1.18	320°48.5'	5.38	данные отсутствуют	38:31:000007:1210	данные отсутствуют
18	1.1.18	1.1.19	52°13.3'	49.1	данные отсутствуют	38:31:000000:890(2)	данные отсутствуют
19	1.1.19	1.1.20	51°39.7'	46.09	данные отсутствуют	38:31:000000:890(2)	данные отсутствуют
20	1.1.20	1.1.21	50°33.5'	67.39	данные отсутствуют	38:31:000000:890(2)	данные отсутствуют
21	1.1.21	1.1.22	50°49.1'	35.92	данные отсутствуют	38:31:000000:890(2)	данные отсутствуют
22	1.1.22	1.1.1	65°21.5'	2.4	данные отсутствуют	38:31:000000:890(2)	данные отсутствуют

полное наименование должности	подпись	инициалы, фамилия
-------------------------------	---------	-------------------

М.П.

## Выписка из Единого государственного реестра недвижимости об объекте недвижимости

## Описание местоположения земельного участка

Земельный участок			
вид объекта недвижимости			
Лист № 1 раздела 3.2	Всего листов раздела 3.2: 1	Всего разделов: 8	Всего листов выписки: 13
06.09.2022г. № КУВИ-001/2022-154479888			
Кадастровый номер:		38:31:000007:1285	

Сведения о характерных точках границы земельного участка				
Система координат МСК-38, зона 3				
Номер точки	Координаты, м		Описание закрепления на местности	Средняя квадратичная погрешность определения координат характерных точек границ земельного участка, м
	X	Y		
1	2	3	4	5
1	438917.94	3289568.08	-	0.1
2	438874.85	3289612.96	-	0.1
3	438691.19	3289392.41	-	0.1
4	438742.63	3289348.74	-	0.1
5	438771.27	3289383.31	-	0.1
6	438791.33	3289409.2	-	0.1
7	438787.16	3289412.6	-	0.1
8	438782.37	3289406.63	-	0.1
9	438772.45	3289414.81	-	0.1
10	438747.57	3289435.33	-	0.1
11	438754.73	3289444.28	-	0.1
12	438779.9	3289424.1	-	0.1
13	438786.27	3289432.06	-	0.1
14	438778.4	3289438.64	-	0.1
15	438786.29	3289447.88	-	0.1
16	438803.56	3289433.25	-	0.1
17	438788.6	3289414.46	-	0.1
18	438792.77	3289411.06	-	0.1
19	438822.85	3289449.87	-	0.1
20	438851.44	3289486.02	-	0.1
21	438894.25	3289538.06	-	0.1
22	438916.94	3289565.9	-	0.1
1	438917.94	3289568.08	-	0.1

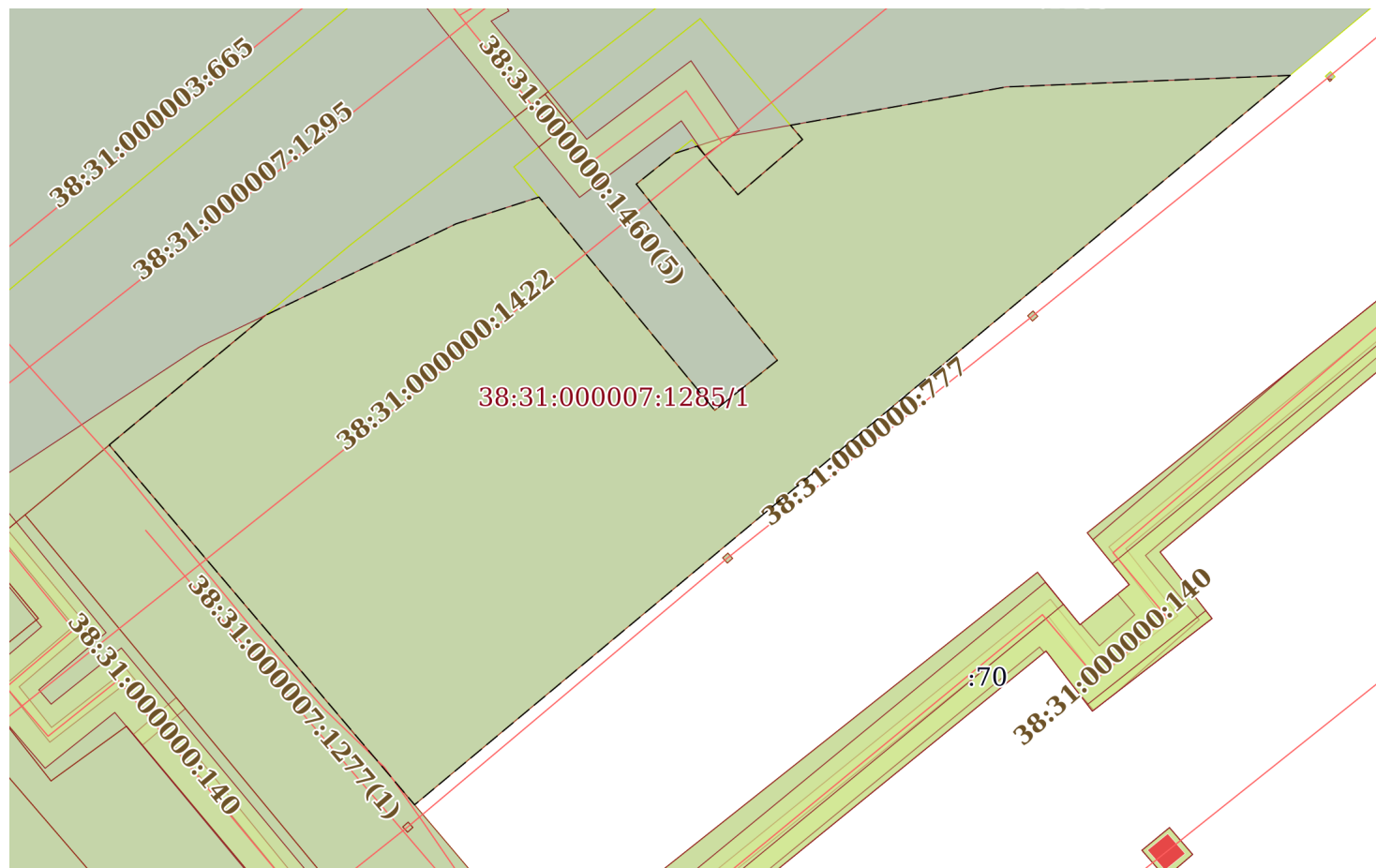
полное наименование должности	подпись	инициалы, фамилия
-------------------------------	---------	-------------------

М.П.

Выписка из Единого государственного реестра недвижимости об объекте недвижимости  
Сведения о частях земельного участка

Земельный участок			
вид объекта недвижимости			
Лист № 1 раздела 4	Всего листов раздела 4: 2	Всего разделов: 8	Всего листов выписки: 13
06.09.2022г. № КУВИ-001/2022-154479888			
Кадастровый номер:		38:31:000007:1285	

План (чертеж, схема) части земельного участка      Учетный номер части: 38:31:000007:1285/1

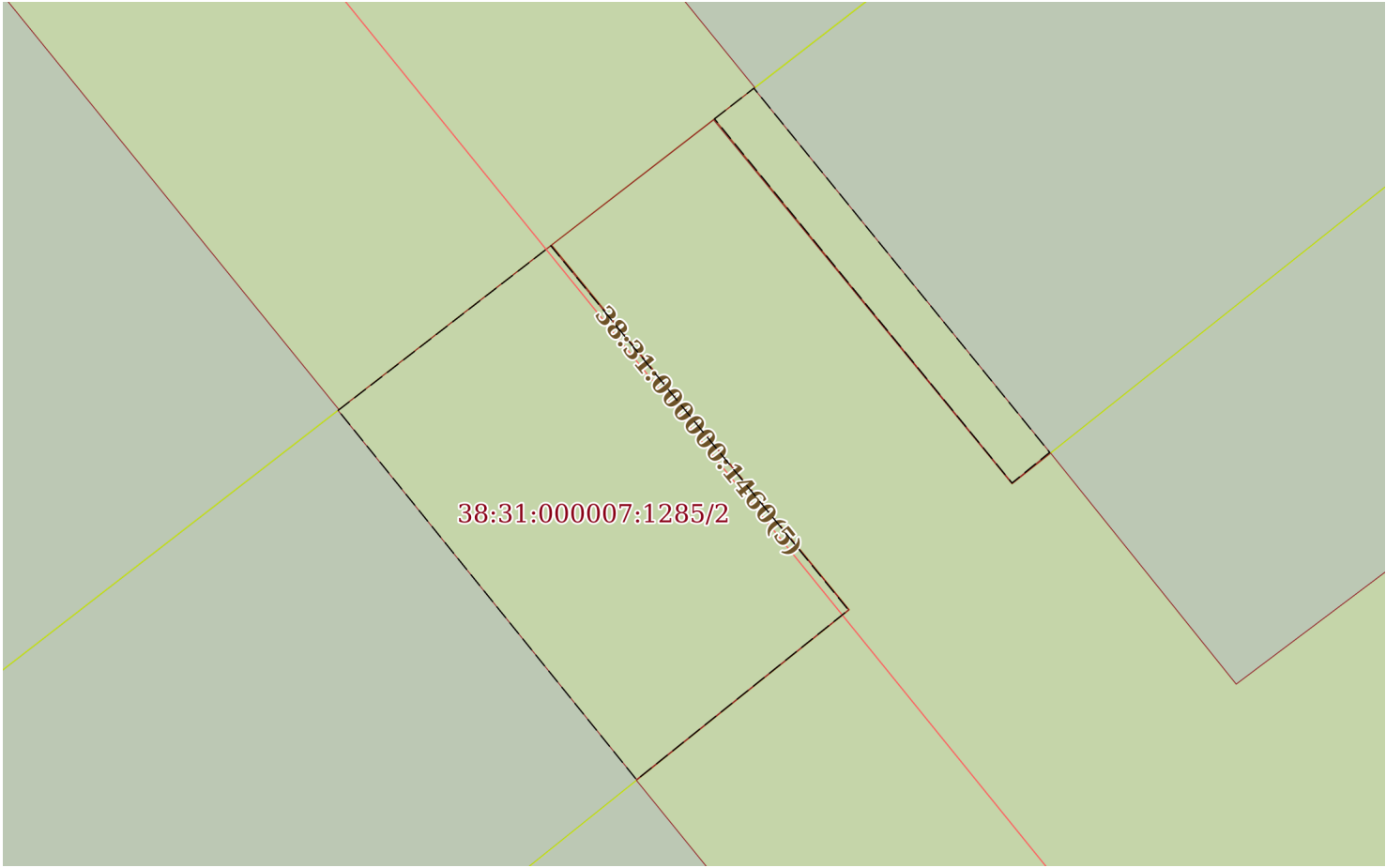


Масштаб 1:1000

Условные обозначения:

полное наименование должности	подпись	инициалы, фамилия
-------------------------------	---------	-------------------

М.П.

Земельный участок			
вид объекта недвижимости			
Лист № 2 раздела 4	Всего листов раздела 4: 2	Всего разделов: 8	Всего листов выписки: 13
06.09.2022г. № КУВИ-001/2022-154479888			
Кадастровый номер:		38:31:000007:1285	
План (чертеж, схема) части земельного участка		Учетный номер части: 38:31:000007:1285/2	
			
Масштаб 1:80		Условные обозначения:	

полное наименование должности	подпись	инициалы, фамилия
-------------------------------	---------	-------------------

М.П.

Выписка из Единого государственного реестра недвижимости об объекте недвижимости  
Сведения о частях земельного участка

Земельный участок			
вид объекта недвижимости			
Лист № 1 раздела 4.1	Всего листов раздела 4.1: 1	Всего разделов: 8	Всего листов выписки: 13
06.09.2022г. № КУВИ-001/2022-154479888			
Кадастровый номер:		38:31:000007:1285	

Учетный номер части	Площадь, м2	Содержание ограничения в использовании или ограничения права на объект недвижимости или обременения объекта недвижимости
1	2	3
38:31:000007:1285/1	6886	38:31-6.19
38:31:000007:1285/2	20	вид ограничения (обременения): ограничения прав на земельный участок, предусмотренные статьей 56 Земельного кодекса Российской Федерации; Срок действия: с 2022-07-15; реквизиты документа-основания: постановление "Об установлении публичного сервитута ООО "Байкальская энергетическая компания" от 23.05.2022 № 1101-па выдан: Администрация города Усолье-Сибирское; Содержание ограничения (обременения): Публичный сервитут для эксплуатации и ремонта сооружения внешнего коллектора промливневой канализации сроком на 49 лет в интересах ООО "Байкальская энергетическая компания".; Реестровый номер границы: 38:31-6.191; Вид объекта реестра границ: Зона с особыми условиями использования территории; Вид зоны по документу: Публичный сервитут для эксплуатации и ремонта сооружения внешнего коллектора промливневой канализации; Тип зоны: Зона публичного сервитута; Номер: 1
	Весь	вид ограничения (обременения): ограничения прав на земельный участок, предусмотренные статьей 56 Земельного кодекса Российской Федерации; Срок действия: с 2021-10-14; реквизиты документа-основания: решение главного государственного санитарного врача от 03.11.2017 № 5 выдан: Управление Федеральной службы по надзору в сфере защиты прав потребителей и благополучия человека по Иркутской области; Содержание ограничения (обременения): Содержание ограничений режима использования объектов недвижимости в границах охранной зоны установлено: пунктами 5.2-5.6 СанПиН 2.21/2.1.1.1200-03 "Санитарно-Защитные зоны и санитарная классификация предприятий, сооружений и иных объектов. Новая редакция с изменениями". СН 2.2.4/2.1.8562-96 Шум на рабочих местах, в помещениях жилых, общественных зданий и на территории жилой застройки. СанПиН 2.1.6.1032-01 «Гигиенические требования к обеспечению качества атмосферного воздуха населенных мест».ГН 2.1.6.1338-03 «Предельно-допустимые концентрации (ПДК) загрязняющих веществ в атмосферном воздухе населенных мест» с дополнениями.ГН 2.1.6.2309-07 «Ориентировочные безопасные уровни воздействия «ОБУВ загрязняющих веществ в атмосферном воздухе населенных мест» с дополнениями.СанПиН 2.2.4.1191-03 «Физические факторы производственной среды. Электромагнитные поля в производственных условиях»; Реестровый номер границы: 38:31-6.19; Вид объекта реестра границ: Зона с особыми условиями использования территории; Вид зоны по документу: санитарно-защитная зона ООО "Рубин"; Тип зоны: Санитарно-защитная зона предприятий, сооружений и иных объектов

полное наименование должности	подпись	инициалы, фамилия

М.П.

Выписка из Единого государственного реестра недвижимости об объекте недвижимости  
Сведения о частях земельного участка

Земельный участок			
вид объекта недвижимости			
Лист № 1 раздела 4.2	Всего листов раздела 4.2: 2	Всего разделов: 8	Всего листов выписки: 13
06.09.2022г. № КУВИ-001/2022-154479888			
Кадастровый номер:		38:31:000007:1285	

Сведения о характерных точках границы части (частей) земельного участка				
Учетный номер части: 38:31:000007:1285/1				
Система координат				
Номер точки	Координаты, м		Описание закрепления на местности	Средняя квадратичная погрешность определения координат характерных точек границ земельного участка, м
	X	Y		
1	2	3	4	5
1	438795.45	3289517.61	-	-
2	438691.19	3289392.41	-	-
3	438742.63	3289348.74	-	-
4	438761.18	3289371.13	-	-
5	438774.23	3289398.33	-	-
6	438778.05	3289410.19	-	-
7	438772.45	3289414.81	-	-
8	438747.57	3289435.33	-	-
9	438754.73	3289444.28	-	-
10	438779.9	3289424.1	-	-
11	438784.3	3289429.6	-	-
12	438785.34	3289432.83	-	-
13	438778.4	3289438.64	-	-
14	438786.29	3289447.88	-	-
15	438788.32	3289446.16	-	-
16	438793.8	3289477.02	-	-
1	438795.45	3289517.61	-	-

полное наименование должности	подпись	инициалы, фамилия
-------------------------------	---------	-------------------

М.П.

Земельный участок				
вид объекта недвижимости				
Лист № 2 раздела 4.2		Всего листов раздела 4.2: 2		Всего разделов: 8
Всего листов выписки: 13				
06.09.2022г. № КУВИ-001/2022-154479888				
Кадастровый номер:		38:31:000007:1285		
Сведения о характерных точках границы части (частей) земельного участка				
Учетный номер части: 38:31:000007:1285/2				
Система координат				
Номер точки	Координаты, м		Описание закрепления на местности	Средняя квадратичная погрешность определения координат характерных точек границ земельного участка, м
	X	Y		
1	2	3	4	5
1	438792.77	3289411.06	-	-
2	438793.12	3289411.51	-	-
3	438788.96	3289414.89	-	-
4	438788.61	3289414.46	-	-
1	438792.77	3289411.06	-	-
1	438789.44	3289406.76	-	-
2	438789.81	3289407.24	-	-
3	438791.32	3289409.19	-	-
4	438787.16	3289412.59	-	-
5	438785.22	3289410.17	-	-
1	438789.44	3289406.76	-	-

полное наименование должности	подпись	инициалы, фамилия

М.П.

Филиал федерального государственного бюджетного учреждения "Федеральная кадастровая палата Федеральной службы государственной регистрации, кадастра и картографии" по Иркутской области  
полное наименование органа регистрации прав

Выписка из Единого государственного реестра недвижимости об объекте недвижимости

Сведения о характеристиках объекта недвижимости

На основании запроса от 05.09.2022, поступившего на рассмотрение 05.09.2022, сообщаем, что согласно записям Единого государственного реестра недвижимости:

Раздел 1 Лист 1

Земельный участок			
вид объекта недвижимости			

Лист № 1 раздела 1	Всего листов раздела 1: 2	Всего разделов: 5	Всего листов выписки: 9
--------------------	---------------------------	-------------------	-------------------------

06.09.2022г. № КУВИ-001/2022-153570659	
Кадастровый номер:	38:31:000007:1286
Номер кадастрового квартала:	38:31:000007
Дата присвоения кадастрового номера:	15.10.2021

Ранее присвоенный государственный учетный номер:	данные отсутствуют
Адрес:	Российская Федерация, Иркутская область, муниципальное образование "город Усолье-Сибирское", г. Усолье-Сибирское.
Площадь:	28484 +/- 59
Кадастровая стоимость, руб.:	54689.28
Кадастровые номера расположенных в пределах земельного участка объектов недвижимости:	38:31:000000:1422
Кадастровые номера объектов недвижимости, из которых образован объект недвижимости:	данные отсутствуют
Кадастровые номера образованных объектов недвижимости:	данные отсутствуют
Категория земель:	Земли населенных пунктов
Виды разрешенного использования:	земельные участки (территории) общего пользования 12.0.
Сведения о кадастровом инженерере:	29522, образованием земельного участка из земель муниципальной собственности, расположенного по адресу: Российская Федерация, Иркутская область, муниципальное образование «город Усолье-Сибирское», г. Усолье-Сибирское., 18/2021, 2021-03-03
Сведения о лесах, водных объектах и об иных природных объектах, расположенных в пределах земельного участка:	данные отсутствуют
Сведения о том, что земельный участок полностью расположен в границах зоны с особыми условиями использования территории, территории объекта культурного наследия, публичного сервитута:	данные отсутствуют
Сведения о том, что земельный участок расположен в границах особой экономической зоны, территории опережающего социально-экономического развития, зоны территориального развития в Российской Федерации, игровой зоны:	Земельный участок расположен в границах: 38:31-12.1

полное наименование должности	подпись	инициалы, фамилия
-------------------------------	---------	-------------------

М.П.

Земельный участок			
вид объекта недвижимости			
Лист № 2 раздела 1	Всего листов раздела 1: 2	Всего разделов: 5	Всего листов выписки: 9
06.09.2022г. № КУВИ-001/2022-153570659			
Кадастровый номер:		38:31:000007:1286	
Сведения о том, что земельный участок расположен в границах особо охраняемой природной территории, охотничьих угодий, лесничеств:	данные отсутствуют		
Сведения о результатах проведения государственного земельного надзора:	данные отсутствуют		
Сведения о расположении земельного участка в границах территории, в отношении которой утвержден проект межевания территории:	данные отсутствуют		
Условный номер земельного участка:	данные отсутствуют		
Сведения о принятии акта и (или) заключении договора, предусматривающих предоставление в соответствии с земельным законодательством исполнительным органом государственным органом власти или органом местного самоуправления, находящегося в государственной или муниципальной собственности земельного участка для строительства наемного дома социального использования или наемного дома коммерческого использования:	данные отсутствуют		
Сведения о том, что земельный участок или земельные участки образованы на основании решения об изъятии земельного участка и (или) расположенного на нем объекта недвижимости для государственных или муниципальных нужд:	данные отсутствуют		
Сведения о том, что земельный участок образован из земель или земельного участка, государственная собственность на которые не разграничена:	данные отсутствуют		
Сведения о наличии земельного спора о местоположении границ земельных участков:	данные отсутствуют		
Статус записи об объекте недвижимости:	Сведения об объекте недвижимости имеют статус "актуальные"		
Особые отметки:	Сведения, необходимые для заполнения раздела: 4 - Сведения о частях земельного участка, отсутствуют.		
Получатель выписки:	Торопкин мэр города Максим, действующий(ая) Администрация города Усолье-Сибирское		

полное наименование должности	подпись	инициалы, фамилия

М.П.

## Выписка из Единого государственного реестра недвижимости об объекте недвижимости

## Сведения о зарегистрированных правах

Земельный участок			
вид объекта недвижимости			
Лист № 1 раздела 2		Всего листов раздела 2: 2	
		Всего разделов: 5	
		Всего листов выписки: 9	
06.09.2022г. № КУВИ-001/2022-153570659			
Кадастровый номер:		38:31:000007:1286	
1	Правообладатель (правообладатели):	1.1	Муниципальное образования "город Усолье - Сибирское"
2	Вид, номер, дата и время государственной регистрации права:	2.1	Собственность 38:31:000007:1286-38/124/2021-1 25.10.2021 12:16:17
3	Сведения об осуществлении государственной регистрации сделки, права без необходимого в силу закона согласия третьего лица, органа:	3.1	данные отсутствуют
4	Ограничение прав и обременение объекта недвижимости:	не зарегистрировано	
5	Договоры участия в долевом строительстве:	не зарегистрировано	
6	Заявленные в судебном порядке права требования:	данные отсутствуют	
7	Сведения о возражении в отношении зарегистрированного права:	данные отсутствуют	
8	Сведения о наличии решения об изъятии объекта недвижимости для государственных и муниципальных нужд:	данные отсутствуют	
9	Сведения о невозможности государственной регистрации без личного участия правообладателя или его законного представителя:	данные отсутствуют	
10	Правопритязания и сведения о наличии поступивших, но не рассмотренных заявлений о проведении государственной регистрации права (перехода, прекращения права), ограничения права или обременения объекта недвижимости, сделки в отношении объекта недвижимости:	отсутствуют	

полное наименование должности	подпись	инициалы, фамилия

М.П.

Земельный участок			
вид объекта недвижимости			
Лист № 2 раздела 2	Всего листов раздела 2: 2	Всего разделов: 5	Всего листов выписки: 9
06.09.2022г. № КУВИ-001/2022-153570659			
Кадастровый номер:		38:31:000007:1286	
11	Сведения о невозможности государственной регистрации перехода, прекращения, ограничения права на земельный участок из земель сельскохозяйственного назначения:	данные отсутствуют	

полное наименование должности	подпись	инициалы, фамилия

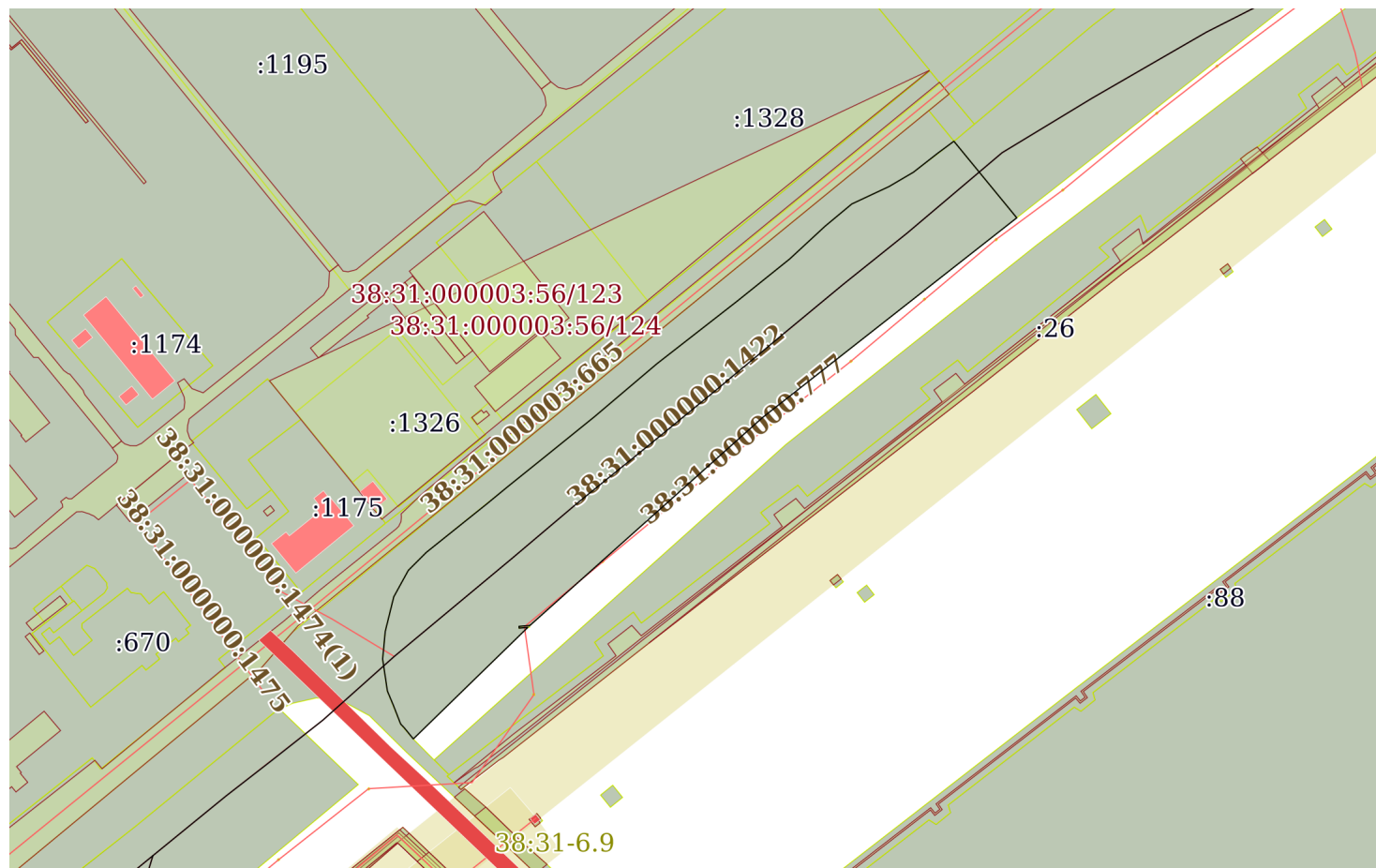
М.П.

## Выписка из Единого государственного реестра недвижимости об объекте недвижимости

## Описание местоположения земельного участка

Земельный участок			
вид объекта недвижимости			
Лист № 1 раздела 3	Всего листов раздела 3: 1	Всего разделов: 5	Всего листов выписки: 9
06.09.2022г. № КУВИ-001/2022-153570659			
Кадастровый номер:		38:31:000007:1286	

## План (чертеж, схема) земельного участка



Масштаб 1:4000

Условные обозначения:

полное наименование должности	подпись	инициалы, фамилия
-------------------------------	---------	-------------------

М.П.

## Выписка из Единого государственного реестра недвижимости об объекте недвижимости

## Описание местоположения земельного участка

Земельный участок			
вид объекта недвижимости			
Лист № 1 раздела 3.1	Всего листов раздела 3.1: 2	Всего разделов: 5	Всего листов выписки: 9
06.09.2022г. № КУВИ-001/2022-153570659			
Кадастровый номер:		38:31:000007:1286	

Описание местоположения границ земельного участка							
№ п/п	Номер точки		Дирекционный угол	Горизонтальное проложение, м	Описание закрепления на местности	Кадастровые номера смежных участков	Сведения об адресах правообладателей смежных земельных участков
	начальн ая	конечн ая					
1	2	3	4	5	6	7	8
1	1.1.1	1.1.2	315°0.0`	0.01	данные отсутствуют	38:31:000007:703(7)	данные отсутствуют
2	1.1.2	1.1.3	227°50.5`	1.0	данные отсутствуют	38:31:000007:703(7)	данные отсутствуют
3	1.1.3	1.1.4	153°26.1`	0.02	данные отсутствуют	38:31:000007:703(7)	данные отсутствуют
4	1.1.4	1.1.5	228°13.6`	55.16	данные отсутствуют	данные отсутствуют	данные отсутствуют
5	1.1.5	1.1.6	354°17.3`	0.2	данные отсутствуют	38:31:000007:703(12)	данные отсутствуют
6	1.1.6	1.1.7	265°19.0`	6.0	данные отсутствуют	38:31:000007:703(12)	данные отсутствуют
7	1.1.7	1.1.8	175°22.8`	0.99	данные отсутствуют	38:31:000007:703(12)	данные отсутствуют
8	1.1.8	1.1.9	85°30.2`	4.98	данные отсутствуют	38:31:000007:703(12)	данные отсутствуют
9	1.1.9	1.1.10	225°45.7`	91.41	данные отсутствуют	данные отсутствуют	данные отсутствуют
10	1.1.10	1.1.11	320°58.1`	5.78	данные отсутствуют	38:31:000000:890(2)	данные отсутствуют
11	1.1.11	1.1.12	320°10.0`	2.67	данные отсутствуют	38:31:000000:890(2)	данные отсутствуют
12	1.1.12	1.1.13	316°28.6`	2.74	данные отсутствуют	38:31:000000:890(2)	данные отсутствуют
13	1.1.13	1.1.14	338°40.7`	11.3	данные отсутствуют	38:31:000000:890(2)	данные отсутствуют
14	1.1.14	1.1.15	337°18.1`	9.02	данные отсутствуют	38:31:000000:890(2)	данные отсутствуют
15	1.1.15	1.1.16	351°32.8`	18.5	данные отсутствуют	38:31:000000:890(2)	данные отсутствуют
16	1.1.16	1.1.17	5°25.7`	15.96	данные отсутствуют	38:31:000000:890(2)	данные отсутствуют
17	1.1.17	1.1.18	13°49.8`	20.25	данные отсутствуют	38:31:000000:890(2)	данные отсутствуют
18	1.1.18	1.1.19	28°48.4`	17.27	данные отсутствуют	38:31:000000:890(2)	данные отсутствуют
19	1.1.19	1.1.20	45°0.0`	14.55	данные отсутствуют	38:31:000000:890(2)	данные отсутствуют
20	1.1.20	1.1.21	51°18.7`	43.8	данные отсутствуют	38:31:000000:890(2)	данные отсутствуют
21	1.1.21	1.1.22	50°31.7`	16.66	данные отсутствуют	38:31:000000:890(2)	данные отсутствуют
22	1.1.22	1.1.23	51°13.7`	24.64	данные отсутствуют	38:31:000000:890(2)	данные отсутствуют
23	1.1.23	1.1.24	51°3.7`	38.51	данные отсутствуют	38:31:000000:890(2)	данные отсутствуют
24	1.1.24	1.1.25	49°42.9`	46.8	данные отсутствуют	38:31:000000:890(2)	данные отсутствуют
25	1.1.25	1.1.26	52°3.8`	58.31	данные отсутствуют	38:31:000000:890(2)	данные отсутствуют

полное наименование должности	подпись	инициалы, фамилия
-------------------------------	---------	-------------------

М.П.

Земельный участок							
вид объекта недвижимости							
Лист № 2 раздела 3.1				Всего листов раздела 3.1: 2		Всего разделов: 5	
Всего листов выписки: 9							
06.09.2022г. № КУВИ-001/2022-153570659							
Кадастровый номер:				38:31:000007:1286			
26	1.1.26	1.1.27	51°14.1´	38.41	данные отсутствуют	38:31:000000:890(2)	данные отсутствуют
27	1.1.27	1.1.28	47°13.0´	27.62	данные отсутствуют	38:31:000000:890(2)	данные отсутствуют
28	1.1.28	1.1.29	50°14.8´	19.88	данные отсутствуют	38:31:000000:890(2)	данные отсутствуют
29	1.1.29	1.1.30	64°55.6´	23.55	данные отсутствуют	38:31:000000:890(2)	данные отсутствуют
30	1.1.30	1.1.31	59°35.4´	16.14	данные отсутствуют	38:31:000000:890(2)	данные отсутствуют
31	1.1.31	1.1.32	51°57.8´	17.67	данные отсутствуют	38:31:000000:890(2)	данные отсутствуют
32	1.1.32	1.1.33	53°31.7´	11.49	данные отсутствуют	38:31:000000:890(2)	данные отсутствуют
33	1.1.33	1.1.34	140°36.4´	56.68	данные отсутствуют	38:31:000000:1503	данные отсутствуют
34	1.1.33	1.1.33			данные отсутствуют	38:31:000000:885	данные отсутствуют
35	1.1.34	1.1.35	231°51.9´	184.69	данные отсутствуют	данные отсутствуют	данные отсутствуют
36	1.1.35	1.1.1	228°13.7´	122.81	данные отсутствуют	данные отсутствуют	данные отсутствуют

полное наименование должности	подпись	инициалы, фамилия

М.П.

## Выписка из Единого государственного реестра недвижимости об объекте недвижимости

## Описание местоположения земельного участка

Земельный участок			
вид объекта недвижимости			
Лист № 1 раздела 3.2	Всего листов раздела 3.2: 2	Всего разделов: 5	Всего листов выписки: 9
06.09.2022г. № КУВИ-001/2022-153570659			
Кадастровый номер:		38:31:000007:1286	

Сведения о характерных точках границы земельного участка				
Система координат МСК-38, зона 3				
Номер точки	Координаты, м		Описание закрепления на местности	Средняя квадратичная погрешность определения координат характерных точек границ земельного участка, м
	X	Y		
1	2	3	4	5
1	439003	3289752.74	-	0.1
2	439003.01	3289752.73	-	0.1
3	439002.34	3289751.99	-	0.1
4	439002.32	3289752	-	0.1
5	438965.57	3289710.86	-	0.1
6	438965.77	3289710.84	-	0.1
7	438965.28	3289704.86	-	0.1
8	438964.29	3289704.94	-	0.1
9	438964.68	3289709.9	-	0.1
10	438900.91	3289644.41	-	0.1
11	438905.4	3289640.77	-	0.1
12	438907.45	3289639.06	-	0.1
13	438909.44	3289637.17	-	0.1
14	438919.97	3289633.06	-	0.1
15	438928.29	3289629.58	-	0.1
16	438946.59	3289626.86	-	0.1
17	438962.48	3289628.37	-	0.1
18	438982.14	3289633.21	-	0.1
19	438997.27	3289641.53	-	0.1
20	439007.56	3289651.82	-	0.1
21	439034.94	3289686.01	-	0.1
22	439045.53	3289698.87	-	0.1
23	439060.96	3289718.08	-	0.1
24	439085.16	3289748.03	-	0.1

полное наименование должности	подпись	инициалы, фамилия
-------------------------------	---------	-------------------

М.П.

Земельный участок					
вид объекта недвижимости					
Лист № 2 раздела 3.2		Всего листов раздела 3.2: 2		Всего разделов: 5	Всего листов выписки: 9
06.09.2022г. № КУВИ-001/2022-153570659					
Кадастровый номер:			38:31:000007:1286		
25	439115.42	3289783.73	-	0.1	
26	439151.27	3289829.72	-	0.1	
27	439175.32	3289859.67	-	0.1	
28	439194.08	3289879.94	-	0.1	
29	439206.79	3289895.22	-	0.1	
30	439216.77	3289916.55	-	0.1	
31	439224.94	3289930.47	-	0.1	
32	439235.83	3289944.39	-	0.1	
33	439242.66	3289953.63	-	0.1	
34	439198.86	3289989.6	-	0.1	
35	439084.81	3289844.33	-	0.1	
1	439003	3289752.74	-	0.1	

полное наименование должности	подпись	инициалы, фамилия

М.П.

Филиал федерального государственного бюджетного учреждения "Федеральная кадастровая палата Федеральной службы государственной регистрации, кадастра и картографии" по Иркутской области  
полное наименование органа регистрации прав

Выписка из Единого государственного реестра недвижимости об объекте недвижимости

Сведения о характеристиках объекта недвижимости

На основании запроса от 06.09.2022, поступившего на рассмотрение 06.09.2022, сообщаем, что согласно записям Единого государственного реестра недвижимости:

Раздел 1 Лист 1

Земельный участок			
вид объекта недвижимости			

Лист № 1 раздела 1	Всего листов раздела 1: 3	Всего разделов: 8	Всего листов выписки: 19
--------------------	---------------------------	-------------------	--------------------------

06.09.2022г. № КУВИ-001/2022-154474419	
Кадастровый номер:	38:31:000007:1287
Номер кадастрового квартала:	38:31:000007
Дата присвоения кадастрового номера:	19.10.2021

Ранее присвоенный государственный учетный номер:	данные отсутствуют
Адрес:	Российская Федерация, Иркутская область, муниципальное образование "город Усолье-Сибирское", г. Усолье-Сибирское.
Площадь:	24919 +/- 55
Кадастровая стоимость, руб.:	47844.48
Кадастровые номера расположенных в пределах земельного участка объектов недвижимости:	38:31:000000:1422, 38:31:000000:914, 38:31:000007:468, 38:31:000000:348
Кадастровые номера объектов недвижимости, из которых образован объект недвижимости:	данные отсутствуют
Кадастровые номера образованных объектов недвижимости:	данные отсутствуют
Категория земель:	Земли населенных пунктов
Виды разрешенного использования:	земельные участки (территории) общего пользования 12.0.
Сведения о кадастровом инженерере:	29522, образованием земельного участка из земель муниципальной собственности, расположенного по адресу: Российская Федерация, Иркутская область, муниципальное образование «город Усолье-Сибирское», г. Усолье-Сибирское., 18/2021, 2021-03-03
Сведения о лесах, водных объектах и об иных природных объектах, расположенных в пределах земельного участка:	данные отсутствуют
Сведения о том, что земельный участок полностью расположен в границах зоны с особыми условиями использования территории, территории объекта культурного наследия, публичного сервитута:	данные отсутствуют
Сведения о том, что земельный участок расположен в границах особой экономической зоны, территории опережающего социально-экономического развития, зоны территориального развития в Российской Федерации, игровой зоны:	данные отсутствуют

полное наименование должности	подпись	инициалы, фамилия
-------------------------------	---------	-------------------

М.П.

Земельный участок			
вид объекта недвижимости			
Лист № 2 раздела 1	Всего листов раздела 1: 3	Всего разделов: 8	Всего листов выписки: 19
06.09.2022г. № КУВИ-001/2022-154474419			
Кадастровый номер:		38:31:000007:1287	
Сведения о том, что земельный участок расположен в границах особо охраняемой природной территории, охотничьих угодий, лесничеств:		данные отсутствуют	
Сведения о результатах проведения государственного земельного надзора:		данные отсутствуют	
Сведения о расположении земельного участка в границах территории, в отношении которой утвержден проект межевания территории:		данные отсутствуют	
Условный номер земельного участка:		данные отсутствуют	
Сведения о принятии акта и (или) заключении договора, предусматривающих предоставление в соответствии с земельным законодательством исполнительным органом государственным органом власти или органом местного самоуправления, находящегося в государственной или муниципальной собственности земельного участка для строительства наемного дома социального использования или наемного дома коммерческого использования:		данные отсутствуют	
Сведения о том, что земельный участок или земельные участки образованы на основании решения об изъятии земельного участка и (или) расположенного на нем объекта недвижимости для государственных или муниципальных нужд:		данные отсутствуют	
Сведения о том, что земельный участок образован из земель или земельного участка, государственная собственность на которые не разграничена:		данные отсутствуют	
Сведения о наличии земельного спора о местоположении границ земельных участков:		данные отсутствуют	
Статус записи об объекте недвижимости:		Сведения об объекте недвижимости имеют статус "актуальные"	
Особые отметки:		Для данного земельного участка обеспечен доступ посредством земельного участка (земельных участков) с кадастровым номером (кадастровыми номерами): 38:31:000007:1225. Сведения об ограничениях права на объект недвижимости, обременениях данного объекта, не зарегистрированных в реестре прав, ограничений прав и обременений недвижимого имущества: вид ограничения (обременения): ограничения прав на земельный участок, предусмотренные статьей 56 Земельного кодекса Российской Федерации; срок действия: с 19.10.2021; реквизиты документа-основания: решение главного государственного санитарного врача от 03.11.2017 № 5 выдан: Управление Федеральной службы по надзору в сфере защиты прав потребителей и благополучия человека по Иркутской области. вид ограничения (обременения): ограничения прав на земельный участок,	
полное наименование должности		подпись	
		инициалы, фамилия	

М.П.

Земельный участок			
вид объекта недвижимости			
Лист № 3 раздела 1	Всего листов раздела 1: 3	Всего разделов: 8	Всего листов выписки: 19
06.09.2022г. № КУВИ-001/2022-154474419			
Кадастровый номер:		38:31:000007:1287	
		предусмотренные статьей 56 Земельного кодекса Российской Федерации; срок действия: с 19.10.2021; реквизиты документа-основания: приказ об определении границ охранных зон от 15.08.2012 № 249 выдан: ОАО "ИЭСК". вид ограничения (обременения): ограничения прав на земельный участок, предусмотренные статьей 56 Земельного кодекса Российской Федерации; срок действия: с 19.10.2021; реквизиты документа-основания: доверенность от 05.03.2019 № б/н; карта (план) объекта землеустройства от 21.01.2019 № б/н.	
Получатель выписки:		Торопкин мэр города Максим, действующий(ая) Администрация города Усолье-Сибирское	

полное наименование должности	подпись	инициалы, фамилия

М.П.

## Выписка из Единого государственного реестра недвижимости об объекте недвижимости

## Сведения о зарегистрированных правах

Земельный участок			
вид объекта недвижимости			
Лист № 1 раздела 2	Всего листов раздела 2: 2	Всего разделов: 8	Всего листов выписки: 19
06.09.2022г. № КУВИ-001/2022-154474419			
Кадастровый номер:		38:31:000007:1287	
1	Правообладатель (правообладатели):	1.1	Муниципальное образование "город Усолье-Сибирское"
2	Вид, номер, дата и время государственной регистрации права:	2.1	Собственность 38:31:000007:1287-38/124/2021-1 26.10.2021 13:04:25
3	Сведения об осуществлении государственной регистрации сделки, права без необходимого в силу закона согласия третьего лица, органа:	3.1	данные отсутствуют
4	Ограничение прав и обременение объекта недвижимости:	не зарегистрировано	
5	Договоры участия в долевом строительстве:	не зарегистрировано	
6	Заявленные в судебном порядке права требования:	данные отсутствуют	
7	Сведения о возражении в отношении зарегистрированного права:	данные отсутствуют	
8	Сведения о наличии решения об изъятии объекта недвижимости для государственных и муниципальных нужд:	данные отсутствуют	
9	Сведения о невозможности государственной регистрации без личного участия правообладателя или его законного представителя:	данные отсутствуют	
10	Правопритязания и сведения о наличии поступивших, но не рассмотренных заявлений о проведении государственной регистрации права (перехода, прекращения права), ограничения права или обременения объекта недвижимости, сделки в отношении объекта недвижимости:	отсутствуют	

полное наименование должности	подпись	инициалы, фамилия
-------------------------------	---------	-------------------

М.П.

Земельный участок			
вид объекта недвижимости			
Лист № 2 раздела 2	Всего листов раздела 2: 2	Всего разделов: 8	Всего листов выписки: 19
06.09.2022г. № КУВИ-001/2022-154474419			
Кадастровый номер:		38:31:000007:1287	
11	Сведения о невозможности государственной регистрации перехода, прекращения, ограничения права на земельный участок из земель сельскохозяйственного назначения:	данные отсутствуют	

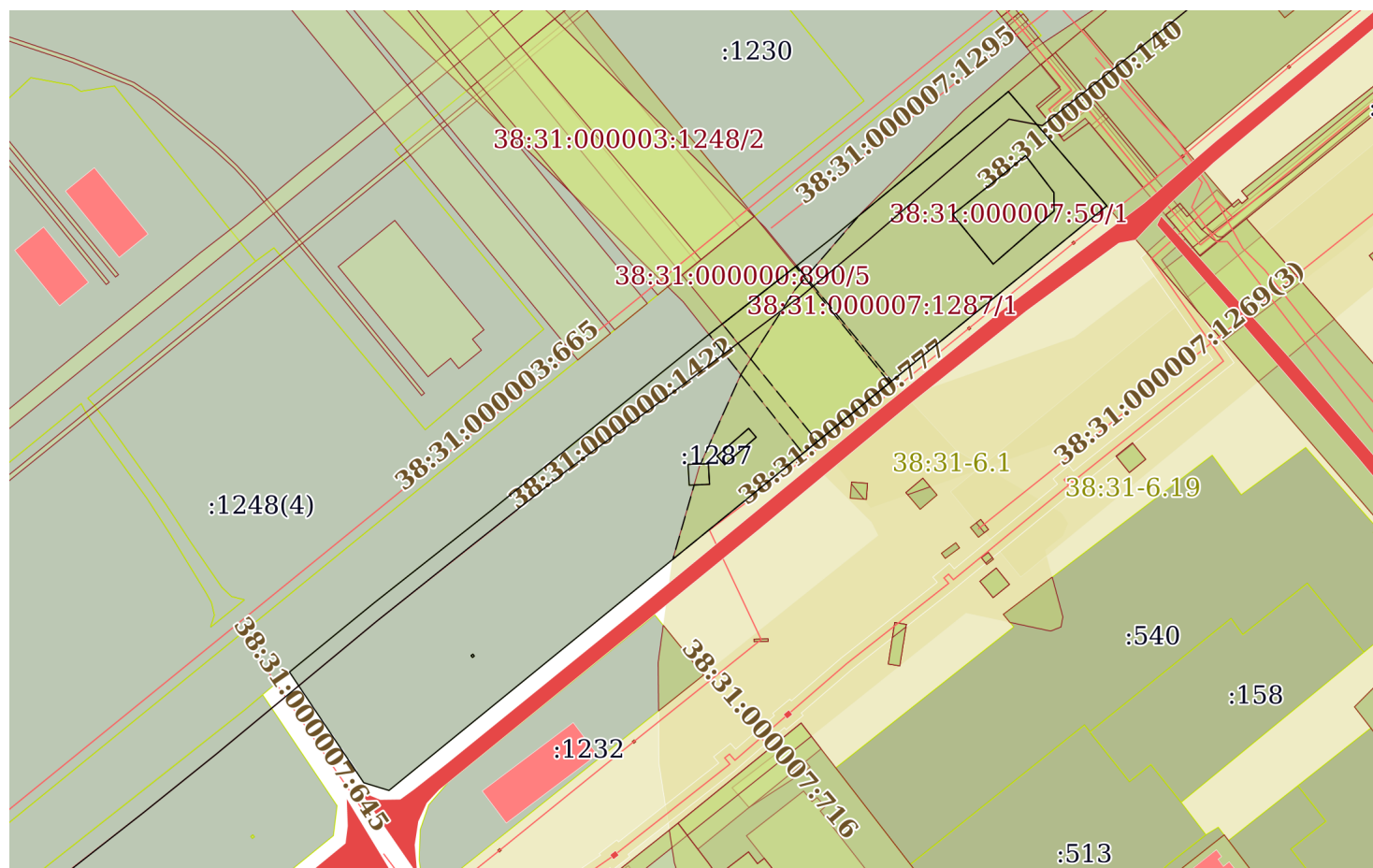
полное наименование должности	подпись	инициалы, фамилия

М.П.

Выписка из Единого государственного реестра недвижимости об объекте недвижимости  
Описание местоположения земельного участка

Земельный участок			
вид объекта недвижимости			
Лист № 1 раздела 3	Всего листов раздела 3: 1	Всего разделов: 8	Всего листов выписки: 19
06.09.2022г. № КУВИ-001/2022-154474419			
Кадастровый номер:		38:31:000007:1287	

План (чертеж, схема) земельного участка



Масштаб 1:3000

Условные обозначения:

полное наименование должности	подпись	инициалы, фамилия
-------------------------------	---------	-------------------

М.П.

## Выписка из Единого государственного реестра недвижимости об объекте недвижимости

## Описание местоположения земельного участка

Земельный участок			
вид объекта недвижимости			
Лист № 1 раздела 3.1	Всего листов раздела 3.1: 2	Всего разделов: 8	Всего листов выписки: 19
06.09.2022г. № КУВИ-001/2022-154474419			
Кадастровый номер:		38:31:000007:1287	

Описание местоположения границ земельного участка							
№ п/п	Номер точки		Дирекционный угол	Горизонтальное проложение, м	Описание закрепления на местности	Кадастровые номера смежных участков	Сведения об адресах правообладателей смежных земельных участков
	начальн ая	конечн ая					
1	2	3	4	5	6	7	8
1	1.1.1	1.1.2	139°14.0`	64.86	данные отсутствуют	38:31:000007:1225(1)	данные отсутствуют
2	1.1.2	1.1.3	230°51.4`	397.99	данные отсутствуют	данные отсутствуют	данные отсутствуют
3	1.1.3	1.1.4	287°5.5`	11.33	данные отсутствуют	данные отсутствуют	данные отсутствуют
4	1.1.4	1.1.5	326°7.1`	57.28	данные отсутствуют	данные отсутствуют	данные отсутствуют
5	1.1.5	1.1.6	49°45.8`	1.53	данные отсутствуют	38:31:000000:890(2)	данные отсутствуют
6	1.1.6	1.1.7	50°47.5`	45.48	данные отсутствуют	38:31:000000:890(2)	данные отсутствуют
7	1.1.7	1.1.8	51°42.3`	64.19	данные отсутствуют	38:31:000000:890(2)	данные отсутствуют
8	1.1.8	1.1.9	50°52.9`	46.99	данные отсутствуют	38:31:000000:890(2)	данные отсутствуют
9	1.1.9	1.1.10	51°11.3`	72.41	данные отсутствуют	38:31:000000:890(2)	данные отсутствуют
10	1.1.10	1.1.11	51°55.6`	66.49	данные отсутствуют	38:31:000000:890(2)	данные отсутствуют
11	1.1.11	1.1.12	50°29.0`	50.4	данные отсутствуют	38:31:000000:890(2)	данные отсутствуют
12	1.1.12	1.1.1	50°10.3`	49.73	данные отсутствуют	38:31:000000:890(2)	данные отсутствуют
13	1.2.13	1.2.14	229°48.8`	10.03	данные отсутствуют	38:31:000007:59	данные отсутствуют
14	1.2.14	1.2.15	231°17.0`	18.87	данные отсутствуют	38:31:000007:59	данные отсутствуют
15	1.2.15	1.2.16	231°41.6`	11.41	данные отсутствуют	38:31:000007:59	данные отсутствуют
16	1.2.16	1.2.17	140°40.8`	27.51	данные отсутствуют	38:31:000007:59	данные отсутствуют
17	1.2.17	1.2.18	49°0.6`	34.68	данные отсутствуют	38:31:000007:59	данные отсутствуют
18	1.2.18	1.2.19	359°29.8`	7.98	данные отсутствуют	38:31:000007:59	данные отсутствуют
19	1.2.19	1.2.13	322°27.7`	20.04	данные отсутствуют	38:31:000007:59	данные отсутствуют
20	1.3.20	1.3.21	139°3.1`	5.0	данные отсутствуют	38:31:000000:259(14)	данные отсутствуют
21	1.3.21	1.3.22	48°59.6`	17.97	данные отсутствуют	38:31:000000:259(14)	данные отсутствуют
22	1.3.22	1.3.23	319°27.7`	5.0	данные отсутствуют	38:31:000000:259(14)	данные отсутствуют
23	1.3.23	1.3.20	229°0.5`	18.0	данные отсутствуют	38:31:000000:259(14)	данные отсутствуют
24	1.4.24	1.4.25	176°39.8`	8.94	данные отсутствуют	38:31:000000:40(494)	данные отсутствуют
25	1.4.25	1.4.26	87°38.3`	8.74	данные отсутствуют	38:31:000000:40(494)	данные отсутствуют

полное наименование должности	подпись	инициалы, фамилия
-------------------------------	---------	-------------------

М.П.

Земельный участок									
вид объекта недвижимости									
Лист № 2 раздела 3.1				Всего листов раздела 3.1: 2		Всего разделов: 8		Всего листов выписки: 19	
06.09.2022г. № КУВИ-001/2022-154474419									
Кадастровый номер:				38:31:000007:1287					
26	1.4.26	1.4.27	356°38.2`	8.87	данные отсутствуют	38:31:000000:40(494)	данные отсутствуют		
27	1.4.27	1.4.24	268°5.8`	8.73	данные отсутствуют	38:31:000000:40(494)	данные отсутствуют		
28	1.5.28	1.5.29	141°4.3`	1.0	данные отсутствуют	38:31:000000:40(484)	данные отсутствуют		
29	1.5.29	1.5.30	51°4.3`	1.0	данные отсутствуют	38:31:000000:40(484)	данные отсутствуют		
30	1.5.30	1.5.31	321°4.3`	1.0	данные отсутствуют	38:31:000000:40(484)	данные отсутствуют		
31	1.5.31	1.5.28	231°4.3`	1.0	данные отсутствуют	38:31:000000:40(484)	данные отсутствуют		

полное наименование должности	подпись	инициалы, фамилия

М.П.

## Выписка из Единого государственного реестра недвижимости об объекте недвижимости

## Описание местоположения земельного участка

Земельный участок			
вид объекта недвижимости			
Лист № 1 раздела 3.2	Всего листов раздела 3.2: 2	Всего разделов: 8	Всего листов выписки: 19
06.09.2022г. № КУВИ-001/2022-154474419			
Кадастровый номер:		38:31:000007:1287	

Сведения о характерных точках границы земельного участка				
Система координат МСК-38, зона 3				
Номер точки	Координаты, м		Описание закрепления на местности	Средняя квадратичная погрешность определения координат характерных точек границ земельного участка, м
	X	Y		
1	2	3	4	5
1	438715.83	3289316.51	-	0.1
2	438666.71	3289358.86	-	0.1
3	438415.48	3289050.19	-	0.1
4	438418.81	3289039.36	-	0.1
5	438466.36	3289007.43	-	0.1
6	438467.35	3289008.6	-	0.1
7	438496.1	3289043.84	-	0.1
8	438535.88	3289094.22	-	0.1
9	438565.53	3289130.68	-	0.1
10	438610.91	3289187.1	-	0.1
11	438651.91	3289239.44	-	0.1
12	438683.98	3289278.32	-	0.1
1	438715.83	3289316.51	-	0.1
1	438688.31	3289323.89	-	0.1
2	438681.84	3289316.23	-	0.1
3	438670.04	3289301.51	-	0.1
4	438662.97	3289292.56	-	0.1
5	438641.69	3289309.99	-	0.1
6	438664.44	3289336.17	-	0.1
7	438672.42	3289336.1	-	0.1
1	438688.31	3289323.89	-	0.1
1	438559.27	3289191.25	-	0.1
2	438555.49	3289194.53	-	0.1
3	438567.28	3289208.09	-	0.1

полное наименование должности	подпись	инициалы, фамилия
-------------------------------	---------	-------------------

М.П.

Земельный участок				
вид объекта недвижимости				
Лист № 2 раздела 3.2		Всего листов раздела 3.2: 2		Всего разделов: 8
Всего листов выписки: 19				
06.09.2022г. № КУВИ-001/2022-154474419				
Кадастровый номер:			38:31:000007:1287	
4	438571.08	3289204.84	-	0.1
1	438559.27	3289191.25	-	0.1
1	438555.6	3289178.78	-	0.1
2	438546.68	3289179.3	-	0.1
3	438547.04	3289188.03	-	0.1
4	438555.89	3289187.51	-	0.1
1	438555.6	3289178.78	-	0.1
1	438473.42	3289085.48	-	0.1
2	438472.64	3289086.11	-	0.1
3	438473.27	3289086.89	-	0.1
4	438474.05	3289086.26	-	0.1
1	438473.42	3289085.48	-	0.1

полное наименование должности	подпись	инициалы, фамилия

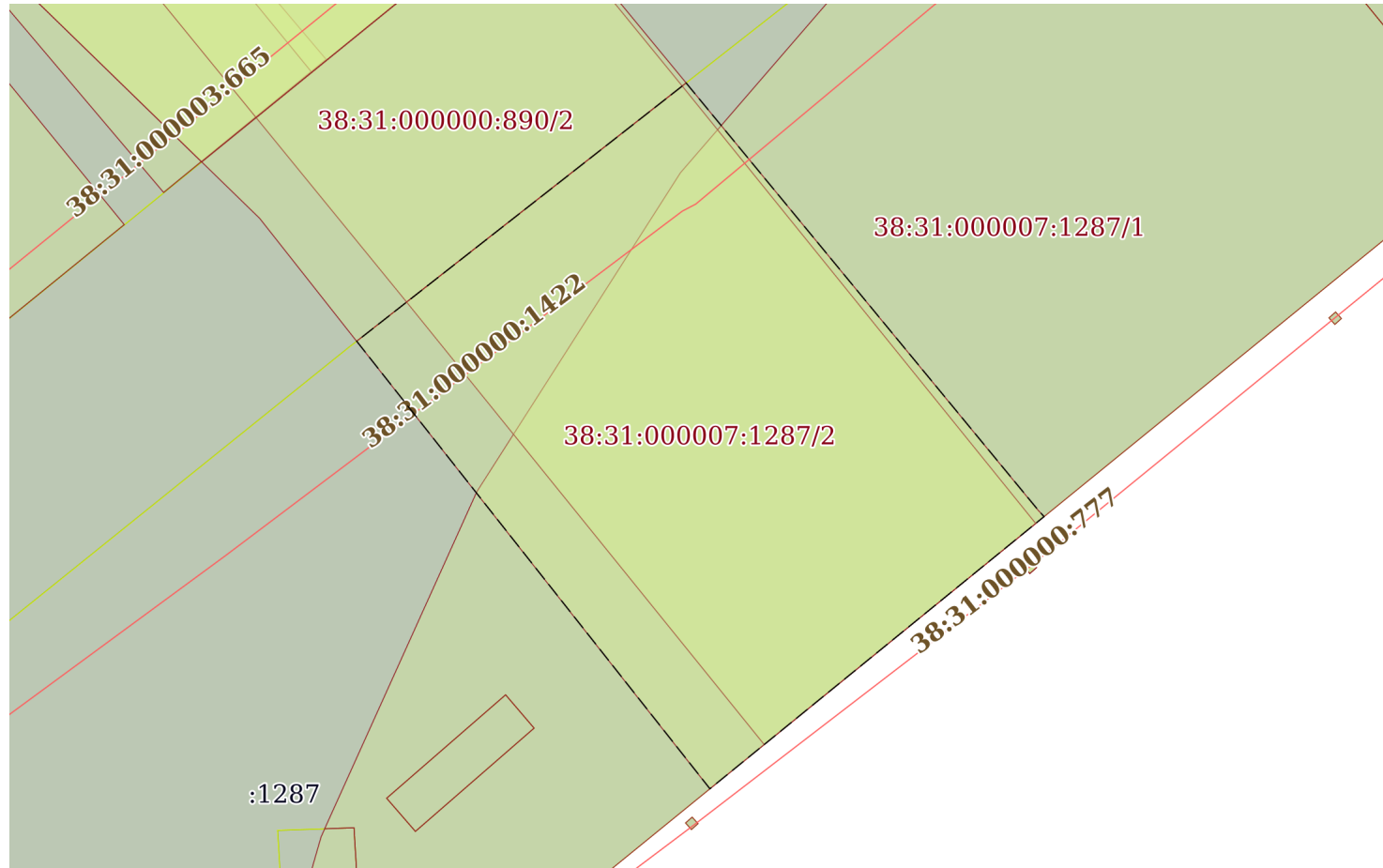
М.П.



Земельный участок			
вид объекта недвижимости			
Лист № 2 раздела 4	Всего листов раздела 4: 3	Всего разделов: 8	Всего листов выписки: 19
06.09.2022г. № КУВИ-001/2022-154474419			
Кадастровый номер:		38:31:000007:1287	

План (чертеж, схема) части земельного участка

Учетный номер части: 38:31:000007:1287/2

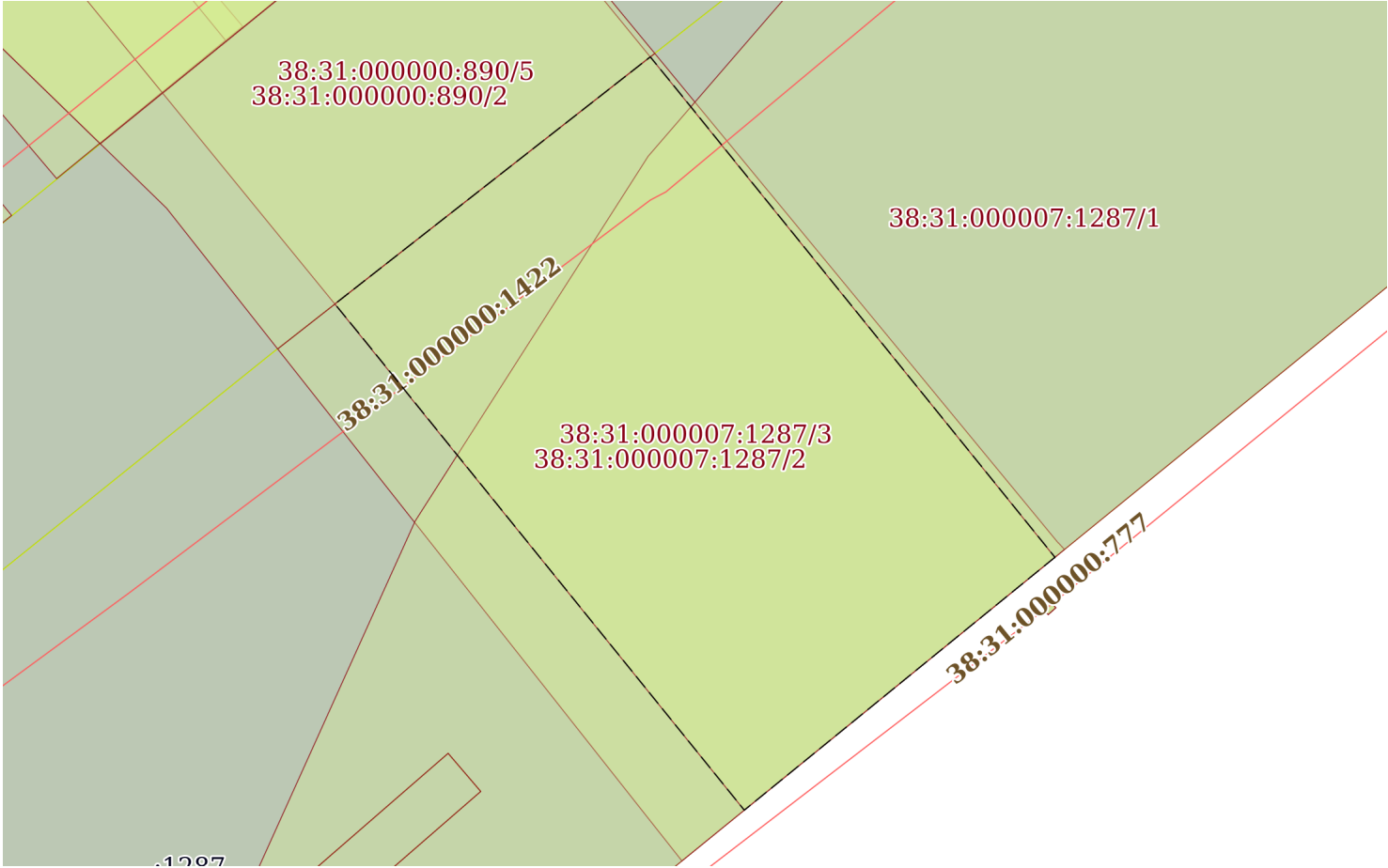


Масштаб 1:800

Условные обозначения:

полное наименование должности	подпись	инициалы, фамилия
-------------------------------	---------	-------------------

М.П.

Земельный участок			
вид объекта недвижимости			
Лист № 3 раздела 4	Всего листов раздела 4: 3	Всего разделов: 8	Всего листов выписки: 19
06.09.2022г. № КУВИ-001/2022-154474419			
Кадастровый номер:		38:31:000007:1287	
План (чертеж, схема) части земельного участка		Учетный номер части: 38:31:000007:1287/3	
			
Масштаб 1:700	Условные обозначения:		

полное наименование должности	подпись	инициалы, фамилия

М.П.

Выписка из Единого государственного реестра недвижимости об объекте недвижимости  
Сведения о частях земельного участка

Земельный участок			
вид объекта недвижимости			

Лист № 1 раздела 4.1	Всего листов раздела 4.1: 2	Всего разделов: 8	Всего листов выписки: 19
----------------------	-----------------------------	-------------------	--------------------------

06.09.2022г. № КУВИ-001/2022-154474419

Кадастровый номер: 38:31:000007:1287

Учетный номер части	Площадь, м2	Содержание ограничения в использовании или ограничения права на объект недвижимости или обременения объекта недвижимости
1	2	3
38:31:000007:1287/1	10494	38:31-6.19
38:31:000007:1287/2	3138	38:31-6.1
38:31:000007:1287/3	2585	38:31-6.124
	Весь	вид ограничения (обременения): ограничения прав на земельный участок, предусмотренные статьей 56 Земельного кодекса Российской Федерации; Срок действия: с 2021-10-19; реквизиты документа-основания: решение главного государственного санитарного врача от 03.11.2017 № 5 выдан: Управление Федеральной службы по надзору в сфере защиты прав потребителей и благополучия человека по Иркутской области; Содержание ограничения (обременения): Содержание ограничений режима использования объектов недвижимости в границах охранной зоны установлено: пунктами 5.2-5.6 СанПиН 2.21/2.1.1.1200-03 "Санитарно-Защитные зоны и санитарная классификация предприятий, сооружений и иных объектов. Новая редакция с изменениями". СН 2.2.4/2.1.8562-96 Шум на рабочих местах, в помещениях жилых, общественных зданий и на территории жилой застройки. СанПиН 2.1.6.1032-01 «Гигиенические требования к обеспечению качества атмосферного воздуха населенных мест».ГН 2.1.6.1338-03 «Предельно-допустимые концентрации (ПДК) загрязняющих веществ в атмосферном воздухе населенных мест» с дополнениями.ГН 2.1.6.2309-07 «Ориентировочные безопасные уровни воздействия «ОБУВ загрязняющих веществ в атмосферном воздухе населенных мест» с дополнениями.СанПиН 2.2.4.1191-03 «Физические факторы производственной среды. Электромагнитные поля в производственных условиях»; Реестровый номер границы: 38:31-6.19; Вид объекта реестра границ: Зона с особыми условиями использования территории; Вид зоны по документу: санитарно-защитная зона ООО "Рубин"; Тип зоны: Санитарно-защитная зона предприятий, сооружений и иных объектов
	Весь	вид ограничения (обременения): ограничения прав на земельный участок, предусмотренные статьей 56 Земельного кодекса Российской Федерации; Срок действия: с 2021-10-19; реквизиты документа-основания: приказ об определении границ охранных зон от 15.08.2012 № 249 выдан: ОАО "ИЭСК"; Содержание ограничения (обременения): Ограничения прав, установленные в соответствии с Постановлением Правительства РФ № 160 от 24.02.2009 г. "О порядке установления охранных зон объектов электросетевого хозяйства и особых условий использования земельных участков, расположенных в границах таких зон"; Реестровый номер границы: 38:31-6.1; Вид объекта реестра границ: Зона с особыми условиями использования территории; Вид зоны по документу: Участок ВЛ-110 кВ «Цемзавод - Усольская» от опоры №67 до опоры №108, участок ВЛ-110 кВ «Вокзальная-ТЭЦ-11» от опоры №5 до опоры №28; Тип зоны: Охранная зона инженерных коммуникаций; Номер: 3
	Весь	вид ограничения (обременения): ограничения прав на земельный участок, предусмотренные статьей 56 Земельного кодекса Российской Федерации; Срок действия: с 2021-10-19; реквизиты документа-основания: доверенность от 05.03.2019 № б/н; карта (план) объекта землеустройства от 21.01.2019 № б/н; Содержание ограничения (обременения): В пределах охранной зоны воздушных линий электропередачи 110 кВ (согласно Постановления Правительства РФ № 160 от 24.02.2009 г) запрещается осуществлять любые действия, которые могут нарушить безопасную работу объектов электросетевого хозяйства, в том числе привести к их повреждению и (или) повлечь причинения вреда жизни, здоровью граждан и имуществу физических

полное наименование должности	подпись	инициалы, фамилия
-------------------------------	---------	-------------------

М.П.

Земельный участок			
вид объекта недвижимости			
Лист № 2 раздела 4.1	Всего листов раздела 4.1: 2	Всего разделов: 8	Всего листов выписки: 19
06.09.2022г. № КУВИ-001/2022-154474419			
Кадастровый номер:		38:31:000007:1287	
		<p>и юридических лиц, а также повлечь нанесение экологического ущерба и возникновение пожаров, в том числе: а) размещать любые объекты и предметы (материалы) в пределах созданных в соответствии с требованиями нормативно-технических документов проходов и подъездов для доступа к объектам электросетевого хозяйства, а также проводить любые работы и возводить сооружения, которые могут препятствовать доступу к объектам электросетевого хозяйства, без создания необходимых для такого доступа проходов и подъездов; в) находиться в пределах огороженной территории и помещениях распределительных устройств и подстанций, открывать двери и люки распределительных устройств и подстанций, производить переключения и подключения в электрических сетях (указанное требование не распространяется на работников, занятых выполнением разрешенных в установленном порядке работ), разводить огонь в пределах охранных зон вводных и распределительных устройств, подстанций, воздушных линий электропередачи, а также в охранных зонах кабельных линий электропередачи; в) размещать свалки; г) производить работы ударными механизмами, сбрасывать тяжести массой свыше 5 тонн, производить сброс и слив едких и коррозионных веществ и горюче-смазочных материалов; В пределах охранных зон без письменного решения о согласовании сетевых организаций юридическим и физическим лицам запрещаются: а) строительство, капитальный ремонт, реконструкция или снос зданий и сооружений; б) горные, взрывные, мелиоративные работы, в том числе связанные с временным затоплением земель; в) посадка и вырубка деревьев и кустарников; г) земляные работы на глубине более 0,3 метра (на вспахиваемых землях на глубине более 0,45 метра), а также планировка грунта. д) полевые сельскохозяйственные работы связанные с вспашкой земли; з) складировать или размещать хранилища любых, в том числе горюче-смазочных материалов ; Реестровый номер границы: 38:31-6.124; Вид объекта реестра границ: Зона с особыми условиями использования территории; Вид зоны по документу: Зона с особыми условиями использования территории воздушной линии электропередачи 110 кВ ВЛ 110 кВ «ТЭЦ11-ПС 75»; Тип зоны: Охранная зона инженерных коммуникаций</p>	

полное наименование должности	подпись	инициалы, фамилия

М.П.

Выписка из Единого государственного реестра недвижимости об объекте недвижимости  
Сведения о частях земельного участка

Земельный участок			
вид объекта недвижимости			
Лист № 1 раздела 4.2	Всего листов раздела 4.2: 4	Всего разделов: 8	Всего листов выписки: 19
06.09.2022г. № КУВИ-001/2022-154474419			
Кадастровый номер:		38:31:000007:1287	

Сведения о характерных точках границы части (частей) земельного участка				
Учетный номер части: 38:31:000007:1287/1				
Система координат				
Номер точки	Координаты, м		Описание закрепления на местности	Средняя квадратичная погрешность определения координат характерных точек границ земельного участка, м
	X	Y		
1	2	3	4	5
1	438715.83	3289316.51	-	-
2	438666.71	3289358.86	-	-
3	438514.83	3289172.26	-	-
4	438546.77	3289181.43	-	-
5	438547.04	3289188.03	-	-
6	438555.89	3289187.51	-	-
7	438555.78	3289184.17	-	-
8	438594.25	3289201.54	-	-
9	438630.69	3289224.81	-	-
10	438662.54	3289252.33	-	-
11	438683.98	3289278.32	-	-
1	438715.83	3289316.51	-	-
1	438688.31	3289323.89	-	-
2	438681.84	3289316.23	-	-
3	438670.04	3289301.51	-	-
4	438662.97	3289292.56	-	-
5	438641.69	3289309.99	-	-
6	438664.44	3289336.17	-	-
7	438672.42	3289336.1	-	-
1	438688.31	3289323.89	-	-
1	438559.27	3289191.25	-	-
2	438555.49	3289194.53	-	-
3	438567.28	3289208.09	-	-

полное наименование должности	подпись	инициалы, фамилия
-------------------------------	---------	-------------------

М.П.

Земельный участок				
вид объекта недвижимости				
Лист № 2 раздела 4.2		Всего листов раздела 4.2: 4		Всего разделов: 8
Всего листов выписки: 19				
06.09.2022г. № КУВИ-001/2022-154474419				
Кадастровый номер:			38:31:000007:1287	
4	438571.08	3289204.84	-	-
1	438559.27	3289191.25	-	-

полное наименование должности	подпись	инициалы, фамилия

М.П.

Земельный участок				
вид объекта недвижимости				
Лист № 3 раздела 4.2		Всего листов раздела 4.2: 4		Всего разделов: 8
Всего листов выписки: 19				
06.09.2022г. № КУВИ-001/2022-154474419				
Кадастровый номер:		38:31:000007:1287		
Сведения о характерных точках границы части (частей) земельного участка				
Учетный номер части: 38:31:000007:1287/2				
Система координат				
Номер точки	Координаты, м		Описание закрепления на местности	Средняя квадратичная погрешность определения координат характерных точек границ земельного участка, м
	X	Y		
1	2	3	4	5
1	438640.97	3289225.47	-	-
2	438592.1	3289265.77	-	-
3	438591.44	3289266.38	-	-
4	438560.35	3289228.19	-	-
5	438611.47	3289187.82	-	-
1	438640.97	3289225.47	-	-

полное наименование должности	подпись	инициалы, фамилия

М.П.

Земельный участок				
вид объекта недвижимости				
Лист № 4 раздела 4.2		Всего листов раздела 4.2: 4		Всего разделов: 8
Всего листов выписки: 19				
06.09.2022г. № КУВИ-001/2022-154474419				
Кадастровый номер:		38:31:000007:1287		
Сведения о характерных точках границы части (частей) земельного участка				
Учетный номер части: 38:31:000007:1287/3				
Система координат				
Номер точки	Координаты, м		Описание закрепления на местности	Средняя квадратичная погрешность определения координат характерных точек границ земельного участка, м
	X	Y		
1	2	3	4	5
1	438590.66	3289265.43	-	-
2	438565.41	3289234.41	-	-
3	438612.72	3289196.17	-	-
4	438615.95	3289193.53	-	-
5	438640.62	3289225.02	-	-
6	438637.94	3289227.21	-	-
1	438590.66	3289265.43	-	-

полное наименование должности	подпись	инициалы, фамилия

М.П.