



1 этаж

Инв. № подл.	Подп. и дата	Взам. инв. №

Изм.	Кол.уч	Лист	№ док.	Подпись	Дата

5/2020ЕИ-ОЗС1.2.508-ТП

Лист

9



1 этаж

Инв. № подл.	Подп. и дата	Взам. инв. №

Изм.	Кол.уч	Лист	№ док.	Подпись	Дата

5/2020ЕИ-ОЗС1.2.508-ТП

Лист

10

ПРИЛОЖЕНИЕ А.14 МАТЕРИАЛЫ ФОТОФИКСАЦИИ

(СООРУЖЕНИЕ – КОМПЛЕКС ОЧИСТНЫХ СООРУЖЕНИЙ КОС-1)

Общий вид обследуемых зданий и сооружений отражен в материалах фотофиксации



Инв. № подл.	Подп. и дата	Взам. инв. №

Изм.	Кол.уч.	Лист	№ док.	Подпись	Дата

5/2020ЕИ-ОЗС1.2.508-ТП

Лист

1



Инв. № подл.	Подп. и дата	Взам. инв. №							Лист	
									2	
Изм.	Кол.уч.	Лист	№ док.	Подпись	Дата	5/2020ЕИ-ОЗС1.2.508-ТП				



Инв. № подл.	Подп. и дата	Взам. инв. №

Изм.	Кол.уч	Лист	№ док.	Подпись	Дата

5/2020ЕИ-ОЗС1.2.508-ТП

Лист

3



Инв. № подл.	Подп. и дата	Взам. инв. №

Изм.	Кол.уч	Лист	№ док.	Подпись	Дата

5/2020ЕИ-ОЗС1.2.508-ТП

Лист

4



Инв. № подл.	Подп. и дата	Взам. инв. №						
Изм.	Кол.уч	Лист	№ док.	Подпись	Дата	5/2020ЕИ-ОЗС1.2.508-ТП	Лист	
							5	



Инв. № подл.	Подп. и дата					Взам. инв. №

						5/2020ЕИ-ОЗС1.2.508-ТП	Лист
							6
Изм.	Кол.уч	Лист	№ док.	Подпись	Дата		



Инв. № подл.	Подп. и дата	Взам. инв. №

Изм.	Кол.уч	Лист	№ док.	Подпись	Дата

5/2020ЕИ-ОЗС1.2.508-ТП

Лист
7



Инв. № подл.	Подп. и дата	Взам. инв. №

Изм.	Кол.уч	Лист	№ док.	Подпись	Дата

5/2020ЕИ-ОЗС1.2.508-ТП

Лист

8



Инв. № подл.	Подп. и дата					Взам. инв. №				

Изм.	Кол.уч	Лист	№док.	Подпись	Дата

5/2020ЕИ-ОЗС1.2.508-ТП

Лист
9



Инв. № подл.	Подп. и дата	Взам. инв. №

Изм.	Кол.уч	Лист	№док.	Подпись	Дата

5/2020ЕИ-ОЗС1.2.508-ТП

Лист
10



Инв. № подл.	Подп. и дата	Взам. инв. №

Изм.	Кол.уч	Лист	№ док.	Подпись	Дата

5/2020ЕИ-ОЗС1.2.508-ТП

Лист

11



Аэратор

Инв. № подл.	Подп. и дата					Взам. инв. №				

						5/2020ЕИ-ОЗС1.2.508-ТП	Лист
							12
Изм.	Кол.уч	Лист	№док.	Подпись	Дата		



Аэратор



Аэротенки (верх)

Инв. № подл.	Подп. и дата	Взам. инв. №

Изм.	Кол.уч	Лист	№док.	Подпись	Дата

5/2020ЕИ-ОЗС1.2.508-ТП

Лист
13



Аэротенки (верх)



Аэротенки (верх)

Инв. № подл.	Подп. и дата	Взам. инв. №

Изм.	Кол.уч	Лист	№ док.	Подпись	Дата

5/2020ЕИ-ОЗС1.2.508-ТП

Лист

14



Отстойники вторичные радиальные



Отстойники вторичные радиальные

Инв. № подл.	Подп. и дата	Взам. инв. №							Лист
									15
Изм.	Кол.уч	Лист	№ док.	Подпись	Дата	5/2020ЕИ-ОЗС1.2.508-ТП			



Камера хлора

Инв. № подл.	Подп. и дата					Взам. инв. №		
Изм.	Кол.уч	Лист	№ док.	Подпись	Дата	5/2020ЕИ-ОЗС1.2.508-ТП		Лист
								16



Камера хлора

Инв. № подл.	Подп. и дата	Взам. инв. №

Изм.	Кол.уч	Лист	№ док.	Подпись	Дата

5/2020ЕИ-ОЗС1.2.508-ТП

Лист

17



Камера хлора



Отстойники первичные радиальные

Инв. № подл.	Подп. и дата	Взам. инв. №

Изм.	Кол.уч	Лист	№ док.	Подпись	Дата

5/2020ЕИ-ОЗС1.2.508-ТП

Лист

18



Отстойники первичные радиальные



Отстойники первичные радиальные

Инв. № подл.	Подп. и дата	Взам. инв. №

Изм.	Кол.уч	Лист	№ док.	Подпись	Дата

5/2020ЕИ-ОЗС1.2.508-ТП

Лист
19



Отстойники первичные вертикальные



Отстойники первичные вертикальные

Инв. № подл.	Подп. и дата	Взам. инв. №							Лист
									20
Изм.	Кол.уч	Лист	№ док.	Подпись	Дата	5/2020ЕИ-ОЗС1.2.508-ТП			



Отстойники первичные вертикальные



Песколовки с 2-я отделениями каждая

Инв. № подл.	Подп. и дата	Взам. инв. №														
<div style="display: flex; justify-content: space-between;"> <div> <table border="1"> <tr> <td>Изм.</td> <td>Кол.уч</td> <td>Лист</td> <td>№ док.</td> <td>Подпись</td> <td>Дата</td> </tr> <tr> <td> </td> <td> </td> <td> </td> <td> </td> <td> </td> <td> </td> </tr> </table> </div> <div> <p>5/2020ЕИ-ОЗС1.2.508-ТП</p> </div> <div> <table border="1"> <tr> <td>Лист</td> </tr> <tr> <td>21</td> </tr> </table> </div> </div>			Изм.	Кол.уч	Лист	№ док.	Подпись	Дата							Лист	21
Изм.	Кол.уч	Лист	№ док.	Подпись	Дата											
Лист																
21																



Песколовки с 2-я отделениями каждая



Смеситель №1 (верх)

Инв. № подл.	Подп. и дата	Взам. инв. №

Изм.	Кол.уч	Лист	№ док.	Подпись	Дата

5/2020ЕИ-ОЗС1.2.508-ТП

Лист

22



Смеситель №1 (верх)



Аэротенки

Инв. № подл.	Подп. и дата	Взам. инв. №

Изм.	Кол.уч	Лист	№ док.	Подпись	Дата

5/2020ЕИ-ОЗС1.2.508-ТП

Лист

23

ПРИЛОЖЕНИЕ Б. ВЫПИСКА ИЗ ЕГРН

1. Административно-бытовой корпус КОС-1,2

Филиал федерального государственного бюджетного учреждения "Федеральная кадастровая палата Федеральной службы государственной регистрации, кадастра и картографии" по Иркутской области
полное наименование органа регистрации прав

Выписка из Единого государственного реестра недвижимости об объекте недвижимости

Сведения о характеристиках объекта недвижимости

На основании запроса от 04.02.2021, поступившего на рассмотрение 04.02.2021, сообщаем, что согласно записям Единого государственного реестра недвижимости:

Раздел 1 Лист 1

Здание			
вид объекта недвижимости			
Лист №1 Раздел 1	Всего листов раздела 1: 2	Всего разделов: 2	Всего листов выписки: 4
4 февраля 2021 г. № КУВИ-002/2021-8284154			
Кадастровый номер:	38:31:000002:72		
Номер кадастрового квартала:	38:31:000002		
Дата присвоения кадастрового номера:	01.07.2011		
Ранее присвоенный государственный учетный номер:	Инвентарный номер 11352; Инвентарный номер 25.436.001.200160030.0100; Условный номер 38:31:000004.0096:25.436.001.200043990.0; Условный номер 38:31:000004.0098:25.436.001.200160030.0100		
Адрес (местоположение):	Российская Федерация, Иркутская область, муниципальное образование "город Усолье-Сибирское", ул. Полюнная, зд. 2		
Площадь, м2:	876,9		
Назначение:	Нежилое		
Наименование:	Административно-бытовой корпус КОС-1,2		
Количество этажей, в том числе подземных этажей:	2, в том числе подземных 0		
Материал наружных стен:	Кирпичные		
Год ввода в эксплуатацию по завершении строительства:	данные отсутствуют		
Год завершения строительства:	1968		
Кадастровая стоимость, руб.:	2654060,62		
Кадастровые номера иных объектов недвижимости, в пределах которых расположен объект недвижимости:	данные отсутствуют		
Кадастровые номера помещений, машино-мест, расположенных в здании или сооружении:	данные отсутствуют		
Кадастровые номера объектов недвижимости, из которых образован объект недвижимости:	данные отсутствуют		
Кадастровые номера образованных объектов недвижимости:	данные отсутствуют		
Сведения о включении объекта недвижимости в состав предприятия как имущественного комплекса:	данные отсутствуют		
Сведения о включении объекта недвижимости в состав единого недвижимого комплекса:	данные отсутствуют		
Виды разрешенного использования:	данные отсутствуют		
полное наименование должности	подпись	инициалы, фамилия	

М.П.

Лист 2

Здание			
вид объекта недвижимости			
Лист №2 Раздел 1	Всего листов раздела 1: 2	Всего разделов: 2	Всего листов выписки: 4
4 февраля 2021 г. № КУВИ-002/2021-8284154			
Кадастровый номер:	38:31:000002:72		
Сведения о включении объекта недвижимости в реестр объектов культурного наследия:	данные отсутствуют		
Сведения о кадастровом инженере:	данные отсутствуют		
Статус записи об объекте недвижимости:	Сведения об объекте недвижимости имеют статус "актуальные, ранее учтенные"		
Особые отметки:	Сведения, необходимые для заполнения разделов: 5 - Описание местоположения объекта недвижимости; 5.1 - Описание местоположения объекта недвижимости; 6 - Сведения о частях объекта недвижимости; 6.1 - Сведения о частях объекта недвижимости; 7 - Перечень помещений, машино-мест, расположенных в здании, сооружении; 8 - План расположения помещения, машино-места на этаже (плане этажа), отсутствуют.		
Получатель выписки:	администрация города Усолье-Сибирское		

полное наименование должности	подпись	инициалы, фамилия
-------------------------------	---------	-------------------

М.П.

Инв. № подл.	Подп. и дата	Взам. инв. №

Изм.	Код.уч.	Лист	№ док.	Подпись	Дата	5/2020ЕИ-ОЗС1.2.508-ТП	Лист
							1

Выписка из Единого государственного реестра недвижимости об объекте недвижимости
Сведения о зарегистрированных правах

Здание			
вид объекта недвижимости			
Лист №1 Раздел 2	Всего листов раздела 2: 2	Всего разделов: 2	Всего листов выписки: 4
4 февраля 2021г. № КУВИ-002/2021-8284154			
Кадастровый номер:		38:31:000002:72	
1	Правообладатель (правообладатели):	1.1	Муниципальное образование "город Усолье-Сибирское"
2	Вид, номер и дата государственной регистрации права:	2.1	Собственность 38-38-12/025/2010-877 16.12.2010 00:00:00
3	Ограничение прав и обременение объекта недвижимости:	не зарегистрировано	
4	Договоры участия в долевом строительстве:	не зарегистрировано	
5	Заявленные в судебном порядке права требования:	данные отсутствуют	
6	Сведения о возражении в отношении зарегистрированного права:	данные отсутствуют	
7	Сведения о наличии решения об изъятии объекта недвижимости для государственных и муниципальных нужд:	данные отсутствуют	
8	Сведения о невозможности государственной регистрации без личного участия правообладателя или его законного представителя:	данные отсутствуют	
9	Правопритязания и сведения о наличии поступивших, но не рассмотренных заявлений о проведении государственной регистрации права (перехода, прекращения права), ограничения права или обременения объекта недвижимости, сделки в отношении объекта недвижимости	отсутствуют	

полное наименование должности	подпись	инициалы, фамилия
	М.П.	

Здание			
вид объекта недвижимости			
Лист №2 Раздел 2	Всего листов раздела 2: 2	Всего разделов: 2	Всего листов выписки: 4
4 февраля 2021г. № КУВИ-002/2021-8284154			
Кадастровый номер:		38:31:000002:72	
10	Сведения об осуществлении государственной регистрации сделки, права, ограничения права без необходимого в силу закона согласия третьего лица, органа:	данные отсутствуют	

полное наименование должности	подпись	инициалы, фамилия
	М.П.	

Инв. № подл.	Подп. и дата	Взам. инв. №							Лист
									2
Изм.	Кол.уч.	Лист	№ док.	Подпись	Дата	5/2020ЕИ-ОЗС1.2.508-ТП			

2. Здание Хлораторная № 1 с навесом для склада хлора КОС-1

Финанс федерального государственного бюджетного учреждения "Федеральная кадастровая палата Федеральной службы государственной регистрации, кадастра и картографии" по Иркутской области
полное наименование органа регистрации прав

Выписка из Единого государственного реестра недвижимости об объекте недвижимости

Сведения о характеристиках объекта недвижимости

На основании запроса от 04.02.2021, поступившего на рассмотрение 04.02.2021, сообщаем, что согласно записям Единого государственного реестра недвижимости:

Раздел 1 Лист 1

Здание			
вид объекта недвижимости			
Лист №1	Раздел 1	Всего листов раздела 1: 2	Всего разделов: 2
Всего листов выписки: 4			
4 февраля 2021г. № КУВИ-002/2021-8314516			
Кадастровый номер:		38:31:000002:74	
Номер кадастрового квартала:		38:31:000002	
Дата присвоения кадастрового номера:		01.07.2011	
Ранее присвоенный государственный учетный номер:		Инвентарный номер 11363; Инвентарный номер 25:436:001:2001560030:2600; Условный номер 38:31:000004:0098:25:436:001:200160030:2; Условный номер 38:31:000004:0098:25:436:001:200160030:2600	
Адрес (местоположение):		Российская Федерация, Иркутская область, муниципальное образование "город Усолье-Сибирское", ул. Подпигонная, зд. 2/15	
Площадь, м2:		69.7	
Назначение:		Нежилое	
Наименование:		Хлораторная №1 с навесом для склада хлора КОС-1	
Количество этажей, в том числе подземных этажей:		1, в том числе подземных 0	
Материал наружных стен:		Кирпичные	
Год ввода в эксплуатацию по завершении строительства:		данные отсутствуют	
Год завершения строительства:		1960	
Кадастровая стоимость, руб.:		237565.48	
Кадастровые номера иных объектов недвижимости, в пределах которых расположен объект недвижимости:		данные отсутствуют	
Кадастровые номера помещений, машино-мест, расположенных в здании или сооружении:		данные отсутствуют	
Кадастровые номера объектов недвижимости, из которых образован объект недвижимости:		данные отсутствуют	
Кадастровые номера образованных объектов недвижимости:		данные отсутствуют	
Сведения о включении объекта недвижимости в состав предприятия как имущественного комплекса:		данные отсутствуют	
Сведения о включении объекта недвижимости в состав единого недвижимого комплекса:		данные отсутствуют	
Виды разрешенного использования:		данные отсутствуют	
полное наименование должности		подпись	инициалы, фамилия

М.П.

Лист 2

Здание			
вид объекта недвижимости			
Лист №2	Раздел 1	Всего листов раздела 1: 2	Всего разделов: 2
Всего листов выписки: 4			
4 февраля 2021г. № КУВИ-002/2021-8314516			
Кадастровый номер:		38:31:000002:74	
Сведения о включении объекта недвижимости в реестр объектов культурного наследия:		данные отсутствуют	
Сведения о кадастровом инженере:		данные отсутствуют	
Статус записи об объекте недвижимости:		Сведения об объекте недвижимости имеют статус "актуальные, ранее учтенные"	
Особые отметки:		Право (ограничение права, обременение объекта недвижимости) зарегистрировано на объект недвижимости с наименованием: Нежилое здание - Хлораторная № 1 с навесом для склада хлора КОС-1. Сведения, необходимые для заполнения разделов: 5 - Описание местоположения объекта недвижимости, 5.1 - Описание местоположения объекта недвижимости; 6 - Сведения о частях объекта недвижимости; 6.1 - Сведения о частях объекта недвижимости; 7 - Перечень помещений, машино-мест, расположенных в здании, сооружении; 8 - План расположения помещения, машино-места на этаже (плане этажа), отсутствуют.	
Получатель выписки:		администрация города Усолье-Сибирское	

полное наименование должности	подпись	инициалы, фамилия
-------------------------------	---------	-------------------

М.П.

Инв. № подл.	Подп. и дата	Взам. инв. №

Изм.	Код.уч.	Лист	№ док.	Подпись	Дата

5/2020ЕИ-ОЗС1.2.508-ТП

Лист

3

Выписка из Единого государственного реестра недвижимости об объекте недвижимости
Сведения о зарегистрированных правах

Раздел 2 Лист 3

Здание			
вид объекта недвижимости			
Лист №1 Раздел 2	Всего листов раздела 2: 2	Всего разделов: 2	Всего листов выписки: 4
4 февраля 2021г. № КУВИ-002/2021-8314516			
Кадастровый номер:		38:31:000002:74	
1	Правообладатель (правообладатели):	1.1	Муниципальное образование "город Усолье-Сибирское"
2	Вид, номер и дата государственной регистрации права:	2.1	Собственность. 38-38-12/025/2010-869 16.12.2010 00:00:00
3	Ограничение прав и обременение объекта недвижимости:	не зарегистрировано	
4	Договоры участия в долевом строительстве:	не зарегистрировано	
5	Заявленные в судебном порядке права требования:	данные отсутствуют	
6	Сведения о возражении в отношении зарегистрированного права:	данные отсутствуют	
7	Сведения о наличии решения об изъятии объекта недвижимости для государственных и муниципальных нужд:	данные отсутствуют	
8	Сведения о невозможности государственной регистрации без личного участия правообладателя или его законного представителя:	данные отсутствуют	
9	Правопритязания и сведения о наличии поступивших, но не рассмотренных заявлений о проведении государственной регистрации права (перехода, прекращения права), ограничения права или обременения объекта недвижимости, сделки в отношении объекта недвижимости	отсутствуют	

полное наименование должности	подпись	инициалы, фамилия
М.П.		

Лист 4

Здание			
вид объекта недвижимости			
Лист №2 Раздел 2	Всего листов раздела 2: 2	Всего разделов: 2	Всего листов выписки: 4
4 февраля 2021г. № КУВИ-002/2021-8314516			
Кадастровый номер:		38:31:000002:74	
10	Сведения об осуществлении государственной регистрации сделки, права, ограничения права без необходимого в силу закона согласия третьего лица, органа:	данные отсутствуют	

полное наименование должности	подпись	инициалы, фамилия
М.П.		

Инв. № подл.	Подп. и дата	Взам. инв. №

						5/2020ЕИ-ОЗС1.2.508-ТП	Лист
							4
Изм.	Кол.уч.	Лист	№док.	Подпись	Дата		

3. Здание решеток КОС-1

Финанс федерального государственного бюджетного учреждения "Федеральная кадастровая палата Федеральной службы государственной регистрации, кадастра и картографии" по Иркутской области
полное наименование органа регистрации прав

Выписка из Единого государственного реестра недвижимости об объекте недвижимости

Сведения о характеристиках объекта недвижимости

На основании запроса от 04.02.2021, поступившего на рассмотрение 04.02.2021, сообщаем, что согласно записям Единого государственного реестра недвижимости:

Раздел 1 Лист 1

Здание			
вид объекта недвижимости			
Лист №1	Раздел 1	Всего листов раздела 1: 2	Всего разделов: 2
Всего листов выписки: 4			
4 февраля 2021г. № КУВИ-002/2021-8318124			
Кадастровый номер:		38:31:000002:91	
Номер кадастрового квартала:		38:31:000002	
Дата присвоения кадастрового номера:		01.07.2011	
Ранее присвоенный государственный учетный номер:		Идентификационный номер 11362; Идентификационный номер 25:436:001:200160030:2301; Условный номер 38:31:000004:0098:25:436:001:200160030:2; Условный номер 38:31:000004:0098:25:436:001:200160030:2301	
Адрес (местоположение):		Российская Федерация, Иркутская область, муниципальное образование "город Усолье-Сибирское", ул. Подполная, зд. 2/20	
Площадь, м2:		106,6	
Назначение:		Нежилое	
Наименование:		Здание решеток КОС-1	
Количество этажей, в том числе подземных этажей:		1, в том числе подземных 0	
Материал наружных стен:		Кирпичные	
Год ввода в эксплуатацию по завершении строительства:		данные отсутствуют	
Год завершения строительства:		1968	
Кадастровая стоимость, руб.:		361367,6	
Кадастровые номера иных объектов недвижимости, в пределах которых расположен объект недвижимости:		данные отсутствуют	
Кадастровые номера помещений, машино-мест, расположенных в здании или сооружении:		данные отсутствуют	
Кадастровые номера объектов недвижимости, из которых образован объект недвижимости:		данные отсутствуют	
Кадастровые номера образованных объектов недвижимости:		данные отсутствуют	
Сведения о включении объекта недвижимости в состав предприятия как имущественного комплекса:		данные отсутствуют	
Сведения о включении объекта недвижимости в состав единого недвижимого комплекса:		данные отсутствуют	
Виды разрешенного использования:		данные отсутствуют	
полное наименование должности		подпись	инициалы, фамилия

М.П.

Лист 2

Здание			
вид объекта недвижимости			
Лист №2	Раздел 1	Всего листов раздела 1: 2	Всего разделов: 2
Всего листов выписки: 4			
4 февраля 2021г. № КУВИ-002/2021-8318124			
Кадастровый номер:		38:31:000002:91	
Сведения о включении объекта недвижимости в реестр объектов культурного наследия:		данные отсутствуют	
Сведения о кадастровом инженере:		данные отсутствуют	
Статус записи об объекте недвижимости:		Сведения об объекте недвижимости имеют статус "актуальные, ранее учтенные"	
Особые отметки:		Право (ограничение права, обременение объекта недвижимости) зарегистрировано на объект недвижимости с наименованием: Нежилое здание - Здание решеток КОС-1. Сведения, необходимые для заполнения разделов: 5 - Описание местоположения объекта недвижимости; 5.1 - Описание местоположения объекта недвижимости; 6 - Сведения о частях объекта недвижимости; 6.1 - Сведения о частях объекта недвижимости; 7 - Перечень помещений, машино-мест, расположенных в здании, сооружении; 8 - План расположения помещения, машино-места на этаже (плане этажа), отсутствуют.	
Получатель выписки:		администрация города Усолье-Сибирское	

полное наименование должности	подпись	инициалы, фамилия
-------------------------------	---------	-------------------

М.П.

Инв. № подл.	Подп. и дата	Взам. инв. №
Изм.	Код.уч.	Лист
№ док.	Подпись	Дата

5/2020ЕИ-ОЗС1.2.508-ТП

Лист

5

Выписка из Единого государственного реестра недвижимости об объекте недвижимости
Сведения о зарегистрированных правах

Раздел 2 Лист 3

Здание			
вид объекта недвижимости			
Лист №1	Раздел 2	Всего листов раздела 2: 2	Всего разделов: 2
Всего листов выписки: 4			
4 февраля 2021г. № КУВИ-002/2021-8318124			
Кадастровый номер:		38:31:000002:91	
1	Правообладатель (правообладатели):	1.1	Муниципальное образование "город Усолье-Сибирское"
2	Вид, номер и дата государственной регистрации права:	2.1	Собственность. 38-38-12/025/2010-870 16.12.2010 00:00:00
3	Ограничение прав и обременение объекта недвижимости:	не зарегистрировано	
4	Договоры участия в долевом строительстве:	не зарегистрировано	
5	Заявленные в судебном порядке права требования:	данные отсутствуют	
6	Сведения о возражении в отношении зарегистрированного права:	данные отсутствуют	
7	Сведения о наличии решения об изъятии объекта недвижимости для государственных и муниципальных нужд:	данные отсутствуют	
8	Сведения о невозможности государственной регистрации без личного участия правообладателя или его законного представителя:	данные отсутствуют	
9	Правопритязания и сведения о наличии поступивших, но не рассмотренных заявлений о проведении государственной регистрации права (перехода, прекращения права), ограничения права или обременения объекта недвижимости, сделки в отношении объекта недвижимости	отсутствуют	

полное наименование должности	подпись	инициалы, фамилия
М.П.		

Лист 4

Здание			
вид объекта недвижимости			
Лист №2	Раздел 2	Всего листов раздела 2: 2	Всего разделов: 2
Всего листов выписки: 4			
4 февраля 2021г. № КУВИ-002/2021-8318124			
Кадастровый номер:		38:31:000002:91	
10	Сведения об осуществлении государственной регистрации сделки, права, ограничения права без необходимого в силу закона согласия третьего лица, органа:	данные отсутствуют	

полное наименование должности	подпись	инициалы, фамилия
М.П.		

Инв. № подл.	Подп. и дата	Взам. инв. №

Изм.	Кол.уч.	Лист	№ док.	Подпись	Дата	5/2020ЕИ-ОЗС1.2.508-ТП	Лист
							6

4. Здание – насосная станция № 1 КОС

Финанс федерального государственного бюджетного учреждения "Федеральная кадастровая палата Федеральной службы государственной регистрации, кадастра и картографии" по Иркутской области
полное наименование органа регистрации прав

Выписка из Единого государственного реестра недвижимости об объекте недвижимости

Сведения о характеристиках объекта недвижимости

На основании запроса от 04.02.2021, поступившего на рассмотрение 04.02.2021, сообщаем, что согласно записям Единого государственного реестра недвижимости:

Раздел 1 Лист 1

Здание			
вид объекта недвижимости			
Лист №1	Раздел 1	Всего листов раздела 1: 2	Всего разделов: 2
Всего листов выписки: 4			
4 февраля 2021г. № КУВИ-002/2021-8323297			
Кадастровый номер:		38:31:000002:94	
Номер кадастрового квартала:		38:31:000002	
Дата присвоения кадастрового номера:		01.07.2011	
Ранее присвоенный государственный учетный номер:		Идентификационный номер 11361; Идентификационный номер 25:436:001:200160030:2300; Условный номер 38:31:000004:0098:25:436:001:200160030:2; Условный номер 38:31:000004:0098:25:436:001:200160030:2300	
Адрес (местоположение):		Российская Федерация, Иркутская область, муниципальное образование "город Усолье-Сибирское", ул. Подпечная, зд. 2/18	
Площадь, м2:		98	
Назначение:		Нежилое	
Наименование:		Насосная станция №1 КОС-1	
Количество этажей, в том числе подземных этажей:		2, в том числе подземных 1	
Материал наружных стен:		Кирпичные	
Год ввода в эксплуатацию по завершении строительства:		данные отсутствуют	
Год завершения строительства:		1968	
Кадастровая стоимость, руб.:		332634.54	
Кадастровые номера иных объектов недвижимости, в пределах которых расположен объект недвижимости:		данные отсутствуют	
Кадастровые номера помещений, машино-мест, расположенных в здании или сооружении:		данные отсутствуют	
Кадастровые номера объектов недвижимости, из которых образован объект недвижимости:		данные отсутствуют	
Кадастровые номера образованных объектов недвижимости:		данные отсутствуют	
Сведения о включении объекта недвижимости в состав предприятия как имущественного комплекса:		данные отсутствуют	
Сведения о включении объекта недвижимости в состав единого недвижимого комплекса:		данные отсутствуют	
Виды разрешенного использования:		данные отсутствуют	
полное наименование должности		подпись	инициалы, фамилия

М.П.

Лист 2

Здание			
вид объекта недвижимости			
Лист №2	Раздел 1	Всего листов раздела 1: 2	Всего разделов: 2
Всего листов выписки: 4			
4 февраля 2021г. № КУВИ-002/2021-8323297			
Кадастровый номер:		38:31:000002:94	
Сведения о включении объекта недвижимости в реестр объектов культурного наследия:		данные отсутствуют	
Сведения о кадастровом инженере:		данные отсутствуют	
Статус записи об объекте недвижимости:		Сведения об объекте недвижимости имеют статус "актуальные, ранее учтенные"	
Особые отметки:		Сведения, необходимые для заполнения разделов: 5 - Описание местоположения объекта недвижимости; 5.1 - Описание местоположения объекта недвижимости; 6 - Сведения о частях объекта недвижимости; 6.1 - Сведения о частях объекта недвижимости; 7 - Перечень помещений, машино-мест, расположенных в здании, сооружении; 8 - План расположения помещения, машино-места на этаже (планы этажа), отсутствуют.	
Получатель выписки:		администрация города Усолье-Сибирское	

полное наименование должности	подпись	инициалы, фамилия
-------------------------------	---------	-------------------

М.П.

Инв. № подл.	Подп. и дата	Взам. инв. №

Изм.	Код.уч.	Лист	№ док.	Подпись	Дата

5/2020ЕИ-ОЗС1.2.508-ТП

Лист

7

Выписка из Единого государственного реестра недвижимости об объекте недвижимости
Сведения о зарегистрированных правах

Раздел 2 Лист 3

Здание			
вид объекта недвижимости			
Лист №1	Раздел 2	Всего листов раздела 2: 2	Всего разделов: 2
4 февраля 2021г. № КУВИ-002/2021-8323297			
Кадастровый номер:		38:31:000002:94	
1	Правообладатель (правообладатели):	1.1	Муниципальное образование "город Усолье-Сибирское"
2	Вид, номер и дата государственной регистрации права:	2.1	Собственность. 38-38-12/025/2010-871 15.12.2010 00:00:00
3	Ограничение прав и обременение объекта недвижимости:	не зарегистрировано	
4	Договоры участия в долевом строительстве:	не зарегистрировано	
5	Заявленные в судебном порядке права требования:	данные отсутствуют	
6	Сведения о возражении в отношении зарегистрированного права:	данные отсутствуют	
7	Сведения о наличии решения об изъятии объекта недвижимости для государственных и муниципальных нужд:	данные отсутствуют	
8	Сведения о невозможности государственной регистрации без личного участия правообладателя или его законного представителя:	данные отсутствуют	
9	Правопритязания и сведения о наличии поступивших, но не рассмотренных заявлений о проведении государственной регистрации права (перехода, прекращения права), ограничения права или обременения объекта недвижимости, сделки в отношении объекта недвижимости	отсутствуют	

полное наименование должности	подпись	инициалы, фамилия
-------------------------------	---------	-------------------

М.П.

Лист 4

Здание			
вид объекта недвижимости			
Лист №2	Раздел 2	Всего листов раздела 2: 2	Всего разделов: 2
4 февраля 2021г. № КУВИ-002/2021-8323297			
Кадастровый номер:		38:31:000002:94	
10	Сведения об осуществлении государственной регистрации сделки, права, ограничения права без необходимого в силу закона согласия третьего лица, органа:	данные отсутствуют	

полное наименование должности	подпись	инициалы, фамилия
-------------------------------	---------	-------------------

М.П.

Инв. № подл.	Подп. и дата	Взам. инв. №							Лист
									8
Изм.	Кол.уч.	Лист	№ док.	Подпись	Дата	5/2020ЕИ-ОЗС1.2.508-ТП			

5. Здание - материальный склад №1

Финанс федерального государственного бюджетного учреждения "Федеральная кадастровая палата Федеральной службы государственной регистрации, кадастра и картографии" по Иркутской области
полное наименование органа регистрации прав

Выписка из Единого государственного реестра недвижимости об объекте недвижимости

Сведения о характеристиках объекта недвижимости

На основании запроса от 04.02.2021, поступившего на рассмотрение 04.02.2021, сообщаем, что согласно записям Единого государственного реестра недвижимости:

Раздел 1 Лист 1

Здание			
вид объекта недвижимости			
Лист №1 Раздел 1	Всего листов раздела 1: 2	Всего разделов: 4	Всего листов выписки: 7
4 февраля 2021г. № КУВИ-002/2021-8276428			
Кадастровый номер:	38:31:000004:794		
Номер кадастрового квартала:	38:31:000004		
Дата присвоения кадастрового номера:	18.12.2014		
Ранее присвоенный государственный учетный номер:	данные отсутствуют		
Адрес (местоположение):	Российская Федерация, Иркутская область, муниципальное образование "город Усолье-Сибирское", ул. Подпигонная, зд. 2/22		
Площадь, м2:	63,2		
Назначение:	Нежилое		
Наименование:	Здание		
Количество этажей, в том числе подземных этажей:	1, в том числе подземных 0		
Материал наружных стен:	Кирпичные		
Год ввода в эксплуатацию по завершении строительства:	данные отсутствуют		
Год завершения строительства:	1960		
Кадастровая стоимость, руб.:	215616 91		
Кадастровые номера иных объектов недвижимости, в пределах которых расположен объект недвижимости:	38:31:000004:1000		
Кадастровые номера помещений, машино-мест, расположенных в здании или сооружении:	данные отсутствуют		
Кадастровые номера объектов недвижимости, из которых образован объект недвижимости:	данные отсутствуют		
Кадастровые номера образованных объектов недвижимости:	данные отсутствуют		
Сведения о включении объекта недвижимости в состав предприятия как имущественного комплекса:	данные отсутствуют		
Сведения о включении объекта недвижимости в состав единого недвижимого комплекса:	данные отсутствуют		
Виды разрешенного использования:	данные отсутствуют		
полное наименование должности	подпись	инициалы, фамилия	

М.П.

Лист 2

Здание			
вид объекта недвижимости			
Лист №2 Раздел 1	Всего листов раздела 1: 2	Всего разделов: 4	Всего листов выписки: 7
4 февраля 2021г. № КУВИ-002/2021-8276428			
Кадастровый номер:	38:31:000004:794		
Сведения о включении объекта недвижимости в реестр объектов культурного наследия:	данные отсутствуют		
Сведения о кадастровом инженере:	данные отсутствуют		
Статус записи об объекте недвижимости:	Сведения об объекте недвижимости имеют статус "актуальные"		
Особые отметки:	Сведения, необходимые для заполнения разделов: 6 - Сведения о частях объекта недвижимости; 6.1 - Сведения о частях объекта недвижимости; 7 - Перечень помещений, машино-мест, расположенных в здании, сооружении; 8 - План расположения помещения, машино-места на этаже (плане этажа), отсутствуют.		
Получатель выписки:	администрация города Усолье-Сибирское		

полное наименование должности	подпись	инициалы, фамилия
-------------------------------	---------	-------------------

М.П.

Инв. № подл.	Подп. и дата	Взам. инв. №								
<table><tr><td colspan="2">полное наименование должности</td><td>подпись</td><td>инициалы, фамилия</td></tr><tr><td colspan="4">М.П.</td></tr></table>			полное наименование должности		подпись	инициалы, фамилия	М.П.			
полное наименование должности		подпись	инициалы, фамилия							
М.П.										
Изм.	Кол.уч.	Лист	№ док.	Подпись	Дата	5/2020ЕИ-ОЗС1.2.508-ТП	Лист			
							9			

Выписка из Единого государственного реестра недвижимости об объекте недвижимости
Сведения о зарегистрированных правах

Раздел 2 Лист 3

Здание			
вид объекта недвижимости			
Лист №1 Раздел 2	Всего листов раздела 2: 2	Всего разделов: 4	Всего листов выписки: 7
4 февраля 2021г. № КУВИ-002/2021-8276428			
Кадастровый номер:		38:31:000004:794	
1	Правообладатель (правообладатели):	1.1	Муниципальное образование "город Усолье Сибирское"
2	Вид, номер и дата государственной регистрации права:	2.1	Собственность 38-38/012-38/012/008/2015-5265/1 02.10.2015 14:01:31
3	Ограничение прав и обременение объекта недвижимости:	не зарегистрировано	
4	Договоры участия в долевом строительстве:	не зарегистрировано	
5	Заявленные в судебном порядке права требования:	данные отсутствуют	
6	Сведения о возражении в отношении зарегистрированного права:	данные отсутствуют	
7	Сведения о наличии решения об изъятии объекта недвижимости для государственных и муниципальных нужд:	данные отсутствуют	
8	Сведения о невозможности государственной регистрации без личного участия правообладателя или его законного представителя:	данные отсутствуют	
9	Правопритязания и сведения о наличии поступивших, но не рассмотренных заявлений о проведении государственной регистрации права (перехода, прекращения права), ограничения права или обременения объекта недвижимости, сделки в отношении объекта недвижимости	отсутствуют	

полное наименование должности	подпись	инициалы, фамилия
-------------------------------	---------	-------------------

М.П.

Лист 4

Здание			
вид объекта недвижимости			
Лист №2 Раздел 2	Всего листов раздела 2: 2	Всего разделов: 4	Всего листов выписки: 7
4 февраля 2021г. № КУВИ-002/2021-8276428			
Кадастровый номер:		38:31:000004:794	
10	Сведения об осуществлении государственной регистрации сделки, права, ограничения права без необходимого в силу закона согласия третьего лица, органа:	данные отсутствуют	

полное наименование должности	подпись	инициалы, фамилия
-------------------------------	---------	-------------------

М.П.

Инв. № подл.	Подп. и дата	Взам. инв. №

Изм.	Кол.уч.	Лист	№ док.	Подпись	Дата	5/2020ЕИ-ОЗС1.2.508-ТП	Лист
							10

Выписка из Единого государственного реестра недвижимости об объекте недвижимости
Описание местоположения объекта недвижимости

Здание			
вид объекта недвижимости			
Лист №1 Раздел 5	Всего листов раздела 5: 1	Всего разделов: 4	Всего листов выписки: 7
4 февраля 2021г. № КУВИ-002/2021-8276428			
Кадастровый номер:		38:31:0000004:794	
Схема расположения объекта недвижимости (части объекта недвижимости) на земле участке(ах)			
Масштаб 1:6000	Упомянутые обозначения:		
полное наименование должности		подпись	инициалы, фамилия
М.П.			

Выписка из Единого государственного реестра недвижимости об объекте недвижимости
Описание местоположения объекта недвижимости

Здание							
вид объекта недвижимости							
Лист №1 Раздел 5.1	Всего листов раздела 5.1: 2		Всего разделов: 4		Всего листов выписки: 7		
4 февраля 2021г. № КУВИ-002/2021-8276428							
Кадастровый номер:		38:31:0000004:794					
1. Сведения о координатах характерных точек контура объекта недвижимости							
Система координат МСК-38, зона 3							
Номер точки	Координаты, м		Радиус, м	Средняя квадратическая погрешность определения координат характерных точек контура, м	Глубина, высота, м		
	X	Y			Н1	Н2	
1	2	3	4	5	6	7	
1	440638.37	3291015.53	-	0.1	данные отсутствуют	данные отсутствуют	
2	440645.87	3291025.28	-	0.1	данные отсутствуют	данные отсутствуют	
3	440640.83	3291029.15	-	0.1	данные отсутствуют	данные отсутствуют	
4	440633.34	3291019.4	-	0.1	данные отсутствуют	данные отсутствуют	
5	440638.37	3291015.53	-	0.1	данные отсутствуют	данные отсутствуют	
2. Сведения о предельных высоте и глубине конструктивных элементов объекта недвижимости							
Предельная глубина конструктивных элементов объекта недвижимости, м				данные отсутствуют			
Предельная высота конструктивных элементов объекта недвижимости, м				данные отсутствуют			

полное наименование должности		подпись	инициалы, фамилия
М.П.			

Инв. № подл.	Подп. и дата	Взам. инв. №

Изм.	Кол.уч.	Лист	№ док.	Подпись	Дата	5/2020ЕИ-ОЗС1.2.508-ТП	Лист
							11

Лист 7						
Здание						
вид объекта недвижимости						
Лист №2 Раздел 5.1		Всего листов раздела 5.1: 2		Всего разделов: 4		Всего листов выписки: 7
4 февраля 2021г. № КУВИ-002/2021-8276428						
Кадастровый номер:				38.31.000004.794		
3. Сведения о характерных точках пересечения контура объекта недвижимости с контуром (контурами) иных зданий, сооружений, объектов незавершенного строительства						
Система координат МСК-38, зона 3						
Номера характерных точек контура	Координаты, м		Средняя квадратическая погрешность определения координат характерных точек контура, м	Глубина, высота, м		Кадастровые номера иных объектов недвижимости, с контурами которых пересекается контур данного объекта недвижимости
	X	Y		N1	N2	
1	2	3	4	5	6	7
данные отсутствуют	данные отсутствуют	данные отсутствуют	данные отсутствуют	данные отсутствуют	данные отсутствуют	данные отсутствуют

полное наименование должности	подпись	инициалы, фамилия
	М.П.	

6. Здание, материальный склад №2

Финансирование государственного бюджетного учреждения "Федеральная кадастровая палата Федеральной службы государственной регистрации, кадастра и картографии" по Иркутской области
полное наименование органа регистрации прав

Выписка из Единого государственного реестра недвижимости об объекте недвижимости

Сведения о характеристиках объекта недвижимости

На основании запроса от 04.02.2021, поступившего на рассмотрение 04.02.2021, сообщаем, что согласно записям Единого государственного реестра недвижимости:

Раздел 1 Лист 1

Здание						
вид объекта недвижимости						
Лист №1 Раздел 1		Всего листов раздела 1: 2		Всего разделов: 4		Всего листов выписки: 7
4 февраля 2021г. № КУВИ-002/2021-8278506						
Кадастровый номер:				38.31.000004.795		
Номер кадастрового квартала:				38.31.000004		
Дата присвоения кадастрового номера:				19.12.2014		
Ранее присвоенный государственный учетный номер:				данные отсутствуют		
Адрес (местоположение):				Российская Федерация, Иркутская область, муниципальное образование "город Усолье-Сибирское", ул. Подпечная, зд. 2/21		
Площадь, м2:				24.6		
Назначение:				Нежилое		
Наименование:				материальный склад №2		
Количество этажей, в том числе подземных этажей:				1, в том числе подземных 0		
Материал наружных стен:				Кирпичные		
Год ввода в эксплуатацию по завершении строительства:				данные отсутствуют		
Год завершения строительства:				1960		
Кадастровая стоимость, руб.:				84404.81		
Кадастровые номера иных объектов недвижимости, в пределах которых расположен объект недвижимости:				38.31.000004.1000		
Кадастровые номера помещений, машино-мест, расположенных в здании или сооружении:				данные отсутствуют		
Кадастровые номера объектов недвижимости, из которых образован объект недвижимости:				данные отсутствуют		
Кадастровые номера образованных объектов недвижимости:				данные отсутствуют		
Сведения о включении объекта недвижимости в состав предприятия как имущественного комплекса:				данные отсутствуют		
Сведения о включении объекта недвижимости в состав единого недвижимого комплекса:				данные отсутствуют		
Виды разрешенного использования:				данные отсутствуют		

полное наименование должности	подпись	инициалы, фамилия
	М.П.	

Инв. № подл.	Подп. и дата	Взам. инв. №	

Изм.	Кол.уч.	Лист	№ док.	Подпись	Дата

5/2020ЕИ-ОЗС1.2.508-ТП

Лист

12

Лист 2

Здание			
вид объекта недвижимости			
Лист №2 Раздел 1	Всего листов раздела 1: 2	Всего разделов: 4	Всего листов выписки: 7
4 февраля 2021г. № КУВИ-002/2021-8278506			
Кадастровый номер:		38:31:000004:795	
Сведения о включении объекта недвижимости в реестр объектов культурного наследия:		данные отсутствуют	
Сведения о кадастровом инженере:		данные отсутствуют	
Статус записи об объекте недвижимости:		Сведения об объекте недвижимости имеют статус "актуальные"	
Особые отметки:		Сведения, необходимые для заполнения разделов: 6 - Сведения о частях объекта недвижимости; 6.1 - Сведения о частях объекта недвижимости; 7 - Перечень помещений, машино-мест, расположенных в здании, сооружении; 8 - План расположения помещения, машино-места на этаже (плане этажа), отсутствуют.	
Получатель выписки:		администрация города Усолье-Сибирское	

полное наименование должности	подпись	инициалы, фамилия
-------------------------------	---------	-------------------

М.П.

Раздел 2 Лист 3

Выписка из Единого государственного реестра недвижимости об объекте недвижимости

Сведения о зарегистрированных правах

Здание			
вид объекта недвижимости			
Лист №1 Раздел 2	Всего листов раздела 2: 2	Всего разделов: 4	Всего листов выписки: 7
4 февраля 2021г. № КУВИ-002/2021-8278506			
Кадастровый номер:		38:31:000004:795	
1	Правообладатель (правообладатели):	1.1	Муниципальное образование "город Усолье Сибирское"
2	Вид, номер и дата государственной регистрации права:	2.1	Собственность 38-38/012-38/012/008/2015-5266/1 02.10.2015 14:02:09
3	Ограничение прав и обременение объекта недвижимости:	не зарегистрировано	
4	Договоры участия в долевом строительстве:	не зарегистрировано	
5	Заявленные в судебном порядке права требования:	данные отсутствуют	
6	Сведения о возражении в отношении зарегистрированного права:	данные отсутствуют	
7	Сведения о наличии решения об изъятии объекта недвижимости для государственных и муниципальных нужд:	данные отсутствуют	
8	Сведения о невозможности государственной регистрации без личного участия правообладателя или его законного представителя:	данные отсутствуют	
9	Правопритязания и сведения о наличии поступивших, но не рассмотренных заявлений о проведении государственной регистрации права (перехода, прекращения права), ограничения права или обременения объекта недвижимости, сделки в отношении объекта недвижимости	отсутствуют	

полное наименование должности	подпись	инициалы, фамилия
-------------------------------	---------	-------------------

М.П.

Инв. № подл.	Подп. и дата	Взам. инв. №

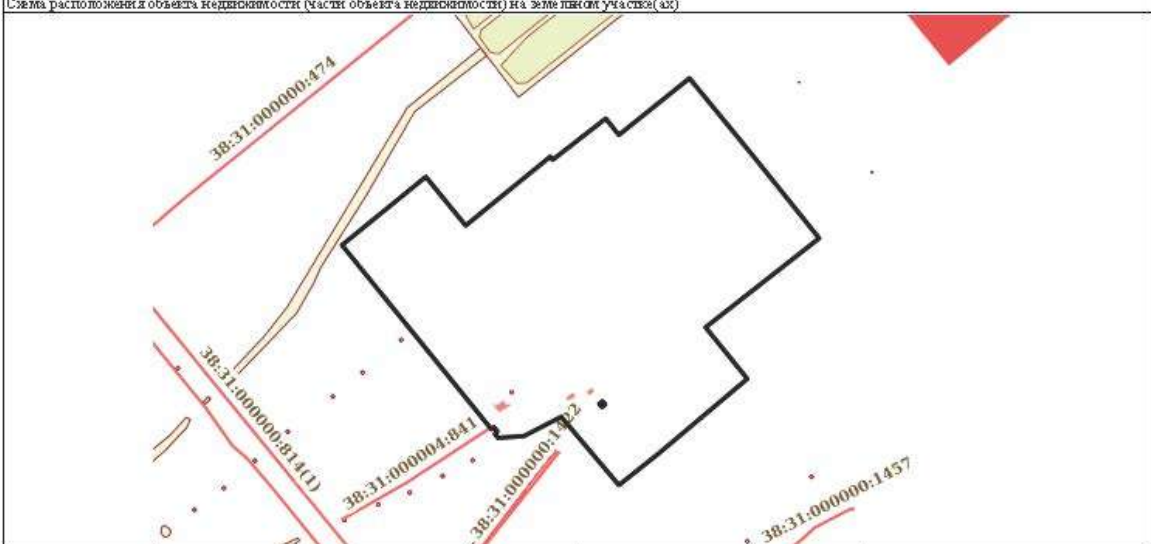
Изм.	Код.уч.	Лист	№ док.	Подпись	Дата	5/2020ЕИ-ОЗС1.2.508-ТП	Лист
							13

Лист 4			
Здание			
вид объекта недвижимости			
Лист №2 Раздел 2	Всего листов раздела 2: 2	Всего разделов: 4	Всего листов выписки: 7
4 февраля 2021г. № КУВИ-002/2021-8278506			
Кадастровый номер:	38:31:0000004:795		
10	Сведения об осуществлении государственной регистрации сделки, права, ограничения права без необходимого в силу закона согласия третьего лица, органа:	данные отсутствуют	

полное наименование должности	подпись	инициалы, фамилия
М.П.		

Раздел 5 Лист 5

Выписка из Единого государственного реестра недвижимости об объекте недвижимости
Описание местоположения объекта недвижимости

Здание			
вид объекта недвижимости			
Лист №1 Раздел 5	Всего листов раздела 5: 1	Всего разделов: 4	Всего листов выписки: 7
4 февраля 2021г. № КУВИ-002/2021-8278506			
Кадастровый номер:	38:31:0000004:795		
Схема расположения объекта недвижимости (части объекта недвижимости) на земельном участке (ах)			
			
Масштаб 1:6000	Условные обозначения:		
полное наименование должности		подпись	инициалы, фамилия
М.П.			

Инв. № подл.	Подп. и дата	Взам. инв. №

Изм.	Кол.уч.	Лист	№док.	Подпись	Дата

5/2020ЕИ-ОЗС1.2.508-ТП

Выписка из Единого государственного реестра недвижимости об объекте недвижимости
Описание местоположения объекта недвижимости

Здание							
вид объекта недвижимости							
Лист №1 Раздел 5.1		Всего листов раздела 5.1: 2		Всего разделов: 4		Всего листов выписки: 7	
4 февраля 2021г. № КУВИ-002/2021-8278506							
Кадастровый номер:				38:31:000004:795			
1. Сведения о координатах характерных точек контура объекта недвижимости							
Система координат МСК-38, зона 3							
Номер точки	Координаты, м		Радиус, м	Средняя квадратическая погрешность определения координат характерных точек контура, м	Глубина, высота, м		
	X	Y			H1	H2	
1	2	3	4	5	6	7	
1	440629.96	3291061.84	-	0.1	данные отсутствуют	данные отсутствуют	
2	440633.68	3291066.3	-	0.1	данные отсутствуют	данные отсутствуют	
3	440629.16	3291070.07	-	0.1	данные отсутствуют	данные отсутствуют	
4	440625.44	3291065.62	-	0.1	данные отсутствуют	данные отсутствуют	
5	440629.96	3291061.84	-	0.1	данные отсутствуют	данные отсутствуют	
2. Сведения о предельных высоте и глубине конструктивных элементов объекта недвижимости							
Предельная глубина конструктивных элементов объекта недвижимости, м				данные отсутствуют			
Предельная высота конструктивных элементов объекта недвижимости, м				данные отсутствуют			

полное наименование должности	подпись	инициалы, фамилия
-------------------------------	---------	-------------------

М.П.

Здание							
вид объекта недвижимости							
Лист №2 Раздел 5.1		Всего листов раздела 5.1: 2		Всего разделов: 4		Всего листов выписки: 7	
4 февраля 2021г. № КУВИ-002/2021-8278506							
Кадастровый номер:				38:31:000004:795			
3. Сведения о характерных точках пересечения контура объекта недвижимости с контуром (контурами) иных зданий, сооружений, объектов незавершенного строительства							
Система координат МСК-38, зона 3							
Номера характерных точек контура	Координаты, м		Средняя квадратическая погрешность определения координат характерных точек контура, м	Глубина, высота, м		Кадастровые номера иных объектов недвижимости, с контурами которых пересекается контур данного объекта недвижимости	
	X	Y		H1	H2		
1	2	3	4	5	6	7	
данные отсутствуют	данные отсутствуют	данные отсутствуют	данные отсутствуют	данные отсутствуют	данные отсутствуют	данные отсутствуют	

полное наименование должности	подпись	инициалы, фамилия
-------------------------------	---------	-------------------

М.П.

Инв. № подл.	Подп. и дата	Взам. инв. №
--------------	--------------	--------------

Изм.	Код.уч.	Лист	№ док.	Подпись	Дата	5/2020ЕИ-ОЗС1.2.508-ТП	Лист
							15

7. Здание, Материальный склад №3

Финанс федерального государственного бюджетного учреждения "Федеральная кадастровая палата Федеральной службы государственной регистрации, кадастра и картографии" по Иркутской области
полное наименование органа регистрации прав

Выписка из Единого государственного реестра недвижимости об объекте недвижимости

Сведения о характеристиках объекта недвижимости

На основании запроса от 04.02.2021, поступившего на рассмотрение 04.02.2021, сообщаем, что согласно записям Единого государственного реестра недвижимости:

Раздел 1 Лист 1

Здание			
вид объекта недвижимости			
Лист №1 Раздел 1	Всего листов раздела 1: 2	Всего разделов: 4	Всего листов выписки: 7
4 февраля 2021г. № КУВИ-002/2021-8311519			
Кадастровый номер:	38:31:000004:797		
Номер кадастрового квартала:	38:31:000004		
Дата присвоения кадастрового номера:	26.12.2014		
Ранее присвоенный государственный учетный номер:	данные отсутствуют		
Адрес (местоположение):	Российская Федерация, Иркутская область, муниципальное образование «город Усолье-Сибирское», ул. Подпигонная, зд. 2/19		
Площадь, м2:	39,5		
Назначение:	Нежилое		
Наименование:	Материальный склад №3		
Количество этажей, в том числе подземных этажей:	1, в том числе подземных 0		
Материал наружных стен:	Кирпичные		
Год ввода в эксплуатацию по завершении строительства:	данные отсутствуют		
Год завершения строительства:	1960		
Кадастровая стоимость, руб.:	135231,41		
Кадастровые номера иных объектов недвижимости, в пределах которых расположен объект недвижимости:	38:31:000004:1000		
Кадастровые номера помещений, машино-мест, расположенных в здании или сооружении:	данные отсутствуют		
Кадастровые номера объектов недвижимости, из которых образован объект недвижимости:	данные отсутствуют		
Кадастровые номера образованных объектов недвижимости:	данные отсутствуют		
Сведения о включении объекта недвижимости в состав предприятия как имущественного комплекса:	данные отсутствуют		
Сведения о включении объекта недвижимости в состав единого недвижимого комплекса:	данные отсутствуют		
Виды разрешенного использования:	данные отсутствуют		
полное наименование должности	подпись	инициалы, фамилия	

М.П.

Лист 2

Здание			
вид объекта недвижимости			
Лист №2 Раздел 1	Всего листов раздела 1: 2	Всего разделов: 4	Всего листов выписки: 7
4 февраля 2021г. № КУВИ-002/2021-8311519			
Кадастровый номер:	38:31:000004:797		
Сведения о включении объекта недвижимости в реестр объектов культурного наследия:	данные отсутствуют		
Сведения о кадастровом инженере:	данные отсутствуют		
Статус записи об объекте недвижимости:	Сведения об объекте недвижимости имеют статус "актуальные"		
Особые отметки:	Сведения, необходимые для заполнения разделов: 6 - Сведения о частях объекта недвижимости; 6.1 - Сведения о частях объекта недвижимости; 7 - Перечень помещений, машино-мест, расположенных в здании, сооружении; 8 - План расположения помещения, машино-места на этаже (плане этажа), отсутствуют.		
Получатель выписки:	администрация города Усолье-Сибирское		

полное наименование должности	подпись	инициалы, фамилия
-------------------------------	---------	-------------------

М.П.

Инв. № подл.	Подп. и дата	Взам. инв. №

Изм.	Код.уч.	Лист	№ док.	Подпись	Дата

5/2020ЕИ-ОЗС1.2.508-ТП

Лист

16

Выписка из Единого государственного реестра недвижимости об объекте недвижимости
Сведения о зарегистрированных правах

Раздел 2 Лист 3

Здание				
вид объекта недвижимости				
Лист №1 Раздел 2		Всего листов раздела 2: 2	Всего разделов: 4	Всего листов выписки: 7
4 февраля 2021г. № КУВИ-002/2021-8311519				
Кадастровый номер:		38:31:000004:797		
1	Правообладатель (правообладатели):	1.1	Муниципальное образование "город Усолье Сибирское"	
2	Вид, номер и дата государственной регистрации права:	2.1	Собственность 38-38/012-38/012/008/2015-5268/1 02.10.2015 14:00:54	
3	Ограничение прав и обременение объекта недвижимости:	не зарегистрировано		
4	Договоры участия в долевом строительстве:	не зарегистрировано		
5	Заявленные в судебном порядке права требования:	данные отсутствуют		
6	Сведения о возражении в отношении зарегистрированного права:	данные отсутствуют		
7	Сведения о наличии решения об изъятии объекта недвижимости для государственных и муниципальных нужд:	данные отсутствуют		
8	Сведения о невозможности государственной регистрации без личного участия правообладателя или его законного представителя:	данные отсутствуют		
9	Правопритязания и сведения о наличии поступивших, но не рассмотренных заявлений о проведении государственной регистрации права (перехода, прекращения права), ограничения права или обременения объекта недвижимости, сделки в отношении объекта недвижимости:	отсутствуют		

полное наименование должности	подпись	инициалы, фамилия
-------------------------------	---------	-------------------

М.П.

Лист 4

Здание		
вид объекта недвижимости		
Лист №2 Раздел 2	Всего листов раздела 2: 2	Всего разделов: 4
		Всего листов выписки: 7
4 февраля 2021г. № КУВИ-002/2021-8311519		
Кадастровый номер:		38:31:000004:797
10	Сведения об осуществлении государственной регистрации сделки, права, ограничения права без необходимого в силу закона согласия третьего лица, органа:	данные отсутствуют

полное наименование должности	подпись	инициалы, фамилия
-------------------------------	---------	-------------------

М.П.

Инв. № подл.	Подп. и дата	Взам. инв. №

Изм.	Кол.уч.	Лист	№ док.	Подпись	Дата	5/2020ЕИ-ОЗС1.2.508-ТП	Лист
							17

Выписка из Единого государственного реестра недвижимости об объекте недвижимости
Описание местоположения объекта недвижимости

Здание			
вид объекта недвижимости			
Лист №1 Раздел 5	Всего листов раздела 5: 1	Всего разделов: 4	Всего листов выписки: 7
4 февраля 2021г. № КУВИ-002/2021-8311519			
Кадастровый номер:		38:31:0000004:797	
Схема расположения объекта недвижимости (части объекта недвижимости) на земле участок(ах)			
Масштаб 1:6000	Условные обозначения:		
полное наименование должности		подпись	инициалы, фамилия
М.П.			

Выписка из Единого государственного реестра недвижимости об объекте недвижимости
Описание местоположения объекта недвижимости

Здание							
вид объекта недвижимости							
Лист №1 Раздел 5.1	Всего листов раздела 5.1: 2		Всего разделов: 4		Всего листов выписки: 7		
4 февраля 2021г. № КУВИ-002/2021-8311519							
Кадастровый номер:		38:31:0000004:797					
1. Сведения о координатах характерных точек контура объекта недвижимости							
Система координат МСК-38, зона 3							
Номер точки	Координаты, м		Радиус, м	Средняя квадратическая погрешность определения координат характерных точек контура, м	Глубина, высота, м		
	X	Y			Н1	Н2	
1	440646.64	3291044.13	-	0.1	данные отсутствуют	данные отсутствуют	
2	440652.44	3291051.27	-	0.1	данные отсутствуют	данные отсутствуют	
3	440647.79	3291055.05	-	0.1	данные отсутствуют	данные отсутствуют	
4	440641.98	3291047.92	-	0.1	данные отсутствуют	данные отсутствуют	
5	440646.64	3291044.13	-	0.1	данные отсутствуют	данные отсутствуют	
2. Сведения о предельных высоте и глубине конструктивных элементов объекта недвижимости							
Предельная глубина конструктивных элементов объекта недвижимости, м				данные отсутствуют			
Предельная высота конструктивных элементов объекта недвижимости, м				данные отсутствуют			

полное наименование должности		подпись	инициалы, фамилия
М.П.			

Инв. № подл.	Подп. и дата	Взам. инв. №	

Изм.	Кол.уч.	Лист	№ док.	Подпись	Дата

5/2020ЕИ-ОЗС1.2.508-ТП

Лист 7						
Здание						
вид объекта недвижимости						
Лист №2 Раздел 5.1		Всего листов раздела 5.1: 2		Всего разделов: 4		Всего листов выписки: 7
4 февраля 2021г. № КУВИ-002/2021-8311519						
Кадастровый номер: 38:31.000004:797						
3. Сведения о характерных точках пересечения контура объекта недвижимости с контуром (контурами) иных зданий, сооружений, объектов незавершенного строительства						
Система координат МСК-38, зона 3						
Номера характерных точек контура	Координаты, м		Средняя квадратическая погрешность определения координат характерных точек контура, м	Глубина, высота, м		Кадастровые номера иных объектов недвижимости, с контурами которых пересекается контур данного объекта недвижимости
	X	Y		N1	N2	
1	2	3	4	5	6	7
данные отсутствуют	данные отсутствуют	данные отсутствуют	данные отсутствуют	данные отсутствуют	данные отсутствуют	данные отсутствуют

полное наименование должности	подпись	инициалы, фамилия
	М.П.	

8. Нежилое здание- РСУ (ремонтно-строительный участок)

Финансирование государственного бюджетного учреждения "Федеральная кадастровая палата Федеральной службы государственной регистрации, кадастра и картографии" по Иркутской области
полное наименование органа регистрации прав

Выписка из Единого государственного реестра недвижимости об объекте недвижимости

Сведения о характеристиках объекта недвижимости

На основании запроса от 04.02.2021, поступившего на рассмотрение 04.02.2021, сообщаем, что согласно записям Единого государственного реестра недвижимости:

Раздел 1 Лист 1

Здание						
вид объекта недвижимости						
Лист №1 Раздел 1		Всего листов раздела 1: 2		Всего разделов: 2		Всего листов выписки: 4
4 февраля 2021г. № КУВИ-002/2021-8310874						
Кадастровый номер:				38:31.000002:92		
Номер кадастрового квартала:				38:31.000002		
Дата присвоения кадастрового номера:				01.07.2011		
Ранее присвоенный государственный учетный номер:				Инвентарный номер 11355; Инвентарный номер 25:436:001:200160030:1300; Условный номер 38:31.000004:0098:25:436:001:001:2001600; Условный номер 38:31.000004:0098:25:436:001:200160030:1300		
Адрес (местоположение):				Российская Федерация, Иркутская область, муниципальное образование "город Усолье-Сибирское", ул. Полугошная, зд. 2/3		
Площадь, м2:				404.5		
Назначение:				Нежилое		
Наименование:				Нежилое здание		
Количество этажей, в том числе подземных этажей:				2, в том числе подземных 0		
Материал наружных стен:				Кирпичные		
Год ввода в эксплуатацию по завершении строительства:				данные отсутствуют		
Год завершения строительства:				1968		
Кадастровая стоимость, руб.:				1312412.39		
Кадастровые номера иных объектов недвижимости, в пределах которых расположен объект недвижимости:				данные отсутствуют		
Кадастровые номера помещений, машино-мест, расположенных в здании или сооружении:				данные отсутствуют		
Кадастровые номера объектов недвижимости, из которых образован объект недвижимости:				данные отсутствуют		
Кадастровые номера образованных объектов недвижимости:				данные отсутствуют		
Сведения о включении объекта недвижимости в состав предприятия как имущественного комплекса:				данные отсутствуют		
Сведения о включении объекта недвижимости в состав единого недвижимого комплекса:				данные отсутствуют		
Виды разрешенного использования:				данные отсутствуют		
полное наименование должности						
подпись						
инициалы, фамилия						
М.П.						

Инв. № подл.	Подп. и дата	Взам. инв. №	

Изм.	Кол.уч.	Лист	№ док.	Подпись	Дата	5/2020ЕИ-ОЗС1.2.508-ТП	Лист
							19

Лист 2

Здание			
вид объекта недвижимости			
Лист №2 Раздел 1	Всего листов раздела 1: 2	Всего разделов: 2	Всего листов выписки: 4
4 февраля 2021г. № КУВИ-002/2021-8310874			
Кадастровый номер:		38:31:000002:92	
Сведения о включении объекта недвижимости в реестр объектов культурного наследия:		данные отсутствуют	
Сведения о кадастровом инженере:		данные отсутствуют	
Статус записи об объекте недвижимости:		Сведения об объекте недвижимости имеют статус "актуальные, ранее уточненные"	
Особые отметки:		Сведения, необходимые для заполнения разделов: 5 - Описание местоположения объекта недвижимости; 5.1 - Описание местоположения объекта недвижимости; 6 - Сведения о частях объекта недвижимости; 6.1 - Сведения о частях объекта недвижимости; 7 - Перечень помещений, машино-мест, расположенных в здании, сооружении; 8 - План расположения помещения, машино-места на этаже (плане этажа), отсутствуют.	
Получатель выписки:		администрация города Усолье-Сибирское	

полное наименование должности	подпись	инициалы, фамилия
-------------------------------	---------	-------------------

М.П.

Раздел 2 Лист 3

Выписка из Единого государственного реестра недвижимости об объекте недвижимости

Сведения о зарегистрированных правах

Здание			
вид объекта недвижимости			
Лист №1 Раздел 2	Всего листов раздела 2: 2	Всего разделов: 2	Всего листов выписки: 4
4 февраля 2021г. № КУВИ-002/2021-8310874			
Кадастровый номер:		38:31:000002:92	
1	Правообладатель (правообладатели):	1.1	Муниципальное образование "город Усолье Сибирское"
2	Вид, номер и дата государственной регистрации права:	2.1	Собственность 38-38-12/001/2011-674 28.02.2011 00:00:00
3	Ограничение прав и обременение объекта недвижимости:	не зарегистрировано	
4	Договоры участия в долевом строительстве:	не зарегистрировано	
5	Заявленные в судебном порядке права требования:	данные отсутствуют	
6	Сведения о возражении в отношении зарегистрированного права:	данные отсутствуют	
7	Сведения о наличии решения об изъятии объекта недвижимости для государственных и муниципальных нужд:	данные отсутствуют	
8	Сведения о невозможности государственной регистрации без личного участия правообладателя или его законного представителя:	данные отсутствуют	
9	Правопритязания и сведения о наличии поступивших, но не рассмотренных заявлений о проведении государственной регистрации права (перехода, прекращения права), ограничения права или обременения объекта недвижимости, сделки в отношении объекта недвижимости	отсутствуют	

полное наименование должности	подпись	инициалы, фамилия
-------------------------------	---------	-------------------

М.П.

Инв. № подл.	Подп. и дата	Взам. инв. №

Изм.	Кол.уч.	Лист	№ док.	Подпись	Дата	5/2020ЕИ-ОЗС1.2.508-ТП	Лист
							20

Лист 4			
Здание			
вид объекта недвижимости			
Лист №2 Раздел 2	Всего листов раздела 2: 2	Всего разделов: 2	Всего листов выписки: 4
4 февраля 2021г. № КУВИ-002/2021-8310874			
Кадастровый номер:		38:31:000002:92	
10	Сведения об осуществлении государственной регистрации сделки, права, ограничения права без необходимого в силу закона согласия третьего лица, органа.	данные отсутствуют	

полное наименование должности	подпись	инициалы, фамилия
-------------------------------	---------	-------------------

М.П.

9. Нежилое здание – столярная мастерская

Филиал федерального государственного бюджетного учреждения "Федеральная кадастровая палата Федеральной службы государственной регистрации, кадастра и картографии" по Иркутской области
полное наименование органа регистрации прав

Выписка из Единого государственного реестра недвижимости об объекте недвижимости

Сведения о характеристиках объекта недвижимости

На основании запроса от 04.02.2021, поступившего на рассмотрение 04.02.2021, сообщаем, что согласно записям Единого государственного реестра недвижимости:

Раздел 1 Лист 1

Здание			
вид объекта недвижимости			
Лист №1 Раздел 1	Всего листов раздела 1: 2	Всего разделов: 2	Всего листов выписки: 4
4 февраля 2021г. № КУВИ-002/2021-8311052			
Кадастровый номер:		38:31:000002:68	
Номер кадастрового квартала:		38:31:000002	
Дата присвоения кадастрового номера:		01.07.2011	
Ранее присвоенный государственный учетный номер:		Инвентарный номер 11358; Инвентарный номер 25:436:001:200160030:1400; Условный номер 38:31:000004:0098:25:436:001:200160030:1; Условный номер 38:31:000004:0098:25:436:001:200160030:1400	
Адрес (местоположение):		Российская Федерация, Иркутская область, муниципальное образование "город Усолье-Сибирское", ул. Полугошная, зд. 2/6	
Площадь, м2:		60	
Назначение:		Нежилое	
Наименование:		Столярная мастерская	
Количество этажей, в том числе подземных этажей:		1, в том числе подземных 0	
Материал наружных стен:		Кирпичные	
Год ввода в эксплуатацию по завершении строительства:		данные отсутствуют	
Год завершения строительства:		1960	
Кадастровая стоимость, руб.:		204796.2	
Кадастровые номера иных объектов недвижимости, в пределах которых расположен объект недвижимости:		данные отсутствуют	
Кадастровые номера помещений, машино-мест, расположенных в здании или сооружении:		данные отсутствуют	
Кадастровые номера объектов недвижимости, из которых образован объект недвижимости:		данные отсутствуют	
Кадастровые номера образованных объектов недвижимости:		данные отсутствуют	
Сведения о включении объекта недвижимости в состав предприятия как имущественного комплекса:		данные отсутствуют	
Сведения о включении объекта недвижимости в состав единого недвижимого комплекса:		данные отсутствуют	
Виды разрешенного использования:		данные отсутствуют	
полное наименование должности	подпись	инициалы, фамилия	

М.П.

Инв. № подл.	Подп. и дата	Взам. инв. №
--------------	--------------	--------------

Изм.	Кол.уч.	Лист	№ док.	Подпись	Дата	5/2020ЕИ-ОЗС1.2.508-ТП	Лист
							21

Лист 2			
Здание			
вид объекта недвижимости			
Лист №2 Раздел 1	Всего листов раздела 1: 2	Всего разделов: 2	Всего листов выписки: 4
4 февраля 2021г. № КУВИ-002/2021-8311052			
Кадастровый номер:		38:31:000002:68	
Сведения о включении объекта недвижимости в реестр объектов культурного наследия:		данные отсутствуют	
Сведения о кадастровом инженере:		данные отсутствуют	
Статус записи об объекте недвижимости:		Сведения об объекте недвижимости имеют статус "актуальные, ранее уттенные"	
Особые отметки:		Право (ограничение права, обременение объекта недвижимости) зарегистрировано на объект недвижимости с наименованием: Столярная мастерская - кирпичное здание. Сведения, необходимые для заполнения разделов: 5 - Описание местоположения объекта недвижимости; 5.1 - Описание местоположения объекта недвижимости; 6 - Сведения о частях объекта недвижимости; 6.1 - Сведения о частях объекта недвижимости; 7 - Перечень помещений, машино-мест, расположенных в здании, сооружении; 8 - План расположения помещения, машино-места на этаже (плане этажа), отсутствуют.	
Получатель выписки:		администрация города Усолье-Сибирское	

полное наименование должности	подпись	инициалы, фамилия
	М.П.	

Выписка из Единого государственного реестра недвижимости об объекте недвижимости
Сведения о зарегистрированных правах

Раздел 2 Лист 3

Здание			
вид объекта недвижимости			
Лист №1 Раздел 2	Всего листов раздела 2: 2	Всего разделов: 2	Всего листов выписки: 4
4 февраля 2021г. № КУВИ-002/2021-8311052			
Кадастровый номер:		38:31:000002:68	
1	Правообладатель (правообладатели):	1.1	Муниципальное образование "город Усолье Сибирское"
2	Вид, номер и дата государственной регистрации права:	2.1	Собственность 38-38-12/001/2011-677 01.03.2011 00:00:00
3	Ограничение прав и обременение объекта недвижимости:	не зарегистрировано	
4	Договоры участия в долевом строительстве:	не зарегистрировано	
5	Заявленные в судебном порядке права требования:	данные отсутствуют	
6	Сведения о возражении в отношении зарегистрированного права:	данные отсутствуют	
7	Сведения о наличии решения об изъятии объекта недвижимости для государственных и муниципальных нужд:	данные отсутствуют	
8	Сведения о невозможности государственной регистрации без личного участия правообладателя или его законного представителя:	данные отсутствуют	
9	Правопритязания и сведения о наличии поступивших, но не рассмотренных заявлений о проведении государственной регистрации права (перехода, прекращения права), ограничения права или обременения объекта недвижимости, сделки в отношении объекта недвижимости	отсутствуют	

полное наименование должности	подпись	инициалы, фамилия
	М.П.	

Инв. № подл.	Подп. и дата	Взам. инв. №

Изм.	Код.уч.	Лист	№ док.	Подпись	Дата	5/2020ЕИ-ОЗС1.2.508-ТП	Лист
							22

				Лист 4
Здание				
вид объекта недвижимости				
Лист №2 Раздел 2		Всего листов раздела 2: 2		Всего разделов: 2
				Всего листов выписки: 4
4 февраля 2021г. № КУВИ-002/2021-8311052				
Кадастровый номер:			38:31-000002:68	
10	Сведения об осуществлении государственной регистрации сделки, права, ограничения права без необходимого в силу закона согласия третьего лица, органа:	данные отсутствуют		

полное наименование должности	подпись	инициалы, фамилия

M.II.

10. Нежилое здание – пост сварочный РСУ

Филиал федерального государственного бюджетного учреждения "Федеральная кадастровая палата Федеральной службы государственной регистрации, кадастра и картографии" по Иркутской области

Выписка из Единого государственного реестра недвижимости об объекте недвижимости

Сведения о характеристиках объекта недвижимости

На основании запроса от 04.02.2021, поступившего на рассмотрение 04.02.2021, сообщаем, что согласно записям Единого государственного реестра недвижимости:

Раздел 1 Лист 1

Знание		Раздел 1 Лист 1
вид объекта недвижимости		
Лист №1 Раздел 1	Всего листов раздела 1: 2	Всего разделов: 2 Всего листов выписки: 4
4 февраля 2021г. № КУВИ-002/2021-8312185		
Кадастровый номер:	38.31-000002:124	
Номер кадастрового квартала:	38.31-000002	
Дата присвоения кадастрового номера:	01.07.2011	
Ранее присвоенный государственный учетный номер:	Инвентарный номер 11357; Инвентарный номер 25:436:001:200160030:1200; Условный номер 38:31-000004:0098:25:436:001:001:2001600; Условный номер 38:31-000004:0098:25:436:001:200160030:1200	
Адрес (местоположение):	Российская Федерация, Иркутская область, муниципальное образование "город Усолье-Сибирское", ул. Полковая, зд. 2/4	
Площадь, м2:	22	
Назначение:	Нежилое	
Наименование:	Пост - сварочный PCY	
Количество этажей, в том числе подземных этажей:	1, в том числе подземных 0	
Материал наружных стен:	Кирпичные	
Год ввода в эксплуатацию по завершении строительства:	данные отсутствуют	
Год завершения строительства:	1960	
Кадастровая стоимость, руб.:	75513.02	
Кадастровые номера иных объектов недвижимости, в пределах которых расположен объект недвижимости:	данные отсутствуют	
Кадастровые номера помещений, машино-мест, расположенных в здании или сооружении:	данные отсутствуют	
Кадастровые номера объектов недвижимости, из которых образован объект недвижимости:	данные отсутствуют	
Кадастровые номера образованных объектов недвижимости:	данные отсутствуют	
Сведения о включении объекта недвижимости в состав предприятия как имущественного комплекса:	данные отсутствуют	
Сведения о включении объекта недвижимости в состав единого недвижимого комплекса:	данные отсутствуют	
Виды разрешенного использования:	данные отсутствуют	
полное наименование должности	подпись	инициалы, фамилия

M.II.[illegible]

Лист 4			
Здание			
вид объекта недвижимости			
Лист №2 Раздел 2	Всего листов раздела 2: 2	Всего разделов: 2	Всего листов выписки: 4
4 февраля 2021г. № КУВИ-002/2021-8312185			
Кадастровый номер:		38.31.000002.124	
10	Сведения об осуществлении государственной регистрации сделки, права, ограничения права без необходимого в силу закона согласия третьего лица, органа.	данные отсутствуют	

полное наименование должности	подпись	инициалы, фамилия
-------------------------------	---------	-------------------

М.П.

11. Здание-Компрессорная №,1,2 с насосной станцией № 2

Филиал федерального государственного бюджетного учреждения "Федеральная кадастровая палата Федеральной службы государственной регистрации, кадастра и картографии" по Иркутской области
полное наименование органа регистрации прав

Выписка из Единого государственного реестра недвижимости об объекте недвижимости

Сведения о характеристиках объекта недвижимости

На основании запроса от 04.02.2021, поступившего на рассмотрение 04.02.2021, сообщаем, что согласно записям Единого государственного реестра недвижимости:

Раздел 1 Лист 1

Лист 1			
Здание			
вид объекта недвижимости			
Лист №1 Раздел 1	Всего листов раздела 1: 2	Всего разделов: 2	Всего листов выписки: 4
4 февраля 2021г. № КУВИ-002/2021-8278982			
Кадастровый номер:		38.31.000000.678	
Номер кадастрового квартала:		38.31.000000	
Дата присвоения кадастрового номера:		13.12.2013	
Ранее присвоенный государственный учетный номер:		Инвентарный номер 25.436.001.200160030.0800/0801; Условный номер 38.31.000004.0098.25.436.001.200160030.0800/0801	
Адрес (местоположение):		Российская Федерация, Иркутская область, муниципальное образование "город Усолье-Сибирское", ул. Полугошная, зд. 2/17	
Площадь, м2:		1124.1	
Назначение:		Нежилое	
Наименование:		Компрессорная № 1,2, с насосной станцией № 2 - кирпичное здание с подземной частью	
Количество этажей, в том числе подземных этажей:		1, в том числе подземных 0	
Материал наружных стен:		Кирпичные	
Год ввода в эксплуатацию по завершении строительства:		данные отсутствуют	
Год завершения строительства:		данные отсутствуют	
Кадастровая стоимость, руб.:		3280697.09	
Кадастровые номера иных объектов недвижимости, в пределах которых расположен объект недвижимости:		данные отсутствуют	
Кадастровые номера помещений, машино-мест, расположенных в здании или сооружении:		данные отсутствуют	
Кадастровые номера объектов недвижимости, из которых образован объект недвижимости:		данные отсутствуют	
Кадастровые номера образованных объектов недвижимости:		данные отсутствуют	
Сведения о включении объекта недвижимости в состав предприятия как имущественного комплекса:		данные отсутствуют	
Сведения о включении объекта недвижимости в состав единого недвижимого комплекса:		данные отсутствуют	
Виды разрешенного использования:		данные отсутствуют	
полное наименование должности	подпись	инициалы, фамилия	

М.П.

Инв. № подл.	Подп. и дата	Взам. инв. №

Изм.	Кол.уч.	Лист	№ док.	Подпись	Дата	5/2020ЕИ-ОЗС1.2.508-ТП	Лист
							25

				Лист 2
Здание				
вид объекта недвижимости				
Лист №2 Раздел 1	Всего листов раздела 1: 2	Всего разделов: 2	Всего листов выписки: 4	
4 февраля 2021г. № КУВИ-002/2021-8278982				
Кадастровый номер:		38:31:000000:678		
Сведения о включении объекта недвижимости в реестр объектов культурного наследия:		данные отсутствуют		
Сведения о кадастровом инженере:		данные отсутствуют		
Статус записи об объекте недвижимости:		Сведения об объекте недвижимости имеют статус "актуальные, ранее учтенные"		
Особые отметки:		Сведения, необходимые для заполнения разделов: 5 - Описание местоположения объекта недвижимости; 5.1 - Описание местоположения объекта недвижимости; 6 - Сведения о частях объекта недвижимости; 6.1 - Сведения о частях объекта недвижимости; 7 - Перечень помещений, машино-мест, расположенных в здании, сооружении; 8 - План расположения помещения, машино-места на этаже (плане этажа), отсутствуют.		
Получатель выписки:		администрация города Усолье-Сибирское		

полное наименование должности	подпись	инициалы, фамилия

М.П.

Выписка из Единого государственного реестра недвижимости об объекте недвижимости
Сведения о зарегистрированных правах

Раздел 2 Лист 3

Здание			
вид объекта недвижимости			
Лист №1	Раздел 2	Всего листов раздела 2: 2	Всего разделов: 2
4 февраля 2021г. № КУВИ-002/2021-8278982		Всего листов выписки: 4	
Кадастровый номер:		38:31:000000:678	
1	Правообладатель (правообладатели):	1.1	Муниципальное образование "город Усолье Сибирское"
2	Вид, номер и дата государственной регистрации права:	2.1	Собственность 38-38-12/025/2010-875 15.12.2010 00:00:00
3	Ограничение прав и обременение объекта недвижимости:	не зарегистрировано	
4	Договоры участия в долевом строительстве:	не зарегистрировано	
5	Заявленные в судебном порядке права требования:	данные отсутствуют	
6	Сведения о возражении в отношении зарегистрированного права:	данные отсутствуют	
7	Сведения о наличии решения об изъятии объекта недвижимости для государственных и муниципальных нужд:	данные отсутствуют	
8	Сведения о невозможности государственной регистрации без личного участия правообладателя или его законного представителя:	данные отсутствуют	
9	Правопритязания и сведения о наличии поступивших, но не рассмотренных заявлений о проведении государственной регистрации права (перехода, прекращения права), ограничения права или обременения объекта недвижимости, сделки в отношении объекта недвижимости	отсутствуют	

полное наименование должности	подпись	инициалы, фамилия

М.П.

Инв. № подл.	Подп. и дата	Взам. инв. №	<table><tr><td>8</td><td>Сведения о невозможности государственной регистрации без личного участия правообладателя или его законного представителя:</td><td>данные отсутствуют</td></tr><tr><td>9</td><td>Правопритязания и сведения о наличии поступивших, но не рассмотренных заявлений о проведении государственной регистрации права (перехода, прекращения права), ограничения права или обременения объекта недвижимости, сделки в отношении объекта недвижимости</td><td>отсутствуют</td></tr></table>				8	Сведения о невозможности государственной регистрации без личного участия правообладателя или его законного представителя:	данные отсутствуют	9	Правопритязания и сведения о наличии поступивших, но не рассмотренных заявлений о проведении государственной регистрации права (перехода, прекращения права), ограничения права или обременения объекта недвижимости, сделки в отношении объекта недвижимости	отсутствуют														
			8	Сведения о невозможности государственной регистрации без личного участия правообладателя или его законного представителя:	данные отсутствуют																					
9	Правопритязания и сведения о наличии поступивших, но не рассмотренных заявлений о проведении государственной регистрации права (перехода, прекращения права), ограничения права или обременения объекта недвижимости, сделки в отношении объекта недвижимости	отсутствуют																								
<table><tr><td colspan="2">полное наименование должности</td><td colspan="2">подпись</td><td colspan="3">инициалы, фамилия</td></tr><tr><td colspan="2"></td><td colspan="2">М.П.</td><td colspan="3"></td></tr></table>							полное наименование должности		подпись		инициалы, фамилия					М.П.										
полное наименование должности		подпись		инициалы, фамилия																						
		М.П.																								
<table><tr><td></td><td></td><td></td><td></td><td></td><td></td><td rowspan="2">Лист</td></tr><tr><td colspan="6">5/2020ЕИ-ОЗС1.2.508-ТП</td></tr><tr><td>Изм.</td><td>Кол.уч.</td><td>Лист</td><td>№док.</td><td>Подпись</td><td>Дата</td><td>26</td></tr></table>													Лист	5/2020ЕИ-ОЗС1.2.508-ТП						Изм.	Кол.уч.	Лист	№док.	Подпись	Дата	26
						Лист																				
5/2020ЕИ-ОЗС1.2.508-ТП																										
Изм.	Кол.уч.	Лист	№док.	Подпись	Дата	26																				

Лист 2			
Здание			
вид объекта недвижимости			
Лист №2 Раздел 1	Всего листов раздела 1: 2	Всего разделов: 2	Всего листов выписки: 4
4 февраля 2021г. № КУВИ-002/2021-8276804			
Кадастровый номер:		38:31:000002:73	
Сведения о включении объекта недвижимости в реестр объектов культурного наследия:		данные отсутствуют	
Сведения о кадастровом инженере:		данные отсутствуют	
Статус записи об объекте недвижимости:		Сведения об объекте недвижимости имеют статус "актуальные, ранее уттенные"	
Особые отметки:		Право (ограничение права, обременение объекта недвижимости) зарегистрировано на объект недвижимости с наименованием: Щитовая сменных мастеров - кирпичное здание. Сведения, необходимые для заполнения разделов: 5 - Описание местоположения объекта недвижимости; 5.1 - Описание местоположения объекта недвижимости; 6 - Сведения о частях объекта недвижимости; 6.1 - Сведения о частях объекта недвижимости; 7 - Перечень помещений, машино-мест, расположенных в здании, сооружении; 8 - План расположения помещения, машино-места на этаже (плане этажа), отсутствуют.	
Получатель выписки:		администрация города Усолье-Сибирское	

полное наименование должности	подпись	инициалы, фамилия
-------------------------------	---------	-------------------

М.П.

Выписка из Единого государственного реестра недвижимости об объекте недвижимости
Сведения о зарегистрированных правах

Раздел 2 Лист 3

Здание			
вид объекта недвижимости			
Лист №1 Раздел 2	Всего листов раздела 2: 2	Всего разделов: 2	Всего листов выписки: 4
4 февраля 2021г. № КУВИ-002/2021-8276804			
Кадастровый номер:		38:31:000002:73	
1	Правообладатель (правообладатели):	1.1	Муниципальное образование "город Усолье Сибирское"
2	Вид, номер и дата государственной регистрации права:	2.1	Собственность 38-38-12/001/2011-679 28.02.2011 00:00:00
3	Ограничение прав и обременение объекта недвижимости:	не зарегистрировано	
4	Договоры участия в долевом строительстве:	не зарегистрировано	
5	Заявленные в судебном порядке права требования:	данные отсутствуют	
6	Сведения о возражении в отношении зарегистрированного права:	данные отсутствуют	
7	Сведения о наличии решения об изъятии объекта недвижимости для государственных и муниципальных нужд:	данные отсутствуют	
8	Сведения о невозможности государственной регистрации без личного участия правообладателя или его законного представителя:	данные отсутствуют	
9	Правопритязания и сведения о наличии поступивших, но не рассмотренных заявлений о проведении государственной регистрации права (перехода, прекращения права), ограничения права или обременения объекта недвижимости, сделки в отношении объекта недвижимости	отсутствуют	

полное наименование должности	подпись	инициалы, фамилия
-------------------------------	---------	-------------------

М.П.

Инв. № подл.	Подп. и дата	Взам. инв. №

Изм.	Кол.уч.	Лист	№ док.	Подпись	Дата	5/2020ЕИ-ОЗС1.2.508-ТП	Лист
							28

Лист 4			
Здание			
вид объекта недвижимости			
Лист №2 Раздел 2	Всего листов раздела 2: 2	Всего разделов: 2	Всего листов выписки: 4
4 февраля 2021г. № КУВИ-002/2021-8276804			
Кадастровый номер:		38:31:000002:73	
10	Сведения об осуществлении государственной регистрации сделки, права, ограничения права без необходимого в силу закона согласия третьего лица, органа.	данные отсутствуют	

полное наименование должности	подпись	инициалы, фамилия
	М.П.	

13. Здание Электромастерская и КИП

Филиал федерального государственного бюджетного учреждения "Федеральная кадастровая палата Федеральной службы государственной регистрации, кадастра и картографии" по Иркутской области
полное наименование органа регистрации прав

Выписка из Единого государственного реестра недвижимости об объекте недвижимости

Сведения о характеристиках объекта недвижимости

На основании запроса от 04.02.2021, поступившего на рассмотрение 04.02.2021, сообщаем, что согласно записям Единого государственного реестра недвижимости:

Раздел 1 Лист 1

Здание			
вид объекта недвижимости			
Лист №1 Раздел 1	Всего листов раздела 1: 2	Всего разделов: 2	Всего листов выписки: 4
4 февраля 2021г. № КУВИ-002/2021-8312646			
Кадастровый номер:		38:31:000002:98	
Номер кадастрового квартала:		38:31:000002	
Дата присвоения кадастрового номера:		01.07.2011	
Ранее присвоенный государственный учетный номер:		Инвентарный номер 11353; Инвентарный номер 25:436:001:200160030:1700; Условный номер 38:31:000004:0098:25:436:001:200160030:1; Условный номер 38:31:000004:0098:25:436:001:200160030:1700	
Адрес (местоположение):		Российская Федерация, Иркутская область, муниципальное образование "город Усолье-Сибирское", ул. Полугошная, зд. 2/5	
Площадь, м2:		169.2	
Назначение:		Нежилое	
Наименование:		Электромастерская и КИП	
Количество этажей, в том числе подземных этажей:		1, в том числе подземных 0	
Материал наружных стен:		Кирпичные	
Год ввода в эксплуатацию по завершении строительства:		данные отсутствуют	
Год завершения строительства:		1960	
Кадастровая стоимость, руб.:		568317.42	
Кадастровые номера иных объектов недвижимости, в пределах которых расположен объект недвижимости:		данные отсутствуют	
Кадастровые номера помещений, машино-мест, расположенных в здании или сооружении:		данные отсутствуют	
Кадастровые номера объектов недвижимости, из которых образован объект недвижимости:		данные отсутствуют	
Кадастровые номера образованных объектов недвижимости:		данные отсутствуют	
Сведения о включении объекта недвижимости в состав предприятия как имущественного комплекса:		данные отсутствуют	
Сведения о включении объекта недвижимости в состав единого недвижимого комплекса:		данные отсутствуют	
Виды разрешенного использования:		данные отсутствуют	
полное наименование должности	подпись	инициалы, фамилия	
	М.П.		

Взам. инв. №	Инв. № подл.
Подп. и дата	

Изм.	Кол.уч.	Лист	№ док.	Подпись	Дата	5/2020ЕИ-ОЗС1.2.508-ТП	Лист
							29

Лист 2			
Здание			
вид объекта недвижимости			
Лист №2 Раздел 1	Всего листов раздела 1: 2	Всего разделов: 2	Всего листов выписки: 4
4 февраля 2021г. № КУВИ-002/2021-8312646			
Кадастровый номер:		38:31:000002:98	
Сведения о включении объекта недвижимости в реестр объектов культурного наследия:		данные отсутствуют	
Сведения о кадастровом инженере:		данные отсутствуют	
Статус записи об объекте недвижимости:		Сведения об объекте недвижимости имеют статус "актуальные, ранее уточненные"	
Особые отметки:		Право (ограничение права, обременение объекта недвижимости) зарегистрировано на объект недвижимости с наименованием: Электромастерская и КиП - клипичное здание. Сведения, необходимые для заполнения разделов: 5 - Описание местоположения объекта недвижимости; 5.1 - Описание местоположения объекта недвижимости; 6 - Сведения о частях объекта недвижимости; 6.1 - Сведения о частях объекта недвижимости; 7 - Перечень помещений, машино-мест, расположенных в здании, сооружении; 8 - План расположения помещения, машино-места на этаже (плане этажа), отсутствуют.	
Получатель выписки:		администрация города Усолье-Сибирское	

полное наименование должности	подпись	инициалы, фамилия
	М.П.	

Выписка из Единого государственного реестра недвижимости об объекте недвижимости
Сведения о зарегистрированных правах

Раздел 2 Лист 3

Здание			
вид объекта недвижимости			
Лист №1 Раздел 2	Всего листов раздела 2: 2	Всего разделов: 2	Всего листов выписки: 4
4 февраля 2021г. № КУВИ-002/2021-8312646			
Кадастровый номер:		38:31:000002:98	
1	Правообладатель (правообладатели):	1.1	Муниципальное образование "город Усолье Сибирское"
2	Вид, номер и дата государственной регистрации права:	2.1	Собственность 38-38-12/025/2010-873 15.12.2010 00:00:00
3	Ограничение прав и обременение объекта недвижимости:	не зарегистрировано	
4	Договоры участия в долевом строительстве:	не зарегистрировано	
5	Заявленные в судебном порядке права требования:	данные отсутствуют	
6	Сведения о возражении в отношении зарегистрированного права:	данные отсутствуют	
7	Сведения о наличии решения об изъятии объекта недвижимости для государственных и муниципальных нужд:	данные отсутствуют	
8	Сведения о невозможности государственной регистрации без личного участия правообладателя или его законного представителя:	данные отсутствуют	
9	Правопритязания и сведения о наличии поступивших, но не рассмотренных заявлений о проведении государственной регистрации права (перехода, прекращения права), ограничения права или обременения объекта недвижимости, сделки в отношении объекта недвижимости	отсутствуют	

полное наименование должности	подпись	инициалы, фамилия
	М.П.	

Инв. № подл.	Подп. и дата	Взам. инв. №

Изм.	Кол.уч.	Лист	№ док.	Подпись	Дата	5/2020ЕИ-ОЗС1.2.508-ТП	Лист
							30

Лист 4			
Здание			
вид объекта недвижимости			
Лист №2 Раздел 2	Всего листов раздела 2: 2	Всего разделов: 2	Всего листов выписки: 4
4 февраля 2021г. № КУВИ-002/2021-8312646			
Кадастровый номер:		38:31:000002:98	
10	Сведения об осуществлении государственной регистрации сделки, права, ограничения права без необходимого в силу закона согласия третьего лица, органа.	данные отсутствуют	

полное наименование должности	подпись	инициалы, фамилия
	М.П.	

14. Сооружение – комплекс очистных сооружений КОС-1

Финансирование государственного бюджетного учреждения "Федеральная кадастровая палата Федеральной службы государственной регистрации, кадастра и картографии" по Иркутской области
полное наименование органа регистрации прав

Выписка из Единого государственного реестра недвижимости об объекте недвижимости

Сведения о характеристиках объекта недвижимости

На основании запроса от 04.02.2021, поступившего на рассмотрение 04.02.2021, сообщаем, что согласно записям Единого государственного реестра недвижимости:

Раздел 1 Лист 1

Сооружение			
вид объекта недвижимости			
Лист №1 Раздел 1	Всего листов раздела 1: 2	Всего разделов: 3	Всего листов выписки: 5
4 февраля 2021г. № КУВИ-002/2021-8336180			
Кадастровый номер:		38:31:000000:709	
Номер кадастрового квартала:		38:31:000000	
Дата присвоения кадастрового номера:		13.12.2013	
Ранее присвоенный государственный учетный номер:		Инвентарный номер 25:436:001:2000160360; Условный номер 38:31:000004:0098:25:436:001:200160360	
Адрес:		Российская Федерация, Иркутская область, муниципальное образование «город Усолье-Сибирское», ул. Полигонная, соор. 2/16	
Основная характеристика (для сооружения):		тип	значение
		площадь застройки	11796.6
		единица измерения в квадратных метрах	
Назначение:		10.2. сооружения очистные водоснабжения	
Наименование:		Сооружение - комплекс очистных сооружений КОС -1	
Количество этажей, в том числе подземных этажей:		0, в том числе подземных 0	
Год ввода в эксплуатацию по завершении строительства:		данные отсутствуют	
Год завершения строительства:		данные отсутствуют	
Кадастровая стоимость, руб.:		16707400	
Кадастровые номера иных объектов недвижимости, в пределах которых расположен объект недвижимости:		38:31:000004:1000	
Кадастровые номера помещений, машино-мест, расположенных в здании или сооружении:		данные отсутствуют	
Кадастровые номера объектов недвижимости, из которых образован объект недвижимости:		данные отсутствуют	
Кадастровые номера образованных объектов недвижимости:		данные отсутствуют	
Сведения о включении объекта недвижимости в состав предприятия как имущественного комплекса:		данные отсутствуют	
Сведения о включении объекта недвижимости в состав единого недвижимого комплекса:		данные отсутствуют	
Виды разрешенного использования:		данные отсутствуют	

полное наименование должности	подпись	инициалы, фамилия
	М.П.	

Инв. № подл.	Подп. и дата	Взам. инв. №

Изм.	Кол.уч.	Лист	№ док.	Подпись	Дата	Лист
						31

5/2020ЕИ-ОЗС1.2.508-ТП

Лист 2

Лист №2			
Сооружение			
вид объекта недвижимости			
Лист №2 Раздел 1	Всего листов раздела 1: 2	Всего разделов: 3	Всего листов выписки: 5
4 февраля 2021г. № КУВИ-002/2021-8336180			
Кадастровый номер:		38:31:000000:709	
Сведения о включении объекта недвижимости в реестр объектов культурного наследия:		данные отсутствуют	
Сведения о кадастровом инженере:		данные отсутствуют	
Статус записи об объекте недвижимости:		Сведения об объекте недвижимости имеют статус "актуальные, ранее учтенные"	
Особые отметки:		Сведения, необходимые для заполнения разделов: 5.1 - Описание местоположения объекта недвижимости; 6 - Сведения о частях объекта недвижимости; 6.1 - Сведения о частях объекта недвижимости; 7 - Перечень помещений, машино-мест, расположенных в здании, сооружении; 8 - План расположения помещения, машино-места на этаже (плане этажа), отсутствуют.	
Получатель выписки:		администрация города Усолье-Сибирское	

полное наименование должности	подпись	инициалы, фамилия
-------------------------------	---------	-------------------

М.П.

Раздел 2 Лист 3

Выписка из Единого государственного реестра недвижимости об объекте недвижимости

Сведения о зарегистрированных правах

Сооружение			
вид объекта недвижимости			
Лист №1 Раздел 2	Всего листов раздела 2: 2	Всего разделов: 3	Всего листов выписки: 5
4 февраля 2021г. № КУВИ-002/2021-8336180			
Кадастровый номер:		38:31:000000:709	
1	Правообладатель (правообладатели):	1.1	Муниципальное образование "город Усолье Сибирское"
2	Вид, номер и дата государственной регистрации права:	2.1	Собственность 38-38-12/025/2010-868 15.12.2010.00:00:00
3	Ограничение прав и обременение объекта недвижимости:	не зарегистрировано	
4	Договоры участия в долевом строительстве:	не зарегистрировано	
5	Заявленные в судебном порядке права требования:	данные отсутствуют	
6	Сведения о возражении в отношении зарегистрированного права:	данные отсутствуют	
7	Сведения о наличии решения об изъятии объекта недвижимости для государственных и муниципальных нужд:	данные отсутствуют	
8	Сведения о невозможности государственной регистрации без личного участия правообладателя или его законного представителя:	данные отсутствуют	
9	Правопритязания и сведения о наличии поступивших, но не рассмотренных заявлений о проведении государственной регистрации права (перехода, прекращения права), ограничения права или обременения объекта недвижимости, сделки в отношении объекта недвижимости	отсутствуют	

полное наименование должности	подпись	инициалы, фамилия
-------------------------------	---------	-------------------

М.П.

Инв. № подл.	Подп. и дата	Взам. инв. №

Изм.	Код.уч.	Лист	№ док.	Подпись	Дата	5/2020ЕИ-ОЗС1.2.508-ТП	Лист
							32

Сооружение				Лист 4
вид объекта недвижимости				
Лист №2 Раздел 2	Всего листов раздела 2: 2	Всего разделов: 3	Всего листов выписки: 5	
4 февраля 2021г. № КУВИ-002/2021-8336180				
Кадастровый номер:		38:31:000000:709		
10	Сведения об осуществлении государственной регистрации сделки, права, ограничения права без необходимого в силу закона согласия третьего лица, органа:		данные отсутствуют	

полное наименование должности	подпись	инициалы, фамилия
	М.П.	

Раздел 5 Лист 5

Выписка из Единого государственного реестра недвижимости об объекте недвижимости

Описание местоположения объекта недвижимости

Сооружение			
вид объекта недвижимости			
Лист №1 Раздел 5	Всего листов раздела 5: 1	Всего разделов: 3	Всего листов выписки: 5
4 февраля 2021г. № КУВИ-002/2021-8336180			
Кадастровый номер:		38:31:000000:709	
Схема расположения объекта недвижимости (части объекта недвижимости) на земле населенных пунктов (а/с)			
Масштаб 1:6000		Условные обозначения:	
полное наименование должности	подпись	инициалы, фамилия	
	М.П.		

Инв. № подл.	Подп. и дата	Взам. инв. №

Изм.	Кол.уч.	Лист	№ док.	Подпись	Дата

5/2020ЕИ-ОЗС1.2.508-ТП

Лист

33

ПРИЛОЖЕНИЕ В.1 ОБЪЕМЫ ДЕМОНТАЖНЫХ РАБОТ (АДМИНИСТРАТИВНО-БЫТОВОЙ КОРПУС КОС-1,2)

Объемы демонтажных работ посчитаны по результатам обмерных работ, проводимых в рамках обследования, и приведены в таблице 1.

Таблица 1 – Объемы строительных конструкций и материалов, подлежащих демонтажу

№ п/п	Наименование работ	Ед. изм.	Коли- чество	Приме- чание	Формула расчета
Административно-бытовой корпус КОС-1,2					
1	Разборка железобетонных фундаментов с вывозом на площадку хранения/переработки на расстояние до 10км	м ³ /т	212/530		$(49,0+17,0+2,0+2,65) \times 2 \times 1 \times 1,5 = 212$ $133,5 \times 2,5 = 530$
2	Разборка надземной части без сохранения годных материалов: кирпичных зданий до 3-х этажей с вывозом на площадку хранения/переработки на расстояние до 10км	м ³ /т	5831/ 2690		$49,0 \times 17,0 \times 7 = 5831$ $2,0 \times 2,65 \times 3 = 16$ $5847 \times 0,46 = 2690$
3	Разборка деревянных элементов конструкций крыш: стропил со стойками и подкосами из брусев и бревен с вывозом на ТБО на расстояние 60 км	м ² /т	833,0/7,5		$49,0 \times 17,0 = 833,0$ $833 \times 0,009 = 7,5$
4	Разборка металлического воздуховода прямоугольного 400х400/0,4 мм с вывозом на вторчермет на расстоянии до 10 км	п.м./т	5/0,03	1 п.м.- 5,04 кг	$5 \times 0,005 = 0,03$
5	Разборка металлического воздуховода прямоугольного 200х400/0,4 мм с вывозом на вторчермет на расстоянии до 10 км	п.м./т	42/0,16	1 п.м.- 3,78 кг	$42 \times 0,00378 = 0,16$
6	Разборка металлического воздуховода прямоугольного 500х500/0,7 мм с вывозом на вторчермет на расстоянии до 10 км	п.м./т	4/0,04	1 п.м.- 11,03 кг	$4 \times 0,01103 = 0,04$
7	Разборка труб воздуховода из оцинкованной стали 315/0,5 мм с вывозом на вторчермет на расстоянии до 10 км	п.м./т	9/0,04	1 п.м.- 4,76 кг	$9 \times 0,00476 = 0,04$
8	Разборка труб воздуховода из оцинкованной стали 500/0,7 мм с вывозом на вторчермет на расстоянии до 10 км	п.м./т	30/0,26	1 п.м.- 8,8 кг	$30 \times 0,0088 = 0,26$

Изм.	Кол.уч	Лист	№ док.	Подпись	Дата
Инв. № подл.	Подп. и дата	Взам. инв. №			

5/2020ЕИ-ОЗС1.2.508-ТП

Лист

1

9	Разборка стальных труб 60/3 с вывозом на вторчермет на расстоянии до 10 км	п.м./т	63/0,26	1 п.м.- 4,22 кг	63x0,00422=0,26
10	Разборка стальных труб 51/2 с вывозом на вторчермет на расстоянии до 10 км	п.м./т	60/0,15	1 п.м.- 2,417 кг	60x0,002417=0,15
11	Разборка стальных труб 20/2 с вывозом на вторчермет на расстояние до 10 км	п.м./т	7/0,006	1 п.м – 0,888 кг	7x0,000888=0,006
12	Разборка стальных труб 530х6 с вывозом на вторчермет на расстояние до 10 км	п.м./т	4/0,31	1 п.м – 77,536 кг	4x0,077536=0,31
13	Разборка Двутавра 33 с вывозом на вторчермет на расстояние до 10 км	п.м./т	58,5/2,47	1 п.м – 42,2 кг	58,5x0,0422=2,47
14	Разборка уголка 50х50х5 с вывозом на вторчермет на расстоянии до 10 км	п.м./т	41/0,15	1 п.м.- 3,77 кг	41x0,00377=0,15
15	Разборка металлических емкостей D-1 м Н-1,7 м с вывозом на вторчермет на расстояние до 10 км	шт/т	1/0,05		3,14x0,5x0,5x2+2x3,14x0,5x1,7=1,57+5,34=6,91x7,874/1000=0,05
16	Разборка металлического доп. ограждения h-0,75 м с вывозом на вторчермет на расстояние до 10 км	п.м./т	14/0,05	1 п.м. – 3,215 кг	14x0,003215=0,05
17	Разборка металлической площадки с вывозом на вторчермет на расстояние до 10 км	м2/т	6,6/0,16	1 м2 – 23,55 кг	5,5x1,2=6,6x0,02355=0,16
18	Разборка проката круглого d-8 мм с вывозом на вторчермет на расстояние до 10 км	п.м./т	10/0,004	1 п.м - 0,395 кг	10x0,000395=0,004
19	Разборка чугунных труб 118/9 мм с вывозом на вторчермет на расстоянии до 10 км	п.м./т	7/0,16	1 п.м.- 22,3 кг	7x0,0223=0,16
20	Разборка радиатора с вывозом на вторчермет на расстоянии до 10 км	п.м./т	4/0,05	1 п.м.- 13,3 кг	4x0,0133=0,05
21	Разборка металлического листа с вывозом на вторчермет на расстояние до 10 км	м2/т	3,0/0,07	1 м2 – 23,55 кг	(1,0x1,0+0,25x1,0+0,25x1,0)x2= (1,0+0,25+0,25)x2=3,0 3,0x0,02355=0,07
22	Разборка металлической лестницы пожарной с вывозом на вторчермет на расстояние до 10км	п.м./т	9/0,03	1п.м- 3,77 кг	9x0,0038=0,03

В таблице приведена ведомость объемов по демонтажу Административно-бытового корпуса КОС-1,2. Необходимость сноса или демонтажа тех, или иных, зданий и сооружений уточняется при разработке проектной документации.

Инв. № подл.	Подп. и дата	Взам. инв. №						
Изм.	Кол.у	Лист	№ док.	Подпись	Дата	5/2020ЕИ-ОЗС1.2.508-ТП		Лист
								2

ПРИЛОЖЕНИЕ В.2 ОБЪЕМЫ ДЕМОНТАЖНЫХ РАБОТ (ЗДАНИЕ ХЛОРАТОРНАЯ №1 С НАВЕСОМ ДЛЯ СКЛАДА ХЛОРА КОС-1)

Объемы монтажных работ посчитаны по результатам обмерных работ, проводимых в рамках обследования, и приведены в таблице 1.

Таблица 1 – Объемы строительных конструкций и материалов, подлежащих демонтажу

№ п/п	Наименование работ	Ед. изм.	Количество	Примечание	Формула расчета
Здание Хлораторная № 1 с навесом для склада хлора КОС-1					
1	Разборка железобетонных фундаментов с вывозом на площадку хранения/переработки на расстояние до 10км	м³/т	112/280		$(6,46+10,24+8,41+8,26+2,0+2,0) \times 2 \times 1 \times 1,5 = 112$ $112 \times 2,5 = 280$
2	Разборка надземной части без сохранения годных материалов: кирпичных зданий до 3-х этажей с вывозом на площадку хранения/переработки на расстояние до 10км	м³/т	486/224		$(6,46 \times 10,24) \times 3 + (8,41 \times 8,26) \times 4 = 476$ $2,0 \times 2,0 \times 2,5 = 10$ $486 \times 0,46 = 224$
3	Разборка деревянных элементов конструкций крыш: стропил со стойками и подкосами из брусьев и бревен с вывозом на ТБО на расстояние 60 км	м²/т	209/1,88		$6,46 \times 10,24 + 8,41 \times 8,26 = 66,15$ $+ 69,47 = 135,6$ $8,4 \times 8,26 = 69,4$ $2,0 \times 2,0 = 4$ $135,6 + 69,4 + 4,0 = 209$ $209 \times 0,009 = 1,88$
4	Разборка труб воздуховода из оцинкованной стали 315/0,5 с вывозом на вторчермет на расстояние до 10 км	п.м./т	20/0,09	1 п.м – 4,76 кг	$20 \times 0,00476 = 0,09$
5	Разборка Двутавра 30 с вывозом на вторчермет на расстояние до 10 км	п.м./т	15/0,55	1 п.м – 36,5 кг	$15 \times 0,0365 = 0,55$
6	Разборка Двутавра 33 с вывозом на вторчермет на расстояние до 10 км	п.м./т	11/0,46	1 п.м – 42,2 кг	$11 \times 0,0422 = 0,46$
7	Разборка швеллера 200х100х4 с вывозом на вторчермет на расстояние до 10 км	п.м./т	33/0,41	1 п.м - 12,309 кг	$33 \times 0,012309 = 0,41$
8	Разборка металлического уголка 50х50х5 мм с вывозом на вторчермет на расстояние до 10 км	п.м./т	6/0,02	1 п.м - 3,77 кг	$6 \times 0,00377 = 0,02$
9	Разборка стальных труб 30/1,5 с вывозом на вторчермет на расстояние до 10 км	п.м./т	5/0,008	1 п.м – 1,165 кг	$5 \times 0,00165 = 0,008$

Изм.	Кол.уч	Лист	№ док.	Подпись	Дата

5/2020ЕИ-ОЗС1.2.508-ТП

Лист

1

10	Разборка стальных труб 60/3 с вывозом на вторчермет на расстояние до 10 км	п.м./т	3/0,015	1 п.м – 4,88 кг	3x0,00488=0,015
11	Разборка стальных труб 80/3 с вывозом на вторчермет на расстоянии до 10 км	п.м./т	3/0,02	1 п.м.- 5,7 кг	3x0,0057=0,02

В таблице приведена ведомость объемов по демонтажу Здания Хлораторная № 1 с навесом для склада хлора КОС-1. Необходимость сноса или демонтажа тех, или иных, зданий и сооружений уточняется при разработке проектной документации.

Инв. № подл.	Подп. и дата	Взам. инв. №										

ПРИЛОЖЕНИЕ В.3 ОБЪЕМЫ ДЕМОНТАЖНЫХ РАБОТ (ЗДАНИЕ РЕШЕТОК КОС-1)

Объемы демонтажных работ посчитаны по результатам обмерных работ, проводимых в рамках обследования, и приведены в таблице 1.

Таблица 1 – Объемы строительных конструкций и материалов, подлежащих демонтажу

№ п/п	Наименование работ	Ед. изм.	Количество	Примечание	Формула расчета
Здание решеток КОС-1					
1	Разборка железобетонных фундаментов с вывозом на площадку хранения/ переработки на расстояние до 10км	м³/т	75/187,5		$(14,0+11,0) \times 2 \times 1 \times 1,5 = 75$ $75 \times 2,5 = 187,5$
2	Разборка надземной части без сохранения годных материалов: кирпичных зданий до 3-х этажей с вывозом на площадку хранения/ переработки на расстояние до 10км	м³/т	770/354		$14,0 \times 11,0 \times 5 = 770$ $770 \times 0,46 = 354$
3	Разборка подвальных помещений без сохранения годных материалов: с вывозом на площадку хранения/переработки на расстояние до 10км	м³/т	169/63		$14,0 \times 11,0 \times 1,1 = 169$ $169 \times 0,37 = 63$
4	Разборка труб воздуховода из оцинкованной стали 315/0,5 с вывозом на вторчермет на расстояние до 10 км	п.м./т	2/0,009	1 п.м – 4,76 кг	$2 \times 0,00476 = 0,009$
5	Разборка стальных труб 60/3 с вывозом на вторчермет на расстояние до 10 км	п.м./т	6/0,03	1 п.м – 4,88 кг	$6 \times 0,00488 = 0,03$
6	Разборка стальных труб 20/2 с вывозом на вторчермет на расстояние до 10 км	п.м./т	31/0,03	1 п.м – 0,888 кг	$31 \times 0,000888 = 0,03$
7	Разборка Двутавра 20 с вывозом на вторчермет на расстояние до 10 км	п.м./т	10/0,21	1 п.м – 21,0 кг	$10 \times 0,021 = 0,21$
8	Разборка швеллера 90х50х3 с вывозом на вторчермет на расстояние до 10 км	п.м./т	15/0,06	1 п.м - 4,333 кг	$15 \times 0,004333 = 0,06$
9	Разборка металлического уголка 50х50х5 мм с вывозом на вторчермет на расстояние до 10 км	п.м./т	18/0,07	1 п.м - 3,77 кг	$18 \times 0,00377 = 0,07$

Изм.	Кол.уч	Лист	№ док.	Подпись	Дата
Инв. № подл.	Подп. и дата	Взам. инв. №			

5/2020ЕИ-ОЗС1.2.508-ТП

Лист

1

10	Разборка проката круглого d-8 мм с вывозом на вторчермет на расстояние до 10 км	п.м./т	40/0,02	1 п.м - 0,395 кг	40x0,000395=0,02
11	Разборка батареи чугунной с вывозом на вторчермет на расстоянии до 10 км	п.м./т	4/0,05	1 п.м.- 13,3 кг	4x0,0133=0,05

В таблице приведена ведомость объемов по демонтажу Здания решеток КОС-1. Необходимость сноса или демонтажа тех, или иных, зданий и сооружений уточняется при разработке проектной документации.

Инв. № подл.	Подп. и дата	Взам. инв. №										

ПРИЛОЖЕНИЕ В.4 ОБЪЕМЫ ДЕМОНТАЖНЫХ РАБОТ (ЗДАНИЕ-НАСОСНАЯ СТАНЦИЯ №1 КОС)

Объемы монтажных работ посчитаны по результатам обмерных работ, проводимых в рамках обследования, и приведены в таблице 1.

Таблица 1 – Объемы строительных конструкций и материалов, подлежащих демонтажу

№ п/п	Наименование работ	Ед. изм.	Количество	Примечание	Формула расчета
Здание-насосная станция №1 КОС					
1	Разборка железобетонных фундаментов с вывозом на площадку хранения/ переработки на расстояние до 10км	м³/т	64/160		$(14,64+6,67) \times 2 \times 1 \times 1,5 = 64$ $64 \times 2,5 = 160$
2	Разборка надземной части без сохранения годных материалов: кирпичных зданий до 3-х этажей с вывозом на площадку хранения/ переработки на расстояние до 10км	м³/т	342/157		$14,64 \times 6,67 \times 3,5 = 342$ $342 \times 0,46 = 157$
3	Разборка подвальных помещений, кирпичных, без сохранения годных материалов: с вывозом на площадку хранения/ переработки на расстояние до 10км	м³/т	364/135		$14,64 \times 6,67 \times 3,73 = 364$ $364 \times 0,37 = 135$
4	Разборка деревянных элементов конструкций крыш: стропил со стойками и подкосами из брусьев и бревен с вывозом на ТБО на расстояние 60 км	м²/т	97,65/0,87		$14,64 \times 6,67 = 97,65$ $97,65 \times 0,009 = 0,87$
5	Разборка труб воздуховода из оцинкованной стали 315/0,5 с вывозом на вторчермет на расстояние до 10 км	п.м./т	5/0,02	1 п.м – 4,76 кг	$5 \times 0,00476 = 0,02$
6	Разборка стальных труб 30/1,5 с вывозом на вторчермет на расстояние до 10 км	п.м./т	5/0,006	1 п.м – 1,165 кг	$5 \times 0,001165 = 0,006$
7	Разборка стальных труб 325/5 с вывозом на вторчермет на расстояние до 10 км	п.м./т	10/0,39	1 п.м – 39,45 кг	$10 \times 0,039458 = 0,39$

Изм.	Кол.уч	Лист	№ док.	Подпись	Дата
Изм.	Кол.уч	Лист	№ док.	Подпись	Дата
Изм.	Кол.уч	Лист	№ док.	Подпись	Дата

5/2020ЕИ-ОЗС1.2.508-ТП

Лист

1

8	Разборка Двухавра 20 с вывозом на вторчермет на расстояние до 10 км	п.м./т	20/0,42	1 п.м — 21,0 кг	$20 \times 0,021 = 0,42$
9	Разборка металлического шкафа с вывозом на вторчермет на расстояние до 10 км	м2/т	3,52/0,02	1 м2 — 23,55 кг	$(0,8 \times 1,2 + 0,4 \times 1,2 + 0,8 \times 0,4) \times 2 =$ $(0,96 + 0,48 + 0,32) \times 2 = 3,52$ $3,52 \times 0,02355 = 0,008 \times 3 = 0,02$
10	Разборка металлического шкафа с вывозом на вторчермет на расстояние до 10 км	м2/т	3,88/0,09	1 м2 — 23,55 кг	$(0,4 \times 1,7 + 0,6 \times 1,7 + 0,4 \times 0,6) \times 2 =$ $(0,68 + 1,02 + 0,24) \times 2 = 3,88$ $3,88 \times 0,2355 = 0,09$
11	Разборка металлического листа с вывозом на вторчермет на расстояние до 10 км	м2/т	2,8/0,07	1 м2 — 23,55 кг	$4,0 \times 0,7 = 2,8$ $2,8 \times 0,02355 = 0,07$
12	Разборка металлического доп. ограждения h-0,75 м с вывозом на вторчермет на расстояние до 10 км	п.м./т	9/0,03	1 п.м. — 3,215 кг	$9 \times 0,003215 = 0,03$
13	Разборка батареи чугунной с вывозом на вторчермет на расстоянии до 10 км	п.м./т	4/0,05	1 п.м.- 13,3 кг	$4 \times 0,0133 = 0,05$
14	Разборка металлической лестницы с вывозом на вторчермет на расстояние до 10 км	п.м./т	20/0,08	1 п.м.- 3,77 кг	$20 \times 0,0038 = 0,08$

В таблице приведена ведомость объемов по демонтажу Здания-насосная станция №1 КОС. Необходимость сноса или демонтажа тех, или иных, зданий и сооружений уточняется при разработке проектной документации.

Инв. № подл.	Подп. и дата	Взам. инв. №						
Изм.	Кол.уч.	Лист	№ док.	Подпись	Дата	5/2020ЕИ-ОЗС1.2.508-ТП		Лист
								2

ПРИЛОЖЕНИЕ В.5 ОБЪЕМЫ ДЕМОНТАЖНЫХ РАБОТ (ЗДАНИЕ - МАТЕРИАЛЬНЫЙ СКЛАД №1)

Объемы демонтажных работ посчитаны по результатам обмерных работ, проводимых в рамках обследования, и приведены в таблице 1.

Таблица 1 – Объемы строительных конструкций и материалов, подлежащих демонтажу

№ п/п	Наименование работ	Ед. изм.	Количество	Примечание	Формула расчета
Здание - материальный склад №1					
1	Разборка железобетонных фундаментов с вывозом на площадку хранения/переработки на расстояние до 10км	м³/т	129/322,5		$(6,5+13+4,5+13+3,7+2,3) \times 2 \times 1 \times 1,5 = 129$ $129 \times 2,5 = 322,5$
2	Разборка надземной части без сохранения годных материалов: кирпичных зданий до 3-х этажей с вывозом на площадку хранения/переработки на расстояние до 10км	м³/т	338/155		$6,5 \times 13,0 \times 4 = 338$ $338 \times 0,46 = 155$
3	Разборка надземной части без сохранения годных материалов деревянных конструкций с вывозом на ТБО на расстояние 60 км	м³/т	202/49		$4,5 \times 13,0 \times 3 = 176$ $3,7 \times 2,3 \times 3 = 26$ $176 + 26 = 202$ $202 \times 0,242 = 49$
4	Разборка деревянных конструкций	м²	141,0		$(4,5+13,0) \times 2 \times 3 + (3,7+2,3) \times 2 \times 3 = 105 + 36 = 141,0$
5	Разборка металлического воздуховода прямоугольного 400х400/0,4 мм с вывозом на вторчермет на расстоянии до 10 км	п.м./т	12/0,06	1 п.м. - 5,04 кг	$12 \times 0,00504 = 0,06$
6	Разборка стальных труб 30/1,5 с вывозом на вторчермет на расстояние до 10 км	п.м./т	12/0,02	1 п.м – 1,165 кг	$12 \times 0,00165 = 0,02$
7	Разборка Двутавра 14 с вывозом на вторчермет на расстояние до 10 км	п.м./т	3/0,04	1 п.м – 13,7 кг	$3 \times 0,0137 = 0,04$
8	Разборка швеллера 100х40х3 с вывозом на вторчермет на расстояние до 10 км	п.м./т	20/0,08	1 п.м - 3,97 кг	$20 \times 0,00397 = 0,08$
9	Разборка металлического листа с вывозом на вторчермет на расстояние до 10 км	м²/т	8,0/0,38	1 м² – 23,55 кг	$4,0 \times 2,0 = 8,0$ $8,0 \times 0,02355 = 0,19 \times 2 = 0,38$

В таблице приведена ведомость объемов по демонтажу Здания - материальный склад №1. Необходимость сноса или демонтажа тех, или иных, зданий и сооружений уточняется при разработке проектной документации.

Инв. № подл.	Подп. и дата	Взам. инв. №							Лист
									1
			Изм.	Кол.уч	Лист	№ док.	Подпись	Дата	

5/2020ЕИ-ОЗС1.2.508-ТП

ПРИЛОЖЕНИЕ В.6 ОБЪЕМЫ ДЕМОНТАЖНЫХ РАБОТ (ЗДАНИЕ, МАТЕРИАЛЬНЫЙ СКЛАД №2)

Объемы демонтажных работ посчитаны по результатам обмерных работ, проводимых в рамках обследования, и приведены в таблице 1.

Таблица 1 – Объемы строительных конструкций и материалов, подлежащих демонтажу

№ п/п	Наименование работ	Ед. изм.	Коли- чество	Приме- чание	Формула расчета
Здание, материальный склад №2					
1	Разборка железобетонных фундаментов с вывозом на площадку хранения/переработки на расстояние до 10км	м³/т	36/90		$(6+6) \times 2 \times 1 \times 1,5 = 36$ $36 \times 2,5 = 90$
2	Разборка надземной части без сохранения годных материалов: кирпичных зданий до 3-х этажей с вывозом на площадку хранения/переработки на расстояние до 10км	м³/т	180/82,8		$6 \times 6 \times 5 = 180$ $180 \times 0,46 = 82,8$
3	Разборка стальных труб 60/3 с вывозом на вторчермет на расстоянии до 10 км	п.м./т	4/0,02	1 п.м.-4,22 кг	$4 \times 0,00422 = 0,02$
4	Разборка стальных труб 20/2 с вывозом на вторчермет на расстояние до 10 км	п.м./т	4/0,003	1 п.м – 0,888 кг	$4 \times 0,000888 = 0,003$
5	Разборка швеллера 100х40х3 с вывозом на вторчермет на расстояние до 10 км	п.м./т	8/0,03	1 п.м - 3,97 кг	$8 \times 0,00397 = 0,03$
6	Разборка проката круглого d-8 мм с вывозом на вторчермет на расстояние до 10 км	п.м./т	20/0,008	1 п.м - 0,395 кг	$20 \times 0,000395 = 0,008$

В таблице приведена ведомость объемов по демонтажу Здания, материальный склад №2. Необходимость сноса или демонтажа тех, или иных, зданий и сооружений уточняется при разработке проектной документации.

Инв. № подл.	Подп. и дата	Взам. инв. №				
Изм.	Кол.уч	Лист	№ док.	Подпись	Дата	Лист
						1

5/2020ЕИ-ОЗС1.2.508-ТП

ПРИЛОЖЕНИЕ В.7 ОБЪЕМЫ ДЕМОНТАЖНЫХ РАБОТ (ЗДАНИЕ, МАТЕРИАЛЬНЫЙ СКЛАД №3)

Объемы монтажных работ посчитаны по результатам обмерных работ, проводимых в рамках обследования, и приведены в таблице 1.

Таблица 1 – Объемы строительных конструкций и материалов, подлежащих демонтажу

№ п/п	Наименование работ	Ед. изм.	Коли- чество	Приме- чание	Формула расчета
Здание, Материальный склад №3					
1	Разборка железобетонных фундаментов с вывозом на площадку хранения/ переработки на расстояние до 10км	м ³ /т	110/275		$(10,3+6,4+5,2+10,4+2+2,3) \times 2 \times 1 \times 1,5 = 110$ $110 \times 2,5 = 275$
2	Разборка надземной части без сохранения годных материалов: кирпичных зданий до 3-х этажей с вывозом на площадку хранения/переработки на расстояние до 10км	м ³ /т	614/282,4		$(10,3 \times 6,4 + 5,2 \times 10,4) \times 5 + 2,0 \times 2,3 \times 3 = 614$ $614 \times 0,46 = 282,4$
3	Разборка деревянных элементов конструкций крыш: стропил со стойками и подкосами из брусев и бревен с вывозом на ТБО на расстояние 60 км	м ² /т	124,57/1,1 2		$10,3 \times 6,4 = 65,92$ $5,2 \times 10,4 = 54,05$ $2,0 \times 2,3 = 4,6$ $65,92 + 54,05 + 4,6 = 124,57$ $124,57 \times 0,009 = 1,12$
4	Разборка стальных труб 20/2 с вывозом на вторчермет на расстояние до 10 км	п.м./т	4/0,003	1 п.м – 0,888 кг	$4 \times 0,000888 = 0,003$
5	Разборка металлического воздуховода прямоугольного 200х200/0,7 мм с вывозом на вторчермет на расстоянии до 10 км	п.м./т	5/0,02	1 п.м.- 4,41кг	$5 \times 0,00441 = 0,02$
6	Разборка металлического листа с вывозом на вторчермет на расстояние до 10 км	м ² /т	8,0/0,38	1 м ² – 23,55 кг	$4,0 \times 2,0 = 8,0$ $8,0 \times 0,02355 = 0,19 \times 2 = 0,38$

В таблице приведена ведомость объемов по демонтажу Здания, Материальный склад №3. Необходимость сноса или демонтажа тех, или иных, зданий и сооружений уточняется при разработке проектной документации.

Инв. № подл.	Подп. и дата	Взам. инв. №							Лист
									1
			Изм.	Кол.уч	Лист	№ док.	Подпись	Дата	

5/2020ЕИ-ОЗС1.2.508-ТП

ПРИЛОЖЕНИЕ В.8 ОБЪЕМЫ ДЕМОНТАЖНЫХ РАБОТ (НЕЖИЛОЕ ЗДАНИЕ - РСУ (РЕМОНТНО-СТРОИТЕЛЬНЫЙ УЧАСТОК))

Объемы демонтажных работ посчитаны по результатам обмерных работ, проводимых в рамках обследования, и приведены в таблице 1.

Таблица 1 – Объемы строительных конструкций и материалов, подлежащих демонтажу

№ п/п	Наименование работ	Ед. изм.	Количество	Примечание	Формула расчета
Нежилое здание - РСУ (ремонтно-строительный участок)					
1	Разборка железобетонных фундаментов с вывозом на площадку хранения/переработки на расстояние до 10км	м³/т	162/405		$(13+7+21+13) \times 2 \times 1 \times 1,5 = 162$ $162 \times 2,5 = 405$
2	Разборка надземной части без сохранения годных материалов: кирпичных зданий до 3-х этажей с вывозом на площадку хранения/переработки на расстояние до 10км	м³/т	2822/1298		$13 \times 7 \times 11,5 + 21 \times 13 \times 6,5 = 2822$ $2822 \times 0,46 = 1298$
3	Разборка деревянных элементов конструкций крыш: стропил со стойками и подкосами из брусьев и бревен с вывозом на ТБО на расстояние 60 км	м²/т	364,0/3,27		$13,0 \times 7,0 + 21,0 \times 13,0 = 91 + 273 = 364,0$ $364 \times 0,009 = 3,27$
4	Разборка металлического воздуховода прямоугольного 500х300/0,7 с вывозом на вторчермет на расстояние до 10 км	п.м./т	21/0,19	1 п.м.- 8,83кг	$21 \times 0,00883 = 0,19$
5	Разборка труб воздуховода из оцинкованной стали 315/0,5 с вывозом на вторчермет на расстояние до 10 км	п.м./т	64/0,30	1 п.м.- 4,76 кг	$64 \times 0,00476 = 0,30$
6	Разборка стальных труб 83/3 с вывозом на вторчермет на расстояние до 10 км	п.м./т	51/0,30	1 п.м.- 5,919 кг	$51 \times 0,005919 = 0,30$
7	Разборка стальных труб 51/2 с вывозом на вторчермет на расстояние до 10 км	п.м./т	46/0,11	1 п.м.- 2,417 кг	$46 \times 0,002417 = 0,11$
8	Разборка стальных труб 30/1,5 с вывозом на вторчермет на расстояние до 10 км	п.м./т	10/0,01	1 п.м.- 1,165 кг	$10 \times 0,001165 = 0,01$

Взам. инв. №	Подп. и дата	Инв. № подл.

Изм.	Кол.уч	Лист	№ док.	Подпись	Дата	5/2020ЕИ-ОЗС1.2.508-ТП	Лист
							1

9	Разборка Двутавра 20 с вывозом на вторчермет на расстояние до 10 км	п.м./т	62/1,30	1 п.м – 21,0 кг	$62 \times 0,021 = 1,30$
10	Разборка швеллера 100х40х3 с вывозом на вторчермет на расстояние до 10 км	п.м./т	35/0,14	1 п.м - 3,97 кг	$35 \times 0,00397 = 0,14$
11	Разборка металлического шкафа с вывозом на вторчермет на расстояние до 10 км	м²/т	4,3/0,20	1 м² – 23,55 кг	$(0,4 \times 1,7 + 0,7 \times 1,7 + 0,7 \times 0,4) \times 2 = (0,68 + 1,19 + 0,28) \times 2 = 4,3$ $4,3 \times 0,02355 = 0,10 \times 2 = 0,20$
12	Разборка металлического шкафа с вывозом на вторчермет на расстояние до 10 км	м²/т	10,8/0,25	1 м² – 23,55 кг	$(0,65 \times 2,0 + 1,4 \times 2,0 + 0,65 \times 2,0) \times 2 = (1,3 + 2,8 + 1,3) \times 2 = 10,8$ $10,8 \times 0,02355 = 0,25$
13	Разборка металлического доп. ограждения h-0,75 м с вывозом на вторчермет на расстояние до 10 км	п.м./т	12/0,04	1 п.м. – 3,215 кг	$12 \times 0,003215 = 0,04$
14	Разборка швеллера 100х40х3 с вывозом на вторчермет на расстояние до 10 км	п.м./т	19/0,08	1 п.м - 3,97 кг	$19 \times 0,00397 = 0,08$
15	Разборка металлического листа с вывозом на вторчермет на расстояние до 10 км	м²/т	6,3/0,15	1 м² – 23,55 кг	$(0,7 \times 0,3) \times 30 = 6,3$ $6,3 \times 0,02355 = 0,15$
16	Разборка стальных труб 30/1,5 с вывозом на вторчермет на расстояние до 10 км	п.м./т	10/0,01	1 п.м – 1,165 кг	$10 \times 0,001165 = 0,01$
17	Разборка проката круглого d-8 мм с вывозом на вторчермет на расстояние до 10 км	п.м./т	10/0,004	1 п.м - 0,395 кг	$10 \times 0,000395 = 0,004$
18	Разборка металлической лестницы пожарной с вывозом на вторчермет на расстояние до 10 км	п.м./т	8/0,03	1 п.м- 3,77 кг	$8 \times 0,0038 = 0,03$

В таблице приведена ведомость объемов по демонтажу Нежилого здания - РСУ (ремонтно-строительный участок). Необходимость сноса или демонтажа тех, или иных, зданий и сооружений уточняется при разработке проектной документации.

Инв. № подл.	Подп. и дата	Взам. инв. №							Лист
									2
Изм.	Кол.уч.	Лист	№ док.	Подпись	Дата				

5/2020ЕИ-ОЗС1.2.508-ТП

ПРИЛОЖЕНИЕ В.9 ОБЪЕМЫ ДЕМОНТАЖНЫХ РАБОТ (НЕЖИЛОЕ ЗДАНИЕ – СТОЛЯРНАЯ МАСТЕРСКАЯ)

Объемы демонтажных работ посчитаны по результатам обмерных работ, проводимых в рамках обследования, и приведены в таблице 1.

Таблица 1 – Объемы строительных конструкций и материалов, подлежащих демонтажу

№ п/п	Наименование работ	Ед. изм.	Количество	Примечание	Формула расчета
Нежилое здание – столярная мастерская					
1	Разборка железобетонных фундаментов с вывозом на площадку хранения/ переработки на расстояние до 10км	м³/т	90/225		$(7+13+3+7) \times 2 \times 1 \times 1,5 = 90$ $90 \times 2,5 = 225$
2	Разборка надземной части без сохранения годных материалов: кирпичных зданий до 3-х этажей с вывозом на площадку хранения/ переработки на расстояние до 10км	м³/т	655/301		$7 \times 13 \times 6,5 + 3 \times 7 \times 3 = 655$ $655 \times 0,46 = 301$
3	Разборка деревянных элементов конструкций крыш: стропил со стойками и подкосами из брусьев и бревен с вывозом на ТБО на расстояние 60 км	м²/т	91,0/0,82		$7,0 \times 13,0 = 91,0$ $91 \times 0,009 = 0,82$
4	Разборка деревянных конструкций	м²	2,52		$2,1 \times 1,2 = 2,52$
5	Разборка труб воздуховода из оцинкованной стали 315/0,5 мм с вывозом на вторчермет на расстоянии до 10 км	п.м./т	7/0,03	1 п.м.- 4,76 кг	$7 \times 0,00476 = 0,03$
6	Разборка стальных труб 30/1,5 с вывозом на вторчермет на расстояние до 10 км	п.м./т	8/0,01	1 п.м – 1,165 кг	$8 \times 0,00165 = 0,01$
7	Разборка швеллера 100х40х3 с вывозом на вторчермет на расстояние до 10 км	п.м./т	13/0,05	1 п.м - 3,97 кг	$13 \times 0,00397 = 0,05$
8	Разборка металлического шкафа с вывозом на вторчермет на расстояние до 10 км	м²/т	1,94/0,05	1 м² – 23,55 кг	$(0,4 \times 1,7 + 0,6 \times 1,7 + 0,4 \times 0,6) \times 2 = (0,68 + 1,02 + 0,24) \times 2 = 1,94$ $1,94 \times 0,02355 = 0,05$
9	Разборка металлического листа с вывозом на вторчермет на расстояние до 10 км	м²/т	1,8/0,04	1 м² – 23,55 кг	$(0,6 \times 0,3) \times 10 = 1,8$ $1,8 \times 0,02355 = 0,04$
10	Разборка металлического уголка 50х50х5 мм с вывозом на вторчермет на расстояние до 10 км	п.м./т	7/0,03	1 п.м - 3,77 кг	$7 \times 0,00377 = 0,03$
11	Разборка металлической лестницы с вывозом на вторчермет на расстояние до 10км	п.м./т	4/0,02	1 п.м- 3,77 кг	$4 \times 0,0038 = 0,02$
12	Разборка металлического ограждения с вывозом на вторчермет на расстояние до 10 км	п.м./т	15/0,006	1 п.м - 0,395 кг	$15 \times 0,000395 = 0,006$

В таблице приведена ведомость объемов по демонтажу Нежилого здания – столярная мастерская. Необходимость сноса или демонтажа тех, или иных, зданий и сооружений уточняется при разработке проектной документации.

Инв. № подл.	Подп. и дата	Взам. инв. №							Лист
			5/2020ЕИ-ОЗС1.2.508-ТП						1
			Изм.	Кол.уч	Лист	№ док.	Подпись	Дата	

ПРИЛОЖЕНИЕ В.10 ОБЪЕМЫ ДЕМОНТАЖНЫХ РАБОТ (НЕЖИЛОЕ ЗДАНИЕ – ПОСТ СВАРОЧНЫЙ РСУ)

Объемы монтажных работ посчитаны по результатам обмерных работ, проводимых в рамках обследования, и приведены в таблице 1.

Таблица 1 – Объемы строительных конструкций и материалов, подлежащих демонтажу

№ п/п	Наименование работ	Ед. изм.	Коли- чество	Приме- чание	Формула расчета
Нежилое здание – пост сварочный РСУ					
1	Разборка железобетонных фундаментов с вывозом на площадку хранения/ переработки на расстояние до 10км	м ³ /т	28/70		$(4,17+5,23) \times 2 \times 1 \times 1,5 = 28$ $28 \times 2,5 = 70$
2	Разборка надземной части без сохранения годных материалов: кирпичных зданий до 3-х этажей с вывозом на площадку хранения/переработки на расстояние до 10км	м ³ /т	65/30		$4,17 \times 5,23 \times 3 = 65$ $65 \times 0,46 = 30$
3	Разборка надземной части без сохранения годных материалов: деревянных зданий до 3-х этажей с вывозом на площадку хранения/переработки на расстояние до 10 км	м ³ /т	63/15		$4,00 \times 5,23 \times 3 = 63$ $63 \times 0,242 = 15$
4	Разборка деревянных элементов конструкций крыш: стропил со стойками и подкосами из брусев и бревен с вывозом на ТБО на расстояние 60 км	м ² /т	21,81/0,19		$4,17 \times 5,23 = 21,81$ $21,81 \times 0,009 = 0,19$
5	Разборка труб воздуховода из оцинкованной стали 400/0,7 с вывозом на вторчермет на расстояние до 10 км	п.м./т	8/0,06	1 п.м – 7,03 кг	$8 \times 0,00703 = 0,06$
6	Разборка батареи с вывозом на вторчермет на расстоянии до 10 км	п.м./т	7/0,09	1 п.м. – 13,3 кг	$7 \times 0,0133 = 0,09$
7	Разборка стальных труб 30/1,5 с вывозом на вторчермет на расстояние до 10 км	п.м./т	5/0,008	1 п.м – 1,165 кг	$5 \times 0,00165 = 0,008$

В таблице приведена ведомость объемов по демонтажу Нежилого здания – пост сварочный РСУ. Необходимость сноса или демонтажа тех, или иных, зданий и сооружений уточняется при разработке проектной документации.

Взам. инв. №	
Подп. и дата	
Инв. № подл.	

						5/2020ЕИ-ОЗС1.2.508-ТП	Лист
							1
Изм.	Кол.уч	Лист	№ док.	Подпись	Дата		

ПРИЛОЖЕНИЕ В.11 ОБЪЕМЫ ДЕМОНТАЖНЫХ РАБОТ (ЗДАНИЕ - КОМПРЕССОРНАЯ №,1,2 С НАСОСНОЙ СТАНЦИЕЙ № 2)

Объемы монтажных работ посчитаны по результатам обмерных работ, проводимых в рамках обследования, и приведены в таблице 1.

Таблица 1 – Объемы строительных конструкций и материалов, подлежащих демонтажу

№ п/п	Наименование работ	Ед. изм.	Количество	Приме- чание	Формула расчета
Здание - Компрессорная №,1,2 с насосной станцией № 2					
1	Разборка железобетонных фундаментов с вывозом на площадку хранения/ переработки на расстояние до 10км	м³/т	583/1457,5		$(38,52+16,45+7,32+6,30+40,13+10,43+36,77+6,02+10,09+12,75+4,84+4,84) \times 2 \times 1 \times 1,5 = 583$ $583 \times 2,5 = 1457,5$
2	Разборка надземной части без сохранения годных материалов: кирпичных зданий до 3-х этажей с вывозом на площадку хранения/переработки на расстояние до 10км	м³/т	8735/4018		$38,52 \times 16,45 \times 7 = 4435$ $7,32 \times 6,30 \times 4 = 184$ $(40,13 \times 10,43 + 36,77 \times 6,02) \times 5,5 = 3519$ $10,09 \times 12,75 \times 4 = 515$ $4,84 \times 4,84 \times 3,5 = 82$ $8735 \times 0,46 = 4018$
3	Разборка деревянных элементов конструкций крыш: стропил со стойками и подкосами из брусьев и бревен с вывозом на ТБО на расстояние 60 км	м²/т	1296,9/11,6 7		$38,52 \times 16,45 = 633,6$ $40,13 \times 10,43 + 36,77 \times 6,02 = 639,9$ $4,84 \times 4,84 = 23,4$ $633,6 + 639,9 + 23,4 = 1296,9$ $1296,9 \times 0,009 = 11,67$
4	Разборка стальных труб 20/2 с вывозом на вторчермет на расстояние до 10 км	п.м./т	20/0,02	1 п.м – 0,888 кг	$20 \times 0,000888 = 0,02$
5	Разборка металлического шкафа с вывозом на вторчермет на расстояние до 10 км	м²/т	28,44/0,67	1 м² – 23,55 кг	$(9,0 \times 2,4 + 0,6 \times 2,4 + 9,0 \times 0,6) \times 2 =$ $(21,6 + 1,44 + 5,4) \times 2 = 28,44$ $28,44 \times 0,02355 = 0,67$
6	Разборка металлического листа с вывозом на вторчермет на расстояние до 10 км	м²/т	10,2/0,24	1 м² – 23,55 кг	$8,5 \times 1,2 = 10,2$ $10,2 \times 0,02355 = 0,24$
7	Разборка металлических ворот с вывозом на вторчермет на расстояние до 10 км	м²/т	40,0/0,94	1 м² – 23,55 кг	$4,0 \times 2,0 = 8,0 \times 5 = 40,0$ $40,0 \times 0,02355 = 0,94$
8	Разборка стальных труб 83/3 с вывозом на вторчермет на расстоянии до 10 км	п.м./т	10/0,06	1 п.м.- 5,919 кг	$10 \times 0,005919 = 0,06$
9	Разборка стальных труб 20/2 с вывозом на вторчермет на расстояние до 10 км	п.м./т	10/0,009	1 п.м – 0,888 кг	$10 \times 0,000888 = 0,009$

Инв. № подл.	Подп. и дата	Взам. инв. №

Изм.	Кол.уч	Лист	№ док.	Подпись	Дата	5/2020ЕИ-ОЗС1.2.508-ТП	Лист 1
------	--------	------	--------	---------	------	------------------------	-----------

10	Разборка металлического шкафа с вывозом на вторчермет на расстояние до 10 км	м ² /т	13,22/0,31	1 м ² – 23,55 кг	$(1,1 \times 2,3 + 1,2 \times 2,3 + 1,1 \times 1,2) \times 2 = (2,53 + 2,76 + 1,32) \times 2 = 13,22$ $13,22 \times 0,02355 = 0,31$
11	Разборка стальных труб 30/1,5 с вывозом на вторчермет на расстояние до 10 км	п.м./т	25/0,04	1 п.м – 1,165 кг	$25 \times 0,00165 = 0,04$
12	Разборка швеллера 90х50х3 с вывозом на вторчермет на расстояние до 10 км	п.м./т	30/0,13	1 п.м - 4,333 кг	$30 \times 0,004333 = 0,13$
13	Разборка Двутавра 14 с вывозом на вторчермет на расстояние до 10 км	п.м./т	9/0,12	1 п.м – 13,7 кг	$9 \times 0,0137 = 0,12$
14	Разборка уголка 50х50х5 с вывозом на вторчермет на расстоянии до 10 км	п.м./т	18/0,07	1 п.м.- 3,77 кг	$18 \times 0,00377 = 0,07$
15	Разборка металлического доп. ограждения h-0,75 м с вывозом на вторчермет на расстояние до 10 км	п.м./т	10/0,03	1 п.м. – 3,215 кг	$10 \times 0,003215 = 0,03$
16	Разборка металлической лестницы с вывозом на вторчермет на расстояние до 10 км	п.м./т	6/0,023	1 п.м- 3,77 кг	$6 \times 0,0038 = 0,023$

В таблице приведена ведомость объемов по демонтажу Здания - Компрессорная №,1,2 с насосной станцией № 2. Необходимость сноса или демонтажа тех, или иных, зданий и сооружений уточняется при разработке проектной документации.

Инв. № подл.	Подп. и дата	Взам. инв. №				
Изм.	Кол.уч.	Лист	№ док.	Подпись	Дата	Лист
						2

5/2020ЕИ-ОЗС1.2.508-ТП

ПРИЛОЖЕНИЕ В.12 ОБЪЕМЫ ДЕМОНТАЖНЫХ РАБОТ (ЗДАНИЕ ЩИТОВАЯ СМЕННЫХ МАСТЕРОВ)

Объемы монтажных работ посчитаны по результатам обмерных работ, проводимых в рамках обследования, и приведены в таблице 1.

Таблица 1 – Объемы строительных конструкций и материалов, подлежащих демонтажу

№ п/п	Наименование работ	Ед. изм.	Коли-- чество	Приме- чание	Формула расчета
Здание Щитовая сменных мастеров					
1	Разборка железобетонных фундаментов с вывозом на площадку хранения/ переработки на расстояние до 10км	м³/т	87/217,5		$(13+16) \times 2 \times 1 \times 1,5 = 87$ $87 \times 2,5 = 217,5$
2	Разборка надземной части без сохранения годных материалов: кирпичных зданий до 3-х этажей с вывозом на площадку хранения/переработки на расстояние до 10км	м³/т	832/383		$13 \times 16 \times 4 = 832$ $832 \times 0,46 = 383$
3	Разборка деревянных элементов конструкций крыш: стропил со стойками и подкосами из брусьев и бревен с вывозом на ТБО на расстояние 60 км	м²/т	208,0/1,87		$16,0 \times 13,0 = 208,0$ $208 \times 0,009 = 1,87$
4	Разборка стальных труб 80/3 с вывозом на вторчермет на расстоянии до 10 км	п.м./т	4/0,02	1 п.м.- 5,7 кг	$4 \times 0,0057 = 0,02$
5	Разборка стальных труб 30/1,5 с вывозом на вторчермет на расстояние до 10 км	п.м./т	15/0,02	1 п.м – 1,165 кг	$15 \times 0,00165 = 0,02$
6	Разборка стальных труб 20/2 с вывозом на вторчермет на расстояние до 10 км	п.м./т	43/0,04	1 п.м – 0,888 кг	$43 \times 0,000888 = 0,04$
7	Разборка Двутавра 14 с вывозом на вторчермет на расстояние до 10 км	п.м./т	25/0,34	1 п.м – 13,7 кг	$25 \times 0,0137 = 0,34$
8	Разборка металлического шкафа с вывозом на вторчермет на расстояние до 10 км	м²/т	5,68/0,13	1 м² – 23,55 кг	$(0,8 \times 2,1 + 0,4 \times 2,1 + 0,8 \times 0,4) \times 2 = (1,68 + 0,84 + 0,32) \times 2 = 5,68$ $5,68 \times 0,02355 = 0,13$
9	Разборка металлического листа 3 мм с вывозом на вторчермет на расстояние до 10 км	м²/т	1,89/0,04	1 м² – 23,55 кг	$0,9 \times 2,1 = 1,89$ $1,89 \times 0,02355 = 0,04$
В таблице приведена ведомость объемов по демонтажу Здания Щитовая сменных мастеров. Необходимость сноса или демонтажа тех, или иных, зданий и сооружений уточняется при разработке проектной документации.					
Изм.	Кол.уч	Лист	№ док.	Подпись	Дата
5/2020ЕИ-ОЗС1.2.508-ТП					Лист
					1

ПРИЛОЖЕНИЕ В.13 ОБЪЕМЫ ДЕМОНТАЖНЫХ РАБОТ (ЗДАНИЕ ЭЛЕКТРОМАСТЕРСКАЯ И КИП)

Объемы демонтажных работ посчитаны по результатам обмерных работ, проводимых в рамках обследования, и приведены в таблице 1.

Таблица 1 – Объемы строительных конструкций и материалов, подлежащих демонтажу

№ п/п	Наименование работ	Ед. изм.	Количество	Примечание	Формула расчета
Здание Электромастерская и КИП					
1	Разборка железобетонных фундаментов с вывозом на площадку хранения/ переработки на расстояние до 10км	м³/т	93/232,5		$(12+19) \times 2 \times 1 \times 1,5 = 93$ $93 \times 2,5 = 232,5$
2	Разборка надземной части без сохранения годных материалов: кирпичных зданий до 3-х этажей с вывозом на площадку хранения/переработки на расстояние до 10км	м³/т	798/367		$12 \times 19 \times 3,5 = 798$ $798 \times 0,46 = 367$
3	Разборка деревянных элементов конструкций крыш: стропил со стойками и подкосами из брусьев и бревен с вывозом на ТБО на расстояние 60 км	м²/т	228,0/2,05		$19,0 \times 12,0 = 228,0$ $228 \times 0,009 = 2,05$
4	Разборка металлического воздуховода прямоугольного 200х100/0,7 с вывозом на вторчермет на расстояние до 10 км	п.м./т	7/0,02	1 п.м – 3,31 кг	$7 \times 0,00331 = 0,02$
5	Разборка стальных труб 60/3 с вывозом на вторчермет на расстоянии до 10 км	п.м./т	21/0,09	1 п.м. – 4,22 кг	$21 \times 0,00422 = 0,09$
6	Разборка стальных труб 30/1,5 с вывозом на вторчермет на расстояние до 10 км	п.м./т	40/0,05	1 п.м – 1,165 кг	$40 \times 0,001165 = 0,05$
7	Разборка стальных труб 20/2 с вывозом на вторчермет на расстояние до 10 км	п.м./т	27/0,02	1 п.м – 0,888 кг	$27 \times 0,000888 = 0,02$
8	Разборка Двутавра 20 с вывозом на вторчермет на расстояние до 10 км	п.м./т	16/0,34	1 п.м – 21,0 кг	$16 \times 0,021 = 0,34$
9	Разборка металлического шкафа с вывозом на вторчермет на расстояние до 10 км	м²/т	3,88/0,09	1 м² – 23,55 кг	$(0,4 \times 0,6 + 0,4 \times 1,7 + 0,6 \times 1,7) \times 2 = 3,88$ $3,88 \times 0,02355 = 0,09$
10	Разборка металлического листа 3 мм с вывозом на вторчермет на расстояние до 10 км	м²/т	1,89/0,04	1 м² – 23,55 кг	$0,9 \times 2,1 = 1,89$ $1,89 \times 0,02355 = 0,04$

В таблице приведена ведомость объемов по демонтажу Здания Электромастерская и КИП. Необходимость сноса или демонтажа тех, или иных, зданий и сооружений уточняется при разработке проектной документации.

Инв. № подл.	Подп. и дата	Взам. инв. №							
9	Разборка металлического шкафа с вывозом на вторчермет на расстояние до 10 км		м²/т	3,88/0,09	1 м² – 23,55 кг	(0,4x0,6+0,4x1,7+0,6x1,7) x2=3,88 3,88x0,02355=0,09			
10	Разборка металлического листа 3 мм с вывозом на вторчермет на расстояние до 10 км		м²/т	1,89/0,04	1 м² – 23,55 кг	0,9x2,1=1,89 1,89x0,02355=0,04			
<p>В таблице приведена ведомость объемов по демонтажу Здания Электромастерская и КИП. Необходимость сноса или демонтажа тех, или иных, зданий и сооружений уточняется при разработке проектной документации.</p>									
								Лист	
			Изм.	Кол.уч	Лист	№док.	Подпись	Дата	1
			5/2020ЕИ-ОЗС1.2.508-ТП						

ПРИЛОЖЕНИЕ В.14 ОБЪЕМЫ ДЕМОНТАЖНЫХ РАБОТ (СООРУЖЕНИЕ - КОМПЛЕКС ОЧИСТНЫХ СООРУЖЕНИЙ КОС -1)

Объемы монтажных работ посчитаны по результатам обмерных работ, проводимых в рамках обследования, и приведены в таблице 1.

Таблица 1 – Объемы строительных конструкций и материалов, подлежащих демонтажу

№ п/п	Наименование работ	Ед. изм.	Коли-чество	Примечание	Формула расчета
Сооружение - комплекс очистных сооружений КОС -1					
I Песколовки с 2-я отделениями каждая		шт.	4		
1	Разборка подземной части железобетонных сооружений с вывозом на площадку хранения/переработки на расстояние до 10км	м³/т	35/88		$(3,14 \times 2,0 \times 2,0 \times 2 + 2 \times 3,14 \times 2,0 \times 1,5) \times 0,2 \times 4 = 35$ $35 \times 2,5 = 88$
II Аэратор		шт.	1		
2	Разборка подземной части железобетонных сооружений с вывозом на площадку хранения/переработки на расстояние до 10км	м³/т	169/423		$(30 \times 12 \times 2 + (30 + 12) \times 2 \times 1,5) \times 0,2 = 169$ $169 \times 2,5 = 423$
III Отстойники первичные вертикальные		шт.	4		
3	Разборка подземной части железобетонных сооружений с вывозом на площадку хранения/переработки на расстояние до 10км	м³/т	136/340		$(3,14 \times 4,5 \times 4,5 \times 2 + 2 \times 3,14 \times 4,5 \times 1,5) \times 0,2 \times 4 = 136$ $136 \times 2,5 = 340$
IV Отстойники первичные радиальные		шт.	2		
4	Разборка подземной части железобетонных сооружений с вывозом на площадку хранения/переработки на расстояние до 10км	м³/т	289/723		$(3,14 \times 10 \times 10 \times 2 + 2 \times 3,14 \times 10 \times 1,5) \times 0,2 \times 2 = 289$ $289 \times 2,5 = 723$
5	Разборка железобетонных стен с вывозом на площадку хранения/переработки на расстояние до 10 км	м³/т	7,5/19		$2 \times 3,14 \times 10 \times 0,3 \times 0,2 \times 2 = 8$ $8 \times 2,5 = 20$
V Аэротенки (низ)		шт.	4		
6	Разборка подземной части железобетонных сооружений с вывозом на площадку хранения/переработки на расстояние до 10км	м³/т	3276/8190		$(15 \times 40 \times 2 + (15 + 40) \times 2 \times 1,5) \times 0,6 \times 4 = 3276$ $3276 \times 2,5 = 8190$
VI Аэротенки (верх)		шт.	3		
				Лист	
				1	
				5/2020ЕИ-ОЗС1.2.508-ТП	
Изм.	Кол.уч	Лист	№ док.	Подпись	Дата

	16	Разборка железобетонного трубопровода по земле, с вывозом на площадку хранения/переработки на расстояние до 10км				
		d=0,600м	м/т	60/34,1		60x0,569=34,1
		Железобетонный трубопровод в земле				
		Разборка железобетонного трубопровода в земле, с вывозом на площадку хранения/переработки на расстояние до 10км				
		d=0,200м	м/т	166/13,3		166x0,08=13,3
		d=0,250м	м/т	180/22,3		180x0,124=22,3
		d=0,400м	м/т	55/17,1		55x0,31=17,1
		d=0,500м	м/т	149/63,8		149x0,428=63,8
		d=0,600м	м/т	300/ 170,7		300x0,569=170,7
		d=0,700м	м/т	38/36,7		38x0,965=36,7
	Лотки					
	17	Разборка железобетонных лотков (0,9мx0,5м) в земле, с вывозом на площадку хранения/переработки на расстояние до 10км	м/т	602/271		602x0,45=271
18	Разборка стальных труб 83/3 с вывозом на вторчермет на расстоянии до 10 км	п.м./т	486/2,87	1 п.м.- 5,919 кг	486x0,005919=2,87	
19	Разборка металлического листа 3 мм с вывозом на вторчермет на расстояние до 10 км	м²/т	240,0/5,65	1 м² – 23,55 кг	240,0x0,02355=5,65	
20	Разборка уголка 50x50x5 с вывозом на вторчермет на расстоянии до 10 км	п.м./т	342/1,29	1 п.м.- 3,77 кг	342x0,00377=1,29	
21	Разборка стальных труб 30/1,5 с вывозом на вторчермет на расстояние до 10 км	п.м./т	265/0,44	1 п.м – 1,165 кг	265x0,00165=0,44	
22	Разборка швеллера 100x40x3 с вывозом на вторчермет на расстояние до 10 км	п.м./т	123/0,49	1 п.м - 3,97 кг	123x0,00397=0,49	
23	Разборка стальных труб 60/3 с вывозом на вторчермет на расстоянии до 10 км	п.м./т	493/2,08	1 п.м.- 4,22 кг	493x0,00422=2,08	
24	Разборка металлического уголка 100x100x7 мм с вывозом на вторчермет на расстояние до 10 км	п.м./т	405/4,49	1 п.м - 11,11 кг	405x0,01111=4,49	
25	Разборка стальных труб 100/3 с вывозом на вторчермет на расстояние до 10 км	п.м./т	130/0,95	1 п.м – 7,324 кг	130x0,007324=0,95	
Инв. № подл.						Лист 3
	Изм.	Кол.уч.	Лист	№док.	Подпись	
Подп. и дата	Взам. инв. №	5/2020ЕИ-ОЗС1.2.508-ТП				

26	Разборка проката круглого d-8 мм с вывозом на вторчермет на расстояние до 10 км	п.м./т	150/0,06	1 п.м - 0,395 кг	150x0,000395=0,06
27	Разборка металлического доп. ограждения h-0,75 м с вывозом на вторчермет на расстояние до 10 км	п.м./т	469/1,51	1 п.м. - 3,215 кг	469x0,003215=1,51
28	Разборка стальных труб 410/8 с вывозом на вторчермет на расстояние до 10 км	п.м./т	100/7,93	1 п.м - 79,311 кг	100x0,079311=7,93
29	Разборка стальных труб 325/5 с вывозом на вторчермет на расстояние до 10 км	п.м./т	85/3,35	1 п.м - 39,458 кг	85x0,039458=3,35
30	Разборка швеллера 200x100x4 с вывозом на вторчермет на расстояние до 10 км	п.м./т	125/1,54	1 п.м - 12,309 кг	125x0,012309=1,54

В таблице приведена ведомость объемов по демонтажу Сооружения - комплекс очистных сооружений КОС -1. Необходимость сноса или демонтажа тех, или иных, зданий и сооружений уточняется при разработке проектной документации.

Инв. № подл.	Подп. и дата	Взам. инв. №						
Изм.	Кол.уч.	Лист	№ док.	Подпись	Дата			Лист
								4
						5/2020ЕИ-ОЗС1.2.508-ТП		

ПРИЛОЖЕНИЕ Г. ТЕХНИЧЕСКИЙ ПАСПОРТ

акт № 210ФСФ29 14 кв
 Роснедвижимость
 ФГУП «Ростехинвентаризация»
 Иркутский филиал
 Усольское отделение

ТЕХНИЧЕСКИЙ ПАСПОРТ

Иркутская область,
 расположенное в северо-восточной части
 города Усолье-Сибирское.

**Сооружение- комплекс очистных
 сооружений КОС-1**

2006г

Инв. № подл.	Подп. и дата	Взам. инв. №							Лист	
										1
Изм.	Кол.уч.	Лист	№ док.	Подпись	Дата	5/2020ЕИ-ОЗС1.2.508-ТП				

РОСНЕДВИЖИМОСТЬ
ФЕДЕРАЛЬНОЕ ГОСУДАРСТВЕННОЕ
УНИТАРНОЕ ПРЕДПРИЯТИЕ
"РОССИЙСКИЙ ГОСУДАРСТВЕННЫЙ ЦЕНТР
ИНВЕНТАРИЗАЦИИ И УЧЕТА
ОБЪЕКТОВ НЕДВИЖИМОСТИ"
(ФГУП "Ростехинвентаризация")
Иркутский филиал
Усольское отделение

ТЕХНИЧЕСКИЙ ПАСПОРТ

Сооружение- комплекс очистных сооружений КОС-1

(назначение сооружения)

Инвентарный номер	25:436:001:200160360
Реестровый номер	100106:001:200160360
Предыдущий кадастровый номер	
Кадастровый номер	38:31:000004:0098:25:436:001:200160360

Иркутская область, расположенное в северо-восточной части города
Усолье-Сибирское.

квартал № _____

инвентарный № _____

Паспорт составлен по состоянию на 10 января 2006г.
(указывается дата обследования объекта)

г.г. Начальник Усольского
отделения Иркутского филиала
ФГУП "Ростехинвентаризация".....

Видан 29.03.06г.



Инв. № подл.	Взам. инв. №
Подп. и дата	

Изм.	Кол.уч.	Лист	№ док.	Подпись	Дата

5/2020ЕИ-ОЗС1.2.508-ТП

Лист

2

IV. Общие сведения

Назначение Сооружения.....

Использование По назначению.....

Количество мест (мощность).....

а)

б)

в)

V. Исчисление площадей и объемов здания и его частей (подвалов, пристроек и т. п.)

Литера по плану	Наименование здания и его частей	Формулы для подсчета площадей по наружному обмеру	Площадь (м ²)	Высота (м)	Объем (м ³)
1	2	3	4	5	6
I	Песколовки КОС-1 с 2-я отделениями каждая	$3,14 \cdot (2,0 \cdot 2,0) = 14,56 \cdot 4$	1256,0		
II	Аэратор КОС-1	$30,0 \cdot 12,0$	360,0	2,0	720
III	Отстойники первичные вертикальные КОС-1	$3,14 \cdot (4,50 \cdot 4,50) = 63,60 \cdot 4$	254,40	5,69	1448
IV	Отстойники первичные радиальные КОС-1	$3,14 \cdot (10,0 \cdot 10,0) = 314,0 \cdot 2$	628,0	2,80	1758
V	Аэротенки КОС-1 (низ)	$(15,0 \cdot 40,0) \cdot 4$	2400,0	3,50	8400
VI	Аэротенки КОС-1 (верх)	$(15,0 \cdot 40,0) \cdot 3$	1800,0	3,50	6300
VII	Смеситель №1 КОС-1 (низ)	$12,70 \cdot 5,40 = 68,58$	68,58	3,50	240
VIII	Смеситель №2 КОС-1 (верх)	$12,70 \cdot 5,40 = 68,58$	68,58	3,50	240
IX	Отстойники вторичные радиальные КОС-1	$3,14 \cdot (10,0 \cdot 10,0) = 314,0 \cdot 4$	1256,0	2,80	3520
X	Контактные резервуары КОС-1	$95,0 \cdot 13,0 = 1235,0 \cdot 3$	3705,0	1,80	6669
		Итого:	11796,56		
1-21	Трубопроводы	Общая протяженность - 3026 пог.метров			

Сооружение- комплекс очистных сооружений КОС-1 состоит из: песколовки КОС-1 с 2-я отделениями каждая, аэратора КОС-1, отстойников первичных вертикальных КОС-1, отстойников первичных радиальных КОС-1, аэротенков КОС-1 (низ) аэротенков КОС-1 (верх), смесителя №1 КОС-1 (низ), смесителя №2 КОС-1 (верх), отстойников вторичных радиальных КОС-1, контактных резервуаров КОС-1, соединённых между собой технологическими трубопроводами, состоящими из трубопроводов технологического цикла и железобетонных лотков. Оно предназначено для приёма и подачи сточных вод, откачки и обработки осадков на механической, биологической, химической очистке хозяйственных и промышленных стоков химических предприятий и города.

Инв. № подл.	Подп. и дата	Взам. инв. №

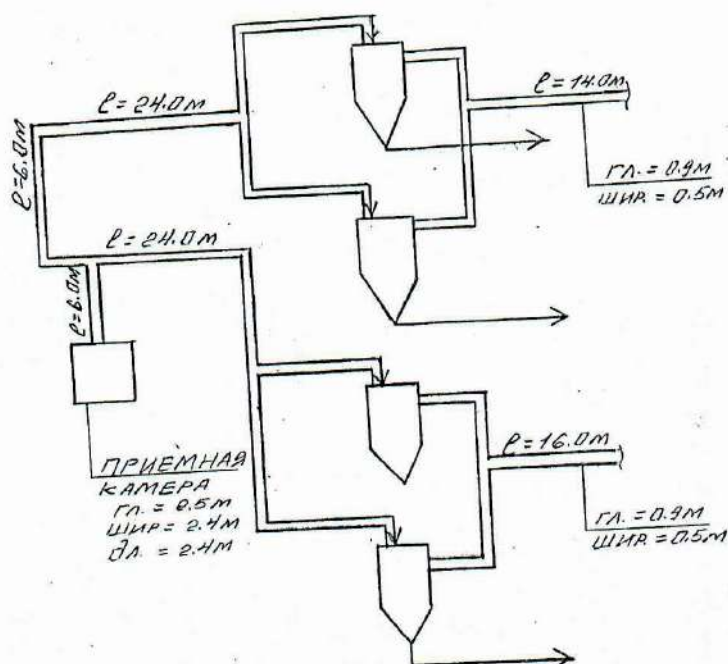
Изм.	Кол.уч.	Лист	№ док.	Подпись	Дата

5/2020ЕИ-ОЗС1.2.508-ТП

Лист

4

План Песколовок КОС-1 с 2-я отделениями каждая



Роснедвижимость ИФ ФГУП	Усольское отделение	Масштаб
Лист 1		
Дата	21.03.2006г.	
Выполнил:	Климченко Н.И.	<i>Климченко</i>
Проверил:	Позднякова Г.А.	<i>Позднякова</i>

Инв. № подл.	Подп. и дата	Взам. инв. №

Изм.	Кол.уч.	Лист	№ док.	Подпись	Дата

5/2020ЕИ-ОЗС1.2.508-ТП

Лист

7

VI. Описание конструктивных элементов здания и определение износа

VI. Литера I Год постройки 1960

№№ п-п	Наименование конструктивных элементов	Описание конструктивных элементов (материал, конструкция, отделка и прочее)	Техническое состояние (осадки, трещины, гниль и т. п.)	Удельн. вес по таблице	Поправка к удельному весу, %	Удельн. вес конструк. эл. поправкой	Износ в %	% износа к стр. гр. 7*8 100	Тек. изм. износ в %	
									элемент	К строению
1	2	3	4	5	6	7	8	9	10	11
	Земляные работы	Обвалованные земляным грунтом	Промоины	27	1	27	50	13,50		
2	Бетонные и железобетонные конструкции	Железобетонные	Выветривание швов, трещины	59	1	59	50	29,50		
3	Деревянные конструкции	Дощатые	Гниль, щели	1	1	1	55	0,55		
4	Стальные конструкции	Металлические	Следы ржавчины	4	1	4	50	2,0		
5	Отдел. работы									
6	Фильтровые пластины									
7	Трубопроводы и воздуховоды									
8										
9	Прочие работы				9	1	9	50	4,50	

Проц. износа, приведенный к 100 по формуле

$$\text{процент износа (гр. 9) } \times 100 = \frac{50,05 \times 100}{100} = 50 \%$$

Удельный вес (гр. 7)

Инв. № подл.	Подп. и дата	Взам. инв. №

Изм.	Код.уч.	Лист	№ док.	Подпись	Дата

5/2020ЕИ-ОЗС1.2.508-ТП

Лист

8

VII. Техническое описание пристроек и других частей здания

Наименование конструктивных элементов	Лит.	Удельн. вес по таблице	Поправки	Удельн. вес с поправкой	Литера.....	Удельн. вес по таблице	Поправки	Удельн. вес с поправкой	Литера.....	Удельн. вес по таблице	Поправка к	Удельн. вес с поправкой
Фундаменты												
Стены и перегородки												
Перекрытия												
Крыша												
Полы												
Проемы												
Отделочные работы												
Электроосвещение												
Прочие работы												
Итого										100	X	
Наименование Конструктивных элементов	литера.....	Удельн. вес по таблице	Поправки	Удельн. вес с поправкой	литера.....	Удельн. вес по таблице	Поправки	Удельн. вес с поправкой	литера.....	Удельн. вес по таблице	Поправки	Удельн. вес с поправкой
Фундаменты												
Стены и перегородки												
Перекрытия												
Крыша												
Полы												
Проемы												
Отделочные работы												
Электроосвещение												
Прочие работы												
Итого		100	X			100	X			100	X	

VIII. Исчисление восстановительной стоимости здания и его частей

Литера по плану	Наименование здания и его частей	№ сборника	№ таблицы	Измеритель	Стоимость измерителя по таблице	Удельн. вес	Поправки к стоимости коэффициенты а:						Стоимость измерителя с поправкой	Количество объем, м ³ , площ. м ²	Восстанов. стоимость в руб.	% износа	Действит. стоимость в руб.
							груп. казп.	Клм коэф.	На высоту	Повыш. Коэф.		ируктвая					
1	2	3	4	5	6	7	8	9	10	11	12	13	14	15	16	17	18
1	Песколовки КОС-1 с 2-я отделениями каждая	27	133	л/сек	5860	100				11.868			69546	4	278186	50	139093

Инв. № подл.	Подп. и дата	Взам. инв. №

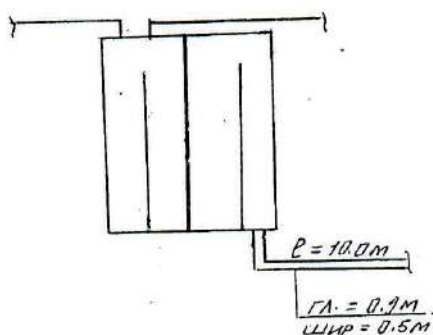
Изм.	Кол.уч.	Лист	№ док.	Подпись	Дата

5/2020ЕИ-ОЗС1.2.508-ТП

Лист

9

План Аэратора КОС-1



Роснедвижимость ИФ ФГУП	Усольское отделение	Масштаб
Лист 1		
Дата	21.03.2008г.	
Выполнил:	Климченко Н.И.	<i>Климченко</i>
Проверил:	Позднякова Г.А.	<i>Позднякова</i>

Инв. № подл.	Подп. и дата	Взам. инв. №

Изм.	Кол.уч.	Лист	№ док.	Подпись	Дата

5/2020ЕИ-ОЗС1.2.508-ТП

Лист

12

VI. Описание конструктивных элементов здания и определение износа

VI. ЛитераII..... Год постройки 1960

№ п-п	Наименование конструктивных элементов	Описание конструктивных элементов (материал, конструкция, отделка и прочее)	Техническое состояние (осадки, трещины, гниль и т. п.)	Удельн. вес по таблице	Поправка к удельному весу, %	Удельн. вес конструк. эл. поправкой	Износ в %	% износа к стр. гр. 7*8	Тек. изм.	
									износ в %	
1	2	3	4	5	6	7	8	9	10	11
1	Земляные работы	Обвалованные земляным грунтом	Промоины	6	1	6	55	3,30		
2	Бетонные и железобетонные конструкции	Железобетонные	Выветривание швов, трещины	85	1	85	50	42,5		
3	Деревянные конструкции									
4	Стальные конструкции	Металл	Следы ржавчины	1	1	1	50	0,50		
5	Отдел. работы	Штукатурка		1	1	1	50	0,50		
6	Фильтровые трубы	Стальные	Частично забиты иламом	1	1	1	50	0,50		
7	Трубопроводы и воздуховоды			4	1	4	50	2,0		
8										
9	Прочие работы			2	1	2	50	1,0		

Проц. износа, приведенный к 100 по формуле

$$\text{процент износа (гр. 9) } \times \frac{100}{50,3} \times 100 = 50 \%$$

$$\text{Удельный вес (гр.7) } \frac{100}{100}$$

Инв. № подл.	Подп. и дата	Взам. инв. №

Изм.	Кол.уч.	Лист	№ док.	Подпись	Дата

5/2020ЕИ-ОЗС1.2.508-ТП

Лист

13

VII. Техническое описание пристроек и других частей здания

Наименование конструктивных элементов	Лит.	Удельный вес по таблице			Литера.....	Удельный вес по таблице			Литера.....	Удельный вес по таблице		
		Удельный вес по таблице	Поправки	Удельный вес с поправкой		Удельный вес по таблице	Поправки	Удельный вес с поправкой		Удельный вес по таблице	Поправки	Удельный вес с поправкой
Фундаменты												
Стены и перегородки												
Перекрытия												
Крыша												
Полы												
Проемы												
Отделочные работы												
Электроосвещение												
Прочие работы												
Итого												
										100	X	
Наименование конструктивных элементов	Литера.....	Удельный вес по таблице			Литера.....	Удельный вес по таблице			Литера.....	Удельный вес по таблице		
		Удельный вес по таблице	Поправки	Удельный вес с поправкой		Удельный вес по таблице	Поправки	Удельный вес с поправкой		Удельный вес по таблице	Поправки	Удельный вес с поправкой
Фундаменты												
Стены и перегородки												
Перекрытия												
Крыша												
Полы												
Проемы												
Отделочные работы												
Электроосвещение												
Прочие работы												
Итого												
		100	X			100	X			100	X	

VIII. Исчисление восстановительной стоимости здания и его частей

VIII. Исчисление восстановительной стоимости здания и его частей																	
Литера по плану	Наименование здания и его частей	№ сборника	№ таблицы	Измеритель	Стоимость измерителя по удел. вес	Поправки к стоимости коэффициенты а:							Стоимость измерителя с поправкой	Количество объем, м ³ площ., м ²	Восстанов. стоимость в руб.	% износа	Действит. стоимость в руб.
						груп. капит.	Кли коэф.	На высоту	Повыш. Коэф.			пруктская					
1	2	3	4	5	6	7	8	9	10	11	12	13	14	15	16	17	18
II	Аэратор КОС-1	27	109	м ³	45,1	100				11.868			535,25	720	385380	50	192690

Инв. № подл.	Подп. и дата	Взам. инв. №

Изм.	Кол.уч.	Лист	№ док.	Подпись	Дата

5/2020ЕИ-ОЗС1.2.508-ТП

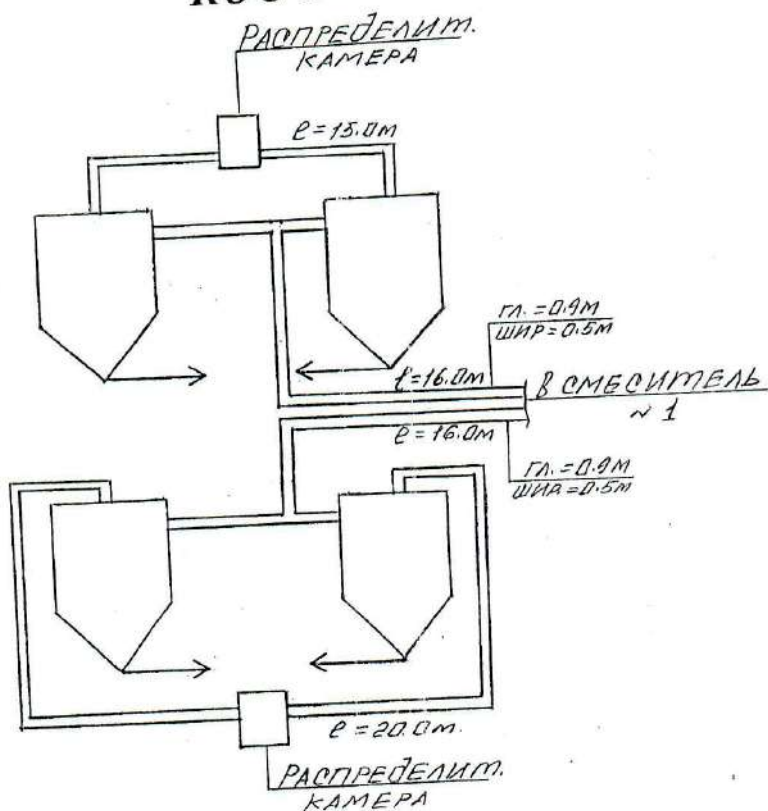
Лист

14

План

Отстойников первичных вертикальных

КОС-1



Роснедвижимость ИФ ФГУП	Усольское отделение	Масштаб
Лист 1		
Дата	21.03.2006г.	
Выполнил:	Климченко Н.И.	<i>Климченко</i>
Проверил:	Позднякова Г.А.	<i>Позднякова</i>

Инв. № подл.	Подп. и дата	Взам. инв. №

Изм.	Кол.уч.	Лист	№ док.	Подпись	Дата

5/2020ЕИ-ОЗС1.2.508-ТП

Лист

17

VI. Описание конструктивных элементов здания и определение износа

VI. ЛитераIII..... Год постройки 1960

№ п-п	Наименование конструктивных элементов	Описание конструктивных элементов (материал, конструкция, отделка и прочее)	Техническое состояние (осадки, трещины, гниль и т. п.)	Удельн. вес по таблице	Поправка к удельному весу, %	Удельн. вес констр. эл. поправкой	Износ в %	% износа к стр. гр. 7*8	Тек. изм.		
									износ в %		
1	2	3	4	5	6	7	8	9	элементы	К	строение
	Земляные работы	Обвалованные земляным грунтом	Промонны	14	1	14	50	7,0			
2	Бетонные и железобетонные конструкции	Железобетонные	Выветривание швов, трещины	60	1	60	50	30,0			
3	Деревянные конструкции			2	1	2	50	1,0			
4	Стальные конструкции	Металл	Следы ржавчины	3	1	3	50	1,50			
5	Отдел. работы	Штукатурка	Трещины	7	1	7	50	3,50			
6	Фильтровые трубы										
7	Трубопроводы и фасонные части	Стальные	Коррозия	13	1	13	45	5,85			
8											
9	Прочие работы			1	1	1	50	0,50			

Проц. износа, приведенный к 100 по формуле

$$\text{процент износа (гр. 9)} \times \frac{100}{49,35 \times 100} = 49\%$$

$$\text{Удельный вес (гр.7)} \quad 100$$

Инв. № подл.	Подп. и дата	Взам. инв. №

Изм.	Кол.уч.	Лист	№ док.	Подпись	Дата

5/2020ЕИ-ОЗС1.2.508-ТП

Лист

18

VII. Техническое описание пристроек и других частей здания

Наименование конструктивных элементов	Лит.	Удельн. вес по таблице	Поправки	Удельн. вес с поправкой	Литера.....	Удельн. вес по таблице	Поправки	Удельн. вес с поправкой	Литера.....	Удельн. вес по таблице	Поправки	Удельн. вес с поправкой
Фундаменты												
Стены и перегородки												
Перекрытия												
Крыша												
Полы												
Проемы												
Отделочные работы												
Электроосвещение												
Прочие работы												
Итого										100	X	
Наименование Конструктивных элементов	литера.....	Удельн. вес по таблице	Поправки	Удельн. вес с поправкой	литера.....	Удельн. вес по таблице	Поправки	Удельн. вес с поправкой	литера.....	Удельн. вес по таблице	Поправки	Удельн. вес с поправкой
Фундаменты												
Стены и перегородки												
Перекрытия												
Крыша												
Полы												
Проемы												
Отделочные работы												
Электроосвещение												
Прочие работы												
Итого		100	X			100	X			100	X	

VIII. Исчисление восстановительной стоимости здания и его частей

Литера по плану	Наименование здания и его частей	№ сборника	№ таблицы	Измеритель	Стоимость измерителя по	Поправки к стоимости коэффициенты а:							Стоимость измерителя с поправкой	Количество обем, м ³ , площ., м ²	Восстанов. стоимость в руб.	% износа	Действит. стоимость в руб.
						удел. вес	груп. кашт.	Клм коэф.	На высоту	Повыш. Коэф.		иркутская					
1	2	3	4	5	6	7	8	9	10	11	12	13	14	15	16	17	18
III	Отстойники первичные вертикальные КОС-1	27	109	М ³	37,0	100				11.868			439,12	1448	635846	49	324281

Инв. № подл.	Подп. и дата	Взам. инв. №

Изм.	Кол.уч.	Лист	№ док.	Подпись	Дата

5/2020ЕИ-ОЗС1.2.508-ТП

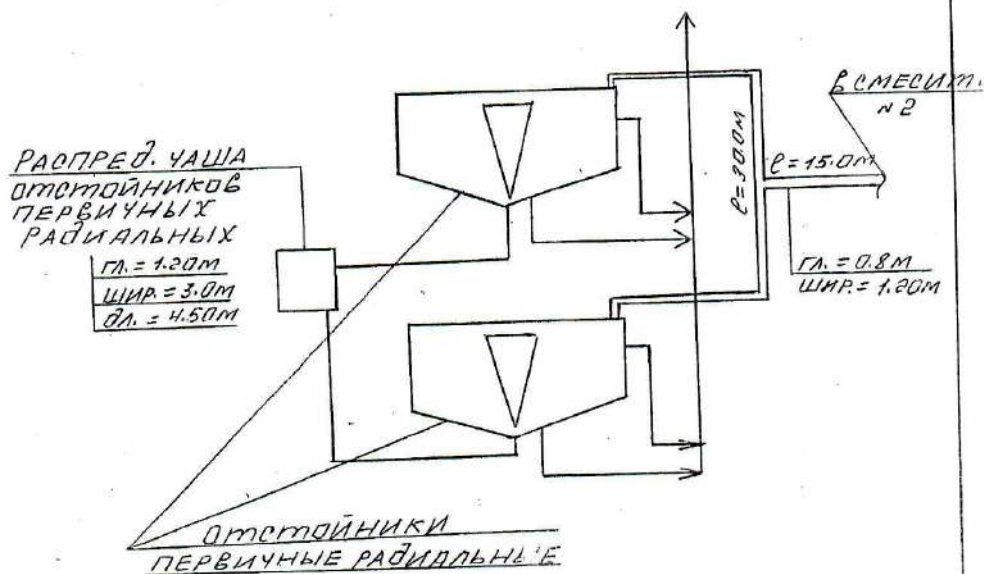
Лист

19

План

Отстойников первичных радиальных

КОС-1



Роснедвижимость ИФ ФГУП	Усольское отделение	Масштаб
Лист 1		
Дата	21.03.2006г.	
Выполнил:	Климченко Н.И.	<i>Климченко</i>
Проверил:	Позднякова Г.А.	<i>Позднякова</i>

Инв. № подл.	Подп. и дата	Взам. инв. №

Изм.	Кол.уч.	Лист	№ док.	Подпись	Дата

5/2020ЕИ-ОЗС1.2.508-ТП

Лист

22

VI. Описание конструктивных элементов здания и определение износа

VI. ЛитераIV..... Год постройки 1965

№№ п-п	Наименование конструктивных элементов	Описание конструктивных элементов (материал, конструкция, отделка и прочее)	Техническое состояние (осадки, трещины, гниль и т. п.)	Удельн. вес по таблице	Поправка к удельному весу, в %	Удельн. вес конструк. эл. поправкой	Износ в %	% износа к стр. гр. 7*8	Тек. пзм. износ в %	
									элементы	строение
1	2	3	4	5	6	7	8	9	10	11
	Земляные работы	Обвалованные земляным грунтом	Следы промоин	16	1	16	50	8,0		
2	Бетонные и железобетонные конструкции	Железобетонные	Выветривание швов, трещины	56	1	56	50	28,0		
3	Деревянные конструкции									
4	Стальные конструкции									
5	Отдел. работы	Штукатурка	Трещины	3	1	3	50	1,50		
6	Фильтровые трубы									
7	Трубопроводы и камеры соединения отводящих трубопроводов	Железобетонные	Трещины	5	1	5	45	2,25		
8	Распределительная чаша	Железобетонная	Трещины	2	1	2	45	0,90		
9	Прочие работы			3	1	3	50	1,50		

Проц. износа, приведенный к 100 по формуле

$$\text{процент износа (гр. 9) } \times \frac{100}{42,15 \times 100} = 50 \%$$

$$\text{Удельный вес (гр. 7) } 85,0$$

Инв. № подл.	Подп. и дата	Взам. инв. №

Изм.	Кол.уч.	Лист	№ док.	Подпись	Дата

5/2020ЕИ-ОЗС1.2.508-ТП

Лист

23

VII. Техническое описание пристроек и других частей здания

Наименование конструктивных элементов	Лит.	Удельн. вес по таблице	Поправки	Удельн. вес с поправкой	Литера.....	Удельн. вес по таблице	Поправки	Удельн. вес с поправкой	Литера.....	Удельн. вес по таблице	Поправка к	Удельн. вес по таблице
Фундаменты												
Стены и перегородки												
Перекрытия												
Крыша												
Полы												
Проемы												
Отделочные работы												
Электроосвещение												
Прочие работы												
Итого										100	X	
Наименование Конструктивных элементов	литера.....	Удельн. вес по таблице	Поправки	Удельн. вес с поправкой	литера.....	Удельн. вес по таблице	Поправки	Удельн. вес с поправкой	литера.....	Удельн. вес по таблице	Поправки	Удельн. вес с поправкой
Фундаменты												
Стены и перегородки												
Перекрытия												
Крыша												
Полы												
Проемы												
Отделочные работы												
Электроосвещение												
Прочие работы												
Итого		100	X			100	X			100	X	

VIII. Исчисление восстановительной стоимости здания и его частей

Литера по плану	Наименование здания и его частей	№ сборника	№ таблицы	Измеритель	Стоимость измерителя по удел. вес	Поправки к стоимости коэффициенты а:							Стоимость измерителя с поправкой	Количество объем, м ³ площ. м ²	Восстанов. стоимость в руб.	% износа	Действит. стоимость в руб.
						групп. капп.	Клм коэф.	На высоту	Повыш. Коэф.			иркутская					
1	2	3	4	5	6	7	8	9	10	11	12	13	14	15	16	17	18
IY	Отстойники первичные радиальные КОС-1	27	128	шт.	120000	85,0				11.868			1210536	1	1210536	50	603268

Инв. № подл.	Подп. и дата	Взам. инв. №

Изм.	Кол.уч.	Лист	№ док.	Подпись	Дата

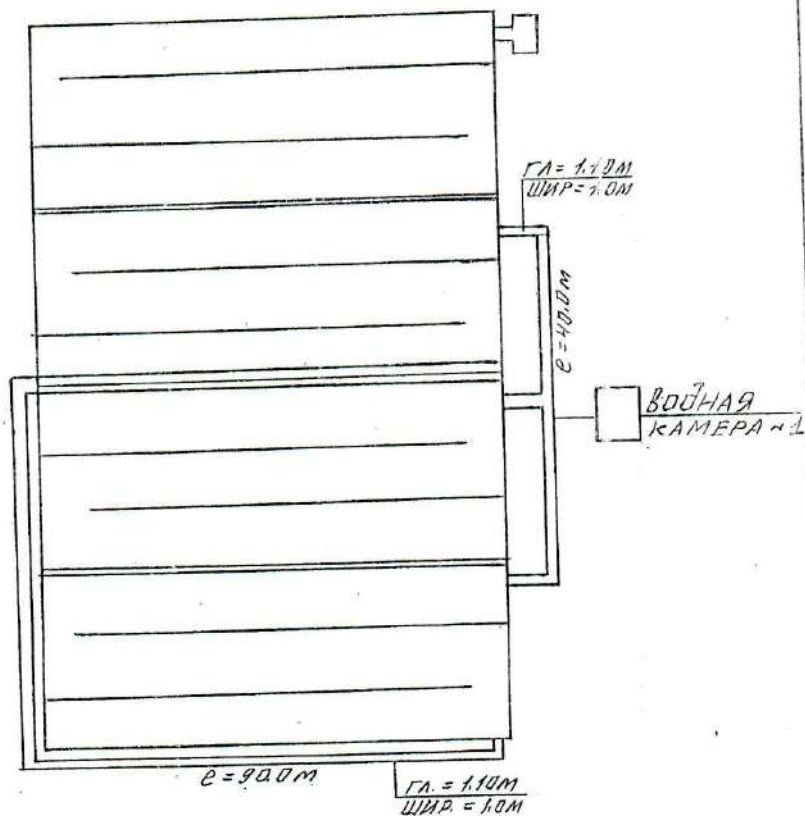
5/2020ЕИ-ОЗС1.2.508-ТП

Лист

24

План

Аэроотенок КОС-1 (низ)



Роснедвижимость ИФ ФГУП	Усольское отделение	Масштаб
Лист 1		
Дата	21.03.2006г.	
Выполнил:	Климченко Н.И.	<i>Климченко</i>
Проверил:	Позднякова Г.А.	<i>Позднякова</i>

Инв. № подл.	Подп. и дата	Взам. инв. №

Изм.	Кол.уч.	Лист	№ док.	Подпись	Дата

5/2020ЕИ-ОЗС1.2.508-ТП

Лист

27

VI. Описание конструктивных элементов здания и определение износа

VI. ЛитераY..... Год постройки 1960

№ п-п	Наименование конструктивных элементов	Описание конструктивных элементов (материал, конструкция, отделка и прочее)	Техническое состояние (осадки, трещины, гниль и т. п.)	Удельный вес по таблице	Поправка к удельному весу, %	Удельный вес конструк. эл. поправкой	Износ в %	% износа к стр. гр. 7*8	Тек. изм.	
									износ в %	износ в %
1	2	3	4	5	6	7	8	9	10	11
	Земляные работы	Обвалованные земляным грунтом	Промоины	8	1	8	55	4,40		
2	Бетонные и железобетонные конструкции	Железобетонные	Выветривание швов, трещины	78	1	78	50	39,0		
3	Деревянные конструкции									
4	Стальные конструкции	Металлические	Следы ржавчины	1	1	1	50	0,50		
5	Отдел. работы			3	1	3	50	1,50		
6	Финишные пластины		Следы ржавчины	1	1	1	50	0,50		
7	Трубопроводы и воздуховоды	Стальные	Коррозия	6	1	6	50	3,0		
8										
9	Прочие работы			3	1	3	50	1,50		

Проц. износа, приведенный к 100 по формуле

процент износа (гр. 9) x 100 $50,4 \cdot 100 = 50 \%$
Удельный вес (гр.7) 100

Инв. № подл.	Подп. и дата	Взам. инв. №

Изм.	Код.уч.	Лист	№ док.	Подпись	Дата

5/2020ЕИ-ОЗС1.2.508-ТП

Лист

28

VII. Техническое описание пристроек в других частей здания											
Наименование конструктивных элементов	Лит.	Удельн. вес по таблице	Поправки	Удельн. вес с поправкой	Литера	Удельн. вес по таблице	Поправки	Удельн. вес с поправкой	Литера	Удельн. вес по таблице	Поправки
Фундаменты											
Стены и перегородки											
Перекрытия											
Крыша											
Полы											
Проемы											
Отделочные работы											
Электроосвещение											
Прочие работы											
Итого										100	X
Наименование Конструктивных элементов	литера	Удельн. вес по таблице	Поправки	Удельн. вес с поправкой	литера	Удельн. вес по таблице	Поправки	Удельн. вес с поправкой	литера	Удельн. вес по таблице	Поправки
Фундаменты											
Стены и перегородки											
Перекрытия											
Крыша											
Полы											
Проемы											
Отделочные работы											
Электроосвещение											
Прочие работы											
Итого		100	X			100	X			100	X

VIII. Исчисление восстановительной стоимости здания и его частей

УП. Исчисление восстановительной стоимости здания и его частей																	
Литера по плану	Наименование здания и его частей	№ сборника	№ таблицы	Измеритель	Стоимость измерителя по	Поправки к стоимости коэффициенты а:							Стоимость измерителя с поправкой	Количество объем, м ² площ., м	Восстанов. стоимость в руб.	% износа	Действит. стоимость в руб.
						удел. вес	груп. капит.	Клм коэф.	На высоту	Повыш. Коэф.		ирутская					
1	2	3	4	5	6	7	8	9	10	11	12	13	14	15	16	17	18
У	Аэротенки КОС-1 (низ)	27	109	М ³	35,5	100				11.868			421,31	8400	3539004	50	1769502

Инв. № подл.	Подп. и дата	Взам. инв. №

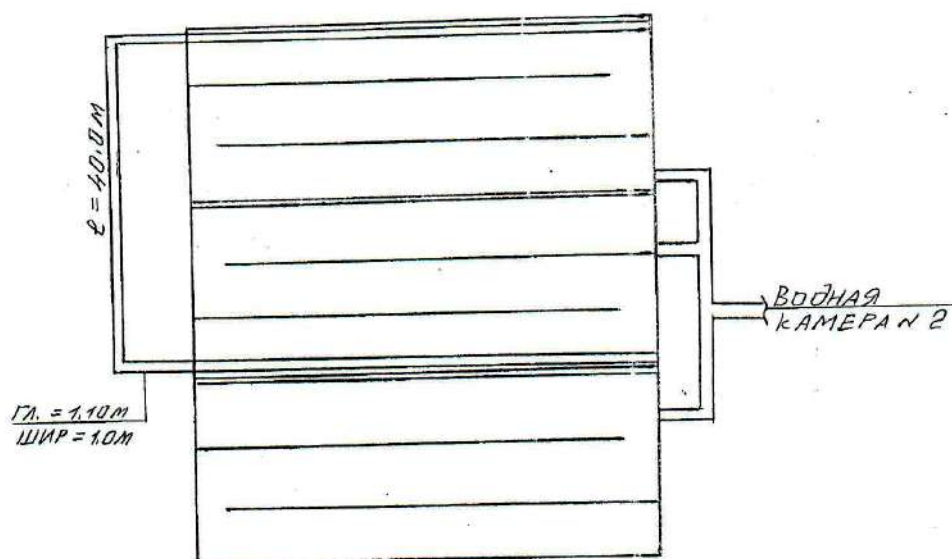
Изм.	Кол.уч.	Лист	№ док.	Подпись	Дата

5/2020ЕИ-ОЗС1.2.508-ТП

Лист

29

План Аэроотенок КОС-1 (верх)



Роснедвижимость ИФ ФГУП	Усольское отделение	Масштаб
Лист 1		
Дата	21.03.2006г.	
Выполнил:	Климченко Н.И.	<i>Климченко</i>
Проверил:	Позднякова Г.А.	<i>Позднякова</i>

Инв. № подл.	Подп. и дата	Взам. инв. №

Изм.	Кол.уч.	Лист	№ док.	Подпись	Дата

5/2020ЕИ-ОЗС1.2.508-ТП

Лист

32

VI. Описание конструктивных элементов здания и определение износа

VI. Литера VI. Год постройки 1965

№№ п-п	Наименование конструктивных элементов	Описание конструктивных элементов (материал, конструкция, отделка и прочее)	Техническое состояние (осадки, трещины, гниль и т. п.)	Удельный вес по таблице	Поправка к удельному весу, %	Удельный вес конструк. эл. поправкой	Износ в %	% износа к стр. гр. 7*8	Тек. изм.	
									износ в %	
									элемент	К строению
1	2	3	4	5	6	7	8	9	10	11
	Земляные работы	Обвалованные земляным грунтом	Промоины	8	1	8	45	3,60		
2	Бетонные и железобетонные конструкции	Железобетонные	Выветривание швов, трещины	78	1	78	45	35,10		
3	Деревянные конструкции									
4	Стальные конструкции	Металлические	Следы ржавчины	1	1	1	45	0,45		
5	Отдел. работы			3	1	3	50	1,50		
6	Фильтровые пластины		Следы ржавчины	1	1	1	50	0,50		
7	Трубопроводы и воздуховоды	Стальные	Коррозия	6	1	6	45	2,70		
8										
9	Прочие работы			3	1	3	50	1,50		

Проц. износа, приведенный к 100 по формуле

$$\text{процент износа (гр. 9)} \times \frac{100}{45,35 \times 100} = 45 \%$$

$$\text{Удельный вес (гр. 7)} \quad 100$$

Инв. № подл.	Подп. и дата	Взам. инв. №

Изм.	Кол.уч.	Лист	№ док.	Подпись	Дата

5/2020ЕИ-ОЗС1.2.508-ТП

Лист

33

VII. Техническое описание пристроек и других частей здания

Наименование конструктивных элементов	Лит.	Удельн. вес по таблице	Поправки	Удельн. вес с поправкой	Литера.....	Удельн. вес по таблице	Поправки	Удельн. вес с поправкой	Литера.....	Удельн. вес по таблице	Поправки	Удельн. вес с поправкой
Фундаменты												
Стены и перегородки												
Перекрытия												
Крыша												
Полы												
Проемы												
Отделочные работы												
Электроосвещение												
Прочие работы												
Итого										100	X	
Наименование конструктивных элементов	Литера.....	Удельн. вес по таблице	Поправки	Удельн. вес с поправкой	Литера.....	Удельн. вес по таблице	Поправки	Удельн. вес с поправкой	Литера.....	Удельн. вес по таблице	Поправки	Удельн. вес с поправкой
Фундаменты												
Стены и перегородки												
Перекрытия												
Крыша												
Полы												
Проемы												
Отделочные работы												
Электроосвещение												
Прочие работы												
Итого		100	X			100	X			100	X	

VIII. Исчисление восстановительной стоимости здания и его частей

Литера по плану	Наименование здания и его частей	№ сборника	№ таблицы	Измеритель	Стоимость измерителя по удел. вес	Поправки к стоимости коэффициенты а:							Стоимость измерителя с поправкой	Количество объем, м ³ , площ. м ²	Восстанов. стоимость в руб.	% износа	Действит. стоимость в руб.
						групп. капп.	Клм коэф.	На высоту	Повыш. Коэф.		ируктская						
1	2	3	4	5	6	7	8	9	10	11	12	13	14	15	16	17	18
У1	Аэрогенки КОС-1 (верх)	27	109	М ³	37.6	100				11.868			446.24	6300	28113 12	45	1546222

Инв. № подл.	Подп. и дата	Взам. инв. №

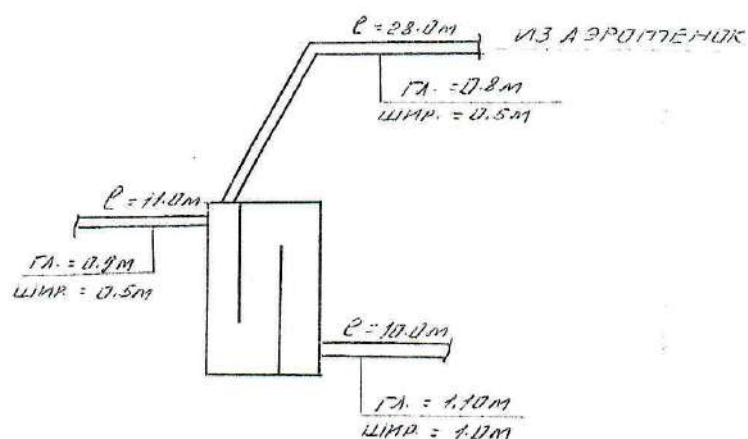
Изм.	Кол.уч.	Лист	№ док.	Подпись	Дата

5/2020ЕИ-ОЗС1.2.508-ТП

Лист

34

План СМЕСИТЕЛЯ № 1 КОС- 1 (НИЗ)



Роснедвижимость ИФ ФГУП	Усольское отделение	Масштаб
Лист 1		
Дата:	21.03.2006г.	
Выполнил:	Климченко Н.И.	<i>С.И.И.</i>
Проверил:	Позднякова Г.А.	<i>Г.А.П.</i>
Начальник:	Россов Н.А.	<i>Н.А.Р.</i>

Инв. № подл.	Подп. и дата	Взам. инв. №

Изм.	Кол.уч.	Лист	№ док.	Подпись	Дата

5/2020ЕИ-ОЗС1.2.508-ТП

Лист

37

VI. Описание конструктивных элементов здания и определение износа

VI. ЛитераVII. Год постройки 1960

№№ п-п	Наименование конструктивных элементов	Описание конструктивных элементов (материал, конструкция, отделка и прочее)	Техническое состояние (осадки, трещины, гниль и т. п.)	Удельн. вес по таблице	Поправка к удельному весу, %	Удельн. вес конструк. эл. поправкой	Износ в %	% износа к стр. гр. 7/8	Тек. изм.	
									износ в %	
1	2	3	4	5	6	7	8	9	10	11
	Земляные работы	Обвалованные земляным грунтом	Промонны	9	1	9	55	4,95		
2	Бетонные и железобетонные конструкции	Железобетонные	Выветривание швов, трещины	74	1	74	50	37,0		
3	Деревянные конструкции									
4	Стальные конструкции	Металл	Следы ржавчины	1	1	1	50	0,50		
5	Отдел. работы	Штукатурка	Трещины	1	1	1	50	0,50		
6	Фильтровые пластины			2	1	2	50	1,0		
7	Трубопроводы и воздухопроводы	Стальные	Коррозия	5	1	5	50	2,50		
8										
9	Прочие работы			8	1	8	50	4,0		

Проц. износа, приведенный к 100 по формуле

$$\text{процент износа (гр. 9)} \times \frac{100}{\text{Удельный вес (гр. 7)}} = \frac{50,45 \times 100}{100} = 50 \%$$

Инв. № подл.	Подп. и дата	Взам. инв. №

Изм.	Кол.уч.	Лист	№ док.	Подпись	Дата

5/2020ЕИ-ОЗС1.2.508-ТП

Лист

38

VII. Техническое описание пристроек и других частей здания

Наименование конструктивных элементов	Лит.	Удельн. вес по таблице	Поправки	Удельн. вес с поправкой	Литера.....	Удельн. вес по таблице	Поправки	Удельн. вес с поправкой	Литера.....	Удельн. вес по таблице	Поправки	Удельн. вес с поправкой
Фундаменты												
Стены и перегородки												
Перекрытия												
Крыша												
Полы												
Проемы												
Отделочные работы												
Электроосвещение												
Прочие работы												
Итого										100	X	
Наименование Конструктивных элементов	литера.....	Удельн. вес по таблице	Поправки	Удельн. вес с поправкой	литера.....	Удельн. вес по таблице	Поправки	Удельн. вес с поправкой	литера.....	Удельн. вес по таблице	Поправки	Удельн. вес с поправкой
Фундаменты												
Стены и перегородки												
Перекрытия												
Крыша												
Полы												
Проемы												
Отделочные работы												
Электроосвещение												
Прочие работы												
Итого		100	X			100	X			100	X	

VIII. Исполнение восстановительной стоимости здания и его частей

Литера по плану	Наименование здания и его частей	№ сборника	№ таблицы	Измеритель	Стоимость измерителя по	Поправки к стоимости коэффициенты а:							Стоимость измерителя с поправкой	Количество объем, м ³ площ., м ²	Восстанов. стоимость в руб.	% износа	Действит. стоимость в руб.
						удел. вес	груп. кац.	Клм коэф.	На высоту	Повыш. Коэф.		прямая					
1	2	3	4	5	6	7	8	9	10	11	12	13	14	15	16	17	18
УП	Смеситель №1 КОС-1 (низ)	27	110	М ³	30,1	100				11.868			357,23	240	83735	50	42868

Инв. № подл.	Подп. и дата	Взам. инв. №

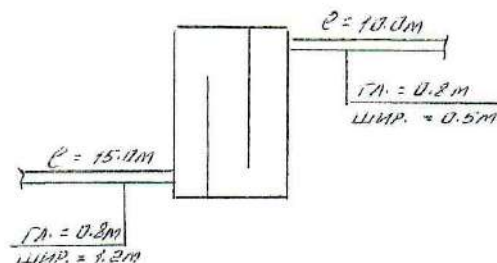
Изм.	Кол.уч.	Лист	№ док.	Подпись	Дата

5/2020ЕИ-ОЗС1.2.508-ТП

Лист

39

План СМЕСИТЕЛЯ № 2 КОС- 1 (ВЕРХ)



Роснедвижимость ИФ ФГУП	Усольское отделение	Масштаб
Лист 1		
Дата	21.03.2006г.	
Выполнил:	Климченко Н.И.	
Проверил:	Позднякова Г.А.	
Начальник:	Россов Н.А.	

Инв. № подл.	Подп. и дата	Взам. инв. №

Изм.	Кол.уч.	Лист	№ док.	Подпись	Дата

5/2020ЕИ-ОЗС1.2.508-ТП

Лист

42

VI. Описание конструктивных элементов здания и определение износа

VI. ЛитераУИЛ..... Год постройки 1960

№№ п-п	Наименование конструктивных элементов	Описание конструктивных элементов (материал, конструкция, отделка и прочее)	Техническое состояние (осадки, трещины, гниль и т. п.)	Удельн. вес по таблице	Поправка к удельному весу в %	Удельн. вес конструк. эл. поправкой	Износ в %	% износа к стр. гр. 7*8	Тек. изм.	
									элементы	К строе-нию
1	2	3	4	5	6	7	8	9	10	11
	Земляные работы	Обвалованные земляным грунтом	Промонны	9	1	9	55	4,95		
2	Бетонные и железобетонные конструкции	Железобетонные	Выветривание швов, трещины	74	1	74	50	37,0		
3	Деревянные конструкции									
4	Стальные конструкции	Металл	Следы ржавчины	1	1	1	50	0,50		
5	Отдел. работы	Штукатурка	Трещины	1	1	1	50	0,50		
6	Фильтровые пластины			2	1	2	50	1,0		
7	Трубопроводы и воздухопроводы	Стальные	Коррозия	5	1	5	50	2,50		
8										
9	Прочие работы			8	1	8	50	4,0		

Проц. износа, приведенный к 100 по формуле

$$\text{процент износа (гр. 9)} \times \frac{100}{\text{Удельный вес (гр.7)}} = \frac{50,45 \times 100}{100} = 50 \%$$

Инв. № подл.	Подп. и дата	Взам. инв. №

Изм.	Кол.уч.	Лист	№ док.	Подпись	Дата

5/2020ЕИ-ОЗС1.2.508-ТП

Лист

43

VII. Техническое описание пристроек и других частей здания

Наименование конструктивных элементов	Лит.	Удельн. вес по таблице	Поправки	Удельн. вес с поправкой	Литера.....	Удельн. вес по таблице	Поправки	Удельн. вес с поправкой	Литера.....	Удельн. вес по таблице	Поправка к	Удельн. вес с поправкой
Фундаменты												
Стены и перегородки												
Перекрытия												
Крыша												
Полы												
Проемы												
Отделочные работы												
Электроосвещение												
Прочие работы												
Итого										100	X	
Наименование Конструктивных элементов	литера.....	Удельн. вес по таблице	Поправки	Удельн. вес с поправкой	литера.....	Удельн. вес по таблице	Поправки	Удельн. вес с поправкой	литера.....	Удельн. вес по таблице	Поправки	Удельн. вес с поправкой
Фундаменты												
Стены и перегородки												
Перекрытия												
Крыша												
Полы												
Проемы												
Отделочные работы												
Электроосвещение												
Прочие работы												
Итого		100	X			100	X			100	X	

VIII. Исчисление восстановительной стоимости здания и его частей

Литера по плану	Наименование здания и его частей	№ сборника	№ таблицы	Измеритель	Стоимость измерителя по удел. вес	Поправки к стоимости коэффициенты а:							Стоимость измерителя с поправкой	Количество объем, м ³ площ, м ²	Восстанов. стоимость в руб.	% износа	Действит. стоимость в руб.
						груп. капп.	Клм коэф.	На высоту	Повыш. Коэф.		ируктская						
1	2	3	4	5	6	7	8	9	10	11	12	13	14	15	16	17	18
УИИ	Смеситель №2 КОС-1 (верх)	27	110	М ³	30,1	100				11,868			357,23	240	8573,5	50	42868

Инв. № подл.	Подп. и дата	Взам. инв. №

Изм.	Кол.уч.	Лист	№ док.	Подпись	Дата

5/2020ЕИ-ОЗС1.2.508-ТП

Лист

44

I. ОБЩИЕ СВЕДЕНИЯ

№ № ППП	Наименование	Единица измерения	2006г.	20..... г.	20..... г.
	Протяженность трубопровода технологического цикла	Пог. м.			
1	Протяженность стального трубопровода по эстакаде:				
	а) д-150	«	881		
	б) д-200	«	195		
	в) д-300	«	390		
			1466		
2	Протяженность стального трубопровода по земле:				
	а) д- 200	«	10		
			10		
3	Протяженность ж/бетонного трубопровода по земле:				
	а) д-600	«	60		
			60		
4	Протяженность ж/бетонного трубопровода в земле:				
	а) д-200	«	166		
	б) д- 250	«	180		
	в) д-400	«	55		
	г) д- 500	«	149		
	д) д-600	«	300		
	е) д-700	«	38		
			888		
5	Протяженность ж/б лотков:	«	602		
			602		

Трубопроводы- стальные, ж/бетонные диаметром от 150 до 700 мм проложены по эстакаде, по земле, и в земле.

Лотки – ж/бетонные, проложенные в земле глубиной- 0,9 м , шириной-0,5 м.

Инв. № подл.	Подп. и дата	Взам. инв. №							Лист
Изм.	Код.уч.	Лист	№ док.	Подпись	Дата	5/2020ЕИ-ОЗС1.2.508-ТП			45

II. ТАБЛИЦА ОПРЕДЕЛЕНИЯ ПРОЦЕНТА ИЗНОСА ТРУБОПРОВОДОВ, ЭСТАКАД, ОПОР И Т.Д.

№ учетных участков, казмер, опор	Наименование Трубопроводов, Компенсаторов, эстакад, Опор и т.д.	Материал (трубопроводов, эстакад, опор и др.)	Материал изоляции трубопроводов	Протяженность, Пог.м., Для опор- количество	Диаметр, мм Длина лотков	Фактически прослужившие	Предположительный (остаточный) срок службы, лет	Средний нормативный срок службы, лет	Износ, %
1	Трубопровод технологического цикла по эстакаде	Стальные			150 200 300	46		30	50
2	Трубопровод технологического цикла по земле	Стальная			200	46		30	50
3	Трубопровод технологического цикла по земле	Ж/бетонный			600	46		40	50
4	Трубопровод технологического цикла в земле	Ж/бетонный			200 250 400 500 600 700	46		40	50
5	Лоток	Ж/бетонный			602	46		40	50

Инв. № подл.	Подп. и дата	Взам. инв. №

Изм.	Кол.уч.	Лист	№док.	Подпись	Дата

5/2020ЕИ-ОЗС1.2.508-ТП

Лист

46

Инв. № подл.	Подп. и дата	Взам. инв. №

Изм.	Кол.уч.	Лист	№ док.	Подпись	Дата

5/2020ЕИ-ОЗС1.2.508-ТП

Лист
47

III. ОПРЕДЕЛЕНИЕ СТОИМОСТИ ТРУБОПРОВОДА ТЕХНОЛОГИЧЕСКОГО ЦИКЛА

III. ОПРЕДЕЛЕНИЕ СТОИМОСТИ ПУЗ ВОЗМОЖНОСТИ И ЭКОНОМИЧЕСКОГО ЭФФЕКТА																		
Дата записи	№ учетного участка, опор, эстакад	Наименование и характеристики объекта (трасса, опора, эстакада и т.д.)	Год постройки	Материал труб, опор, эстакад	Диаметр труб, мм	Протяженность трассы, м	№ сборника	№ опорной таблицы	Измеритель	Стоймость изм.трассы по таблице	Поправки и надбавки		Стоймость изм.трассы с поправками и надбавками	Количество	Стоимость, руб.	Итого %	Действительная стоимость, руб.	
											На коэффициент р-н	Стоимостный к-т 1996 г.						
		Коллектор канализации иловый КОС-1																
1	1	Трубопровод отсоса от насосной станции №1 до камеры №1. Трубопровод от насосной ст.№1 до пескоулов. Трубопровод от пескоулов. до насосной станции №1 (по эстакаде)	1960	сталь	150	392	27	25	м	12,5	11,868		148,35	392	58153	50	29077	
2	2	Трубопровод от аэратора до насосной станции №1 (по земле)	1960	сталь	200	10	27	25	м	17,3	11,868		205,32	10	2053	50	1027	
3	3	Трубопровод от насосной станции №1 до распределительной части отстойников первичных радиальных (по земле)	1960	ж/бет	600	60	27	31	м	69,0	11,868		818,89	60	49134	50	24567	
4	4	Трубопровод от аэротенка до отстойников вторичных радиальных (в земле)	1960	ж/бет	500	80	27	31	м	64,0	11,868		759,56	80	60765	50	30382	
5	5	Трубопровод от отстойников вторичных радиальных до камеры хлорирования (в земле)	1960	ж/бет	500	69	27	31	м	64,0	11,868		759,56	69	52410	50	26205	
6	6	Трубопровод от отстойников вторичных радиальных до камеры хлорирования (в земле)	1960	ж/бет	700	38	27	31	м	76,0	11,868		901,97	38	34275	50	17137	
7	7	Трубопровод от камеры хлорирования до контактных резервуаров (в земле)	1960	ж/бет	600	300	27	31	м	69,0	11,868		818,9	300	245670	50	122835	

III. ОПРЕДЕЛЕНИЕ СТОИМОСТИ ТРУБОПРОВОДА ТЕХНОЛОГИЧЕСКОГО ЦИКЛА

Дата записи	№ учётного участка, опор, эстакад	Назначение и характеристика объекта (трасса, опоры, эстакады и т.д.)	Год постройки	Материал труб, эстакад, опор	Диаметр труб, мм сечение каналов	Протяженность трассы, м	№ сборки	№ оценочной таблицы	Измеритель	Стоимость измерителя По таблице	На климатический р-н	Стоимостный к-т 1996 г.	Стоимость измерителя с поправками и надбавками	Количество	Восстановительная стоимость, руб.	Плюс %	Действительная стоимость, руб.
		Коллектор канализации плотный КОС-1															
8	8	Осажковод с КОС-3 до нового трубопровода КОС-2 (по эстакаде)	1960	сталь	200	145	27	25	М	17,3		11,868	205,32	145	29771	50	14886
9	9	Осажковод с КОС-3 до нового трубопровода КОС-2 (по эстакаде)	1960	сталь	150	65	27	25	М	12,5		11,868	148,35	65	9643	50	4821
10	10	Осажковод от отстойников первичных вертикальных до насосной станции №1 (в земле)	1960	сталь	150	55	27	25	М	12,5		11,868	148,35	55	8159	50	4080
11	11	Осажковод от отстойников первичных вертикальных до колодца вертикальных отстойников (в земле)	1960	сталь	200	50	27	25	М	17,3		11,868	205,32	50	10266	50	5133
12	12	Трубопровод подпитки «Сельхозхимии» на КОС-1 (в земле)	1960	ж/бст	400	55	27	25	М	64,0		11,868	759,56	55	48612	50	24306

5/2020ЕИ-ОЗС1.2.508-ТП

Лист

48

Формат А4

Взам. инв. №	Подп. и дата	Инв. № подл.

Изм.	Кол.уч.	Лист	№ док.	Подпись	Дата

Инв. № подл.	Подп. и дата	Взам. инв. №

Изм.	Кол.уч.	Лист	№ док.	Подпись	Дата

III. ОПРЕДЕЛЕНИЕ СТОИМОСТИ ТРУБОПРОВОДА ТЕХНОЛОГИЧЕСКОГО ЦИКЛА

Дата выписки	№ учётного участка, опора, эстакада	Наименование и характеристика объекта (трасса, опора, эстакада и т.д.)	Год постройки	Материал труб, сетки, опор	Диаметр труб, мм	Протяжённость трассы, м	№ сформировки	№ оценочной таблички	Назначение	Стоимость, измеренная по таблице	Поправки и надбавки		Стоимость, измеренная с поправками и надбавками	Количество	Восстановительная стоимость, руб.	Износ %	Действительная стоимость, руб.
											На капитальное	Стоимостный к-т 1996 г.					
13	13	Трубопровод воздуха от компрессорной №1 на азотенки (по эстакаде)	1960	сталь	300	300	27	25	М	22,7		11,868	269,41	300	80823	50	40412
14	14	Трубопровод воздуха от компрессорной №1 (по эстакаде)	1960	сталь	300	90	27	25	М	22,7		11,868	269,41	90	24247	50	12123
														Итого:	713981		356991
15	15	Трубопровод для КОС-1															
		Трубопровод отстойников вторичных разливных доливочной камеры (в земле)	1960	ж/бет	200	166	27	25	М	64,0		11,868	759,56	166	126087	50	63043
16	16	Трубопровод от насосной станции №2 до азотенок (в земле)	1960	ж/бет	250	180	27	25	М	64,0		11,868	759,56	180	136721	50	68360
17	17	Трубопровод для КОС-3 до азотенок (по эстакаде)	1960	сталь	150	75	27	25	М	12,5		11,868	148,35	75	11126	50	5563
18	18	Трубопровод избыточного или (по эстакаде)	1960	сталь	150	294	27	25	М	12,5		11,868	148,35	294	43615	50	21807
														Итого:	317549		158773

5/2020ЕИ-ОЗС1.2.508-ТП

Лист

49

III. ОПРЕДЕЛЕНИЕ СТОИМОСТИ ТРУБОПРОВОДА ТЕХНОЛОГИЧЕСКОГО ЦИКЛА

Дата записи	№ учетного участка, опор, эстакад	Наименование и характеристика объекта (труба, опора, эстакада и т.д.)	Год постройки	Материал труб, эстакад, опор	Диаметр труб, мм естественных каналов	Протяженность, лотков, м	№ сборки	№ основной таблицы	Измеритель	Стоимость измерителя По таблице в руб.	На климатический р-н	Стоимость к-т 1996г.	Стоимость измерителя с поправками и	Количество	Восстановительная стоимость, руб.	Износ %	Действительная стоимость, руб.
19	19	Лоток ж/б аварийного сброса от пещероходов до отстойников вторичных радиальных (в жемле)	1960	ж/бет		350	27	120	лоток	460		11,868	5459	1	5459	50	2730
20	20	Лоток ж/бет от камеры №1 (в жемле)	1960	ж/бет		252	27	120	лоток	460		11,868	5459	1	5459	50	2730
														Итого:	10919		5460
														Всего:	1042448		521 224

Лист

50

5/2020ЕИ-ОЗС1.2.508-ТП

Изм.	Код.уч.	Лист	№док.	Подпись	Дата

Взам. инв. №	Подп. и дата	Инв. № подл.

ПРИЛОЖЕНИЕ Д.1 ЗАКЛЮЧЕНИЕ ПО ОБСЛЕДОВАНИЮ ТЕХНИЧЕСКОГО СОСТОЯНИЯ ОБЪЕКТА (АДМИНИСТРАТИВНО-БЫТОВОЙ КОРПУС КОС-1,2)

Заключение по обследованию технического состояния объекта приведено в таблице 1.

Таблица 1 – Заключение по обследованию технического состояния объекта

1.	Адрес объекта	Российская Федерация, Иркутская область, муниципальное образование "город Усолье-Сибирское", ул. Полигонная, зд. 2
2.	Время проведения обследования	04.2021г.
3.	Организация, проводившая обследование	ООО «Автодорпроект»
4.	Статус объекта (памятник архитектуры, исторический памятник и т.д.)	-
5.	Тип проекта объекта	н/уст
6.	Проектная организация, проектировавшая объект	н/уст
7.	Строительная организация, возводившая объект	н/уст
8.	Год возведения объекта	1968
9.	Год и характер выполнения последнего капитального ремонта или реконструкции	н/уст
10.	Собственник объекта	МО «город Усолье-Сибирское»
11.	Форма собственности объекта	Муниципальная
12.	Конструктивный тип объекта	Бескаркасный
13.	Число этажей	1-2
14.	Установленная категория технического состояния объекта	Ограниченно-работоспособное

Материалы, обосновывающие выбор категории технического состояния объекта:

- фотографии объекта – представлены в Приложении А данного тома;
- описание окружающей местности – представлено в Главе 1 тома 5/2020-ОЗС1.1;
- описание общего состояния объекта по визуальному обследованию с указанием его морального износа – представлено в Главе 2 пояснительной записки данного тома;
- описание конструкций объекта, их характеристик и состояния – представлено в Главе 1 пояснительной записки данного тома;
- чертежи конструкций объекта с деталями и обмерами – представлены в графической части данного тома;
- ведомость объемов демонтажных работ – представлена в Приложении В данного тома;
- схема объекта – представлена в графической части данного тома;
- планы обмеров и фасады – представлены в графической части данного тома;

Инв. № подл.	Подп. и дата	Взам. инв. №							Лист
									1
			Изм.	Кол.уч	Лист	№ док.	Подпись	Дата	5/2020ЕИ-ОЗС1.2.508-ТП

- геологические и гидрогеологические условия участка – представлены в Главе 1 тома 5/2020-ОЗС1.1;

- фотографии повреждений фасадов и конструкций – представлены в Приложении А данного тома;

- задание на выполнение инженерного обследования зданий и сооружений – представлено в Приложении А Тома 5/2020-ОЗС1.1.

Инв. № подл.	Подп. и дата	Взам. инв. №					5/2020ЕИ-ОЗС1.2.508 -ТП	Лист
								2
			Изм.	Кол.уч.	Лист	№док.		Подпись

ПРИЛОЖЕНИЕ Д.2 ЗАКЛЮЧЕНИЕ ПО ОБСЛЕДОВАНИЮ ТЕХНИЧЕСКОГО СОСТОЯНИЯ ОБЪЕКТА (ЗДАНИЕ ХЛОРАТОРНАЯ №1 С НАВЕСОМ ДЛЯ СКЛАДА ХЛОРА КОС-1)

Заключение по обследованию технического состояния объекта приведено в таблице 1.

Таблица 1 – Заключение по обследованию технического состояния объекта

1.	Адрес объекта	Российская Федерация, Иркутская область, муниципальное образование " город Усолье-Сибирское", ул. Полигонная, зд. 2/15
2.	Время проведения обследования	04.2021г.
3.	Организация, проводившая обследование	ООО «Автодорпроект»
4.	Статус объекта (памятник архитектуры, исторический памятник и т.д.)	-
5.	Тип проекта объекта	н/уст
6.	Проектная организация, проектировавшая объект	н/уст
7.	Строительная организация, возводившая объект	н/уст
8.	Год возведения объекта	1960
9.	Год и характер выполнения последнего капитального ремонта или реконструкции	н/уст
10.	Собственник объекта	МО «город Усолье- Сибирское»
11.	Форма собственности объекта	Муниципальная
12.	Конструктивный тип объекта	Бескаркасный
13.	Число этажей	1
14.	Установленная категория технического состояния объекта	Ограниченно- работоспособное

Материалы, обосновывающие выбор категории технического состояния объекта:

- фотографии объекта – представлены в Приложении А данного тома;
- описание окружающей местности – представлено в Главе 1 тома 5/2020-ОЗС1.1;
- описание общего состояния объекта по визуальному обследованию с указанием его морального износа – представлено в Главе 2 пояснительной записки данного тома;
- описание конструкций объекта, их характеристик и состояния – представлено в Главе 1 пояснительной записки данного тома;
- чертежи конструкций объекта с деталями и обмерами – представлены в графической части данного тома;
- ведомость объемов демонтажных работ – представлена в Приложении В данного тома;
- схема объекта – представлена в графической части данного тома;
- планы обмеров и фасады – представлены в графической части данного тома;

Инв. № подл.	Подп. и дата	Взам. инв. №	5/2020ЕИ-ОЗС1.2.508-ТП						Лист
									1
Изм.	Кол.уч	Лист	№док.	Подпись	Дата				

- геологические и гидрогеологические условия участка – представлены в Главе 1 тома 5/2020-ОЗС1.1;

- фотографии повреждений фасадов и конструкций – представлены в Приложении А данного тома;

- задание на выполнение инженерного обследования зданий и сооружений – представлено в Приложении А Тома 5/2020-ОЗС1.1.

Инв. № подл.	Подп. и дата	Взам. инв. №							5/2020ЕИ-ОЗС1.2.508 -ТП	Лист
										2
			Изм.	Кол.уч.	Лист	№док.	Подпись	Дата		

ПРИЛОЖЕНИЕ Д.3 ЗАКЛЮЧЕНИЕ ПО ОБСЛЕДОВАНИЮ ТЕХНИЧЕСКОГО СОСТОЯНИЯ ОБЪЕКТА (ЗДАНИЕ РЕШЕТОК КОС-1)

Заключение по обследованию технического состояния объекта приведено в таблице 1.

Таблица 1 – Заключение по обследованию технического состояния объекта

1.	Адрес объекта	Российская Федерация, Иркутская область, муниципальное образование "город Усолье- Сибирское", ул. Полигонная, зд. 2/20
2.	Время проведения обследования	04.2021г.
3.	Организация, проводившая обследование	ООО «Автодорпроект»
4.	Статус объекта (памятник архитектуры, исторический памятник и т.д.)	-
5.	Тип проекта объекта	н/уст
6.	Проектная организация, проектировавшая объект	н/уст
7.	Строительная организация, возводившая объект	н/уст
8.	Год возведения объекта	1968
9.	Год и характер выполнения последнего капитального ремонта или реконструкции	н/уст
10.	Собственник объекта	МО «город Усолье- Сибирское»
11.	Форма собственности объекта	Муниципальная
12.	Конструктивный тип объекта	Бескаркасный
13.	Число этажей	1
14.	Установленная категория технического состояния объекта	Ограниченно- работоспособное

Материалы, обосновывающие выбор категории технического состояния объекта:

- фотографии объекта – представлены в Приложении А данного тома;
- описание окружающей местности – представлено в Главе 1 тома 5/2020-ОЗС1.1;
- описание общего состояния объекта по визуальному обследованию с указанием его морального износа – представлено в Главе 2 пояснительной записки данного тома;
- описание конструкций объекта, их характеристик и состояния – представлено в Главе 1 пояснительной записки данного тома;
- чертежи конструкций объекта с деталями и обмерами – представлены в графической части данного тома;
- ведомость объемов демонтажных работ – представлена в Приложении В данного тома;
- схема объекта – представлена в графической части данного тома;
- планы обмеров и фасады – представлены в графической части данного тома;
- геологические и гидрогеологические условия участка – представлены в Главе 1 тома 5/2020-ОЗС1.1;
- фотографии повреждений фасадов и конструкций – представлены в Приложении А данного тома;
- задание на выполнение инженерного обследования зданий и сооружений – представлено в Приложении А Тома 5/2020-ОЗС1.1.

Инв. № подл.	Подп. и дата	Взам. инв. №							5/2020ЕИ-ОЗС1.2.508-ТП	Лист
										1
			Изм.	Кол.уч	Лист	№ док.	Подпись	Дата		

ПРИЛОЖЕНИЕ Д.4 ЗАКЛЮЧЕНИЕ ПО ОБСЛЕДОВАНИЮ ТЕХНИЧЕСКОГО СОСТОЯНИЯ ОБЪЕКТА (ЗДАНИЕ-НАСОСНАЯ СТАНЦИЯ №1 КОС)

Заключение по обследованию технического состояния объекта приведено в таблице 1.

Таблица 1 – Заключение по обследованию технического состояния объекта

1.	Адрес объекта	Российская Федерация, Иркутская область, муниципальное образование "город Усолье-Сибирское", ул. Полигонная, зд. 2/18
2.	Время проведения обследования	04.2021г.
3.	Организация, проводившая обследование	ООО «Автодорпроект»
4.	Статус объекта (памятник архитектуры, исторический памятник и т.д.)	-
5.	Тип проекта объекта	н/уст
6.	Проектная организация, проектировавшая объект	н/уст
7.	Строительная организация, возводившая объект	н/уст
8.	Год возведения объекта	1968
9.	Год и характер выполнения последнего капитального ремонта или реконструкции	н/уст
10.	Собственник объекта	МО «город Усолье-Сибирское»
11.	Форма собственности объекта	Муниципальная
12.	Конструктивный тип объекта	Бескаркасный
13.	Число этажей	1
14.	Установленная категория технического состояния объекта	Ограниченно-работоспособное

Материалы, обосновывающие выбор категории технического состояния объекта:

- фотографии объекта – представлены в Приложении А данного тома;
- описание окружающей местности – представлено в Главе 1 тома 5/2020-ОЗС1.1;
- описание общего состояния объекта по визуальному обследованию с указанием его морального износа – представлено в Главе 2 пояснительной записки данного тома;
- описание конструкций объекта, их характеристик и состояния – представлено в Главе 1 пояснительной записки данного тома;
- чертежи конструкций объекта с деталями и обмерами – представлены в графической части данного тома;
- ведомость объемов демонтажных работ – представлена в Приложении В данного тома;
- схема объекта – представлена в графической части данного тома;
- планы обмеров и фасады – представлены в графической части данного тома;
- геологические и гидрогеологические условия участка – представлены в Главе 1 тома 5/2020-ОЗС1.1;
- фотографии повреждений фасадов и конструкций – представлены в Приложении А данного тома;
- задание на выполнение инженерного обследования зданий и сооружений – представлено в Приложении А Тома 5/2020-ОЗС1.1.

Инв. № подл.	Подп. и дата	Взам. инв. №							Лист
									1
			Изм.	Кол.уч	Лист	№ док.	Подпись	Дата	5/2020ЕИ-ОЗС1.2.508-ТП

ПРИЛОЖЕНИЕ Д.5 ЗАКЛЮЧЕНИЕ ПО ОБСЛЕДОВАНИЮ ТЕХНИЧЕСКОГО СОСТОЯНИЯ ОБЪЕКТА (ЗДАНИЕ-МАТЕРИАЛЬНЫЙ СКЛАД №1)

Заключение по обследованию технического состояния объекта приведено в таблице 1.

Таблица 1 – Заключение по обследованию технического состояния объекта

1.	Адрес объекта	Российская Федерация, Иркутская область, муниципальное образование "город Усолье-Сибирское", ул. Полигонная, зд. 2/22
2.	Время проведения обследования	04.2021г.
3.	Организация, проводившая обследование	ООО «Автодорпроект»
4.	Статус объекта (памятник архитектуры, исторический памятник и т.д.)	-
5.	Тип проекта объекта	н/уст
6.	Проектная организация, проектировавшая объект	н/уст
7.	Строительная организация, возводившая объект	н/уст
8.	Год возведения объекта	1960
9.	Год и характер выполнения последнего капитального ремонта или реконструкции	н/уст
10.	Собственник объекта	МО «город Усолье-Сибирское»
11.	Форма собственности объекта	Муниципальная
12.	Конструктивный тип объекта	Бескаркасный
13.	Число этажей	1
14.	Установленная категория технического состояния объекта	Ограниченно-работоспособное

Материалы, обосновывающие выбор категории технического состояния объекта:

- фотографии объекта – представлены в Приложении А данного тома;
- описание окружающей местности – представлено в Главе 1 тома 5/2020-ОЗС1.1;
- описание общего состояния объекта по визуальному обследованию с указанием его морального износа – представлено в Главе 2 пояснительной записки данного тома;
- описание конструкций объекта, их характеристик и состояния – представлено в Главе 1 пояснительной записки данного тома;
- чертежи конструкций объекта с деталями и обмерами – представлены в графической части данного тома;
- ведомость объемов демонтажных работ – представлена в Приложении В данного тома;
- схема объекта – представлена в графической части данного тома;
- планы обмеров и фасады – представлены в графической части данного тома;
- геологические и гидрогеологические условия участка – представлены в Главе 1 тома

Инв. № подл.	Подп. и дата	Взам. инв. №	5/2020ЕИ-ОЗС1.2.508-ТП						Лист
									1
Изм.	Кол.уч	Лист	№ док.	Подпись	Дата				

5/2020-ОЗС1.1;

- фотографии повреждений фасадов и конструкций – представлены в Приложении А данного тома;

- задание на выполнение инженерного обследования зданий и сооружений – представлено в Приложении А Тома 5/2020-ОЗС1.1.

Инв. № подл.	Подп. и дата		Взам. инв. №								Лист	
											2	
Изм.	Кол.уч.	Лист	№ док.	Подпись	Дата	5/2020ЕИ-ОЗС1.2.508 -ТП						

ПРИЛОЖЕНИЕ Д.6 ЗАКЛЮЧЕНИЕ ПО ОБСЛЕДОВАНИЮ ТЕХНИЧЕСКОГО СОСТОЯНИЯ ОБЪЕКТА (ЗДАНИЕ, МАТЕРИАЛЬНЫЙ СКЛАД №2)

Заключение по обследованию технического состояния объекта приведено в таблице 1.

Таблица 1 – Заключение по обследованию технического состояния объекта

1.	Адрес объекта	Российская Федерация, Иркутская область, муниципальное образование "город Усолье-Сибирское", ул. Полигонная, зд. 2/21
2.	Время проведения обследования	04.2021г.
3.	Организация, проводившая обследование	ООО «Автодорпроект»
4.	Статус объекта (памятник архитектуры, исторический памятник и т.д.)	-
5.	Тип проекта объекта	н/уст
6.	Проектная организация, проектировавшая объект	н/уст
7.	Строительная организация, возводившая объект	н/уст
8.	Год возведения объекта	1960
9.	Год и характер выполнения последнего капитального ремонта или реконструкции	н/уст
10.	Собственник объекта	МО «город Усолье-Сибирское»
11.	Форма собственности объекта	Муниципальная
12.	Конструктивный тип объекта	Бескаркасный
13.	Число этажей	1
14.	Установленная категория технического состояния объекта	Ограниченно-работоспособное

Материалы, обосновывающие выбор категории технического состояния объекта:

- фотографии объекта – представлены в Приложении А данного тома;
- описание окружающей местности – представлено в Главе 1 тома 5/2020-ОЗС1.1;
- описание общего состояния объекта по визуальному обследованию с указанием его морального износа – представлено в Главе 2 пояснительной записки данного тома;
- описание конструкций объекта, их характеристик и состояния – представлено в Главе 1 пояснительной записки данного тома;
- чертежи конструкций объекта с деталями и обмерами – представлены в графической части данного тома;
- ведомость объемов демонтажных работ – представлена в Приложении В данного тома;
- схема объекта – представлена в графической части данного тома;
- планы обмеров и фасады – представлены в графической части данного тома;

Инв. № подл.	Подп. и дата	Взам. инв. №							Лист	
									5/2020ЕИ-ОЗС1.2.508-ТП	
			Изм.	Кол.уч	Лист	№ док.	Подпись	Дата	1	

- геологические и гидрогеологические условия участка – представлены в Главе 1 тома 5/2020-ОЗС1.1;

- фотографии повреждений фасадов и конструкций – представлены в Приложении А данного тома;

- задание на выполнение инженерного обследования зданий и сооружений – представлено в Приложении А Тома 5/2020-ОЗС1.1.

Инв. № подл.	Подп. и дата		Взам. инв. №								Лист	
											2	
Изм.	Кол.уч.	Лист	№ док.	Подпись	Дата	5/2020ЕИ-ОЗС1.2.508 -ТП						

ПРИЛОЖЕНИЕ Д.7 ЗАКЛЮЧЕНИЕ ПО ОБСЛЕДОВАНИЮ ТЕХНИЧЕСКОГО СОСТОЯНИЯ ОБЪЕКТА (ЗДАНИЕ, МАТЕРИАЛЬНЫЙ СКЛАД №3)

Заключение по обследованию технического состояния объекта приведено в таблице 1.

Таблица 1 – Заключение по обследованию технического состояния объекта

1.	Адрес объекта	Российская Федерация, Иркутская область, муниципальное образование «город Усолье-Сибирское», ул. Полигонная, зд. 2/19
2.	Время проведения обследования	04.2021г.
3.	Организация, проводившая обследование	ООО «Автодорпроект»
4.	Статус объекта (памятник архитектуры, исторический памятник и т.д.)	-
5.	Тип проекта объекта	н/уст
6.	Проектная организация, проектировавшая объект	н/уст
7.	Строительная организация, возводившая объект	н/уст
8.	Год возведения объекта	1960
9.	Год и характер выполнения последнего капитального ремонта или реконструкции	н/уст
10.	Собственник объекта	МО «город Усолье-Сибирское»
11.	Форма собственности объекта	Муниципальная
12.	Конструктивный тип объекта	Бескаркасный
13.	Число этажей	1
14.	Установленная категория технического состояния объекта	Ограниченно-работоспособное

Материалы, обосновывающие выбор категории технического состояния объекта:

- фотографии объекта – представлены в Приложении А данного тома;
- описание окружающей местности – представлено в Главе 1 тома 5/2020-ОЗС1.1;
- описание общего состояния объекта по визуальному обследованию с указанием его морального износа – представлено в Главе 2 пояснительной записки данного тома;
- описание конструкций объекта, их характеристик и состояния – представлено в Главе 1 пояснительной записки данного тома;
- чертежи конструкций объекта с деталями и обмерами – представлены в графической части данного тома;
- ведомость объемов демонтажных работ – представлена в Приложении В данного тома;
- схема объекта – представлена в графической части данного тома;
- планы обмеров и фасады – представлены в графической части данного тома;

Инв. № подл.	Подп. и дата	Взам. инв. №							Лист
									1
			Изм.	Кол.уч	Лист	№док.	Подпись	Дата	5/2020ЕИ-ОЗС1.2.508-ТП

- геологические и гидрогеологические условия участка – представлены в Главе 1 тома 5/2020-ОЗС1.1;

- фотографии повреждений фасадов и конструкций – представлены в Приложении А данного тома;

- задание на выполнение инженерного обследования зданий и сооружений – представлено в Приложении А Тома 5/2020-ОЗС1.1.

Инв. № подл.	Подп. и дата	Взам. инв. №							5/2020ЕИ-ОЗС1.2.508 -ТП	Лист
										2
			Изм.	Кол.уч.	Лист	№док.	Подпись	Дата		

ПРИЛОЖЕНИЕ Д.8 ЗАКЛЮЧЕНИЕ ПО ОБСЛЕДОВАНИЮ ТЕХНИЧЕСКОГО СОСТОЯНИЯ ОБЪЕКТА (НЕЖИЛОЕ ЗДАНИЕ – РСУ (РЕМОНТНО-СТРОИТЕЛЬНЫЙ УЧАСТОК))

Заключение по обследованию технического состояния объекта приведено в таблице 1.

Таблица 1 – Заключение по обследованию технического состояния объекта

1.	Адрес объекта	Российская Федерация, Иркутская область, муниципальное образование "город Усолье- Сибирское", ул. Полигонная, зд. 2/3
2.	Время проведения обследования	04.2021г.
3.	Организация, проводившая обследование	ООО «Автодорпроект»
4.	Статус объекта (памятник архитектуры, исторический памятник и т.д.)	-
5.	Тип проекта объекта	н/уст
6.	Проектная организация, проектировавшая объект	н/уст
7.	Строительная организация, возводившая объект	н/уст
8.	Год возведения объекта	1968
9.	Год и характер выполнения последнего капитального ремонта или реконструкции	н/уст
10.	Собственник объекта	МО «город Усолье- Сибирское»
11.	Форма собственности объекта	Муниципальная
12.	Конструктивный тип объекта	Бескаркасный
13.	Число этажей	1
14.	Установленная категория технического состояния объекта	Ограниченно- работоспособное

Материалы, обосновывающие выбор категории технического состояния объекта:

- фотографии объекта – представлены в Приложении А данного тома;
- описание окружающей местности – представлено в Главе 1 тома 5/2020-ОЗС1.1;
- описание общего состояния объекта по визуальному обследованию с указанием его морального износа – представлено в Главе 2 пояснительной записки данного тома;
- описание конструкций объекта, их характеристик и состояния – представлено в Главе 1 пояснительной записки данного тома;
- чертежи конструкций объекта с деталями и обмерами – представлены в графической части данного тома;
- ведомость объемов демонтажных работ – представлена в Приложении В данного тома;
- схема объекта – представлена в графической части данного тома;
- планы обмеров и фасады – представлены в графической части данного тома;

Инв. № подл.	Подп. и дата	Взам. инв. №							Лист
			5/2020ЕИ-ОЗС1.2.508-ТП						1
			Изм.	Кол.уч	Лист	№ док.	Подпись	Дата	

- геологические и гидрогеологические условия участка – представлены в Главе 1 тома 5/2020-ОЗС1.1;

- фотографии повреждений фасадов и конструкций – представлены в Приложении А данного тома;

- задание на выполнение инженерного обследования зданий и сооружений – представлено в Приложении А Тома 5/2020-ОЗС1.1.

Инв. № подл.	Подп. и дата	Взам. инв. №							5/2020ЕИ-ОЗС1.2.508 -ТП	Лист
										2
			Изм.	Кол.уч.	Лист	№док.	Подпись	Дата		

ПРИЛОЖЕНИЕ Д.9 ЗАКЛЮЧЕНИЕ ПО ОБСЛЕДОВАНИЮ ТЕХНИЧЕСКОГО СОСТОЯНИЯ ОБЪЕКТА (НЕЖИЛОЕ ЗДАНИЕ – СТОЛЯРНАЯ МАСТЕРСКАЯ)

Заключение по обследованию технического состояния объекта приведено в таблице 1.

Таблица 1 – Заключение по обследованию технического состояния объекта

1.	Адрес объекта	Российская Федерация, Иркутская область, муниципальное образование " город Усолье-Сибирское", ул. Полигонная, зд. 2/6
2.	Время проведения обследования	04.2021г.
3.	Организация, проводившая обследование	ООО «Автодорпроект»
4.	Статус объекта (памятник архитектуры, исторический памятник и т.д.)	-
5.	Тип проекта объекта	н/уст
6.	Проектная организация, проектировавшая объект	н/уст
7.	Строительная организация, возводившая объект	н/уст
8.	Год возведения объекта	1960
9.	Год и характер выполнения последнего капитального ремонта или реконструкции	н/уст
10.	Собственник объекта	МО «город Усолье-Сибирское»
11.	Форма собственности объекта	Муниципальная
12.	Конструктивный тип объекта	Бескаркасный
13.	Число этажей	1
14.	Установленная категория технического состояния объекта	Ограниченно-работоспособное

Материалы, обосновывающие выбор категории технического состояния объекта:

- фотографии объекта – представлены в Приложении А данного тома;
- описание окружающей местности – представлено в Главе 1 тома 5/2020-ОЗС1.1;
- описание общего состояния объекта по визуальному обследованию с указанием его морального износа – представлено в Главе 2 пояснительной записки данного тома;
- описание конструкций объекта, их характеристик и состояния – представлено в Главе 1 пояснительной записки данного тома;
- чертежи конструкций объекта с деталями и обмерами – представлены в графической части данного тома;
- ведомость объемов демонтажных работ – представлена в Приложении В данного тома;
- схема объекта – представлена в графической части данного тома;

Инв. № подл.	Подп. и дата	Взам. инв. №							Лист
									1
			Изм.	Кол.уч	Лист	№ док.	Подпись	Дата	5/2020ЕИ-ОЗС1.2.508-ТП

- планы обмеров и фасады – представлены в графической части данного тома;
- геологические и гидрогеологические условия участка – представлены в Главе 1 тома 5/2020-ОЗС1.1;
- фотографии повреждений фасадов и конструкций – представлены в Приложении А данного тома;
- задание на выполнение инженерного обследования зданий и сооружений – представлено в Приложении А Тома 5/2020-ОЗС1.1.

Инв. № подл.	Подп. и дата	Взам. инв. №							5/2020ЕИ-ОЗС1.2.508 -ТП	Лист
										2
			Изм.	Кол.уч.	Лист	№док.	Подпись	Дата		

ПРИЛОЖЕНИЕ Д.10 ЗАКЛЮЧЕНИЕ ПО ОБСЛЕДОВАНИЮ ТЕХНИЧЕСКОГО СОСТОЯНИЯ ОБЪЕКТА (НЕЖИЛОЕ ЗДАНИЕ – ПОСТ СВАРОЧНЫЙ РСУ)

Заключение по обследованию технического состояния объекта приведено в таблице 1.

Таблица 1 – Заключение по обследованию технического состояния объекта

1.	Адрес объекта	Российская Федерация, Иркутская область, муниципальное образование "город Усолье-Сибирское", ул. Полигонная, зд. 2/4
2.	Время проведения обследования	04.2021г.
3.	Организация, проводившая обследование	ООО «Автодорпроект»
4.	Статус объекта (памятник архитектуры, исторический памятник и т.д.)	-
5.	Тип проекта объекта	н/уст
6.	Проектная организация, проектировавшая объект	н/уст
7.	Строительная организация, возводившая объект	н/уст
8.	Год возведения объекта	1960
9.	Год и характер выполнения последнего капитального ремонта или реконструкции	н/уст
10.	Собственник объекта	МО «город Усолье-Сибирское»
11.	Форма собственности объекта	Муниципальная
12.	Конструктивный тип объекта	Бескаркасный
13.	Число этажей	1
14.	Установленная категория технического состояния объекта	Ограниченно-работоспособное

Материалы, обосновывающие выбор категории технического состояния объекта:

- фотографии объекта – представлены в Приложении А данного тома;
- описание окружающей местности – представлено в Главе 1 тома 5/2020-ОЗС1.1;
- описание общего состояния объекта по визуальному обследованию с указанием его морального износа – представлено в Главе 2 пояснительной записки данного тома;
- описание конструкций объекта, их характеристик и состояния – представлено в Главе 1 пояснительной записки данного тома;
- чертежи конструкций объекта с деталями и обмерами – представлены в графической части данного тома;
- ведомость объемов демонтажных работ – представлена в Приложении В данного тома;
- схема объекта – представлена в графической части данного тома;
- планы обмеров и фасады – представлены в графической части данного тома;

Инв. № подл.	Подп. и дата	Взам. инв. №							Лист
									1
			Изм.	Кол.уч	Лист	№ док.	Подпись	Дата	5/2020ЕИ-ОЗС1.2.508-ТП

- геологические и гидрогеологические условия участка – представлены в Главе 1 тома 5/2020-ОЗС1.1;

- фотографии повреждений фасадов и конструкций – представлены в Приложении А данного тома;

- задание на выполнение инженерного обследования зданий и сооружений – представлено в Приложении А Тома 5/2020-ОЗС1.1.

Инв. № подл.	Подп. и дата	Взам. инв. №							5/2020ЕИ-ОЗС1.2.508 -ТП	Лист
										2
			Изм.	Кол.уч.	Лист	№док.	Подпись	Дата		

ПРИЛОЖЕНИЕ Д.11 ЗАКЛЮЧЕНИЕ ПО ОБСЛЕДОВАНИЮ ТЕХНИЧЕСКОГО СОСТОЯНИЯ ОБЪЕКТА (ЗДАНИЕ – КОМПРЕССОРНАЯ №1,2 С НАСОСНОЙ СТАНЦИЕЙ №2)

Заключение по обследованию технического состояния объекта приведено в таблице 1.

Таблица 1 – Заключение по обследованию технического состояния объекта

1.	Адрес объекта	Российская Федерация, Иркутская область, муниципальное образование "город Усолье- Сибирское", ул. Полигонная, зд. 2/17
2.	Время проведения обследования	04.2021г.
3.	Организация, проводившая обследование	ООО «Автодорпроект»
4.	Статус объекта (памятник архитектуры, исторический памятник и т.д.)	-
5.	Тип проекта объекта	н/уст
6.	Проектная организация, проектировавшая объект	н/уст
7.	Строительная организация, возводившая объект	н/уст
8.	Год возведения объекта	1968
9.	Год и характер выполнения последнего капитального ремонта или реконструкции	н/уст
10.	Собственник объекта	МО «город Усолье- Сибирское»
11.	Форма собственности объекта	Муниципальная
12.	Конструктивный тип объекта	Бескаркасный
13.	Число этажей	1
14.	Установленная категория технического состояния объекта	Ограниченно- работоспособное

Материалы, обосновывающие выбор категории технического состояния объекта:

- фотографии объекта – представлены в Приложении А данного тома;
- описание окружающей местности – представлено в Главе 1 тома 5/2020-ОЗС1.1;
- описание общего состояния объекта по визуальному обследованию с указанием его морального износа – представлено в Главе 2 пояснительной записки данного тома;
- описание конструкций объекта, их характеристик и состояния – представлено в Главе 1 пояснительной записки данного тома;
- чертежи конструкций объекта с деталями и обмерами – представлены в графической части данного тома;
- ведомость объемов демонтажных работ – представлена в Приложении В данного тома;
- схема объекта – представлена в графической части данного тома;

Инв. № подл.	Подп. и дата	Взам. инв. №							Лист
			5/2020ЕИ-ОЗС1.2.508-ТП						1
			Изм.	Кол.уч	Лист	№ док.	Подпись	Дата	

- планы обмеров и фасады – представлены в графической части данного тома;
- геологические и гидрогеологические условия участка – представлены в Главе 1 тома 5/2020-ОЗС1.1;
- фотографии повреждений фасадов и конструкций – представлены в Приложении А данного тома;
- задание на выполнение инженерного обследования зданий и сооружений – представлено в Приложении А Тома 5/2020-ОЗС1.1.

Инв. № подл.	Подп. и дата	Взам. инв. №							5/2020ЕИ-ОЗС1.2.508 -ТП	Лист
										2
			Изм.	Кол.уч.	Лист	№док.	Подпись	Дата		

ПРИЛОЖЕНИЕ Д.12 ЗАКЛЮЧЕНИЕ ПО ОБСЛЕДОВАНИЮ ТЕХНИЧЕСКОГО СОСТОЯНИЯ ОБЪЕКТА (ЗДАНИЕ ЩИТОВАЯ СМЕННЫХ МАСТЕРОВ)

Заключение по обследованию технического состояния объекта приведено в таблице 1.

Таблица 1 – Заключение по обследованию технического состояния объекта

1.	Адрес объекта	Российская Федерация, Иркутская область, муниципальное образование "город Усолье- Сибирское", ул. Полигонная, зд. 2/1
2.	Время проведения обследования	04.2021г.
3.	Организация, проводившая обследование	ООО «Автодорпроект»
4.	Статус объекта (памятник архитектуры, исторический памятник и т.д.)	-
5.	Тип проекта объекта	н/уст
6.	Проектная организация, проектировавшая объект	н/уст
7.	Строительная организация, возводившая объект	н/уст
8.	Год возведения объекта	1960
9.	Год и характер выполнения последнего капитального ремонта или реконструкции	н/уст
10.	Собственник объекта	МО «город Усолье- Сибирское»
11.	Форма собственности объекта	Муниципальная
12.	Конструктивный тип объекта	Бескаркасный
13.	Число этажей	1
14.	Установленная категория технического состояния объекта	Ограниченно- работоспособное

Материалы, обосновывающие выбор категории технического состояния объекта:

- фотографии объекта – представлены в Приложении А данного тома;
- описание окружающей местности – представлено в Главе 1 тома 5/2020-ОЗС1.1;
- описание общего состояния объекта по визуальному обследованию с указанием его морального износа – представлено в Главе 2 пояснительной записки данного тома;
- описание конструкций объекта, их характеристик и состояния – представлено в Главе 1 пояснительной записки данного тома;
- чертежи конструкций объекта с деталями и обмерами – представлены в графической части данного тома;
- ведомость объемов демонтажных работ – представлена в Приложении В данного тома;
- схема объекта – представлена в графической части данного тома;

Инв. № подл.	Подп. и дата	Взам. инв. №							Лист	
									5/2020ЕИ-ОЗС1.2.508-ТП	
			Изм.	Кол.уч	Лист	№ док.	Подпись	Дата	1	

- планы обмеров и фасады – представлены в графической части данного тома;
- геологические и гидрогеологические условия участка – представлены в Главе 1 тома 5/2020-ОЗС1.1;
- фотографии повреждений фасадов и конструкций – представлены в Приложении А данного тома;
- задание на выполнение инженерного обследования зданий и сооружений – представлено в Приложении А Тома 5/2020-ОЗС1.1.

Инв. № подл.	Подп. и дата	Взам. инв. №							5/2020ЕИ-ОЗС1.2.508 -ТП	Лист
										2
			Изм.	Кол.уч.	Лист	№док.	Подпись	Дата		

ПРИЛОЖЕНИЕ Д.13 ЗАКЛЮЧЕНИЕ ПО ОБСЛЕДОВАНИЮ ТЕХНИЧЕСКОГО СОСТОЯНИЯ ОБЪЕКТА (ЗДАНИЕ ЭЛЕКТРОМАСТЕРСКАЯ И КИП)

Заключение по обследованию технического состояния объекта приведено в таблице 1.

Таблица 1 – Заключение по обследованию технического состояния объекта

1.	Адрес объекта	Российская Федерация, Иркутская область, муниципальное образование "город Усолье- Сибирское", ул. Полигонная, зд. 2/5
2.	Время проведения обследования	04.2021г.
3.	Организация, проводившая обследование	ООО «Автодорпроект»
4.	Статус объекта (памятник архитектуры, исторический памятник и т.д.)	-
5.	Тип проекта объекта	н/уст
6.	Проектная организация, проектировавшая объект	н/уст
7.	Строительная организация, возводившая объект	н/уст
8.	Год возведения объекта	1960
9.	Год и характер выполнения последнего капитального ремонта или реконструкции	н/уст
10.	Собственник объекта	МО «город Усолье- Сибирское»
11.	Форма собственности объекта	Муниципальная
12.	Конструктивный тип объекта	Бескаркасный
13.	Число этажей	1
14.	Установленная категория технического состояния объекта	Ограниченно- работоспособное

Материалы, обосновывающие выбор категории технического состояния объекта:

- фотографии объекта – представлены в Приложении А данного тома;
- описание окружающей местности – представлено в Главе 1 тома 5/2020-ОЗС1.1;
- описание общего состояния объекта по визуальному обследованию с указанием его морального износа – представлено в Главе 2 пояснительной записки данного тома;
- описание конструкций объекта, их характеристик и состояния – представлено в Главе 1 пояснительной записки данного тома;
- чертежи конструкций объекта с деталями и обмерами – представлены в графической части данного тома;
- ведомость объемов демонтажных работ – представлена в Приложении В данного тома;
- схема объекта – представлена в графической части данного тома;

Инв. № подл.	Подп. и дата	Взам. инв. №							Лист	
									5/2020ЕИ-ОЗС1.2.508-ТП	
			Изм.	Кол.уч	Лист	№ док.	Подпись	Дата	1	

- планы обмеров и фасады – представлены в графической части данного тома;
- геологические и гидрогеологические условия участка – представлены в Главе 1 тома 5/2020-ОЗС1.1;
- фотографии повреждений фасадов и конструкций – представлены в Приложении А данного тома;
- задание на выполнение инженерного обследования зданий и сооружений – представлено в Приложении А Тома 5/2020-ОЗС1.1.

Инв. № подл.	Подп. и дата	Взам. инв. №								
									Лист	
									2	
Изм.	Кол.уч.	Лист	№ док.	Подпись	Дата	5/2020ЕИ-ОЗС1.2.508 -ТП				

ПРИЛОЖЕНИЕ Д.14 ЗАКЛЮЧЕНИЕ ПО ОБСЛЕДОВАНИЮ ТЕХНИЧЕСКОГО СОСТОЯНИЯ ОБЪЕКТА (СООРУЖЕНИЕ – КОМПЛЕКС ОЧИСТНЫХ СООРУЖЕНИЙ КОС-1)

Заключение по обследованию технического состояния объекта приведено в таблице 1.

Таблица 1 – Заключение по обследованию технического состояния объекта

1.	Адрес объекта	Российская Федерация, Иркутская область, муниципальное образование «город Усолье-Сибирское», ул. Полигонная, соор. 2/16
2.	Время проведения обследования	04.2021г.
3.	Организация, проводившая обследование	ООО «Автодорпроект»
4.	Статус объекта (памятник архитектуры, исторический памятник и т.д.)	-
5.	Тип проекта объекта	н/уст
6.	Проектная организация, проектировавшая объект	н/уст
7.	Строительная организация, возводившая объект	н/уст
8.	Год возведения объекта	1960
9.	Год и характер выполнения последнего капитального ремонта или реконструкции	н/уст
10.	Собственник объекта	МО «город Усолье- Сибирское»
11.	Форма собственности объекта	Муниципальная
12.	Конструктивный тип объекта	Каркасный
13.	Число этажей	-
14.	Установленная категория технического состояния объекта	Аварийное

Материалы, обосновывающие выбор категории технического состояния объекта:

- фотографии объекта – представлены в Приложении А данного тома;
- описание окружающей местности – представлено в Главе 1 тома 5/2020-ОЗС1.1;
- описание общего состояния объекта по визуальному обследованию с указанием его морального износа – представлено в Главе 2 пояснительной записки данного тома;
- описание конструкций объекта, их характеристик и состояния – представлено в Главе 1 пояснительной записки данного тома;
- чертежи конструкций объекта с деталями и обмерами – представлены в графической части данного тома;
- ведомость объемов демонтажных работ – представлена в Приложении В данного тома;
- схема объекта – представлена в графической части данного тома;
- планы обмеров и фасады – представлены в графической части данного тома;
- геологические и гидрогеологические условия участка – представлены в Главе 1 тома 5/2020-ОЗС1.1;
- фотографии повреждений фасадов и конструкций – представлены в Приложении А данного тома;
- задание на выполнение инженерного обследования зданий и сооружений – представлено в Приложении А Тома 5/2020-ОЗС1.1.

Инв. № подл.	Подп. и дата	Взам. инв. №							Лист	
									5/2020ЕИ-ОЗС1.2.508-ТП	
			Изм.	Кол.уч	Лист	№ док.	Подпись	Дата	1	

ПРИЛОЖЕНИЕ Е.1 ПАСПОРТ ЗДАНИЯ (СООРУЖЕНИЯ)
(АДМИНИСТРАТИВНО-БЫТОВОЙ КОРПУС КОС-1,2)

Паспорт здания (сооружения) приведен в таблице 1.

Таблица 1 – Паспорт здания (сооружения)

1.	Адрес объекта	Российская Федерация, Иркутская область, муниципальное образование "город Усолье-Сибирское", ул. Полигонная, зд. 2
2.	Время составления паспорта	апрель 2021г.
3.	Организация, составившая паспорт	ООО «Автодорпроект»
4.	Назначение объекта	Нежилое
5.	Тип проекта объекта	н/уст
6.	Число этажей объекта	2
7.	Наименование собственника объекта	Муниципальное образование "город Усолье-Сибирское"
8.	Адрес собственника объекта	665452, Иркутская обл., г. Усолье-Сибирское, ул. Ватутина, д.10
9.	Степень ответственности объекта	1
10.	Год ввода объекта в эксплуатацию	1968
11.	Конструктивный тип объекта	Бескаркасный
12.	Форма объекта в плане	Прямоугольная
13.	Схема объекта	См. графические приложения, Схема расположения объекта
14.	Год разработки проекта объекта	н/уст
15.	Наличие подвала, подземных этажей	-
16.	Конфигурация объекта по высоте	Прямоугольная
17.	Ранее осуществлявшиеся реконструкции и усиления	н/уст
18.	Высота объекта	Блок А – 7,0 м; -Блок Б – 3,0 м
19.	Длина объекта	Блок А-49,0 м; Блок Б-2,65 м
20.	Ширина объекта	Блок А-17,0 м; Блок Б-2,0 м
21.	Строительный объем объекта	5847 м ³
22.	Несущие конструкции	-
23.	Стены	Кирпичные
24.	Каркас	-
25.	Конструкция перекрытий	Сборные железобетонные ребристые плиты
26.	Конструкция кровли	Шифер
27.	Несущие конструкции покрытия	-
28.	Стеновые ограждения	-

Инв. № подл.	Подп. и дата	Взам. инв. №	19.	Длина объекта	Блок А - 19,0 м; Блок Б - 2,00 м		
			20.	Ширина объекта	Блок А-17,0 м; Блок Б-2,0 м		
			21.	Строительный объем объекта	5847 м³		
			22.	Несущие конструкции	-		
			23.	Стены	Кирпичные		
			24.	Каркас	-		
			25.	Конструкция перекрытий	Сборные железобетонные ребристые плиты		
			26.	Конструкция кровли	Шифер		
			27.	Несущие конструкции покрытия	-		
			28.	Стеновые ограждения	-		
Изм.	Кол.уч	Лист	№ док.	Подпись	Дата	5/2020ЕИ-ОЗС1.2.508-ТП	Лист
							1

29.	Перегородки	-
30.	Фундаменты	Железобетонный
31.	Категория технического состояния объекта	Ограниченно-работоспособное
32.	Фотографии объекта	См. Приложение А

Инв. № подл.	Подп. и дата	Взам. инв. №							Лист
Изм.	Кол.уч	Лист	№ док.	Подпись	Дата	5/2020ЕИ-ОЗС1.2.508-ТП			2

ПРИЛОЖЕНИЕ Е.2 ПАСПОРТ ЗДАНИЯ (СООРУЖЕНИЯ) (ЗДАНИЕ ХЛОРАТОРНАЯ №1 С НАВЕСОМ ДЛЯ СКЛАДА ХЛОРА КОС-1)

Паспорт здания (сооружения) приведен в таблице 1.

Таблица 1 – Паспорт здания (сооружения)

1.	Адрес объекта	Российская Федерация, Иркутская область, муниципальное образование "город Усолье-Сибирское", ул. Полигонная, зд. 2/15
2.	Время составления паспорта	апрель 2021г.
3.	Организация, составившая паспорт	ООО «Автодорпроект»
4.	Назначение объекта	Нежилое
5.	Тип проекта объекта	н/уст
6.	Число этажей объекта	1
7.	Наименование собственника объекта	Муниципальное образование "город Усолье-Сибирское"
8.	Адрес собственника объекта	665452, Иркутская обл., г. Усолье-Сибирское, ул. Ватутина, д.10
9.	Степень ответственности объекта	1
10.	Год ввода объекта в эксплуатацию	1960
11.	Конструктивный тип объекта	Бескаркасный
12.	Форма объекта в плане	Прямоугольная
13.	Схема объекта	См. графические приложения, Схема расположения объекта
14.	Год разработки проекта объекта	н/уст
15.	Наличие подвала, подземных этажей	-
16.	Конфигурация объекта по высоте	Прямоугольная
17.	Ранее осуществлявшиеся реконструкции и усиления	н/уст
18.	Высота объекта	Блок А – 4,0; 3,0 м; -Блок Б – 4,0 м; -Блок В - 2,5 м.
19.	Длина объекта	Блок А-14,87,0 м; Блок Б-8,40 м; Блок В-2,00 м
20.	Ширина объекта	Блок А-10,24 м м; Блок Б-8,26 м; Блок В-2,00 м
21.	Строительный объем объекта	486 м ³
22.	Несущие конструкции	-
23.	Стены	Кирпичные
24.	Каркас	-
25.	Конструкция перекрытий	Сборные железобетонные ребристые плиты
26.	Конструкция кровли	Шифер
27.	Несущие конструкции покрытия	-

Инв. № подл.	Подп. и дата	Взам. инв. №

Изм.	Кол.уч	Лист	№ док.	Подпись	Дата	5/2020ЕИ-ОЗС1.2.508-ТП	Лист
							1

28.	Стеновые ограждения	-
29.	Перегородки	-
30.	Фундамент	Железобетонный
31.	Категория технического состояния объекта	Ограниченно-работоспособное
32.	Фотографии объекта	См. Приложение А

Инв. № подл.	Подп. и дата	Взам. инв. №							5/2020ЕИ-ОЗС1.2.508-ТП	Лист
										2
			Изм.	Кол.уч.	Лист	№ док.	Подпись	Дата		

ПРИЛОЖЕНИЕ Е.3 ПАСПОРТ ЗДАНИЯ (СООРУЖЕНИЯ) (ЗДАНИЕ РЕШЕТОК КОС-1)

Паспорт здания (сооружения) приведен в таблице 1.

Таблица 1 – Паспорт здания (сооружения)

1.	Адрес объекта	Российская Федерация, Иркутская область, муниципальное образование "город Усолье-Сибирское", ул. Полигонная, зд. 2/20
2.	Время составления паспорта	апрель 2021г.
3.	Организация, составившая паспорт	ООО «Автодорпроект»
4.	Назначение объекта	Нежилое
5.	Тип проекта объекта	н/уст
6.	Число этажей объекта	1
7.	Наименование собственника объекта	Муниципальное образование "город Усолье-Сибирское"
8.	Адрес собственника объекта	665452, Иркутская обл., г. Усолье-Сибирское, ул. Ватутина, д.10
9.	Степень ответственности объекта	1
10.	Год ввода объекта в эксплуатацию	1968
11.	Конструктивный тип объекта	Бескаркасный
12.	Форма объекта в плане	Прямоугольная
13.	Схема объекта	См. графические приложения, Схема расположения объекта
14.	Год разработки проекта объекта	н/уст
15.	Наличие подвала, подземных этажей	1
16.	Конфигурация объекта по высоте	Прямоугольная
17.	Ранее осуществлявшиеся реконструкции и усиления	н/уст
18.	Высота объекта	5,0 м; Подвал – 1,1 м
19.	Длина объекта	14,00 м; Подвал-14,00 м
20.	Ширина объекта	11,00 м; Подвал-11,00 м
21.	Строительный объем объекта	939 м ³
22.	Несущие конструкции	-
23.	Стены	Кирпичные
24.	Каркас	-
25.	Конструкция перекрытий	Сборные железобетонные ребристые плиты
26.	Конструкция кровли	Шифер
27.	Несущие конструкции покрытия	-
28.	Стеновые ограждения	-

Инв. № подл.	Подп. и дата	Взам. инв. №

Изм.	Кол.уч	Лист	№ док.	Подпись	Дата	5/2020ЕИ-ОЗС1.2.508-ТП	Лист
							1

29.	Перегородки	-
30.	Фундамент	Железобетонный
31.	Категория технического состояния объекта	Ограниченно-работоспособное
32.	Фотографии объекта	См. Приложение А

Инв. № подл.	Подп. и дата	Взам. инв. №

						5/2020ЕИ-ОЗС1.2.508-ТП	Лист
							2
Изм.	Кол.уч.	Лист	№ док.	Подпись	Дата		

ПРИЛОЖЕНИЕ Е.4 ПАСПОРТ ЗДАНИЯ (СООРУЖЕНИЯ) (ЗДАНИЕ-НАСОСНАЯ СТАНЦИЯ №1 КОС)

Паспорт здания (сооружения) приведен в таблице 1.

Таблица 1 – Паспорт здания (сооружения)

1.	Адрес объекта	Российская Федерация, Иркутская область, муниципальное образование "город Усолье-Сибирское", ул. Полигонная, зд. 2/18
2.	Время составления паспорта	апрель 2021г.
3.	Организация, составившая паспорт	ООО «Автодорпроект»
4.	Назначение объекта	Нежилое
5.	Тип проекта объекта	н/уст
6.	Число этажей объекта	1
7.	Наименование собственника объекта	Муниципальное образование "город Усолье-Сибирское"
8.	Адрес собственника объекта	665452, Иркутская обл., г. Усолье-Сибирское, ул. Ватутина, д.10
9.	Степень ответственности объекта	1
10.	Год ввода объекта в эксплуатацию	1968
11.	Конструктивный тип объекта	Бескаркасный
12.	Форма объекта в плане	Прямоугольная
13.	Схема объекта	См. графические приложения, Схема расположения объекта
14.	Год разработки проекта объекта	н/уст
15.	Наличие подвала, подземных этажей	1
16.	Конфигурация объекта по высоте	Прямоугольная
17.	Ранее осуществлявшиеся реконструкции и усиления	н/уст
18.	Высота объекта	3,5 м; Подвал – 3,73 м
19.	Длина объекта	14,64 м; Подвал-14,64 м
20.	Ширина объекта	6,67 м; Подвал-6,67 м
21.	Строительный объем объекта	706 м ³
22.	Несущие конструкции	-
23.	Стены	Кирпичные
24.	Каркас	-
25.	Конструкция перекрытий	Сборные железобетонные ребристые плиты
26.	Конструкция кровли	Шифер
27.	Несущие конструкции покрытия	-
28.	Стеновые ограждения	-

Инв. № подл.	Подп. и дата	Взам. инв. №

Изм.	Кол.уч	Лист	№ док.	Подпись	Дата	5/2020ЕИ-ОЗС1.2.508-ТП	Лист
							1

29.	Перегородки	-
30.	Фундамент	Железобетонный
31.	Категория технического состояния объекта	Ограниченно-работоспособное
32.	Фотографии объекта	См. Приложение А

Инв. № подл.	Подп. и дата	Взам. инв. №							Лист
Изм.	Кол.уч.	Лист	№ док.	Подпись	Дата	5/2020ЕИ-ОЗС1.2.508-ТП			2

ПРИЛОЖЕНИЕ Е.5 ПАСПОРТ ЗДАНИЯ (СООРУЖЕНИЯ) (ЗДАНИЕ-МАТЕРИАЛЬНЫЙ СКЛАД №1)

Паспорт здания (сооружения) приведен в таблице 1.

Таблица 1 – Паспорт здания (сооружения)

1.	Адрес объекта	Российская Федерация, Иркутская область, муниципальное образование "город Усолье-Сибирское", ул. Полигонная, зд. 2/22
2.	Время составления паспорта	апрель 2021г.
3.	Организация, составившая паспорт	ООО «Автодорпроект»
4.	Назначение объекта	Нежилое
5.	Тип проекта объекта	н/уст
6.	Число этажей объекта	1
7.	Наименование собственника объекта	Муниципальное образование "город Усолье-Сибирское"
8.	Адрес собственника объекта	665452, Иркутская обл., г. Усолье-Сибирское, ул. Ватутина, д.10
9.	Степень ответственности объекта	1
10.	Год ввода объекта в эксплуатацию	1960
11.	Конструктивный тип объекта	Бескаркасный
12.	Форма объекта в плане	Прямоугольная
13.	Схема объекта	См. графические приложения, Схема расположения объекта
14.	Год разработки проекта объекта	н/уст
15.	Наличие подвала, подземных этажей	1
16.	Конфигурация объекта по высоте	Прямоугольная
17.	Ранее осуществлявшиеся реконструкции и усиления	н/уст
18.	Высота объекта	-Блок А - 4,0 м; -Блок Б – 3,0 м; -Блок В – 3,0 м;
19.	Длина объекта	Блок А—13,00 м; Блок Б-13,00 м; Блок В-3,70 м
20.	Ширина объекта	Блок А—6,50 м; Блок Б-4,50 м; Блок В-2,30 м
21.	Строительный объем объекта	540 м ³
22.	Несущие конструкции	-
23.	Стены	Кирпичные, деревянные
24.	Каркас	-
25.	Конструкция перекрытий	Сборные железобетонные ребристые плиты
26.	Конструкция кровли	Шифер

Инв. № подл.	Подп. и дата	Взам. инв. №	19.	Длина объекта	Блок А—13,00 м; Блок Б-13,00 м; Блок В-3,70 м		
			20.	Ширина объекта	Блок А—6,50 м; Блок Б-4,50 м; Блок В-2,30 м		
			21.	Строительный объем объекта	540 м ³		
			22.	Несущие конструкции	-		
			23.	Стены	Кирпичные, деревянные		
			24.	Каркас	-		
			25.	Конструкция перекрытий	Сборные железобетонные ребристые плиты		
			26.	Конструкция кровли	Шифер		
						Лист	
5/2020ЕИ-ОЗС1.2.508-ТП							1
Изм.	Кол.уч	Лист	№док.	Подпись	Дата		

27.	Несущие конструкции покрытия	-
28.	Стеновые ограждения	-
29.	Перегородки	-
30.	Фундамент	Железобетонный
31.	Категория технического состояния объекта	Ограниченно-работоспособное
32.	Фотографии объекта	См. Приложение А

Инв. № подл.	Подп. и дата	Взам. инв. №							Лист 2
Изм.	Кол.уч.	Лист	Недок.	Подпись	Дата	5/2020ЕИ-ОЗС1.2.508-ТП			

ПРИЛОЖЕНИЕ Е.6 ПАСПОРТ ЗДАНИЯ (СООРУЖЕНИЯ) (ЗДАНИЕ, МАТЕРИАЛЬНЫЙ СКЛАД №2)

Паспорт здания (сооружения) приведен в таблице 1.

Таблица 1 – Паспорт здания (сооружения)

1.	Адрес объекта	Российская Федерация, Иркутская область, муниципальное образование "город Усолье-Сибирское", ул. Полигонная, зд. 2/21
2.	Время составления паспорта	апрель 2021г.
3.	Организация, составившая паспорт	ООО «Автодорпроект»
4.	Назначение объекта	Нежилое
5.	Тип проекта объекта	н/уст
6.	Число этажей объекта	1
7.	Наименование собственника объекта	Муниципальное образование "город Усолье-Сибирское"
8.	Адрес собственника объекта	665452, Иркутская обл., г. Усолье-Сибирское, ул. Ватутина, д.10
9.	Степень ответственности объекта	1
10.	Год ввода объекта в эксплуатацию	1960
11.	Конструктивный тип объекта	Бескаркасный
12.	Форма объекта в плане	Прямоугольная
13.	Схема объекта	См. графические приложения, Схема расположения объекта
14.	Год разработки проекта объекта	н/уст
15.	Наличие подвала, подземных этажей	-
16.	Конфигурация объекта по высоте	Прямоугольная
17.	Ранее осуществлявшиеся реконструкции и усиления	н/уст
18.	Высота объекта	5,00 м
19.	Длина объекта	6,00 м
20.	Ширина объекта	6,00 м
21.	Строительный объем объекта	180 м ³
22.	Несущие конструкции	-
23.	Стены	Кирпичные
24.	Каркас	-
25.	Конструкция перекрытий	Сборные железобетонные ребристые плиты
26.	Конструкция кровли	Рубероид на битумной мастике
27.	Несущие конструкции покрытия	-
28.	Стеновые ограждения	-

Инв. № подл.	Подп. и дата	Взам. инв. №

Изм.	Кол.уч	Лист	№ док.	Подпись	Дата	5/2020ЕИ-ОЗС1.2.508-ТП	Лист
							1

29.	Перегородки	-
30.	Фундамент	Железобетонный
31.	Категория технического состояния объекта	Ограниченно-работоспособное
32.	Фотографии объекта	См. Приложение А

Инв. № подл.	Подп. и дата	Взам. инв. №

Изм.	Кол.уч.	Лист	Недок.	Подпись	Дата

5/2020ЕИ-ОЗС1.2.508-ТП

Лист

2

ПРИЛОЖЕНИЕ Е.7 ПАСПОРТ ЗДАНИЯ (СООРУЖЕНИЯ) (ЗДАНИЕ, МАТЕРИАЛЬНЫЙ СКЛАД №3)

Паспорт здания (сооружения) приведен в таблице 1.

Таблица 1 – Паспорт здания (сооружения)

1.	Адрес объекта	Российская Федерация, Иркутская область, муниципальное образование «город Усолье-Сибирское», ул. Полигонная, зд. 2/19
2.	Время составления паспорта	апрель 2021г.
3.	Организация, составившая паспорт	ООО «Автодорпроект»
4.	Назначение объекта	Нежилое
5.	Тип проекта объекта	н/уст
6.	Число этажей объекта	1
7.	Наименование собственника объекта	Муниципальное образование "город Усолье-Сибирское"
8.	Адрес собственника объекта	665452, Иркутская обл., г. Усолье-Сибирское, ул. Ватутина, д.10
9.	Степень ответственности объекта	1
10.	Год ввода объекта в эксплуатацию	1960
11.	Конструктивный тип объекта	Бескаркасный
12.	Форма объекта в плане	Прямоугольная
13.	Схема объекта	См. графические приложения, Схема расположения объекта
14.	Год разработки проекта объекта	н/уст
15.	Наличие подвала, подземных этажей	-
16.	Конфигурация объекта по высоте	Прямоугольная
17.	Ранее осуществлявшиеся реконструкции и усиления	н/уст
18.	Высота объекта	Блок А - 5,0 м; Блок Б – 5,0 м; Блок В – 3,0 м
19.	Длина объекта	Блок А-6,40 м; Блок Б-10,40 м; Блок В-2,00 м
20.	Ширина объекта	Блок А-10,30 м; Блок Б-5,20 м; Блок В-2,30 м
21.	Строительный объем объекта	614 м ³
22.	Несущие конструкции	-
23.	Стены	Кирпичные, деревянные
24.	Каркас	-
25.	Конструкция перекрытий	Сборные железобетонные ребристые плиты

Инв. № подл.	Подп. и дата	Взам. инв. №

Изм.	Кол.уч	Лист	№ док.	Подпись	Дата	5/2020ЕИ-ОЗС1.2.508-ТП	Лист
							1

26.	Конструкция кровли	Шифер
27.	Несущие конструкции покрытия	-
28.	Стеновые ограждения	-
29.	Перегородки	-
30.	Фундамент	Железобетонный
31.	Категория технического состояния объекта	Ограниченно-работоспособное
32.	Фотографии объекта	См. Приложение А

Инв. № подл.	Подп. и дата	Взам. инв. №							Лист 2
Изм.	Кол.уч.	Лист	№ док.	Подпись	Дата	5/2020ЕИ-ОЗС1.2.508-ТП			

ПРИЛОЖЕНИЕ Е.8 ПАСПОРТ ЗДАНИЯ (СООРУЖЕНИЯ) (НЕЖИЛОЕ ЗДАНИЕ – РСУ (РЕМОНТНО-СТРОИТЕЛЬНЫЙ УЧАСТОК))

Паспорт здания (сооружения) приведен в таблице 1.

Таблица 1 – Паспорт здания (сооружения)

1.	Адрес объекта	Российская Федерация, Иркутская область, муниципальное образование "город Усолье-Сибирское", ул. Полигонная, зд. 2/3
2.	Время составления паспорта	апрель 2021г.
3.	Организация, составившая паспорт	ООО «Автодорпроект»
4.	Назначение объекта	Нежилое
5.	Тип проекта объекта	н/уст
6.	Число этажей объекта	2
7.	Наименование собственника объекта	Муниципальное образование "город Усолье-Сибирское"
8.	Адрес собственника объекта	665452, Иркутская обл., г. Усолье-Сибирское, ул. Ватутина, д.10
9.	Степень ответственности объекта	1
10.	Год ввода объекта в эксплуатацию	1968
11.	Конструктивный тип объекта	Бескаркасный
12.	Форма объекта в плане	Прямоугольная
13.	Схема объекта	См. графические приложения, Схема расположения объекта
14.	Год разработки проекта объекта	н/уст
15.	Наличие подвала, подземных этажей	-
16.	Конфигурация объекта по высоте	Прямоугольная
17.	Ранее осуществлявшиеся реконструкции и усиления	н/уст
18.	Высота объекта	Блок А - 11,5 м; Блок Б – 6,5 м
19.	Длина объекта	Блок А-7,00 м; Блок Б-21,00 м;
20.	Ширина объекта	Блок А-13,00 м; Блок Б-13,00 м;
21.	Строительный объем объекта	2822 м ³
22.	Несущие конструкции	-
23.	Стены	Кирпичные
24.	Каркас	-
25.	Конструкция перекрытий	Сборные железобетонные ребристые плиты
26.	Конструкция кровли	Шифер

Инв. № подл.	Подп. и дата	Взам. инв. №

Изм.	Кол.уч	Лист	№ док.	Подпись	Дата	5/2020ЕИ-ОЗС1.2.508-ТП	Лист
							1

27.	Несущие конструкции покрытия	-
28.	Стеновые ограждения	-
29.	Перегородки	-
30.	Фундамент	Железобетонный
31.	Категория технического состояния объекта	Ограниченно-работоспособное
32.	Фотографии объекта	См. Приложение А

Инв. № подл.	Подп. и дата	Взам. инв. №							Лист	
									2	
			Изм.	Кол.уч.	Лист	Недок.	Подпись	Дата	5/2020ЕИ-ОЗС1.2.508-ТП	

ПРИЛОЖЕНИЕ Е.9 ПАСПОРТ ЗДАНИЯ (СООРУЖЕНИЯ) (НЕЖИЛОЕ ЗДАНИЕ – СТОЛЯРНАЯ МАСТЕРСКАЯ)

Паспорт здания (сооружения) приведен в таблице 1.

Таблица 1 – Паспорт здания (сооружения)

1.	Адрес объекта	Российская Федерация, Иркутская область, муниципальное образование "город Усолье-Сибирское", ул. Полигонная, зд. 2/6
2.	Время составления паспорта	апрель 2021г.
3.	Организация, составившая паспорт	ООО «Автодорпроект»
4.	Назначение объекта	Нежилое
5.	Тип проекта объекта	н/уст
6.	Число этажей объекта	2
7.	Наименование собственника объекта	Муниципальное образование "город Усолье-Сибирское"
8.	Адрес собственника объекта	665452, Иркутская обл., г. Усолье-Сибирское, ул. Ватутина, д.10
9.	Степень ответственности объекта	1
10.	Год ввода объекта в эксплуатацию	1968
11.	Конструктивный тип объекта	Бескаркасный
12.	Форма объекта в плане	Прямоугольная
13.	Схема объекта	См. графические приложения, Схема расположения объекта
14.	Год разработки проекта объекта	н/уст
15.	Наличие подвала, подземных этажей	-
16.	Конфигурация объекта по высоте	Прямоугольная
17.	Ранее осуществлявшиеся реконструкции и усиления	н/уст
18.	Высота объекта	Блок А - 6,50 м; Блок Б – 3,00 м
19.	Длина объекта	Блок А-13,00 м; Блок Б-3,00 м;
20.	Ширина объекта	Блок А-7,00 м; Блок Б-7,00 м;
21.	Строительный объем объекта	655 м ³
22.	Несущие конструкции	-
23.	Стены	Кирпичные
24.	Каркас	-
25.	Конструкция перекрытий	Сборные железобетонные ребристые плиты
26.	Конструкция кровли	Шифер

Инв. № подл.	Подп. и дата	Взам. инв. №

Изм.	Кол.уч	Лист	№ док.	Подпись	Дата	5/2020ЕИ-ОЗС1.2.508-ТП	Лист
							1

27.	Несущие конструкции покрытия	-
28.	Стеновые ограждения	-
29.	Перегородки	-
30.	Фундамент	Железобетонный
31.	Категория технического состояния объекта	Ограниченно-работоспособное
32.	Фотографии объекта	См. Приложение А

Инв. № подл.	Подп. и дата	Взам. инв. №							Лист
Изм.	Кол.уч.	Лист	Недок.	Подпись	Дата	5/2020ЕИ-ОЗС1.2.508-ТП			2

ПРИЛОЖЕНИЕ Д.10 ЗАКЛЮЧЕНИЕ ПО ОБСЛЕДОВАНИЮ ТЕХНИЧЕСКОГО СОСТОЯНИЯ ОБЪЕКТА (НЕЖИЛОЕ ЗДАНИЕ – ПОСТ СВАРОЧНЫЙ РСУ)

Заключение по обследованию технического состояния объекта приведено в таблице 1.

Таблица 1 – Заключение по обследованию технического состояния объекта

1.	Адрес объекта	Российская Федерация, Иркутская область, муниципальное образование "город Усолье-Сибирское", ул. Полигонная, зд. 2/4
2.	Время проведения обследования	04.2021г.
3.	Организация, проводившая обследование	ООО «Автодорпроект»
4.	Статус объекта (памятник архитектуры, исторический памятник и т.д.)	-
5.	Тип проекта объекта	н/уст
6.	Проектная организация, проектировавшая объект	н/уст
7.	Строительная организация, возводившая объект	н/уст
8.	Год возведения объекта	1960
9.	Год и характер выполнения последнего капитального ремонта или реконструкции	н/уст
10.	Собственник объекта	МО «город Усолье-Сибирское»
11.	Форма собственности объекта	Муниципальная
12.	Конструктивный тип объекта	Бескаркасный
13.	Число этажей	1
14.	Установленная категория технического состояния объекта	Ограниченно-работоспособное

Материалы, обосновывающие выбор категории технического состояния объекта:

- фотографии объекта – представлены в Приложении А данного тома;
- описание окружающей местности – представлено в Главе 1 тома 5/2020-ОЗС1.1;
- описание общего состояния объекта по визуальному обследованию с указанием его морального износа – представлено в Главе 2 пояснительной записки данного тома;
- описание конструкций объекта, их характеристик и состояния – представлено в Главе 1 пояснительной записки данного тома;
- чертежи конструкций объекта с деталями и обмерами – представлены в графической части данного тома;
- ведомость объемов демонтажных работ – представлена в Приложении В данного тома;
- схема объекта – представлена в графической части данного тома;
- планы обмеров и фасады – представлены в графической части данного тома;

Инв. № подл.	Подп. и дата	Взам. инв. №							Лист
									1
			Изм.	Кол.уч	Лист	№ док.	Подпись	Дата	5/2020ЕИ-ОЗС1.2.508-ТП

- геологические и гидрогеологические условия участка – представлены в Главе 1 тома 5/2020-ОЗС1.1;

- фотографии повреждений фасадов и конструкций – представлены в Приложении А данного тома;

- задание на выполнение инженерного обследования зданий и сооружений – представлено в Приложении А Тома 5/2020-ОЗС1.1.

Инв. № подл.	Подп. и дата					Взам. инв. №											Лист	
																	2	
Изм.	Кол.уч.	Лист	№ док.	Подпись	Дата	5/2020ЕИ-ОЗС1.2.508 -ТП												

ПРИЛОЖЕНИЕ Е.11 ПАСПОРТ ЗДАНИЯ (СООРУЖЕНИЯ) (ЗДАНИЕ – КОМПРЕССОРНАЯ №1,2 С НАСОСНОЙ СТАНЦИЕЙ №2)

Паспорт здания (сооружения) приведен в таблице 1.

Таблица 1 – Паспорт здания (сооружения)

1.	Адрес объекта	Российская Федерация, Иркутская область, муниципальное образование "город Усолье-Сибирское", ул. Полигонная, зд. 2/17
2.	Время составления паспорта	апрель 2021г.
3.	Организация, составившая паспорт	ООО «Автодорпроект»
4.	Назначение объекта	Нежилое
5.	Тип проекта объекта	н/уст
6.	Число этажей объекта	1
7.	Наименование собственника объекта	Муниципальное образование "город Усолье-Сибирское"
8.	Адрес собственника объекта	665452, Иркутская обл., г. Усолье-Сибирское, ул. Ватутина, д.10
9.	Степень ответственности объекта	2
10.	Год ввода объекта в эксплуатацию	1968
11.	Конструктивный тип объекта	Бескаркасный
12.	Форма объекта в плане	Прямоугольная
13.	Схема объекта	См. графические приложения, Схема расположения объекта
14.	Год разработки проекта объекта	н/уст
15.	Наличие подвала, подземных этажей	-
16.	Конфигурация объекта по высоте	Прямоугольная
17.	Ранее осуществлявшиеся реконструкции и усиления	н/уст
18.	Высота объекта	Блок А - 7,0 м; -Блок Б – 4,0 м; -Блок В – 5,5 м; -Блок Г – 4,0 м; -Блок Д – 3,5 м.
19.	Длина объекта	Блок А-38,52 м; Блок Б-7,32 м; Блок В-40,13 м; Блок Г-10,09 м; Блок Д-4,84 м
20.	Ширина объекта	Блок А-16,45 м; Блок Б-6,30 м; Блок В-16,45 м; Блок Г-12,75 м; Блок Д-4,84 м
21.	Строительный объем объекта	8735 м ³
22.	Несущие конструкции	-
23.	Стены	Кирпичные
24.	Каркас	-
25.	Конструкция перекрытий	Сборные железобетонные ребристые

Инв. № подл.	Подп. и дата	Взам. инв. №																																																																																																																																																																																																																																																																																																																																																																																																																																																																																																																																																																																																																																																																																																																																																																																																																																																																																																																																																																																																																																																																																																																																																																																																																																																																																																																																																																																																																																																																																																																																
--------------	--------------	--------------	--	--	--	--	--	--	--	--	--	--	--	--	--	--	--	--	--	--	--	--	--	--	--	--	--	--	--	--	--	--	--	--	--	--	--	--	--	--	--	--	--	--	--	--	--	--	--	--	--	--	--	--	--	--	--	--	--	--	--	--	--	--	--	--	--	--	--	--	--	--	--	--	--	--	--	--	--	--	--	--	--	--	--	--	--	--	--	--	--	--	--	--	--	--	--	--	--	--	--	--	--	--	--	--	--	--	--	--	--	--	--	--	--	--	--	--	--	--	--	--	--	--	--	--	--	--	--	--	--	--	--	--	--	--	--	--	--	--	--	--	--	--	--	--	--	--	--	--	--	--	--	--	--	--	--	--	--	--	--	--	--	--	--	--	--	--	--	--	--	--	--	--	--	--	--	--	--	--	--	--	--	--	--	--	--	--	--	--	--	--	--	--	--	--	--	--	--	--	--	--	--	--	--	--	--	--	--	--	--	--	--	--	--	--	--	--	--	--	--	--	--	--	--	--	--	--	--	--	--	--	--	--	--	--	--	--	--	--	--	--	--	--	--	--	--	--	--	--	--	--	--	--	--	--	--	--	--	--	--	--	--	--	--	--	--	--	--	--	--	--	--	--	--	--	--	--	--	--	--	--	--	--	--	--	--	--	--	--	--	--	--	--	--	--	--	--	--	--	--	--	--	--	--	--	--	--	--	--	--	--	--	--	--	--	--	--	--	--	--	--	--	--	--	--	--	--	--	--	--	--	--	--	--	--	--	--	--	--	--	--	--	--	--	--	--	--	--	--	--	--	--	--	--	--	--	--	--	--	--	--	--	--	--	--	--	--	--	--	--	--	--	--	--	--	--	--	--	--	--	--	--	--	--	--	--	--	--	--	--	--	--	--	--	--	--	--	--	--	--	--	--	--	--	--	--	--	--	--	--	--	--	--	--	--	--	--	--	--	--	--	--	--	--	--	--	--	--	--	--	--	--	--	--	--	--	--	--	--	--	--	--	--	--	--	--	--	--	--	--	--	--	--	--	--	--	--	--	--	--	--	--	--	--	--	--	--	--	--	--	--	--	--	--	--	--	--	--	--	--	--	--	--	--	--	--	--	--	--	--	--	--	--	--	--	--	--	--	--	--	--	--	--	--	--	--	--	--	--	--	--	--	--	--	--	--	--	--	--	--	--	--	--	--	--	--	--	--	--	--	--	--	--	--	--	--	--	--	--	--	--	--	--	--	--	--	--	--	--	--	--	--	--	--	--	--	--	--	--	--	--	--	--	--	--	--	--	--	--	--	--	--	--	--	--	--	--	--	--	--	--	--	--	--	--	--	--	--	--	--	--	--	--	--	--	--	--	--	--	--	--	--	--	--	--	--	--	--	--	--	--	--	--	--	--	--	--	--	--	--	--	--	--	--	--	--	--	--	--	--	--	--	--	--	--	--	--	--	--	--	--	--	--	--	--	--	--	--	--	--	--	--	--	--	--	--	--	--	--	--	--	--	--	--	--	--	--	--	--	--	--	--	--	--	--	--	--	--	--	--	--	--	--	--	--	--	--	--	--	--	--	--	--	--	--	--	--	--	--	--	--	--	--	--	--	--	--	--	--	--	--	--	--	--	--	--	--	--	--	--	--	--	--	--	--	--	--	--	--	--	--	--	--	--	--	--	--	--	--	--	--	--	--	--	--	--	--	--	--	--	--	--	--	--	--	--	--	--	--	--	--	--	--	--	--	--	--	--	--	--	--	--	--	--	--	--	--	--	--	--	--	--	--	--	--	--	--	--	--	--	--	--	--	--	--	--	--	--	--	--	--	--	--	--	--	--	--	--	--	--	--	--	--	--	--	--	--	--	--	--	--	--	--	--	--	--	--	--	--	--	--	--	--	--	--	--	--	--	--	--	--	--	--	--	--	--	--	--	--	--	--	--	--	--	--	--	--	--	--	--	--	--	--	--	--	--	--	--	--	--	--	--	--	--	--	--	--	--	--	--	--	--	--	--	--	--	--	--	--	--	--	--	--	--	--	--	--	--	--	--	--	--	--	--	--	--	--	--	--	--	--	--	--	--	--	--	--	--	--	--	--	--	--	--	--	--	--	--	--	--	--	--	--	--	--	--	--	--	--	--	--	--	--	--	--	--	--	--	--	--	--	--	--	--	--	--	--	--	--	--	--	--	--	--	--	--	--	--	--	--	--	--	--	--	--	--	--	--	--	--	--	--	--	--	--	--	--	--	--	--	--	--	--	--	--	--	--	--	--	--	--	--	--	--	--	--	--	--	--	--	--	--	--	--	--	--	--	--	--	--	--	--	--	--	--	--	--	--	--	--	--	--	--	--	--	--	--	--	--	--	--	--	--	--	--	--	--	--	--	--	--	--	--	--	--	--	--	--	--	--	--	--	--	--	--	--	--	--	--	--	--	--	--	--	--	--	--	--	--	--	--	--	--	--	--	--	--	--	--	--	--	--	--	--	--	--	--	--	--	--	--	--	--	--	--	--	--	--	--	--	--	--	--	--	--	--	--	--	--	--	--	--	--	--	--	--	--	--	--	--	--	--	--	--	--	--	--	--	--	--	--	--	--	--	--	--	--	--	--	--	--	--	--	--	--	--	--	--	--	--	--	--	--	--	--	--	--	--	--	--	--	--	--	--	--	--	--	--	--	--	--	--	--	--	--	--	--	--	--	--	--	--	--	--	--	--	--	--	--	--	--	--	--	--	--	--	--	--	--	--	--	--	--	--	--	--	--	--	--	--	--	--	--	--	--	--	--	--	--	--	--	--	--	--	--	--	--	--	--	--	--	--	--	--	--	--	--	--	--	--	--	--	--	--	--	--	--	--	--	--	--	--	--	--	--	--	--	--	--	--	--	--	--	--	--	--	--	--	--	--	--	--	--	--	--	--	--	--	--	--	--	--	--	--	--	--	--	--	--	--	--	--	--	--	--	--	--	--	--	--	--	--	--	--	--	--	--	--	--	--	--	--	--	--	--	--	--	--	--	--	--	--	--	--	--	--	--	--	--	--	--	--	--	--	--	--	--	--	--	--	--	--	--	--	--	--	--	--	--	--	--	--	--	--	--	--	--	--	--	--	--	--	--	--	--	--	--	--	--	--	--	--	--	--	--	--	--	--	--	--	--	--	--	--	--	--	--	--	--	--	--	--	--	--	--	--	--	--	--	--	--	--	--	--	--	--	--	--	--	--	--	--	--	--	--	--	--	--	--	--	--	--	--	--	--	--	--	--	--	--	--	--	--	--	--	--	--	--	--	--	--	--	--	--	--	--	--	--	--	--	--	--	--	--	--	--	--	--	--	--	--	--	--

		плиты
26.	Конструкция кровли	Шифер
27.	Несущие конструкции покрытия	-
28.	Стеновые ограждения	-
29.	Перегородки	-
30.	Фундамент	Железобетонный
31.	Категория технического состояния объекта	Ограниченно-работоспособное
32.	Фотографии объекта	См. Приложение А

Инв. № подл.	Подп. и дата	Взам. инв. №							Лист
Изм.	Кол.уч.	Лист	№ док.	Подпись	Дата	5/2020ЕИ-ОЗС1.2.508-ТП			2

ПРИЛОЖЕНИЕ Е.12 ПАСПОРТ ЗДАНИЯ (СООРУЖЕНИЯ) (ЗДАНИЕ ЩИТОВАЯ СМЕННЫХ МАСТЕРОВ)

Паспорт здания (сооружения) приведен в таблице 1.

Таблица 1 – Паспорт здания (сооружения)

1.	Адрес объекта	Российская Федерация, Иркутская область, муниципальное образование "город Усолье-Сибирское", ул. Полигонная, зд. 2/1
2.	Время составления паспорта	апрель 2021г.
3.	Организация, составившая паспорт	ООО «Автодорпроект»
4.	Назначение объекта	Нежилое
5.	Тип проекта объекта	н/уст
6.	Число этажей объекта	1
7.	Наименование собственника объекта	Муниципальное образование "город Усолье-Сибирское"
8.	Адрес собственника объекта	665452, Иркутская обл., г. Усолье-Сибирское, ул. Ватутина, д.10
9.	Степень ответственности объекта	1
10.	Год ввода объекта в эксплуатацию	1960
11.	Конструктивный тип объекта	Бескаркасный
12.	Форма объекта в плане	Прямоугольная
13.	Схема объекта	См. графические приложения, Схема расположения объекта
14.	Год разработки проекта объекта	н/уст
15.	Наличие подвала, подземных этажей	-
16.	Конфигурация объекта по высоте	Прямоугольная
17.	Ранее осуществлявшиеся реконструкции и усиления	н/уст
18.	Высота объекта	4,0 м
19.	Длина объекта	16,0 м
20.	Ширина объекта	13,0 м
21.	Строительный объем объекта	832 м ³
22.	Несущие конструкции	-
23.	Стены	Кирпичные
24.	Каркас	-
25.	Конструкция перекрытий	Сборные железобетонные ребристые плиты
26.	Конструкция кровли	Шифер
27.	Несущие конструкции покрытия	-
28.	Стеновые ограждения	-

Инв. № подл.	Подп. и дата	Взам. инв. №

Изм.	Кол.уч	Лист	№ док.	Подпись	Дата	5/2020ЕИ-ОЗС1.2.508-ТП	Лист
							1

29.	Перегородки	-
30.	Фундамент	Железобетонный
31.	Категория технического состояния объекта	Ограниченно-работоспособное
32.	Фотографии объекта	См. Приложение А

Инв. № подл.	Подп. и дата	Взам. инв. №							Лист
Изм.	Кол.уч.	Лист	№ док.	Подпись	Дата	5/2020ЕИ-ОЗС1.2.508-ТП			2

ПРИЛОЖЕНИЕ Е.13 ПАСПОРТ ЗДАНИЯ (СООРУЖЕНИЯ) (ЗДАНИЕ ЭЛЕКТРОМАСТЕРСКАЯ И КИП)

Паспорт здания (сооружения) приведен в таблице 1.

Таблица 1 – Паспорт здания (сооружения)

1.	Адрес объекта	Российская Федерация, Иркутская область, муниципальное образование "город Усолье-Сибирское", ул. Полигонная, зд. 2/5
2.	Время составления паспорта	апрель 2021г.
3.	Организация, составившая паспорт	ООО «Автодорпроект»
4.	Назначение объекта	Нежилое
5.	Тип проекта объекта	н/уст
6.	Число этажей объекта	1
7.	Наименование собственника объекта	Муниципальное образование "город Усолье-Сибирское"
8.	Адрес собственника объекта	665452, Иркутская обл., г. Усолье-Сибирское, ул. Ватутина, д.10
9.	Степень ответственности объекта	1
10.	Год ввода объекта в эксплуатацию	1960
11.	Конструктивный тип объекта	Бескаркасный
12.	Форма объекта в плане	Прямоугольная
13.	Схема объекта	См. графические приложения, Схема расположения объекта
14.	Год разработки проекта объекта	н/уст
15.	Наличие подвала, подземных этажей	-
16.	Конфигурация объекта по высоте	Прямоугольная
17.	Ранее осуществлявшиеся реконструкции и усиления	н/уст
18.	Высота объекта	3,5 м
19.	Длина объекта	19,0 м
20.	Ширина объекта	12,0 м
21.	Строительный объем объекта	798 м ³
22.	Несущие конструкции	-
23.	Стены	Кирпичные
24.	Каркас	-
25.	Конструкция перекрытий	Сборные железобетонные ребристые плиты
26.	Конструкция кровли	Шифер
27.	Несущие конструкции покрытия	-
28.	Стеновые ограждения	-

Инв. № подл.	Подп. и дата	Взам. инв. №

Изм.	Кол.уч	Лист	№ док.	Подпись	Дата	5/2020ЕИ-ОЗС1.2.508-ТП	Лист
							1

29.	Перегородки	-
30.	Фундамент	Железобетонный
31.	Категория технического состояния объекта	Ограниченно-работоспособное
32.	Фотографии объекта	См. Приложение А

Инв. № подл.	Подп. и дата	Взам. инв. №							Лист
Изм.	Кол.уч.	Лист	№ док.	Подпись	Дата	5/2020ЕИ-ОЗС1.2.508-ТП			2

ПРИЛОЖЕНИЕ Е.14 ПАСПОРТ ЗДАНИЯ (СООРУЖЕНИЯ) (СООРУЖЕНИЕ – КОМПЛЕКС ОЧИСТНЫХ СООРУЖЕНИЙ КОС-1)

Паспорт здания (сооружения) приведен в таблице 1.

Таблица 1 – Паспорт здания (сооружения)

1.	Адрес объекта	Российская Федерация, Иркутская область, муниципальное образование «город Усолье-Сибирское», ул. Полигонная, соор. 2/16
2.	Время составления паспорта	апрель 2021г.
3.	Организация, составившая паспорт	ООО «Автодорпроект»
4.	Назначение объекта	Нежилое
5.	Тип проекта объекта	н/уст
6.	Число этажей объекта	1
7.	Наименование собственника объекта	Муниципальное образование "город Усолье-Сибирское"
8.	Адрес собственника объекта	665452, Иркутская обл., г. Усолье-Сибирское, ул. Ватутина, д.10
9.	Степень ответственности объекта	1
10.	Год ввода объекта в эксплуатацию	1960
11.	Конструктивный тип объекта	Бескаркасный
12.	Форма объекта в плане	Прямоугольная; круглая
13.	Схема объекта	См. графические приложения, Схема расположения объекта
14.	Год разработки проекта объекта	н/уст
15.	Наличие подвала, подземных этажей	-
16.	Конфигурация объекта по высоте	Прямоугольная
17.	Ранее осуществлявшиеся реконструкции и усиления	н/уст
18.	Высота объекта	5,0 м
19.	Длина объекта	Протяженность: - Трубопроводы – 958 м; - Лотки – 602 м.
20.	Ширина объекта	Протяженность: - Трубопроводы – 958 м; - Лотки – 602 м.
21.	Строительный объем объекта	Строительный объем: - Песколовки с 2-я отделениями каждая – 35 м ³ ; - Аэратор – 169 м ³ ; - Отстойники первичные вертикальные – 136 м ³ ; - Отстойники первичные радиальные – 297 м ³ ; - Аэротенки (низ) – 3276 м ³ ;

Инов. № подл.	Подп. и дата	Взам. инв. №

Изм.	Кол.уч	Лист	№ док.	Подпись	Дата

5/2020ЕИ-ОЗС1.2.508-ТП

Лист

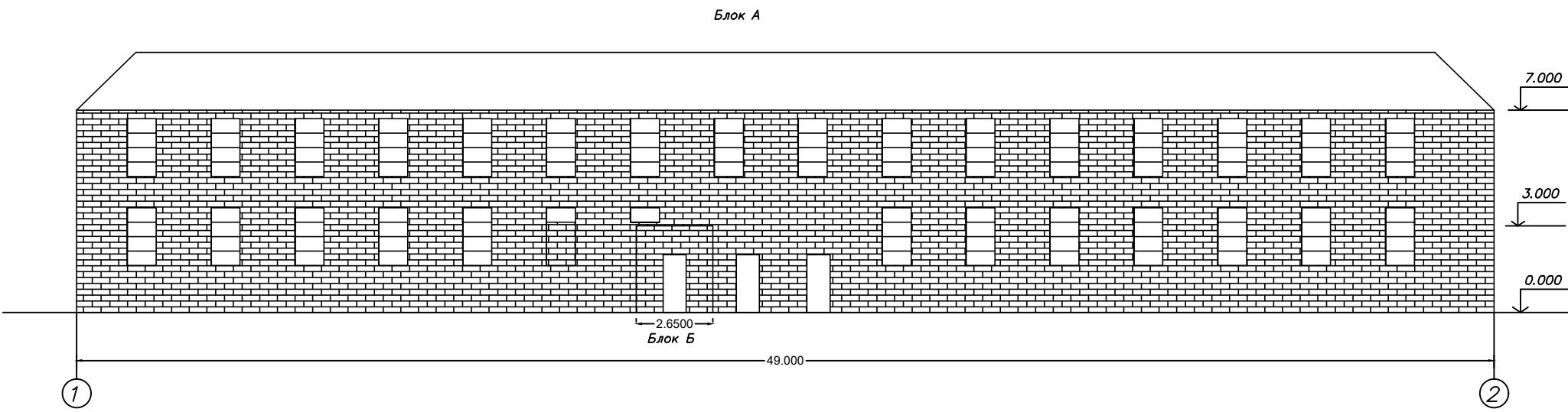
1

		- Аэротенки (верх) – 2516 м3; - Смеситель №1 (низ) – 38 м3; - Смеситель №1 (верх) – 40 м3; - Отстойники вторичные радиальные – 593 м3; - Контактные резервуары – 3353 м3
22.	Конструкции	Железобетонные, дощатые, металлические, стальные
23.	Отделочные работы	Штукатурка
24.	Земляные работы	Обвалованные земляным грунтом
25.	Конструкция перекрытий	-
26.	Конструкция кровли	-
27.	Несущие конструкции покрытия	-
28.	Стеновые ограждения	-
29.	Перегородки	-
30.	Фундамент	-
31.	Категория технического состояния объекта	Аварийная
32.	Фотографии объекта	См. Приложение А

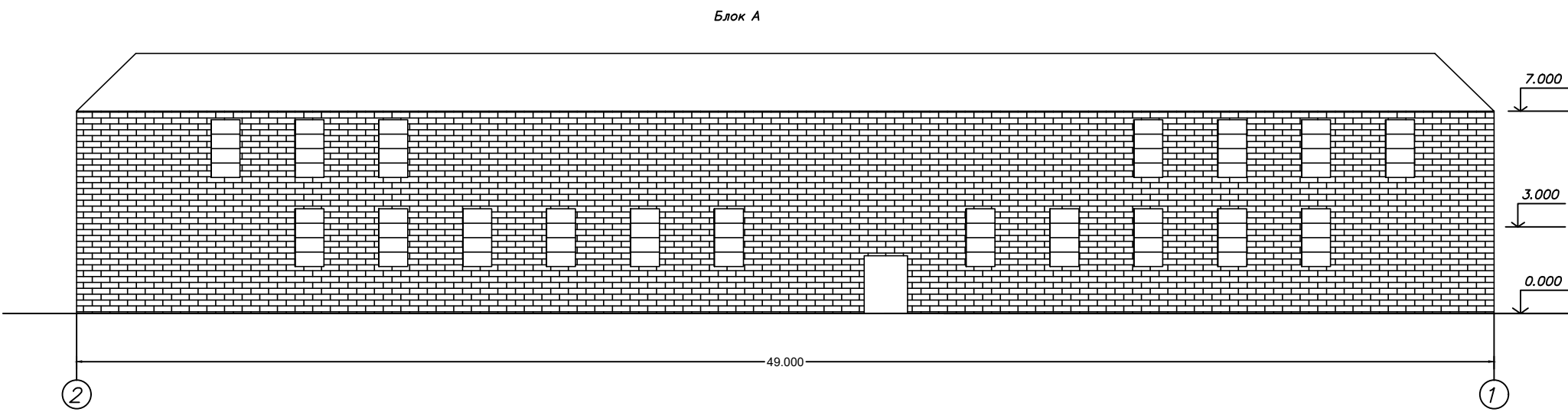
Инв. № подл.	Подп. и дата	Взам. инв. №

						5/2020ЕИ-ОЗС1.2.508-ТП	Лист
							2
Изм.	Кол.уч.	Лист	Недок.	Подпись	Дата		

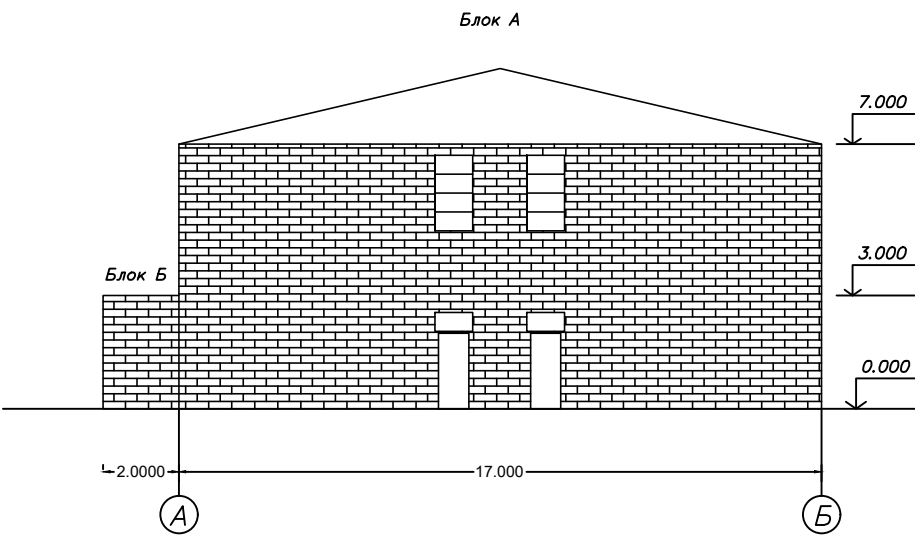
Фасад в осях 1–2



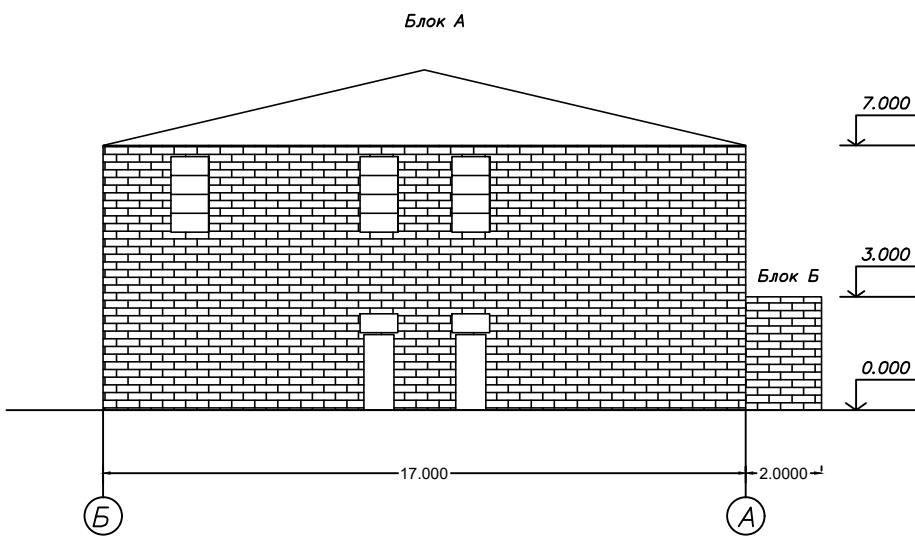
Фасад в осях 2–1



Фасад в осях А–Б



Фасад в осях Б–А

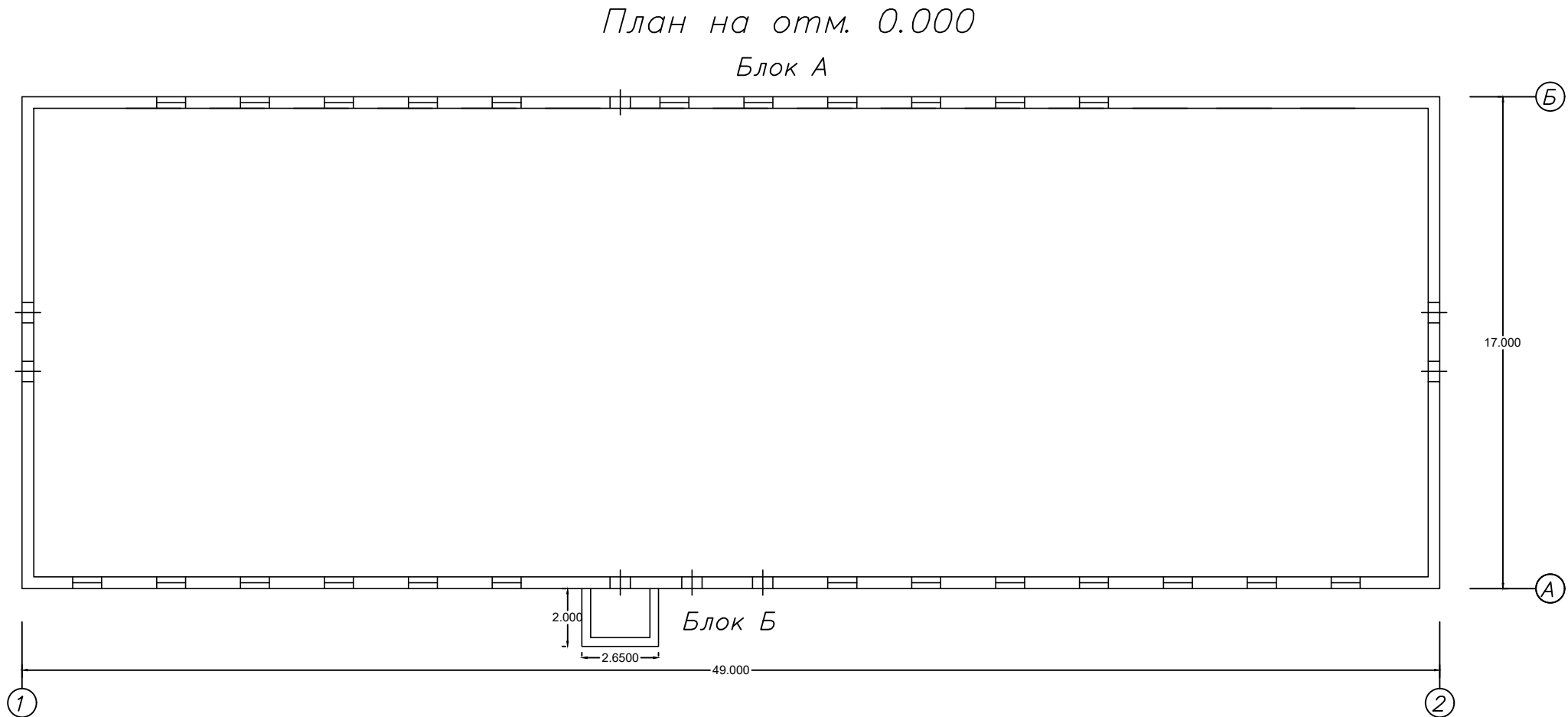
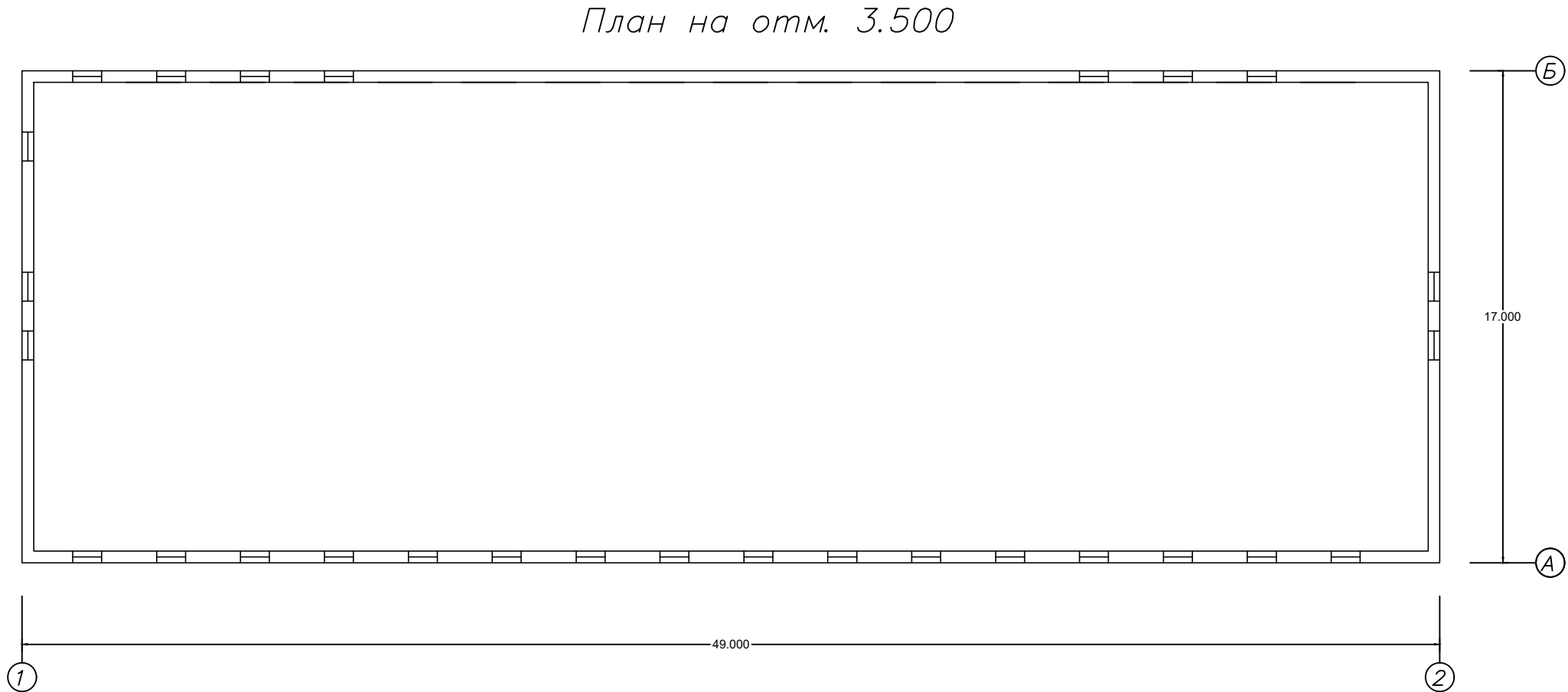


Согласовано	
Взам. инв. №	
Подп. и дата	
Инв. № подл.	

Блоки	Размеры, м	Площадь застройки, кв.м	Объем, куб.м.	Материал стен
А	49,00x17,00x7	833,0	5831	кирпичные
Б	2,00x2,65x3	5,3	16	кирпичные

						5/2020ЕИ-ОЗС 1.2.508-Г.1.1				
						Выполнение работ по проектированию ликвидации накопленного вреда окружающей среде на территории городского округа г. Усолье-Сибирское Иркутской области. Этап 1				
Изм.	Кол.уч.	Лист	№ док.	Подп.	Дата	Технический отчёт по обследованию зданий и сооружений		Стадия	Лист	Листов
Разраб.		Шадалина			04.21			И		1
Проверил		Родик			04.21					
ГИП		Беспалов			04.21	Фасады (Административно-бытовой корпус КОС-1,2)		ООО "Автомодпроект"		
Н.контр.		Мозговая			04.21					

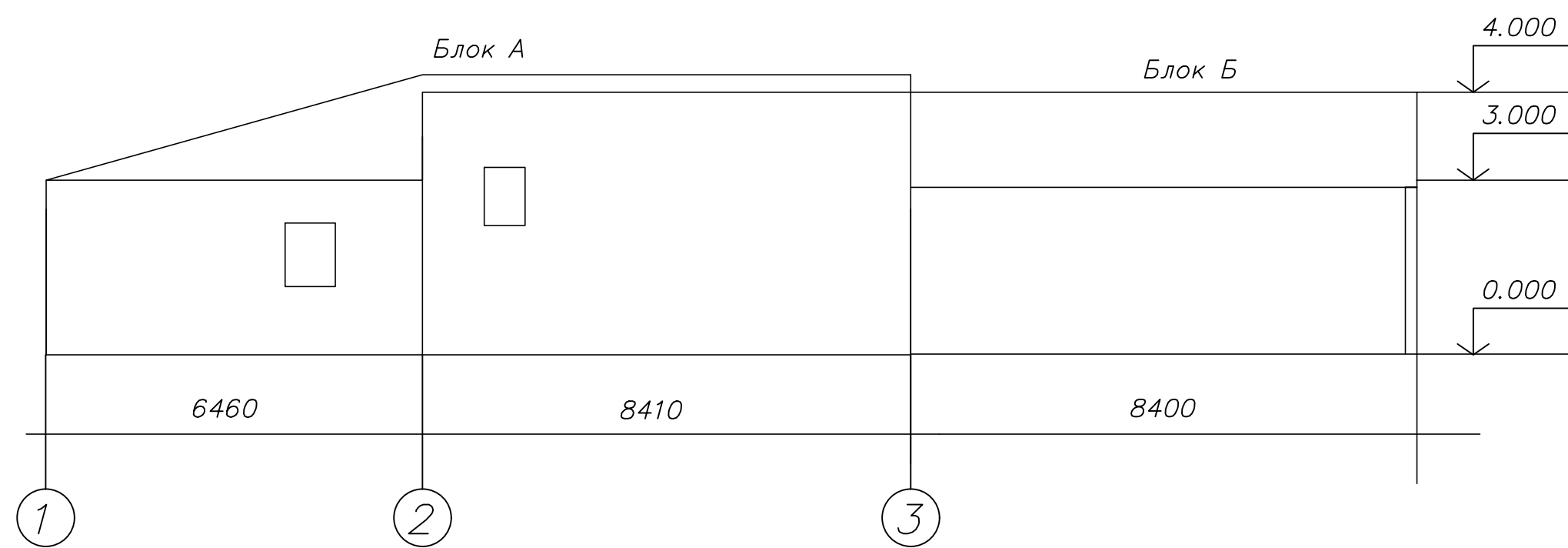
Согласовано				
Ив. № подл.	Подп. и дата	Взам. инв. №		



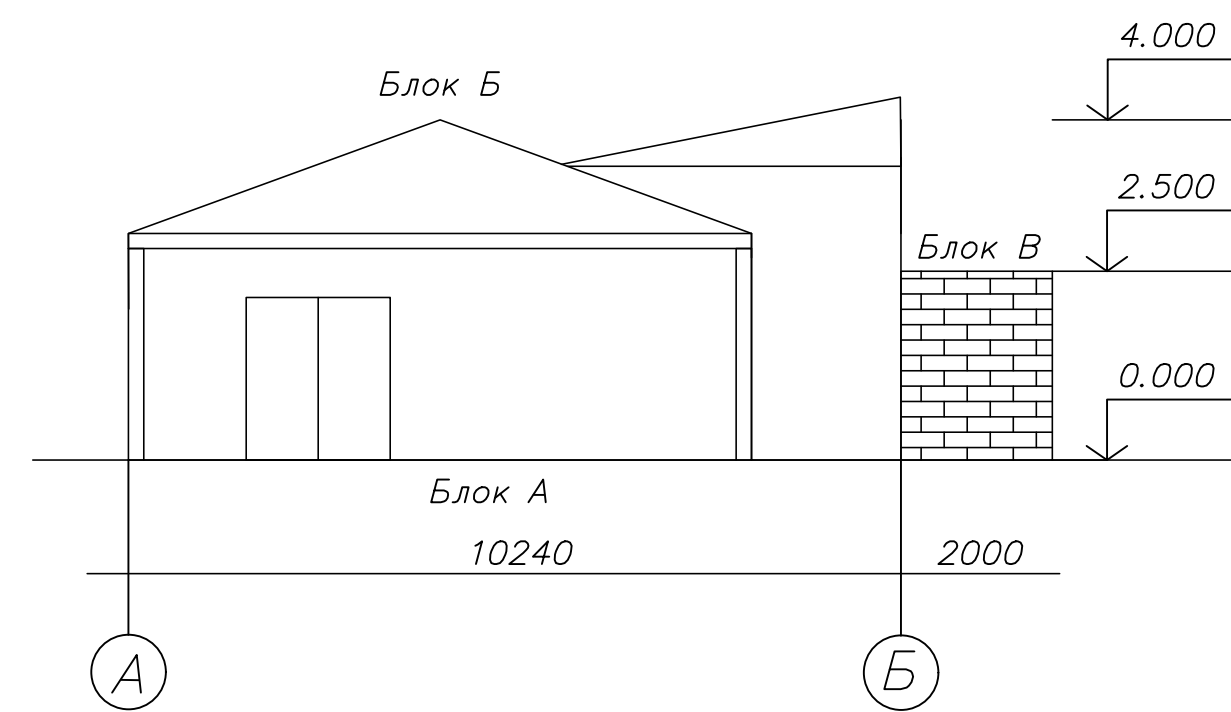
Блоки	Размеры. м	Площадь застройки. кв.м.	Объем. куб.м.	Материал стен	358
А	49,00х17,00х7	833,0	5831	кирпичные	
Б	2,00х2,65х3	5,3	16	кирпичные	

						5/2020ЕИ-03С 1.2.508-Г.1.2							
						Выполнение работ по проектированию ликвидации накопленного вреда окружающей среде на территории городского округа г. Усолье-Сибирское Иркутской области. Этап 1							
Изм.	Кол.уч.	Лист	№ док.	Подп.	Дата	Технический отчёт по обследованию зданий и сооружений		Стадия	Лист	Листов			
Разраб.	Шадалина				04.21			И		1			
Проверил	Родик				04.21								
ГИП	Беспалов				04.21	Позтажные планы (Административно-бытовой корпус КОС-1,2)					ООО "Автомдорпроект"		
Н.контр.	Мозговая				04.21								

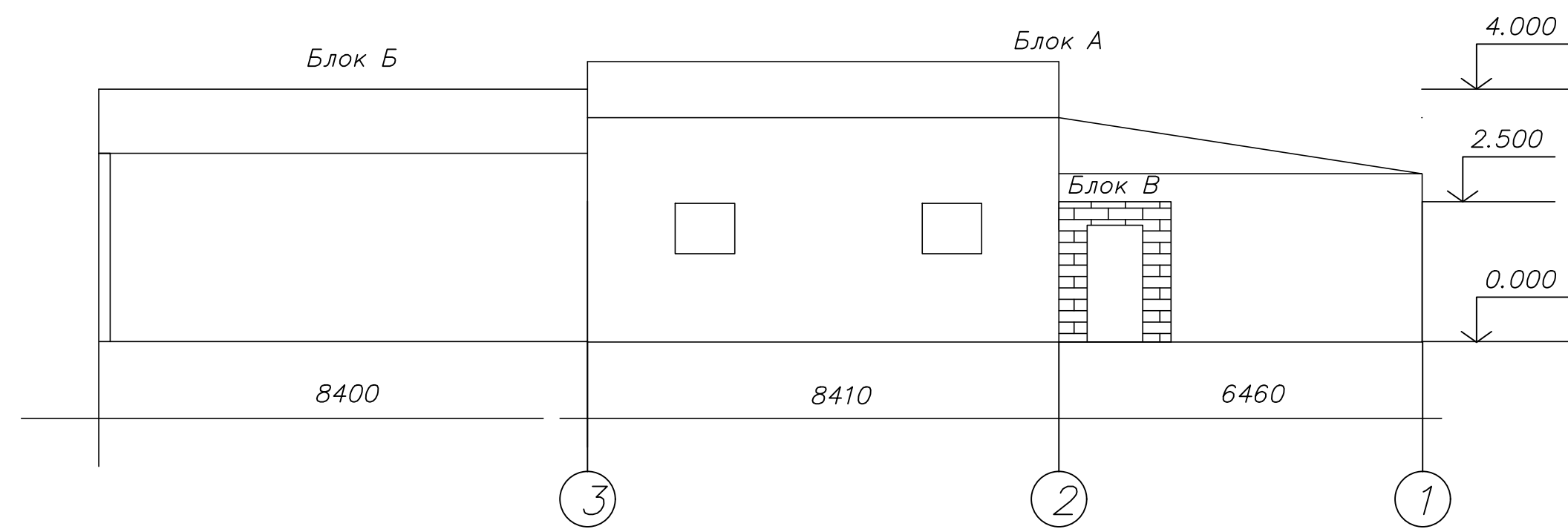
Фасад по оси 1–3



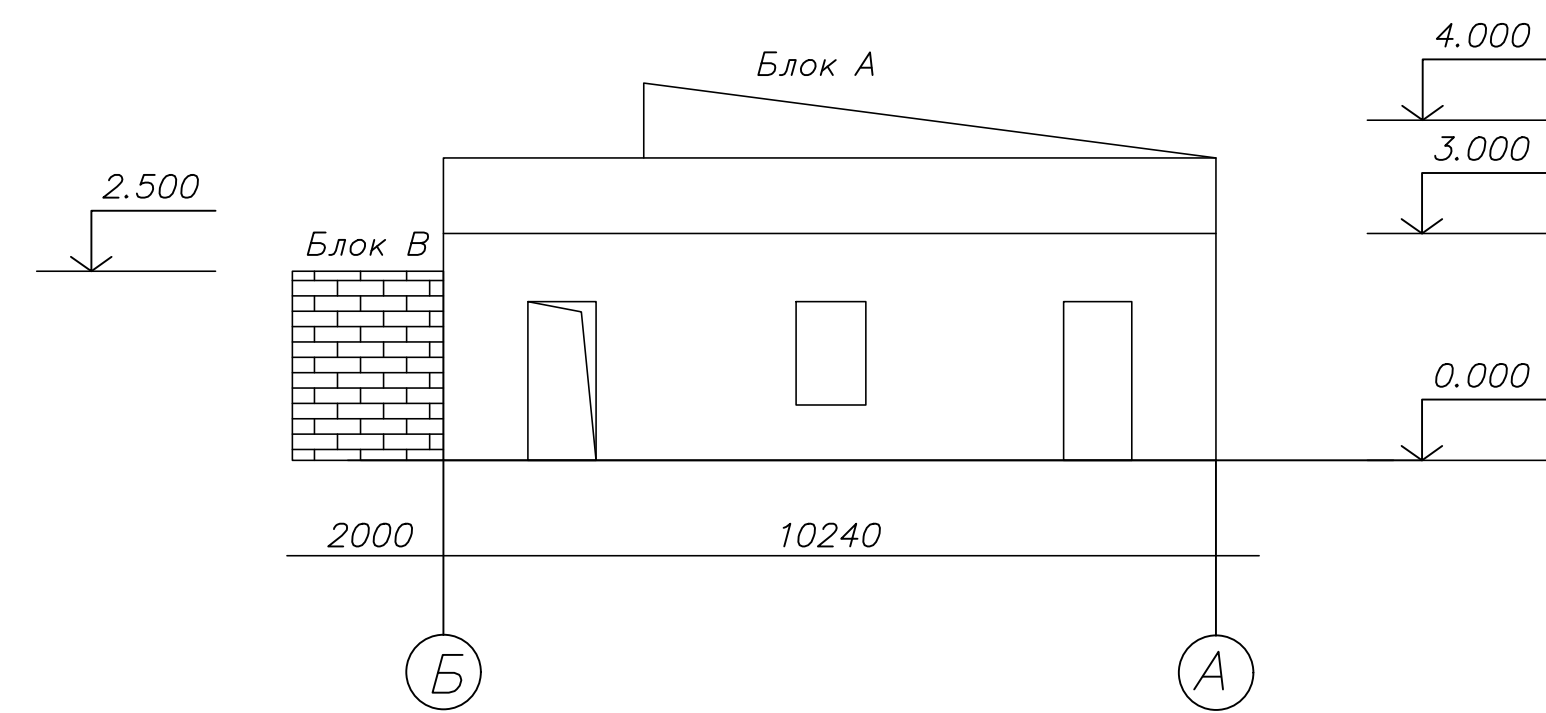
Фасад по оси А–Б



Фасад по оси 3–1



Фасад по оси Б–А

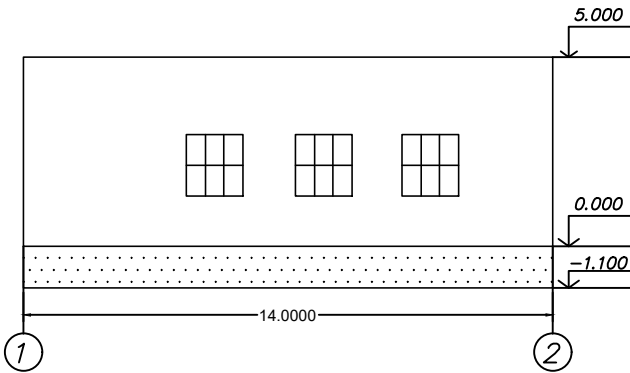


Согласовано	
Подп. и дата	
Инв. № подл.	
Взам. инв. №	

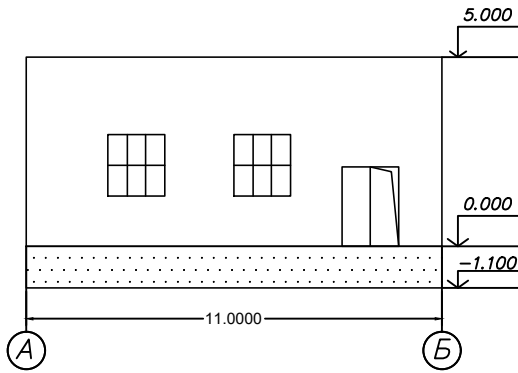
Блоки	Размеры, м	Площадь застройки, кв.м.	Объем, куб.м.	Материал стен
А	(6,46x10,24)x3+(8,41x8,26)x4	135,6	476	кирпичные
Б (навес)	8,40x8,26x4	69,4	278	
В	2,00x2,00x2,5	4,0	10	кирпичные

						5/2020ЕИ-03С 1.2.508-Г.2.1				
						Выполнение работ по проектированию ликвидации накопленного вреда окружающей среде на территории городского округа г. Усолье-Сибирское Иркутской области. Этап 1				
Изм.	Кол.уч.	Лист	№ док.	Подп.	Дата			Стадия	Лист	Листов
Разраб.		Шадалина			04.21	Технический отчёт по обследованию зданий и сооружений		И		1
Проверил		Родик			04.21					
ГИП		Беспалов			04.21					
						Фасады (Здание Хлораторная №1 с навесом для склада хлора КОС-1)		ООО "Автодорпроект"		
Н.контр.		Мозговая			04.21					

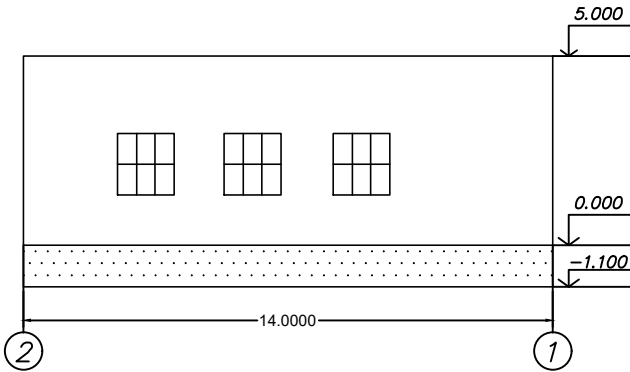
Фасад по оси 1-2



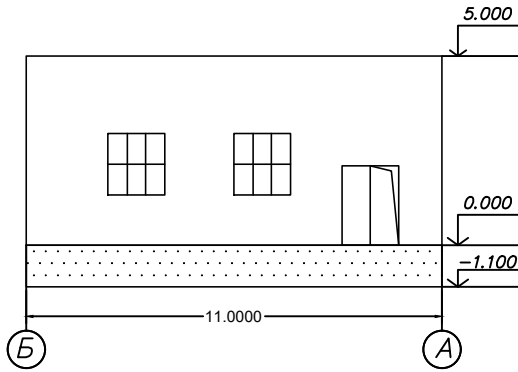
Фасад по оси А-Б



Фасад по оси 2-1



Фасад по оси Б-А

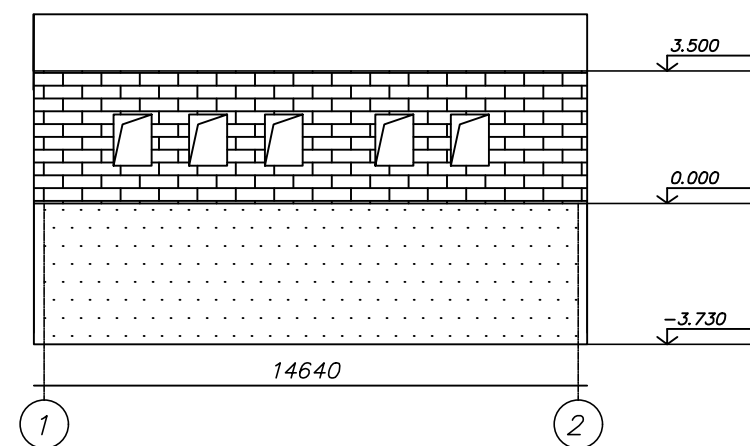


Согласовано			
Взам. инв. №			
Подп. и дата			
Инв. № подл.			

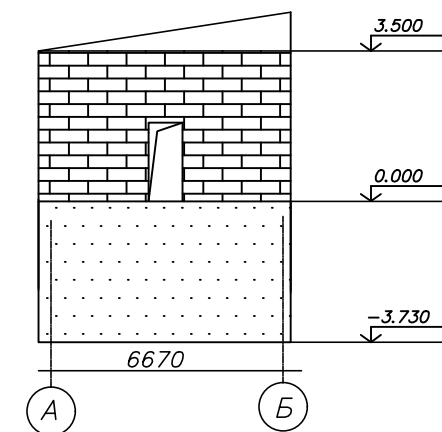
Блоки	Размеры, м	Площадь застройки, кв.м.	Объем, куб.м.	Материал стен
	14,00x11,00x5	154,0	770	кирпичные
Подвал	14,00x11,00x1,1	154,0	169	железобетонные

						5/2020ЕИ-ОЗС 1.2.508-Г.3.1				
						Выполнение работ по проектированию ликвидации накопленного вреда окружающей среде на территории городского округа г. Усолье-Сибирское Иркутской области. Этап 1				
Изм.	Кол.уч.	Лист	№ док.	Подп.	Дата	Технический отчёт по обследованию зданий и сооружений		Стадия	Лист	Листов
Разраб.		Шабалина			04.21			И		1
Проверил		Родик			04.21					
ГИП		Беспалов			04.21	Фасады (Здание решеток КОС-1)		ООО "Автомдорпроект"		
Н.контр.		Мозговая			04.21					

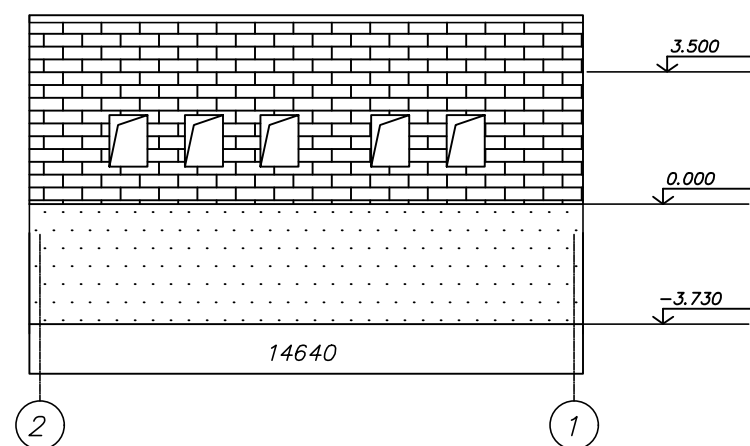
Фасад по оси 1-2



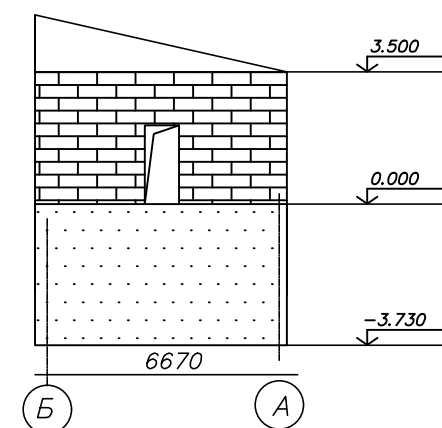
Фасад по оси А-Б



Фасад по оси 2-1



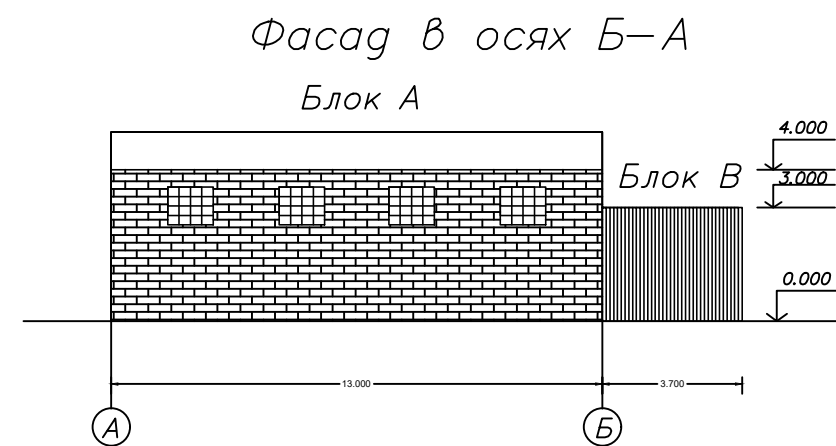
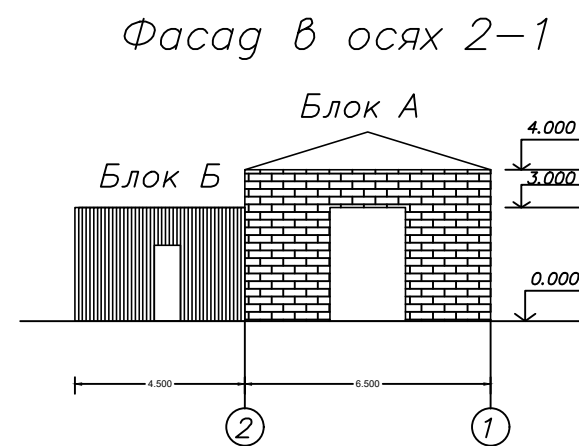
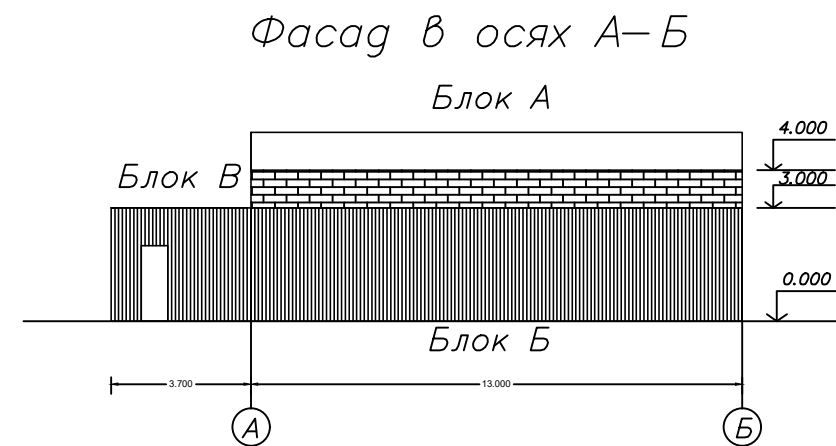
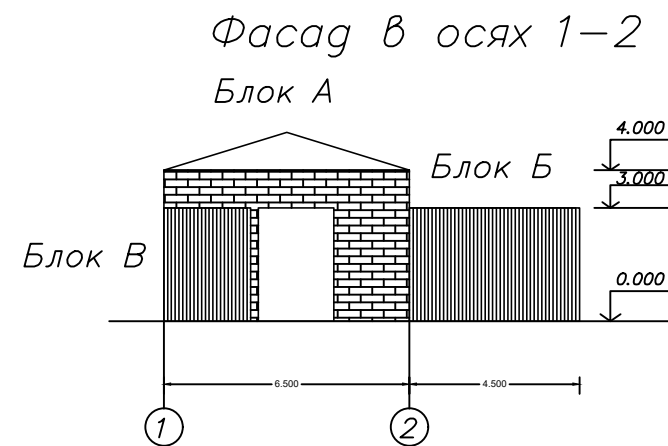
Фасад по оси Б-А



Согласовано			
Взам. инв. №			
Подп. и дата			
Инв. № подл.			

Блоки	Размеры. м	Площадь застройки. кв.м.	Объем. куб.м.	Материал стен
	14,64х6,67х3,5	97,6	342	кирпичные
Подвал	14,64х6,67х3,73	97,6	364	железобетонные

						5/2020ЕИ-ОЗС 1.2.508-Г.4.1				
						Выполнение работ по проектированию ликвидации накопленного вреда окружающей среде на территории городского округа г. Усолье-Сибирское Иркутской области. Этап 1				
Изм.	Кол.уч.	Лист	№ док.	Подп.	Дата					
Разраб.	Шабалина				04.21	Технический отчёт по обследованию зданий и сооружений		Стадия	Лист	Листов
Проверил	Родик				04.21			И		1
ГИП	Беспалов				04.21					
						Фасады (Здание-насосная станция №1 КОС)		ООО "Автомдорпроект"		
Н.контр.	Мозговая				04.21					

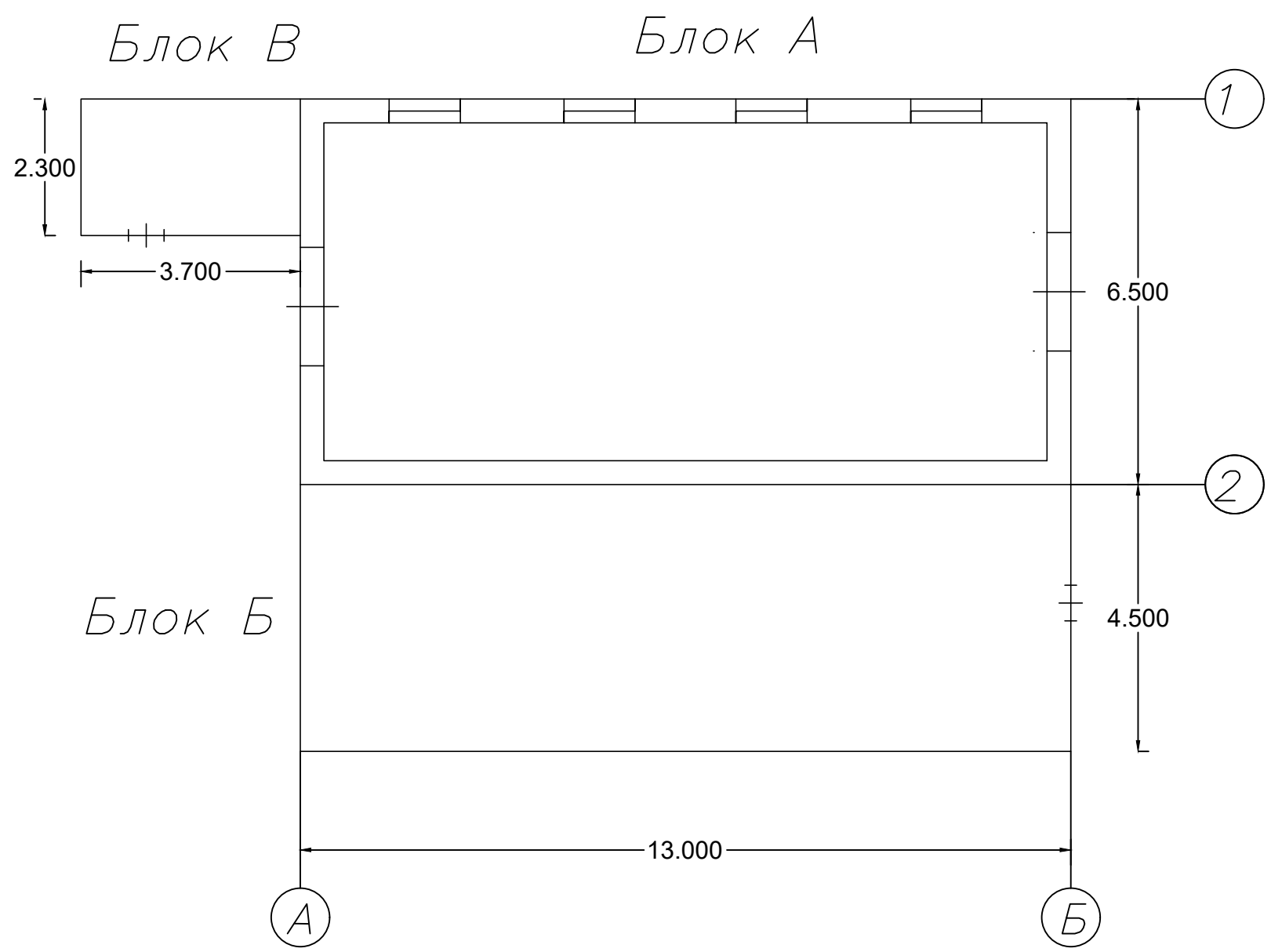


Согласовано		
Взам. инв. №		
Подп. и дата		
Инв. № подл.		

Блоки	Размеры, м	Площадь застройки, кв.м.	Объем, куб.м.	Материал стен
А	6,5х13,0х4	84,5	338	кирпичные
Б	4,5х13,0х3	58,5	176	деревянные
В	3,7х2,3х3	8,5	26	деревянные

						5/2020ЕИ-ОЗС 1.2.508-Г.5.1				
						Выполнение работ по проектированию ликвидации накопленного вреда окружающей среде на территории городского округа г. Усолье-Сибирское Иркутской области. Этап 1				
Изм.	Кол. уч.	Лист	№ док.	Подп.	Дата					
Разраб.		Шабалина			04.21	Технический отчёт по обследованию зданий и сооружений		Стадия	Лист	Листов
Проверил		Родик			04.21			И		1
ГИП		Беспалов			04.21					
						Фасады (Здание-материальный склад №1)		ООО "Автомобильный проект"		
Н.контр.		Мозговая			04.21					

План на отм. 0,000

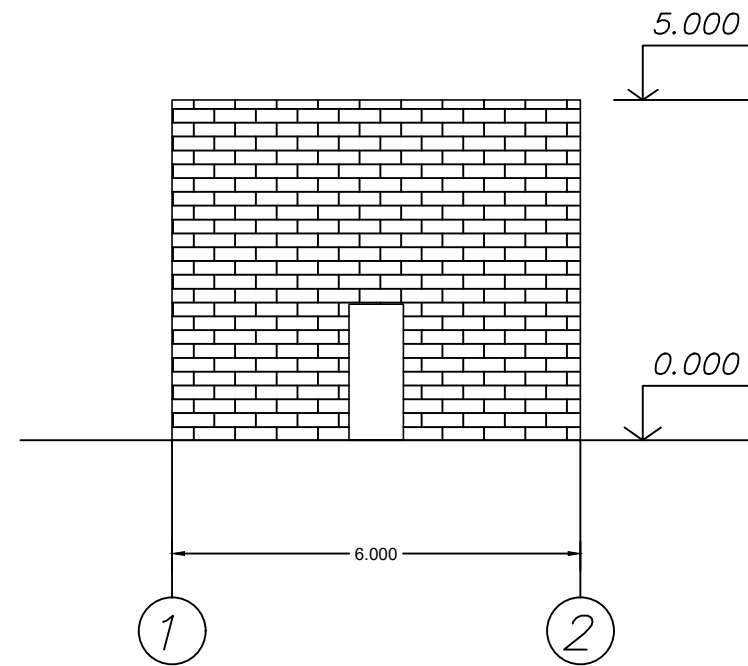


Согласовано			
Взам. инв. №			
Подп. и дата			
Инв. № подл.			

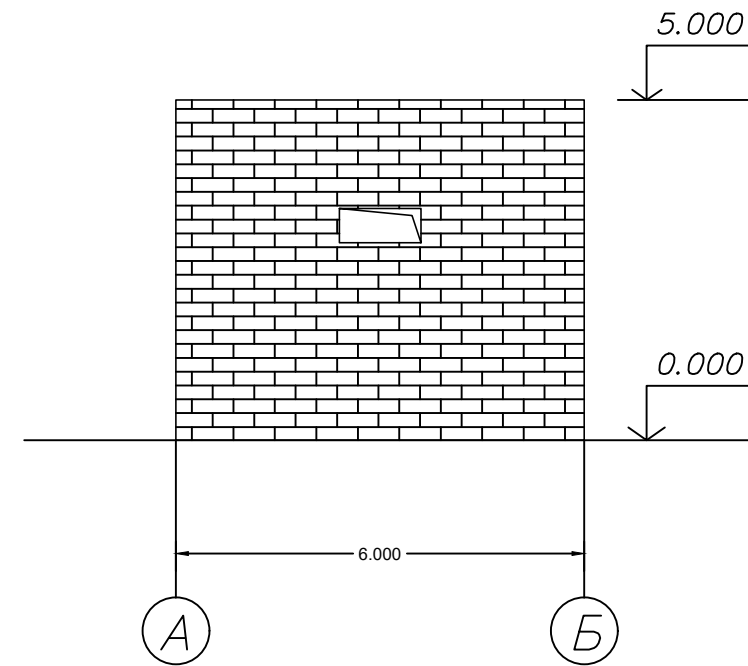
Блоки	Размеры. м	Площадь застройки. кв.м.	Объем. куб.м.	Материал стен
А	6,5х13,0х4	84,5	338	кирпичные
Б	4,5х13,0х3	58,5	176	деревянные
В	3,7х2,3х3	8,5	26	деревянные

						5/2020ЕИ-ОЗС 1.2.508-Г.5.2			
						Выполнение работ по проектированию ликвидации накопленного вреда окружающей среде на территории городского округа г. Усолье-Сибирское Иркутской области. Этап 1			
Изм.	Кол.уч.	Лист	№ док.	Подп.	Дата	Технический отчёт по обследованию зданий и сооружений	Стадия	Лист	Листов
Разраб.		Шабалина			04.21		И		1
Проверил		Родик			04.21				
ГИП		Беспалов			04.21	Позтажные планы (Здание-материальный склад №1)	ООО "Автомдорпроект"		
Н.контр.		Мозговая			04.21				

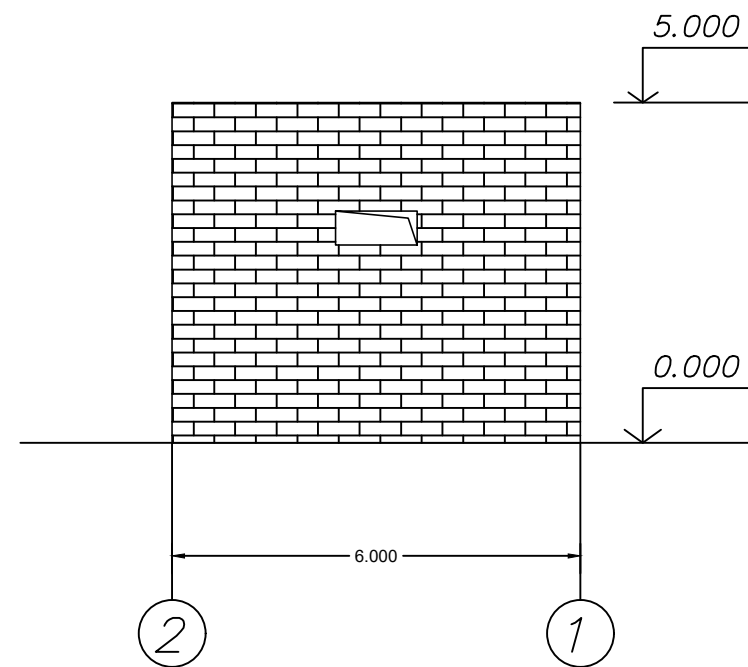
Фасад в осях 1—2



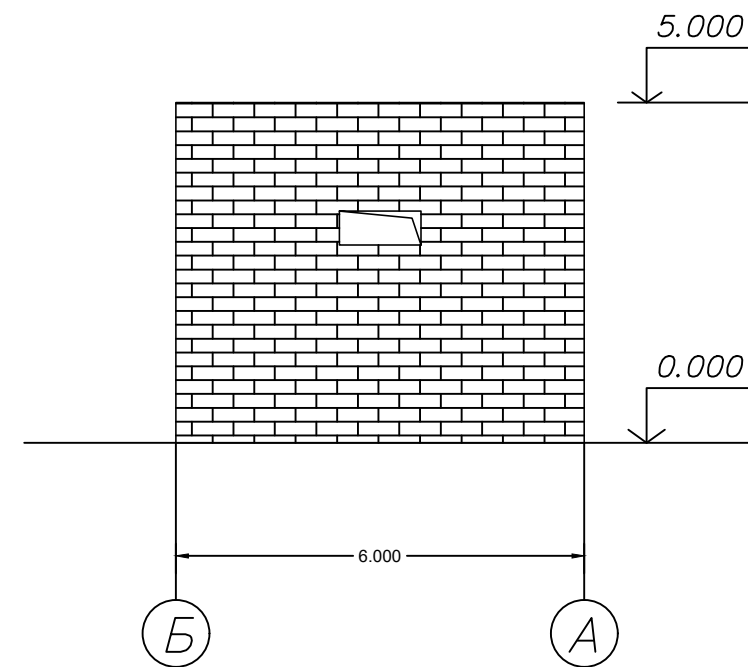
Фасад в осях А—Б



Фасад в осях 2—1



Фасад в осях Б—А



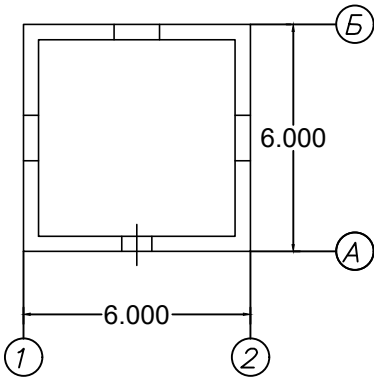
Согласовано			
Взам. инв. №			
Подп. и дата			
Инв. № подл.			

Блоки	Размеры. м	Площадь застройки. кв.м.	Объем. куб.м.	Материал стен
	6,0х6,0х5	36,0	180	кирпичные

5/2020ЕИ-ОЗС 1.2.508-Г.6.1					
Выполнение работ по проектированию ликвидации накопленного вреда окружающей среде на территории городского округа г. Усолье-Сибирское Иркутской области. Этап 1					
Изм.	Кол. уч.	Лист	№ док.	Подп.	Дата
Разраб.	Шабалина				04.21
Проверил	Родик				04.21
ГИП	Беспалов				04.21
Н.контр.	Мозговая				04.21
Технический отчёт по обследованию зданий и сооружений					Стадия
					Лист
					Листов
Фасады (Здание, материальный склад №2)					И
					1
					000 "Автомобильный проект"

Блоки	Размеры. м	Площадь застройки. кв.м.	Объем. куб.м.	Материал стен	368
	6,0х6,0х5	36,0	180	кирпичные	

План на отм. 0.000



Согласовано

Взам. инв. №

Подп. и дата

Инв. № подл.

Изм.	Кол. уч.	Лист	№ док.	Подп.	Дата
Разраб.		Шадалина			04.21
Проверил		Родик			04.21
ГИП		Беспалов			04.21
Н.контр.		Мозговая			04.21

5/2020ЕИ-03С 1.2.508-Г.6.2

Выполнение работ по проектированию ликвидации накопленного вреда окружающей среде на территории городского округа г. Усолье-Сибирское Иркутской области. Этап 1

Технический отчёт по обследованию зданий и сооружений

Стадия

Лист

Листов

И

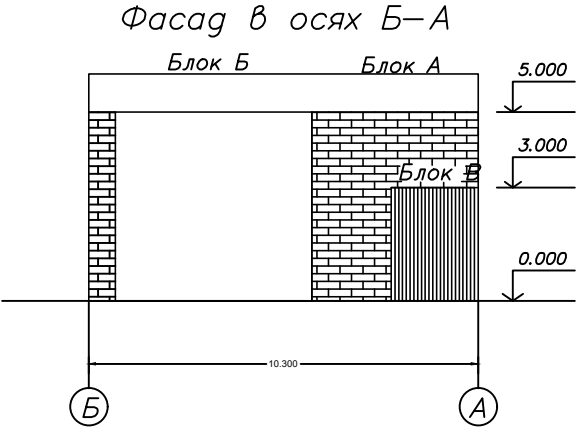
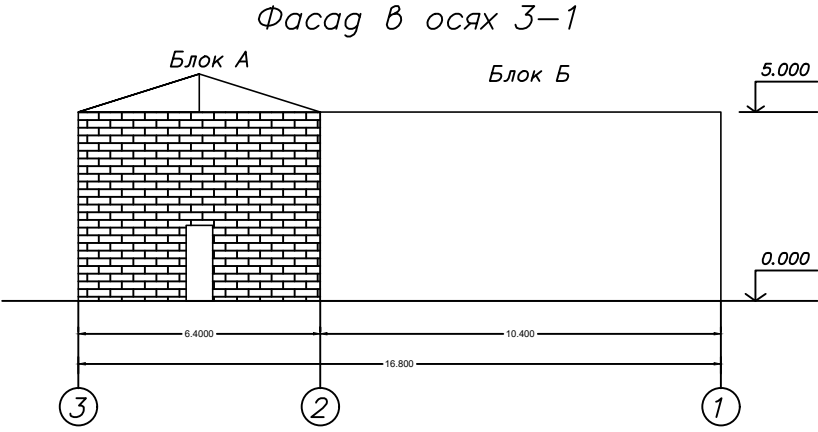
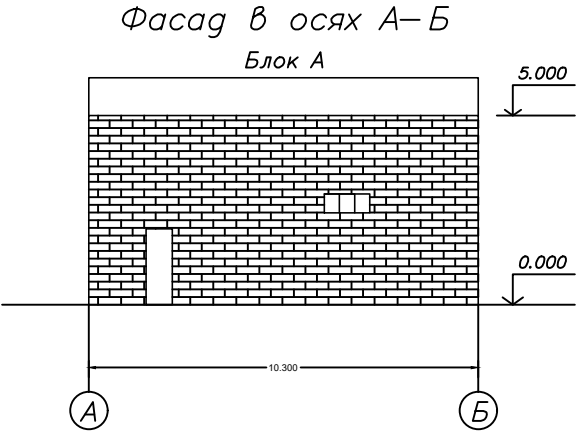
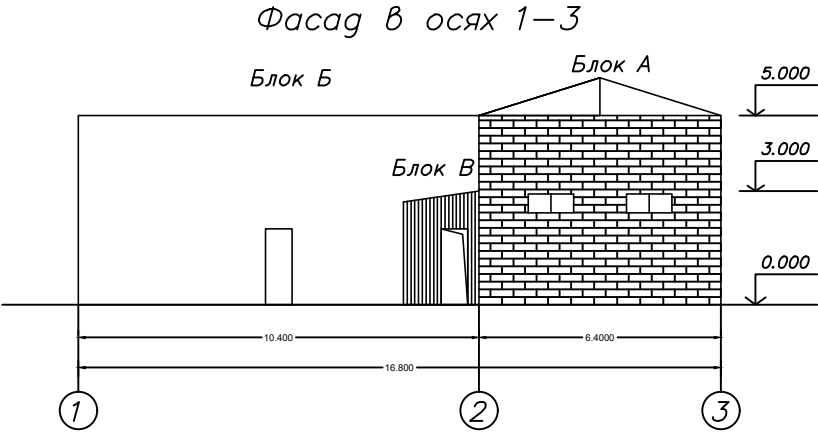
1

Позтажные планы (Здание, материальный склад №2)

ООО "Автомдорпроект"

Копировал

Формат А4

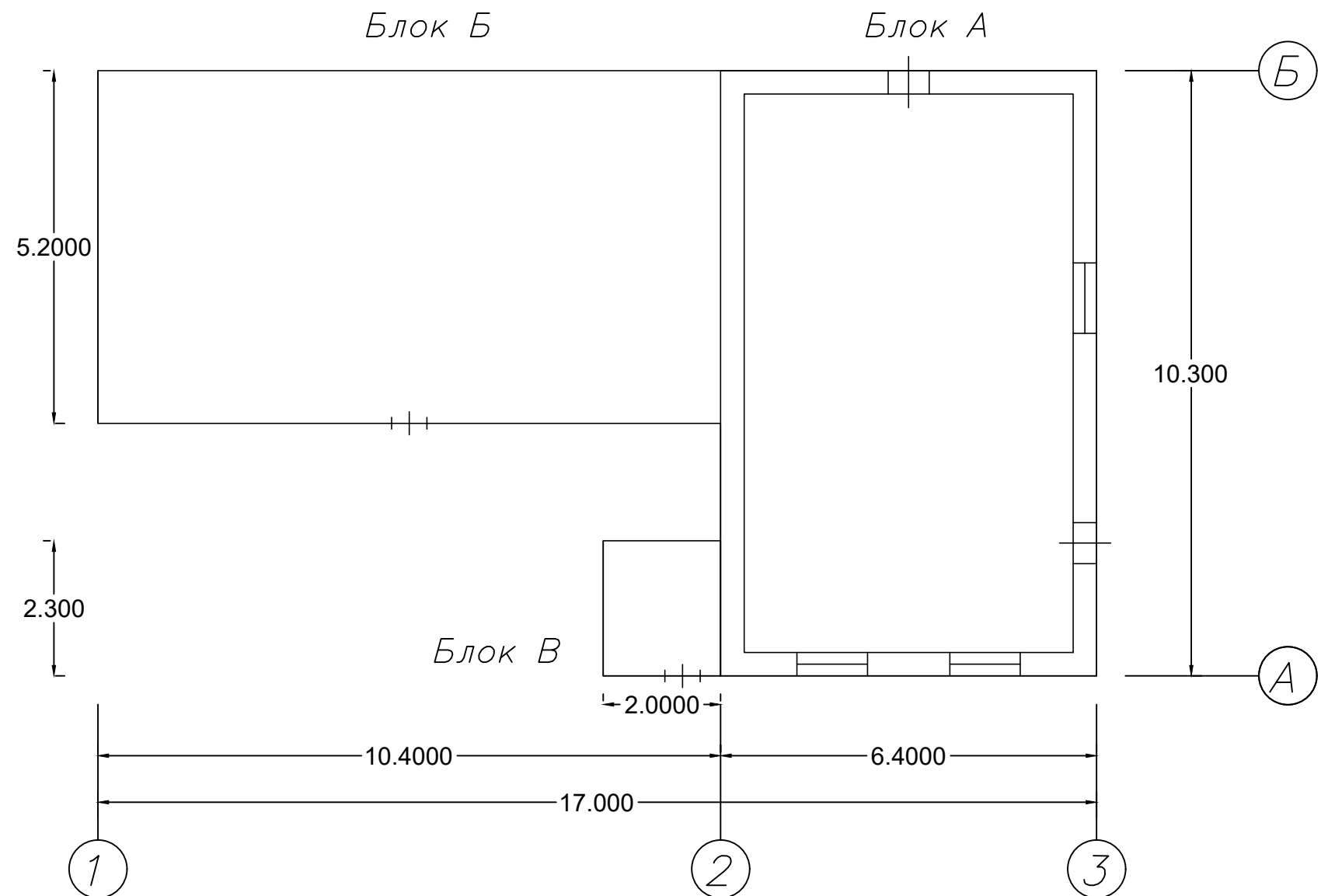


Согласовано		
Взам. инв. №		
Подп. и дата		
Инв. № подл.		

Блоки	Размеры. м	Площадь застройки. кв.м.	Объем. куб.м.	Материал стен
А	10,3х6,4х5	65,9	330	кирпичные
Б	5,2х10,4х5	54,1	270	деревянные
В	2,0х2,3х3	4,6	14	деревянные

						5/2020ЕИ-ОЗС 1.2.508-Г.7.1			
						Выполнение работ по проектированию ликвидации накопленного вреда окружающей среде на территории городского округа г. Усолье-Сибирское Иркутской области. Этап 1			
Изм.	Кол.уч.	Лист	№ док.	Подп.	Дата	Технический отчёт по обследованию зданий и сооружений	Стадия	Лист	Листов
Разраб.		Шабалина			04.21		И		1
Проверил		Родик			04.21				
ГИП		Беспалов			04.21	Фасады (Здание, материальный склад №3)	ООО "Автомдорпроект"		
Н.контр.		Мозговая			04.21				

План на отм. 0.000

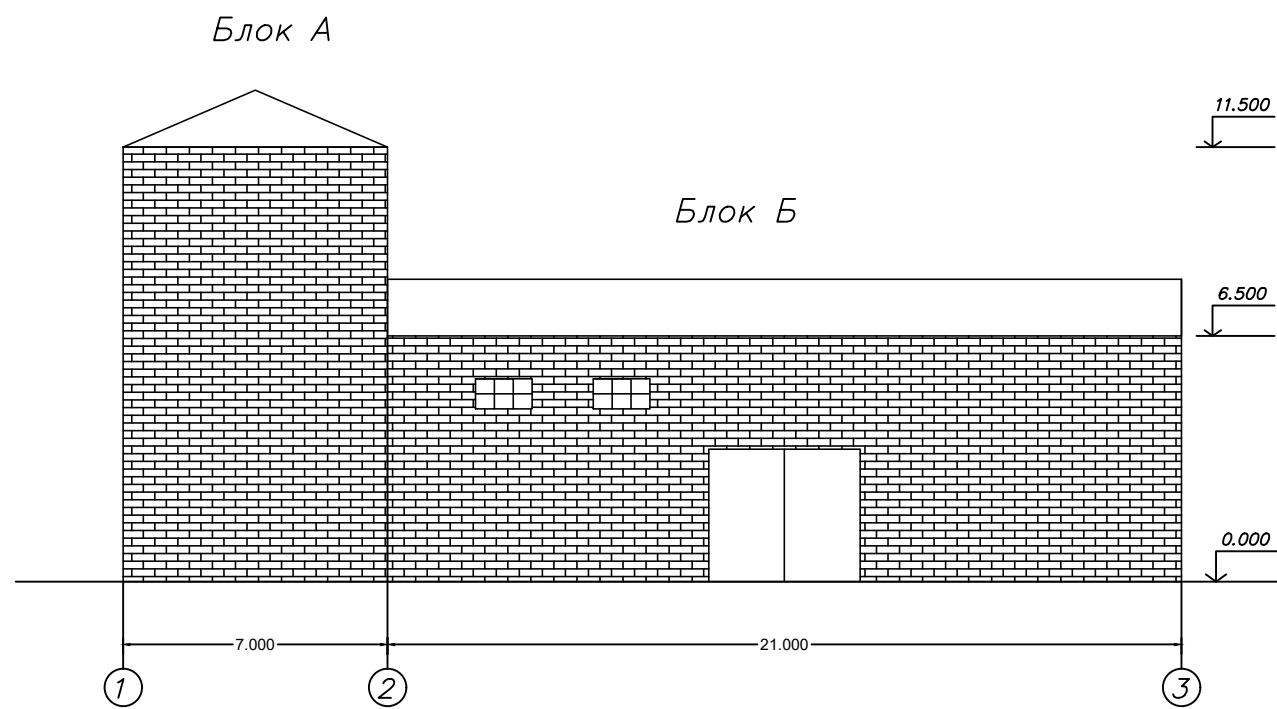


Согласовано			
Взам. инв. №			
Подп. и дата			
Инв. № подл.			

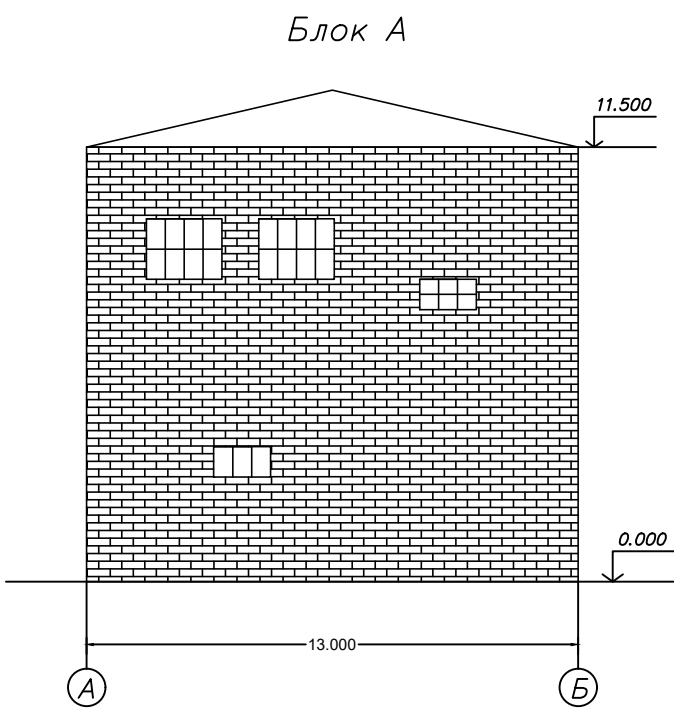
Блоки	Размеры. м	Площадь застройки. кв.м.	Объем. куб.м.	Материал стен
А	10,3х6,4х5	65,9	330	кирпичные
Б	5,2х10,4х5	54,1	270	деревянные
В	2,0х2,3х3	4,6	14	деревянные

						5/2020ЕИ-ОЗС 1.2.508-Г.7.2			
						Выполнение работ по проектированию ликвидации накопленного вреда окружающей среде на территории городского округа г. Усолье-Сибирское Иркутской области. Этап 1			
Изм.	Кол.уч.	Лист	№ док.	Подп.	Дата	Технический отчёт по обследованию зданий и сооружений	Стадия	Лист	Листов
Разраб.		Шабалина			04.21		И		1
Проверил		Родик			04.21				
ГИП		Беспалов			04.21	Поэтажные планы (Здание, материальный склад №3)	ООО "Автомдорпроект"		
Н.контр.		Мозговая			04.21				

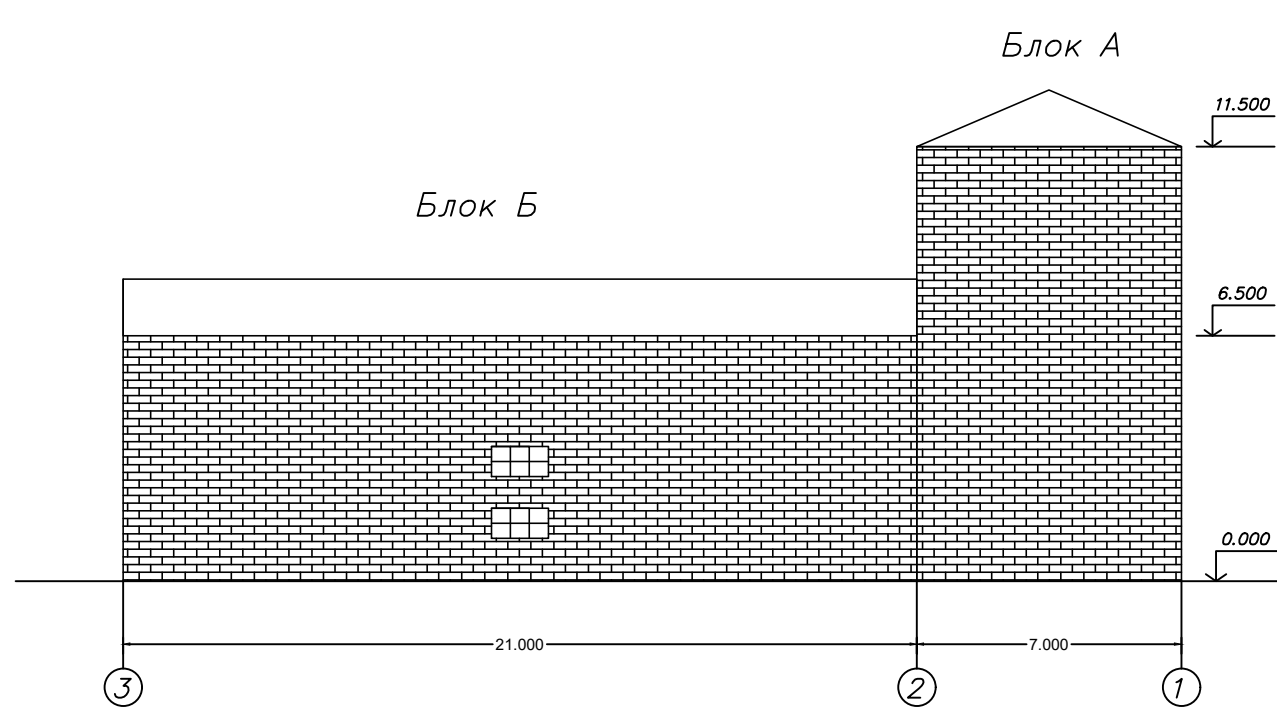
Фасад в осях 1–3



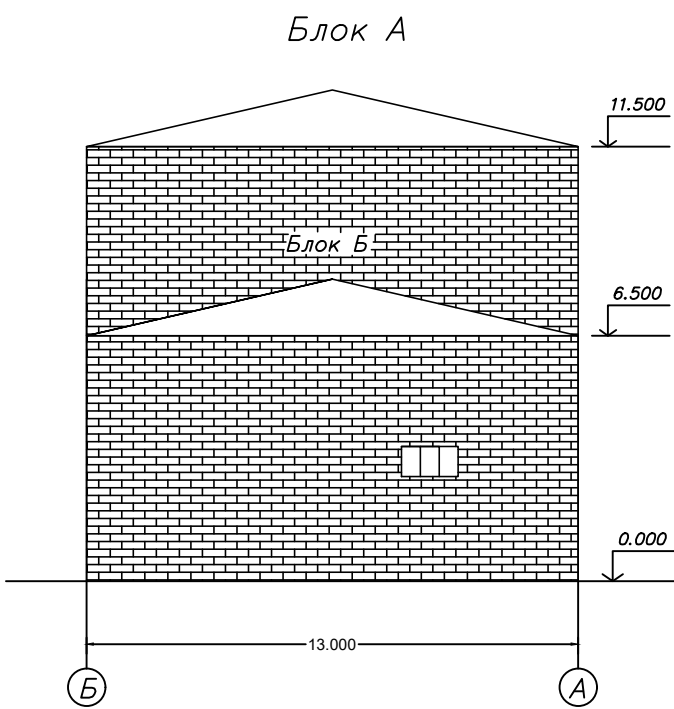
Фасад в осях А–Б



Фасад в осях 3–1



Фасад в осях Б–А

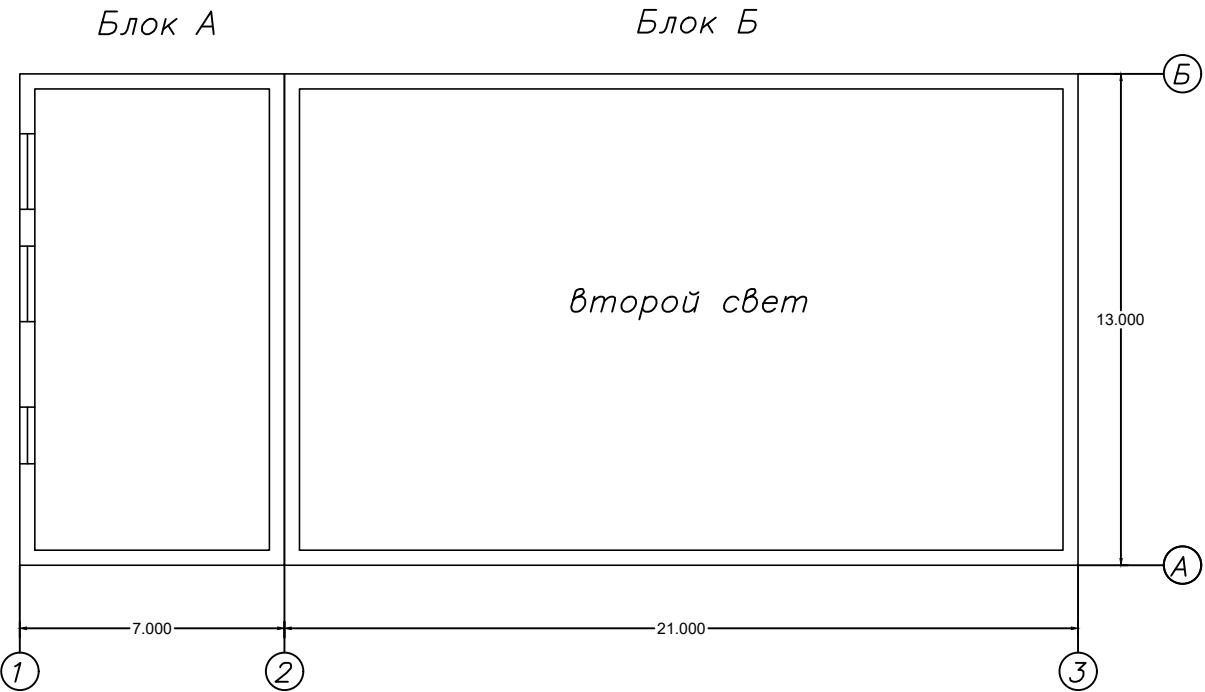


Согласовано	
Взам. инв. №	
Подп. и дата	
Инв. № подл.	

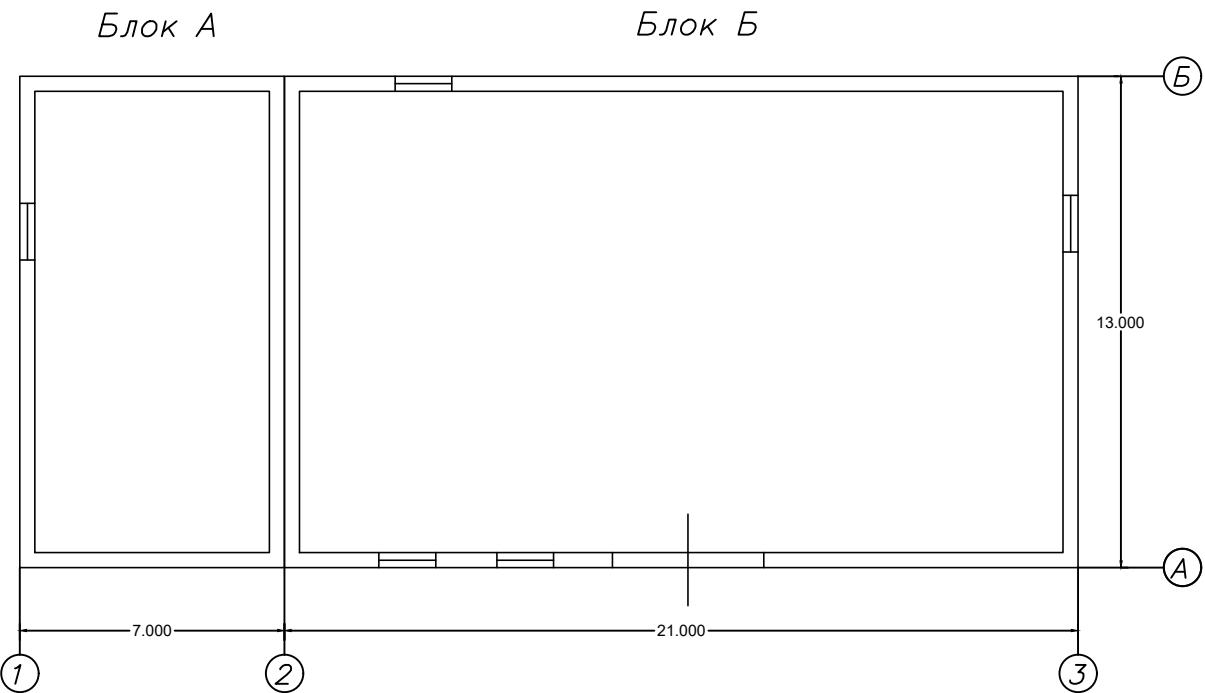
Блоки	Размеры. м	Площадь застройки. кв.м.	Объем. куб.м.	Материал стен
А	13,0х7,0х11,5	91,0	1047	кирпичные
Б	21,0х13,0х6,5	273,0	1775	кирпичные

						5/2020ЕИ-03С 1.2.508-Г.8.1						
						Выполнение работ по проектированию ликвидации накопленного вреда окружающей среде на территории городского округа г. Усолье-Сибирское Иркутской области. Этап 1						
Изм.	Кол.уч.	Лист	№ док.	Подп.	Дата	Технический отчёт по обследованию зданий и сооружений		Стадия	Лист	Листов		
Разраб.		Шабалина			04.21			И		1		
Проверил		Родик			04.21							
ГИП		Беспалов			04.21	Фасады (Нежилое здание – РСЧ (ремонтно-строительный участок)		ООО “Автодорпроект”				
Н.контр.		Мозговая			04.21							

План на отм. 8.000



План на отм. 0.000

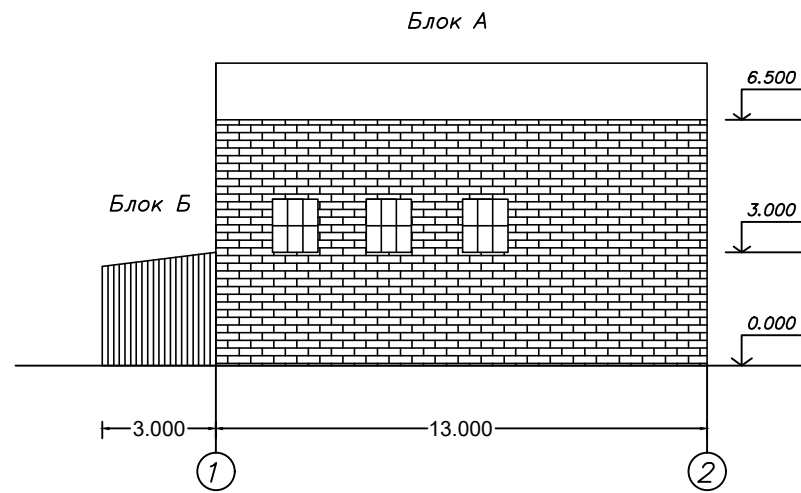


Согласовано			
Взам. инв. №			
Подп. и дата			
Инв. № подл.			

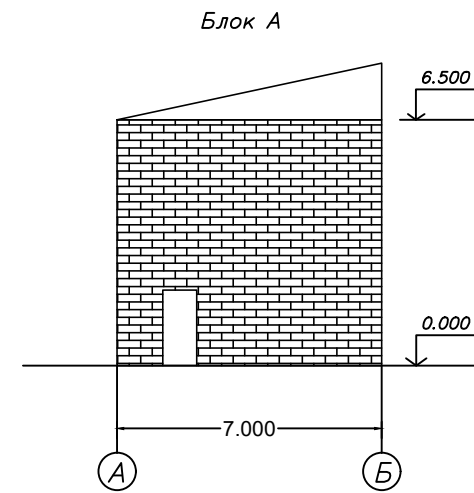
Блоки	Размеры. м	Площадь застройки. кв.м.	Объем. куб.м.	Материал стен
А	13,0х7,0х11,5	91,0	1047	кирпичные
Б	21,0х13,0х6,5	273,0	1775	кирпичные

						5/2020ЕИ-ОЗС 1.2.508-Г.8.2					
						Выполнение работ по проектированию ликвидации накопленного вреда окружающей среде на территории городского округа г. Усолье-Сибирское Иркутской области. Этап 1					
Изм.	Кол. уч.	Лист	№ док.	Подп.	Дата						
Разраб.	Шабалина				04.21	Технический отчёт по обследованию зданий и сооружений			Стадия	Лист	Листов
Проверил	Родик				04.21				И		1
ГИП	Беспалов				04.21						
						Позтажные планы (Нежилое здание - РСУ (ремонтно-строительный участок)			ООО "Автомобильный проект"		
Н.контр.	Мозговая				04.21						

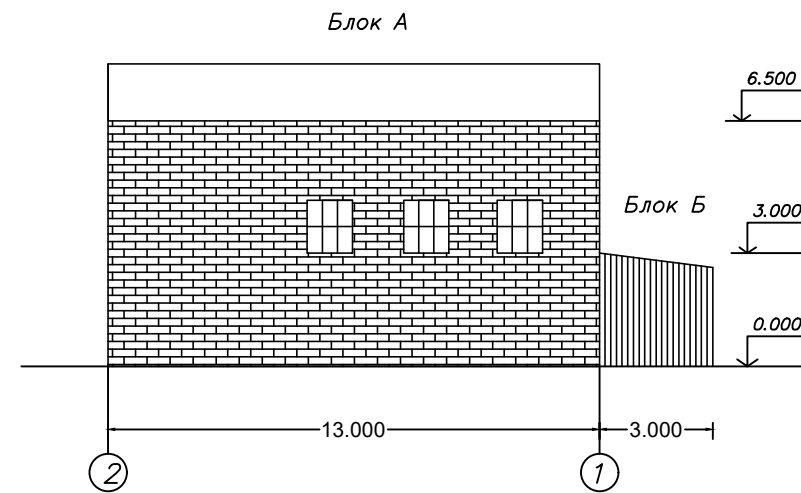
Фасад в осях 1–2



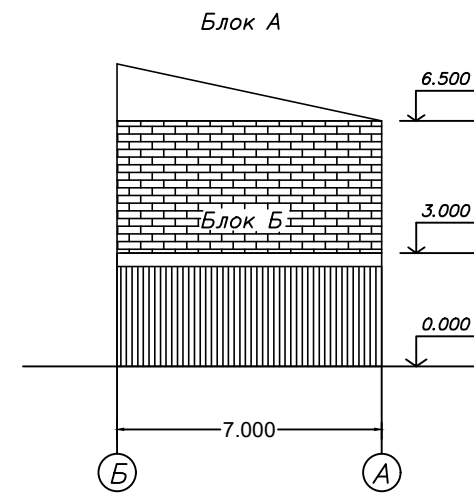
Фасад в осях А–Б



Фасад в осях 2–1



Фасад в осях Б–А



Согласовано		
Взам. инв. №		
Подп. и дата		
Инв. № подл.		

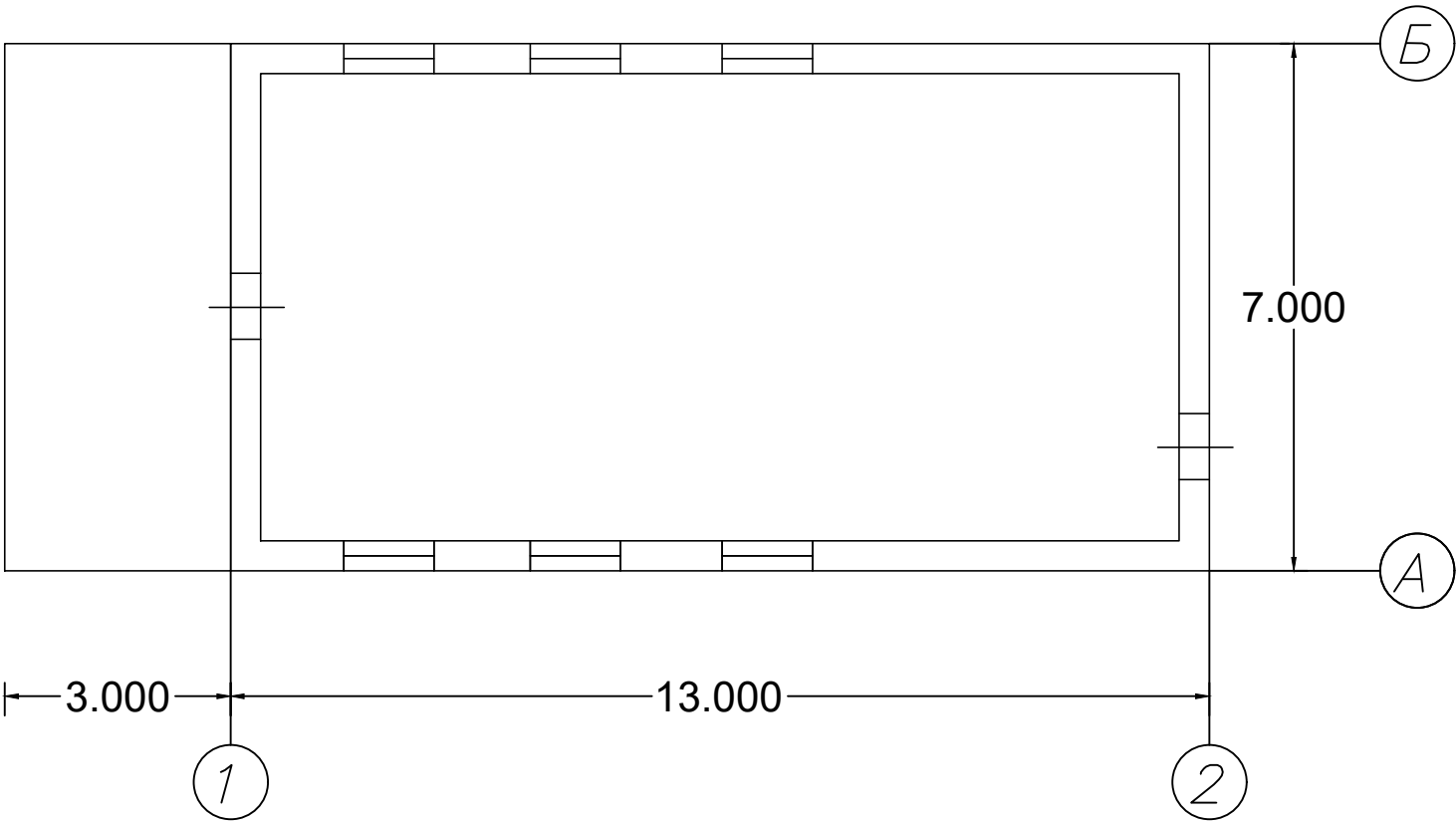
Блоки	Размеры. м	Площадь застройки. кв.м.	Объем. куб.м.	Материал стен
А	7,0х13,0х6,5	91,0	592	кирпичные
Б	3,0х7,0х3	21,0	63	деревянные

						5/2020ЕИ-ОЗС 1.2.508-Г.9.1			
						Выполнение работ по проектированию ликвидации накопленного вреда окружающей среде на территории городского округа г. Усолье-Сибирское Иркутской области. Этап 1			
Изм.	Кол.уч.	Лист	№ док.	Подп.	Дата	Технический отчёт по обследованию зданий и сооружений	Стадия	Лист	Листов
Разраб.		Шабалина			04.21		И		1
Проверил		Родик			04.21				
ГИП		Беспалов			04.21	Фасады (Нежилое здание - столярная мастерская)	ООО "Автомдорпроект"		
Н.контр.		Мозговая			04.21				

План на отм. 0.000

Блок Б

Блок А



Согласовано		

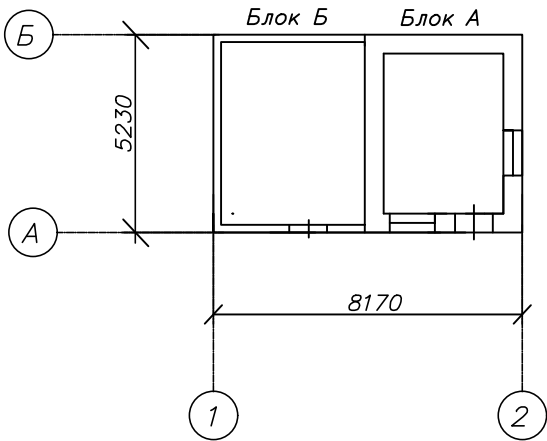
Инв. № подл.	Подп. и дата	Взам. инв. №	

Блоки	Размеры. м	Площадь застройки. кв.м.	Объем. куб.м.	Материал стен
А	7,0х13,0х6,5	91,0	592	кирпичные
Б	3,0х7,0х3	21,0	63	деревянные

						5/2020ЕИ-ОЗС 1.2.508-Г.9.2			
						Выполнение работ по проектированию ликвидации накопленного вреда окружающей среде на территории городского округа г. Усолье-Сибирское Иркутской области. Этап 1			
Изм.	Кол.уч.	Лист	№ док.	Подп.	Дата	Технический отчёт по обследованию зданий и сооружений	Стадия	Лист	Листов
Разраб.		Шабалина			04.21		И		1
Проверил		Родик			04.21				
ГИП		Беспалов			04.21	Позэтажные планы (Нежилое здание – столярная мастерская)	ООО “Автомдорпроект”		
Н.контр.		Мозговая			04.21				

Блоки	Размеры. м	Площадь застройки. кв.м.	Объем. куб.м.	Материал стен	376
А	4,17х5,23х3	21,8	65	кирпичные	
Б	4,0х5,23х3	20,9	63	деревянные	

План на отм. 0.000



Согласовано

Взам. инв. №

Подп. и дата

Инв. № подл.

Изм.	Кол. уч.	Лист	№ док.	Подп.	Дата
Разраб.		Шадалина			04.21
Проверил		Родик			04.21
ГИП		Беспалов			04.21
Н.контр.		Мозговая			04.21

5/2020ЕИ-ОЗС 1.2.508-Г.10.2

Выполнение работ по проектированию ликвидации накопленного вреда окружающей среде на территории городского округа г. Усолье-Сибирское Иркутской области. Этап 1

Технический отчёт по обследованию зданий и сооружений

Стадия

Лист

Листов

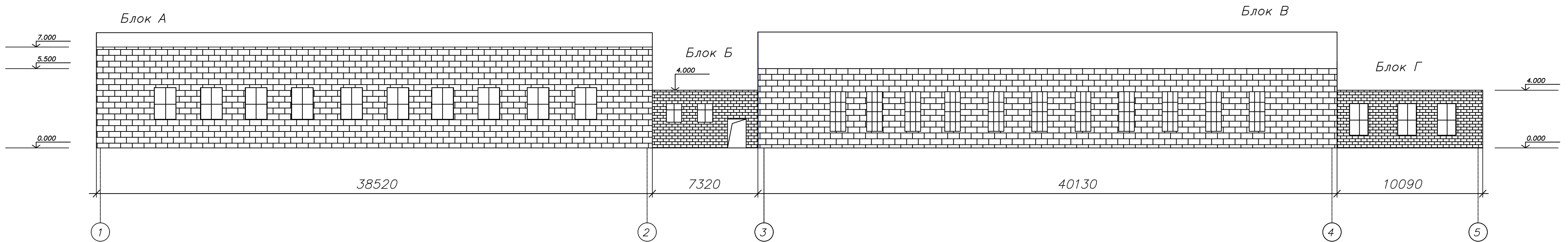
Позтажные планы (Нежилое здание - пост сварочный РСУ)

ООО "Автомдорпроект"

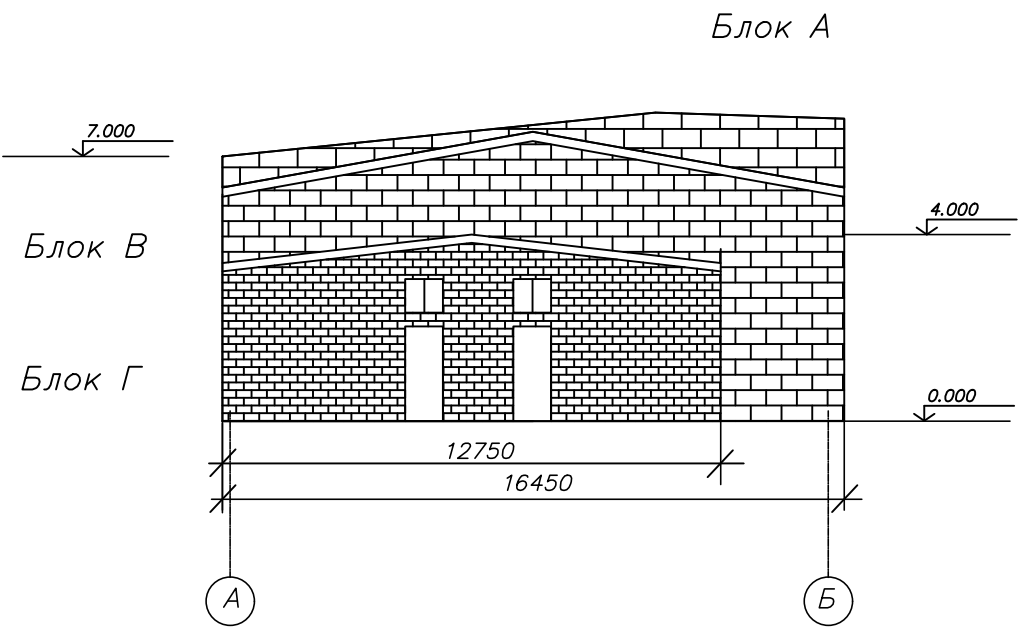
Копировал

Формат А4

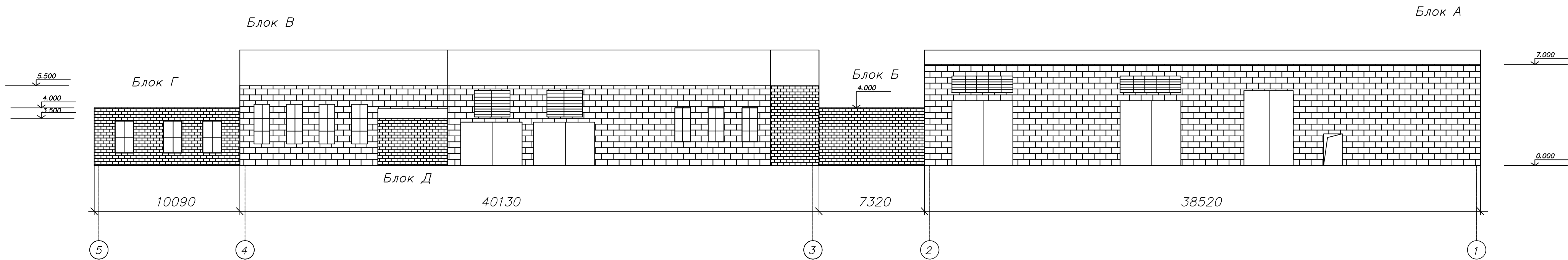
Фасад по оси 1–5



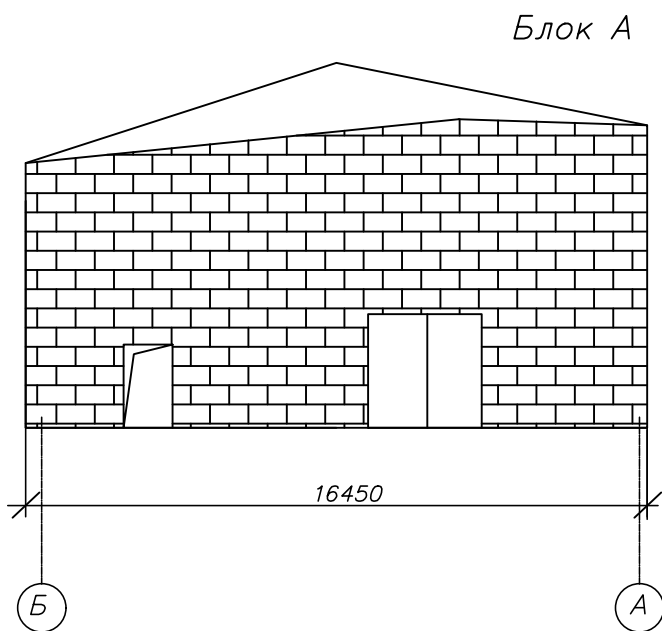
Фасад по оси А–Б



Фасад по оси 5–1



Фасад по оси Б–А



Блоки	Размеры. м	Площадь застройки. кв.м.	Объем. куб.м.	Материал стен
А	38,52х16,45х7	633,6	4435	кирпичные
Б	7,32х6,30х4	46,1	184	кирпичные
В	(40,13х10,43+36,77х6,02)х5,5	639,9	3519	кирпичные
Г	10,09х12,75х4	128,6	515	кирпичные
Д	4,84х4,84х3,5	23,4	82	кирпичные

						5/2020ЕИ-ОЗС 1.2.508-Г.11.1			
						Выполнение работ по проектированию ликвидации накопленного вреда окружающей среде на территории городского округа г. Усолье-Сибирское Иркутской области. Этап 1			
Изм.	Кол.уч.	Лист	№ док.	Подп.	Дата	Технический отчёт по обследованию зданий и сооружений	Стадия	Лист	Листов
Разраб.	Шабалина				04.21		И		1
Проверил	Родик				04.21				
ГИП	Беспалов				04.21				
						Фасады (Здание - Компрессорная №1,2 с насосной станцией №2)			
Н.контр.	Мозговая				04.21	ООО "Автодорпроект"			

The architectural floor plan shows a building layout with the following dimensions and features:

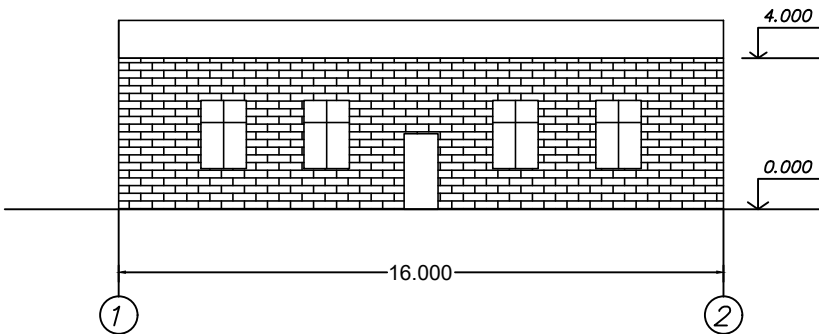
- Block A:** A large rectangular block on the left. Its width is 38520 and its height is 16450.
- Block B:** A small rectangular block located between Block A and Block V. Its width is 7320 and its height is 6020.
- Block V:** A large rectangular block in the center. Its width is 40130 and its height is 6020.
- Block D:** A small rectangular block located above Block V. Its width is 4840 and its height is 4840.
- Block Г:** A rectangular block on the right, containing a staircase. Its width is 10090 and its height is 12750.

The plan is defined by a grid system with vertical axes labeled 1, 2, 3, 4, and 5, and horizontal axes labeled A and Б. The overall width of the building from axis 1 to axis 5 is 38520 + 7320 + 40130 + 10090 = 96060. The overall height from axis A to axis Б is 16450 + 6020 + 4840 = 27310.

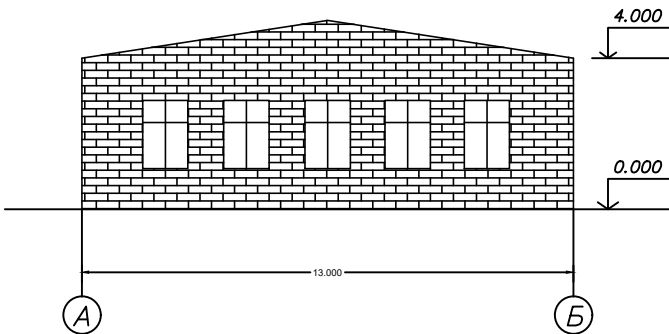
Блоки	Размеры. м	Площадь застройки. кв.м.	Объем. куб.м.	Материал стен
А	38,52х16,45х7	633,6	4435	кирпичные
Б	7,32х6,30х4	46,1	184	кирпичные
В	(40,13х10,43+36,77х6,02)х5,5	639,9	3519	кирпичные
Г	10,09х12,75х4	128,6	515	кирпичные
Д	4,84х4,84х3,5	23,4	82	кирпичные

						5/2020ЕИ-ОЗС.1.2.508-Г.11.2			
						Выполнение работ по проектированию ликвидации накопленного вреда окружающей среде на территории городского округа. Усолье-Сибирское Иркутской области. Этап 1			
Изм.	Кол.уч.	Лист	№ док.	Подп.	Дата	Технический отчёт по обследованию зданий и сооружений	Стадия	Лист	Листов
Разраб.		Шабалина			04.21		И		1
Проверил		Родик			04.21				
ГИП		Беспалов			04.21				
						Позтажные планы (Здание – Компрессорная №1,2 с насосной станцией №2)	ООО “Автодарпроект”		
Н.контр.		Мозговая			04.21				

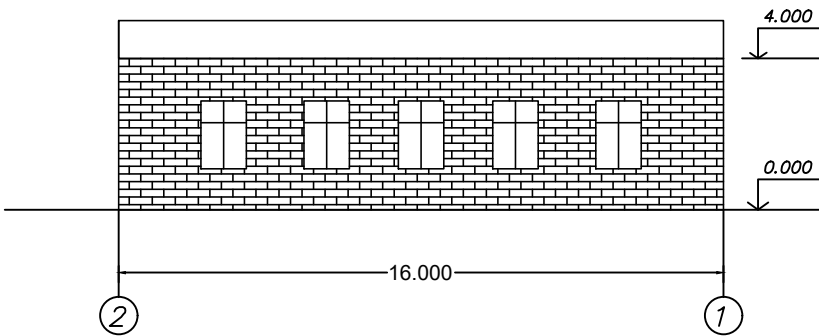
Фасад в осях 1–2



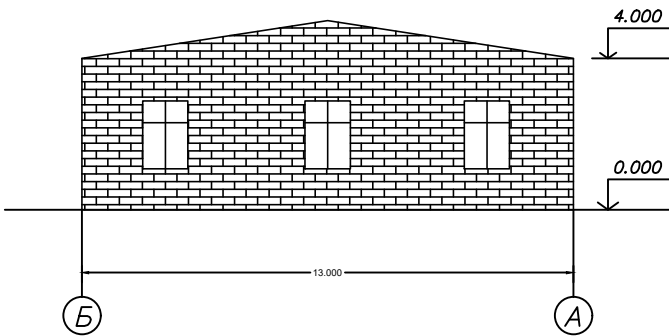
Фасад в осях А–Б



Фасад в осях 2–1



Фасад в осях Б–А

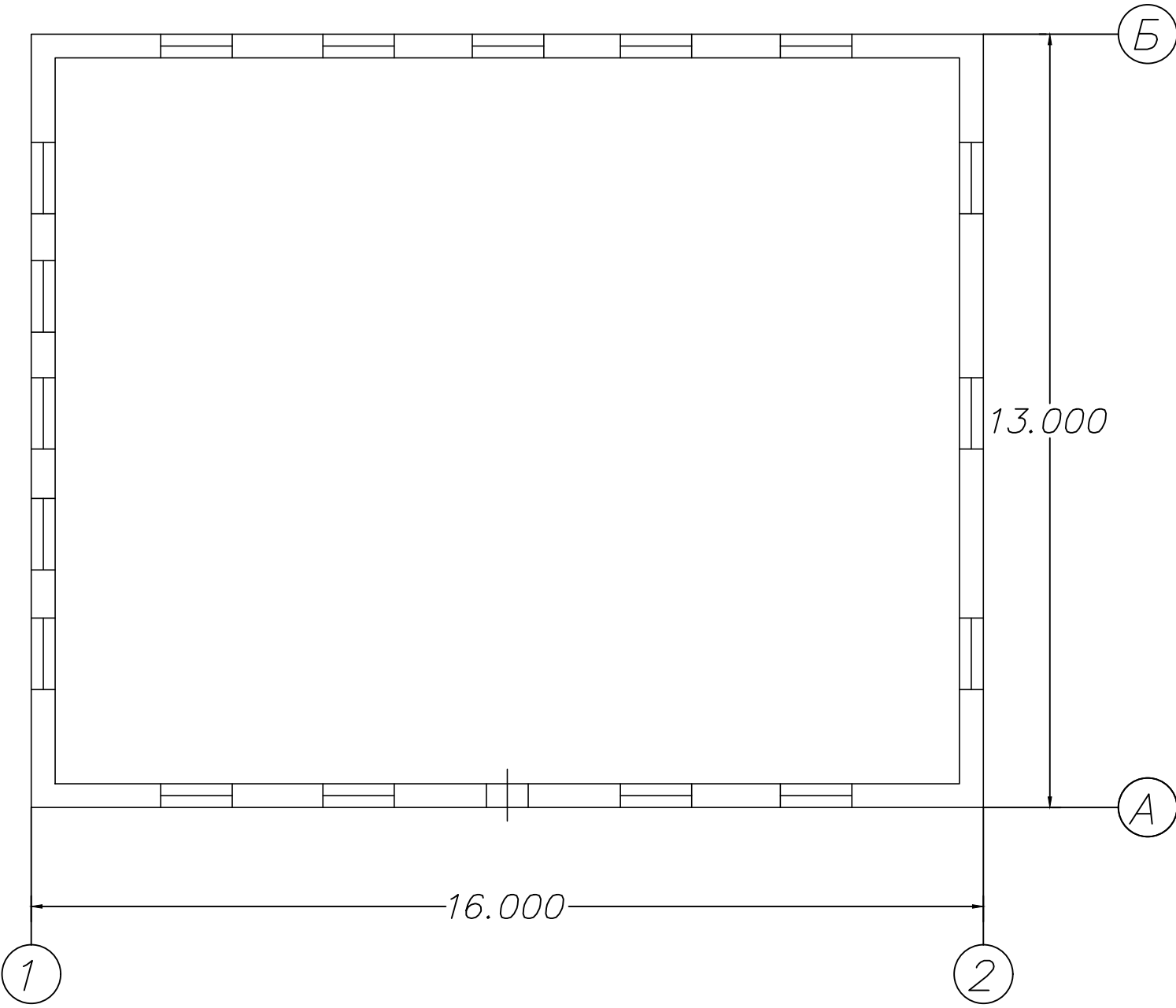


Согласовано			
Взам. инв. №			
Подп. и дата			
Инв. № подл.			

Блоки	Размеры. м	Площадь застройки. кв.м.	Объем. куб.м.	Материал стен
	13,0х16,0х4	208,0	832	кирпичные

						5/2020ЕИ-03С 1.2.508-Г.12.1			
						Выполнение работ по проектированию ликвидации накопленного вреда окружающей среде на территории городского округа г. Усолье-Сибирское Иркутской области. Этап 1			
Изм.	Кол.уч.	Лист	№ док.	Подп.	Дата	Технический отчёт по обследованию зданий и сооружений	Стадия	Лист	Листов
Разраб.		Шабалина			04.21		И		1
Проверил		Родик			04.21				
ГИП		Беспалов			04.21	Фасады (Здание Щитовая сменных мастеров)	ООО "Автомобильный проект"		
Н.контр.		Мозговая			04.21				

План на отм. 0.000

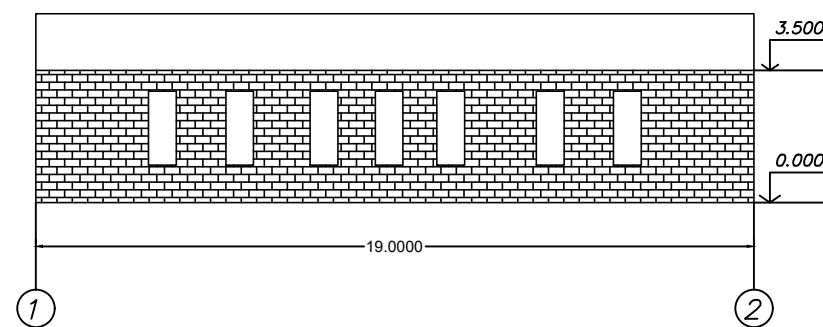


Согласовано			
Инв. № подл.	Подп. и дата	Взам. инв. №	

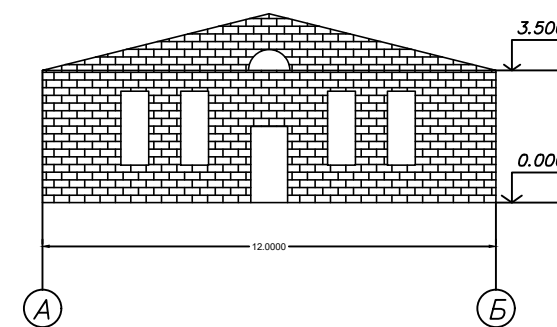
Блоки	Размеры. м	Площадь застройки. кв.м.	Объем. куб.м.	Материал стен
	13,0х16,0х4	208,0	832	кирпичные

						5/2020ЕИ-03С 1.2.508-Г.12.2			
						Выполнение работ по проектированию ликвидации накопленного вреда окружающей среде на территории городского округа г. Усолье-Сибирское Иркутской области. Этап 1			
Изм.	Кол.уч.	Лист	№ док.	Подп.	Дата	Технический отчёт по обследованию зданий и сооружений	Стадия	Лист	Листов
Разраб.		Шабалина			04.21		И		1
Проверил		Родик			04.21				
ГИП		Беспалов			04.21	Позэтажные планы (Здание Щитовая сменных мастеров)	ООО "Автоторпроект"		
Н.контр.		Мозговая			04.21				

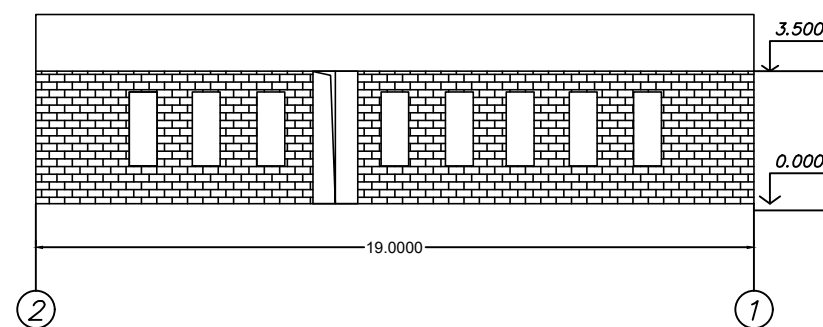
Фасад по оси 1–2



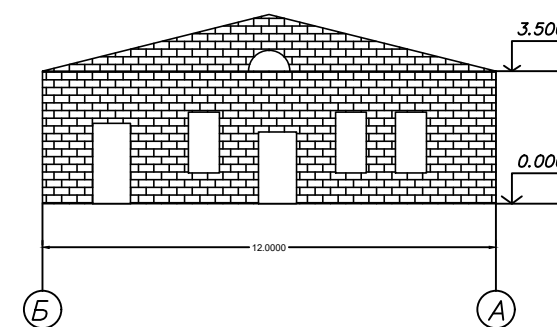
Фасад по оси А–Б



Фасад по оси 2–1



Фасад по оси Б–А

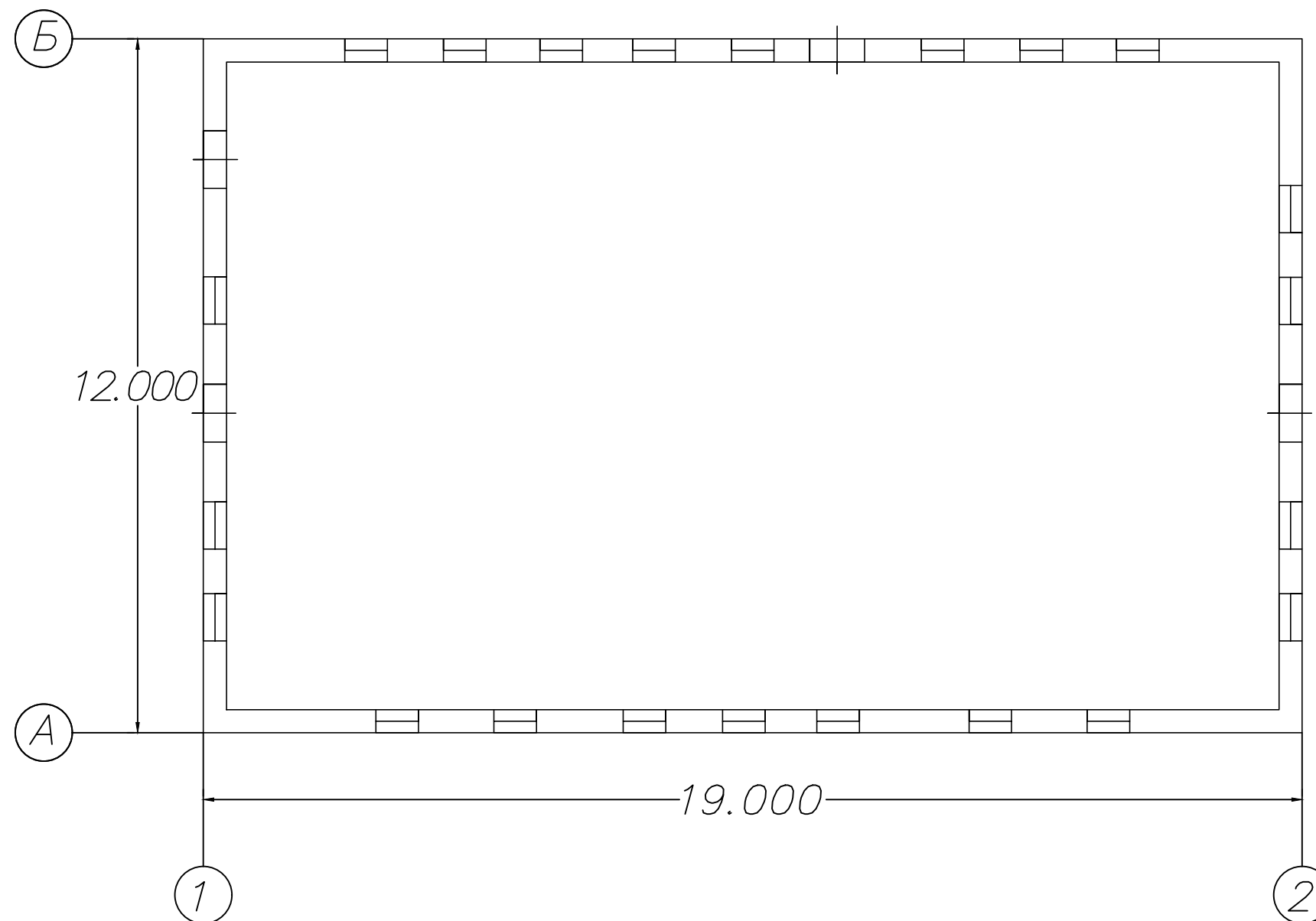


Согласовано			
Взам. инв. №			
Подп. и дата			
Инв. № подл.			

Блоки	Размеры. м	Площадь застройки. кв.м.	Объем. куб.м.	Материал стен
	12,0х19,0х3,5	228,0	798	кирпичные

						5/2020ЕИ-03С 1.2.508-Г.13.1				
						Выполнение работ по проектированию ликвидации накопленного вреда окружающей среде на территории городского округа г. Усолье-Сибирское Иркутской области. Этап 1				
Изм.	Кол. уч.	Лист	№ док.	Подп.	Дата					
Разраб.		Шабалина			04.21	Технический отчёт по обследованию зданий и сооружений		Стадия	Лист	Листов
Проверил		Родик			04.21			И		1
ГИП		Беспалов			04.21					
						Фасады (Здание Электромастерская и КИП)		ООО "Автомобильный проект"		
Н.контр.		Мозговая			04.21					

План на отм. 0.000



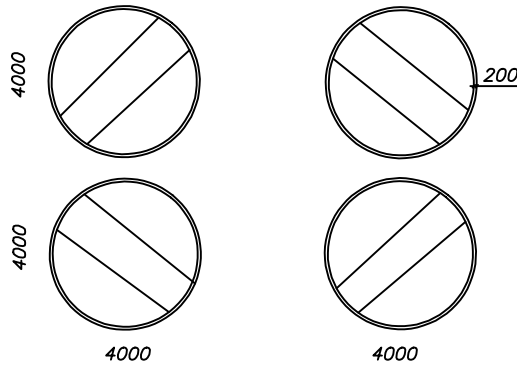
Согласовано			
Взам. инв. №			
Подп. и дата			
Инв. № подл.			

Блоки	Размеры. м	Площадь застройки. кв.м.	Объем. куб.м.	Материал стен
	12,0х19,0х3,5	228,0	798	кирпичные

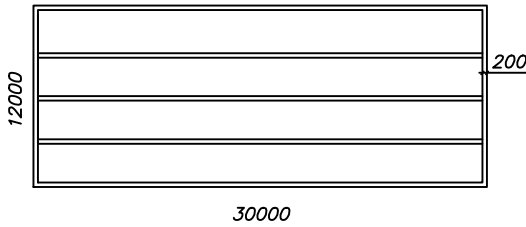
						5/2020ЕИ-03С 1.2.508-Г.13.2					
						Выполнение работ по проектированию ликвидации накопленного вреда окружающей среде на территории городского округа г. Усолье-Сибирское Иркутской области. Этап 1					
Изм.	Кол.уч.	Лист	№ док.	Подп.	Дата						
Разраб.	Шабалина				04.21	Технический отчёт по обследованию зданий и сооружений			Стадия	Лист	Листов
Проверил	Родик				04.21				И		1
ГИП	Беспалов				04.21						
						Поэтажные планы (Здание Электромастерская и КИП)			ООО "Автомобильный проект"		
Н.контр.	Мозговая				04.21						

Позтажные планы на отм. 0.000

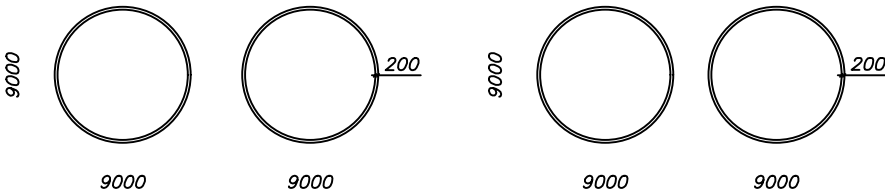
План Песколовок с 2–я отделениями каждая



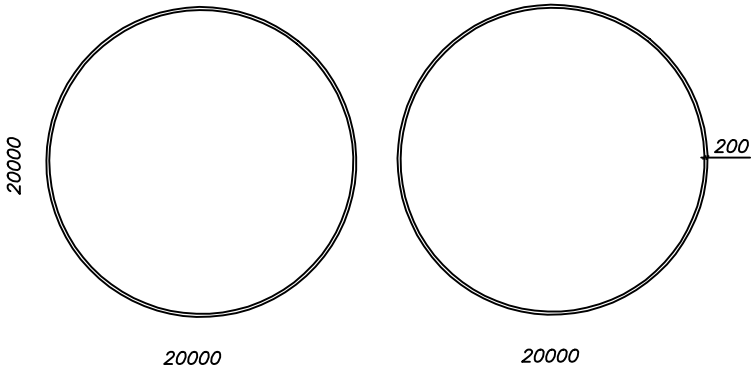
План Аэратора




План Отстойников первичных вертикальных



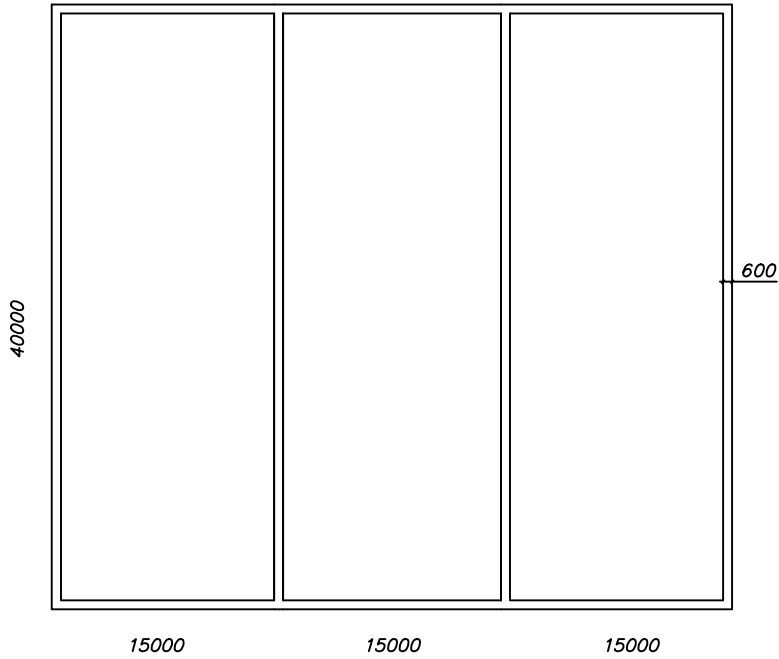
План Отстойников первичных радиальных




План Аэротенок (низ)




План Аэротенок (верх)



План Смесителя 1 (низ)



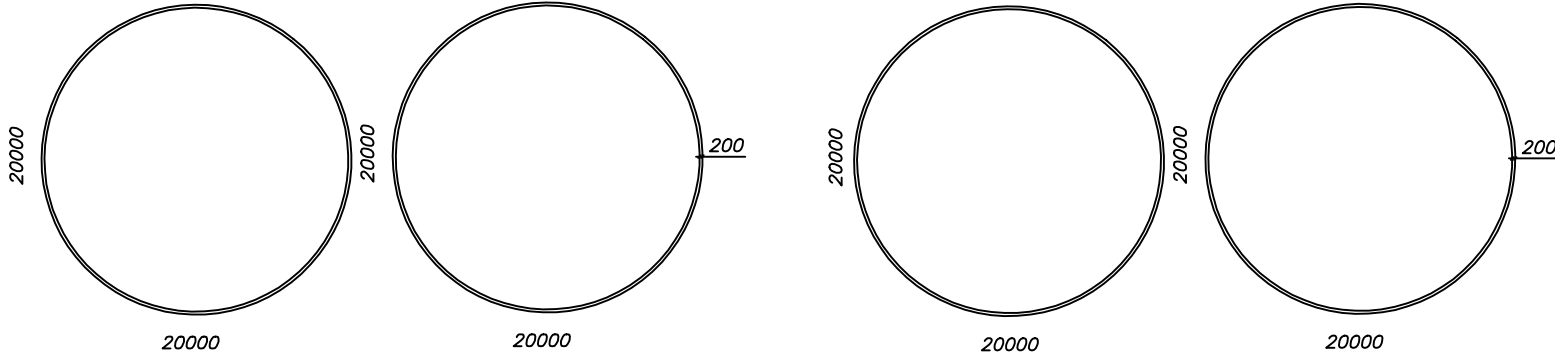
План Смесителя 1 (верх)



План Контактного резеруара



План Отстойников вторичных радиальных



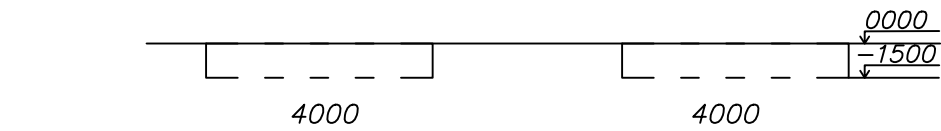
						5/2020ЕИ-ОЗС 1.2.508-Г.14						
						Выполнение работ по проектированию ликвидации накопленного вреда окружающей среде на территории городского округа г. Усолье-Сибирское Иркутской области. Этап 1						
Изм.	Кол.уч.	Лист	№ док.	Подп.	Дата	Технический отчёт по обследованию зданий и сооружений		Стадия	Лист	Листов		
Разраб.	Шабалина				04.21			И		1		
Проверил	Родик				04.21							
ГИП	Беспалов				04.21	Позтажные планы на отм. 0.000 (Сооружение - комплекс очистных сооружений КОС-1)		ООО "Автодорпроект"				
Н.контр.	Мозговая				04.21							

Копировал

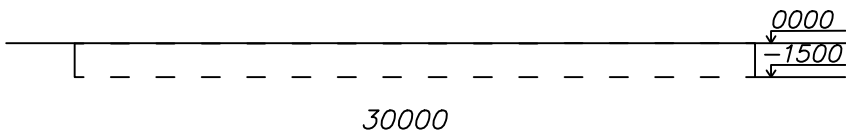
Формат А2

Согласовано					
Инв. № подл.	Подп. и дата	Взам. инв. №			

Фасад Песколовок с 2-я отделениями каждая



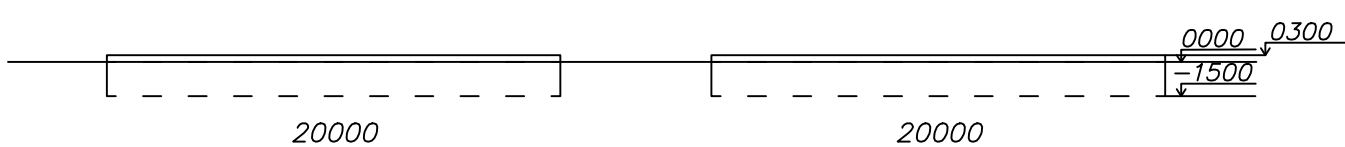
Фасад Аэратора



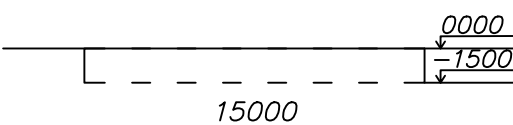
Фасад Отстойников первичных вертикальных



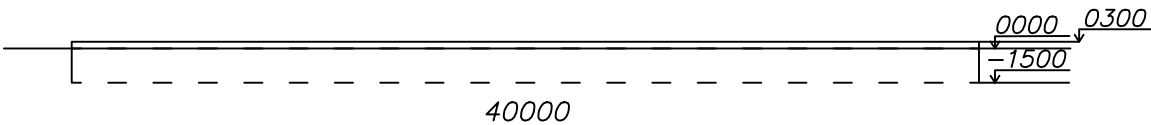
Фасад Отстойников первичных радиальных



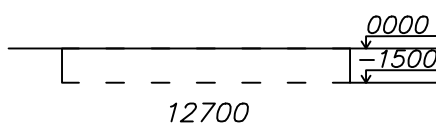
Фасад Аэротенок (низ)



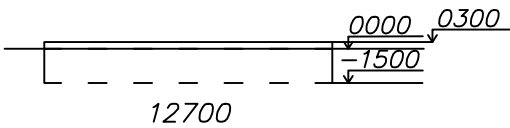
Фасад Аэротенок (верх)



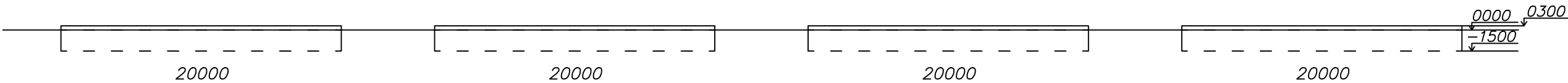
Фасад Смесителя 1 (низ)



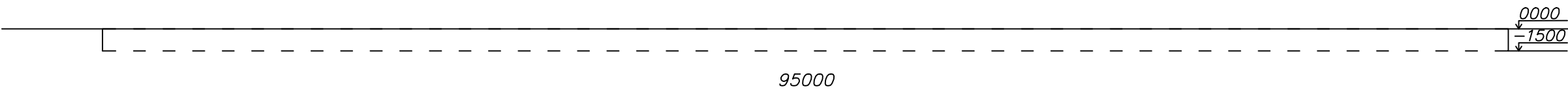
Фасад Смесителя 1 (верх)



Фасад Отстойников вторичных радиальных



Фасад Контактного резеруара



Согласовано	
Взам. инв. №	
Подп. и дата	
Инв. № подл.	

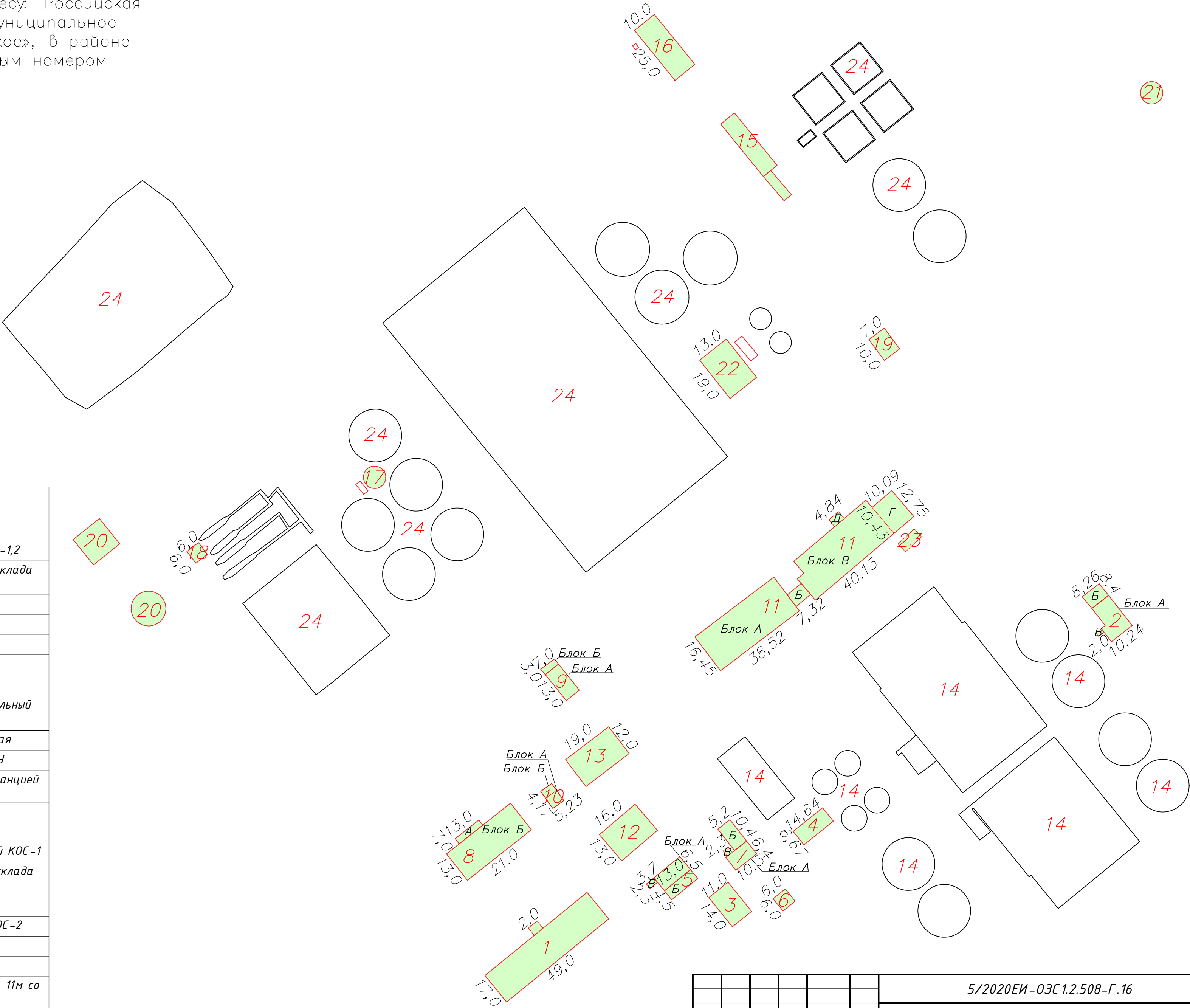
						5/2020ЕИ-ОЗС 1.2.508-Г.15				
						Выполнение работ по проектированию ликвидации накопленного вреда окружающей среде на территории городского округа г. Усолье-Сибирское Иркутской области. Этап 1				
Изм.	Кол.уч.	Лист	№ док.	Подп.	Дата	Технический отчёт по обследованию зданий и сооружений	Стадия	Лист	Листов	
Разраб.	Шабалина				04.21		И		1	
Проверил	Родик				04.21					
ГИП	Беспалов				04.21	Фасады (Сооружение - комплекс очистных сооружений КОС-1)				
Н.контр.	Мозговая				04.21					

Схема расположения объекта по адресу: Российская
Федерация, Иркутская область, муниципальное
образование «город Усолье—Сибирское», в районе
земельного участка с кадастровым номером
38:31:000004:252



38:31:000004

Условные обозначения		
№ п.п	Кадастровый номер	Наименование
1	38:31:000002:72	Административно-бытовой корпус КОС -1,2
2	38:31:000002:74	Здание Хлораторная №1 с навесом для склада хлора КОС -1
3	38:31:000002:91	Здание решеток КОС -1
4	38:31:000002:94	Здание-насосная станция №1 КОС
5	38:31:000004:794	Здание-материальный склад №1
6	38:31:000004:795	Здание, материальный склад №2
7	38:31:000004:797	Здание, материальный склад №3
8	38:31:000002:92	Нежилое здание-РСУ (ремонтно-строительный участок)
9	38:31:000002:68	Нежилое здание-столярная мастерская
10	38:31:000002:124	Нежилое здание-пост сварочный РСУ
11	38:31:000000:678	Здание-Компрессорная №1,2 с насосной станцией №2
12	38:31:000002:73	Здание Щитовая сменных мастеров
13	38:31:000002:98	Здание Электромастерская и КИП
14	38:31:000000:709	Сооружение-комплекс очистных сооружений КОС -1
15	38:31:000000:708	Здание Хлораторная №2 с навесом для склада хлора КОС -2
16	38:31:000002:69	Нежилое здание-гараж КОС -2
17	38:31:000002:76	Здание-насосная станция шламовая КОС -2
18	38:31:000002:78	Здание решеток КОС -2
19	38:31:000002:93	Нежилое здание ГСМ
20	38:31:000002:104	Сооружение-насосная станция промстоков 11м со щитовой КОС -2
21	38:31:000002:123	Нежилое здание-насосная станция дренажная КОС -2
22	38:31:000002:125	Нежилое здание-блок насосной станции КОС -2
23		Подстанция 37 КОС -2
24	38:31:000000:710	Сооружение-комплекс очистных сооружений КОС -2
25	38:31:000004:1145	Сооружение-Комплекс иловых и шламовых карт КОС -2



						5/2020ЕИ-ОЗС 1.2.508-Г.16			
						Выполнение работ по проектированию ликвидации накопленного вреда окружающей среде на территории городского округа г. Усолье-Сибирское Иркутской области. Этап 1			
Изм.	Кол. уч.	Лист	№ док.	Подп.	Дата	Технический отчёт по исследованию зданий и сооружений	Стадия	Лист	Листов
Разраб.		Шабалина			04.21		И		1
Проверил		Родик			04.21				
ГИП		Беспалов			04.21	Схема расположения объектов	ООО "Автомобильный проект"		
И.контр.		Мозговая			04.21				