



Член Саморегулируемой организации «СОЮЗАТОМПРОЕКТ»

Заказчик – Федеральное государственное казенное учреждение  
«Дирекция по организации работ по ликвидации накопленного вреда окружающей среде,  
а также по обеспечению безопасности гидротехнических сооружений полигона  
«Красный Бор»

Выполнение работ по проектированию ликвидации  
накопленного вреда окружающей среде на территории  
городского округа г. Усолье-Сибирское Иркутской области  
Этап 2

## ПРОЕКТНАЯ ДОКУМЕНТАЦИЯ

### Раздел 8. Перечень мероприятий по охране окружающей среды

#### Часть 2. Исходно-разрешительная документация

##### Книга 1

##### 5/2020-2-ЕИ-ООС2.1

##### Том 8.2.1

Изм.	№ док.	Подп.	Дата
1	04-22		05.12.22



Член Саморегулируемой организации «СОЮЗАТОМПРОЕКТ»

Заказчик – Федеральное государственное казенное учреждение  
«Дирекция по организации работ по ликвидации накопленного вреда окружающей среде,  
а также по обеспечению безопасности гидротехнических сооружений  
полигона «Красный Бор»

Выполнение работ по проектированию ликвидации  
накопленного вреда окружающей среде на территории  
городского округа г. Усолье-Сибирское Иркутской области  
Этап 2

## ПРОЕКТНАЯ ДОКУМЕНТАЦИЯ

### Раздел 8. Перечень мероприятий по охране окружающей среды

#### Часть 2. Исходно-разрешительная документация

#### Книга 1

5/2020-2-ЕИ-ООС2.1

#### Том 8.2.1

Начальник службы проектов в сфере экологии

А.И. Поляков

Главный инженер проекта

С.Ю. Жабриков

Изм.	№ док.	Подп.	Дата
1	04-22		05.12.22

Инд. № подл.	Подп. и дата	Взам. инв. №
--------------	--------------	--------------



РУСАТОМ  
ГРИНВЭЙ  
РОСАТОМ

**АКЦИОНЕРНОЕ ОБЩЕСТВО  
«РУСАТОМ ГРИНВЭЙ»  
(АО «Русатом Гринвэй»)**

**СОГЛАСОВАНО**

**Главный инженер проекта  
ФГУП «ФЭО»**

Член Саморегулируемой организации Ассоциация  
«СРО «СОВЕТ ПРОЕКТИРОВЩИКОВ»  
Свидетельство №СРО-П-011-160722009 от 31.08.2020

Заказчик – Федеральное государственное унитарное предприятие  
"Федеральный экологический оператор"

Выполнение работ по проектированию ликвидации  
накопленного вреда окружающей среде на территории  
городского округа г. Усолье-Сибирское Иркутской области  
Этап 2

**ПРОЕКТНАЯ ДОКУМЕНТАЦИЯ**

**Раздел 8. Перечень мероприятий по охране окружающей среды**

**Часть 2. Исходно-разрешительная документация**

**Книга 1**

**5/2020-2-ЕИ-ООС2.1**

**Том 8.2.1**

Главный инженер проекта



С.Ю. Жабриков





Изм.	№ док.	Подп.	Дата
1	04-22		05.12.22

Изм. инв. №	
Подп. и дата	
Инв. № подл.	


## СОДЕРЖАНИЕ ТОМА

Обозначение	Наименование	Стр.
<b>5/2020-2-ЕИ-ООС2.1-С</b>	<b>Содержание тома</b>	<b>3</b>
<b>5/2020-2-ЕИ-ООС2.1</b>	<b>Текстовые и графические приложения</b>	
Приложение 1	Письмо «Дирекции по организации работ по ликвидации НВОС и ОБ ГТС полигона «Красный Бор» о нецелесообразности разработки технического задания	5
Приложение 2	Документы на земельный участок <i>Письма Администрации МО «Город Усолье-Сибирское»</i> <i>Перечень и характеристики земельных участков ОНВОС-1</i> <i>Перечень и характеристики земельных участков ОНВОС-2</i>	6
Приложение 3	Справки о фоновых и климатических характеристиках	54
Приложение 4	Справки по землям с особыми условиями использования <i>Сведения об ООПТ федерального значения</i> <i>Сведения об ООПТ регионального значения</i> <i>Сведения об источниках водоснабжения и зонах санитарной охраны, курортах, объектах размещения отходов, ООПТ местного значения</i> <i>Сведения об объектах культурного наследия</i> <i>Акт государственной историко-культурной экспертизы археологической разведки</i> <i>Акт государственной историко-культурной экспертизы Проекта сохранности объектов археологического наследия</i> <i>Письмо службы по охране объектов культурного наследия Иркутской области №02-76-8574/21 о согласии с положительным заключением государственной историко-культурной экспертизы</i> <i>Сведения о местах традиционного проживания малочисленных народов</i> <i>Сведения об объектах животного мира</i> <i>Сведения о местах утилизации биологических отходов, скотомогильниках и пр.</i> <i>Сведения об установлении санитарно-защитной зоны ООО «Усольехимпром»</i>	62
Приложение 5	Сведения по отходам первоочередных работ <i>Письмо ФГУП «ФЭО» об объектах (имуществе)</i> <i>Письмо ООО "Руссоль" о ликвидации скважин рассолопромысла</i>	111
Приложение 6	<i>Приложение 6.</i> <i>Документация по временному водоснабжению и временному водоотведению</i> <i>Письмо ООО «АкваСервис» об оказании услуги по приему ливневых (поверхностных) сточных вод</i> <i>Технические условия ООО «АкваСервис» на подключение (технологическое присоединение) объекта к централизованным системам холодного водоснабжения, сетям хоз. фекальной канализации и к сетям речной воды №04/2655 от 17.12.2021 г.</i> <i>Копия документов на оборудования для мойки колес</i>	114

Взам. инв. №	
Подп. и дата	
Инв. № подл.	

5/2020-2-ЕИ-ООС2.1-С					
Изм.	Кол. уч	Лист	№Док	Подпись	Дата
ГИП		Жабриков			10.22
Разработал		Суровцева			10.22
Проверил		Кушеева			10.22
Н.контроль		Коптяева			10.22

Содержание тома	Стадия	Лист	Листов
	П	1	1



РУСАТОМ  
ГРИНВЕЗ  
РОСАТОМ

## СОСТАВ ПРОЕКТА

Состав проектной документации представлен в томе **5/2020-2-ЕИ-СП**.

Изм.	Кол. уч	Лист	№Док	Подпись	Дата	5/2020-2-ЕИ-СП		
						Стадия	Лист	Листов
ГИП		Жабриков			06-22	П	1	1
Состав проектной документации						 РУСАТОМ ГРИНВЭЙ РУСАТОМ		

**ПРИЛОЖЕНИЕ 1.  
ПИСЬМО «ДИРЕКЦИИ ПО ОРГАНИЗАЦИИ РАБОТ ПО ЛИКВИДАЦИИ НВОС И  
ОБ ГТС ПОЛИГОНА «КРАСНЫЙ БОР» О НЕЦЕЛЕСООБРАЗНОСТИ РАЗРАБОТКИ  
ТЕХНИЧЕСКОГО ЗАДАНИЯ**



**МИНИСТЕРСТВО  
ПРИРОДНЫХ РЕСУРСОВ  
И ЭКОЛОГИИ РОССИЙСКОЙ ФЕДЕРАЦИИ**

Федеральное  
государственное казенное учреждение  
«Дирекция по организации работ по ликвидации  
накопленного вреда окружающей среде, а также по  
обеспечению безопасности гидротехнических сооружений  
полигона «Красный Бор»  
187015, Ленинградская обл., Тосненский р-н,  
Территория полигона «Красный Бор», Здание 1  
тел.: +7 (812) 292-68-97  
e-mail: info@poligonkb.spb.ru  
ИНН: 4716044430 КПП: 471601001

Первому заместителю генерального  
директора по реализации  
экологических проектов  
**ФГУП «ФЭО»**  
М.С. Погодину

*11.05.2022* № *01-00/347*  
на № 214-3/3501И от 28.04.2022

**Уважаемый Максим Сергеевич!**

В ответ на письмо от 28.04.2022 № 214-3/3501И ФГКУ «Дирекция по ликвидации НВОС и ОБ ГТС полигона «Красный Бор» сообщает, что считает нецелесообразным разрабатывать технические задания на проведение Оценки воздействия на окружающую среду (далее ОВОС) намечаемой хозяйственной деятельности и проведение общественных обсуждений технических заданий на ОВОС по этапам 1 и 3 работ в рамках исполнения Государственного контракта от 27.11.2020 № 5/2020ЕИ по разработке проекта ликвидации накопленного вреда окружающей среде на территории городского округа г. Усолье-Сибирское.

Обращаем ваше внимание, что непосредственно материалы ОВОС должны быть разработаны отдельно по этапам 1 и 3 работ и для них должны быть организованы отдельные общественные обсуждения в соответствии с требованиями приказа Минприроды России от 01.12.2020 №999 и календарным планом выполнения работ по Государственному контракту от 27.11.2020 № 5/2020ЕИ.

*С уважением,*

И.о. директора

А.В. Горький

Исполнитель:  
Главный эколог  
Пантелеймонов Тимофей Владимирович +7(812) 292-68-97 (доб. 19)

**5/2020-2-ЕИ-ООС2.1**

Изм.	Кол. уч	Лист	№Док	Подпись	Дата	Исходно-разрешительная документация. Книга 1	Стадия	Лист	Листов
ГИП		Жабриков		<i>[Подпись]</i>	11.22			П	1
Разработал		Кушеева		<i>[Подпись]</i>	11.22				
Разработал		Коптяева		<i>[Подпись]</i>	11.22				
Н.контроль		Коптяева		<i>[Подпись]</i>	11.22				



РУСАТОМ  
ГРИНВЭЙ  
РОСАТОМ

Взам. инв. №	
Подп. и дата	
Инв. № подл.	

## ПРИЛОЖЕНИЕ 2. ДОКУМЕНТЫ НА ЗЕМЕЛЬНЫЙ УЧАСТОК

### Письма Администрации МО «Город Усолье-Сибирское»



Российская Федерация  
Муниципальное образование  
«город Усолье-Сибирское»

#### Администрация

ул. Ватутина, д.10, г. Усолье-Сибирское  
Иркутской области, 665452  
тел./факс: 8(39543) 6-33-40  
e-mail: admin-usolie@usolie-sibirskoe.ru  
http://www.usolie-sibirskoe.ru  
ОКПО 04027906, ОГРН 1023802142616  
ИНН/КПП 3819005092/385101001

Врио первого заместителя  
генерального директора по  
реализации экологических проектов  
ФГУП «ФЭО»

Полякову А.И.

ул. Большая Ордынка, д. 24  
г. Москва, 119017

E-mail: info@rosfeo.ru

14.06.2021 № 04-01-5580/21  
на № \_\_\_\_\_ от \_\_\_\_\_

#### О направлении информации

Уважаемый Артем Иванович!

Рассмотрев письмо от 20.05.2021 № 2143/2876И, о предоставлении информации по промышленно-ливневому коллектору №1, сообщаем следующее.

Промышленно-ливневый коллектор №1 (далее ПЛК №1) кадастровый номер 38:31:000000:509, расположен по адресу северо-западная часть города Усолье-Сибирское, территория производства химической продукции. ПЛК №1 введен в эксплуатацию в 1969 году, протяженность составляет 7765,66 метров, коллектор имеет 80 колодцев. Коллектор служил для отвода промышленных и ливневых стоков организаций, расположенных на территории ООО «Усольехимпром» и прилегающих к ней территорий в реку Ангара.

По информации предприятий, расположенных вблизи коллектора, сброс сточных вод не осуществляется, однако в р. Ангара по-прежнему поступают стоки с загрязняющими веществами. После дополнительных консультаций с организациями, специализирующимися в сфере геологоразведки и геодезии, существуют предположения, что в ПЛК-1 поступают стоки грунтозных (подземных) вод с территории промышленной зоны города.

Решением Усольского городского суда Иркутской области от 13 февраля 2018 года удовлетворены требования прокурора города Усолье-Сибирское, которым администрация города обязана прекратить эксплуатацию промышленно-ливневого коллектора №1 для сброса сточных вод в водный объект река Ангара. Определением Усольского городского суда от 29.03.2021г. предоставлена отсрочка исполнения решения Усольского городского суда от 13.02.2018г. в части требований об обязанности администрацию города Усолье-Сибирское, ООО «Усольехимпром»

Взам. инв. №	
Подп. и дата	
Инв. № подл.	

Изм.	Кол.уч	Лист	№док.	Подпись	Дата

5/2020-2-ЕИ-ООС2.1

Лист

2

прекратить эксплуатацию ПЛК № 1 для сброса сточных вод в водный объект Ангара, в срок до 28.02.2022г.

Прекращение «эксплуатации» ПЛК №1 не исключает сброс стоков, ливневых вод по сетям хозяйственно-фекальной и промышленно-ливневой канализации, надлежащее и безопасное использование которых необходимо обеспечить, как и последующее безопасное водоотведение и сброс сточных и ливневых вод.

При разработке проекта демонтажа ПЛК №1 необходимо учитывать такие факторы как продолжение поступления стока через ПЛК №1 в р. Ангара, также вблизи ПЛК №1 проходит коллектор ресурсоснабжающей организации ООО «АкваСервис», в районе АО «Усольские мясoproдукты» коллектор проходит над ПЛК №1.

Дополнительно сообщаем, что строительство новой промышленно-ливневой канализации взамен демонтируемой не предполагается.

Мэр города

М.В. Торопкин

Инв. № подл.	Подп. и дата	Взам. инв. №					5/2020-2-ЕИ-ООС2.1	Лист
Изм.	Кол.уч	Лист	№док.	Подпись	Дата			



**Перечень и характеристики земельных участков ОНВОС-1**

№	Кадастровый номер ЗУ	Категория земель	Вид разрешенного использования	Площадь, м <sup>2</sup>	Адрес	№ и дата выдачи ГПЗУ	Реквизиты выписки ЕГРН
1	38:31:000000:1500	Земли населённых пунктов	<u>Основные виды разрешенного использования земельного участка:</u> - Автомобильный транспорт 7.2. - Запас 12.3. - Охрана природных территорий 9.1. - Обеспечение деятельности в области гидрометеорологии и смежных с ней областях 3.9.1. - Предоставление коммунальных услуг 3.1.1. - Охота и рыбалка 5.3. - Резервные леса 10.4. - Земельные участки (территории) общего пользования 12.0 <u>Условно разрешенные виды использования земельного участка:</u> - Спорт 5.1. <u>Вспомогательные виды разрешенного использования земельного участка:</u> нет	24 611	Российская Федерация, Иркутская область, муниципальное образование "город Усолье-Сибирское", г. Усолье-Сибирское	RU38308000-140 10.11.2021	06.09.2022г. № КУВИ-001/2022-153569530
2	38:31:000000:1503	Земли промышленности, энергетики, транспорта, связи, радиовещания, телевидения, информатики, земли для обеспечения космической деятельности, земли обороны, безопасности и земли иного специального назначения	<u>Основные виды разрешенного использования земельного участка:</u> - Автомобильный транспорт 7.2. - Запас 12.3. - Охрана природных территорий 9.1. - Обеспечение деятельности в области гидрометеорологии и смежных с ней областях 3.9.1. - Предоставление коммунальных услуг 3.1.1. - Охота и рыбалка 5.3. - Резервные леса 10.4. - Земельные участки (территории) общего пользования 12.0 <u>Условно разрешенные виды использования земельного участка:</u> - Спорт 5.1. <u>Вспомогательные виды разрешенного использования земельного участка:</u> нет	26 678	Российская Федерация, Иркутская область, муниципальное образование "город Усолье-Сибирское", территория Промышленный массив, ул. Химическая.	RU38308000-149 15.11.2021	06.09.2022г. № КУВИ-001/2022-153569439
3	38:31:000002:1	Земли промышленности, энергетики, транспорта, связи, радиовещания, телевидения, информатики, земли для обеспечения космической деятельности, земли обороны, безопасности и земли иного специального назначения	<u>Основные виды разрешенного использования земельного участка:</u> - Специальная деятельность 12.2. - Предоставление коммунальных услуг 3.1.1. <u>Условно разрешенные виды использования земельного участка:</u> нет <u>Вспомогательные виды разрешенного использования земельного участка:</u> нет	146 689	Российская Федерация, Иркутская область, муниципальное образование "город Усолье-Сибирское", ул. Производственная, з/у 11	RU38308000-118 29.10.2021	06.09.2022г. № КУВИ-001/2022-154831862
4	38:31:000002:3	Земли населённых пунктов	<u>Основные виды разрешенного использования земельного участка:</u> Недропользование 6.1. Энергетика 6.7. Тяжелая промышленность 6.2. Легкая промышленность 6.3. Фармацевтическая промышленность 6.3.1. Пищевая промышленность 6.4. Нефтехимическая промышленность 6.5. Строительная промышленность 6.6. Склады 6.9. Деловое управление 4.1. Обеспечение вооруженных сил 8.1. Специальная деятельность 12.2. Автомобильный транспорт 7.2 Земельные участки (территории) общего пользования 12.0 Производственная деятельность 6.0.	2 454	Местоположение установлено относительно ориентира, расположенного в границах участка. Почтовый адрес ориентира: Иркутская обл., г. Усолье-Сибирское, расположенный в 3,5 км на северо-восток от здания заводоуправления и в 500 метрах от автодороги на профилакторий "Утес"	RU38308000-119 29.10.2021	06.09.2022г. № КУВИ-001/2022-153564686

Взам.инв. №

Подп. и дата

Инв. № подл.

Изм.	Кол.уч	Лист	№ док.	Подпись	Дата

5/2020-2-ЕИ-ООС2.1

Лист

4

№	Кадастровый номер ЗУ	Категория земель	Вид разрешенного использования	Площадь, м <sup>2</sup>	Адрес	№ и дата выдачи ГПЗУ	Реквизиты выписки ЕГРН
			<p>Предоставление коммунальных услуг 3.1.1.</p> <p><u>Условно разрешенные виды использования земельного участка:</u></p> <p>Хранение автотранспорта 2.7.1.</p> <p>Объекты дорожного сервиса 4.9.1.</p> <p>Служебные гаражи 4.9.</p> <p><u>Вспомогательные виды разрешенного использования земельного участка:</u></p> <p>Железнодорожный транспорт 7.1.</p> <p>Служебные гаражи 4.9.</p> <p>Предоставление коммунальных услуг 3.1.1.</p>				
5	38:31:000002:4	Земли населённых пунктов	<p><u>Основные виды разрешенного использования земельного участка:</u></p> <p>Недропользование 6.1.</p> <p>Энергетика 6.7.</p> <p>Тяжелая промышленность 6.2.</p> <p>Легкая промышленность 6.3.</p> <p>Фармацевтическая промышленность 6.3.1.</p> <p>Пищевая промышленность 6.4.</p> <p>Нефтехимическая промышленность 6.5.</p> <p>Строительная промышленность 6.6.</p> <p>Склады 6.9.</p> <p>Деловое управление 4.1.</p> <p>Обеспечение вооруженных сил 8.1.</p> <p>Специальная деятельность 12.2.</p> <p>Автомобильный транспорт 7.2</p> <p>Земельные участки (территории) общего пользования 12.0</p> <p>Производственная деятельность 6.0.</p> <p>Предоставление коммунальных услуг 3.1.1.</p> <p><u>Условно разрешенные виды использования земельного участка:</u></p> <p>Хранение автотранспорта 2.7.1.</p> <p>Объекты дорожного сервиса 4.9.1.</p> <p>Служебные гаражи 4.9.</p> <p><u>Вспомогательные виды разрешенного использования земельного участка:</u></p> <p>Железнодорожный транспорт 7.1.</p> <p>Служебные гаражи 4.9.</p> <p>Предоставление коммунальных услуг 3.1.1.</p>	7 895	Местоположение установлено относительно ориентира, расположенного в границах участка. Почтовый адрес ориентира: Иркутская обл., г. Усолье-Сибирское, расположенный в 3,3 км на север от здания заводоуправления ОАО "Усольехимпром"	RU38308000-120 29.10.2021	06.09.2022г. № КУВИ-001/2022-153565130
6	38:31:000002:5	Земли промышленности, энергетики, транспорта, связи, радиовещания, телевидения, информатики, земли для обеспечения космической деятельности, земли обороны, безопасности и земли иного специального назначения	<p><u>Основные виды разрешенного использования земельного участка:</u></p> <p>Недропользование 6.1.</p> <p>Энергетика 6.7.</p> <p>Тяжелая промышленность 6.2.</p> <p>Легкая промышленность 6.3.</p> <p>Фармацевтическая промышленность 6.3.1.</p> <p>Пищевая промышленность 6.4.</p> <p>Нефтехимическая промышленность 6.5.</p> <p>Строительная промышленность 6.6.</p> <p>Склады 6.9.</p> <p>Деловое управление 4.1.</p> <p>Обеспечение вооруженных сил 8.1.</p> <p>Специальная деятельность 12.2.</p> <p>Автомобильный транспорт 7.2</p> <p>Земельные участки (территории) общего пользования 12.0</p> <p>Производственная деятельность 6.0.</p> <p>Предоставление коммунальных услуг 3.1.1.</p> <p><u>Условно разрешенные виды использования земельного участка:</u></p> <p>Хранение автотранспорта 2.7.1.</p> <p>Объекты дорожного сервиса 4.9.1.</p> <p>Служебные гаражи 4.9.</p>	2 222	Местоположение установлено относительно ориентира, расположенного в границах участка. Почтовый адрес ориентира: Российская Федерация, Иркутская область, муниципальное образование "город Усолье-Сибирское", ул. Производственная, з/у 13а	RU38308000-121 29.10.2021	06.09.2022г. № КУВИ-001/2022-153569816

Взам.инв. №

Подп. и дата

Инв. № подл.

Изм.	Колуч	Лист	Недок.	Подпись	Дата

5/2020-2-ЕИ-ООС2.1

Лист

5

№	Кадастровый номер ЗУ	Категория земель	Вид разрешенного использования	Площадь, м <sup>2</sup>	Адрес	№ и дата выдачи ГПЗУ	Реквизиты выписки ЕГРН
			<u>Вспомогательные виды разрешенного использования земельного участка:</u> Железнодорожный транспорт 7.1. Служебные гаражи 4.9. Предоставление коммунальных услуг 3.1.1.				
7	38:31:000002:12	Земли промышленности, энергетики, транспорта, связи, радиовещания, телевидения, информатики, земли для обеспечения космической деятельности, земли обороны, безопасности и земли иного специального назначения	<u>Основные виды разрешенного использования земельного участка:</u> - Недропользование 6.1. - Энергетика 6.7. - Тяжелая промышленность 6.2; - Легкая промышленность 6.3. - Фармацевтическая промышленность 6.3.1. - Пищевая промышленность 6.4. - Нефтехимическая промышленность 6.5. - Строительная промышленность 6.6. - Склады 6.9. - Деловое управление 4.1. - Обеспечение вооруженных сил 8.1. - Специальная деятельность 12.2. - Автомобильный транспорт 7.2. - Земельные участки (территории) общего пользования 12.0. - Производственная деятельность 6.0. - Предоставление коммунальных услуг 3.1.1. - Питомники 1.17. <u>Условно разрешенные виды использования земельного участка:</u> - Хранение автотранспорта 2.7.1. - Объекты дорожного сервиса 4.9.1. - Служебные гаражи 4.9. <u>Вспомогательные виды разрешенного использования земельного участка:</u> - Железнодорожный транспорт 7.1. - Служебные гаражи 4.9. - Предоставление коммунальных услуг 3.1.1	104 600	Российская Федерация, Иркутская область, муниципальное образование "город Усолье-Сибирское", ул. Нефтяная, з/у 3	RU38308000-70 18.10.2021	06.09.2022г. № КУВИ-001/2022-153566698
8	38:31:000002:260	Земли промышленности, энергетики, транспорта, связи, радиовещания, телевидения, информатики, земли для обеспечения космической деятельности, земли обороны, безопасности и земли иного специального назначения	<u>Основные виды разрешенного использования земельного участка:</u> - Специальная деятельность 12.2. - Предоставление коммунальных услуг 3.1.1. <u>Условно разрешенные виды использования земельного участка:</u> нет <u>Вспомогательные виды разрешенного использования земельного участка:</u> нет	101 426	Российская Федерация, Иркутская область, муниципальное образование "город Усолье-Сибирское", ул. Полигонная, з/у 3	RU38308000-23 10.08.2021	06.09.2022г. № КУВИ-001/2022-153565655
9	38:31:000002:261	Земли промышленности, энергетики, транспорта, связи, радиовещания, телевидения, информатики, земли для обеспечения космической деятельности, земли обороны, безопасности и земли иного специального назначения	<u>Основные виды разрешенного использования земельного участка:</u> - Специальная деятельность 12.2. - Предоставление коммунальных услуг 3.1.1. <u>Условно разрешенные виды использования земельного участка:</u> нет <u>Вспомогательные виды разрешенного использования земельного участка:</u> нет	1 736 633	Российская Федерация, Иркутская область, городское округ город Усолье-Сибирское, территория Промышленный массив, ул. Производственная, земельный участок 13	RU38308000-80 29.10.2021	06.09.2022г. № КУВИ-001/2022-153565494
10	38:31:000003:14	Земли населённых пунктов	<u>Основные виды разрешенного использования земельного участка:</u> - Недропользование 6.1. - Энергетика 6.7. - Тяжелая промышленность 6.2. - Легкая промышленность 6.3. - Фармацевтическая промышленность 6.3.1. - Пищевая промышленность 6.4. - Нефтехимическая промышленность 6.5. - Строительная промышленность 6.6.	37 597	Местоположение установлено относительно ориентира, расположенного в границах участка. Почтовый адрес ориентира: Иркутская обл., г. Усолье-Сибирское, расположенный на территории ОАО "Усольехимпром" в 900 м. северо-	RU38308000-29 24.09.2021	06.09.2022г. № КУВИ-001/2022-153565634

Взам.инв. №

Подп. и дата

Инв. № подл.

Изм.	Колуч	Лист	№док.	Подпись	Дата

5/2020-2-ЕИ-ООС2.1

Лист

6

№	Кадастровый номер ЗУ	Категория земель	Вид разрешенного использования	Площадь, м <sup>2</sup>	Адрес	№ и дата выдачи ГПЗУ	Реквизиты выписки ЕГРН
			<ul style="list-style-type: none"> <li>- Склады 6.9.</li> <li>- Деловое управление 4.1.</li> <li>- Обеспечение вооруженных сил 8.1.</li> <li>- Специальная деятельность 12.2.</li> <li>- Автомобильный транспорт 7.2.</li> <li>- Земельные участки (территории) общего пользования 12.0</li> <li>- Производственная деятельность 6.0.</li> <li>- Предоставление коммунальных услуг 3.1.1.</li> </ul> <p><u>Условно разрешенные виды использования земельного участка:</u></p> <ul style="list-style-type: none"> <li>- Хранение автотранспорта 2.7.1.</li> <li>- Объекты дорожного сервиса 4.9.1.</li> <li>- Служебные гаражи 4.9.</li> </ul> <p><u>Вспомогательные виды разрешенного использования земельного участка:</u></p> <ul style="list-style-type: none"> <li>- Железнодорожный транспорт 7.1.</li> <li>- Служебные гаражи 4.9.</li> <li>- Предоставление коммунальных услуг 3.1.1</li> </ul>		восточнее здания заводу управления ОАО "Усольехимпром", в 180 м. на север от здания плавательного бассейна "Дельфин"		
11	38:31:000003:15	Земли населённых пунктов	<p><u>Основные виды разрешенного использования земельного участка:</u></p> <ul style="list-style-type: none"> <li>- Недропользование 6.1.</li> <li>- Энергетика 6.7.</li> <li>- Тяжелая промышленность 6.2.</li> <li>- Легкая промышленность 6.3.</li> <li>- Фармацевтическая промышленность 6.3.1.</li> <li>- Пищевая промышленность 6.4.</li> <li>- Нефтехимическая промышленность 6.5.</li> <li>- Строительная промышленность 6.6.</li> <li>- Склады 6.9.</li> <li>- Деловое управление 4.1.</li> <li>- Обеспечение вооруженных сил 8.1.</li> <li>- Специальная деятельность 12.2.</li> <li>- Автомобильный транспорт 7.2.</li> <li>- Земельные участки (территории) общего пользования 12.0.</li> <li>- Производственная деятельность 6.0.</li> <li>- Предоставление коммунальных услуг 3.1.1.</li> <li>- Питомники 1.17.</li> </ul> <p><u>Условно разрешенные виды использования земельного участка:</u></p> <ul style="list-style-type: none"> <li>- Хранение автотранспорта 2.7.1.</li> <li>- Объекты дорожного сервиса 4.9.1.</li> <li>- Служебные гаражи 4.9.</li> </ul> <p><u>Вспомогательные виды разрешенного использования земельного участка:</u></p> <ul style="list-style-type: none"> <li>- Железнодорожный транспорт 7.1.</li> <li>- Служебные гаражи 4.9.</li> <li>- Предоставление коммунальных услуг 3.1.1.</li> </ul>	69 480	Местоположение установлено относительно ориентира, расположенного в границах участка. Почтовый адрес ориентира: Иркутская область, г. Усолье-Сибирское, на территории ОАО "Усольехимпром" в 1300 м на север от здания заводу управления ОАО "Усольехимпром", в 1200 м на северо-запад от здания плавательного бассейна "Дельфин"	RU38308000-30 27.09.2021	06.09.2022г. № КУВИ-001/2022-153565744
12	38:31:000003:16	Земли населённых пунктов	<p><u>Основные виды разрешенного использования земельного участка:</u></p> <ul style="list-style-type: none"> <li>- Недропользование 6.1.</li> <li>- Энергетика 6.7.</li> <li>- Тяжелая промышленность 6.2.</li> <li>- Легкая промышленность 6.3.</li> <li>- Фармацевтическая промышленность 6.3.1.</li> <li>- Пищевая промышленность 6.4.</li> <li>- Нефтехимическая промышленность 6.5.</li> <li>- Строительная промышленность 6.6.</li> <li>- Склады 6.9.</li> <li>- Деловое управление 4.1.</li> <li>- Обеспечение вооруженных сил 8.1.</li> <li>- Специальная деятельность 12.2.</li> </ul>	20 812	Иркутская обл., г. Усолье-Сибирское, на территории ОАО "Усольехимпром" в 500 м северо-восточнее здания заводу управления ОАО "Усольехимпром", в 300 м на северо-запад от территории ВПЧ-44	RU38308000-31 27.09.2021	06.09.2022г. № КУВИ-001/2022-154831579

Инд. № подл.

Подп. и дата

Взам. инв. №

Изм.	Колуч	Лист	№ док.	Подпись	Дата

5/2020-2-ЕИ-ООС2.1

Лист

7

№	Кадастровый номер ЗУ	Категория земель	Вид разрешенного использования	Площадь, м <sup>2</sup>	Адрес	№ и дата выдачи ГПЗУ	Реквизиты выписки ЕГРН
			<ul style="list-style-type: none"> <li>- Автомобильный транспорт 7.2.</li> <li>- Земельные участки (территории) общего пользования 12.0.</li> <li>- Производственная деятельность 6.0.</li> <li>- Предоставление коммунальных услуг 3.1.1.</li> <li>- Питомники 1.17.</li> </ul> <p><u>Условно разрешенные виды использования земельного участка:</u></p> <ul style="list-style-type: none"> <li>- Хранение автотранспорта 2.7.1.</li> <li>- Объекты дорожного сервиса 4.9.1.</li> <li>- Служебные гаражи 4.9.</li> </ul> <p><u>Вспомогательные виды разрешенного использования земельного участка:</u></p> <ul style="list-style-type: none"> <li>- Железнодорожный транспорт 7.1.</li> <li>- Служебные гаражи 4.9.</li> <li>- Предоставление коммунальных услуг 3.1.1.</li> </ul>				
13	38:31:000003:17	Земли населённых пунктов	<p><u>Основные виды разрешенного использования земельного участка:</u></p> <ul style="list-style-type: none"> <li>- Недропользование 6.1.</li> <li>- Энергетика 6.7.</li> <li>- Тяжелая промышленность 6.2.</li> <li>- Легкая промышленность 6.3.</li> <li>- Фармацевтическая промышленность 6.3.1.</li> <li>- Пищевая промышленность 6.4.</li> <li>- Нефтехимическая промышленность 6.5.</li> <li>- Строительная промышленность 6.6.</li> <li>- Склады 6.9.</li> <li>- Деловое управление 4.1.</li> <li>- Обеспечение вооруженных сил 8.1.</li> <li>- Специальная деятельность 12.2.</li> <li>- Автомобильный транспорт 7.2.</li> </ul> <p>- Земельные участки (территории) общего пользования 12.0.</p> <ul style="list-style-type: none"> <li>- Производственная деятельность 6.0.</li> <li>- Предоставление коммунальных услуг 3.1.1.</li> <li>- Питомники 1.17.</li> </ul> <p><u>Условно разрешенные виды использования земельного участка:</u></p> <ul style="list-style-type: none"> <li>- Хранение автотранспорта 2.7.1.</li> <li>- Объекты дорожного сервиса 4.9.1.</li> <li>- Служебные гаражи 4.9.</li> </ul> <p><u>Вспомогательные виды разрешенного использования земельного участка:</u></p> <ul style="list-style-type: none"> <li>- Железнодорожный транспорт 7.1.</li> <li>- Служебные гаражи 4.9.</li> <li>- Предоставление коммунальных услуг 3.1.1.</li> </ul>	24 358	Местоположение установлено относительно ориентира, расположенного в границах участка. Почтовый адрес ориентира: Иркутская обл., г. Усолье-Сибирское, в 1260 метрах с северной стороны от здания заводоуправления ОАО "Усольехимпром" (резервная территория)	RU38308000-32 27.09.2021	06.09.2022г. № КУВИ-001/2022-153565955
14	38:31:000003:18	Земли населённых пунктов	<p><u>Основные виды разрешенного использования земельного участка:</u></p> <ul style="list-style-type: none"> <li>- Недропользование 6.1.</li> <li>- Энергетика 6.7.</li> <li>- Тяжелая промышленность 6.2.</li> <li>- Легкая промышленность 6.3.</li> <li>- Фармацевтическая промышленность 6.3.1.</li> <li>- Пищевая промышленность 6.4.</li> <li>- Нефтехимическая промышленность 6.5.</li> <li>- Строительная промышленность 6.6.</li> <li>- Склады 6.9.</li> <li>- Деловое управление 4.1.</li> <li>- Обеспечение вооруженных сил 8.1.</li> <li>- Специальная деятельность 12.2.</li> <li>- Автомобильный транспорт 7.2.</li> </ul> <p>- Земельные участки (территории) общего пользования 12.0.</p>	3 583	Местоположение установлено относительно ориентира, расположенного в границах участка. Почтовый адрес ориентира: Иркутская обл., г. Усолье-Сибирское, в 1890 метрах с северной стороны от здания заводоуправления ОАО "Усольехимпром" (спецсклад)	RU38308000-36 28.09.2021	06.09.2022г. № КУВИ-001/2022-154832254

Взам.инв. №

Подп. и дата

Инв. № подл.

Изм.	Колуч	Лист	№ док.	Подпись	Дата

5/2020-2-ЕИ-ООС2.1

Лист

8

№	Кадастровый номер ЗУ	Категория земель	Вид разрешенного использования	Площадь, м <sup>2</sup>	Адрес	№ и дата выдачи ГПЗУ	Реквизиты выписки ЕГРН
			<ul style="list-style-type: none"> <li>- Производственная деятельность 6.0.</li> <li>- Предоставление коммунальных услуг 3.1.1.</li> <li>- Питомники 1.17.</li> </ul> <p><u>Условно разрешенные виды использования земельного участка:</u></p> <ul style="list-style-type: none"> <li>- Хранение автотранспорта 2.7.1.</li> <li>- Объекты дорожного сервиса 4.9.1.</li> <li>- Служебные гаражи 4.9.</li> </ul> <p><u>Вспомогательные виды разрешенного использования земельного участка:</u></p> <ul style="list-style-type: none"> <li>- Железнодорожный транспорт 7.1.</li> <li>- Служебные гаражи 4.9.</li> <li>- Предоставление коммунальных услуг 3.1.1.</li> </ul>				
15	38:31:000003:20	Земли населённых пунктов	<p><u>Основные виды разрешенного использования земельного участка:</u></p> <ul style="list-style-type: none"> <li>- Недропользование 6.1.</li> <li>- Энергетика 6.7.</li> <li>- Тяжелая промышленность 6.2.</li> <li>- Легкая промышленность 6.3.</li> <li>- Фармацевтическая промышленность 6.3.1.</li> <li>- Пищевая промышленность 6.4.</li> <li>- Нефтехимическая промышленность 6.5.</li> <li>- Строительная промышленность 6.6.</li> <li>- Склады 6.9.</li> <li>- Деловое управление 4.1.</li> <li>- Обеспечение вооруженных сил 8.1.</li> <li>- Специальная деятельность 12.2.</li> <li>- Автомобильный транспорт 7.2.</li> <li>- Земельные участки (территории) общего пользования 12.0.</li> <li>- Производственная деятельность 6.0.</li> <li>- Предоставление коммунальных услуг 3.1.1.</li> <li>- Питомники 1.17.</li> </ul> <p><u>Условно разрешенные виды использования земельного участка:</u></p> <ul style="list-style-type: none"> <li>- Хранение автотранспорта 2.7.1.</li> <li>- Объекты дорожного сервиса 4.9.1.</li> <li>- Служебные гаражи 4.9.</li> </ul> <p><u>Вспомогательные виды разрешенного использования земельного участка:</u></p> <ul style="list-style-type: none"> <li>- Железнодорожный транспорт 7.1.</li> <li>- Служебные гаражи 4.9.</li> <li>- Предоставление коммунальных услуг 3.1.1.</li> </ul>	55 287	Иркутская обл., г. Усолье-Сибирское, в 2030 м с северной стороны от здания заводоуправления ОАО "Усольехимпром"	RU38308000-39 28.09.2021	06.09.2022г. № КУВИ-001/2022-153566009
16	38:31:000003:21	Земли населённых пунктов	<p><u>Основные виды разрешенного использования земельного участка:</u></p> <ul style="list-style-type: none"> <li>- Недропользование 6.1.</li> <li>- Энергетика 6.7.</li> <li>- Тяжелая промышленность 6.2.</li> <li>- Легкая промышленность 6.3.</li> <li>- Фармацевтическая промышленность 6.3.1.</li> <li>- Пищевая промышленность 6.4.</li> <li>- Нефтехимическая промышленность 6.5.</li> <li>- Строительная промышленность 6.6.</li> <li>- Склады 6.9.</li> <li>- Деловое управление 4.1.</li> <li>- Обеспечение вооруженных сил 8.1.</li> <li>- Специальная деятельность 12.2.</li> <li>- Автомобильный транспорт 7.2.</li> <li>- Земельные участки (территории) общего пользования 12.0.</li> <li>- Производственная деятельность 6.0.</li> <li>- Предоставление коммунальных услуг 3.1.1.</li> <li>- Питомники 1.17.</li> </ul>	8 787	Местоположение установлено относительно ориентира, расположенного в границах участка. Почтовый адрес ориентира: Иркутская обл., г. Усолье-Сибирское, в 735 метрах с северной стороны от здания заводоуправления ОАО "Усольехимпром" (корпуса 0610, 0611)	RU38308000-40 28.09.2021	06.09.2022г. № КУВИ-001/2022-153565983

Инд. № подл.

Подп. и дата

Взам. инв. №

Изм.	Колуч	Лист	№ док.	Подпись	Дата

5/2020-2-ЕИ-ООС2.1

Лист

9

№	Кадастровый номер ЗУ	Категория земель	Вид разрешенного использования	Площадь, м <sup>2</sup>	Адрес	№ и дата выдачи ГПЗУ	Реквизиты выписки ЕГРН
			<u>Условно разрешенные виды использования земельного участка:</u> - Хранение автотранспорта 2.7.1. - Объекты дорожного сервиса 4.9.1. - Служебные гаражи 4.9. <u>Вспомогательные виды разрешенного использования земельного участка:</u> - Железнодорожный транспорт 7.1. - Служебные гаражи 4.9. - Предоставление коммунальных услуг 3.1.1.				
17	38:31:000003:22	Земли населённых пунктов	<u>Основные виды разрешенного использования земельного участка:</u> - Недропользование 6.1. - Энергетика 6.7. - Тяжелая промышленность 6.2. - Легкая промышленность 6.3. - Фармацевтическая промышленность 6.3.1. - Пищевая промышленность 6.4. - Нефтехимическая промышленность 6.5. - Строительная промышленность 6.6. - Склады 6.9. - Деловое управление 4.1. - Обеспечение вооруженных сил 8.1. - Специальная деятельность 12.2. - Автомобильный транспорт 7.2. - Земельные участки (территории) общего пользования 12.0 - Производственная деятельность 6.0. - Предоставление коммунальных услуг 3.1.1. <u>Условно разрешенные виды использования земельного участка:</u> - Хранение автотранспорта 2.7.1. - Объекты дорожного сервиса 4.9.1. - Служебные гаражи 4.9. <u>Вспомогательные виды разрешенного использования земельного участка:</u> - Железнодорожный транспорт 7.1. - Служебные гаражи 4.9. - Предоставление коммунальных услуг 3.1.1.	9 315	Иркутская обл., г. Усолье-Сибирское, в 1295 м с северной стороны от здания заводоуправления ОАО "Усольехимпром"	RU38308000-34 28.09.2021	05.09.2022г. № КУВИ-001/2022-153566329
18	38:31:000003:35	Земли промышленности, энергетики, транспорта, связи, радиовещания, телевидения, информатики, земли для обеспечения космической деятельности, земли обороны, безопасности и земли иного специального назначения	<u>Основные виды разрешенного использования земельного участка:</u> - Недропользование 6.1. - Энергетика 6.7. - Тяжелая промышленность 6.2. - Легкая промышленность 6.3. - Фармацевтическая промышленность 6.3.1. - Пищевая промышленность 6.4. - Нефтехимическая промышленность 6.5. - Строительная промышленность 6.6. - Склады 6.9. - Деловое управление 4.1. - Обеспечение вооруженных сил 8.1. - Специальная деятельность 12.2. - Автомобильный транспорт 7.2. - Земельные участки (территории) общего пользования 12.0. - Производственная деятельность 6.0. - Предоставление коммунальных услуг 3.1.1. - Питомники 1.17. - Железнодорожный транспорт 7.1. - Обеспечение деятельности в области гидрометеорологии и смежных с ней областях 3.9.1. <u>Условно разрешенные виды использования земельного участка:</u>	484 009	Российская Федерация, Иркутская область, муниципальное образование "город Усолье-Сибирское", территория Промышленный массив, ул. Химическая, з/у 46	RU38308000-28 20.05.2022	08.09.2022г. № КУВИ-001/2022-156397320

Инд. № подл.

Подп. и дата

Взам. инв. №

Изм.	Колуч	Лист	№ док.	Подпись	Дата

5/2020-2-ЕИ-ООС2.1

Лист

10

№	Кадастровый номер ЗУ	Категория земель	Вид разрешенного использования	Площадь, м <sup>2</sup>	Адрес	№ и дата выдачи ГПЗУ	Реквизиты выписки ЕГРН
			<ul style="list-style-type: none"> <li>- Хранение автотранспорта 2.7.1.</li> <li>- Объекты дорожного сервиса 4.9.1.</li> <li>- Служебные гаражи 4.9.</li> </ul> <p><u>Вспомогательные виды разрешенного использования земельного участка:</u></p> <ul style="list-style-type: none"> <li>- Железнодорожный транспорт 7.1.</li> <li>- Служебные гаражи 4.9.</li> <li>- Предоставление коммунальных услуг 3.1.1</li> </ul>				
19	38:31:000003:56	Земли промышленности, энергетики, транспорта, связи, радиовещания, телевидения, информатики, земли для обеспечения космической деятельности, земли обороны, безопасности и земли иного специального назначения	<p><u>Основные виды разрешенного использования земельного участка:</u></p> <ul style="list-style-type: none"> <li>- Недропользование 6.1.</li> <li>- Энергетика 6.7.</li> <li>- Тяжелая промышленность 6.2.</li> <li>- Легкая промышленность 6.3.</li> <li>- Фармацевтическая промышленность 6.3.1.</li> <li>- Пищевая промышленность 6.4.</li> <li>- Нефтехимическая промышленность 6.5.</li> <li>- Строительная промышленность 6.6.</li> <li>- Склады 6.9.</li> <li>- Деловое управление 4.1.</li> <li>- Обеспечение вооруженных сил 8.1.</li> <li>- Специальная деятельность 12.2.</li> <li>- Автомобильный транспорт 7.2.</li> <li>- Земельные участки (территории) общего пользования 12.0.</li> <li>- Производственная деятельность 6.0.</li> <li>- Предоставление коммунальных услуг 3.1.1.</li> <li>- Питомники 1.17.</li> <li>- Железнодорожный транспорт 7.1.</li> <li>- Обеспечение деятельности в области гидрометеорологии и смежных с ней областях 3.9.1.</li> </ul> <p><u>Условно разрешенные виды использования земельного участка:</u></p> <ul style="list-style-type: none"> <li>- Хранение автотранспорта 2.7.1.</li> <li>- Объекты дорожного сервиса 4.9.1.</li> <li>- Служебные гаражи 4.9.</li> </ul> <p><u>Вспомогательные виды разрешенного использования земельного участка:</u></p> <ul style="list-style-type: none"> <li>- Железнодорожный транспорт 7.1.</li> <li>- Служебные гаражи 4.9.</li> <li>- Предоставление коммунальных услуг 3.1.1</li> </ul>	406 452	Местоположение установлено относительно ориентира, расположенного в границах участка. Почтовый адрес ориентира: Российская Федерация, Иркутская область, муниципальное образование "город Усолье-Сибирское", ул. Химическая, з/у 30	RU38308000-27 05.05.2022	09.09.2022г. № КУВИ-001/2022-155665139
20	38:31:000003:57	Земли промышленности, энергетики, транспорта, связи, радиовещания, телевидения, информатики, земли для обеспечения космической деятельности, земли обороны, безопасности и земли иного специального назначения	<p><u>Основные виды разрешенного использования земельного участка:</u></p> <ul style="list-style-type: none"> <li>- Недропользование 6.1.</li> <li>- Энергетика 6.7.</li> <li>- Тяжелая промышленность 6.2.</li> <li>- Легкая промышленность 6.3.</li> <li>- Фармацевтическая промышленность 6.3.1.</li> <li>- Пищевая промышленность 6.4.</li> <li>- Нефтехимическая промышленность 6.5.</li> <li>- Строительная промышленность 6.6.</li> <li>- Склады 6.9.</li> <li>- Деловое управление 4.1.</li> <li>- Обеспечение вооруженных сил 8.1.</li> <li>- Специальная деятельность 12.2.</li> <li>- Автомобильный транспорт 7.2.</li> <li>- Земельные участки (территории) общего пользования 12.0.</li> <li>- Производственная деятельность 6.0.</li> <li>- Предоставление коммунальных услуг 3.1.1.</li> <li>- Питомники 1.17.</li> <li>- Железнодорожный транспорт 7.1.</li> </ul>	514209	Иркутская обл., северо-западная часть г. Усолье-Сибирское в 1050-ти м с северо-восточной стороны от здания заводоуправления ОАО "Усольехимпром"	RU38308000-26 08.09.2022	08.09.2022г. № КУВИ-001/2022-153188352

Инд. № подл.

Подп. и дата

Взам. инв. №

Изм.	Колуч	Лист	№ док.	Подпись	Дата

5/2020-2-ЕИ-ООС2.1

Лист

11



№	Кадастровый номер ЗУ	Категория земель	Вид разрешенного использования	Площадь, м <sup>2</sup>	Адрес	№ и дата выдачи ГПЗУ	Реквизиты выписки ЕГРН
			<ul style="list-style-type: none"> <li>- Обеспечение деятельности в области гидрометеорологии и смежных с ней областях 3.9.1.</li> <li><u>Условно разрешенные виды использования земельного участка:</u> <ul style="list-style-type: none"> <li>- Хранение автотранспорта 2.7.1.</li> <li>- Объекты дорожного сервиса 4.9.1.</li> <li>- Служебные гаражи 4.9.</li> </ul> </li> <li><u>Вспомогательные виды разрешенного использования земельного участка:</u> <ul style="list-style-type: none"> <li>- Железнодорожный транспорт 7.1.</li> <li>- Служебные гаражи 4.9.</li> <li>- Предоставление коммунальных услуг 3.1.1.</li> </ul> </li> </ul>				
21	38:31:000003:64	Земли промышленности, энергетики, транспорта, связи, радиовещания, телевидения, информатики, земли для обеспечения космической деятельности, земли обороны, безопасности и земли иного специального назначения	<ul style="list-style-type: none"> <li><u>Основные виды разрешенного использования земельного участка:</u> <ul style="list-style-type: none"> <li>- Недропользование 6.1.</li> <li>- Энергетика 6.7.</li> <li>- Тяжелая промышленность 6.2.</li> <li>- Легкая промышленность 6.3.</li> <li>- Фармацевтическая промышленность 6.3.1.</li> <li>- Пищевая промышленность 6.4.</li> <li>- Нефтехимическая промышленность 6.5.</li> <li>- Строительная промышленность 6.6.</li> <li>- Склады 6.9.</li> <li>- Деловое управление 4.1.</li> <li>- Обеспечение вооруженных сил 8.1.</li> <li>- Специальная деятельность 12.2.</li> <li>- Автомобильный транспорт 7.2.</li> </ul> </li> <li>- Земельные участки (территории) общего пользования 12.0</li> <li>- Производственная деятельность 6.0.</li> <li>- Предоставление коммунальных услуг 3.1.1. <ul style="list-style-type: none"> <li>- Питомники 1.17.</li> </ul> </li> <li>- Железнодорожный транспорт 7.1.</li> <li>- Обеспечение деятельности в области гидрометеорологии и смежных с ней областях 3.9.1.</li> <li><u>Условно разрешенные виды использования земельного участка:</u> <ul style="list-style-type: none"> <li>- Хранение автотранспорта 2.7.1.</li> <li>- Объекты дорожного сервиса 4.9.1.</li> <li>- Служебные гаражи 4.9.</li> </ul> </li> <li><u>Вспомогательные виды разрешенного использования земельного участка:</u> <ul style="list-style-type: none"> <li>- Железнодорожный транспорт 7.1.</li> <li>- Служебные гаражи 4.9.</li> <li>- Предоставление коммунальных услуг 3.1.1.</li> </ul> </li> </ul>	592 791	Российская Федерация, Иркутская область, муниципальное образование "город Усолье-Сибирское", ул. Химическая, з/у 2	RU38308000-56 05.08.2022	08.09.2022г. № КУВИ-001/2022-155665116
22	38:31:000003:224	Земли населённых пунктов	<ul style="list-style-type: none"> <li><u>Основные виды разрешенного использования земельного участка:</u> <ul style="list-style-type: none"> <li>- Недропользование 6.1.</li> <li>- Энергетика 6.7.</li> <li>- Тяжелая промышленность 6.2.</li> <li>- Легкая промышленность 6.3.</li> <li>- Фармацевтическая промышленность 6.3.1.</li> <li>- Пищевая промышленность 6.4.</li> <li>- Нефтехимическая промышленность 6.5.</li> <li>- Строительная промышленность 6.6.</li> <li>- Склады 6.9.</li> <li>- Деловое управление 4.1.</li> <li>- Обеспечение вооруженных сил 8.1.</li> <li>- Специальная деятельность 12.2.</li> <li>- Автомобильный транспорт 7.2.</li> </ul> </li> <li>- Земельные участки (территории) общего пользования 12.0.</li> <li>- Производственная деятельность 6.0.</li> </ul>	3 117	Иркутская область, северо-западная часть г. Усолье-Сибирское, в 1260 м с северной стороны от здания заводоуправления	RU38308000-51 04.10.2021	06.09.2022г. № КУВИ-001/2022-153566736

Взам.инв. №

Подп. и дата

Инв. № подл.

Изм.	Колуч	Лист	Недок.	Подпись	Дата

5/2020-2-ЕИ-ООС2.1

Лист

12

№	Кадастровый номер ЗУ	Категория земель	Вид разрешенного использования	Площадь, м <sup>2</sup>	Адрес	№ и дата выдачи ГПЗУ	Реквизиты выписки ЕГРН
			<ul style="list-style-type: none"> <li>- Предоставление коммунальных услуг 3.1.1.</li> <li>- Питомники 1.17.</li> </ul> <u>Условно разрешенные виды использования земельного участка:</u> <ul style="list-style-type: none"> <li>- Хранение автотранспорта 2.7.1.</li> <li>- Объекты дорожного сервиса 4.9.1.</li> <li>- Служебные гаражи 4.9.</li> </ul> <u>Вспомогательные виды разрешенного использования земельного участка:</u> <ul style="list-style-type: none"> <li>- Железнодорожный транспорт 7.1.</li> <li>- Служебные гаражи 4.9.</li> <li>- Предоставление коммунальных услуг 3.1.1.</li> </ul>				
23	38:31:000003:241	Земли населённых пунктов	<u>Основные виды разрешенного использования земельного участка:</u> <ul style="list-style-type: none"> <li>- Недропользование 6.1.</li> <li>- Энергетика 6.7.</li> <li>- Тяжелая промышленность 6.2.</li> <li>- Легкая промышленность 6.3.</li> <li>- Фармацевтическая промышленность 6.3.1.</li> <li>- Пищевая промышленность 6.4.</li> <li>- Нефтехимическая промышленность 6.5.</li> <li>- Строительная промышленность 6.6.</li> <li>- Склады 6.9.</li> <li>- Деловое управление 4.1.</li> <li>- Обеспечение вооруженных сил 8.1.</li> <li>- Специальная деятельность 12.2.</li> <li>- Автомобильный транспорт 7.2.</li> <li>- Земельные участки (территории) общего пользования 12.0.</li> <li>- Производственная деятельность 6.0.</li> <li>- Предоставление коммунальных услуг 3.1.1.</li> <li>- Питомники 1.17.</li> </ul> <u>Условно разрешенные виды использования земельного участка:</u> <ul style="list-style-type: none"> <li>- Хранение автотранспорта 2.7.1.</li> <li>- Объекты дорожного сервиса 4.9.1.</li> <li>- Служебные гаражи 4.9.</li> </ul> <u>Вспомогательные виды разрешенного использования земельного участка:</u> <ul style="list-style-type: none"> <li>- Железнодорожный транспорт 7.1.</li> <li>- Служебные гаражи 4.9.</li> <li>- Предоставление коммунальных услуг 3.1.1.</li> </ul>	2 691	Местоположение установлено относительно ориентира, расположенного в границах участка. Почтовый адрес ориентира: Иркутская область, г. Усолье-Сибирское	RU38308000-53 08.10.2021	06.09.2022г. № КУВИ-001/2022-153566733
24	38:31:000003:242	Земли населённых пунктов	<u>Основные виды разрешенного использования земельного участка:</u> <ul style="list-style-type: none"> <li>- Недропользование 6.1.</li> <li>- Энергетика 6.7.</li> <li>- Тяжелая промышленность 6.2.</li> <li>- Легкая промышленность 6.3.</li> <li>- Фармацевтическая промышленность 6.3.1.</li> <li>- Пищевая промышленность 6.4.</li> <li>- Нефтехимическая промышленность 6.5.</li> <li>- Строительная промышленность 6.6.</li> <li>- Склады 6.9.</li> <li>- Деловое управление 4.1.</li> <li>- Обеспечение вооруженных сил 8.1.</li> <li>- Специальная деятельность 12.2.</li> <li>- Автомобильный транспорт 7.2.</li> <li>- Земельные участки (территории) общего пользования 12.0.</li> <li>- Производственная деятельность 6.0.</li> <li>- Предоставление коммунальных услуг 3.1.1.</li> <li>- Питомники 1.17.</li> </ul> <u>Условно разрешенные виды использования земельного участка:</u> <ul style="list-style-type: none"> <li>- Хранение автотранспорта 2.7.1.</li> <li>- Объекты дорожного сервиса 4.9.1.</li> <li>- Служебные гаражи 4.9.</li> </ul>	3 260	Местоположение установлено относительно ориентира, расположенного в границах участка. Почтовый адрес ориентира: Иркутская область, г. Усолье-Сибирское	RU38308000-54 11.10.2021	06.09.2022г. № КУВИ-001/2022-153566645

Инд. № подл.

Подп. и дата

Взам. инв. №

Изм.	Колуч	Лист	№ док.	Подпись	Дата

5/2020-2-ЕИ-ООС2.1

Лист

13

№	Кадастровый номер ЗУ	Категория земель	Вид разрешенного использования	Площадь, м <sup>2</sup>	Адрес	№ и дата выдачи ГПЗУ	Реквизиты выписки ЕГРН
			<ul style="list-style-type: none"> <li>- Хранение автотранспорта 2.7.1.</li> <li>- Объекты дорожного сервиса 4.9.1.</li> <li>- Служебные гаражи 4.9.</li> </ul> <p><u>Вспомогательные виды разрешенного использования земельного участка:</u></p> <ul style="list-style-type: none"> <li>- Железнодорожный транспорт 7.1.</li> <li>- Служебные гаражи 4.9.</li> <li>- Предоставление коммунальных услуг 3.1.1.</li> </ul>				
25	38:31:000003:243	Земли населённых пунктов	<p><u>Основные виды разрешенного использования земельного участка:</u></p> <ul style="list-style-type: none"> <li>- Недропользование 6.1.</li> <li>- Энергетика 6.7.</li> <li>- Тяжелая промышленность 6.2.</li> <li>- Легкая промышленность 6.3.</li> <li>- Фармацевтическая промышленность 6.3.1.</li> <li>- Пищевая промышленность 6.4.</li> <li>- Нефтехимическая промышленность 6.5.</li> <li>- Строительная промышленность 6.6.</li> <li>- Склады 6.9.</li> <li>- Деловое управление 4.1.</li> <li>- Обеспечение вооруженных сил 8.1.</li> <li>- Специальная деятельность 12.2.</li> <li>- Автомобильный транспорт 7.2.</li> <li>- Земельные участки (территории) общего пользования 12.0.</li> <li>- Производственная деятельность 6.0.</li> <li>- Предоставление коммунальных услуг 3.1.1.</li> <li>- Питомники 1.17.</li> </ul> <p><u>Условно разрешенные виды использования земельного участка:</u></p> <ul style="list-style-type: none"> <li>- Хранение автотранспорта 2.7.1.</li> <li>- Объекты дорожного сервиса 4.9.1.</li> <li>- Служебные гаражи 4.9.</li> </ul> <p><u>Вспомогательные виды разрешенного использования земельного участка:</u></p> <ul style="list-style-type: none"> <li>- Железнодорожный транспорт 7.1.</li> <li>- Служебные гаражи 4.9.</li> <li>- Предоставление коммунальных услуг 3.1.1.</li> </ul>	18 888	Местоположение установлено относительно ориентира, расположенного в границах участка. Почтовый адрес ориентира: Иркутская область, г. Усолье-Сибирское	RU38308000-55 12.10.2021	05.09.2022г. № КУВИ-001/2022-153566607
26	38:31:000003:549	Земли населённых пунктов	<p><u>Основные виды разрешенного использования земельного участка:</u></p> <ul style="list-style-type: none"> <li>- Недропользование 6.1.</li> <li>- Энергетика 6.7.</li> <li>- Тяжелая промышленность 6.2.</li> <li>- Легкая промышленность 6.3.</li> <li>- Фармацевтическая промышленность 6.3.1.</li> <li>- Пищевая промышленность 6.4.</li> <li>- Нефтехимическая промышленность 6.5.</li> <li>- Строительная промышленность 6.6.</li> <li>- Склады 6.9.</li> <li>- Деловое управление 4.1.</li> <li>- Обеспечение вооруженных сил 8.1.</li> <li>- Специальная деятельность 12.2.</li> <li>- Автомобильный транспорт 7.2.</li> <li>- Земельные участки (территории) общего пользования 12.0.</li> <li>- Производственная деятельность 6.0.</li> <li>- Предоставление коммунальных услуг 3.1.1.</li> <li>- Питомники 1.17.</li> <li>- Железнодорожный транспорт 7.1.</li> <li>- Обеспечение деятельности в области гидрометеорологии и смежных с ней областях 3.9.1.</li> </ul> <p><u>Условно разрешенные виды использования земельного участка:</u></p>	10 135	Местоположение установлено относительно ориентира, расположенного в границах участка. Почтовый адрес ориентира: Иркутская область, г. Усолье-Сибирское	RU38308000-57 12.05.2022	06.09.2022г. № КУВИ-001/2022-153566968

Инд. № подл.

Подп. и дата

Взам. инв. №

Изм.	Колуч	Лист	№ док.	Подпись	Дата

5/2020-2-ЕИ-ООС2.1

Лист

14

№	Кадастровый номер ЗУ	Категория земель	Вид разрешенного использования	Площадь, м <sup>2</sup>	Адрес	№ и дата выдачи ГПЗУ	Реквизиты выписки ЕГРН
			<ul style="list-style-type: none"> <li>- Хранение автотранспорта 2.7.1.</li> <li>- Объекты дорожного сервиса 4.9.1.</li> <li>- Служебные гаражи 4.9.</li> </ul> <p><u>Вспомогательные виды разрешенного использования земельного участка:</u></p> <ul style="list-style-type: none"> <li>- Железнодорожный транспорт 7.1.</li> <li>- Служебные гаражи 4.9.</li> <li>- Предоставление коммунальных услуг 3.1.1.</li> </ul>				
27	38:31:000003:610	Земли промышленности, энергетики, транспорта, связи, радиовещания, телевидения, информатики, земли для обеспечения космической деятельности, земли обороны, безопасности и земли иного специального назначения	<p><u>Основные виды разрешенного использования земельного участка:</u></p> <ul style="list-style-type: none"> <li>- Недропользование 6.1.</li> <li>- Энергетика 6.7.</li> <li>- Тяжелая промышленность 6.2.</li> <li>- Легкая промышленность 6.3.</li> <li>- Фармацевтическая промышленность 6.3.1.</li> <li>- Пищевая промышленность 6.4.</li> <li>- Нефтехимическая промышленность 6.5.</li> <li>- Строительная промышленность 6.6.</li> <li>- Склады 6.9.</li> <li>- Деловое управление 4.1.</li> <li>- Обеспечение вооруженных сил 8.1.</li> <li>- Специальная деятельность 12.2.</li> <li>- Автомобильный транспорт 7.2.</li> <li>- Земельные участки (территории) общего пользования 12.0.</li> <li>- Производственная деятельность 6.0.</li> <li>- Предоставление коммунальных услуг 3.1.1.</li> <li>- Питомники 1.17.</li> <li>- Железнодорожный транспорт 7.1.</li> <li>- Обеспечение деятельности в области гидрометеорологии и смежных с ней областях 3.9.1.</li> </ul> <p><u>Условно разрешенные виды использования земельного участка:</u></p> <ul style="list-style-type: none"> <li>- Хранение автотранспорта 2.7.1.</li> <li>- Объекты дорожного сервиса 4.9.1.</li> <li>- Служебные гаражи 4.9.</li> </ul> <p><u>Вспомогательные виды разрешенного использования земельного участка:</u></p> <ul style="list-style-type: none"> <li>- Железнодорожный транспорт 7.1.</li> <li>- Служебные гаражи 4.9.</li> <li>- Предоставление коммунальных услуг 3.1.1.</li> </ul>	589 634	Российская Федерация, Иркутская область, муниципальное образование "город Усолье-Сибирское", территория Промышленный массив, ул. Химическая	RU38308000-52 12.05.2022	05.09.2022г. № КУВИ-001/2022-153188340
28	38:31:000003:670	Земли промышленности, энергетики, транспорта, связи, радиовещания, телевидения, информатики, земли для обеспечения космической деятельности, земли обороны, безопасности и земли иного специального назначения	<p><u>Основные виды разрешенного использования земельного участка:</u></p> <ul style="list-style-type: none"> <li>- Недропользование 6.1.</li> <li>- Энергетика 6.7.</li> <li>- Тяжелая промышленность 6.2.</li> <li>- Легкая промышленность 6.3.</li> <li>- Фармацевтическая промышленность 6.3.1.</li> <li>- Пищевая промышленность 6.4.</li> <li>- Нефтехимическая промышленность 6.5.</li> <li>- Строительная промышленность 6.6.</li> <li>- Склады 6.9.</li> <li>- Деловое управление 4.1.</li> <li>- Обеспечение вооруженных сил 8.1.</li> <li>- Специальная деятельность 12.2.</li> <li>- Автомобильный транспорт 7.2.</li> <li>- Земельные участки (территории) общего пользования 12.0.</li> <li>- Производственная деятельность 6.0.</li> <li>- Предоставление коммунальных услуг 3.1.1.</li> <li>- Питомники 1.17.</li> </ul> <p><u>Условно разрешенные виды использования земельного участка:</u></p>	2 935	Иркутская область, г. Усолье-Сибирское	RU38308000-58 14.10.2021	07.09.2022г. № КУВИ-001/2022-155533859

Инд. № подл.

Подп. и дата

Взам. инв. №

Изм.	Колуч	Лист	№ док.	Подпись	Дата

5/2020-2-ЕИ-ООС2.1

Лист

15

№	Кадастровый номер ЗУ	Категория земель	Вид разрешенного использования	Площадь, м <sup>2</sup>	Адрес	№ и дата выдачи ГПЗУ	Реквизиты выписки ЕГРН
			<ul style="list-style-type: none"> <li>- Хранение автотранспорта 2.7.1.</li> <li>- Объекты дорожного сервиса 4.9.1.</li> <li>- Служебные гаражи 4.9.</li> </ul> <p><u>Вспомогательные виды разрешенного использования земельного участка:</u></p> <ul style="list-style-type: none"> <li>- Железнодорожный транспорт 7.1.</li> <li>- Служебные гаражи 4.9.</li> <li>- Предоставление коммунальных услуг 3.1.1.</li> </ul>				
29	38:31:000003:671	Земли промышленности, энергетики, транспорта, связи, радиовещания, телевидения, информатики, земли для обеспечения космической деятельности, земли обороны, безопасности и земли иного специального назначения	<p><u>Основные виды разрешенного использования земельного участка:</u></p> <ul style="list-style-type: none"> <li>- Недропользование 6.1.</li> <li>- Энергетика 6.7.</li> <li>- Тяжелая промышленность 6.2.</li> <li>- Легкая промышленность 6.3.</li> <li>- Фармацевтическая промышленность 6.3.1.</li> <li>- Пищевая промышленность 6.4.</li> <li>- Нефтехимическая промышленность 6.5.</li> <li>- Строительная промышленность 6.6.</li> <li>- Склады 6.9.</li> <li>- Деловое управление 4.1.</li> <li>- Обеспечение вооруженных сил 8.1.</li> <li>- Специальная деятельность 12.2.</li> <li>- Автомобильный транспорт 7.2.</li> <li>- Земельные участки (территории) общего пользования 12.0.</li> <li>- Производственная деятельность 6.0.</li> <li>- Предоставление коммунальных услуг 3.1.1.</li> <li>- Питомники 1.17.</li> </ul> <p><u>Условно разрешенные виды использования земельного участка:</u></p> <ul style="list-style-type: none"> <li>- Хранение автотранспорта 2.7.1.</li> <li>- Объекты дорожного сервиса 4.9.1.</li> <li>- Служебные гаражи 4.9.</li> </ul> <p><u>Вспомогательные виды разрешенного использования земельного участка:</u></p> <ul style="list-style-type: none"> <li>- Железнодорожный транспорт 7.1.</li> <li>- Служебные гаражи 4.9.</li> <li>- Предоставление коммунальных услуг 3.1.1.</li> </ul>	219	Иркутская область, г. Усолье-Сибирское	RU38308000-59 14.10.2021	06.09.2022г. № КУВИ-001/2022-154833089
30	38:31:000003:672	Земли промышленности, энергетики, транспорта, связи, радиовещания, телевидения, информатики, земли для обеспечения космической деятельности, земли обороны, безопасности и земли иного специального назначения	<p><u>Основные виды разрешенного использования земельного участка:</u></p> <ul style="list-style-type: none"> <li>- Недропользование 6.1.</li> <li>- Энергетика 6.7.</li> <li>- Тяжелая промышленность 6.2.</li> <li>- Легкая промышленность 6.3.</li> <li>- Фармацевтическая промышленность 6.3.1.</li> <li>- Пищевая промышленность 6.4.</li> <li>- Нефтехимическая промышленность 6.5.</li> <li>- Строительная промышленность 6.6.</li> <li>- Склады 6.9.</li> <li>- Деловое управление 4.1.</li> <li>- Обеспечение вооруженных сил 8.1.</li> <li>- Специальная деятельность 12.2.</li> <li>- Автомобильный транспорт 7.2.</li> <li>- Земельные участки (территории) общего пользования 12.0.</li> <li>- Производственная деятельность 6.0.</li> <li>- Предоставление коммунальных услуг 3.1.1.</li> <li>- Питомники 1.17.</li> </ul> <p><u>Условно разрешенные виды использования земельного участка:</u></p> <ul style="list-style-type: none"> <li>- Хранение автотранспорта 2.7.1.</li> <li>- Объекты дорожного сервиса 4.9.1.</li> <li>- Служебные гаражи 4.9.</li> </ul>	387	Иркутская область, г. Усолье-Сибирское	RU38308000-60 15.10.2021	06.09.2022г. № КУВИ-001/2022-154831601

Инд. № подл.

Подп. и дата

Взам. инв. №

Изм.	Колуч	Лист	№ док.	Подпись	Дата

5/2020-2-ЕИ-ООС2.1

Лист

16

№	Кадастровый номер ЗУ	Категория земель	Вид разрешенного использования	Площадь, м <sup>2</sup>	Адрес	№ и дата выдачи ГПЗУ	Реквизиты выписки ЕГРН
			<u>Вспомогательные виды разрешенного использования земельного участка:</u> - Железнодорожный транспорт 7.1. - Служебные гаражи 4.9. - Предоставление коммунальных услуг 3.1.1.				
31	38:31:000003:677	Земли населённых пунктов	<u>Основные виды разрешенного использования земельного участка:</u> - Недропользование 6.1. - Энергетика 6.7. - Тяжелая промышленность 6.2. - Легкая промышленность 6.3. - Фармацевтическая промышленность 6.3.1. - Пищевая промышленность 6.4. - Нефтехимическая промышленность 6.5. - Строительная промышленность 6.6. - Склады 6.9. - Деловое управление 4.1. - Обеспечение вооруженных сил 8.1. - Специальная деятельность 12.2. - Автомобильный транспорт 7.2. - Земельные участки (территории) общего пользования 12.0. - Производственная деятельность 6.0. - Предоставление коммунальных услуг 3.1.1. - Питомники 1.17. <u>Условно разрешенные виды использования земельного участка:</u> - Хранение автотранспорта 2.7.1. - Объекты дорожного сервиса 4.9.1. - Служебные гаражи 4.9. <u>Вспомогательные виды разрешенного использования земельного участка:</u> - Железнодорожный транспорт 7.1. - Служебные гаражи 4.9. - Предоставление коммунальных услуг 3.1.1.	2 542	Иркутская область, г. Усолье-Сибирское	RU38308000-61 15.10.2021	06.09.2022г. № КУВИ-001/2022-154832748
32	38:31:000003:711	Земли промышленности, энергетики, транспорта, связи, радиовещания, телевидения, информатики, земли для обеспечения космической деятельности, земли обороны, безопасности и земли иного специального назначения	<u>Основные виды разрешенного использования земельного участка:</u> - Недропользование 6.1. - Энергетика 6.7. - Тяжелая промышленность 6.2. - Легкая промышленность 6.3. - Фармацевтическая промышленность 6.3.1. - Пищевая промышленность 6.4. - Нефтехимическая промышленность 6.5. - Строительная промышленность 6.6. - Склады 6.9. - Деловое управление 4.1. - Обеспечение вооруженных сил 8.1. - Специальная деятельность 12.2. - Автомобильный транспорт 7.2. - Земельные участки (территории) общего пользования 12.0. - Производственная деятельность 6.0. - Предоставление коммунальных услуг 3.1.1. - Питомники 1.17. <u>Условно разрешенные виды использования земельного участка:</u> - Хранение автотранспорта 2.7.1. - Объекты дорожного сервиса 4.9.1. - Служебные гаражи 4.9. <u>Вспомогательные виды разрешенного использования земельного участка:</u> - Железнодорожный транспорт 7.1.	103 760	Российская Федерация, Иркутская область, муниципальное образование "город Усолье-Сибирское", ул. Производственная, з/у 22	RU38308000-86 29.10.2021	07.09.2022г. № КУВИ-001/2022-155205504

Взам.инв. №

Подп. и дата

Инв. № подл.

Изм.	Колуч	Лист	№док.	Подпись	Дата

5/2020-2-ЕИ-ООС2.1

Лист

17

№	Кадастровый номер ЗУ	Категория земель	Вид разрешенного использования	Площадь, м <sup>2</sup>	Адрес	№ и дата выдачи ГПЗУ	Реквизиты выписки ЕГРН
33	38:31:000003:716	Земли населённых пунктов	<ul style="list-style-type: none"> <li>- Служебные гаражи 4.9.</li> <li>- Предоставление коммунальных услуг 3.1.1.</li> </ul> <u>Основные виды разрешенного использования земельного участка:</u> <ul style="list-style-type: none"> <li>- Недропользование 6.1.</li> <li>- Энергетика 6.7.</li> <li>- Тяжелая промышленность 6.2.</li> <li>- Легкая промышленность 6.3.</li> <li>- Фармацевтическая промышленность 6.3.1.</li> <li>- Пищевая промышленность 6.4.</li> <li>- Нефтехимическая промышленность 6.5.</li> <li>- Строительная промышленность 6.6.</li> <li>- Склады 6.9.</li> <li>- Деловое управление 4.1.</li> <li>- Обеспечение вооруженных сил 8.1.</li> <li>- Специальная деятельность 12.2.</li> <li>- Автомобильный транспорт 7.2.</li> <li>- Земельные участки (территории) общего пользования 12.0</li> <li>- Производственная деятельность 6.0.</li> <li>- Предоставление коммунальных услуг 3.1.1.</li> </ul> <u>Условно разрешенные виды использования земельного участка:</u> <ul style="list-style-type: none"> <li>- Хранение автотранспорта 2.7.1.</li> <li>- Объекты дорожного сервиса 4.9.1.</li> <li>- Служебные гаражи 4.9.</li> </ul> <u>Вспомогательные виды разрешенного использования земельного участка:</u> <ul style="list-style-type: none"> <li>- Железнодорожный транспорт 7.1.</li> <li>- Служебные гаражи 4.9.</li> <li>- Предоставление коммунальных услуг 3.1.1</li> </ul>	4 656	Иркутская область, г. Усолье-Сибирское	RU38308000-35 28.09.2021	06.09.2022г. № КУВИ-001/2022-154832902
34	38:31:000003:717	Земли населённых пунктов	<ul style="list-style-type: none"> <li>- Служебные гаражи 4.9.</li> <li>- Предоставление коммунальных услуг 3.1.1.</li> </ul> <u>Основные виды разрешенного использования земельного участка:</u> <ul style="list-style-type: none"> <li>- Недропользование 6.1.</li> <li>- Энергетика 6.7.</li> <li>- Тяжелая промышленность 6.2.</li> <li>- Легкая промышленность 6.3.</li> <li>- Фармацевтическая промышленность 6.3.1.</li> <li>- Пищевая промышленность 6.4.</li> <li>- Нефтехимическая промышленность 6.5.</li> <li>- Строительная промышленность 6.6.</li> <li>- Склады 6.9.</li> <li>- Деловое управление 4.1.</li> <li>- Обеспечение вооруженных сил 8.1.</li> <li>- Специальная деятельность 12.2.</li> <li>- Автомобильный транспорт 7.2.</li> <li>- Земельные участки (территории) общего пользования 12.0</li> <li>- Производственная деятельность 6.0.</li> <li>- Предоставление коммунальных услуг 3.1.1.</li> </ul> <u>Условно разрешенные виды использования земельного участка:</u> <ul style="list-style-type: none"> <li>- Хранение автотранспорта 2.7.1.</li> <li>- Объекты дорожного сервиса 4.9.1.</li> <li>- Служебные гаражи 4.9.</li> </ul> <u>Вспомогательные виды разрешенного использования земельного участка:</u> <ul style="list-style-type: none"> <li>- Железнодорожный транспорт 7.1.</li> <li>- Служебные гаражи 4.9.</li> <li>- Предоставление коммунальных услуг 3.1.1</li> </ul>	14 826	Иркутская область, г. Усолье-Сибирское	RU38308000-33 28.09.2021	05.09.2022г. № КУВИ-001/2022-153517150
35	38:31:000003:718	Земли населённых пунктов	<ul style="list-style-type: none"> <li>- Служебные гаражи 4.9.</li> <li>- Предоставление коммунальных услуг 3.1.1.</li> </ul> <u>Основные виды разрешенного использования земельного участка:</u> <ul style="list-style-type: none"> <li>- Недропользование 6.1.</li> <li>- Энергетика 6.7.</li> </ul>	8 339	Иркутская область, г. Усолье-Сибирское	RU38308000-37 28.09.2021	06.09.2022г. № КУВИ-001/2022-154832064

Взам.инв. №

Подп. и дата

Инв. № подл.

Изм.	Колуч	Лист	Недок.	Подпись	Дата

5/2020-2-ЕИ-ООС2.1

Лист

18

№	Кадастровый номер ЗУ	Категория земель	Вид разрешенного использования	Площадь, м <sup>2</sup>	Адрес	№ и дата выдачи ГПЗУ	Реквизиты выписки ЕГРН
			<ul style="list-style-type: none"> <li>- Тяжелая промышленность 6.2.</li> <li>- Легкая промышленность 6.3.</li> <li>- Фармацевтическая промышленность 6.3.1.</li> <li>- Пищевая промышленность 6.4.</li> <li>- Нефтехимическая промышленность 6.5.</li> <li>- Строительная промышленность 6.6.</li> <li>- Склады 6.9.</li> <li>- Деловое управление 4.1.</li> <li>- Обеспечение вооруженных сил 8.1.</li> <li>- Специальная деятельность 12.2.</li> <li>- Автомобильный транспорт 7.2.</li> <li>- Земельные участки (территории) общего пользования 12.0</li> <li>- Производственная деятельность 6.0.</li> <li>- Предоставление коммунальных услуг 3.1.1.</li> </ul> <p><u>Условно разрешенные виды использования земельного участка:</u></p> <ul style="list-style-type: none"> <li>- Хранение автотранспорта 2.7.1.</li> <li>- Объекты дорожного сервиса 4.9.1.</li> <li>- Служебные гаражи 4.9.</li> </ul> <p><u>Вспомогательные виды разрешенного использования земельного участка:</u></p> <ul style="list-style-type: none"> <li>- Железнодорожный транспорт 7.1.</li> <li>- Служебные гаражи 4.9.</li> <li>- Предоставление коммунальных услуг 3.1.1.</li> </ul>				
36	38:31:000003:721	Земли населённых пунктов	<p><u>Основные виды разрешенного использования земельного участка:</u></p> <ul style="list-style-type: none"> <li>- Недропользование 6.1.</li> <li>- Энергетика 6.7.</li> <li>- Тяжелая промышленность 6.2.</li> <li>- Легкая промышленность 6.3.</li> <li>- Фармацевтическая промышленность 6.3.1.</li> <li>- Пищевая промышленность 6.4.</li> <li>- Нефтехимическая промышленность 6.5.</li> <li>- Строительная промышленность 6.6.</li> <li>- Склады 6.9.</li> <li>- Деловое управление 4.1.</li> <li>- Обеспечение вооруженных сил 8.1.</li> <li>- Специальная деятельность 12.2.</li> <li>- Автомобильный транспорт 7.2.</li> <li>- Земельные участки (территории) общего пользования 12.0</li> <li>- Производственная деятельность 6.0.</li> <li>- Предоставление коммунальных услуг 3.1.1.</li> </ul> <p><u>Условно разрешенные виды использования земельного участка:</u></p> <ul style="list-style-type: none"> <li>- Хранение автотранспорта 2.7.1.</li> <li>- Объекты дорожного сервиса 4.9.1.</li> <li>- Служебные гаражи 4.9.</li> </ul> <p><u>Вспомогательные виды разрешенного использования земельного участка:</u></p> <ul style="list-style-type: none"> <li>- Железнодорожный транспорт 7.1.</li> <li>- Служебные гаражи 4.9.</li> <li>- Предоставление коммунальных услуг 3.1.1.</li> </ul>	1 649	Иркутская область, г. Усолье-Сибирское	RU38308000-38 28.09.2021	06.09.2022г. № КУВИ-001/2022-154832184
37	38:31:000003:1173	Земли промышленности, энергетики, транспорта, связи, радиовещания, телевидения, информатики, земли для обеспечения космической деятельности, земли обороны, безопасности и земли иного специального назначения	<p><u>Основные виды разрешенного использования земельного участка:</u></p> <ul style="list-style-type: none"> <li>- Недропользование 6.1.</li> <li>- Энергетика 6.7.</li> <li>- Тяжелая промышленность 6.2.</li> <li>- Легкая промышленность 6.3.</li> <li>- Фармацевтическая промышленность 6.3.1.</li> <li>- Пищевая промышленность 6.4.</li> <li>- Нефтехимическая промышленность 6.5.</li> </ul>	61 894	Иркутская область, северо-западная часть г. Усолье-Сибирское, в 1125 м. с восточной стороны от Прибайкальской автодороги	RU38308000-48 11.05.2022	06.09.2022г. № КУВИ-001/2022-154830823

Взам.инв. №

Подп. и дата

Инв. № подл.

Изм.	Колуч	Лист	№ док.	Подпись	Дата

5/2020-2-ЕИ-ООС2.1

Лист

19



№	Кадастровый номер ЗУ	Категория земель	Вид разрешенного использования	Площадь, м <sup>2</sup>	Адрес	№ и дата выдачи ГПЗУ	Реквизиты выписки ЕГРН
			<ul style="list-style-type: none"> <li>- Строительная промышленность 6.6.</li> <li>- Склады 6.9.</li> <li>- Деловое управление 4.1.</li> <li>- Обеспечение вооруженных сил 8.1.</li> <li>- Специальная деятельность 12.2.</li> <li>- Автомобильный транспорт 7.2.</li> <li>- Земельные участки (территории) общего пользования 12.0.</li> <li>- Производственная деятельность 6.0.</li> <li>- Предоставление коммунальных услуг 3.1.1.</li> <li>- Питомники 1.17.</li> <li>- Железнодорожный транспорт 7.1.</li> <li>- Обеспечение деятельности в области гидрометеорологии и смежных с ней областях 3.9.1.</li> </ul> <p><u>Условно разрешенные виды использования земельного участка:</u></p> <ul style="list-style-type: none"> <li>- Хранение автотранспорта 2.7.1.</li> <li>- Объекты дорожного сервиса 4.9.1.</li> <li>- Служебные гаражи 4.9.</li> </ul> <p><u>Вспомогательные виды разрешенного использования земельного участка:</u></p> <ul style="list-style-type: none"> <li>- Железнодорожный транспорт 7.1.</li> <li>- Служебные гаражи 4.9.</li> <li>- Предоставление коммунальных услуг 3.1.1.</li> </ul>				
38	38:31:000003:1174	Земли промышленности, энергетики, транспорта, связи, радиовещания, телевидения, информатики, земли для обеспечения космической деятельности, земли обороны, безопасности и земли иного специального назначения	<p><u>Основные виды разрешенного использования земельного участка:</u></p> <ul style="list-style-type: none"> <li>- Недропользование 6.1.</li> <li>- Энергетика 6.7.</li> <li>- Тяжелая промышленность 6.2.</li> <li>- Легкая промышленность 6.3.</li> <li>- Фармацевтическая промышленность 6.3.1.</li> <li>- Пищевая промышленность 6.4.</li> <li>- Нефтехимическая промышленность 6.5.</li> <li>- Строительная промышленность 6.6.</li> <li>- Склады 6.9.</li> <li>- Деловое управление 4.1.</li> <li>- Обеспечение вооруженных сил 8.1.</li> <li>- Специальная деятельность 12.2.</li> <li>- Автомобильный транспорт 7.2.</li> <li>- Земельные участки (территории) общего пользования 12.0.</li> <li>- Производственная деятельность 6.0.</li> <li>- Предоставление коммунальных услуг 3.1.1.</li> <li>- Питомники 1.17.</li> </ul> <p><u>Условно разрешенные виды использования земельного участка:</u></p> <ul style="list-style-type: none"> <li>- Хранение автотранспорта 2.7.1.</li> <li>- Объекты дорожного сервиса 4.9.1.</li> <li>- Служебные гаражи 4.9.</li> </ul> <p><u>Вспомогательные виды разрешенного использования земельного участка:</u></p> <ul style="list-style-type: none"> <li>- Железнодорожный транспорт 7.1.</li> <li>- Служебные гаражи 4.9.</li> <li>- Предоставление коммунальных услуг 3.1.1.</li> </ul>	4 470	Иркутская область, северо-западная часть г. Усолье-Сибирское, в 1125 м. с восточной стороны от Прибайкальской автодороги	RU38308000-49 30.09.2021	06.09.2022г. № КУВИ-001/2022-154832425
39	38:31:000003:1178	Земли населённых пунктов	<p><u>Основные виды разрешенного использования земельного участка:</u></p> <ul style="list-style-type: none"> <li>- Недропользование 6.1.</li> <li>- Энергетика 6.7.</li> <li>- Тяжелая промышленность 6.2.</li> <li>- Легкая промышленность 6.3.</li> <li>- Фармацевтическая промышленность 6.3.1.</li> <li>- Пищевая промышленность 6.4.</li> <li>- Нефтехимическая промышленность 6.5.</li> </ul>	2 229	Иркутская область, северо-западная часть г. Усолье-Сибирское, территория производства химической продукции	RU38308000-41 29.09.2021	05.09.2022г. № КУВИ-001/2022-153517082

Взам.инв. №

Подп. и дата

Инв. № подл.

Изм.	Колуч	Лист	№ док.	Подпись	Дата

5/2020-2-ЕИ-ООС2.1

Лист

20

№	Кадастровый номер ЗУ	Категория земель	Вид разрешенного использования	Площадь, м <sup>2</sup>	Адрес	№ и дата выдачи ГПЗУ	Реквизиты выписки ЕГРН
			<ul style="list-style-type: none"> <li>- Строительная промышленность 6.6.</li> <li>- Склады 6.9.</li> <li>- Деловое управление 4.1.</li> <li>- Обеспечение вооруженных сил 8.1.</li> <li>- Специальная деятельность 12.2.</li> <li>- Автомобильный транспорт 7.2.</li> <li>- Земельные участки (территории) общего пользования 12.0</li> <li>- Производственная деятельность 6.0.</li> <li>- Предоставление коммунальных услуг 3.1.1.</li> </ul> <p><u>Условно разрешенные виды использования земельного участка:</u></p> <ul style="list-style-type: none"> <li>- Хранение автотранспорта 2.7.1.</li> <li>- Объекты дорожного сервиса 4.9.1.</li> <li>- Служебные гаражи 4.9.</li> </ul> <p><u>Вспомогательные виды разрешенного использования земельного участка:</u></p> <ul style="list-style-type: none"> <li>- Железнодорожный транспорт 7.1.</li> <li>- Служебные гаражи 4.9.</li> <li>- Предоставление коммунальных услуг 3.1.1.</li> </ul>				
40	38:31:000003:1179	Земли населённых пунктов	<p><u>Основные виды разрешенного использования земельного участка:</u></p> <ul style="list-style-type: none"> <li>- Недропользование 6.1.</li> <li>- Энергетика 6.7.</li> <li>- Тяжелая промышленность 6.2.</li> <li>- Легкая промышленность 6.3.</li> <li>- Фармацевтическая промышленность 6.3.1.</li> <li>- Пищевая промышленность 6.4.</li> <li>- Нефтехимическая промышленность 6.5.</li> <li>- Строительная промышленность 6.6.</li> <li>- Склады 6.9.</li> <li>- Деловое управление 4.1.</li> <li>- Обеспечение вооруженных сил 8.1.</li> <li>- Специальная деятельность 12.2.</li> <li>- Автомобильный транспорт 7.2.</li> <li>- Земельные участки (территории) общего пользования 12.0</li> <li>- Производственная деятельность 6.0.</li> <li>- Предоставление коммунальных услуг 3.1.1.</li> </ul> <p><u>Условно разрешенные виды использования земельного участка:</u></p> <ul style="list-style-type: none"> <li>- Хранение автотранспорта 2.7.1.</li> <li>- Объекты дорожного сервиса 4.9.1.</li> <li>- Служебные гаражи 4.9.</li> </ul> <p><u>Вспомогательные виды разрешенного использования земельного участка:</u></p> <ul style="list-style-type: none"> <li>- Железнодорожный транспорт 7.1.</li> <li>- Служебные гаражи 4.9.</li> <li>- Предоставление коммунальных услуг 3.1.1.</li> </ul>	25 706	Иркутская область, северо-западная часть г. Усолье-Сибирское, территория производства химической продукции	RU38308000-42 29.09.2021	07.09.2022г. № КУВИ-001/2022-155205497
41	38:31:000003:1180	Земли населённых пунктов	<p><u>Основные виды разрешенного использования земельного участка:</u></p> <ul style="list-style-type: none"> <li>- Недропользование 6.1.</li> <li>- Энергетика 6.7.</li> <li>- Тяжелая промышленность 6.2.</li> <li>- Легкая промышленность 6.3.</li> <li>- Фармацевтическая промышленность 6.3.1.</li> <li>- Пищевая промышленность 6.4.</li> <li>- Нефтехимическая промышленность 6.5.</li> <li>- Строительная промышленность 6.6.</li> <li>- Склады 6.9.</li> <li>- Деловое управление 4.1.</li> <li>- Обеспечение вооруженных сил 8.1.</li> <li>- Специальная деятельность 12.2.</li> </ul>	3 237	Иркутская область, северо-западная часть г. Усолье-Сибирское, территория производства химической продукции	RU38308000-43 29.09.2021	05.09.2022г. № КУВИ-001/2022-153517195

Инд. № подл.

Подп. и дата

Взам. инв. №

Изм.	Колуч	Лист	№ док.	Подпись	Дата

5/2020-2-ЕИ-ООС2.1

Лист

21

№	Кадастровый номер ЗУ	Категория земель	Вид разрешенного использования	Площадь, м <sup>2</sup>	Адрес	№ и дата выдачи ГПЗУ	Реквизиты выписки ЕГРН
			<ul style="list-style-type: none"> <li>- Автомобильный транспорт 7.2.</li> <li>- Земельные участки (территории) общего пользования 12.0</li> <li>- Производственная деятельность 6.0.</li> <li>- Предоставление коммунальных услуг 3.1.1.</li> </ul> <u>Условно разрешенные виды использования земельного участка:</u> <ul style="list-style-type: none"> <li>- Хранение автотранспорта 2.7.1.</li> <li>- Объекты дорожного сервиса 4.9.1.</li> <li>- Служебные гаражи 4.9.</li> </ul> <u>Вспомогательные виды разрешенного использования земельного участка:</u> <ul style="list-style-type: none"> <li>- Железнодорожный транспорт 7.1.</li> <li>- Служебные гаражи 4.9.</li> <li>- Предоставление коммунальных услуг 3.1.1.</li> </ul>				
42	38:31:000003:1183	Земли промышленности, энергетики, транспорта, связи, радиовещания, телевидения, информатики, земли для обеспечения космической деятельности, земли обороны, безопасности и земли иного специального назначения	<u>Основные виды разрешенного использования земельного участка:</u> <ul style="list-style-type: none"> <li>- Недропользование 6.1.</li> <li>- Энергетика 6.7.</li> <li>- Тяжелая промышленность 6.2.</li> <li>- Легкая промышленность 6.3.</li> <li>- Фармацевтическая промышленность 6.3.1.</li> <li>- Пищевая промышленность 6.4.</li> <li>- Нефтехимическая промышленность 6.5.</li> <li>- Строительная промышленность 6.6.</li> <li>- Склады 6.9.</li> <li>- Деловое управление 4.1.</li> <li>- Обеспечение вооруженных сил 8.1.</li> <li>- Специальная деятельность 12.2.</li> <li>- Автомобильный транспорт 7.2.</li> </ul> <ul style="list-style-type: none"> <li>- Земельные участки (территории) общего пользования 12.0.</li> <li>- Производственная деятельность 6.0.</li> <li>- Предоставление коммунальных услуг 3.1.1.</li> <li>- Питомники 1.17.</li> </ul> <u>Условно разрешенные виды использования земельного участка:</u> <ul style="list-style-type: none"> <li>- Хранение автотранспорта 2.7.1.</li> <li>- Объекты дорожного сервиса 4.9.1.</li> <li>- Служебные гаражи 4.9.</li> </ul> <u>Вспомогательные виды разрешенного использования земельного участка:</u> <ul style="list-style-type: none"> <li>- Железнодорожный транспорт 7.1.</li> <li>- Служебные гаражи 4.9.</li> <li>- Предоставление коммунальных услуг 3.1.1.</li> </ul>	12 431	Иркутская область, г. Усолье-Сибирское, Иркутская область, северо-западная часть г. Усолье-Сибирское, в 1125 м. с восточной стороны от Прибайкальской автодороги	RU38308000-44 29.09.2021	05.09.2022г. № КУВИ-001/2022-153517129
43	38:31:000003:1190	Земли промышленности, энергетики, транспорта, связи, радиовещания, телевидения, информатики, земли для обеспечения космической деятельности, земли обороны, безопасности и земли иного специального назначения	<u>Основные виды разрешенного использования земельного участка:</u> <ul style="list-style-type: none"> <li>- Недропользование 6.1.</li> <li>- Энергетика 6.7.</li> <li>- Тяжелая промышленность 6.2.</li> <li>- Легкая промышленность 6.3.</li> <li>- Фармацевтическая промышленность 6.3.1.</li> <li>- Пищевая промышленность 6.4.</li> <li>- Нефтехимическая промышленность 6.5.</li> <li>- Строительная промышленность 6.6.</li> <li>- Склады 6.9.</li> <li>- Деловое управление 4.1.</li> <li>- Обеспечение вооруженных сил 8.1.</li> <li>- Специальная деятельность 12.2.</li> <li>- Автомобильный транспорт 7.2.</li> </ul> <ul style="list-style-type: none"> <li>- Земельные участки (территории) общего пользования 12.0.</li> <li>- Производственная деятельность 6.0.</li> <li>- Предоставление коммунальных услуг 3.1.1.</li> </ul>	136 081	Российская Федерация, Иркутская область, муниципальное образование «город Усолье-Сибирское», территория Промышленный массив, ул. Химическая	RU38308000-45 12.05.2022	05.09.2022г. № КУВИ-001/2022-153516910

Взам.инв. №

Подп. и дата

Инв. № подл.

Изм.	Колуч	Лист	№док.	Подпись	Дата

5/2020-2-ЕИ-ООС2.1

Лист

22

№	Кадастровый номер ЗУ	Категория земель	Вид разрешенного использования	Площадь, м <sup>2</sup>	Адрес	№ и дата выдачи ГПЗУ	Реквизиты выписки ЕГРН
			<ul style="list-style-type: none"> <li>- Питомники 1.17.</li> <li>- Железнодорожный транспорт 7.1.</li> <li>- Обеспечение деятельности в области гидрометеорологии и смежных с ней областях 3.9.1</li> </ul> <u>Условно разрешенные виды использования земельного участка:</u> <ul style="list-style-type: none"> <li>- Хранение автотранспорта 2.7.1.</li> <li>- Объекты дорожного сервиса 4.9.1.</li> <li>- Служебные гаражи 4.9.</li> </ul> <u>Вспомогательные виды разрешенного использования земельного участка:</u> <ul style="list-style-type: none"> <li>- Железнодорожный транспорт 7.1.</li> <li>- Служебные гаражи 4.9.</li> <li>- Предоставление коммунальных услуг 3.1.1.</li> </ul>				
44	38:31:000003:1191	Земли населённых пунктов	<u>Основные виды разрешенного использования земельного участка:</u> <ul style="list-style-type: none"> <li>- Недропользование 6.1.</li> <li>- Энергетика 6.7.</li> <li>- Тяжелая промышленность 6.2.</li> <li>- Легкая промышленность 6.3.</li> <li>- Фармацевтическая промышленность 6.3.1.</li> <li>- Пищевая промышленность 6.4.</li> <li>- Нефтехимическая промышленность 6.5.</li> <li>- Строительная промышленность 6.6.</li> <li>- Склады 6.9.</li> <li>- Деловое управление 4.1.</li> <li>- Обеспечение вооруженных сил 8.1.</li> <li>- Специальная деятельность 12.2.</li> <li>- Автомобильный транспорт 7.2.</li> <li>- Земельные участки (территории) общего пользования 12.0.</li> <li>- Производственная деятельность 6.0.</li> <li>- Предоставление коммунальных услуг 3.1.1.</li> <li>- Питомники 1.17.</li> </ul> <u>Условно разрешенные виды использования земельного участка:</u> <ul style="list-style-type: none"> <li>- Хранение автотранспорта 2.7.1.</li> <li>- Объекты дорожного сервиса 4.9.1.</li> <li>- Служебные гаражи 4.9.</li> </ul> <u>Вспомогательные виды разрешенного использования земельного участка:</u> <ul style="list-style-type: none"> <li>- Железнодорожный транспорт 7.1.</li> <li>- Служебные гаражи 4.9.</li> <li>- Предоставление коммунальных услуг 3.1.1.</li> </ul>	1 504	Российская Федерация, Иркутская область, г. Усолье-Сибирское, в 770 м. с северной стороны от здания заводоуправления ОАО "Усольехимпром"	RU38308000-46 29.09.2021	05.09.2022г. № КУВИ-001/2022-153516958
45	38:31:000003:1195	Земли промышленности, энергетики, транспорта, связи, радиовещания, телевидения, информатики, земли для обеспечения космической деятельности, земли обороны, безопасности и земли иного специального назначения	<u>Основные виды разрешенного использования земельного участка:</u> <ul style="list-style-type: none"> <li>- Недропользование 6.1.</li> <li>- Энергетика 6.7.</li> <li>- Тяжелая промышленность 6.2.</li> <li>- Легкая промышленность 6.3.</li> <li>- Фармацевтическая промышленность 6.3.1.</li> <li>- Пищевая промышленность 6.4.</li> <li>- Нефтехимическая промышленность 6.5.</li> <li>- Строительная промышленность 6.6.</li> <li>- Склады 6.9.</li> <li>- Деловое управление 4.1.</li> <li>- Обеспечение вооруженных сил 8.1.</li> <li>- Специальная деятельность 12.2.</li> <li>- Автомобильный транспорт 7.2.</li> <li>- Земельные участки (территории) общего пользования 12.0.</li> <li>- Производственная деятельность 6.0.</li> <li>- Предоставление коммунальных услуг 3.1.1.</li> </ul>	21 116	Российская Федерация, Иркутская область, муниципальное образование "город Усолье-Сибирское", ул. Химическая, з/у 36/2	RU38308000-47 29.09.2021	06.09.2022г. № КУВИ-001/2022-154831870

Взам.инв. №

Подп. и дата

Инв. № подл.

Изм.	Колуч	Лист	№док.	Подпись	Дата

5/2020-2-ЕИ-ООС2.1

Лист

23

№	Кадастровый номер ЗУ	Категория земель	Вид разрешенного использования	Площадь, м <sup>2</sup>	Адрес	№ и дата выдачи ГПЗУ	Реквизиты выписки ЕГРН
			- Питомники 1.17. <u>Условно разрешенные виды использования земельного участка:</u> - Хранение автотранспорта 2.7.1. - Объекты дорожного сервиса 4.9.1. - Служебные гаражи 4.9. <u>Вспомогательные виды разрешенного использования земельного участка:</u> - Железнодорожный транспорт 7.1. - Служебные гаражи 4.9. - Предоставление коммунальных услуг 3.1.1.				
46	38:31:000003:1239	Земли промышленности, энергетики, транспорта, связи, радиовещания, телевидения, информатики, земли для обеспечения космической деятельности, земли обороны, безопасности и земли иного специального назначения	<u>Основные виды разрешенного использования земельного участка:</u> Недропользование 6.1. Энергетика 6.7. Тяжелая промышленность 6.2. Легкая промышленность 6.3. Фармацевтическая промышленность 6.3.1. Пищевая промышленность 6.4. Нефтехимическая промышленность 6.5. Строительная промышленность 6.6. Склады 6.9. Деловое управление 4.1. Обеспечение вооруженных сил 8.1. Специальная деятельность 12.2. Автомобильный транспорт 7.2 Земельные участки (территории) общего пользования 12.0 Производственная деятельность 6.0. Предоставление коммунальных услуг 3.1.1. <u>Условно разрешенные виды использования земельного участка:</u> Хранение автотранспорта 2.7.1. Объекты дорожного сервиса 4.9.1. Служебные гаражи 4.9. <u>Вспомогательные виды разрешенного использования земельного участка:</u> Железнодорожный транспорт 7.1. Служебные гаражи 4.9. Предоставление коммунальных услуг 3.1.1.	219 671	Российская Федерация, Иркутская область, муниципальное образование "город Усолье-Сибирское", территория Промышленный массив, ул. Производственная.	RU38308000-139 08.11.2021	05.09.2022г. № КУВИ-001/2022-153517251
47	38:31:000003:1243	Земли промышленности, энергетики, транспорта, связи, радиовещания, телевидения, информатики, земли для обеспечения космической деятельности, земли обороны, безопасности и земли иного специального назначения	<u>Основные виды разрешенного использования земельного участка:</u> Недропользование 6.1. Энергетика 6.7. Тяжелая промышленность 6.2. Легкая промышленность 6.3. Фармацевтическая промышленность 6.3.1. Пищевая промышленность 6.4. Нефтехимическая промышленность 6.5. Строительная промышленность 6.6. Склады 6.9. Деловое управление 4.1. Обеспечение вооруженных сил 8.1. Специальная деятельность 12.2. Автомобильный транспорт 7.2 Земельные участки (территории) общего пользования 12.0 Производственная деятельность 6.0. Предоставление коммунальных услуг 3.1.1. <u>Условно разрешенные виды использования земельного участка:</u> Хранение автотранспорта 2.7.1. Объекты дорожного сервиса 4.9.1. Служебные гаражи 4.9.	372 641	Российская Федерация, Иркутская область, муниципальное образование "город Усолье-Сибирское", территория Промышленный массив, ул. Производственная.	RU38308000-141 11.11.2021	07.09.2022г. № КУВИ-001/2022-155205501

Взам.инв. №

Подп. и дата

Инв. № подл.

Изм.	Колуч	Лист	Недок.	Подпись	Дата

5/2020-2-ЕИ-ООС2.1

Лист

24

№	Кадастровый номер ЗУ	Категория земель	Вид разрешенного использования	Площадь, м <sup>2</sup>	Адрес	№ и дата выдачи ГПЗУ	Реквизиты выписки ЕГРН
			<u>Вспомогательные виды разрешенного использования земельного участка:</u> Железнодорожный транспорт 7.1. Служебные гаражи 4.9. Предоставление коммунальных услуг 3.1.1.				
48	38:31:000004:43	Земли населённых пунктов	<u>Основные виды разрешенного использования земельного участка:</u> - Земельные участки (территории) общего пользования 12.0. - Автомобильный транспорт 7.2. - Склады 6.9. - Служебные гаражи 4.9. - Предоставление коммунальных услуг 3.1.1. - Деловое управление 4.1. <u>Условно разрешенные виды использования земельного участка:</u> - Магазины 4.4. - Рынки 4.3. - Общественное питание 4.6. - Объекты дорожного сервиса 4.9.1. - Хранение автотранспорта 2.7.1. - Хранение и переработка сельскохозяйственной продукции 1.15. - Специальная деятельность 12.2. <u>Вспомогательные виды разрешенного использования земельного участка:</u> - Служебные гаражи 4.9. - Предоставление коммунальных услуг 3.1.1.	16 003	Местоположение установлено относительно ориентира, расположенного в границах участка. Почтовый адрес ориентира: Иркутская область, г. Усолье-Сибирское, в 1250 метрах с северной стороны от пересечения улиц Степная, Народная	RU38308000-136 29.10.2021	07.09.2022г. № КУВИ-001/2022-155205496
49	38:31:000004:52	Земли населённых пунктов	<u>Основные виды разрешенного использования земельного участка:</u> Недропользование 6.1. Энергетика 6.7. Тяжелая промышленность 6.2. Легкая промышленность 6.3. Фармацевтическая промышленность 6.3.1. Пищевая промышленность 6.4. Нефтехимическая промышленность 6.5. Строительная промышленность 6.6. Склады 6.9. Деловое управление 4.1. Автомобильный транспорт 7.2 Земельные участки (территории) общего пользования 12.0 Производственная деятельность 6.0. Предоставление коммунальных услуг 3.1.1. <u>Условно разрешенные виды использования земельного участка:</u> - Магазины 4.4. - Рынки 4.3. - Общественное питание 4.6. - Объекты дорожного сервиса 4.9.1. - Служебные гаражи 4.9. - Хранение автотранспорта 2.7.1. - Специальная деятельность 12.2. <u>Вспомогательные виды разрешенного использования земельного участка:</u> Служебные гаражи 4.9. Предоставление коммунальных услуг 3.1.1.	61 778	Местоположение установлено относительно ориентира, расположенного в границах участка. Почтовый адрес ориентира: Иркутская область, г. Усолье-Сибирское, расположенный в северо-западной части города Усолье-Сибирское, в районе шламонакопителя ТЭЦ-11	RU38308000-24 10.08.2021	07.09.2022г. № КУВИ-001/2022-155565290
50	38:31:000004:1000	Земли населённых пунктов	<u>Основные виды разрешенного использования земельного участка:</u> - Гидротехнические сооружения 11.3. - Специальное пользование водными объектами 11.2. - Связь 6.8. - Предоставление коммунальных услуг 3.1.1. <u>Условно разрешенные виды использования земельного участка</u>	191 270	Российская Федерация, Иркутская область, муниципальное образование «город Усолье-Сибирское», в районе земельного участка с кадастровым номером 38:31:000004:252	RU38308000-22 05.05.2022	08.09.2022г. № КУВИ-001/2022-156128391

Инва. № подл.	Подп. и дата	Взам. инв. №

Изм.	Колуч	Лист	Недок.	Подпись	Дата

5/2020-2-ЕИ-ООС2.1

Лист

25

№	Кадастровый номер ЗУ	Категория земель	Вид разрешенного использования	Площадь, м <sup>2</sup>	Адрес	№ и дата выдачи ГПЗУ	Реквизиты выписки ЕГРН
			нет <u>Вспомогательные виды разрешенного использования земельного участка:</u> - Служебные гаражи 4.9.				
51	38:31:000004:1172	Земли населённых пунктов	<u>Основные виды разрешенного использования земельного участка:</u> - Недропользование 6.1. - Энергетика 6.7. - Тяжелая промышленность 6.2. - Легкая промышленность 6.3. - Фармацевтическая промышленность 6.3.1. - Пищевая промышленность 6.4. - Нефтехимическая промышленность 6.5. - Строительная промышленность 6.6. - Склады 6.9. - Деловое управление 4.1. - Обеспечение вооруженных сил 8.1. - Специальная деятельность 12.2. - Автомобильный транспорт 7.2. - Земельные участки (территории) общего пользования 12.0 - Производственная деятельность 6.0. - Предоставление коммунальных услуг 3.1.1. - Питомники 1.17. <u>Условно разрешенные виды использования земельного участка:</u> - Хранение автотранспорта 2.7.1. - Объекты дорожного сервиса 4.9.1. - Служебные гаражи 4.9. <u>Вспомогательные виды разрешенного использования земельного участка:</u> - Железнодорожный транспорт 7.1. - Служебные гаражи 4.9. - Предоставление коммунальных услуг 3.1.1.	53 196	Российская Федерация, Иркутская область, муниципальное образование "город Усолье-Сибирское" г. Усолье-Сибирское	RU38308000-138 08.11.2021	06.09.2022г. № КУВИ-001/2022-154484455
52	38:31:000004:1189	Земли населённых пунктов	<u>Основные виды разрешенного использования земельного участка:</u> - Недропользование 6.1. - Энергетика 6.7. - Тяжелая промышленность 6.2. - Легкая промышленность 6.3. - Фармацевтическая промышленность 6.3.1. - Пищевая промышленность 6.4. - Нефтехимическая промышленность 6.5. - Строительная промышленность 6.6. - Склады 6.9. - Деловое управление 4.1. - Автомобильный транспорт 7.2 - Земельные участки (территории) общего пользования 12.0 - Производственная деятельность 6.0. - Предоставление коммунальных услуг 3.1.1. <u>Условно разрешенные виды использования земельного участка</u> - Магазины 4.4. - Рынки 4.3. - Общественное питание 4.6. - Объекты дорожного сервиса 4.9.1. - Служебные гаражи 4.9. - Хранение автотранспорта 2.7.1. - Специальная деятельность 12.2. <u>Вспомогательные виды разрешенного использования земельного участка:</u> - Служебные гаражи 4.9.	112 301	Российская Федерация, Иркутская область, муниципальное образование "город Усолье-Сибирское" г. Усолье-Сибирское	RU38308000-150 16.11.2021	06.09.2022г. № КУВИ-001/2022-154363010

Взам.инв. №

Подп. и дата

Инв. № подл.

Изм.	Колуч	Лист	Недок.	Подпись	Дата

5/2020-2-ЕИ-ООС2.1

Лист

26

№	Кадастровый номер ЗУ	Категория земель	Вид разрешенного использования	Площадь, м <sup>2</sup>	Адрес	№ и дата выдачи ГПЗУ	Реквизиты выписки ЕГРН
53	38:31:000007:1285	Земли населённых пунктов	<p>- Предоставление коммунальных услуг 3.1.1.</p> <p><u>Основные виды разрешенного использования земельного участка:</u></p> <ul style="list-style-type: none"> <li>- Автомобильный транспорт 7.2</li> <li>- Запас 12.3.</li> <li>- Охрана природных территорий 9.1.</li> <li>- Обеспечение деятельности в области гидрометеорологии и смежных с ней областях 3.9.1.</li> <li>- Предоставление коммунальных услуг 3.1.1.</li> <li>- Охота и рыбалка 5.3.</li> <li>- Земельные участки (территории) общего пользования 12.0</li> <li>- Резервные леса 10.4.</li> </ul> <p><u>Условно разрешенные виды использования земельного участка:</u></p> <ul style="list-style-type: none"> <li>- Спорт 5.1.</li> </ul> <p><u>Вспомогательные виды разрешенного использования земельного участка:</u></p> <p>нет</p>	17 397	Российская Федерация, Иркутская область, муниципальное образование "город Усолье-Сибирское" г. Усолье-Сибирское	RU38308000-143 12.11.2021	06.09.2022г. № КУВИ-001/2022-154479888
54	38:31:000007:1286	Земли населённых пунктов	<p>- Предоставление коммунальных услуг 3.1.1.</p> <p><u>Основные виды разрешенного использования земельного участка:</u></p> <ul style="list-style-type: none"> <li>- Автомобильный транспорт 7.2.</li> <li>- Запас 12.3.</li> <li>- Охрана природных территорий 9.1.</li> <li>- Обеспечение деятельности в области гидрометеорологии и смежных с ней областях 3.9.1.</li> <li>- Предоставление коммунальных услуг 3.1.1.</li> <li>- Охота и рыбалка 5.3.</li> <li>- Резервные леса 10.4.</li> <li>- Земельные участки (территории) общего пользования 12.0</li> </ul> <p><u>Условно разрешенные виды использования земельного участка:</u></p> <ul style="list-style-type: none"> <li>- Спорт 5.1.</li> </ul> <p><u>Вспомогательные виды разрешенного использования земельного участка:</u></p> <p>нет</p>	28 484	Российская Федерация, Иркутская область, муниципальное образование "город Усолье-Сибирское" г. Усолье-Сибирское	RU38308000-145 12.11.2021	06.09.2022г. № КУВИ-001/2022-153570659
55	38:31:000007:1287	Земли населённых пунктов	<p>- Предоставление коммунальных услуг 3.1.1.</p> <p><u>Основные виды разрешенного использования земельного участка:</u></p> <ul style="list-style-type: none"> <li>- Автомобильный транспорт 7.2</li> <li>- Запас 12.3.</li> <li>- Охрана природных территорий 9.1.</li> <li>- Обеспечение деятельности в области гидрометеорологии и смежных с ней областях 3.9.1.</li> <li>- Предоставление коммунальных услуг 3.1.1.</li> <li>- Охота и рыбалка 5.3.</li> <li>- Земельные участки (территории) общего пользования 12.0</li> <li>- Резервные леса 10.4.</li> </ul> <p><u>Условно разрешенные виды использования земельного участка:</u></p> <ul style="list-style-type: none"> <li>- Спорт 5.1.</li> </ul> <p><u>Вспомогательные виды разрешенного использования земельного участка:</u></p> <p>нет</p>	24 919	Российская Федерация, Иркутская область, муниципальное образование "город Усолье-Сибирское" г. Усолье-Сибирское	RU38308000-144 12.11.2021	06.09.2022г. № КУВИ-001/2022-154474419
Общая площадь участков 1 этапа				6 513 254			

Взам.инв. №

Подп. и дата

Инв. № подл.

Изм.	Колуч	Лист	№ док.	Подпись	Дата

5/2020-2-ЕИ-ООС2.1

Лист

27



**Перечень и характеристики земельных участков ОНВОС-2**

№	Кадастровый номер ЗУ	Категория земель	Вид разрешенного использования	Площадь, м <sup>2</sup>	Адрес	№ и дата выдачи ГПЗУ	Реквизиты выписки ЕГРН
1	38:00:000000:264412	Земли населённых пунктов	<u>Основные виды разрешенного использования земельного участка:</u> Автомобильный транспорт 7.2 Запас 12.3. Охрана природных территорий 9.1. Обеспечение деятельности в области гидрометеорологии и смежных с ней областях 3.9.1. Предоставление коммунальных услуг 3.1.1. Охота и рыбалка 5.3. Земельные участки (территории) общего пользования 12.0 Резервные леса 10.4. <u>Условно разрешенные виды использования земельного участка:</u> Спорт 5.1. Вспомогательные виды разрешенного использования земельного участка: -	26 913	Российская Федерация, Иркутская область, муниципальное образование «город Усолье-Сибирское», г. Усолье-Сибирское, ул. Крупской	№RU38308000-220 23.11.2021	07.09.2022г. № КУВИ-001/2022-155665025
2	38:00:000000:264413	Земли населённых пунктов	<u>Основные виды разрешенного использования земельного участка:</u> - Недропользование 6.1. - Энергетика 6.7. - Тяжелая промышленность 6.2. - Легкая промышленность 6.3. - Фармацевтическая промышленность 6.3.1. - Пищевая промышленность 6.4. - Нефтехимическая промышленность 6.5. - Строительная промышленность 6.6. - Склады 6.9. - Деловое управление 4.1. - Автомобильный транспорт 7.2 - Земельные участки (территории) общего пользования 12.0. - Производственная деятельность 6.0. - Предоставление коммунальных услуг 3.1.1. <u>Условно разрешенные виды использования земельного участка:</u> Магазины 4.4. - Рынки 4.3. - Общественное питание 4.6 - Объекты дорожного сервиса 4.9.1. - Служебные гаражи 4.9. - Хранение автотранспорта 2.7.1. - Специальная деятельность 12.2. <u>Вспомогательные виды разрешенного использования земельного участка:</u> - Служебные гаражи 4.9. - Предоставление коммунальных услуг 3.1.1.	15 953	Российская Федерация, Иркутская область, муниципальное образование "город Усолье-Сибирское", г. Усолье-Сибирское, ул. Крупской	№RU38308000-83 29.10.2021	07.09.2022г. № КУВИ-001/2022-155665083
3	38:31:000000:14 единое землепользование в составе земельных участков:	Земли населённых пунктов		5 570 в том числе:	Установлено относительно ориентира, расположенного в границах участка. Почтовый адрес ориентира:		08.09.2022г. № КУВИ-001/2022-155665087
	38:31:000003:153		<u>Основные виды разрешенного использования земельного участка:</u> Недропользование 6.1. Энергетика 6.7.	16	Иркутская обл., г. Усолье-Сибирское, расположенный в северо-восточной части города Усолье-Сибирское	№RU38308000-186 18.11.2021	
	38:31:000003:154		Тяжелая промышленность 6.2. Легкая промышленность 6.3.	16		№RU38308000-185 18.11.2021	
	38:31:000003:155		Фармацевтическая промышленность 6.3.1. Пищевая промышленность 6.4.	16		№RU38308000-184 18.11.2021	
	38:31:000003:156		Нефтехимическая промышленность 6.5.	156		№RU38308000-183 18.11.2021	

Инд. № подл. Подп. и дата Взам. инв. №

Изм.	Колуч	Лист	№ док.	Подпись	Дата

**5/2020-2-ЕИ-ООС2.1**

Лист

28

№	Кадастровый номер ЗУ	Категория земель	Вид разрешенного использования	Площадь, м <sup>2</sup>	Адрес	№ и дата выдачи ГПЗУ	Реквизиты выписки ЕГРН
	38:31:000003:157		Строительная промышленность 6.6. Склады 6.9.	16		№RU38308000-182 18.11.2021	
	38:31:000003:158		Деловое управление 4.1.	16		№RU38308000-181 18.11.2021	
	38:31:000003:159		Обеспечение вооруженных сил 8.1. Специальная деятельность 12.2. Автомобильный транспорт 7.2	16		№RU38308000-180 18.11.2021	
	38:31:000003:160		Земельные участки (территории) общего пользования 12.0	45		№RU38308000-179 18.11.2021	
	38:31:000003:161		Производственная деятельность 6.0. Предоставление коммунальных услуг 3.1.1.	16		№RU38308000-178 18.11.2021	
	38:31:000003:162		<u>Условно разрешенные виды использования земельного участка:</u> Хранение автотранспорта 2.7.1. Объекты дорожного сервиса 4.9.1.	16		№RU38308000-177 18.11.2021	
	38:31:000003:163		Служебные гаражи 4.9.	16		№RU38308000-176 18.11.2021	
	38:31:000003:164		<u>Вспомогательные виды разрешенного использования земельного участка:</u> Железнодорожный транспорт 7.1.	16		№RU38308000-175 18.11.2021	
	38:31:000003:165		Служебные гаражи 4.9.	16		№RU38308000-187 18.11.2021	
	38:31:000003:166		Предоставление коммунальных услуг 3.1.1.	16		№RU38308000-174 18.11.2021	
	38:31:000003:167			16		№RU38308000-173 18.11.2021	
	38:31:000003:168			16		№RU38308000-172 18.11.2021	
	38:31:000003:169			16		№RU38308000-171 18.11.2021	
	38:31:000003:170			16		№RU38308000-170 18.11.2021	
	38:31:000003:171			85		№RU38308000-169 18.11.2021	
	38:31:000003:172			931		№RU38308000-168 18.11.2021	
	38:31:000003:173			635		№RU38308000-188 18.11.2021	
	38:31:000003:174			16		№RU38308000-167 18.11.2021	
	38:31:000003:175			1293		№RU38308000-166 18.11.2021	
	38:31:000003:176			1029		№RU38308000-165 18.11.2021	
	38:31:000003:177			868		№RU38308000-164 18.11.2021	
	38:31:000003:178			16		№RU38308000-163 18.11.2021	
	38:31:000003:179			16		№RU38308000-162 18.11.2021	
	38:31:000003:180			16		№RU38308000-161 18.11.2021	
	38:31:000003:181			16		№RU38308000-160 18.11.2021	
	38:31:000003:182			16		№RU38308000-192 18.11.2021	
	38:31:000003:183			16		№RU38308000-189 18.11.2021	
	38:31:000003:184			16		№RU38308000-159 18.11.2021	

Инв. № подл.	Подп. и дата	Взам. инв. №

Изм.	Колуч	Лист	№ док.	Подпись	Дата

5/2020-2-ЕИ-ООС2.1

Лист

29

№	Кадастровый номер ЗУ	Категория земель	Вид разрешенного использования	Площадь, м <sup>2</sup>	Адрес	№ и дата выдачи ГПЗУ	Реквизиты выписки ЕГРН
	38:31:000004:61		<u>Основные виды разрешенного использования земельного участка:</u> - Недропользование 6.1. - Энергетика 6.7. - Тяжелая промышленность 6.2. - Легкая промышленность 6.3. - Фармацевтическая промышленность 6.3.1. - Пищевая промышленность 6.4. - Нефтехимическая промышленность 6.5. - Строительная промышленность 6.6. - Склады 6.9. - Деловое управление 4.1. - Автомобильный транспорт 7.2 - Земельные участки (территории) общего пользования 12.0. - Производственная деятельность 6.0. - Предоставление коммунальных услуг 3.1.1. <u>Условно разрешенные виды использования земельного участка:</u> - Магазины 4.4. - Рынки 4.3. - Общественное питание 4.6 - Объекты дорожного сервиса 4.9.1. - Служебные гаражи 4.9. - Хранение автотранспорта 2.7.1. - Специальная деятельность 12.2. <u>Вспомогательные виды разрешенного использования земельного участка:</u> - Служебные гаражи 4.9. - Предоставление коммунальных услуг 3.1.1.	16		№RU38308000-158 18.11.2021	
	38:31:000004:62			16		№RU38308000-157 18.11.2021	
	38:31:000004:63			16		№RU38308000-190 18.11.2021	
	38:31:000004:64			16		№RU38308000-156 18.11.2021	
	38:31:000004:65			16		№RU38308000-155 18.11.2021	
	38:31:000004:66			16		№RU38308000-154 18.11.2021	
	38:31:000004:67			16		№RU38308000-153 18.11.2021	
	38:31:000004:68			16		№RU38308000-191 18.11.2021	
	38:31:000004:69			16		№RU38308000-192 18.11.2021	
4	38:31:000000:15 единое землепользование в составе земельных участков:	Земли населённых пунктов		384 в том числе:	Установлено относительно ориентира, расположенного в границах участка. Почтовый адрес ориентира: Иркутская обл., г. Усолье-Сибирское, расположенный на территории производства химической продукции в северо-западной части города Усолье-Сибирское		07.09.2022г. № КУВИ-001/2022-155587774
	38:31:000004:71		<u>Основные виды разрешенного использования земельного участка:</u> Недропользование 6.1. Энергетика 6.7. Тяжелая промышленность 6.2. Легкая промышленность 6.3. Фармацевтическая промышленность 6.3.1. Пищевая промышленность 6.4. Нефтехимическая промышленность 6.5. Строительная промышленность 6.6. Склады 6.9. Деловое управление 4.1. Обеспечение вооруженных сил 8.1. Специальная деятельность 12.2. Автомобильный транспорт 7.2 Земельные участки (территории) общего пользования 12.0 Производственная деятельность 6.0. Предоставление коммунальных услуг 3.1.1. <u>Условно разрешенные виды использования земельного участка:</u> Хранение автотранспорта 2.7.1. Объекты дорожного сервиса 4.9.1. Служебные гаражи 4.9. <u>Вспомогательные виды разрешенного использования земельного участка:</u> Железнодорожный транспорт 7.1. Служебные гаражи 4.9. Предоставление коммунальных услуг 3.1.1.	16		№RU38308000-217 22.11.2021	
	38:31:000004:72		16		№RU38308000-211 22.11.2021		
	38:31:000004:73		16		№RU38308000-210 22.11.2021		
	38:31:000004:74		16		№RU38308000-209 22.11.2021		
	38:31:000004:75		16		№RU38308000-208 22.11.2021		
	38:31:000004:76		16		№RU38308000-207 22.11.2021		
	38:31:000004:77		16		№RU38308000-206 22.11.2021		
	38:31:000004:78		16		№RU38308000-205 22.11.2021		

Взам.инв. №

Подп. и дата

Инв. № подл.

Изм.	Колуч	Лист	№ док.	Подпись	Дата

5/2020-2-ЕИ-ООС2.1

Лист

30

№	Кадастровый номер ЗУ	Категория земель	Вид разрешенного использования	Площадь, м <sup>2</sup>	Адрес	№ и дата выдачи ГПЗУ	Реквизиты выписки ЕГРН
	38:31:000004:79		<u>Основные виды разрешенного использования земельного участка:</u> - Недропользование 6.1. - Энергетика 6.7. - Тяжелая промышленность 6.2. - Легкая промышленность 6.3. - Фармацевтическая промышленность 6.3.1. - Пищевая промышленность 6.4. - Нефтехимическая промышленность 6.5. - Строительная промышленность 6.6. - Склады 6.9. - Деловое управление 4.1. - Автомобильный транспорт 7.2 - Земельные участки (территории) общего пользования 12.0. - Производственная деятельность 6.0. - Предоставление коммунальных услуг 3.1.1. <u>Условно разрешенные виды использования земельного участка:</u> - Магазины 4.4. - Рынки 4.3. - Общественное питание 4.6 - Объекты дорожного сервиса 4.9.1. - Служебные гаражи 4.9. - Хранение автотранспорта 2.7.1. - Специальная деятельность 12.2. <u>Вспомогательные виды разрешенного использования земельного участка:</u> - Служебные гаражи 4.9. - Предоставление коммунальных услуг 3.1.1.	16		№RU38308000-213 22.11.2021	
	38:31:000004:80			16		№RU38308000-204 22.11.2021	
	38:31:000004:81			16		№RU38308000-203 22.11.2021	
	38:31:000004:82			16		№RU38308000-202 22.11.2021	
	38:31:000004:83			16		№RU38308000-214 22.11.2021	
	38:31:000004:84			16		№RU38308000-215 22.11.2021	
	38:31:000004:85			16		№RU38308000-201 22.11.2021	
	38:31:000004:86			16		№RU38308000-200 22.11.2021	
	38:31:000004:87			16		№RU38308000-216 22.11.2021	
	38:31:000004:88		<u>Основные виды разрешенного использования земельного участка:</u> Земельные участки (территории) общего пользования 12.0 Железнодорожный транспорт 7.1. Автомобильный транспорт 7.2. Водный транспорт 7.3. Воздушный транспорт 7.4. Трубопроводный транспорт 7.5 Склады 6.9 Предоставление коммунальных услуг 3.1.1 Служебные гаражи 4.9. Хранение автотранспорта 2.7.1 Объекты дорожного сервиса 4.9.1. <u>Условно разрешенные виды использования земельного участка:</u> Хранение и переработка сельскохозяйственной продукции 1.15. Магазины 4.4. Специальная деятельность 12.2. <u>Вспомогательные виды разрешенного использования земельного участка:</u> Служебные гаражи 4.9. Предоставление коммунальных услуг 3.1.1.	16		№RU38308000-199 22.11.2021	
	38:31:000004:89		<u>Основные виды разрешенного использования земельного участка:</u> Автомобильный транспорт 7.2 Запас 12.3. Охрана природных территорий 9.1. Обеспечение деятельности в области гидрометеорологии и смежных с ней областях 3.9.1. Предоставление коммунальных услуг 3.1.1. Охота и рыбалка 5.3.	16		№RU38308000-198 22.11.2021	
	38:31:000004:90			16		№RU38308000-197 22.11.2021	
	38:31:000004:91			16		№RU38308000-196 22.11.2021	
	38:31:000004:92			16		№RU38308000-195 22.11.2021	
	38:31:000004:93		Земельные участки (территории) общего пользования 12.0 Резервные леса 10.4.	16		№RU38308000-194 22.11.2021	

Инв. № подл.

Подп. и дата

Взам. инв. №

Изм.	Колуч	Лист	№ док.	Подпись	Дата

5/2020-2-ЕИ-ООС2.1

Лист

31

№	Кадастровый номер ЗУ	Категория земель	Вид разрешенного использования	Площадь, м <sup>2</sup>	Адрес	№ и дата выдачи ГПЗУ	Реквизиты выписки ЕГРН
	38:31:000004:94		<u>Условно разрешенные виды использования земельного участка:</u> Спорт 5.1. Вспомогательные виды разрешенного использования земельного участка: -	16		№RU38308000-193 22.11.2021	
5	38:31:000000:850	Земли населённых пунктов	<u>Основные виды разрешенного использования земельного участка:</u> Недропользование 6.1. Энергетика 6.7. Тяжелая промышленность 6.2. Легкая промышленность 6.3. Фармацевтическая промышленность 6.3.1. Пищевая промышленность 6.4. Нефтехимическая промышленность 6.5. Строительная промышленность 6.6. Склады 6.9. Деловое управление 4.1. Обеспечение вооруженных сил 8.1. Специальная деятельность 12.2. Автомобильный транспорт 7.2 Земельные участки (территории) общего пользования 12.0 Производственная деятельность 6.0. Предоставление коммунальных услуг 3.1.1. Питомники 1.17. Железнодорожный транспорт 7.1. Обеспечение деятельности в области гидрометеорологии и смежных с ней областях 3.9.1. <u>Условно разрешенные виды использования земельного участка:</u> Хранение автотранспорта 2.7.1. Объекты дорожного сервиса 4.9.1. Служебные гаражи 4.9. <u>Вспомогательные виды разрешенного использования земельного участка:</u> Железнодорожный транспорт 7.1. Служебные гаражи 4.9. Предоставление коммунальных услуг 3.1.1.	3 949	Иркутская область, г. Усолье-Сибирское	№RU38-231-000-2022-23 23.09.2022	07.09.2022г. № КУВИ-001/2022-155587803
6	38:31:000000:869 многоконтурный ЗУ в составе: 38:31:000000:869/1	Земли населённых пунктов	<u>Основные виды разрешенного использования земельного участка:</u> Недропользование 6.1. Энергетика 6.7. Тяжелая промышленность 6.2. Легкая промышленность 6.3. Фармацевтическая промышленность 6.3.1. Пищевая промышленность 6.4. Нефтехимическая промышленность 6.5. Строительная промышленность 6.6. Склады 6.9. Деловое управление 4.1. Обеспечение вооруженных сил 8.1. Специальная деятельность 12.2. Автомобильный транспорт 7.2 Земельные участки (территории) общего пользования 12.0 Производственная деятельность 6.0. Предоставление коммунальных услуг 3.1.1. <u>Условно разрешенные виды использования земельного участка:</u> Хранение автотранспорта 2.7.1. Объекты дорожного сервиса 4.9.1. Служебные гаражи 4.9. <u>Вспомогательные виды разрешенного использования земельного участка:</u> Железнодорожный транспорт 7.1.	48 в том числе 16	Иркутская область, г. Усолье-Сибирское, расположенный на территории производства химической продукции в северо-западной части города Усолье-Сибирское	№RU38308000-227 24.11.2021	07.09.2022г. № КУВИ-001/2022-155587914

Инд. № подл.

Подп. и дата

Взам. инв. №

Изм.	Колуч	Лист	№ док.	Подпись	Дата

5/2020-2-ЕИ-ООС2.1

Лист

32

№	Кадастровый номер ЗУ	Категория земель	Вид разрешенного использования	Площадь, м <sup>2</sup>	Адрес	№ и дата выдачи ГПЗУ	Реквизиты выписки ЕГРН
	38:31:000000:869/2		Служебные гаражи 4.9. Предоставление коммунальных услуг 3.1.1. <u>Основные виды разрешенного использования земельного участка:</u> Земельные участки (территории) общего пользования 12.0 Автомобильный транспорт 7.2 Склады 6.9. Служебные гаражи 4.9. Предоставление коммунальных услуг 3.1.1. Деловое управление 4.1. <u>Условно разрешенные виды использования земельного участка:</u> Магазины 4.4. Рынки 4.3. Общественное питание 4.6. Объекты дорожного сервиса 4.9.1. Хранение автотранспорта 2.7.1. Хранение и переработка сельскохозяйственной продукции 1.15. Специальная деятельность 12.2. <u>Вспомогательные виды разрешенного использования земельного участка:</u> Служебные гаражи 4.9. Предоставление коммунальных услуг 3.1.1.	16		№RU38308000-226 24.11.2021	
	38:31:000000:869/3		<u>Основные виды разрешенного использования земельного участка:</u> Недропользование 6.1. Энергетика 6.7. Тяжелая промышленность 6.2. Легкая промышленность 6.3. Фармацевтическая промышленность 6.3.1. Пищевая промышленность 6.4. Нефтехимическая промышленность 6.5. Строительная промышленность 6.6. Склады 6.9. Деловое управление 4.1. Обеспечение вооруженных сил 8.1. Специальная деятельность 12.2. Автомобильный транспорт 7.2 Земельные участки (территории) общего пользования 12.0 Производственная деятельность 6.0. Предоставление коммунальных услуг 3.1.1. <u>Условно разрешенные виды использования земельного участка:</u> Хранение автотранспорта 2.7.1. Объекты дорожного сервиса 4.9.1. Служебные гаражи 4.9. <u>Вспомогательные виды разрешенного использования земельного участка:</u> Железнодорожный транспорт 7.1. Служебные гаражи 4.9. Предоставление коммунальных услуг 3.1.1.	16		№RU38308000-225 24.11.2021	
7	38:31:000000:1514	Земли населённых пунктов	<u>Основные виды разрешенного использования земельного участка:</u> Недропользование 6.1. Энергетика 6.7. Тяжелая промышленность 6.2. Легкая промышленность 6.3. Фармацевтическая промышленность 6.3.1. Пищевая промышленность 6.4. Нефтехимическая промышленность 6.5. Строительная промышленность 6.6. Склады 6.9.	12 831	Российская Федерация, Иркутская область, муниципальное образование "город Усолье-Сибирское", г. Усолье-Сибирское	№RU38308000-233 25.11.2021	07.09.2022г. № КУВИ-001/2022-155213921

Взам. инв. №

Подп. и дата

Инв. № подл.

Изм.	Колуч	Лист	№ док.	Подпись	Дата

5/2020-2-ЕИ-ООС2.1

Лист

33

№	Кадастровый номер ЗУ	Категория земель	Вид разрешенного использования	Площадь, м <sup>2</sup>	Адрес	№ и дата выдачи ГПЗУ	Реквизиты выписки ЕГРН
			Деловое управление 4.1. Обеспечение вооруженных сил 8.1. Специальная деятельность 12.2. Автомобильный транспорт 7.2 Земельные участки (территории) общего пользования 12.0 Производственная деятельность 6.0. Предоставление коммунальных услуг 3.1.1. <u>Условно разрешенные виды использования земельного участка:</u> Хранение автотранспорта 2.7.1. Объекты дорожного сервиса 4.9.1. Служебные гаражи 4.9. <u>Вспомогательные виды разрешенного использования земельного участка:</u> Железнодорожный транспорт 7.1. Служебные гаражи 4.9. Предоставление коммунальных услуг 3.1.1.				
8	38:31:000002:56	Земли промышленности, энергетики, транспорта, связи, радиовещания, телевидения, информатики, земли для обеспечения космической деятельности, земли обороны, безопасности и земли иного специального назначения	<u>Основные виды разрешенного использования земельного участка:</u> Специальная деятельность 12.2. Предоставление коммунальных услуг 3.1.1. <u>Условно разрешенные виды использования земельного участка:</u> - <u>Вспомогательные виды разрешенного использования земельного участка:</u> -	100 021	Российская Федерация, Иркутская область, муниципальное образование "город Усолье-Сибирское", ул. Нефтяная, з/у 1	№RU38308000-21 10.08.2021	07.09.2022г. № КУВИ-001/2022-155213687
9	38:31:000002:147	Земли промышленности, энергетики, транспорта, связи, радиовещания, телевидения, информатики, земли для обеспечения космической деятельности, земли обороны, безопасности и земли иного специального назначения	<u>Основные виды разрешенного использования земельного участка:</u> - Недропользование 6.1. - Энергетика 6.7. - Тяжелая промышленность 6.2. - Легкая промышленность 6.3. - Фармацевтическая промышленность 6.3.1. - Пищевая промышленность 6.4. - Нефтехимическая промышленность 6.5. - Строительная промышленность 6.6. - Склады 6.9. - Деловое управление 4.1. - Обеспечение вооруженных сил 8.1. - Специальная деятельность 12.2. - Автомобильный транспорт 7.2. - Земельные участки (территории) общего пользования 12.0 - Производственная деятельность 6.0. - Предоставление коммунальных услуг 3.1.1. <u>Условно разрешенные виды использования земельного участка:</u> - Хранение автотранспорта 2.7.1. - Объекты дорожного сервиса 4.9.1. - Служебные гаражи 4.9. <u>Вспомогательные виды разрешенного использования земельного участка:</u> - Железнодорожный транспорт 7.1. - Служебные гаражи 4.9. - Предоставление коммунальных услуг 3.1.1.	76 831	Российская Федерация, Иркутская область, муниципальное образование "город Усолье-Сибирское", ул. Производственная, з/у 27	№RU38308000-71 19.10.2021	07.09.2022г. № КУВИ-001/2022-155587877
10	38:31:000002:262	<b>Земли населенных пунктов</b>	<u>Основные виды разрешенного использования земельного участка:</u> Недропользование 6.1. Энергетика 6.7. Тяжелая промышленность 6.2. Легкая промышленность 6.3. Фармацевтическая промышленность 6.3.1. Пищевая промышленность 6.4.	397 483	Российская Федерация, Иркутская область, муниципальное образование "город Усолье-Сибирское", территория Промышленный массив, ул. Нефтяная	№RU38308000-146 15.11.2021	07.09.2022г. № КУВИ-001/2022-155587924

Инва. № подл. Подп. и дата Взам. инв. №

Изм.	Колуч	Лист	Недок.	Подпись	Дата

5/2020-2-ЕИ-ООС2.1

Лист

34

№	Кадастровый номер ЗУ	Категория земель	Вид разрешенного использования	Площадь, м <sup>2</sup>	Адрес	№ и дата выдачи ГПЗУ	Реквизиты выписки ЕГРН
			Нефтехимическая промышленность 6.5. Строительная промышленность 6.6. Склады 6.9. Деловое управление 4.1. Обеспечение вооруженных сил 8.1. Специальная деятельность 12.2. Автомобильный транспорт 7.2 Земельные участки (территории) общего пользования 12.0 Производственная деятельность 6.0. Предоставление коммунальных услуг 3.1.1. <u>Условно разрешенные виды использования земельного участка:</u> Хранение автотранспорта 2.7.1. Объекты дорожного сервиса 4.9.1. Служебные гаражи 4.9. <u>Вспомогательные виды разрешенного использования земельного участка:</u> Железнодорожный транспорт 7.1. Служебные гаражи 4.9. Предоставление коммунальных услуг 3.1.1.				
11	38:31:000002:263	Земли промышленности, энергетики, транспорта, связи, радиовещания, телевидения, информатики, земли для обеспечения космической деятельности, земли обороны, безопасности и земли иного специального назначения	<u>Основные виды разрешенного использования земельного участка:</u> Недропользование 6.1. Энергетика 6.7. Тяжелая промышленность 6.2. Легкая промышленность 6.3. Фармацевтическая промышленность 6.3.1. Пищевая промышленность 6.4. Нефтехимическая промышленность 6.5. Строительная промышленность 6.6. Склады 6.9. Деловое управление 4.1. Обеспечение вооруженных сил 8.1. Специальная деятельность 12.2. Автомобильный транспорт 7.2 Земельные участки (территории) общего пользования 12.0 Производственная деятельность 6.0. Предоставление коммунальных услуг 3.1.1. <u>Условно разрешенные виды использования земельного участка:</u> Хранение автотранспорта 2.7.1. Объекты дорожного сервиса 4.9.1. Служебные гаражи 4.9. <u>Вспомогательные виды разрешенного использования земельного участка:</u> Железнодорожный транспорт 7.1. Служебные гаражи 4.9. Предоставление коммунальных услуг 3.1.1.	2 333 261	Российская Федерация, Иркутская область, муниципальное образование "город Усолье-Сибирское", территория Промышленный массив, ул. Нефтяная	№RU38308000-147 15.11.2021	07.09.2022г. № КУВИ-001/2022-155214211
12	38:31:000002:264	Земли промышленности, энергетики, транспорта, связи, радиовещания, телевидения, информатики, земли для обеспечения космической деятельности, земли обороны, безопасности и земли иного специального назначения	<u>Основные виды разрешенного использования земельного участка:</u> Недропользование 6.1. Энергетика 6.7. Тяжелая промышленность 6.2. Легкая промышленность 6.3. Фармацевтическая промышленность 6.3.1. Пищевая промышленность 6.4. Нефтехимическая промышленность 6.5. Строительная промышленность 6.6. Склады 6.9. Деловое управление 4.1. Обеспечение вооруженных сил 8.1.	655 795	Российская Федерация, Иркутская область, муниципальное образование "город Усолье-Сибирское", территория Промышленный массив, ул. Производственная	№RU38308000-148 15.11.2021	07.09.2022г. № КУВИ-001/2022-155214397

Индв. № подл.

Подп. и дата

Взам. инв. №

Изм.	Колуч	Лист	№ док.	Подпись	Дата

5/2020-2-ЕИ-ООС2.1

Лист

35



№	Кадастровый номер ЗУ	Категория земель	Вид разрешенного использования	Площадь, м <sup>2</sup>	Адрес	№ и дата выдачи ГПЗУ	Реквизиты выписки ЕГРН
			Специальная деятельность 12.2. Автомобильный транспорт 7.2 Земельные участки (территории) общего пользования 12.0 Производственная деятельность 6.0. Предоставление коммунальных услуг 3.1.1. <u>Условно разрешенные виды использования земельного участка:</u> Хранение автотранспорта 2.7.1. Объекты дорожного сервиса 4.9.1. Служебные гаражи 4.9. <u>Вспомогательные виды разрешенного использования земельного участка:</u> Железнодорожный транспорт 7.1. Служебные гаражи 4.9. Предоставление коммунальных услуг 3.1.1				
13	38:31:000003:25	Земли населённых пунктов	<u>Основные виды разрешенного использования земельного участка:</u> - Недропользование 6.1. - Энергетика 6.7. - Тяжелая промышленность 6.2. - Легкая промышленность 6.3. - Фармацевтическая промышленность 6.3.1. - Пищевая промышленность 6.4. - Нефтехимическая промышленность 6.5. - Строительная промышленность 6.6. - Склады 6.9. - Деловое управление 4.1. - Обеспечение вооруженных сил 8.1. - Специальная деятельность 12.2. - Автомобильный транспорт 7.2. - Земельные участки (территории) общего пользования 12.0. - Производственная деятельность 6.0. - Предоставление коммунальных услуг 3.1.1. - Питомники 1.17. <u>Условно разрешенные виды использования земельного участка:</u> - Хранение автотранспорта 2.7.1. - Объекты дорожного сервиса 4.9.1. - Служебные гаражи 4.9. <u>Вспомогательные виды разрешенного использования земельного участка:</u> - Железнодорожный транспорт 7.1. - Служебные гаражи 4.9. - Предоставление коммунальных услуг 3.1.1.	29 058	Местоположение установлено относительно ориентира, расположенного в границах участка. Почтовый адрес ориентира: Иркутская область, расположенный в северо-западной части города Усолье-Сибирское, прилегающий с юго-западной стороны к территории ОАО "Агроспецстрой", в 30-ти метрах с северной стороны от территории ОАО "Усольехимпром".	№RU38308000-68 18.10.2021	07.09.2022г. № КУВИ-001/2022-155587933
14	38:31:000003:152 единое землепользование в составе земельных участков:	Земли населённых пунктов	<u>Основные виды разрешенного использования земельного участка:</u> Недропользование 6.1. Энергетика 6.7. Тяжелая промышленность 6.2. Легкая промышленность 6.3. Фармацевтическая промышленность 6.3.1. Пищевая промышленность 6.4. Нефтехимическая промышленность 6.5. Строительная промышленность 6.6. Склады 6.9. Деловое управление 4.1. Обеспечение вооруженных сил 8.1.	240 в том числе:	Местоположение установлено относительно ориентира, расположенного в границах участка. Почтовый адрес ориентира: Иркутская обл., г. Усолье-Сибирское, расположен на территории производства химической продукции в северо-западной части города Усолье-Сибирское		07.09.2022г. № КУВИ-001/2022-155587908
	38:31:000003:137			16		№RU38308000-116 29.10.2021	
	38:31:000003:138			16		№RU38308000-115 29.10.2021	
	38:31:000003:139			16		№RU38308000-114 29.10.2021	
	38:31:000003:140			16		№RU38308000-113 29.10.2021	
	38:31:000003:141			16		№RU38308000-112 29.10.2021	
	38:31:000003:142			16		№RU38308000-111 29.10.2021	

Взам.инв. №

Подп. и дата

Инв. № подл.

Изм.	Колуч	Лист	Недок.	Подпись	Дата

5/2020-2-ЕИ-ООС2.1

Лист

36

№	Кадастровый номер ЗУ	Категория земель	Вид разрешенного использования	Площадь, м <sup>2</sup>	Адрес	№ и дата выдачи ГПЗУ	Реквизиты выписки ЕГРН
	38:31:000003:143		Специальная деятельность 12.2. Автомобильный транспорт 7.2	16		№RU38308000-110 29.10.2021	
	38:31:000003:144		Земельные участки (территории) общего пользования 12.0 Производственная деятельность 6.0.	16		№RU38308000-117 29.10.2021	
	38:31:000003:145		Предоставление коммунальных услуг 3.1.1. <u>Условно разрешенные виды использования земельного участка:</u>	16		№RU38308000-109 29.10.2021	
	38:31:000003:146		Хранение автотранспорта 2.7.1. Объекты дорожного сервиса 4.9.1.	16		№RU38308000-108 29.10.2021	
	38:31:000003:147		Служебные гаражи 4.9. <u>Вспомогательные виды разрешенного использования земельного участка:</u>	16		№RU38308000-107 29.10.2021	
	38:31:000003:148		Железнодорожный транспорт 7.1. Служебные гаражи 4.9.	16		№RU38308000-106 29.10.2021	
	38:31:000003:149		Предоставление коммунальных услуг 3.1.1.	16		№RU38308000-105 29.10.2021	
	38:31:000003:150			16		№RU38308000-104 29.10.2021	
	38:31:000003:151			16		№RU38308000-103 29.10.2021	
15	38:31:000003:193	Земли населённых пунктов	<u>Основные виды разрешенного использования земельного участка:</u> - Недропользование 6.1. - Энергетика 6.7. - Тяжелая промышленность 6.2. - Легкая промышленность 6.3. - Фармацевтическая промышленность 6.3.1. - Пищевая промышленность 6.4. - Нефтехимическая промышленность 6.5. - Строительная промышленность 6.6. - Склады 6.9. - Деловое управление 4.1. - Обеспечение вооруженных сил 8.1. - Специальная деятельность 12.2. - Автомобильный транспорт 7.2. - Земельные участки (территории) общего пользования 12.0. - Производственная деятельность 6.0. - Предоставление коммунальных услуг 3.1.1. - Питомники 1.17. <u>Условно разрешенные виды использования земельного участка:</u> - Хранение автотранспорта 2.7.1. - Объекты дорожного сервиса 4.9.1. - Служебные гаражи 4.9. <u>Вспомогательные виды разрешенного использования земельного участка:</u> - Железнодорожный транспорт 7.1. - Служебные гаражи 4.9. - Предоставление коммунальных услуг 3.1.1.	32 607	Местоположение установлено относительно ориентира, расположенного в границах участка. Почтовый адрес ориентира: Иркутская область, г. Усолье-Сибирское, расположенный в северо-западной части города	№RU38308000-50 01.10.2021	07.09.2022г. № КУВИ-001/2022-155214745
16	38:31:000003:202 единое землепользование в составе земельных участков:	Земли населённых пунктов		24 в том числе:	Местоположение установлено относительно ориентира, расположенного в границах участка. Почтовый адрес ориентира: Иркутская обл., г. Усолье-Сибирское, расположенный на территории производства химической продукции в северо-западной части города Усолье-Сибирское		07.09.2022г. № КУВИ-001/2022-155214833
	38:31:000003:196		<u>Основные виды разрешенного использования земельного участка:</u> - Недропользование 6.1. - Энергетика 6.7.	4		№RU38308000-63 18.10.2021	
	38:31:000003:197		- Тяжелая промышленность 6.2. - Легкая промышленность 6.3.	4		№RU38308000-64 18.10.2021	
	38:31:000003:198		- Фармацевтическая промышленность 6.3.1. - Пищевая промышленность 6.4.	4		№RU38308000-65 18.10.2021	
	38:31:000003:199		- Нефтехимическая промышленность 6.5.	4		№RU38308000-66 18.10.2021	

Взам. инв. №

Подп. и дата

Инв. № подл.

Изм.	Колуч	Лист	№ док.	Подпись	Дата

5/2020-2-ЕИ-ООС2.1

Лист

37

№	Кадастровый номер ЗУ	Категория земель	Вид разрешенного использования	Площадь, м <sup>2</sup>	Адрес	№ и дата выдачи ГПЗУ	Реквизиты выписки ЕГРН
	38:31:000003:200		- Строительная промышленность 6.6. - Склады 6.9.	4		№RU38308000-67 18.10.2021	
	38:31:000003:201		- Деловое управление 4.1. - Обеспечение вооруженных сил 8.1. - Специальная деятельность 12.2. - Автомобильный транспорт 7.2. - Земельные участки (территории) общего пользования 12.0 - Производственная деятельность 6.0. - Предоставление коммунальных услуг 3.1.1. <u>Условно разрешенные виды использования земельного участка:</u> - Хранение автотранспорта 2.7.1. - Объекты дорожного сервиса 4.9.1. - Служебные гаражи 4.9. <u>Вспомогательные виды разрешенного использования земельного участка:</u> - Железнодорожный транспорт 7.1. - Служебные гаражи 4.9. - Предоставление коммунальных услуг 3.1.1.	4		№RU38308000-62 18.10.2021	
17	38:31:000003:689 многоконтурный ЗУ в составе:	Земли населённых пунктов		176 в том числе:	Иркутская область, г. Усолье-Сибирское		07.09.2022г. № КУВИ-001/2022-155587859
	38:31:000003:689/1		<u>Основные виды разрешенного использования земельного участка:</u> Недропользование 6.1.	16		№RU38308000-124 29.10.2021	
	38:31:000003:689/2		Энергетика 6.7.	16		№RU38308000-134 29.10.2021	
	38:31:000003:689/3		Тяжелая промышленность 6.2.	16		№RU38308000-132 29.10.2021	
	38:31:000003:689/4		Легкая промышленность 6.3.	16		№RU38308000-129 29.10.2021	
	38:31:000003:689/5		Фармацевтическая промышленность 6.3.1.	16		№RU38308000-127 29.10.2021	
	38:31:000003:689/6		Пищевая промышленность 6.4.	16		№RU38308000-133 29.10.2021	
	38:31:000003:689/7		Нефтехимическая промышленность 6.5.	16		№RU38308000-131 29.10.2021	
	38:31:000003:689/8		Строительная промышленность 6.6.	16		№RU38308000-128 29.10.2021	
	38:31:000003:689/9		Склады 6.9.	16		№RU38308000-125 29.10.2021	
	38:31:000003:689/10		Деловое управление 4.1.	16		№RU38308000-126 29.10.2021	
	38:31:000003:689/11		Обеспечение вооруженных сил 8.1.	16		№RU38308000-130 29.10.2021	
			Специальная деятельность 12.2.	16			
			Автомобильный транспорт 7.2	16			
			Земельные участки (территории) общего пользования 12.0	16			
			Производственная деятельность 6.0.	16			
			Предоставление коммунальных услуг 3.1.1.	16			
			<u>Условно разрешенные виды использования земельного участка:</u> Хранение автотранспорта 2.7.1.	16			
			Объекты дорожного сервиса 4.9.1.	16			
			Служебные гаражи 4.9.	16			
			<u>Вспомогательные виды разрешенного использования земельного участка:</u> Железнодорожный транспорт 7.1.	16			
			Служебные гаражи 4.9.	16			
			Предоставление коммунальных услуг 3.1.1.	16			
18	38:31:000003:709	Земли промышленности, энергетики, транспорта, связи, радиовещания, телевидения, информатики, земли для обеспечения космической деятельности, земли обороны, безопасности и земли иного специального назначения	<u>Основные виды разрешенного использования земельного участка:</u> - Недропользование 6.1. - Энергетика 6.7. - Тяжелая промышленность 6.2. - Легкая промышленность 6.3. - Фармацевтическая промышленность 6.3.1. - Пищевая промышленность 6.4. - Нефтехимическая промышленность 6.5. - Строительная промышленность 6.6. - Склады 6.9.	29 035	Российская Федерация, Иркутская область, муниципальное образование "город Усолье-Сибирское", ул. Производственная, з/у 20	№RU38308000-84 29.10.2021	07.09.2022г. № КУВИ-001/2022-155215072

Взам.инв. №

Подп. и дата

Инв. № подл.

Изм.	Колуч	Лист	№ док.	Подпись	Дата

5/2020-2-ЕИ-ООС2.1

Лист

38

№	Кадастровый номер ЗУ	Категория земель	Вид разрешенного использования	Площадь, м <sup>2</sup>	Адрес	№ и дата выдачи ГПЗУ	Реквизиты выписки ЕГРН
			<ul style="list-style-type: none"> <li>- Деловое управление 4.1.</li> <li>- Обеспечение вооруженных сил 8.1.</li> <li>- Специальная деятельность 12.2.</li> <li>- Автомобильный транспорт 7.2.</li> <li>- Земельные участки (территории) общего пользования 12.0</li> <li>- Производственная деятельность 6.0.</li> <li>- Предоставление коммунальных услуг 3.1.1.</li> <li>- Питомники 1.17.</li> </ul> <p><u>Условно разрешенные виды использования земельного участка:</u></p> <ul style="list-style-type: none"> <li>- Хранение автотранспорта 2.7.1.</li> <li>- Объекты дорожного сервиса 4.9.1.</li> <li>- Служебные гаражи 4.9.</li> </ul> <p><u>Вспомогательные виды разрешенного использования земельного участка:</u></p> <ul style="list-style-type: none"> <li>- Железнодорожный транспорт 7.1.</li> <li>- Служебные гаражи 4.9.</li> <li>- Предоставление коммунальных услуг 3.1.1.</li> </ul>				
19	38:31:000003:710	Земли промышленности, энергетики, транспорта, связи, радиовещания, телевидения, информатики, земли для обеспечения космической деятельности, земли обороны, безопасности и земли иного специального назначения	<p><u>Основные виды разрешенного использования земельного участка:</u></p> <ul style="list-style-type: none"> <li>- Недропользование 6.1.</li> <li>- Энергетика 6.7.</li> <li>- Тяжелая промышленность 6.2.</li> <li>- Легкая промышленность 6.3.</li> <li>- Фармацевтическая промышленность 6.3.1.</li> <li>- Пищевая промышленность 6.4.</li> <li>- Нефтехимическая промышленность 6.5.</li> <li>- Строительная промышленность 6.6.</li> <li>- Склады 6.9.</li> <li>- Деловое управление 4.1.</li> <li>- Обеспечение вооруженных сил 8.1.</li> <li>- Специальная деятельность 12.2.</li> <li>- Автомобильный транспорт 7.2.</li> <li>- Земельные участки (территории) общего пользования 12.0</li> <li>- Производственная деятельность 6.0.</li> <li>- Предоставление коммунальных услуг 3.1.1.</li> <li>- Питомники 1.17.</li> </ul> <p><u>Условно разрешенные виды использования земельного участка:</u></p> <ul style="list-style-type: none"> <li>- Хранение автотранспорта 2.7.1.</li> <li>- Объекты дорожного сервиса 4.9.1.</li> <li>- Служебные гаражи 4.9.</li> </ul> <p><u>Вспомогательные виды разрешенного использования земельного участка:</u></p> <ul style="list-style-type: none"> <li>- Железнодорожный транспорт 7.1.</li> <li>- Служебные гаражи 4.9.</li> <li>- Предоставление коммунальных услуг 3.1.1.</li> </ul>	126 042	Российская Федерация, Иркутская область, муниципальное образование "город Усолье-Сибирское", ул. Производственная, з/у 24	№RU38308000-85 29.10.2021	07.09.2022г. № КУВИ-001/2022-155215224
20	38:31:000003:1233	Земли промышленности, энергетики, транспорта, связи, радиовещания, телевидения, информатики, земли для обеспечения космической деятельности, земли обороны, безопасности и земли иного специального назначения	<p><u>Основные виды разрешенного использования земельного участка:</u></p> <ul style="list-style-type: none"> <li>Недропользование 6.1.</li> <li>Энергетика 6.7.</li> <li>Тяжелая промышленность 6.2.</li> <li>Легкая промышленность 6.3.</li> <li>Фармацевтическая промышленность 6.3.1.</li> <li>Пищевая промышленность 6.4.</li> <li>Нефтехимическая промышленность 6.5.</li> <li>Строительная промышленность 6.6.</li> <li>Склады 6.9.</li> <li>Деловое управление 4.1.</li> <li>Обеспечение вооруженных сил 8.1.</li> <li>Специальная деятельность 12.2.</li> </ul>	215 404	Российская Федерация, Иркутская область, муниципальное образование "город Усолье-Сибирское", территория Промышленный массив, ул. Производственная	№RU38308000-137 29.10.2021	07.09.2022г. № КУВИ-001/2022-155587745

Инд. № подл.

Подп. и дата

Взам. инв. №

Изм.	Колуч	Лист	№ док.	Подпись	Дата

5/2020-2-ЕИ-ООС2.1

Лист

39

№	Кадастровый номер ЗУ	Категория земель	Вид разрешенного использования	Площадь, м <sup>2</sup>	Адрес	№ и дата выдачи ГПЗУ	Реквизиты выписки ЕГРН
			<p>Автомобильный транспорт 7.2 Земельные участки (территории) общего пользования 12.0 Производственная деятельность 6.0. Предоставление коммунальных услуг 3.1.1. <u>Условно разрешенные виды использования земельного участка:</u> Хранение автотранспорта 2.7.1. Объекты дорожного сервиса 4.9.1. Служебные гаражи 4.9. <u>Вспомогательные виды разрешенного использования земельного участка:</u> Железнодорожный транспорт 7.1. Служебные гаражи 4.9. Предоставление коммунальных услуг 3.1.1.</p>				
21	38:31:000003:1234	Земли промышленности, энергетики, транспорта, связи, радиовещания, телевидения, информатики, земли для обеспечения космической деятельности, земли обороны, безопасности и земли иного специального назначения	<p><u>Основные виды разрешенного использования земельного участка:</u> Недропользование 6.1. Энергетика 6.7. Тяжелая промышленность 6.2. Легкая промышленность 6.3. Фармацевтическая промышленность 6.3.1. Пищевая промышленность 6.4. Нефтехимическая промышленность 6.5. Строительная промышленность 6.6. Склады 6.9. Деловое управление 4.1. Обеспечение вооруженных сил 8.1. Специальная деятельность 12.2. Автомобильный транспорт 7.2 Земельные участки (территории) общего пользования 12.0 Производственная деятельность 6.0. Предоставление коммунальных услуг 3.1.1. <u>Условно разрешенные виды использования земельного участка:</u> Хранение автотранспорта 2.7.1. Объекты дорожного сервиса 4.9.1. Служебные гаражи 4.9. <u>Вспомогательные виды разрешенного использования земельного участка:</u> Железнодорожный транспорт 7.1. Служебные гаражи 4.9. Предоставление коммунальных услуг 3.1.1</p>	272 267	Российская Федерация, Иркутская область, муниципальное образование "город Усолье-Сибирское", территория Промышленный массив, ул. Металлургическая.	№RU38308000-221 23.11.2021	07.09.2022г. № КУВИ-001/2022-155587764
22	38:31:000004:32	Земли населённых пунктов	<p><u>Основные виды разрешенного использования земельного участка:</u> - Недропользование 6.1. - Энергетика 6.7. - Тяжелая промышленность 6.2. - Легкая промышленность 6.3. - Фармацевтическая промышленность 6.3.1. - Пищевая промышленность 6.4. - Нефтехимическая промышленность 6.5. - Строительная промышленность 6.6. - Склады 6.9. - Деловое управление 4.1. - Автомобильный транспорт 7.2. - Земельные участки (территории) общего пользования 12.0 - Производственная деятельность 6.0. - Предоставление коммунальных услуг 3.1.1. <u>Условно разрешенные виды использования земельного участка:</u> - Магазины 4.4. - Рынки 4.3.</p>	15 987	Установлено относительно ориентира, расположенного в границах участка. Почтовый адрес ориентира: Иркутская обл., г. Усолье-Сибирское, участок расположенный в 800м на северо-запад от здания заводоуправления ФГУП комбината "Сибсоль" по ул.Крупской, 60	№RU38308000-102 29.10.2021	07.09.2022г. № КУВИ-001/2022-155215885

Взам.инв. №

Подп. и дата

Инв. № подл.

Изм.	Колуч	Лист	№ док.	Подпись	Дата

5/2020-2-ЕИ-ООС2.1

Лист

40

№	Кадастровый номер ЗУ	Категория земель	Вид разрешенного использования	Площадь, м <sup>2</sup>	Адрес	№ и дата выдачи ГПЗУ	Реквизиты выписки ЕГРН
			<ul style="list-style-type: none"> <li>- Общественное питание 4.6.</li> <li>- Объекты дорожного сервиса 4.9.1.</li> <li>- Служебные гаражи 4.9.</li> <li>- Хранение автотранспорта 2.7.1.</li> <li>- Специальная деятельность 12.2.</li> </ul> <p><u>Вспомогательные виды разрешенного использования земельного участка:</u></p> <ul style="list-style-type: none"> <li>- Служебные гаражи 4.9.</li> <li>- Предоставление коммунальных услуг 3.1.1.</li> </ul>				
23	38:31:000004:34	Земли населённых пунктов	<p><u>Основные виды разрешенного использования земельного участка:</u></p> <ul style="list-style-type: none"> <li>- Недропользование 6.1.</li> <li>- Энергетика 6.7.</li> <li>- Тяжелая промышленность 6.2.</li> <li>- Легкая промышленность 6.3.</li> <li>- Фармацевтическая промышленность 6.3.1.</li> <li>- Пищевая промышленность 6.4.</li> <li>- Нефтехимическая промышленность 6.5.</li> <li>- Строительная промышленность 6.6.</li> <li>- Склады 6.9.</li> <li>- Деловое управление 4.1.</li> <li>- Автомобильный транспорт 7.2.</li> <li>- Земельные участки (территории) общего пользования 12.0</li> <li>- Производственная деятельность 6.0.</li> <li>- Предоставление коммунальных услуг 3.1.1.</li> </ul> <p><u>Условно разрешенные виды использования земельного участка:</u></p> <ul style="list-style-type: none"> <li>- Магазины 4.4.</li> <li>- Рынки 4.3.</li> <li>- Общественное питание 4.6.</li> <li>- Объекты дорожного сервиса 4.9.1.</li> <li>- Служебные гаражи 4.9.</li> <li>- Хранение автотранспорта 2.7.1.</li> <li>- Специальная деятельность 12.2.</li> </ul> <p><u>Вспомогательные виды разрешенного использования земельного участка:</u></p> <ul style="list-style-type: none"> <li>- Служебные гаражи 4.9.</li> <li>- Предоставление коммунальных услуг 3.1.1.</li> </ul>	24 791	Установлено относительно ориентира, расположенного в границах участка. Ориентир – здание заводоуправления ФГУП "Комбинат "Сибсоль" по ул. Крупской, 60. Участок находится примерно в 1420 м, по направлению на северо-запад от ориентира. Почтовый адрес ориентира: Иркутская обл., г. Усолье-Сибирское	№RU38308000-135 29.10.2021	07.09.2022г. № КУВИ-001/2022-155587824
24	38:31:000004:41	Земли населённых пунктов	<p><u>Основные виды разрешенного использования земельного участка:</u></p> <ul style="list-style-type: none"> <li>- Недропользование 6.1.</li> <li>- Энергетика 6.7.</li> <li>- Тяжелая промышленность 6.2.</li> <li>- Легкая промышленность 6.3.</li> <li>- Фармацевтическая промышленность 6.3.1.</li> <li>- Пищевая промышленность 6.4.</li> <li>- Нефтехимическая промышленность 6.5.</li> <li>- Строительная промышленность 6.6.</li> <li>- Склады 6.9.</li> <li>- Деловое управление 4.1.</li> <li>- Автомобильный транспорт 7.2</li> <li>- Земельные участки (территории) общего пользования 12.0</li> <li>- Производственная деятельность 6.0.</li> <li>- Предоставление коммунальных услуг 3.1.1.</li> </ul> <p><u>Условно разрешенные виды использования земельного участка:</u></p> <ul style="list-style-type: none"> <li>- Магазины 4.4.</li> <li>- Рынки 4.3.</li> <li>- Общественное питание 4.6.</li> <li>- Объекты дорожного сервиса 4.9.1.</li> <li>- Служебные гаражи 4.9.</li> </ul>	859 390	Иркутская область, расположен в северо-западной части города Усолье-Сибирское, в 180 метрах с северной стороны от пересечения улиц Степная, Народная	№RU38308000-75 22.10.2021	07.09.2022г. № КУВИ-001/2022-155665022

Инва. № подл.	Подп. и дата	Взам. инв. №

Изм.	Колуч	Лист	Недок.	Подпись	Дата

5/2020-2-ЕИ-ООС2.1

Лист

41

№	Кадастровый номер ЗУ	Категория земель	Вид разрешенного использования	Площадь, м <sup>2</sup>	Адрес	№ и дата выдачи ГПЗУ	Реквизиты выписки ЕГРН
			- Хранение автотранспорта 2.7.1. - Специальная деятельность 12.2. <u>Вспомогательные виды разрешенного использования земельного участка:</u> - Служебные гаражи 4.9. - Предоставление коммунальных услуг 3.1.1.				
25	38:31:000004:44	Земли населённых пунктов	<u>Основные виды разрешенного использования земельного участка:</u> - Гидротехнические сооружения 11.3. - Специальное пользование водными объектами 11.2 - Связь 6.8. - Предоставление коммунальных услуг 3.1.1. <u>Условно разрешенные виды использования земельного участка:</u> нет <u>Вспомогательные виды разрешенного использования земельного участка:</u> - Служебные гаражи 4.9	7 859	Местоположение установлено относительно ориентира, расположенного в границах участка. Почтовый адрес ориентира: Иркутская обл., г. Усолье-Сибирское, расположен в северо-западной части города Усолье-Сибирское, в 1100 метрах с северной стороны от пересечения улиц Степная, Народная	№RU38308000-69 18.10.2021	07.09.2022г. № КУВИ-001/2022-155216447
26	38:31:000004:60	Земли населённых пунктов	<u>Основные виды разрешенного использования земельного участка:</u> - Недропользование 6.1. - Энергетика 6.7. - Тяжелая промышленность 6.2. - Легкая промышленность 6.3. - Фармацевтическая промышленность 6.3.1. - Пищевая промышленность 6.4. - Нефтехимическая промышленность 6.5. - Строительная промышленность 6.6. - Склады 6.9. - Деловое управление 4.1. - Автомобильный транспорт 7.2. - Земельные участки (территории) общего пользования 12.0 - Производственная деятельность 6.0. - Предоставление коммунальных услуг 3.1.1. <u>Условно разрешенные виды использования земельного участка:</u> - Магазины 4.4. - Рынки 4.3. - Общественное питание 4.6 - Объекты дорожного сервиса 4.9.1. - Служебные гаражи 4.9. - Хранение автотранспорта 2.7.1. - Специальная деятельность 12.2. <u>Вспомогательные виды разрешенного использования земельного участка:</u> - Служебные гаражи 4.9. - Предоставление коммунальных услуг 3.1.1.	1 685	Местоположение установлено относительно ориентира, расположенного в границах участка. Почтовый адрес ориентира: Иркутская обл., г. Усолье-Сибирское, расположенный на территории производства химической продукции в северо-западной части города Усолье-Сибирское	№RU38308000-74 21.10.2021	07.09.2022г. № КУВИ-001/2022-155587822
27	38:31:000004:102	Земли населённых пунктов	<u>Основные виды разрешенного использования земельного участка:</u> - Недропользование 6.1. - Энергетика 6.7. - Тяжелая промышленность 6.2. - Легкая промышленность 6.3. - Фармацевтическая промышленность 6.3.1. - Пищевая промышленность 6.4. - Нефтехимическая промышленность 6.5. - Строительная промышленность 6.6. - Склады 6.9. - Деловое управление 4.1. - Автомобильный транспорт 7.2. - Земельные участки (территории) общего пользования 12.0	70 443	Местоположение установлено относительно ориентира, расположенного в границах участка. Почтовый адрес ориентира: Иркутская область, г. Усолье-Сибирское, ул. Крупской	№RU38308000-76 08.09.2022	07.09.2022г. № КУВИ-001/2022-155216701

Инд. № подл.

Подп. и дата

Взам. инв. №

Изм.	Колуч	Лист	№ док.	Подпись	Дата

5/2020-2-ЕИ-ООС2.1

Лист

42

№	Кадастровый номер ЗУ	Категория земель	Вид разрешенного использования	Площадь, м <sup>2</sup>	Адрес	№ и дата выдачи ГПЗУ	Реквизиты выписки ЕГРН
			- Производственная деятельность 6.0. - Предоставление коммунальных услуг 3.1.1. <u>Условно разрешенные виды использования земельного участка:</u> - Магазины 4.4. - Рынки 4.3. - Общественное питание 4.6 - Объекты дорожного сервиса 4.9.1. - Служебные гаражи 4.9. - Хранение автотранспорта 2.7.1. - Специальная деятельность 12.2. <b>Вспомогательные виды разрешенного использования земельного участка:</b> - Служебные гаражи 4.9. - Предоставление коммунальных услуг 3.1.1.				
28	38:31:000004:830	Земли населённых пунктов	<u>Основные виды разрешенного использования земельного участка:</u> - Недропользование 6.1. - Энергетика 6.7. - Тяжелая промышленность 6.2. - Легкая промышленность 6.3. - Фармацевтическая промышленность 6.3.1. - Пищевая промышленность 6.4. - Нефтехимическая промышленность 6.5. - Строительная промышленность 6.6. - Склады 6.9. - Деловое управление 4.1. - Автомобильный транспорт 7.2 - Земельные участки (территории) общего пользования 12.0. - Производственная деятельность 6.0. - Предоставление коммунальных услуг 3.1.1. <u>Условно разрешенные виды использования земельного участка:</u> - Магазины 4.4. - Рынки 4.3. - Общественное питание 4.6 - Объекты дорожного сервиса 4.9.1. - Служебные гаражи 4.9. - Хранение автотранспорта 2.7.1. - Специальная деятельность 12.2. <u>Вспомогательные виды разрешенного использования земельного участка:</u> - Служебные гаражи 4.9. - Предоставление коммунальных услуг 3.1.1.	7 181	Иркутская область, г. Усолье-Сибирское	№RU38308000-79 29.10.2021	07.09.2022г. № КУВИ-001/2022-155216827
29	38:31:000004:831	Земли населённых пунктов	<u>Основные виды разрешенного использования земельного участка:</u> Недропользование 6.1. Энергетика 6.7. Тяжелая промышленность 6.2. Легкая промышленность 6.3. Фармацевтическая промышленность 6.3.1. Пищевая промышленность 6.4. Нефтехимическая промышленность 6.5. Строительная промышленность 6.6. Склады 6.9. Деловое управление 4.1. Обеспечение вооруженных сил 8.1. Специальная деятельность 12.2.	3 423	Иркутская область, г. Усолье-Сибирское		07.09.2022г. № КУВИ-001/2022-155217057
	в том числе:						
	597						
	38:31:000004:831/1			2 826		№RU38308000-123 29.10.2021	
	38:31:000004:831/2					№RU38308000-122 29.10.2021	

Взам.инв. №

Подп. и дата

Инв. № подл.

Изм.	Колуч	Лист	№док.	Подпись	Дата

5/2020-2-ЕИ-ООС2.1

Лист

43



№	Кадастровый номер ЗУ	Категория земель	Вид разрешенного использования	Площадь, м <sup>2</sup>	Адрес	№ и дата выдачи ГПЗУ	Реквизиты выписки ЕГРН
			Автомобильный транспорт 7.2 Земельные участки (территории) общего пользования 12.0 Производственная деятельность 6.0. Предоставление коммунальных услуг 3.1.1. <u>Условно разрешенные виды использования земельного участка:</u> Хранение автотранспорта 2.7.1. Объекты дорожного сервиса 4.9.1. Служебные гаражи 4.9. <u>Вспомогательные виды разрешенного использования земельного участка:</u> Железнодорожный транспорт 7.1. Служебные гаражи 4.9. Предоставление коммунальных услуг 3.1.1.				
30	38:31:000004:840	Земли населённых пунктов	<u>Основные виды разрешенного использования земельного участка:</u> - Гидротехнические сооружения 11.3. Специальное пользование водными объектами 11.2 Связь 6.8. Предоставление коммунальных услуг 3.1.1. <u>Условно разрешенные виды использования земельного участка:</u> - <u>Вспомогательные виды разрешенного использования земельного участка:</u> - Служебные гаражи 4.9.	86 852	Российская Федерация, Иркутская область, г. Усолье-Сибирское, ул. Крупской, 66	№RU38308000-81 29.10.2021	07.09.2022г. № КУВИ-001/2022-155587760
31	38:31:000004:1140	Земли населённых пунктов	<u>Основные виды разрешенного использования земельного участка:</u> - Гидротехнические сооружения 11.3. - Специальное пользование водными объектами 11.2. - Связь 6.8. - Предоставление коммунальных услуг 3.1.1. <u>Условно разрешенные виды использования земельного участка:</u> - <u>Вспомогательные виды разрешенного использования земельного участка:</u> - Служебные гаражи 4.9.	46 401	Российская Федерация, Иркутская область, муниципальное образование "город Усолье-Сибирское", г. Усолье-Сибирское, ул. Крупской, 3/у 77	№RU38308000-78 26.10.2021	07.09.2022г. № КУВИ-001/2022-155587892
32	38:31:000004:1170	Земли населённых пунктов	<u>Основные виды разрешенного использования земельного участка:</u> - Недропользование 6.1. - Энергетика 6.7. - Тяжелая промышленность 6.2. - Легкая промышленность 6.3. - Фармацевтическая промышленность 6.3.1. - Пищевая промышленность 6.4. - Нефтехимическая промышленность 6.5. - Строительная промышленность 6.6. - Склады 6.9. - Деловое управление 4.1. - Автомобильный транспорт 7.2 - Земельные участки (территории) общего пользования 12.0. - Производственная деятельность 6.0. - Предоставление коммунальных услуг 3.1.1. <u>Условно разрешенные виды использования земельного участка:</u> - Магазины 4.4. - Рынки 4.3. - Общественное питание 4.6 - Объекты дорожного сервиса 4.9.1. - Служебные гаражи 4.9. - Хранение автотранспорта 2.7.1. - Специальная деятельность 12.2.	24 359	Российская Федерация, Иркутская область, муниципальное образование "город Усолье-Сибирское", г. Усолье-Сибирское	№RU38308000-230 25.11.2021	07.09.2022г. № КУВИ-001/2022-155587868

Инд. № подл.

Подп. и дата

Взам. инв. №

Изм.	Колуч	Лист	№ док.	Подпись	Дата

5/2020-2-ЕИ-ООС2.1

Лист

44

№	Кадастровый номер ЗУ	Категория земель	Вид разрешенного использования	Площадь, м <sup>2</sup>	Адрес	№ и дата выдачи ГПЗУ	Реквизиты выписки ЕГРН
			<u>Вспомогательные виды разрешенного использования земельного участка:</u> - Служебные гаражи 4.9. - Предоставление коммунальных услуг 3.1.1.				
33	38:31:000004:1171	Земли населённых пунктов	<u>Основные виды разрешенного использования земельного участка:</u> - Недропользование 6.1. - Энергетика 6.7. - Тяжелая промышленность 6.2. - Легкая промышленность 6.3. - Фармацевтическая промышленность 6.3.1. - Пищевая промышленность 6.4. - Нефтехимическая промышленность 6.5. - Строительная промышленность 6.6. - Склады 6.9. - Деловое управление 4.1. - Автомобильный транспорт 7.2. - Земельные участки (территории) общего пользования 12.0 - Производственная деятельность 6.0. - Предоставление коммунальных услуг 3.1.1. <u>Условно разрешенные виды использования земельного участка:</u> - Магазины 4.4. - Рынки 4.3. - Общественное питание 4.6. - Объекты дорожного сервиса 4.9.1. - Служебные гаражи 4.9. - Хранение автотранспорта 2.7.1. - Специальная деятельность 12.2. <u>Вспомогательные виды разрешенного использования земельного участка:</u> - Служебные гаражи 4.9. - Предоставление коммунальных услуг 3.1.1.	43 068	Российская Федерация, Иркутская область, муниципальное образование "город Усолье-Сибирское", г. Усолье-Сибирское, ул. Калинина	№RU38308000-231 25.11.2021	07.09.2022г. № КУВИ-001/2022-155587873
34	38:31:000004:1173	Земли населённых пунктов	<u>Основные виды разрешенного использования земельного участка:</u> - Недропользование 6.1. - Энергетика 6.7. - Тяжелая промышленность 6.2. - Легкая промышленность 6.3. - Фармацевтическая промышленность 6.3.1. - Пищевая промышленность 6.4. - Нефтехимическая промышленность 6.5. - Строительная промышленность 6.6. - Склады 6.9. - Деловое управление 4.1. - Автомобильный транспорт 7.2. - Земельные участки (территории) общего пользования 12.0 - Производственная деятельность 6.0. - Предоставление коммунальных услуг 3.1.1. <u>Условно разрешенные виды использования земельного участка:</u> - Магазины 4.4. - Рынки 4.3. - Общественное питание 4.6. - Объекты дорожного сервиса 4.9.1. - Служебные гаражи 4.9. - Хранение автотранспорта 2.7.1. - Специальная деятельность 12.2. <u>Вспомогательные виды разрешенного использования земельного участка:</u> - Служебные гаражи 4.9.	699 426	Российская Федерация, Иркутская область, муниципальное образование "город Усолье-Сибирское", г. Усолье-Сибирское	№RU38308000-142 11.11.2021	07.09.2022г. № КУВИ-001/2022-155217857

Взам.инв. №

Подп. и дата

Инв. № подл.

Изм.	Колуч	Лист	№док.	Подпись	Дата

5/2020-2-ЕИ-ООС2.1

Лист

45

№	Кадастровый номер ЗУ	Категория земель	Вид разрешенного использования	Площадь, м²	Адрес	№ и дата выдачи ГПЗУ	Реквизиты выписки ЕГРН
35	38:31:000004:1174	Земли населённых пунктов	<p>- Предоставление коммунальных услуг 3.1.1.</p> <p><u>Основные виды разрешенного использования земельного участка:</u></p> <ul style="list-style-type: none"> <li>- Недропользование 6.1.</li> <li>- Энергетика 6.7.</li> <li>- Тяжелая промышленность 6.2.</li> <li>- Легкая промышленность 6.3.</li> <li>- Фармацевтическая промышленность 6.3.1.</li> <li>- Пищевая промышленность 6.4.</li> <li>- Нефтехимическая промышленность 6.5.</li> <li>- Строительная промышленность 6.6.</li> <li>- Склады 6.9.</li> <li>- Деловое управление 4.1.</li> <li>- Автомобильный транспорт 7.2.</li> </ul> <p>- Земельные участки (территории) общего пользования 12.0</p> <ul style="list-style-type: none"> <li>- Производственная деятельность 6.0.</li> <li>- Предоставление коммунальных услуг 3.1.1.</li> </ul> <p><u>Условно разрешенные виды использования земельного участка:</u></p> <ul style="list-style-type: none"> <li>- Магазины 4.4.</li> <li>- Рынки 4.3.</li> <li>- Общественное питание 4.6.</li> <li>- Объекты дорожного сервиса 4.9.1.</li> <li>- Служебные гаражи 4.9.</li> <li>- Хранение автотранспорта 2.7.1.</li> <li>- Специальная деятельность 12.2.</li> </ul> <p><u>Вспомогательные виды разрешенного использования земельного участка:</u></p> <ul style="list-style-type: none"> <li>- Служебные гаражи 4.9.</li> </ul> <p>- Предоставление коммунальных услуг 3.1.1.</p>	46 895	Российская Федерация, Иркутская область, муниципальное образование "город Усолье-Сибирское", г. Усолье-Сибирское	№RU38308000-88 29.10.2021	07.09.2022г. № КУВИ-001/2022-155587778
36	38:31:000004:1175	Земли населённых пунктов	<p><u>Основные виды разрешенного использования земельного участка:</u></p> <ul style="list-style-type: none"> <li>- Автомобильный транспорт 7.2.</li> </ul> <p>- Земельные участки (территории) общего пользования 12.0.</p> <ul style="list-style-type: none"> <li>- Железнодорожный транспорт 7.1.</li> <li>- Водный транспорт 7.3.</li> <li>- Воздушный транспорт 7.4.</li> <li>- Трубопроводный транспорт 7.5.</li> <li>- Склады 6.9.</li> </ul> <p>- Предоставление коммунальных услуг 3.1.1.</p> <ul style="list-style-type: none"> <li>- Служебные гаражи 4.9.</li> <li>- Хранение автотранспорта 2.7.1.</li> <li>- Объекты дорожного сервиса 4.9.1.</li> </ul> <p><u>Условно разрешенные виды использования земельного участка:</u></p> <ul style="list-style-type: none"> <li>- Хранение и переработка сельскохозяйственной продукции 1.15.</li> <li>- Магазины 4.4.</li> <li>- Специальная деятельность 12.2.</li> </ul> <p><u>Вспомогательные виды разрешенного использования земельного участка:</u></p> <ul style="list-style-type: none"> <li>- Служебные гаражи 4.9.</li> </ul> <p>- Предоставление коммунальных услуг 3.1.1.</p>	9 698	Российская Федерация, Иркутская область, муниципальное образование "город Усолье-Сибирское", г. Усолье-Сибирское, ул. Калинина	№RU38308000-151 17.11.2021	07.09.2022г. № КУВИ-001/2022-155218180
37	38:31:000004:1176	Земли населённых пунктов	<p><u>Основные виды разрешенного использования земельного участка:</u></p> <ul style="list-style-type: none"> <li>- Недропользование 6.1.</li> <li>- Энергетика 6.7.</li> <li>- Тяжелая промышленность 6.2.</li> <li>- Легкая промышленность 6.3.</li> <li>- Фармацевтическая промышленность 6.3.1.</li> <li>- Пищевая промышленность 6.4.</li> <li>- Нефтехимическая промышленность 6.5.</li> <li>- Строительная промышленность 6.6.</li> </ul>	79 857	Российская Федерация, Иркутская область, муниципальное образование "город Усолье-Сибирское", г. Усолье-Сибирское	№RU38308000-87 29.10.2021	07.09.2022г. № КУВИ-001/2022-155587867

Взам.инв. №

Подп. и дата

Инв. № подл.

Изм.	Колуч	Лист	Недок.	Подпись	Дата

5/2020-2-ЕИ-ООС2.1

Лист

46

№	Кадастровый номер ЗУ	Категория земель	Вид разрешенного использования	Площадь, м <sup>2</sup>	Адрес	№ и дата выдачи ГПЗУ	Реквизиты выписки ЕГРН
			<ul style="list-style-type: none"> <li>- Склады 6.9.</li> <li>- Деловое управление 4.1.</li> <li>- Автомобильный транспорт 7.2.</li> <li>- Земельные участки (территории) общего пользования 12.0</li> <li>- Производственная деятельность 6.0.</li> <li>- Предоставление коммунальных услуг 3.1.1.</li> </ul> <p><u>Условно разрешенные виды использования земельного участка:</u></p> <ul style="list-style-type: none"> <li>- Магазины 4.4.</li> <li>- Рынки 4.3.</li> <li>- Общественное питание 4.6.</li> <li>- Объекты дорожного сервиса 4.9.1.</li> <li>- Служебные гаражи 4.9.</li> <li>- Хранение автотранспорта 2.7.1.</li> <li>- Специальная деятельность 12.2.</li> </ul> <p><u>Вспомогательные виды разрешенного использования земельного участка:</u></p> <ul style="list-style-type: none"> <li>- Служебные гаражи 4.9.</li> <li>- Предоставление коммунальных услуг 3.1.1.</li> </ul>				
38	38:31:000004:1177	Земли населённых пунктов	<p><u>Основные виды разрешенного использования земельного участка:</u></p> <ul style="list-style-type: none"> <li>- Автомобильный транспорт 7.2</li> <li>- Запас 12.3.</li> <li>- Охрана природных территорий 9.1.</li> <li>- Обеспечение деятельности в области гидрометеорологии и смежных с ней областях 3.9.1.</li> <li>- Предоставление коммунальных услуг 3.1.1.</li> <li>- Охота и рыбалка 5.3.</li> <li>- Земельные участки (территории) общего пользования 12.0</li> <li>- Резервные леса 10.4.</li> </ul> <p><u>Условно разрешенные виды использования земельного участка:</u></p> <ul style="list-style-type: none"> <li>- Спорт 5.1.</li> </ul> <p><u>Вспомогательные виды разрешенного использования земельного участка:</u></p> <ul style="list-style-type: none"> <li>-</li> </ul>	37 089	Российская Федерация, Иркутская область, муниципальное образование "город Усолье-Сибирское" г. Усолье-Сибирское	№RU38308000-82 29.10.2021	07.09.2022г. № КУВИ-001/2022-155587853
39	38:31:000004:1178	Земли населённых пунктов	<p><u>Основные виды разрешенного использования земельного участка:</u></p> <ul style="list-style-type: none"> <li>- Недропользование 6.1.</li> <li>- Энергетика 6.7.</li> <li>- Тяжелая промышленность 6.2.</li> <li>- Легкая промышленность 6.3.</li> <li>- Фармацевтическая промышленность 6.3.1.</li> <li>- Пищевая промышленность 6.4.</li> <li>- Нефтехимическая промышленность 6.5.</li> <li>- Строительная промышленность 6.6.</li> <li>- Склады 6.9.</li> <li>- Деловое управление 4.1.</li> <li>- Автомобильный транспорт 7.2.</li> <li>- Земельные участки (территории) общего пользования 12.0</li> <li>- Производственная деятельность 6.0.</li> <li>- Предоставление коммунальных услуг 3.1.1.</li> </ul> <p><u>Условно разрешенные виды использования земельного участка:</u></p> <ul style="list-style-type: none"> <li>- Магазины 4.4.</li> <li>- Рынки 4.3.</li> <li>- Общественное питание 4.6.</li> <li>- Объекты дорожного сервиса 4.9.1.</li> <li>- Служебные гаражи 4.9.</li> <li>- Хранение автотранспорта 2.7.1.</li> <li>- Специальная деятельность 12.2.</li> </ul>	535 768	Российская Федерация, Иркутская область, муниципальное образование "город Усолье-Сибирское", г. Усолье-Сибирское	№RU38308000-223 23.11.2021	07.09.2022г. № КУВИ-001/2022-155665046

Инд. № подл.

Подп. и дата

Взам. инв. №

Изм.	Колуч	Лист	Недок.	Подпись	Дата

5/2020-2-ЕИ-ООС2.1

Лист

47

№	Кадастровый номер ЗУ	Категория земель	Вид разрешенного использования	Площадь, м <sup>2</sup>	Адрес	№ и дата выдачи ГПЗУ	Реквизиты выписки ЕГРН
			<u>Вспомогательные виды разрешенного использования земельного участка:</u> - Служебные гаражи 4.9. - Предоставление коммунальных услуг 3.1.1.				
40	38:31:000004:1179	Земли населённых пунктов	<u>Основные виды разрешенного использования земельного участка:</u> - Недропользование 6.1. - Энергетика 6.7. - Тяжелая промышленность 6.2. - Легкая промышленность 6.3. - Фармацевтическая промышленность 6.3.1. - Пищевая промышленность 6.4. - Нефтехимическая промышленность 6.5. - Строительная промышленность 6.6. - Склады 6.9. - Деловое управление 4.1. - Автомобильный транспорт 7.2. - Земельные участки (территории) общего пользования 12.0 - Производственная деятельность 6.0. - Предоставление коммунальных услуг 3.1.1. <u>Условно разрешенные виды использования земельного участка:</u> - Магазины 4.4. - Рынки 4.3. - Общественное питание 4.6. - Объекты дорожного сервиса 4.9.1. - Служебные гаражи 4.9. - Хранение автотранспорта 2.7.1. - Специальная деятельность 12.2. <u>Вспомогательные виды разрешенного использования земельного участка:</u> - Служебные гаражи 4.9. - Предоставление коммунальных услуг 3.1.1.	1 805 002	Российская Федерация, Иркутская область, муниципальное образование "город Усолье-Сибирское", г. Усолье-Сибирское	№RU38308000-222 13.05.2022	07.09.2022г. № КУВИ-001/2022-155587911
41	38:31:000004:1181	Земли населённых пунктов	<u>Основные виды разрешенного использования земельного участка:</u> - Недропользование 6.1. - Энергетика 6.7. - Тяжелая промышленность 6.2. - Легкая промышленность 6.3. - Фармацевтическая промышленность 6.3.1. - Пищевая промышленность 6.4. - Нефтехимическая промышленность 6.5. - Строительная промышленность 6.6. - Склады 6.9. - Деловое управление 4.1. - Обеспечение вооруженных сил 8.1. - Специальная деятельность 12.2. - Автомобильный транспорт 7.2. - Земельные участки (территории) общего пользования 12.0 - Производственная деятельность 6.0. - Предоставление коммунальных услуг 3.1.1. <u>Условно разрешенные виды использования земельного участка:</u> - Хранение автотранспорта 2.7.1. - Объекты дорожного сервиса 4.9.1. - Служебные гаражи 4.9. <u>Вспомогательные виды разрешенного использования земельного участка:</u> - Железнодорожный транспорт 7.1. - Служебные гаражи 4.9. - Предоставление коммунальных услуг 3.1.1	68 852	Российская Федерация, Иркутская область, муниципальное образование "город Усолье-Сибирское", г. Усолье-Сибирское, ул. Полигонная	№RU38308000-232 25.11.2021	07.09.2022г. № КУВИ-001/2022-155665070

Инд. № подл.	Подп. и дата	Взам. инв. №

Изм.	Колуч	Лист	№ док.	Подпись	Дата

5/2020-2-ЕИ-ООС2.1

Лист

48

№	Кадастровый номер ЗУ	Категория земель	Вид разрешенного использования	Площадь, м <sup>2</sup>	Адрес	№ и дата выдачи ГПЗУ	Реквизиты выписки ЕГРН
42	38:31:000007:26	Земли населённых пунктов	<p><u>Основные виды разрешенного использования земельного участка:</u></p> <ul style="list-style-type: none"> <li>- Автомобильный транспорт 7.2</li> <li>- Запас 12.3.</li> <li>- Охрана природных территорий 9.1.</li> <li>- Обеспечение деятельности в области гидрометеорологии и смежных с ней областях 3.9.1.</li> <li>- Предоставление коммунальных услуг 3.1.1.</li> <li>- Охота и рыбалка 5.3.</li> <li>- Земельные участки (территории) общего пользования 12.0</li> <li>- Резервные леса 10.4.</li> </ul> <p><u>Условно разрешенные виды использования земельного участка:</u></p> <ul style="list-style-type: none"> <li>- Спорт 5.1.</li> </ul> <p><u>Вспомогательные виды разрешенного использования земельного участка:</u></p> <ul style="list-style-type: none"> <li>-</li> </ul>	10 830	Установлено относительно ориентира, расположенного в границах участка. почтовый адрес ориентира: Иркутская область, г. Усолье-Сибирское, в 2500 м на запад от здания заводоуправления ФГУП "Комбинат "Сибсоль" по ул. Крупской, 60, в районе ОАО "Усольехимпром"	№RU38308000-228 24.11.2021	07.09.2022г. № КУВИ-001/2022-155587813
43	38:31:000007:1283	Земли населённых пунктов	<p><u>Основные виды разрешенного использования земельного участка:</u></p> <ul style="list-style-type: none"> <li>- Автомобильный транспорт 7.2</li> <li>- Запас 12.3.</li> <li>- Охрана природных территорий 9.1.</li> <li>- Обеспечение деятельности в области гидрометеорологии и смежных с ней областях 3.9.1.</li> <li>- Предоставление коммунальных услуг 3.1.1.</li> <li>- Охота и рыбалка 5.3.</li> <li>- Земельные участки (территории) общего пользования 12.0</li> <li>- Резервные леса 10.4.</li> </ul> <p><u>Условно разрешенные виды использования земельного участка:</u></p> <ul style="list-style-type: none"> <li>- Спорт 5.1.</li> </ul> <p><u>Вспомогательные виды разрешенного использования земельного участка:</u></p> <ul style="list-style-type: none"> <li>-</li> </ul>	19 099	Российская Федерация, Иркутская область, муниципальное образование "город Усолье-Сибирское", г. Усолье-Сибирское	№RU38308000-229 25.11.2021	07.09.2022г. № КУВИ-001/2022-155587773
44	38:31:000007:1284	Земли населённых пунктов	<p><u>Основные виды разрешенного использования земельного участка:</u></p> <ul style="list-style-type: none"> <li>- Недропользование 6.1.</li> <li>- Энергетика 6.7.</li> <li>- Тяжелая промышленность 6.2.</li> <li>- Легкая промышленность 6.3.</li> <li>- Фармацевтическая промышленность 6.3.1.</li> <li>- Пищевая промышленность 6.4.</li> <li>- Нефтехимическая промышленность 6.5.</li> <li>- Строительная промышленность 6.6.</li> <li>- Склады 6.9.</li> <li>- Деловое управление 4.1.</li> <li>- Обеспечение вооруженных сил 8.1.</li> <li>- Специальная деятельность 12.2.</li> <li>- Автомобильный транспорт 7.2.</li> <li>- Земельные участки (территории) общего пользования 12.0</li> <li>- Производственная деятельность 6.0.</li> <li>- Предоставление коммунальных услуг 3.1.1.</li> </ul> <p><u>Условно разрешенные виды использования земельного участка:</u></p> <ul style="list-style-type: none"> <li>- Хранение автотранспорта 2.7.1.</li> <li>- Объекты дорожного сервиса 4.9.1.</li> <li>- Служебные гаражи 4.9.</li> </ul> <p><u>Вспомогательные виды разрешенного использования земельного участка:</u></p> <ul style="list-style-type: none"> <li>- Железнодорожный транспорт 7.1.</li> <li>- Служебные гаражи 4.9.</li> <li>- Предоставление коммунальных услуг 3.1.1.</li> </ul>	872 919	Российская Федерация, Иркутская область, муниципальное образование "город Усолье-Сибирское", г. Усолье-Сибирское	№RU38308000-224 24.11.2021	07.09.2022г. № КУВИ-001/2022-155587810

Взам.инв. №

Подп. и дата

Инв. № подл.

Изм.	Колуч	Лист	№док.	Подпись	Дата

5/2020-2-ЕИ-ООС2.1

Лист

49

**ПРИЛОЖЕНИЕ 3.  
СПРАВКИ О ФОНОВЫХ КОНЦЕНТРАЦИЯХ И КЛИМАТИЧЕСКИХ  
ХАРАКТЕРИСТИКАХ**

МИНИСТЕРСТВО ПРИРОДНЫХ РЕСУРСОВ  
И ЭКОЛОГИИ РОССИЙСКОЙ ФЕДЕРАЦИИ  
ФЕДЕРАЛЬНАЯ СЛУЖБА ПО ГИДРОМЕТЕОРОЛОГИИ И  
МОНИТОРИНГУ ОКРУЖАЮЩЕЙ СРЕДЫ  
(РОСГИДРОМЕТ)

Генеральному директору  
ООО «ГеоТехПроект»

А.В. Мордвинову

ФЕДЕРАЛЬНОЕ ГОСУДАРСТВЕННОЕ  
БЮДЖЕТНОЕ УЧРЕЖДЕНИЕ  
«ИРКУТСКОЕ УПРАВЛЕНИЕ ПО  
ГИДРОМЕТЕОРОЛОГИИ  
И МОНИТОРИНГУ ОКРУЖАЮЩЕЙ СРЕДЫ»  
(ФГБУ «Иркутское УГМС»)

Партизанская ул., 76, г. Иркутск, 664047  
Тел (3952) 20-68-17, факс: (395-2) 20-68-90  
[www.irmeteo.ru](http://www.irmeteo.ru); e-mail: cks@irmeteo.ru

11.06.2021 № Ирмс562  
На № 7517/06 от 01.06.2021

О фоновых концентрациях

Направляю значения концентраций запрашиваемых загрязняющих веществ, характеризующие фоновое загрязнение атмосферного воздуха в районе расположения ул. Химическая г. Усолье-Сибирское Иркутской области.

Фоновые концентрации предоставлены для ООО «ГеоТехПроект» в рамках исполнения контракта от 14.05.2021 г. № Ц-ГД/ИФ-04-5/2020ЕИ-55/21, заключенного между ФГУП «ФЭО» и ООО «ГеоТехПроект» по объекту: «Выполнение работ по проектированию ликвидации накопленного вреда окружающей среде на территории городского округа г. Усолье-Сибирское Иркутской области».

Фоновые концентрации установлены согласно РД 52.04.186-89 по данным функционирующей сети мониторинга загрязнения атмосферы.

Значения фоновых концентраций (Сф) загрязняющих веществ представлены в таблице 1.  
Таблица 1

№ п/п	Загрязняющее вещество	Период наблюдений	Координаты пункта наблюдения	Значения концентраций, мг/м <sup>3</sup>				
				При скорости 0-2 м/с	При скорости ветра 3-4 м/с и направлении			
					С	В	Ю	З
1	Диоксид серы	2016-2020 гг.	N 52°45'29.8" E 103°38'18.9"	0,078	0,106	-	0,186	0,030
2	Оксид углерода			1,5	0,6	-	0,7	0,6
3	Диоксид азота			0,101	0,040	-	0,068	0,029
4	Оксид азота			0,080	0,017	-	0,022	0,010
5	Дигидро-сульфид (сероводород)			0,003	0,002	-	0,003	0,002
6	Бенз(а)пирен			20,5*10 <sup>-6</sup>				
7	Формальдегид			В целом по городу	0,025			

Адрес размещения пункта наблюдений: г. Усолье-Сибирское, пр-т. Комсомольский, в районе д. 33.

Эффектом суммации обладают диоксид серы и диоксид азота, дигидросульфид (сероводород) и формальдегид, диоксид серы и дигидросульфид (сероводород).

Фоновые концентрации действительны по 2025 год включительно.

Изм.	Кол.уч	Лист	Подп.	Дата

5/2020-2-ЕИ-ООС2.1

Лист

50

Информацией о фоновых концентрациях ртути в атмосферном воздухе ФГБУ «Иркутское УГМС» не располагает, в связи с отсутствием наблюдений за данными примесями в этом районе.

Справка используется только в целях заказчика для указанного выше предприятия и не подлежит передаче другим организациям.

Начальник ФГБУ «Иркутское УГМС»



А.М. Насыров

Н.С. Ступина  
(3952) 29 63 36

Инв. № подл.	Подп. и дата	Взам. инв. №					5/2020-2-ЕИ-ООС2.1	Лист 51
			Изм.	Кол.уч	Лист	№ док.	Подпись	Дата



МИНИСТЕРСТВО ПРИРОДНЫХ РЕСУРСОВ  
И ЭКОЛОГИИ РОССИЙСКОЙ ФЕДЕРАЦИИ

ФЕДЕРАЛЬНАЯ СЛУЖБА ПО ГИДРОМЕТЕОРОЛОГИИ  
И МОНИТОРИНГУ ОКРУЖАЮЩЕЙ СРЕДЫ  
(РОСГИДРОМЕТ)

ФЕДЕРАЛЬНОЕ ГОСУДАРСТВЕННОЕ  
БЮДЖЕТНОЕ УЧРЕЖДЕНИЕ  
«ИРКУТСКОЕ УПРАВЛЕНИЕ ПО  
ГИДРОМЕТЕОРОЛОГИИ И МОНИТОРИНГУ  
ОКРУЖАЮЩЕЙ СРЕДЫ»  
(ФГБУ «Иркутское УГМС»)

Генеральному директору  
ООО «ГеоТехПроект»  
Мордвинову А.В.

Партизанская ул., 76, г. Иркутск, 664047.  
Тел.: (3952)20-68-17, факс: (3952)20-68-90  
www.fgmu.ru; e-mail: eks@fgmu.ru

И-ОГ 2021 № 3013 /36  
на № 7518/06 от 01.06.2021

О предоставлении метеорологической информации

Для подготовки материалов по оценке воздействия на окружающую среду и охране окружающей среды по объекту «Выполнение работ по проектированию ликвидации накопленного вреда окружающей среде на территории городского округа г. Усолье-Сибирское Иркутской области», расположенному в г. Усолье-Сибирское Иркутской области, предоставляем средние многолетние характеристики метеорологических элементов, рассчитанные по данным наблюдений метеорологической станции Ангарск.

Метеорологические наблюдения в г. Усолье-Сибирское не производится (метеорологическая станция Усолье-Сибирское была закрыта в 2013 году), средние многолетние характеристики предоставлены по данным наблюдений ближайшей репрезентативной метеорологической станции Ангарск.

Приложение: на 3 л. в 1 экз.

Начальник ФГБУ «Иркутское УГМС»



А.М. Насыров

Преподова Т.Н.  
(3952)25-10-77

Изн. № подл.	Подп. и дата	Взам. инв. №

Изм.	Кол.уч	Лист	Ледок.	Подпись	Дата

5/2020-2-ЕИ-ООС2.1

Лист

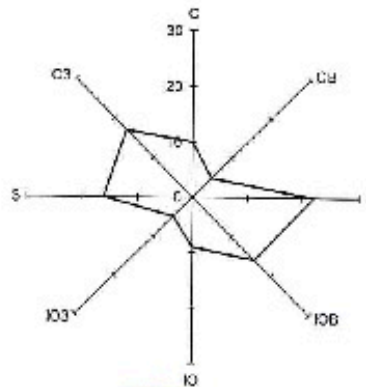
52

Средние многолетние значения метеорологических элементов, рассчитанные по данным наблюдений метеорологической станции **Ангарск** для подготовки материалов по оценке воздействия на окружающую среду и охране окружающей среды по объекту «Выполнение работ по проектированию ликвидации накопленного вреда окружающей среде на территории городского округа г. Усолье-Сибирское Иркутской области», расположенному в г. Усолье-Сибирское Иркутской области

1. Средняя температура воздуха наиболее холодного месяца года, рассчитанная за период 1990-2019 гг., составляет **минус 22.0 °С**.
2. Средняя максимальная температура воздуха наиболее теплого месяца года, рассчитанная за период 1990-2019 гг., составляет **26.3 °С**.
3. Количество дней со снежным покровом за зимний период, рассчитанное за 1990-2019 гг., составляет **162**.
4. Количество дней с жидкими осадками за год, рассчитанное за период 2000-2019 гг., составляет **79**.
5. Средняя годовая скорость ветра, рассчитанная за период 2000-2019 гг., составляет **1.7 м/с**.
6. Скорость ветра, повторяемость превышения которой составляет 5 %, рассчитанная за период 2000-2019 гг., равна **4 м/с**.
7. Средняя годовая повторяемость направлений ветра и штилей, рассчитанная за 2000-2019 гг.:

Румбы	С	СВ	В	ЮВ	Ю	ЮЗ	З	СЗ	Переменное направление	Штиль
Повторяемость, %	10	5	22	16	9	5	16	17	0	17

8. Средняя годовая роза ветров:



9. Коэффициент, зависящий от температуры и скорости ветра, функции атмосферы, равен **200**.

Начальник ФГБУ «Иркутское УГМС»



А.М. Насыров

5/2020-2-ЕИ-ООС2.1

Лист

53

Изн. № подл.	Подп. и дата	Взам. инв. №						
			Изм.	Кол.уч	Лист	Ледок.	Подпись	Дата

Коэффициенты, учитывающие влияние рельефа местности на рассеивание примесей в воздухе, рассчитанные для подготовки материалов по оценке воздействия на окружающую среду и охране окружающей среды по объекту «Выполнение работ по проектированию ликвидации накопленного вреда окружающей среде на территории городского округа г. Усолье-Сибирское Иркутской области», расположенному в г. Усолье-Сибирское Иркутской области

1. Коэффициент, учитывающий влияние рельефа местности на рассеивание примесей в воздухе, рассчитанный для шламоакопителя объекта «Выполнение работ по проектированию ликвидации накопленного вреда окружающей среде на территории городского округа г. Усолье-Сибирское Иркутской области», расположенного в г. Усолье-Сибирское Иркутской области (кадастровый номер земельного участка 38:31:000002:10), равен 1.0. Коэффициент рассчитан для наземного источника выбросов ( $H = 2$  м).
2. Коэффициент, учитывающий влияние рельефа местности на рассеивание примесей в воздухе, рассчитанный для Полигона ТКО объекта «Выполнение работ по проектированию ликвидации накопленного вреда окружающей среде на территории городского округа г. Усолье-Сибирское Иркутской области», расположенного в г. Усолье-Сибирское Иркутской области (кадастровый номер земельного участка 38:31:000002:56), равен 1.0. Коэффициент рассчитан для наземного источника выбросов ( $H = 2$  м).
3. Коэффициент, учитывающий влияние рельефа местности на рассеивание примесей в воздухе, рассчитанный для площадки производства жидкого хлора (цех 2202) объекта «Выполнение работ по проектированию ликвидации накопленного вреда окружающей среде на территории городского округа г. Усолье-Сибирское Иркутской области», расположенной в г. Усолье-Сибирское Иркутской области (кадастровый номер земельного участка 38:31:000003:56), равен 1.0. Коэффициент рассчитан для наземного источника выбросов ( $H = 2$  м).
4. Коэффициент, учитывающий влияние рельефа местности на рассеивание примесей в воздухе, рассчитанный для площадки производства этилхлоридрипа (цех 5001) объекта «Выполнение работ по проектированию ликвидации накопленного вреда окружающей среде на территории городского округа г. Усолье-Сибирское Иркутской области», расположенной в г. Усолье-Сибирское Иркутской области (кадастровый номер земельного участка 38:31:000003:240), равен 1.0. Коэффициент рассчитан для наземного источника выбросов ( $H = 2$  м).
5. Коэффициент, учитывающий влияние рельефа местности на рассеивание примесей в воздухе, рассчитанный для иловых карт и шламовой карты объекта «Выполнение работ по проектированию ликвидации накопленного вреда окружающей среде на территории городского округа г. Усолье-Сибирское Иркутской области», расположенных в г. Усолье-Сибирское Иркутской области (кадастровый номер земельного участка 38:31:000004:1146), равен 1.0. Коэффициент рассчитан для наземного источника выбросов ( $H = 2$  м).

Начальник ФГБУ «Иркутское УГМС»



А.М. Насыров

Изн. № подл.	Подп. и дата	Взам. инв. №

Изм.	Кол.уч	Лист	Ледок.	Подпись	Дата

5/2020-2-ЕИ-ООС2.1

Лист

54

Приложение 2 (продолжение) к № *3013* /36 от *01.07.2021*

Коэффициенты, учитывающие влияние рельефа местности на рассеивание примесей в воздухе, рассчитанные для подготовки материалов по оценке воздействия на окружающую среду и охране окружающей среды по объекту «Выполнение работ по проектированию ликвидации накопленного вреда окружающей среде на территории городского округа г. Усолье-Сибирское Иркутской области», расположенному в г. Усолье-Сибирское Иркутской области

- 6. Коэффициент, учитывающий влияние рельефа местности на рассеивание примесей в воздухе, рассчитанный для площадки расслоупрома (установка размещения отходов производства эпихлоргидрина в отработанную соляную камеру скважины № Р – 2х) объекта «Выполнение работ по проектированию ликвидации накопленного вреда окружающей среде на территории городского округа г. Усолье-Сибирское Иркутской области», расположенной в г. Усолье-Сибирское Иркутской области (кадастровый номер земельного участка 38:31:000004:47), равен 1.0. Коэффициент рассчитан для наземного источника выбросов (H = 2 м).
- 7. Коэффициент, учитывающий влияние рельефа местности на рассеивание примесей в воздухе, рассчитанный для части площадки по производству ацетиленовой группы объекта «Выполнение работ по проектированию ликвидации накопленного вреда окружающей среде на территории городского округа г. Усолье-Сибирское Иркутской области», расположенной в г. Усолье-Сибирское Иркутской области (кадастровый номер земельного участка 38:31:000003:1173), равен 1.0. Коэффициент рассчитан для наземного источника выбросов (H = 2 м).
- 8. Коэффициент, учитывающий влияние рельефа местности на рассеивание примесей в воздухе, рассчитанный для площадки КОС объекта «Выполнение работ по проектированию ликвидации накопленного вреда окружающей среде на территории городского округа г. Усолье-Сибирское Иркутской области», расположенной в г. Усолье-Сибирское Иркутской области (кадастровый номер земельного участка 38:31:000004:1000), равен 1.0. Коэффициент рассчитан для наземного источника выбросов (H = 2 м).
- 9. Коэффициент, учитывающий влияние рельефа местности на рассеивание примесей в воздухе, рассчитанный для водозабора «Ангара» объекта «Выполнение работ по проектированию ликвидации накопленного вреда окружающей среде на территории городского округа г. Усолье-Сибирское Иркутской области», расположенного в г. Усолье-Сибирское Иркутской области (кадастровый номер земельного участка 38:31:000004:840), равен 1.0. Коэффициент рассчитан для наземного источника выбросов (H = 2 м).

Начальник ФГБУ «Иркутское УГМС»



*[Handwritten signature]*

А.М. Настров

Взам. инв. №	
Подп. и дата	
Инв. № подл.	

Изм.	Кол.уч	Лист	Ледок.	Подпись	Дата

МИНИСТЕРСТВО ПРИРОДНЫХ РЕСУРСОВ  
И ЭКОЛОГИИ РОССИЙСКОЙ ФЕДЕРАЦИИ

ФЕДЕРАЛЬНАЯ СЛУЖБА ПО ГИДРОМЕТЕОРОЛОГИ  
МОНИТОРИНГУ ОКРУЖАЮЩЕЙ СРЕДЫ  
(РОСГИДРОМЕТ)

**ФЕДЕРАЛЬНОЕ ГОСУДАРСТВЕННОЕ  
БЮДЖЕТНОЕ УЧРЕЖДЕНИЕ  
«ИРКУТСКОЕ УПРАВЛЕНИЕ ПО  
ГИДРОМЕТЕОРОЛОГИИ  
И МОНИТОРИНГУ ОКРУЖАЮЩЕЙ СРЕДЫ  
(ФГБУ «Иркутское УГМС»)**

Партизанская ул., 76, г. Иркутск, 664047  
Тел (3952) 20-68-17, факс: (395-2) 20-68-90  
[www.irmeteo.ru](http://www.irmeteo.ru); e-mail: cks@irmeteo.ru

22.09.2021 № ЧМС 903

На № 7944/08 от 30.08.2021г.

Генеральному директору  
ООО «ГеоТехПроект»

А.В. Мордвинову

### О предоставлении информации

Направляю значения фоновых долгопериодных средних концентраций запрашиваемых загрязняющих веществ, характеризующие фоновое загрязнение атмосферного воздуха в районе расположения ул. Химическая г. Усолье-Сибирское Иркутской области.

Информация о фоновых долгопериодных средних концентраций загрязняющих веществ предоставлена ООО «ГеоТехПроект» в рамках исполнения контракта от 14.05.2021 г. №Ц-ГД/ИФ-04-5/2020ЕИ-55/21, заключенного между ФГУП «ФЭО» и ООО «ГеоТехПроект» по объекту: «Выполнение работ по проектированию ликвидации накопленного вреда окружающей среде на территории городского округа г. Усолье-Сибирское Иркутской области».

Адрес объекта: Территория, на которой в прошлом осуществлялась экономическая деятельность, связанная с производством химических веществ и химических продуктов на территории городского округа в г. Усолье-Сибирское Иркутской области, включенная в характеристики объекта накопленного вреда окружающей среде «Территория, на которой в прошлом осуществлялась экономическая деятельность, связанная с производством химических веществ и химических продуктов на территории городского округа г. Усолье-Сибирское», включенного в государственный реестр объектов накопленного вреда окружающей среде (далее – ГРОНВОС) приказом Минприроды России от 29.07.2020 №507.

Информация фоновых долгопериодных средних (период 2016-2020г.) концентраций предоставления в таблице 1.

Таблица 1.- Фоновые долгопериодные средние концентрации загрязняющих веществ, мг/м<sup>3</sup>.

№ п/п	Загрязняющее вещество	Период наблюдений	Координаты пункта наблюдений	Значения концентраций, мг/м <sup>3</sup>
1	2	3	4	5
1	Взвешенные вещества	2016-2020 гг.	N 52°45'29.8" E 103°38'18.9"	0,141
2	Диоксид серы			0,024
3	Оксид углерода			0,5
4	Диоксид азота			0,031
5	Оксид азота			0,020
6	Сероводород			0,002
7	Бенз(а)пирен			6,0*10 <sup>-6</sup>

Взам. инв. №	
Подп. и дата	
Инв. № подл.	

Изм.	Кол.уч	Лист	Подп.	Дата

5/2020-2-ЕИ-ООС2.1

Лист

56

Продолжение таблицы 1

1	2	3	4	5
8	Формальдегид			0,011
9	диЖелезо триоксид/в пересчете на железо		В целом по городу	0,006
10	Марганец и его соединения/в пересчете на марганец (IV) оксид/			0,00005

Адрес размещения пункта наблюдений: г. Усолье-Сибирское, пр-т. Комсомольский, в районе д. 33.

Эффектом суммации обладают: диоксид серы и диоксид азота; диоксид серы и сероводород.

Фоновые долгопериодные средние концентрации действительны по 2025 год включительно.

Информацией о фоновых долгопериодных средних концентрациях загрязняющих веществ: аммиак (азота гидрид); углерод (пигмент черный); смесь предельных углеводородов: C<sub>1</sub>H<sub>4</sub>-C<sub>5</sub>H<sub>12</sub>, C<sub>6</sub>H<sub>14</sub>-C<sub>10</sub>H<sub>22</sub>; бензол (циклогексатриен; фенилгидрид); диметилбензол (смесь о-, м-, п- изомеров) (метилтолуол); метилбензол (фенилметан); этилбензол (фенилэтан); гидроксибензол (фенол) (оксibenзол, фенилгидроксид, фениловый спирт, моногидроксибензол); этановая кислота (метанкарбоновая кислота); пыль неорганическая, содержащая двуокись кремния, в % - 70 – 20 (шамот, цемент, пыль цементного производства – глина, глинистый сланец, доменный шлак, песок, клинкер, зола кремнезем и другие) ФГБУ «Иркутское УГМС» не располагает в связи с отсутствием наблюдений за данными примесями.

Справка используется только в целях заказчика для указанного выше предприятия и не подлежит передаче другим организациям.

Начальник ФГБУ «Иркутское УГМС»



А.М. Насыров

Н.В. Осипова  
(3952) 29 63 36

Инов. № подл.	Подп. и дата	Взам. инв. №

Изм.	Кол.уч	Лист	№ док.	Подпись	Дата	5/2020-2-ЕИ-ООС2.1	Лист
							57

## ПРИЛОЖЕНИЕ 4. СПРАВКИ ПО ЗЕМЛЯМ С ОСОБЫМИ УСЛОВИЯМИ ИСПОЛЬЗОВАНИЯ

### Сведения об ООПТ федерального значения



**МИНИСТЕРСТВО  
ПРИРОДНЫХ РЕСУРСОВ И ЭКОЛОГИИ  
РОССИЙСКОЙ ФЕДЕРАЦИИ  
(Минприроды России)**

ул. Б. Грузинская, д. 4/6, Москва, 125993,  
тел. (499) 254-48-00, факс (499) 254-43-10  
сайт: www.mnr.gov.ru  
e-mail: minprirody@mnr.gov.ru  
телетайп 112242 СФЕН

30.04.2020 № 15-47/10213  
на № \_\_\_\_\_ от \_\_\_\_\_

ФАУ «Главгосэкспертиза»  
Минстроя России

Фуркасовский пер., д.6, Москва, 101000

О предоставлении информации для  
инженерно-экологических изысканий

Министерство природных ресурсов и экологии Российской Федерации в соответствии с письмом от 04.02.2020 № 09-1/1137-СБ направляет актуализированный перечень особо охраняемых природных территорий (далее – ООПТ) федерального значения.

Дополнительно сообщаем, что перечень содержит действующие и планируемые к созданию ООПТ федерального значения, создаваемые в рамках национального проекта «Экология» (далее – Проект). Окончание реализации Проекта запланировано на 31.12.2024. Учитывая изложенное данное письмо считается действительным до наступления указанной даты.

Дополнительно сообщаем, что в настоящее время не для всех федеральных ООПТ установлены охранные зоны, учитывая изложенное перечень не содержит районы в которых находятся охранные зоны федеральных ООПТ.

Минприроды России считаем возможным использовать данное письмо с приложенным перечнем при проведении инженерных изысканий и разработке проектной документации на территориях административно-территориальных единиц субъекта Российской Федерации отсутствующих в перечне, в качестве информации уполномоченного государственного органа исполнительной власти в сфере охраны окружающей среды об отсутствии ООПТ федерального значения.

При реализации объектов на территории административно-территориальных единиц субъекта Российской Федерации указанных в перечне и сопредельных с ними, необходимо обращаться за информацией подтверждающей отсутствие/наличия ООПТ федерального значения в федеральный орган исполнительной власти, в чьем ведении находится соответствующая ООПТ.

Минприроды России просит направить данное письмо с перечнем для использования в работе и размещения на официальных сайтах в подведомственные организации, уполномоченные на проведение государственной экологической экспертизы регионального уровня, а также на проведение государственной экспертизы проектной документации регионального уровня.

Приложение: на 31 листе.

Заместитель директора Департамента государственной  
политики и регулирования в сфере развития  
ООПТ и Байкальской природной территории

Исп. Гапченко С.А. (495) 252-23-61 (доб. 19-45)

А.И. Григорьев

Инов. № подл.	Подп. и дата	Взам. инв. №

Изм.	Кол.уч	Лист	№ док.	Подпись	Дата

5/2020-2-ЕИ-ООС2.1

Лист

58

18

			сад	педагогического университета	профессионального образования "Волгоградский государственный социально-педагогический университет"
	Волгоградская область	г. Волгоград	Дендрологический парк и ботанический сад	Кластерный дендрологический парк ВНИАЛМИ	Федеральный научный центр агроэкологии, комплексных мелиораций и защитного лесоразведения РАН
35	Вологодская область	Череповецкий, Брейтовский	Государственный природный заповедник	Дарвинский	Минприроды России
	Вологодская область	Кирилловский	Национальный парк	Русский Север	Минприроды России
36	Воронежская область	г. Воронеж, Новоусманский, Рамонский	Государственный природный заказник	Воронежский	Минприроды России
	Воронежская область	Таловский,	Государственный природный заказник	Каменная Степь	Минприроды России
	Воронежская область	Грибановский, Новохоперский, Поворинский	Государственный природный заповедник	Хоперский	Минприроды России
	Воронежская область	Верхнехавский	Государственный природный заповедник	Воронежский имени В.М. Пескова	Минприроды России
37	Ивановская область	Савинский, Южский	Государственный природный заказник	Клязьминский	Минприроды России
38	Иркутская область	Эхирит-Булагатский	Государственный природный заказник	Красный Яр	Минприроды России
	Иркутская область	Нижнеудинский	Государственный природный заказник	Тофаларский	Минприроды России
	Иркутская область	Качугский, Ольхонский	Государственный природный заповедник	Байкало-Ленский	Минприроды России
	Иркутская область	Бодайбинский	Государственный природный заповедник	Витимский	Минприроды России
	Иркутская область	Иркутский, Ольхонский, Слюдянский	Национальный парк	Прибайкальский	Минприроды России

Инва. № подл.	Подп. и дата	Взам. инв. №

Изм.	Кол.уч	Лист	№док.	Подпись	Дата

5/2020-2-ЕИ-ООС2.1

Лист

59



	Иркутская область	г. Иркутск	Дендрологический парк и ботанический сад	Ботанический сад Иркутского государственного университета	Минобрнауки России, ФГБОУ высшего профессионального образования "Иркутский государственный университет"
39	Калининградская область	Зеленоградский	Национальный парк	Куршская коса	Минприроды России
	Калининградская область	г. Калининград	Дендрологический парк и ботанический сад	Ботанический сад Балтийского федерального университета им. И. Канта	Минобрнауки России, ФГАОУ высшего профессионального образования "Балтийский федеральный университет имени Иммануила Канта"
	<i>Калининградская область</i>	<i>Нестеровский</i>	<i>Планируемый к созданию национальный парк</i>	<i>«Виштынецкий»</i>	<i>Минприроды России</i>
40	Калужская область	Жуковский	Государственный природный заказник	Государственный комплекс «Таруса»	Федеральная служба охраны Российской Федерации
	<i>Калужская область</i>	<i>Ульяновский</i>	<i>Планируемый к созданию государственный природный заповедник</i>	<i>Калужские засеки</i>	<i>Минприроды России</i>
	Калужская область	Бабынинский, Дзержинский, Износковский, Козельский, Перемышльский Юхновский	Национальный парк	Угра	Минприроды России
	Калужская область	г. Калуга	Памятник природы	Городской бор	Минприроды России
41	Камчатский край	Елизовский, Усть-Большерецкий	Государственный природный заказник	Южно-Камчатский имени Т.И. Шпиленка	Минприроды России
	Камчатский край	Алеутский	Государственный природный заповедник	Командорский им. С.В. Мараква	Минприроды России

Инва. № подл.	Подп. и дата	Взам. инв. №

Изм.	Кол.уч	Лист	№док.	Подпись	Дата

5/2020-2-ЕИ-ООС2.1

Лист

60

## Сведения об ООПТ регионального значения


**МИНИСТЕРСТВО ПРИРОДНЫХ  
РЕСУРСОВ И ЭКОЛОГИИ  
ИРКУТСКОЙ ОБЛАСТИ**

664027, г. Иркутск, ул. Ленина, д. 1а  
тел./факс. (3952) 25-99-83  
e-mail: eco\_exam@govirk.ru

на № 11.06.2021 № 02-66-3918/21  
214-3/2399И от 24.04.2021

Врио первого заместителя  
генерального директора по  
реализации экологических  
проектов ФГУП «ФЭО»

А.И. Полякову

info@rosfeo.ru

О направлении информации

Министерство природных ресурсов и экологии Иркутской области (далее – министерство) в рамках компетенции рассмотрело Ваше обращение о предоставлении информации по территории городского округа г.Усолье-Сибирское Иркутской области.

Согласно государственному кадастру особо охраняемых природных территорий регионального и местного значения в границах городского округа г.Усолье-Сибирское Иркутской области особо охраняемые природные территории регионального и местного значения отсутствуют.

На территории Усольского городского округа зоны затопления, подтопления не установлены. На данный момент согласно государственному контракту проводятся работы по подготовке предложений по определению границ зон затопления подтопления территорий, прилегающих к реке Ангаре в нижнем бьефе Иркутской ГЭС, включая г. Усолье-Сибирское. Срок окончания работ – 1 октября 2021 года. Установление границ зон затопления планируется в 3 квартале 2022 года.

Приложение: информационное письмо на 3 л. в 1 экз.

Министр природных ресурсов и  
экологии Иркутской области

С.М. Трофимова

ДОКУМЕНТ ПОДПИСАН  
ЭЛЕКТРОННОЙ ПОДПИСЬЮ

Сертификат 6C493DFDEB5828372D1B14A1AA29C816B7B58AFB  
Владелец Трофимова Светлана Михайловна  
Действителен с 15.04.2020 по 15.07.2021

Н.С. Катильда  
25-98-68

ФГУП "ФЭО"  
Вх. № 214-3/10543В от 11.06.2021

5/2020-2-ЕИ-ООС2.1

Лист

61

Инов. № подл.	Подп. и дата	Взам. инв. №						
			Изм.	Кол.уч	Лист	Ледок.	Подпись	Дата



**МИНИСТЕРСТВО ПРИРОДНЫХ  
РЕСУРСОВ И ЭКОЛОГИИ  
ИРКУТСКОЙ ОБЛАСТИ**

664027, г. Иркутск, ул. Ленина, д. 1а  
тел./факс. (3952) 25-99-83  
e-mail: eco\_exam@govirk.ru

28.05.2021 № 02-66-3507/21

на № \_\_\_\_\_ от \_\_\_\_\_

Руководителям проектных  
организаций

О направлении информации

Принимая во внимание массовый характер поступающих запросов от заинтересованных лиц, осуществляющих проведение инженерно-экологических изысканий министерства природных ресурсов и экологии Иркутской области (далее – министерство) информирует о следующем.

Значительное количество обращений поступает в адрес министерства не по компетенции. В целях получения своевременного и компетентного ответа специалистам до направления запросов рекомендуем ознакомиться с полномочиями министерств, размещенных на их сайтах.

Министерство в соответствии с положением, утвержденным постановлением Правительства Иркутской области от 29 декабря 2009 года № 392/171-пп «О министерстве природных ресурсов и экологии Иркутской области» не наделено полномочиями о предоставлении информации по территории, земельному участку на котором планируется осуществить хозяйственную деятельность в части:

1. *Наличия (отсутствия) ограничений, обременений земельных участков, в том числе о водоохраных зонах водных объектов, санитарно-защитных зонах источников питьевого водоснабжения, установленных зонах с особыми условиями использования территорий.* За получением информации необходимо обращаться за выпиской сведений из единого государственного реестра недвижимости.

2. *Наличия (отсутствия) особо охраняемых природных территорий федерального значения, водно-болотных угодий и местах гнездования птиц, ключевых орнитологических территориях.*

3. *Земель лесного фонда, в том числе защитных лесов, промысловых и охотничьих видов животных, мигрирующих видов животных и местоположений путей их миграции.* За получением информации необходимо обращаться в министерство лесного комплекса Иркутской области.

4. *Наличия (отсутствия) объектов животного и растительного мира, занесенных в Красную книгу Российской Федерации и Красную книгу Иркутской области.*

В данном случае необходимо проведение собственных исследований на предмет наличия растений и животных, занесенных в Красную Книгу Российской Федерации и Красную книгу субъекта Российской Федерации в рамках инженерно-экологических изысканий на основании постановлений Правительства Российской Федерации от 19 января 2006 года № 20 «Об

Инов. № подл.	Подп. и дата	Взам. инв. №

Изм.	Кол.уч	Лист	Ледок.	Подпись	Дата

5/2020-2-ЕИ-ООС2.1

Лист

62

инженерных изысканиях для подготовки проектной документации, строительства, реконструкции объектов капитального строительства», от 05 марта 2007 года № 145 «О порядке организации и проведения государственной экспертизы проектной документации и результатов инженерных изысканий», от 16 февраля 2008 года № 87 «О составе разделов проектной документации и требованиях к их содержанию».

Красная книга Иркутской области размещена на сайте министерства <https://irkobl.ru/sites/ecology/working/ohrana/redbook/>.

*5. Разъяснений по применению положений нормативных правовых актов.*

Юридическую силу имеют разъяснения органа государственной власти, в случае если данный орган наделен в соответствии с законодательством Российской Федерации специальной компетенцией издавать разъяснения по применению положений нормативных актов.

*Относительно обращений о наличии (отсутствии) особо охраняемых природных территорий (далее – ООПТ) регионального и местного значения; о наличии (отсутствии) лесопарковых зеленых поясов.*

Для специалистов проектных организаций имеется возможность самостоятельно использовать сведения, размещенные на сайте министерства в разделе Деятельность, охрана окружающей среды.

*ООПТ регионального и местного значения Иркутской области:*

– Перечень особо охраняемых природных территорий регионального и местного значения Иркутской области по состоянию на 1 мая 2020 года утвержден приказом министерства от 18 июня 2020 г. № 26-мпр;

– Перечень планируемых особо охраняемых природных территорий, территорий традиционного природопользования регионального значения утвержден в составе Схемы территориального планирования Иркутской области, утвержденной постановлением Правительства Иркутской области от 2 ноября 2012 года № 607-пп;

– Информация об утверждении постановлениями Правительства Иркутской области положений об ООПТ регионального значения, границах территорий, о внесении сведений об ООПТ регионального значения в ЕГРН (реестровые, учетные номера) содержится в Государственном кадастре ООПТ регионального и местного значения и размещена в открытом доступе на сайте министерства в разделе Деятельность – Охрана окружающей среды – Особо охраняемые природные территории (<https://irkobl.ru/sites/ecology/working/ohrana/oopt/>), а также приведена в ежегодно издаваемом государственном докладе «О состоянии и об охране окружающей среды Иркутской области», Атласе по памятникам природы регионального значения.

Дополнительно информируем, что в Единый государственный реестр недвижимости внесены сведения о границах 12 государственных природных заказников, 46 памятников природы регионального значения и 3 особо охраняемых природных территорий местного значения.

*При разработке проектов и прохождении экспертиз, во избежание дополнительной переписки с министерством, необходимо использовать перечисленные нормативно правовые акты, применять ссылки на них, предоставлять копии (при необходимости) с подтверждением сведений выписками из единого государственного кадастра недвижимости.*

*Лесопарковый зеленый пояс*

Взам. инв. №	Подп. и дата	Инв. № подл.							Лист
			5/2020-2-ЕИ-ООС2.1						
Изм.	Кол.уч	Лист	Ледок.	Подпись	Дата				

На территории Иркутской области приказами министерства установлены и утверждены границы лесопаркового зеленого пояса в 2019 году вокруг города Иркутска и в 2021 году вокруг города Братска:

от 15 ноября 2019 года № 39-мпр «Об установлении границ лесопаркового зеленого пояса города Иркутска»;

от 24 марта 2021 года № 5-мпр «Об установлении границ лесопаркового зеленого пояса вокруг города Братска».

Информация о схемах и границах лесопарковых зеленых поясов размещена в открытом доступе на сайте министерства в разделе Деятельность – Охрана окружающей среды (<https://irkobl.ru/sites/ecology/working/ohrana/>).

При определении принадлежности объектов к Байкальской природной территории, в том числе Центрально экологической зоне необходимо руководствоваться распоряжением Правительства Российской Федерации от 27 ноября 2006 года №1641-р «О границах Байкальской природной территории».

Прошу довести информацию до специалистов, осуществляющих подготовку запросов для материалов инженерно-экологических изысканий, в том числе по разделам оценки воздействия проектируемого объекта на окружающую среду.

Данное письмо размещено на сайте министерства, носит рекомендательный характер и не требует ответа.

Министр природных ресурсов и  
экологии Иркутской области

С.М. Трофимова

ДОКУМЕНТ ПОДПИСАН  
ЭЛЕКТРОННОЙ ПОДПИСЬЮ

Сертификат 6C493DFDEB5828372D1B14A1AA29C816B7B58AFB  
Владелец Трофимова Светлана Михайловна  
Действителен с 15.04.2020 по 15.07.2021

С.В. Зуслева  
25-98-69

Инв. № подл.	Подп. и дата	Взам. инв. №					5/2020-2-ЕИ-ООС2.1	Лист 64
			Изм.	Кол.уч	Лист	№док.		



**МИНИСТЕРСТВО ПРИРОДНЫХ  
РЕСУРСОВ И ЭКОЛОГИИ  
ИРКУТСКОЙ ОБЛАСТИ**

664027, г. Иркутск, ул. Ленина, д. 1а  
тел./факс. (3952) 25-99-83  
e-mail: eco\_exam@govirk.ru

Федеральное государственное  
унитарное предприятие  
«Федеральный экологический  
оператор»

info@rosfeo.ru

24.06.2021 № 02-66-4283/21  
на № 214-3/2399И от 27.04.2021

О предоставлении информации

Министерство природных ресурсов и экологии Иркутской области (далее – министерство), рассмотрев Ваше обращение о предоставлении сведений об объекте накопленного вреда окружающей среде «Территория, на которой в прошлом осуществлялась экономическая деятельность, связанная с производством химических веществ и химических продуктов на территории городского округа г. Усолье-Сибирское», сообщает следующее.

Согласно государственному кадастру особо охраняемых природных территорий регионального и местного значения в районе проведения работ (в соответствии с представленными координатами) существующие и планируемые особо охраняемые природные территории регионального значения отсутствуют.

В соответствии с положением, утвержденным постановлением Правительства Иркутской области от 29 декабря 2009 года № 392/171-пп «О министерстве природных ресурсов и экологии Иркутской области», предоставление информации о наличии (отсутствии) объектов животного и растительного мира, занесенных в Красную книгу Российской Федерации и Красную книгу Иркутской области, ключевых орнитологических территорий, водно-болотных угодьях международного значения, где планируется осуществить хозяйственную деятельность, не относится к полномочиям министерства.

На основании постановлений Правительства Российской Федерации от 19 января 2006 года №20 «Об инженерных изысканиях для подготовки проектной документации, строительства, реконструкции объектов капитального строительства», от 05 марта 2007 года №145 «О порядке организации и проведения государственной экспертизы проектной документации и результатов инженерных изысканий», от 16 февраля 2008 года №87 «О составе разделов проектной документации и требованиях к их содержанию» любое освоение земельного участка сопровождается инженерно-экологическими изысканиями с проведением собственных

ФГУП "ФЗО"  
Вх. № 214-3/11413В от 25.06.2021

Инов. № подл.	Подп. и дата	Взам. инв. №

Изм.	Кол.уч	Лист	№док.	Подпись	Дата

5/2020-2-ЕИ-ООС2.1

Лист

65

исследований на предмет наличия растений и животных, занесенных в Красную Книгу Российской Федерации и Красную книгу субъекта Российской Федерации.

Информацию о путях миграции млекопитающих, наличии (отсутствии) охотничьих угодий, численности промысловых видов животных на участке изысканий, Вы можете получить, обратившись в министерство лесного комплекса Иркутской области (г. Иркутск, ул. Горького, д. 31, телефон: 8 (3952) 33-59-81, эл. почта: [baikal@lesirk.ru](mailto:baikal@lesirk.ru)).

Дополнительно сообщаем, в дальнейшем для подготовки ответов на поставленные вопросы просим руководствоваться информационным письмом министерства от 28 мая 2021 года № 02-66-3507/21.

Приложение: на 3 л. в 1 экз.

Заместитель министра – начальник  
управления региональной  
экологической политики

И.В. Анбросенко

ДОКУМЕНТ ПОДПИСАН  
ЭЛЕКТРОННОЙ ПОДПИСЬЮ

Сертификат 1B4825434369448196AF7257F3EFCA9CE39DEDA7  
Владелец Анбросенко Игорь Валерьевич  
Действителем с 14.08.2020 по 14.11.2021

С.В. Зауссава  
25-98-69

Инв. № подл.	Подп. и дата	Взам. инв. №					5/2020-2-ЕИ-ООС2.1	Лист 66
			Изм.	Кол.уч	Лист	Недок.		

**Сведения об источниках водоснабжения и зонах санитарной охраны, курортах, объектах размещения отходов, ООПТ местного значения**



Российская Федерация  
Муниципальное образование  
«город Усолье-Сибирское»

**Администрация**

ул. Ватутина, д.10, г.Усолье-Сибирское  
Иркутской области, 665452  
тел. факс: 8(39543) 6-33-40  
e-mail: admin-usolie@usolie-sibirskoe.ru  
http://www.usolie-sibirskoe.ru  
ОКПО 04027906, ОГРН 1023802142616  
ИНН/КПП 3819005092/385101001

*26.05.2021* № *24-01-4680/21*  
на № \_\_\_\_\_ от \_\_\_\_\_

**Врио первого заместителя  
генерального директора по  
реализации экологических проектов  
ФГУП «ФЭО»  
А.И. Полякову**

**119017, г. Москва,  
ул. Большая Ордынка, 24**

На Ваше обращение от 27.04.2021г. № 214-3/2395И о предоставлении информации в связи с выполнением работ по проектированию ликвидации накопленного вреда окружающей среде на территории городского округа г. Усолье-Сибирское (согласно прилагаемой схеме), администрация города Усолье-Сибирское сообщает следующее.

На территории и в районе объекта проектирования отсутствуют:

- водозаборы питьевого водоснабжения (поверхностных, подземных (1-й, 2-й, 3-й пояса)), эксплуатируемые водозаборы, используемые для хозяйственно-бытового водоснабжения;
- зоны санитарной охраны источников питьевого водоснабжения (поверхностных, подземных (1-й, 2-й, 3-й пояса)), используемые для хозяйственно-питьевого назначения;
- особо охраняемые природные территории (ООПТ) местного значения, а также планируемые ООПТ;
- территории традиционного природопользования коренных и малочисленных народов;
- свалки бытовых и промышленных отходов;
- кладбища;
- особо ценные продуктивные сельскохозяйственные угодья, объекты государственной мелиоративной системы, магистральные внутрихозяйственные и прочие мелиоративные каналы, водоотводные каналы (канавы);
- аэропорты и приаэродромные территории (их подзоны), а также на удалении от него в радиусе 15 км.

Дополнительно сообщаем, что в границах земельного участка с кадастровым номером 38:31:000004:41 расположены контрольно-наблюдательные скважины.

Также сообщаем, что на левом берегу р. Ангара расположен недействующий водозабор «Ангара», который ранее использовался для обеспечения предприятия ООО «Усольехимпром» технической водой.

Кроме того, на земельном участке с кадастровым номером 38:31:000002:260 находится недействующий полигон твердых бытовых отходов.

Взам. инв. №	
Подп. и дата	
Инв. № подл.	

Изм.	Кол.уч	Лист	Подп.	Дата

**5/2020-2-ЕИ-ООС2.1**

Лист

67



В пределах территории производства работ и на расстоянии 1000 м от границ участка отсутствуют минеральные источники, зоны охраны курортов, места массового отдыха населения и оздоровительные учреждения, а также защитные леса и особо защитные участки лесов и других объектов с нормируемыми показателями среды обитания.

Направляем в Ваш адрес следующую информацию по данным территориального органа Федеральной службы государственной статистики по Иркутской области. Медико-демографическая информация по городу Усолье-Сибирское следующая:

Наименование показателя	2019	2020
Родилось, чел.	845	827
Умерло, чел.	1228	1309
Естественный прирост (убыль), чел.	-383	-482
Коэффициент рождаемости на 1000 человек населения	11,1	10,9
Коэффициент смертности на 1000 человек населения	16,1	17,3
Коэффициент естественного прироста на 1000 человек населения	-5	-6,4

Распределение населения по основным группам на 01.01.2020 года:

По возрасту, чел.			Удельный вес возрастных групп в общей численности населения, %		
моложе трудоспособного возраста	трудоспособный возраст	старше трудоспособного возраста	моложе трудоспособного возраста	трудоспособный возраст	старше трудоспособного возраста
16 573	40 828	18 646	21,8	53,7	24,5

Мэр города



**М.В. Торопкин**

Вильданова Ю.Ю.  
8(39543)6-61-93

Инва. № подл.	Подп. и дата	Взам. инв. №

						5/2020-2-ЕИ-ООС2.1	Лист
Изм.	Кол.уч	Лист	№док.	Подпись	Дата		68



**Общество с  
Ограниченной Ответственностью  
«АкваСервис»**

665452 г. Усолъе-Сибирское  
Иркутская обл., ул. Лермонтова, 2а  
факс (39543) 6-63-24, тел. 6-28-94  
Р/счет № 40702810923090000155  
К/счет № 30101810600000000774  
ФИЛИАЛ "Новосибирский"  
ОАО «Альфа-Банк», г. Новосибирск  
ИНН/ КПП 3851001198\385101001  
БИК 045004774, ОКПО 64889407

**Врио первого заместителя  
генерального  
директора по реализации  
экологических проектов ФГУП  
«ФЭО»  
А.И. Полякову**

«28» 09 2021 г. № 04/ *229*

на № \_\_\_\_\_ от \_\_\_\_\_ 2021г.

В ответ на ваш запрос № 214-3/2391И от 27.04.2021 г. сообщая, что на указанной территории водозаборы питьевого водоснабжения (поверхностных, подземных), а также их зоны санитарной охраны (1-ый,2-ой,3-ий пояс), и водозаборы, используемые для хозяйственно-бытового водоснабжения отсутствуют.

**Главный инженер**

**Н. В. Антонов**

Исп.: ПТО, Монахова Н.В.  
Телефон 6-29-45(248)

Инов. № подл.	Подп. и дата	Взам. инв. №

Изм.	Кол.уч	Лист	№ док.	Подпись	Дата

**5/2020-2-ЕИ-ООС2.1**



Российская Федерация  
Муниципальное образование  
«город Усолье-Сибирское»

**Администрация**

Главному инженеру ООО  
«ГеоТехПроект»  
Светличному Д.А.

E-mail: info@geotechproekt.ru

ул. Вагутина, д.10, г. Усолье-Сибирское  
Иркутской области, 665452  
тел./факс: 8(39543) 6-33-40  
e-mail: admin-usolie@usolie-sibirskoe.ru  
http://www.usolie-sibirskoe.ru  
ОКПО 04027906, ОГРН 1023802142616  
ИНН/КПП 3819005092/385101001

16.05.2022 № 06-04-160/22  
на № \_\_\_\_\_ от \_\_\_\_\_

**О направлении информации**

Уважаемый Дмитрий Александрович!

Рассмотрев письмо от 21.04.2022г. № ГТП-ПК-698 о предоставлении уточняющей информации по замечаниям, поступившим от граждан города Усолье-Сибирское в рамках общественных обсуждений по объекту «Выполнение работ по проектированию ликвидации накопленного вреда окружающей среде на территории городского округа г. Усолье-Сибирское Иркутской области Этап 1), сообщаем следующее.

1. В 780м от «Шламонакопителя» отсутствуют леса (защитные леса и особо защитные участки лесов) на территории города Усолье-Сибирское, в 1,4 км отсутствуют зоны санитарной охраны минеральных источников, зоны охраны курортов, места массового отдыха населения. Но также поясняем, что на расстоянии 1,4 км от «Шламонакопителя» расположен земельный участок с кадастровым номером 38:31:000002:128, с видом разрешенного использования земельного участка – для эксплуатации молодежного оздоровительного центра. (лагерь «Восток»).

2. Отсутствует площадка захоронения промышленных отходов (бывшая свалка промышленных отходов ООО «Усольехимпром») на расстоянии 890м от шламонакопителя на земельном участке с кадастровым номером 38:31:000002:9, с видом разрешенного использования земельного участка – для эксплуатации площадки для захоронения промышленных отходов. Указанный земельный участок находится в 950м от «Шламонакопителя».

3. Отсутствуют объекты здравоохранения на земельном участке с кадастровым номером 38:31:000004:102 (вид разрешенного использования земельного участка – лечебно-трудовой профилакторий) на расстоянии 670м от полигона ТКО. На земельном участке с кадастровым номером 38:31:000004:102 действующие объекты капитального строительства отсутствуют.

Взам. инв. №	
Подп. и дата	
Инв. № подл.	

Изм.	Кол.уч	Лист	Подп.	Подпись	Дата

5/2020-2-ЕИ-ООС2.1

4. Согласно Правил землепользования и застройки муниципального образования «город Усолье-Сибирское», утвержденных решением Думы города Усолье-Сибирское от 25.06.2020г. № 33/7, земельный участок с кадастровым номером 38:31:000002:9 расположен в территориальной зоне – «Зона складирования и захоронения отходов». Информация о строительстве 2 новых объектов по размещению отходов на данном земельном участке в администрации города отсутствует.

5. Земельный участок с кадастровым номером 38:31:000002:56 находится в собственности муниципального образования «город Усолье-Сибирское», также согласно Правила землепользования и застройки муниципального образования «город Усолье-Сибирское», утвержденных решением Думы города Усолье-Сибирское от 25.06.2020г. № 33/7, расположен в территориальной зоне – «Зона складирования и захоронения отходов». Информация о строительстве объекта по переработке отходов и полигона ТКО отсутствует.

Информация о единой санитарно-защитной зоне, отделяющей производственную зону от селитебной зоны города Усолье-Сибирское, отсутствует.

Направляем имеющуюся информацию о санитарно-защитных зонах действующих предприятий, расположенных на территории промышленной площадки бывшего ООО «Усольехимпром».

Приложение: 1. копия письма ОАО «Кристалл» на 1л. в 1 экз.  
2. копия письма ООО «ПМК» на 1 л. в 1 экз.

Мэр города



**М.В. Торопкин**

Митянина К.Д.  
8(39543) 3-21-12  
Караулова С.А.  
8(39543) 6-61-93

**5/2020-2-ЕИ-ООС2.1**

Лист

71

Инв. № подл.	Подп. и дата	Взам. инв. №					5/2020-2-ЕИ-ООС2.1	Лист
			Изм.	Кол.уч	Лист	№док.		

## Сведения об объектах культурного наследия



ФГУП "ФЭО"

**СЛУЖБА ПО ОХРАНЕ ОБЪЕКТОВ  
КУЛЬТУРНОГО НАСЛЕДИЯ  
ИРКУТСКОЙ ОБЛАСТИ**  
ул. 5-ой Армии, 2, Иркутск, 664025  
Тел./факс (3952) 33-27-23  
E-mail: sooknio@yandex.ru

27.05.2021 № 02-76-3418/21  
на № 214-3/2400 И от 27.04.2021

О предоставлении информации

Служба рассмотрела запрос о предоставлении информации для выполнения работ по проектированию ликвидации накопленного вреда окружающей среде на объекте: "Территория, на которой в прошлом осуществлялась экономическая деятельность, связанная с производством химических веществ и химических продуктов на территории городского округа г. Усолье-Сибирское" и представленный ситуационный план, сообщает.

На части испрашиваемой территории имеются выявленные объекты культурного (археологического) наследия:

- "Стоянка РСУ" (регистрационный номер 30.2.16 в Перечне выявленных объектов культурного наследия, расположенных на территории Иркутской области, утвержденном приказом службы по охране объектов культурного наследия Иркутской области " 14 "февраля 2017 г. №18-спр);

- "Стоянка ЖБИ-Мясокомбинат 1" (регистрационный номер 30.2.17 в Перечне выявленных объектов культурного наследия, расположенных на территории Иркутской области, утвержденном приказом службы по охране объектов культурного наследия Иркутской области " 14 "февраля 2017 г. №18-спр);

- "Стоянка ЖБИ-Мясокомбинат 2" (регистрационный номер 30.2.18 в Перечне выявленных объектов культурного наследия, расположенных на территории Иркутской области, утвержденном приказом службы по охране объектов культурного наследия Иркутской области " 14 "февраля 2017 г. №18-спр);

- "Стоянка ЖБИ-Мясокомбинат 3" (регистрационный номер 30.2.19 в Перечне выявленных объектов культурного наследия, расположенных на территории Иркутской области, утвержденном приказом службы по охране объектов культурного наследия Иркутской области " 14 "февраля 2017 г. №18-спр);

- "Стоянка Стойло" (регистрационный номер 30.2.4 в Перечне выявленных объектов культурного наследия, расположенных на территории Иркутской области, утвержденном приказом службы по охране объектов культурного наследия Иркутской области " 14 "февраля 2017 г. №18-спр);

- "Стоянка Действующие карьеры" (регистрационный номер 31.2.146 в Перечне выявленных объектов культурного наследия, расположенных на территории Иркутской области, утвержденном приказом службы по охране объектов культурного наследия Иркутской области " 14 "февраля 2017 г. №18-спр).

Вх. № 214-3/9370В от 27.05.2021

Взам. инв. №	
Подп. и дата	
Инв. № подл.	

Изм.	Кол.уч	Лист	Подп.	Подпись	Дата

5/2020-2-ЕИ-ООС2.1

Лист

72

На основании п.1 ст. 5.1. Федерального закона от 25 июня 2002 года №73 «Об объектах культурного наследия (памятниках истории и культуры) народов Российской Федерации» (далее – Федеральный закон №73-ФЗ) проведение земляных, строительных, мелиоративных и других видов работ в границах территории памятников и ансамблей запрещается, либо в соответствии с п.5 ст. 5.1. Федерального закона №73-ФЗ вышеназванные работы могут проводиться при условии обеспечения сохранности объекта археологического наследия.

В соответствии со ст. 36, 45.1 Федерального закона №73-ФЗ необходимо:

- разработать в составе проектной документации раздел об обеспечении сохранности выявленных объектов культурного наследия или проект обеспечения сохранности выявленных объектов культурного наследия либо план проведения спасательных археологических полевых работ, включающих оценку воздействия проводимых работ на указанные объекты культурного наследия (далее - документация или раздел документации, обосновывающий меры по обеспечению сохранности выявленных объектов культурного (археологического) наследия);

- получить по документации или разделу документации, обосновывающей меры по обеспечению сохранности выявленных объектов культурного наследия, заключение государственной историко-культурной экспертизы и представить его совместно с указанной документацией в службу на согласование;

- обеспечить реализацию согласованной службой документации, обосновывающей меры по обеспечению сохранности выявленных объектов культурного (археологического) наследия.

По части территории изысканий служба не располагает сведениями об отсутствии выявленных объектов культурного наследия либо объектов, обладающих признаками объекта культурного наследия (в т.ч. археологического).

В соответствии со ст. ст. 28-32, 36 Федерального закона № 73-ФЗ заказчик работ обязан обеспечить проведение и финансирование историко-культурной экспертизы земельного участка, подлежащего воздействию земляных, строительных, хозяйственных и иных работ.

В соответствии с п. 3 ст. 31 вышеназванного закона историко-культурная экспертиза земельного участка проводится путем археологической разведки, в порядке, определенном ст. 45.1 Федерального закона № 73-ФЗ.

Ведение археологических работ допускается только при наличии разрешений (Открытых листов) у исследователя на право производства археологических разведок на территории административного района или археологических раскопок на конкретный археологический объект.

Руководитель службы по охране  
объектов культурного наследия  
Иркутской области

В.В. Соколов

ДОКУМЕНТ ПОДПИСАН  
ЭЛЕКТРОННОЙ ПОДПИСЬЮ

Сертификат 64147BF4FD9374047033E219C656E5F573596B4F  
Владелец Соколов Виталий Владимирович  
Действителен с 09.04.2021 по 09.07.2022

Инов. № подл.	Подп. и дата	Взам. инв. №

Изм.	Кол.уч	Лист	Ледок.	Подпись	Дата

5/2020-2-ЕИ-ООС2.1

Лист

73

# Акт государственной историко-культурной экспертизы археологической разведки

1

Директор ООО НПО «Экспертиза»  
 ООО НПО "ЭКСПЕРТИЗА" Подписано цифровой подписью: ООО НПО "ЭКСПЕРТИЗА". Дата: 2021.10.27 13:00:45 +08'00' Л.Я.Кондратьева

## АКТ

### ГОСУДАРСТВЕННОЙ ИСТОРИКО-КУЛЬТУРНОЙ ЭКСПЕРТИЗЫ

земель, подлежащих воздействию земляных, строительных, мелиоративных, хозяйственных и иных работ – земель, на которых ранее не проводилось работы по определению наличия или отсутствия объектов культурного наследия, расположенных на объекте «Территория, на которой в прошлом осуществлялась экономическая деятельность, связанная с производством химических веществ и химических продуктов на территории городского округа г.Усолье-Сибирское»

**Дата начала проведения экспертизы:** 26 июля 2021 г.

**Дата окончания проведения экспертизы:** 27 октября 2021 г.

**Место проведения:** Иркутская область, Усольский р-н, г.Усолье-Сибирское

**Заказчик экспертизы:** ООО «ГеоТехПроект»

**Сведения об эксперте:** ООО НПО «Экспертиза»

**Полное наименование:** общество с ограниченной ответственностью Научно-производственное объединение «Экспертиза»

**Сокращенное название:** ООО НПО «Экспертиза»

**Юридический адрес:** 664058, Иркутская область, г. Иркутск, мкр. Первомайский д. 86, кв.34. ИНН 3812057133, КПП 381201001

**Эксперты, состоящие в трудовых отношениях с ООО НПО «Экспертиза»:**

Песков Сергей Александрович - образование высшее (Иркутский государственный университет, специальность «история», стаж работы (по профилю экспертной деятельности) – 26 лет; Приказ Минкультуры РФ от 13.12.2018 г. № 2211. Объекты экспертизы: выявленные объекты культурного наследия в целях обоснования целесообразности включения данных объектов в реестр; земли, подлежащие воздействию земляных, строительных, мелиоративных, хозяйственных работ, предусмотренных статьей 25 Лесного кодекса Российской Федерации работ по использованию лесов (за исключением работ, указанных в пунктах 3, 4 и 7 части 1 статьи 25 Лесного кодекса Российской Федерации) и иных работ, в случае, если орган охраны объектов культурного наследия не имеет данных об отсутствии на указанных землях объектов культурного наследия, включенных в реестр, выявленных объектов культурного наследия либо объектов, обладающих признаками объекта культурного наследия; документы, обосновывающие включение объектов культурного наследия в реестр; документация, за исключением научных отчетов о выполненных археологических полевых работах, содержащая результаты исследований, в соответствии с которыми определяется наличие или отсутствие объектов, обладающих признаками объекта культурного наследия, на земельных участках, подлежащих воздействию земляных, строительных, мелиоративных, хозяйственных работ, работ по использованию лесов и иных работ; документация или разделы документации, обосновывающие меры по обеспечению сохранности объекта культурного наследия, включенного в реестр, выявленного объекта культурного наследия либо объекта, обладающего признаками объекта культурного наследия, при проведении земляных, мелиоративных, хозяйственных работ, указанных в настоящей статье работ по использованию лесов и иных работ в границах территории объекта культурного наследия либо на земельном участке, непосредственно связанном с земельным участком.

Николаев Вадим Станиславович – образование высшее (ИГУ, специальность «история», специалист-археолог отдела научных изысканий ООО НПО «Экспертиза», стаж работы (по профилю экспертной деятельности) – 29 лет; Приказ Минкультуры РФ от

Изм.	Кол.уч	Лист	№ док.	Подпись	Дата
------	--------	------	--------	---------	------


## 5/2020-2-ЕИ-ООС2.1

Лист

74

17.09.2020 г. № 1108. Объекты экспертизы: выявленные объекты культурного наследия в целях обоснования целесообразности включения данных объектов в реестр; земли, подлежащие воздействию земляных, строительных, мелиоративных, хозяйственных работ, предусмотренных статьей 25 Лесного кодекса Российской Федерации работ по использованию лесов (за исключением работ, указанных в пунктах 3, 4 и 7 части 1 статьи 25 Лесного кодекса Российской Федерации) и иных работ, в случае, если орган охраны объектов культурного наследия не имеет данных об отсутствии на указанных землях объектов культурного наследия, включенных в реестр, выявленных объектов культурного наследия либо объектов, обладающих признаками объекта культурного наследия; документы, обосновывающие включение объектов культурного наследия в реестр; документация, за исключением научных отчетов о выполненных археологических полевых работах, содержащая результаты исследований, в соответствии с которыми определяется наличие или отсутствие объектов, обладающих признаками объекта культурного наследия, на земельных участках, подлежащих воздействию земляных, строительных, мелиоративных, хозяйственных работ, работ по использованию лесов и иных работ; документация или разделы документации, обосновывающие меры по обеспечению сохранности объекта культурного наследия, включенного в реестр, выявленного объекта культурного наследия либо объекта, обладающего признаками объекта культурного наследия, при проведении земляных, мелиоративных хозяйственных работ, указанных в настоящей статье работ по использованию лесов и иных работ в границах территории объекта культурного наследия либо на земельном участке, непосредственно связанном с земельным участком в границах территории объекта культурного наследия.

Кустов Михаил Сергеевич - образование высшее (Иркутский государственный педагогический университет, специальность «преподаватель истории», специалист-археолог ОГАУ «ЦСН», стаж работы (по профилю экспертной деятельности) – 19 лет; Приказ Минкультуры РФ от 17.09.2020 г. № 1108. Объекты экспертизы: выявленные объекты культурного наследия в целях обоснования целесообразности включения данных объектов в реестр; земли, подлежащие воздействию земляных, строительных, мелиоративных, хозяйственных работ, предусмотренных статьей 25 Лесного кодекса Российской Федерации работ по использованию лесов (за исключением работ, указанных в пунктах 3, 4 и 7 части 1 статьи 25 Лесного кодекса Российской Федерации) и иных работ, в случае, если орган охраны объектов культурного наследия не имеет данных об отсутствии на указанных землях объектов культурного наследия, включенных в реестр, выявленных объектов культурного наследия либо объектов, обладающих признаками объекта культурного наследия; документы, обосновывающие включение объектов культурного наследия в реестр; документация, за исключением научных отчетов о выполненных археологических полевых работах, содержащая результаты исследований, в соответствии с которыми определяется наличие или отсутствие объектов, обладающих признаками объекта культурного наследия, на земельных участках, подлежащих воздействию земляных, строительных, мелиоративных, хозяйственных работ, работ по использованию лесов и иных работ; документация или разделы документации, обосновывающие меры по обеспечению сохранности объекта культурного наследия, включенного в реестр, выявленного объекта культурного наследия либо объекта, обладающего признаками объекта культурного наследия, при проведении земляных, мелиоративных, хозяйственных работ, указанных в настоящей статье работ по использованию лесов и иных работ в границах территории объекта культурного наследия либо на земельном участке, непосредственно связанном с земельным участком в границах территории объекта культурного наследия.

**Эксперт, выполнявший настоящую экспертизу:** Песков Сергей Александрович

Инв. № подл.	Подп. и дата	Взам. инв. №					5/2020-2-ЕИ-ООС2.1	Лист
			Изм.	Кол.уч	Лист	№док.		



**Информация об ответственности за достоверность сведений:**

Я, нижеподписавшийся, эксперт Песков Сергей Александрович, признаю свою ответственность за соблюдение принципов проведения государственной историко-культурной экспертизы, установленных ст. 29 Федерального закон от 25 июня 2002 г. № 73-ФЗ «Об объектах культурного наследия (памятниках истории и культуры) народов Российской Федерации», Положения о государственной историко-культурной экспертизе, утвержденном постановлением Правительства РФ от 15 июля 2009 г. № 569. Отвечаю за достоверность и обоснованность сведений и выводов, изложенных в настоящем заключении экспертизы.

**Сведения об обстоятельствах, повлиявших на процесс проведения и результаты экспертизы:** не имеются.

**Основание проведения государственной историко-культурной экспертизы:**

1. Федеральный закон № 73-ФЗ «Об объектах культурного наследия (памятниках истории и культуры) народов Российской Федерации» от 25.06.2002 г.;
2. Положение о государственной историко-культурной экспертизе, утвержденное постановлением Правительства РФ от 15 июля 2009 г. № 569;
3. Письмо Службы по ООКН Иркутской области № 02-76-3418/21 от 27.05.2021 г. о проведении историко-культурной экспертизы земельного участка;
4. Договор № 13/21 от 26 июля 2021 г., заключённый между ООО «ГеоТехПроект» и ООО «НПО Экспертиза».

**Цель экспертизы:** определение наличия или отсутствия объектов культурного наследия, включенных в реестр, выявленных объектов культурного наследия либо объектов, обладающих признаками объекта культурного наследия, на земельных участках, землях лесного фонда либо в границах водных объектов или их частей, подлежащих воздействию земляных, строительных, мелиоративных, хозяйственных работ, работ по использованию лесов и иных работ, в случае, если орган охраны объектов культурного наследия не имеет данных об отсутствии на указанных земельных участках, землях лесного фонда либо водных объектах или их частях объектов культурного наследия либо объектов, обладающих признаками объекта культурного наследия в соответствии со статьей 3 Федерального закона 73-ФЗ.

**Объект экспертизы:** земли, на которых ранее не проводилось работы по определению наличия или отсутствия объектов культурного наследия, расположенных на объекте «Территория, на которой в прошлом осуществлялась экономическая деятельность, связанная с производством химических веществ и химических продуктов на территории городского округа г.Усолье-Сибирское».

**Перечень документов, представленных заявителем:**

1. Письмо Службы по ООКН Иркутской области № 02-76-3418/21 от 27.05.2021 г. о проведении историко-культурной экспертизы земельного участка;
2. Свидетельство о государственной регистрации права от 18 июля 2013 г.

**Сведения о проведенных исследованиях в рамках экспертизы (примененные методы, объем и характер выполненных работ, результаты):**

Территория исследования расположена на левом берегу р. Ангары и включает в себя промышленную зону городского округа г. Усолья-Сибирского. Она занимает большую часть северной и северо-западной части городской территории. Это здания и технические сооружения завода «Усольехимпром», «Усольский мясокомбинат», «Усольский сользавод» и других промышленных объектов. В геоморфологическом отношении территория исследования представляет собой слабо увалистую ровную поверхность с широко развитой долинно-балочной сетью. Участок характеризуется сильным антропогенным (техногенным) изменением ландшафта. Высота поверхности варьируется от ~0–70 м над урезом реки. По Балтийской Системе Высот (БСВ) она составляет ~400–470 м.

Ивв. № подл.	Подп. и дата	Взам. инв. №							5/2020-2-ЕИ-ООС2.1	Лист 76
			Изм.	Кол.уч	Лист	№док.	Подпись	Дата		

Общая площадь территории исследования составляет ~2210,5 га, однако большая ее часть занята промышленными объектами (заводские корпуса, шламонакопители, шламоотстойники, карьеры, трубопроводы, промплощадки) и озерно-болотистыми участками естественного и техногенного происхождения. Наиболее перспективный участок площадью ~76,3 га прибрежной полосы р. Ангары с ранее зафиксированными ОАН.

На исследуемой территории проведено натурное обследование, шурфовочные работы. Кроме того, территория для удобства обследования была разделена на 6 участков, различающихся по антропогенным изменениям и геоморфологическим особенностям. Всего заложено 142 археологических шурфа размерами 2x2 м, вскрытых на глубину от 0,1 до 2,1 м, и выполнено 2 зачистки существующих обнажений. Общая вскрытая площадь составляет 566 м<sup>2</sup>. Шурфы были заложены на визуально наиболее ненарушенных антропогенным воздействием участках территории. В ходе работ выполнено координирование шурфов с помощью GPS (в системе WGS-84), их фотофиксация и определение стратиграфии.

В результате проведенных исследований шурфами вскрыты голоценовые и плейстоценовые отложения, представленные на разных участках тяжело- и среднесуглинистой толщей делювиально-аллювиального генезиса, и супесчаной толщей эолового генезиса различной мощности и цвета. Шурфы вскрывались до кровли коры выветривания, среднеплейстоценовых отложений (слоистые пески), техногенного цоколя. Археологического и палеонтологического материала в шурфах зафиксировано не было. Культуросодержащие отложения не зафиксированы.

В восточной части исследуемых земель (береговая полоса р.Ангара) расположены ОАН «Стоянка Стойло», «Стоянка Мясокомбинат 2», «Стоянка Мясокомбинат 3», «Стоянка Мясокомбинат 1».

На момент осмотра в границах объекта экспертизы строительные, земляные и иные виды работы не проводятся.

По результатам выполненных работ определяются дополнительные мероприятия по охране объекта культурного (археологического) наследия ОАН «Стоянка Стойло», «Стоянка Мясокомбинат 2», «Стоянка Мясокомбинат 3», «Стоянка Мясокомбинат 1».

**Факты и сведения, выявленные и установленные в результате проведенных исследований:** представлены в Отчёте по выполнению археологической разведки в зоне работ по объекту «Территория, на которой в прошлом осуществлялась экономическая деятельность, связанная с производством химических веществ и химических продуктов» на территории городского округа г. Усолье-Сибирское Усольского района Иркутской области, Иркутск, 2021 г.

**Перечень документов и материалов, собранных и полученных при проведении экспертизы:**

1. Бердникова Н. Е., Аржанников А. В. Отчет о научно-исследовательской работе по теме «Археологическое охранное зонирование территории г. Усолье-Сибирское». Фонды Службы по охране культурного наследия Иркутской области. Иркутск, 2000.
2. Бердникова Н.Е., Лежненко И.Л., Савельев Н.А., Медведев Г.И., Георгиевская Г.М. Указатель археологических памятников Иркутской области: Материалы к Своду памятников истории и культуры. Усольский район. - Иркутск, 1991. – 110 с.

**Обоснование выводов экспертизы:**

Документы для проведения экспертизы представлены в полном объеме, в соответствии с п.16.1 «Положения о государственной историко-культурной экспертизе», утвержденного постановлением Правительства РФ от 15 июля 2009 г. № 569.

Экспертиза проведена в соответствии с порядком проведения государственной историко-культурной экспертизы земельных участков путем археологической разведки согласно ст. 45.1 73-ФЗ.

Инов. № подл.	Подп. и дата	Взам. инв. №	

Изм.	Кол.уч	Лист	№док.	Подпись	Дата

5/2020-2-ЕИ-ООС2.1

Лист

77

Археологическая разведка выполнена на основании Открытого листа № 2064-2021 от 25.08.2021 г., выданного на имя Базалийского В.И.

Методика проведения работ археологических полевых работ соответствует основным требованиям Положения о порядке проведения археологических полевых работ (археологических раскопок и разведок) составления научной отчетной документации, утвержденного постановлением Отделения историко-филологических наук РАН № 32 от 20.06.2018 г.

В результате проведенной археологической разведки в границах земель, на которых ранее не проводилось работы по определению наличия или отсутствия объектов культурного наследия, расположенных на объекте «Территория, на которой в прошлом осуществлялась экономическая деятельность, связанная с производством химических веществ и химических продуктов на территории городского округа г.Усолье-Сибирское», предмет охраны (культурный слой) объекта археологического наследия не зафиксирован.

В восточной части исследуемой территории (береговая полоса р.Ангара) расположены ОАН «Стоянка Стойло», «Стоянка Мясокомбинат 2», «Стоянка Мясокомбинат 3», «Стоянка Мясокомбинат 1».

#### **Вывод экспертизы:**

В границах земель, на которых ранее не проводилось работы по определению наличия или отсутствия объектов культурного наследия, расположенных на объекте «Территория, на которой в прошлом осуществлялась экономическая деятельность, связанная с производством химических веществ и химических продуктов на территории городского округа г.Усолье-Сибирское», в границах согласно представленной Заказчиком схеме, расположены выявленные объекты культурного наследия ОАН «Стоянка Стойло», «Стоянка Мясокомбинат 2», «Стоянка Мясокомбинат 3», «Стоянка Мясокомбинат 1».

В границах земель, на которых ранее не проводилось работы по определению наличия или отсутствия объектов культурного наследия, расположенных на объекте «Территория, на которой в прошлом осуществлялась экономическая деятельность, связанная с производством химических веществ и химических продуктов на территории городского округа г.Усолье-Сибирское», в границах согласно представленной Заказчиком схеме, невозможно проведение земляных, строительных, мелиоративных, хозяйственных работ – (отрицательное заключение).

#### **Перечень приложений к заключению экспертизы:**

1. Письмо Службы по ООКН Иркутской области № 02-76-3418/21 от 27.05.2021 г. о проведении историко-культурной экспертизы земельного участка.
2. Схема размещения объекта «Территория, на которой в прошлом осуществлялась экономическая деятельность, связанная с производством химических веществ и химических продуктов на территории городского округа г.Усолье-Сибирское»
3. Отчёт по выполнению археологической разведки в зоне работ по объекту «Территория, на которой в прошлом осуществлялась экономическая деятельность, связанная с производством химических веществ и химических продуктов» на территории городского округа г. Усолье-Сибирское Усольского района Иркутской области, Иркутск, 2021 г.

Акт составлен:  
«27» октября 2021 г.

Документ подписан усиленной  
квалифицированной электронной подписью  
аттестованный эксперт  
по проведению государственной  
историко-культурной экспертизы  
Песков Сергей Александрович  
Приказ МК РФ № 2211 от 13.12.2018 г.  
сертификат: 0368 4B70 00B8 AD3F B74C EDB2 CB65 DBC3 80  
действителен: с 05.10.2021 г. по 05.10.2022 г.

Эксперт Песков С.А.

Инов. № подл.	Подп. и дата	Взам. инв. №

Изм.	Кол.уч	Лист	Недок.	Подпись	Дата

**5/2020-2-ЕИ-ООС2.1**

Лист

78

## Акт государственной историко-культурной экспертизы Проекта сохранности объектов археологического наследия

### АКТ

ГОСУДАРСТВЕННОЙ ИСТОРИКО-КУЛЬТУРНОЙ ЭКСПЕРТИЗЫ

раздела документации, обосновывающего меры по обеспечению сохранности объекта культурного наследия, включенного в реестр, выявленного объекта культурного наследия либо объекта обладающего признаками объекта культурного наследия, при проведении земляных, мелиоративных, хозяйственных работ, работ по использованию лесов и иных работ в границах территории объекта культурного наследия либо на земельном участке, непосредственно связанном с земельным участком в границах территории объекта культурного наследия – Проект «Обеспечение сохранности объектов археологического наследия «Стоянка Действующие карьеры», «Стоянка Стойло», «Стоянка ЖБИ-Мясокомбинат 1», «Стоянка ЖБИ-Мясокомбинат 2», «Стоянка ЖБИ-Мясокомбинат 3», «Стоянка РСУ», расположенных в границах объекта «Выполнение работ по проектированию ликвидации накопленного вреда окружающей среде на территории городского округа г. Усолье-Сибирское Иркутской области»

**Дата начала проведения экспертизы:** 20.11.2021 г.

**Дата окончания проведения экспертизы:** 23.11.2021 г.

**Место проведения экспертизы:** г. Иркутск

**Заказчик экспертизы:** ООО «ГеоТехПроект»

**Сведения об эксперте:**

Песков Сергей Александрович - образование высшее (Иркутский государственный университет, специальность «история», стаж работы (по профилю экспертной деятельности) – 26 лет; Приказ Минкультуры РФ от 13.12.2018 г. № 2211. Объекты экспертизы: выявленные объекты культурного наследия в целях обоснования целесообразности включения данных объектов в реестр; земли, подлежащие воздействию земляных, строительных, мелиоративных, хозяйственных работ, предусмотренных статьей 25 Лесного кодекса Российской Федерации работ по использованию лесов (за исключением работ, указанных в пунктах 3, 4 и 7 части 1 статьи 25 Лесного кодекса Российской Федерации) и иных работ, в случае, если орган охраны объектов культурного наследия не имеет данных об отсутствии на указанных землях объектов культурного наследия, включенных в реестр, выявленных объектов культурного наследия либо объектов, обладающих признаками объекта культурного наследия; документы, обосновывающие включение объектов культурного наследия в реестр; документация, за исключением научных отчетов о выполненных археологических полевых работах, содержащая результаты исследований, в соответствии с которыми определяется наличие или отсутствие объектов, обладающих признаками объекта культурного наследия, на земельных участках, подлежащих воздействию земляных, строительных, мелиоративных, хозяйственных работ, работ по использованию лесов и иных работ; документация или разделы документации, обосновывающие меры по обеспечению сохранности объекта

1

Инов. № подл.	Подп. и дата	Взам. инв. №							<b>5/2020-2-ЕИ-ООС2.1</b>	Лист 79
			Изм.	Кол.уч	Лист	№док.	Подпись	Дата		

культурного наследия, включенного в реестр, выявленного объекта культурного наследия либо объекта, обладающего признаками объекта культурного наследия, при проведении земляных, мелиоративных, хозяйственных работ, указанных в настоящей статье работ по использованию лесов и иных работ в границах территории объекта культурного наследия либо на земельном участке, непосредственно связанном с земельным участком.

**Информация об ответственности за достоверность сведений:**

Я, нижеподписавшийся, эксперт Песков С.А. признаю свою ответственность за соблюдение принципов проведения государственной историко-культурной экспертизы, установленных ст. 29 Федерального закона от 25 июня 2002 г. № 73-ФЗ «Об объектах культурного наследия (памятниках истории и культуры) народов Российской Федерации», Положения о государственной историко-культурной экспертизе, утвержденном постановлением Правительства РФ от 15 июля 2009 г. № 569. Отвечаю за достоверность и обоснованность сведений и выводов, изложенных в настоящем заключении экспертизы.

**Сведения об обстоятельствах, повлиявших на процесс проведения и результаты экспертизы:** не имеются.

**Основание проведения государственной историко-культурной экспертизы:**

1. Федеральный закон № 73-ФЗ «Об объектах культурного наследия (памятниках истории и культуры) народов Российской Федерации» от 25.06.2002 г.

2. Положение о государственной историко-культурной экспертизе, утвержденное постановлением Правительства РФ от 15 июля 2009 г. № 569.

3. Письмо Службы по охране объектов культурного наследия Иркутской области от 27.05.2021 г. № 02-76-3418/21 о необходимости разработки Раздела по обеспечению сохранности ОКН в составе проектной документации;

4. Договор от 20.11.2021 г. на выполнение государственной историко-культурной экспертизы, заключённый между ООО «ГеоТехПроект» и экспертом Песковым С.А.

**Цель экспертизы:** Обеспечение сохранности объектов культурного наследия, включенных в реестр, выявленных объектов культурного наследия, либо объектов, обладающих признаками объекта культурного наследия, при проведении земляных, строительных, мелиоративных, хозяйственных работ.

**Объект экспертизы:** Проект «Обеспечение сохранности объектов археологического наследия «Стоянка Действующие карьеры», «Стоянка Стойло», «Стоянка ЖБИ-Мясокомбинат 1», «Стоянка ЖБИ-Мясокомбинат 2», «Стоянка ЖБИ-Мясокомбинат 3», «Стоянка РСУ», расположенных в границах объекта «Выполнение работ по проектированию ликвидации накопленного вреда окружающей среде на территории городского округа г. Усолье-Сибирское Иркутской области».

2

Инов. № подл.	Подп. и дата	Взам. инв. №							5/2020-2-ЕИ-ООС2.1	Лист 80
			Изм.	Кол.уч	Лист	№док.	Подпись	Дата		

**Адрес объекта экспертизы:** Российская Федерация, Сибирский федеральный округ, Иркутская область, г. Усолье-Сибирское.

**Перечень документов, представленных Заказчиком:** Проект «Обеспечение сохранности объектов археологического наследия «Стоянка Действующие карьеры», «Стоянка Стойло», «Стоянка ЖБИ-Мясокомбинат 1», «Стоянка ЖБИ-Мясокомбинат 2», «Стоянка ЖБИ-Мясокомбинат 3», «Стоянка РСУ», расположенных в границах объекта «Выполнение работ по проектированию ликвидации накопленного вреда окружающей среде на территории городского округа г. Усолье-Сибирское Иркутской области».

**Сведения о проведенных исследованиях в рамках экспертизы (примененные методы, объем и характер выполненных работ, результаты):**

В процессе проведения экспертизы был выполнен анализ представленной проектной документации, в части соответствия требованиям Федерального Закона №73 от 25 июня 2002 г. «Об объектах культурного наследия (памятниках истории и культуры) народов Российской Федерации».

Экспертом проведена оценка обоснованности и оптимальности, принятых проектировщиками решений.

Указанные исследования проведены в объеме, необходимом для принятия выводов государственной историко-культурной экспертизы.

Результаты исследований, проведенных в рамках государственной историко-культурной экспертизы, оформлены в виде Акта.

**Перечень документов и материалов, собранных и полученных при проведении экспертизы:**

1. Положение о государственной историко-культурной экспертизе, утверждённое постановлением Правительства РФ от 15 июля 2009 г. N 569;

2. Постановление Правительства РФ от 4 сентября 2012 г. № 880 «О внесении изменений в Положение о государственной историко-культурной экспертизе»;

3. Постановление Правительства РФ от 9 июня 2015 г. № 569 «О внесении изменений в Положение о государственной историко-культурной экспертизе»;

4. Проект «Обеспечение сохранности объектов археологического наследия «Стоянка Действующие карьеры», «Стоянка Стойло», «Стоянка ЖБИ-Мясокомбинат 1», «Стоянка ЖБИ-Мясокомбинат 2», «Стоянка ЖБИ-Мясокомбинат 3», «Стоянка РСУ», расположенных в границах объекта «Выполнение работ по проектированию ликвидации накопленного вреда окружающей среде на территории городского округа г. Усолье-Сибирское Иркутской области»;

5. Базилийский В.И. Отчет Карта-схема с указанием границ обследуемой территории и местоположения археологических шурфов в границах объекта «Территория, на которой в прошлом осуществлялась экономическая деятельность, связанная с производством химических веществ и химических продуктов» на территории городского округа г.

3

Инов. № подл.	Подп. и дата	Взам. инв. №							5/2020-2-ЕИ-ООС2.1	Лист
			Изм.	Кол.уч	Лист	№док.	Подпись	Дата		

Усолье-Сибирское», Иркутск, 2021 г.;

6. Бердникова Н. Е., Аржанников А. В. Отчет о научно-исследовательской работе по теме «Археологическое охранное зонирование территории г. Усолье-Сибирское». Фонды Службы по охране культурного наследия Иркутской области. Иркутск, 2000 г.;

7. Бердникова Н.Е., Лежненко И.Л., Савельев Н.А., Медведев Г.И., Георгиевская Г.М. Указатель археологических памятников Иркутской области: Материалы к Своду памятников истории и культуры. Усольский район. - Иркутск, 1991. – 110 с.;

8. Кузнецов А.М. Отчет по выполнению археологической разведки на выявленных объектах археологического наследия «Стоянка ЖБИ-Мясокомбинат 1», «Стоянка ЖБИ-Мясокомбинат 2», «Стоянка ЖБИ-Мясокомбинат 3» на территории городского округа г. Усолье-Сибирское Усольского района Иркутской области, 2021 г.;

9. Молчанов Д.Н. Отчет по выполнению археологической разведки на выявленных объектах археологического наследия «Стоянка РСУ», «Стоянка Стойло», «Стоянка Действующие карьеры» на территории городского округа г. Усолье-Сибирское Усольского района Иркутской области, 2021 г.;

10. Письмо Службы по охране объектов культурного наследия Иркутской области от 27.05.2021 г. № 02-76-3418/21 о необходимости разработки Раздела по обеспечению сохранности ОКН в составе проектной документации.

**Факты и сведения, выявленные и установленные в результате проведенных исследований:**

В соответствии с требованиями п.16 Положения о государственной историко-культурной экспертизе, утвержденного постановлением Правительства Российской Федерации от 15.07.2009 г. № 569 на государственную историко-культурную экспертизу представлен Проект «Обеспечение сохранности объектов археологического наследия «Стоянка Действующие карьеры», «Стоянка Стойло», «Стоянка ЖБИ-Мясокомбинат 1», «Стоянка ЖБИ-Мясокомбинат 2», «Стоянка ЖБИ-Мясокомбинат 3», «Стоянка РСУ», расположенных в границах объекта «Выполнение работ по проектированию ликвидации накопленного вреда окружающей среде на территории городского округа г. Усолье-Сибирское Иркутской области».

В результате рассмотрения представленного Проекта (далее - Проект) установлено следующее:

1) Проект выполнен на основании археологической разведки, проведенной на территории городского округа г. Усолье-Сибирское Иркутской области в зоне ликвидации НВОС (накопленный вред окружающей среде) на территории, на которой в прошлом осуществлялась экономическая деятельность, связанная с производством химических веществ и химических продуктов;

2) В Проекте четко отражены виды работ по ликвидации НВОС, которые проводятся на двух участках территории и представлены:

4

Инов. № подл.	Подп. и дата	Взам. инв. №

Изм.	Кол.уч	Лист	№ док.	Подпись	Дата

5/2020-2-ЕИ-ООС2.1

Лист

82

- устройством противомиграционной завесы;
- инженерно-геодезическими изысканиями.

3) Работы по миграционной завесе проводятся непосредственно на территории старых корпусов производственной площадки «Усольехимпром» и включают в себя:

- расчистка территории строительной площадки;
- геодезические разбивочные работы;
- планировка поверхности земли по всей трассе бульдозерами;
- инъектирование растворов в основании проектной завесы;
- разработка грунта траншекопателем;
- обратная засыпка наполнителем с высокой степенью сорбции и коэффициента фильтрации;
- благоустройство территории;

4) Работы по инженерно-геодезическим изысканиям проводятся на сопредельной территории производственной площадки «Усольехимпром» и включают в себя:

- рекогносцировочное обследование участка проведения инженерных изысканий;
- обследование исходных пунктов ГГС - топографическая съемка масштаба 1:500 с сечением рельефа через 0,5 м;
- топографическая съемка масштаба 1:1000 с сечением рельефа через 0,5 м;
- вынос инженерно-геологических выработок;
- плановая и высотная привязка инженерно-геологических выработок;
- обследование надземных, наземных, подземных инженерных сетей и коммуникаций, согласование с эксплуатирующими организациями;
- производство буровых работ с ведением документации и отбором проб грунтов, с фиксированием положения уровня грунтовых вод. Скважины проходилась колонковым способом с максимальным диаметром 127 мм (СП 47.13330.2016) всухую или с продувкой по скальным и полускальным грунтам, как наиболее точным и информативным способом бурения при помощи буровых установок, УРБ2-А2 на базе Урал и КАМАЗ;
- изучение опасных геологических и инженерно-геологических процессов (при наличии);
- проведение фильтрационных работ;
- инженерно-геофизические исследования;
- сейсмическое микрорайонирование;
- гидрологические исследования.

5) Территория проведения инженерно-геодезических изысканий имеет площадь 2210,5 га, большая её часть занята промышленными объектами (заводские корпуса, шламонакопители, шламоотстойники, карьеры, трубопроводы, промплощадки) и озерно-болотистыми участками естественного и техногенного происхождения;

6) В границах территории инженерно-геологических изысканий

5

Инов. № подл.	Подп. и дата	Взам. инв. №							5/2020-2-ЕИ-ООС2.1	Лист
			Изм.	Кол.уч	Лист	Ледок.	Подпись	Дата		



расположены следующие ОАН: «Стоянка ЖБИ-Мясокомбинат 1» «Стоянка ЖБИ-Мясокомбинат 2», «Стоянка ЖБИ-Мясокомбинат 3»;

7) частично в границах инженерно-геологических изысканий расположен ОАН «Стоянка Стойло»;

8) ОАН «Стоянка Действующие карьеры», «Стоянка РСУ» находятся за границами территории инженерно-геологических изысканий;

9) Территории всех ОАН подвергались и продолжают подвергаться активному техногенному и антропогенному воздействию; техническое состояние ОАН определено как аварийное;

10) В результате проведения в 2021 г. археологической разведки на территориях вышеперечисленных ОАН установлено, что все инженерно-геологические изыскания выполнены; воздействия на территории ОАН в ходе указанных изысканий не производилось (устройство скважин и иных работ, связанных с нарушением дневной поверхности).

Таким образом, проведённые инженерно-геологические изыскания не повлекли за собой разрушение предмета охраны ОАН «Стоянка Стойло», «Стоянка ЖБИ-Мясокомбинат 1», «Стоянка ЖБИ-Мясокомбинат 2», «Стоянка ЖБИ-Мясокомбинат 3», расположенных в границах территории инженерно-геологических изысканий;

11) Проектом предусмотрены следующие мероприятия по сохранению ОАН «Стоянка ЖБИ-Мясокомбинат 1», «Стоянка ЖБИ-Мясокомбинат 2», «Стоянка ЖБИ-Мясокомбинат 3», «Стоянка Стойло», расположенных в зоне инженерно-промышленных изысканий по объекту: «Выполнение работ по проектированию ликвидации накопленного вреда окружающей среде на территории городского округа г. Усолье-Сибирское Иркутской области»:

- установить охранные знаки и предупреждающие надписи по границам ОАН;

- обеспечить письменное ознакомление подрядных строительных организаций с информацией о наличии объекта археологического наследия в границах территории объекта проектирования с ограничениями и требованиями по использованию территории в границах ОАН. Произвести инструктаж с персоналом, осуществляющим строительные, земляные работы, о наличие объектов археологического наследия в границах изысканий и требованиях по обеспечению его сохранности под роспись;

- вносить изменения в проект «Выполнение работ по проектированию ликвидации накопленного вреда окружающей среде на территории городского округа г. Усолье-Сибирское Иркутской области» возможно только при внесении изменений в Проект «Обеспечение сохранности объектов археологического наследия «Стоянка Действующие карьеры», «Стоянка Стойло», «Стоянка ЖБИ-Мясокомбинат 1», «Стоянка ЖБИ-Мясокомбинат 2», «Стоянка ЖБИ-Мясокомбинат 3», «Стоянка РСУ», расположенных в границах объекта «Выполнение работ по проектированию ликвидации накопленного вреда окружающей среде на территории городского округа г. Усолье-Сибирское Иркутской области».

6

Инов. № подл.	Подп. и дата	Взам. инв. №					5/2020-2-ЕИ-ООС2.1	Лист
Изм.	Кол.уч	Лист	№док.	Подпись	Дата			

### Обоснование выводов экспертизы:

Документы представлены на экспертизу в достаточном объеме в соответствии с п.16 «Положения о государственной историко-культурной экспертизе» (утв. постановлением Правительства РФ от 15 июля 2009 г. № 569).

Проект «Обеспечение сохранности объектов археологического наследия «Стоянка Действующие карьеры», «Стоянка Стойло», «Стоянка ЖБИ-Мясокомбинат 1», «Стоянка ЖБИ-Мясокомбинат 2», «Стоянка ЖБИ-Мясокомбинат 3», «Стоянка РСУ», расположенных в границах объекта «Выполнение работ по проектированию ликвидации накопленного вреда окружающей среде на территории городского округа г. Усолье-Сибирское Иркутской области» разработан на основании объективных данных, полученных в результате анализа результатов ранее выполненных археологических исследований, в соответствии с требованиями Федерального Закона от 25.06.2002 г. № 73-ФЗ «Об объектах культурного наследия (памятников истории и культуры) народов Российской Федерации».

В результате проведения экспертизы установлено следующее:

1) В границах территории инженерно-геологических изысканий по объекту «Выполнение работ по проектированию ликвидации накопленного вреда окружающей среде на территории городского округа г. Усолье-Сибирское Иркутской области» расположены следующие ОАН:

- «Стоянка ЖБИ-Мясокомбинат 1», «Стоянка ЖБИ-Мясокомбинат 2», «Стоянка ЖБИ-Мясокомбинат 3»;

- частично в границах инженерно-геологических изысканий расположен ОАН «Стоянка Стойло»;

- за границами территории инженерно-геологических изысканий находятся ОАН «Стоянка Действующие карьеры», «Стоянка РСУ»;

2) Техническое состояние ОАН определено как аварийное;

3) В результате проведения в 2021 г. археологической разведки на территориях вышеперечисленных ОАН установлено, что все инженерно-геологические изыскания выполнены; воздействия на территории ОАН в ходе указанных изысканий не производилось (устройство скважин и иных работ, связанных с нарушением дневной поверхности).

Таким образом, проведенные инженерно-геологические изыскания не повлекли за собой разрушение предмета охраны ОАН, расположенных в границах территории инженерно-геологических изысканий: «Стоянка Стойло», «Стоянка ЖБИ-Мясокомбинат 1», «Стоянка ЖБИ-Мясокомбинат 2», «Стоянка ЖБИ-Мясокомбинат 3»;

4) Проектом предусмотрены следующие мероприятия по сохранению ОАН «Стоянка ЖБИ-Мясокомбинат 1», «Стоянка ЖБИ-Мясокомбинат 2», «Стоянка ЖБИ-Мясокомбинат 3», «Стоянка Стойло», расположенных в зоне инженерно-промышленных изысканий по объекту: «Выполнение работ по проектированию ликвидации накопленного вреда окружающей среде на территории городского округа г. Усолье-Сибирское Иркутской области»:

7

Инов. № подл.	Подп. и дата	Взам. инв. №

Изм.	Кол.уч	Лист	№ док.	Подпись	Дата

5/2020-2-ЕИ-ООС2.1

Лист

85

- установка охранных знаков и предупреждающих надписей по границам ОАН;

- обеспечение письменного ознакомления подрядных строительных организаций с информацией о наличии объекта археологического наследия в границах территории объекта проектирования с ограничениями и требованиями по использованию территории в границах ОАН;

- внесение изменений в проект «Выполнение работ по проектированию ликвидации накопленного вреда окружающей среде на территории городского округа г. Усолье-Сибирское Иркутской области» возможно только при внесении изменений в Проект «Обеспечение сохранности объектов археологического наследия «Стоянка Действующие карьеры», «Стоянка Стойло», «Стоянка ЖБИ-Мясокомбинат 1», «Стоянка ЖБИ-Мясокомбинат 2», «Стоянка ЖБИ-Мясокомбинат 3», «Стоянка РСУ», расположенных в границах объекта «Выполнение работ по проектированию ликвидации накопленного вреда окружающей среде на территории городского округа г. Усолье-Сибирское Иркутской области».

#### **Выводы экспертизы:**

1. Проект «Обеспечение сохранности объектов археологического наследия «Стоянка Действующие карьеры», «Стоянка Стойло», «Стоянка ЖБИ-Мясокомбинат 1», «Стоянка ЖБИ-Мясокомбинат 2», «Стоянка ЖБИ-Мясокомбинат 3», «Стоянка РСУ», расположенных в границах объекта «Выполнение работ по проектированию ликвидации накопленного вреда окружающей среде на территории городского округа г. Усолье-Сибирское Иркутской области» соответствует требованиям действующего законодательства в области сохранения, использования, популяризации и государственной охраны объектов культурного наследия (памятников истории и культуры) народов Российской Федерации.

2. Предусмотренные Проектом мероприятия по обеспечению сохранности ОАН «Стоянка Действующие карьеры», «Стоянка Стойло», «Стоянка ЖБИ-Мясокомбинат 1», «Стоянка ЖБИ-Мясокомбинат 2», «Стоянка ЖБИ-Мясокомбинат 3», «Стоянка РСУ» обоснованы.

3. Возможно обеспечение сохранности ОАН «Стоянка Действующие карьеры», «Стоянка Стойло», «Стоянка ЖБИ-Мясокомбинат 1», «Стоянка ЖБИ-Мясокомбинат 2», «Стоянка ЖБИ-Мясокомбинат 3», «Стоянка РСУ» при проведении земляных, строительных, мелиоративных и (или) хозяйственных работ по объекту: «Выполнение работ по проектированию ликвидации накопленного вреда окружающей среде на территории городского округа г. Усолье-Сибирское Иркутской области», предусмотренных статьями 25 Лесного кодекса Российской Федерации и иных работ. Положительное заключение.

#### **Перечень приложений к заключению экспертизы:**

1. Проект «Обеспечение сохранности объектов археологического наследия «Стоянка Действующие карьеры», «Стоянка Стойло», «Стоянка ЖБИ-Мясокомбинат 1», «Стоянка ЖБИ-Мясокомбинат 2», «Стоянка ЖБИ-

8

Инов. № подл.	Подп. и дата	Взам. инв. №							5/2020-2-ЕИ-ООС2.1	Лист
			Изм.	Кол.уч	Лист	Ледок.	Подпись	Дата		



**Письмо службы по охране объектов культурного наследия Иркутской области №02-76-8574/21 о согласии с положительным заключением государственной историко-культурной экспертизы**



ООО «ГеоТехПроект»

**СЛУЖБА ПО ОХРАНЕ ОБЪЕКТОВ  
КУЛЬТУРНОГО НАСЛЕДИЯ  
ИРКУТСКОЙ ОБЛАСТИ**

ул. 5-ой Армии, 2, Иркутск, 664025  
Тел./факс (3952) 33-27-23  
E-mail: sooknio@yandex.ru

21.12.2021 № 02-76-8574/21  
на № 8146/11 от 23.11.2021

О предоставлении информации

Службой по охране объектов культурного наследия Иркутской области рассмотрена представленная Вами документация в составе:

1. Проект «Обеспечение сохранности объектов археологического наследия «Стоянка Действующие карьеры», «Стоянка Стойло», «Стоянка ЖБИ-Мясокомбинат 1», «Стоянка ЖБИ-Мясокомбинат 2», «Стоянка ЖБИ-Мясокомбинат 3», «Стоянка РСУ», расположенных в границах объекта «Выполнение работ по проектированию ликвидации накопленного вреда окружающей среде на территории городского округа г. Усолье-Сибирское Иркутской области» (далее - Проектная документация);

2. Акт государственной историко-культурной экспертизы от 23.11.2021 раздела документации, обосновывающего меры по обеспечению сохранности объекта культурного наследия, включенного в реестр, выявленного объекта культурного наследия либо объекта обладающего признаками объекта культурного наследия, при проведении земляных, мелиоративных, хозяйственных работ, работ по использованию лесов и иных работ в границах территории объекта культурного наследия либо на земельном участке, непосредственно связанном с земельным участком в границах территории объекта культурного наследия – Проект «Обеспечение сохранности объектов археологического наследия «Стоянка Действующие карьеры», «Стоянка Стойло», «Стоянка ЖБИ-Мясокомбинат 1», «Стоянка ЖБИ-Мясокомбинат 2», «Стоянка ЖБИ-Мясокомбинат 3», «Стоянка РСУ», расположенных в границах объекта «Выполнение работ по проектированию ликвидации накопленного вреда окружающей среде на территории городского округа г. Усолье-Сибирское Иркутской области» (2021 г., ООО НПО "Экспертиза").

Уведомляем Вас о согласии с положительным заключением государственной историко-культурной экспертизы. По результатам рассмотрения, а также по итогам обсуждения в информационно-телекоммуникационной сети "Интернет" служба согласовывает документацию, указанную в п. 1 настоящего уведомления.

Инов. № подл.	Подп. и дата	Взам. инв. №

Изм.	Кол.уч	Лист	№ док.	Подпись	Дата

**5/2020-2-ЕИ-ООС2.1**

Лист

88

В результате проведения экспертизы установлено следующее:

- в границах территории инженерно-геологических изысканий по объекту «Выполнение работ по проектированию ликвидации накопленного вреда окружающей среде на территории городского округа г. Усолье-Сибирское Иркутской области» расположены следующие ОАН: - «Стоянка ЖБИ-Мясокомбинат 1», «Стоянка ЖБИ-Мясокомбинат 2», «Стоянка ЖБИ-Мясокомбинат 3»;

- частично в границах инженерно-геологических изысканий расположен ОАН «Стоянка Стойло»;

- за границами территории инженерно-геологических изысканий находятся ОАН «Стоянка Действующие карьеры», «Стоянка РСУ».

Проектом предусмотрены следующие мероприятия по сохранению ОАН «Стоянка ЖБИ-Мясокомбинат 1», «Стоянка ЖБИ-Мясокомбинат 2», «Стоянка ЖБИ-Мясокомбинат 3», «Стоянка Стойло», расположенных в зоне инженерно-промышленных изысканий по объекту: «Выполнение работ по проектированию ликвидации накопленного вреда окружающей среде на территории городского округа г. Усолье-Сибирское Иркутской области»:

- установить охранные знаки и предупреждающие надписи по границам ОАН;

- обеспечить письменное ознакомление подрядных строительных организаций с информацией о наличии объекта археологического наследия в границах территории объекта проектирования с ограничениями и требованиями по использованию территории в границах ОАН. Произвести инструктаж с персоналом, осуществляющим строительные, земляные работы, о наличие объектов археологического наследия в границах изысканий и требованиях по обеспечению его сохранности под роспись;

- вносить изменения в проект «Выполнение работ по проектированию ликвидации накопленного вреда окружающей среде на территории городского округа г. Усолье-Сибирское Иркутской области» возможно только при внесении изменений в Проект «Обеспечение сохранности объектов археологического наследия «Стоянка Действующие карьеры», «Стоянка Стойло», «Стоянка ЖБИ-Мясокомбинат 1», «Стоянка ЖБИ-Мясокомбинат 2», «Стоянка ЖБИ-Мясокомбинат 3», «Стоянка РСУ», расположенных в границах объекта «Выполнение работ по проектированию ликвидации накопленного вреда окружающей среде на территории городского округа г. Усолье-Сибирское Иркутской области».

Дополнительно сообщаем, что проект «Обеспечение сохранности объектов археологического наследия «Стоянка Действующие карьеры», «Стоянка Стойло», «Стоянка ЖБИ-Мясокомбинат 1», «Стоянка ЖБИ-Мясокомбинат 2», «Стоянка ЖБИ-Мясокомбинат 3», «Стоянка РСУ», расположенных в границах объекта «Выполнение работ по проектированию ликвидации накопленного вреда окружающей среде на территории городского округа г. Усолье-Сибирское Иркутской области» подлежит включению в состав проектной документации объекта по титулу «Выполнение работ по проектированию ликвидации накопленного вреда окружающей среде на территории городского округа г. Усолье-Сибирское

Ивл. № подл.	Подп. и дата	Взам. инв. №

Изм.	Кол.уч	Лист	№док.	Подпись	Дата

**5/2020-2-ЕИ-ООС2.1**

Лист

89



## Сведения о местах традиционного проживания малочисленных народов



**МИНИСТЕРСТВО  
ЭКОНОМИЧЕСКОГО РАЗВИТИЯ  
ИРКУТСКОЙ ОБЛАСТИ**

ул. Ленина, 1а, Иркутск, 664027  
Тел. (3952) 25-62-44, факс (3952) 25-65-63  
E-mail: [econom@govirk.ru](mailto:econom@govirk.ru)

Врио первого  
заместителю генерального  
директора по реализации  
экологических проектов

А.И. Полякову

30.04.2021 № 02-62-2524/21  
на № 214-3/2394/1 от 27.04.2021

О направлении информации

Уважаемый Артем Иванович!

Рассмотрев Ваше обращение о предоставлении информации о наличии мест традиционного проживания и закрепленных мест традиционной хозяйственной деятельности коренных малочисленных народов Российской Федерации вблизи объекта: «Территория, на которой в прошлом осуществлялась экономическая деятельность, связанная с производством химических веществ и химических продуктов на территории городского округа г. Усолье-Сибирское Иркутской области», сообщаю следующее.

Согласно схеме развития и размещения особо охраняемых природных территорий в Иркутской области, которая размещена на сайте министерства природных ресурсов и экологии Иркутской области (<http://ecology.irkobl.ru>), в районе размещения объекта (в соответствии с представленными географическими координатами) территории традиционного природопользования отсутствуют.

Заместитель министра  
экономического развития Иркутской  
области

М.Н. Петрова

ДОКУМЕНТ ПОДПИСАН  
ЭЛЕКТРОННОЙ ПОДПИСЬЮ

Сертификат 2A555696749FBDE28F028B96F033B087BED225CA  
Владелец Петрова Марина Николаевна  
Действителен с 28.04.2021 по 28.07.2022

Леонтьева Екатерина Владимировна  
25-64-31

ФГУП "ФЭО"  
Вх. № 214-3/7937В от 30.04.2021

5/2020-2-ЕИ-ООС2.1

Лист

91

Инов. № подл.	Подп. и дата	Взам. инв. №

Изм.	Кол.уч	Лист	№ док.	Подпись	Дата



## Сведения об объектах животного мира



**МИНИСТЕРСТВО ЛЕСНОГО  
КОМПЛЕКСА  
ИРКУТСКОЙ ОБЛАСТИ**

664011, г. Иркутск, ул. Горького, дом 31  
тел. 33-59-81, факс: 24-31-55  
e-mail: baikal@lesirk.ru

Врио первого заместителя  
генерального директора по  
реализации экологических проектов  
ФГУП «ФЭО»  
А.И. Полякову

e-mail: [info@rosfeo.ru](mailto:info@rosfeo.ru)

на № 25.05.2021 № 02-91-6881/21  
214-3/2388И от 27.04.2021

О предоставлении информации

Министерство лесного комплекса Иркутской области (далее — министерство) рассмотрев Ваше обращение (вх. № 01-91-7323/21 от 14.04.2021 года) о предоставлении сведений о предоставлении информации сообщает следующее.

Место выполнения инженерных изысканий по объекту: «Территория, на которой в прошлом осуществлялась экономическая деятельность, связанная с производством химических веществ и химических продуктов на территории городского округа г. Усолье-Сибирское», согласно предоставленной схеме не является охотничьими угодьями. Объекты животного мира, отнесённые к объектам охоты (охотничьи ресурсы) на этой территории не обитают, возможны лишь их случайные заходы.

Из объектов животного мира здесь обычны синантропные виды: черная ворона, сорока, сизый голубь, домовый воробей, домовая мышь, серая крыса. В период сезонных миграций не исключены залеты некоторых видов хищных птиц: черный коршун, обыкновенный канюк, чеглок, зимняк. Среди мигрирующих хищных птиц возможны редкие встречи видов, занесенных в Красную книгу Российской Федерации (сапсан) и в Красную книгу Иркутской области (восточный болотный лунь, кобчик).

Министерство полагает, что реализация указанного проекта ущерба объектам животного мира и среде их обитания не нанесет.

Инов. № подл.	Подп. и дата	Взам. инв. №

Изм.	Кол.уч	Лист	Ледок.	Подпись	Дата

5/2020-2-ЕИ-ООС2.1

Лист

92

Для всестороннего рассмотрения Вашего обращения в части местоположения лесного участка, наличия/отсутствия защитных лесов, особо защитных участков лесов, об использовании, охране, защите, воспроизводстве лесов необходимо предоставить координаты в формате txt в системе координат МСК-38.

Заместитель министра лесного  
комплекса Иркутской области

М.А. Карнаухов

ДОКУМЕНТ ПОДПИСАН  
ЭЛЕКТРОННОЙ ПОДПИСЬЮ

Сертификат 079A079E3F75BD863DB233C9BC49F8820A160B46  
Владелец Карнаухов Михаил Анатольевич  
Действителен с 29.06.2020 по 29.09.2021

Исп. Г.В. Тальцева  
Е.В. Казькова  
21-70-14 20-24-07

Инв. № подл.	Подп. и дата	Взам. инв. №					5/2020-2-ЕИ-ООС2.1	Лист
								93
Изм.	Кол.уч	Лист	№док.	Подпись	Дата			



**МИНИСТЕРСТВО ЛЕСНОГО  
КОМПЛЕКСА  
ИРКУТСКОЙ ОБЛАСТИ**

664011, г. Иркутск, ул. Горького, дом 31  
тел. 33-59-81, факс: 24-31-55  
e-mail: baikal@lesirk.ru

05.10.2021 № 02-91-14418/21

на № 7993/09 от 10.092021

Генеральному директору  
ООО «ГеоТехПроект»

А.В. Мордвину

E-mail: info@geotehproekt.ru

О направлении информации

Уважаемый Андрей Валентинович!

В соответствии с Вашим запросом министерство лесного комплекса Иркутской области (далее – министерство) сообщает следующее.

Министерство не располагает информацией о численности и плотности объектов животного мира, отнесённых к объектам охоты, непосредственно на территориях выполнения инженерных изысканий по проектируемому объекту: «Выполнение работ по проектированию ликвидации накопленного вреда окружающей среде на территории городского округа г. Усолье-Сибирское Иркутской области» (далее-проектируемый объект).

Пользование объектами животного мира в Усольском районе Иркутской области в установленном законом порядке осуществляет Усольское районное отделение Иркутской областной общественной организации охотников и рыболовов. Адрес местонахождения: 665466, г. Усолье-Сибирское Иркутской области, проспект Красных Партизан, д. 5, тел. (839543) 6-56-9317.

Дополнительно сообщаем, что информация об охотпользователях, границах и площадях закрепленных и общедоступных охотничьих угодий отражена в схеме размещения, использования и охраны охотничьих угодий на территории Иркутской области, утвержденной указом Губернатора Иркутской области от 4 февраля 2019 года № 22-уг, а также на сайте министерства (<https://irkobl.ru/sites/alh/about>).

Направляем Вам сведения о видовом составе и показателях средней плотности населения (численность на единицу площади охотугодий) объектов животного мира, отнесенных к объектам охоты (далее - охотничьи ресурсы), обитающих на территории Усольского района Иркутской области, за 2017 - 2021 годы (см. Приложение 1).

Кроме охотничьих ресурсов, указанных в Приложении 1, на территории участка встречаются сибирский крот, ласка, азиатский бурундук, летяга, водяная полевка.

Из объектов животного мира, не отнесенных к объектам охоты, на данной территории обитает несколько видов мышевидных грызунов и насекомоядных, а также черная ворона, ворон, сойка, кукушка, кедровка, сорока, обыкновенная кукушка, мелкие воробьинообразные птицы.

Инов. № подл.	Подп. и дата	Взам. инв. №

Изм.	Кол.уч	Лист	Ледок.	Подпись	Дата

5/2020-2-ЕИ-ООС2.1

Лист

94

Из хищных птиц обычен черный коршун, встречаются полевой лунь, хохлатый осоед, болотный лунь, тетеревиный, перепелятник, зимняк (пролет), обыкновенный канюк, чеглок.

Из сов возможна встреча ушастой совы, болотной совы, ястребиной совы, мохноногого сыча, воробьиного сычика, длиннохвостой неясыти, бородатой неясыти.

Из видов позвоночных животных, занесенных в Красные книги РФ\*\* и Иркутской области\*, подлежащих особой охране, в пределах данной территории могут быть встречены большая поганка\*, черный аист\*\*, восточный болотный лунь\*, малый перепелятник\*, беркут\*\*, орел-карлик\*, большой подорлик\*, кречет\*\*, сапсан\*\*, серый журавль\*, филин\*\*, сивуха\*.

За более подробной информацией, касающейся фаунистического состава данной территории, в том числе о видах животных, занесенных в Красную книгу Российской Федерации и в Красную книгу Иркутской области, рекомендуем использовать следующие литературные источники и фондовые материалы: В. Г. Малеев, В. В. Попов, «Определитель птиц Иркутской области», Иркутск, 2010; «Кадастр позвоночных животных Иркутской области, не относящихся к объектам охоты и водным биологическим ресурсам, обитающих на территории Иркутской области», министерство лесного комплекса Иркутской области, Иркутск, 2021; «Красная книга РФ (животные)», АСТ Астрель, 2001; «Красная книга Иркутской области», Иркутск, 2020, обратиться непосредственно к вышесказанному охотпользователю, либо провести дополнительные специальные исследования с привлечением специалистов соответствующего профиля (зоологов, орнитологов, ботаников и прочее).

Информация о глухарьих токах, местах миграций, концентрации и отела копытных и других ценных охотничье-промысловых видов животных содержится в лесохозяйственных регламентах лесничеств, которые размещены на сайте министерства (<http://irkobl.ru/sites/ah/documents/reglament/>).

Данные о сезонных миграциях и концентрациях диких копытных показаны на рис.1 (на нем же отражены основные места концентрации копытных), пути сезонных миграций околотовных птиц показаны на рис. 2, соколообразных птиц - на рис. 3.

Пунктом 1522 Схемы территориального планирования Иркутской области, утвержденной постановлением Правительства Иркутской области от 02.11.2012 № 607-пп (далее - Схема) в Усольском районе зарезервирован участок под особо охраняемую природную территорию регионального значения природный парк «Город Ангарск», площадь 0,59 тыс. га.

При подготовке проектной документации по проектируемому объекту, расположенному на территории Усольского района Иркутской области, необходимо учесть требования законодательства об охране окружающей среды и животного мира (часть 8 «Основ государственной политики в области экологического развития России на период до 2030 года», утвержденной Президентом РФ от 30.04.2012; статьей 3, 34-39, 60, 77, 78 Федерального закона от 10.01.2002 № 7-ФЗ «Об охране окружающей среды»;

Инов. № подл.	Подп. и дата	Взам. инв. №

Изм.	Кол.уч	Лист	Медок.	Подпись	Дата

5/2020-2-ЕИ-ООС2.1

Лист

95

статьей 22, 24, 28 Федерального закона от 24.04.1995 № 52-ФЗ «О животном мире», Требований по предотвращению гибели объектов животного мира при осуществлении производственных процессов, а также при эксплуатации транспортных магистралей, трубопроводов, линий связи и электропередачи (утв. постановлением Правительства РФ от 13.08.1996 № 997).

Разработать мероприятия, направленные на минимизацию техногенного и антропогенного воздействия проектируемых объектов на животный мир и среду его обитания, а также выполнить расчет ущерба, который будет причинен животному миру и среде его обитания данным воздействием.

В качестве мероприятий, направленных на охрану объектов животного мира и среду их обитания могут служить следующие:

- исключение из плана рубок участков охотничьих угодий, где находятся места размножения (глухариные тока, места отела копытных), места пагула, отдыха и пути миграции диких животных, а также участки их сезонной концентрации в период вскармливания молодняка или в период зимовки, и пр.;

- запрет на движение транспортных средств вне технологических дорог, установленных проектом освоения лесов;

- запрет на содержание собак в вахтовых поселках или на лесозаготовительных участках;

- исключение фактов нахождения работников-арендаторов лесных участков в охотничьих угодьях с огнестрельным охотничьим оружием и орудиями лова без разрешительных документов на право охоты;

- хранение и складирование ГСМ только в специально оборудованных для этого местах (на площадках), гарантирующих предотвращение заболеваний и гибели объектов животного мира, ухудшения среды их обитания;

- запрет на выжигание растительности в границах арендованных участков;

- запрет на складирование отходов производства, бытовых и пищевых отходов на лесных участках, предоставленных в аренду.

Учитывая, что в результате хозяйственной деятельности происходит существенное изменение условий обитания охотничьих ресурсов, звери и птицы навсегда (или временно) покидают привычные участки обитания, отмечается их гибель, существенное сокращение численности на данной территории, снижение продуктивности их популяций, а также репродуктивной функции отдельных особей министерство лесного комплекса Иркутской области предлагает разработать и представить на согласование расчеты ущерба объектам животного мира (охотничьим ресурсам) и среде их обитания от хозяйственной деятельности.

При подготовке расчета ущерба охотничьим ресурсам и среде их обитания рекомендуем руководствоваться Методикой исчисления размера вреда, причиненного охотничьим ресурсам, утвержденной приказом Министерства природных ресурсов и экологии Российской Федерации от 08.12.2011 № 948, а также приказом Минприроды России от 25.11.2020 г. № 965 «Об утверждении нормативов допустимого изъятия охотничьих

Инва. № подл.	Подп. и дата	Взам. инв. №

Изм.	Кол.уч	Лист	Ледок.	Подпись	Дата

5/2020-2-ЕИ-ООС2.1

Лист

96

ресурсов и нормативов численности охотничьих ресурсов в охотничьих угодьях».

Для расчета ущерба, причиняемого видам животных, занесенным в Красную книгу РФ, а также видам животных, не относящимся к объектам охоты, следует применять Методику исчисления размера вреда, причиненного объектам животного мира, занесенным в Красную книгу РФ, а также иным объектам животного мира, не относящимся к объектам охоты и рыболовства и среде их обитания, утвержденной приказом Министерства природных ресурсов и экологии Российской Федерации от 28.04.2008 № 107.

В соответствии с пунктом 2 Перечня видов информации, содержащейся в государственном лесном реестре, предоставляемой в обязательном порядке, и условий её предоставления (далее – Перечень) утверждён Приказом Минприроды России от 30.10.2013 № 464, предоставление информации, содержащейся в государственном лесном реестре (далее – ГЛР), осуществляется в виде Выписок по запросам любых лиц, подавшим в письменной форме в уполномоченный орган государственной власти, осуществляющий ведение ГЛР.

Предоставление Выписки осуществляется в соответствии с приказом Приказ МПР РФ от 31.10.2007 № 282 «Об утверждении Административного регламента исполнения государственной функции по ведению государственного лесного реестра и предоставления государственной услуги по предоставлению выписки из государственного лесного реестра» (далее – Регламент).

Заявление о предоставлении Выписки подаётся по установленной форме, определённой Приложением 4 к Регламенту (далее – Заявление).

В заявлении, приложенном к данному обращению, выявлены следующие замечания:

1. В соответствии с пунктом 2.18 Приказа Минприроды от 31.10.2007 № 282 «Об утверждении административного регламента исполнения государственной функции по ведению государственного лесного реестра и предоставления государственной услуги по предоставлению выписки из государственного лесного реестра» обращение юридических лиц составляется на фирменном бланке организации, подписывается руководителем, подпись заверяется печатью организации, направляется по почте или доставляется нарочным в канцелярию уполномоченного органа государственной власти;

2. Запрашиваемый вид информации, предоставляемой в обязательном порядке заинтересованным лицам, необходимо прописать в соответствии с приказом Минприроды России от 30.10.2013 № 464;

3. В местоположении лесного участка выявлены следующие замечания: выписка из государственного лесного реестра предоставляется полностью на квартал, либо с указанием номеров лесотаксационных выделов, без указания части;

4. Пункт 5 анкеты заинтересованного лица заполнен не полностью (не указаны реквизиты устава).

Инов. № подл.	Подп. и дата	Взам. инв. №							5/2020-2-ЕИ-ООС2.1	Лист 97
			Изм.	Кол.уч	Лист	Ледок.	Подпись	Дата		

Дополнительно сообщаем, что для всестороннего рассмотрения Вашего обращения необходимо предоставить корректные координаты в формате txt в системе координат МСК-38.

Приложение:

1. Видовой состав охотничье-промысловых зверей и птиц и показатели их средней плотности населения в Усольском районе Иркутской области в 2017-2021 годах (данные зимнего маршрутного учета и других специальных методов учета), на 1 л. в 1 экз.;
2. Пути прохождения межрегиональных осенне-зимних миграций диких копытных, на 1 л. в 1 экз.;
3. Миграционные пути околородных птиц, на 1 л. в 1 экз.;
4. Миграционный коридор весенних и осенних миграций соколообразных птиц, на 1 л. в 1 экз.

Временно замещающий должность  
заместителя министра лесного  
комплекса Иркутской области

С.В. Пересыпкин

ДОКУМЕНТ ПОДПИСАН  
ЭЛЕКТРОННОЙ ПОДПИСЬЮ

Сертификат 2FD2C5DB15B7818CE5D32BCEEAB7CA9F5B20B57F  
Владелец Пересыпкин Стенан Владимирович  
Действителен с 22.06.2021 по 22.09.2022

Н.М. Халтыева  
29-08-85

Инв. № подл.	Подп. и дата	Взам. инв. №					5/2020-2-ЕИ-ООС2.1	Лист 98
			Изм.	Кол.уч	Лист	Недок.		

## Приложение 1

Видовой состав охотничье-промысловых зверей и птиц и показатели их послепромысловой средней плотности населения в Усольском районе Иркутской области в 2017-2021 годах (данные зимнего маршрутного учета и других специальных методов учета).

№ п. п.	Виды охотничье-промысловых животных	Средняя плотность населения (особей на 1000 га)				
		2017 год	2018 год	2019 год	2020 год	2021 год
1.	Лось	0,83	1,57	1,12	1,79	1,80
2.	Благородный олень	1,91	3,30	2,52	2,98	2,69
3.	Косуля	7,9	13,07	12,97	12,55	13,94
4.	Кабарга	1,19	2,04	3,08	2,78	2,47
5.	Кабан	0,72	1,61	1,91	2,10	1,13
6.	Соболь	1,12	3,29	1,39	1,64	1,28
7.	Белка	2,3	3,25	1,75	2,68	0,73
8.	Волк	0,06	0,01	0,23	0,20	0,20
9.	Горноста́й	-	0,08	0,13	0,05	-
10.	Заяц-беляк	2,65	3,40	3,11	1,40	2,61
11.	Заяц-русак	0,17	0,10	0,46	0,37	0,05
12.	Колоннок	0,45	0,12	0,05	0,02	0,01
13.	Росомаха	-	-	-	-	-
14.	Рысь	0,01	0,03	0,08	0,11	0,05
15.	Лисица	0,64	0,55	1,32	0,85	1,08
16.	Глухарь	8,19	16,25	15,25	8,52	9,76
17.	Рябчик	39,87	63,63	51,31	16,70	20,90
18.	Тетерев	53,07	56,76	62,79	37,38	16,01
19.	Бородатая куропатка	21,59	32,27	22,39	3,10	22,46
20.	Медведь	0,42	0,55	0,42	0,41	0,50
21.	Барсук	0,51	0,88	1,42	3,58	4,16
22.	Норка	-	0,02	0,02	0,02	0,02
23.	Выдра*	-	0,01	0,02	0,03	0,02
24.	Ондатра	6,56	4,68	14,07	0,41	11,45

- данные отсутствуют

\* Красная книга Иркутской области

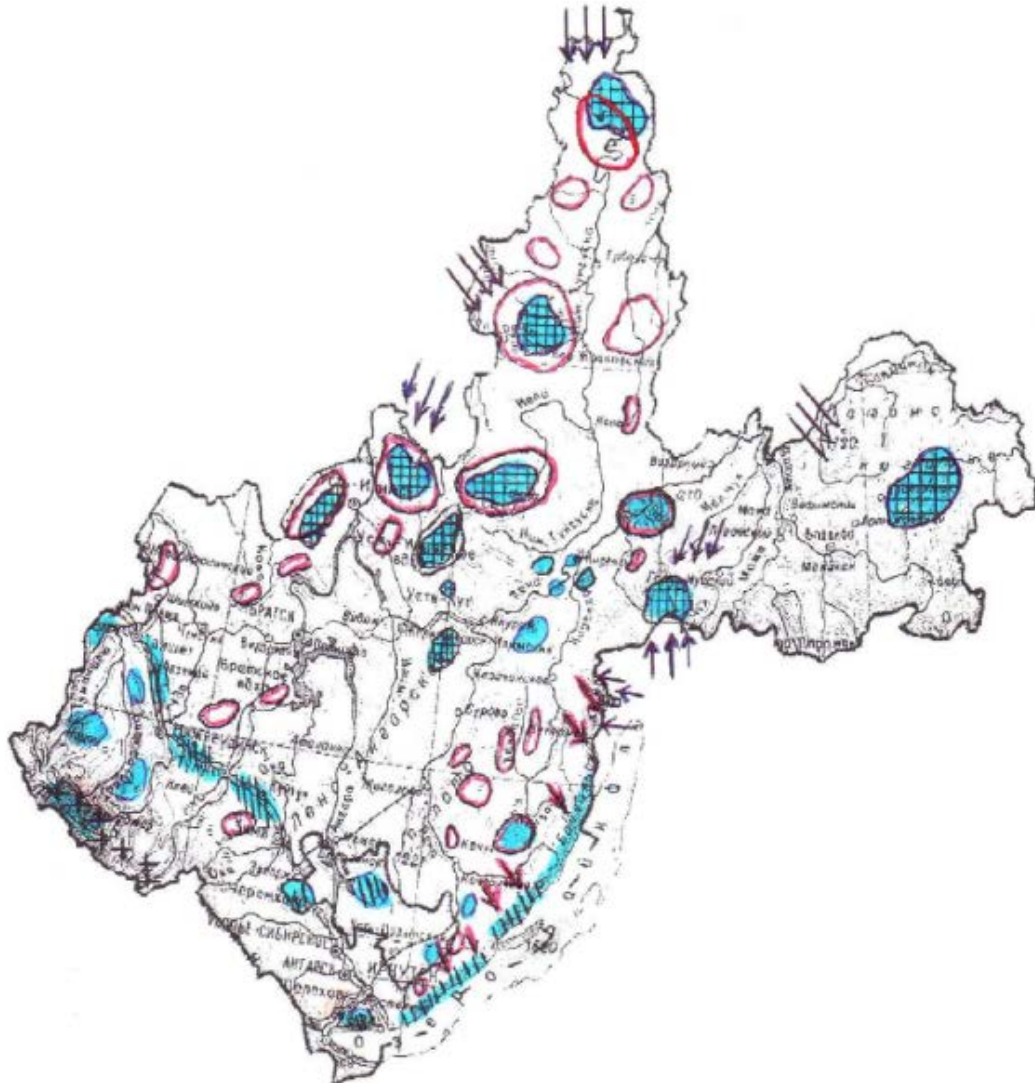
Инва. № подл.	Подп. и дата	Взам. инв. №

Изм.	Кол.уч	Лист	Ледок.	Подпись	Дата	5/2020-2-ЕИ-ООС2.1	Лист
							99










Рис. 1

Межрегиональные миграционные пути диких копытных животных и места размещения зимних концентраций диких копытных животных на территории Иркутской области



Условные обозначения:

-  Пути миграции дикого северного оленя
-  Пути миграции благородного оленя и косули
-  Места зимних концентраций дикого северного оленя
-  Места зимних концентраций лосося
-  Места зимних концентраций благородного оленя
-  Места зимних концентраций косули
-  Места зимних концентраций кабана
-  Места обитания сибирского горного козла

Взам. инв. №

Подл. и дата

Инв. № подл.

Изм.	Кол.уч	Лист	Недок.	Подпись	Дата

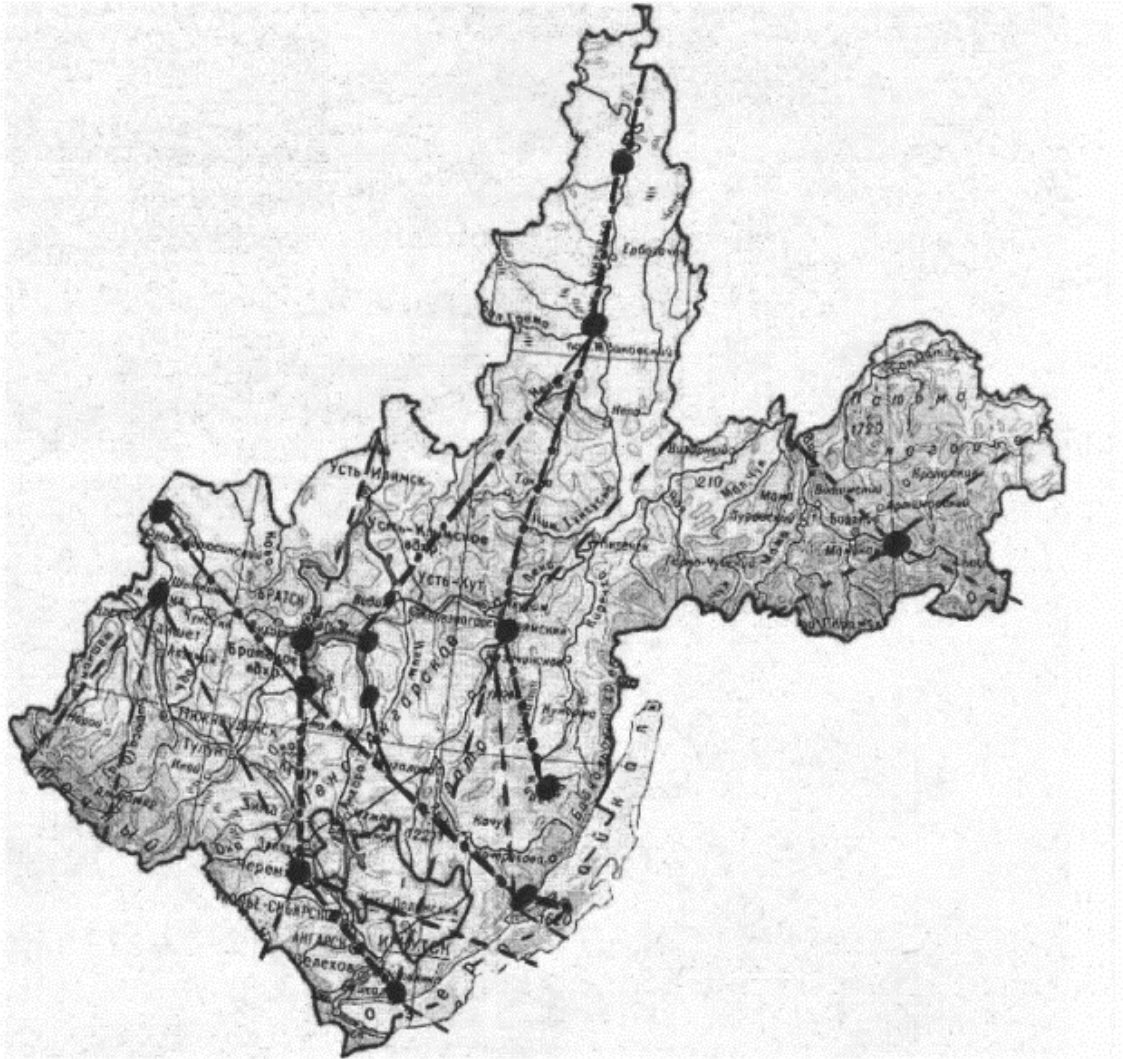
5/2020-2-ЕИ-ООС2.1

Лист

100

Рис. 2

Пути миграций, массового гнездования, зимовок и остановок на отдых околотовных птиц Иркутской области



Условные обозначения

- основные миграционные пути;
- I – Байкало-Ангаро-Енисейский;
- II – Торейско-Киренгско-Тунгусский;
- IV – Байкало-Ангаро-Тунгусский;
- второстепенные миграционные пути;
- участки массовых гнездовий, зимовок и остановок на отдых околотовных птиц (не менее 20 тыс. особей).

Инов. № подл.	Подп. и дата	Взам. инв. №

Изм.	Кол.уч	Лист	№ док.	Подпись	Дата

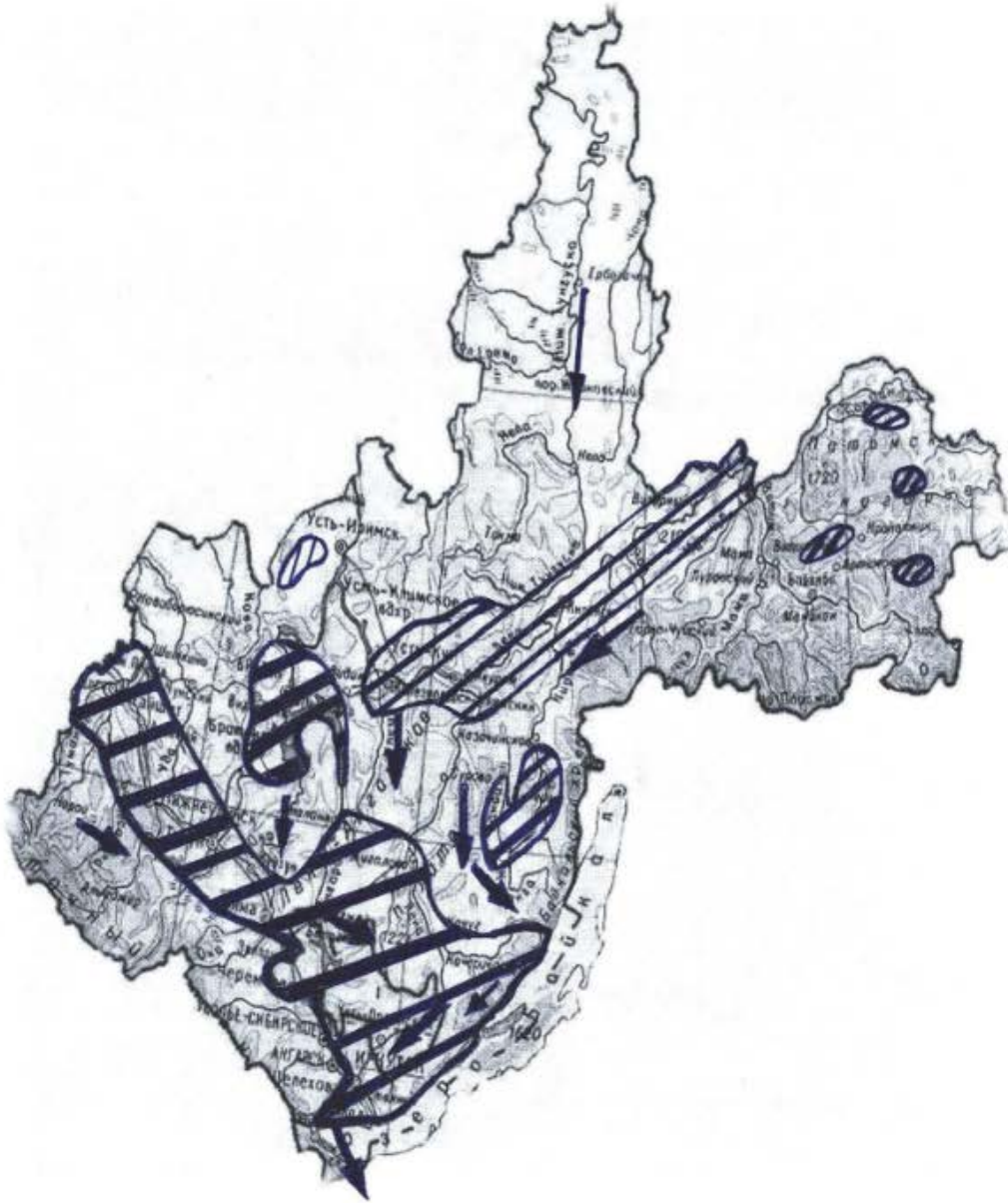
5/2020-2-ЕИ-ООС2.1

Лист

101

Рис. 3

Схема размещения основных мест обитания соколообразных птиц и мест прохождения их осенних миграций на территории Иркутской области.



Условные обозначения:

- Территория размещения основных мест обитания хищных птиц
- - Места прохождения осенних миграций хищных птиц

Инов. № подл.	Подл. и дата	Взам. инв. №

Изм.	Кол.уч	Лист	№ док.	Подпись	Дата

5/2020-2-ЕИ-ООС2.1

Лист

102

## Сведения о местах утилизации биологических отходов, скотомогильниках и пр.



СЛУЖБА ВЕТЕРИНАРИИ ИРКУТСКОЙ ОБЛАСТИ  
 ОБЛАСТНОЕ ГОСУДАРСТВЕННОЕ БЮДЖЕТНОЕ УЧРЕЖДЕНИЕ  
 «ИРКУТСКАЯ ГОРОДСКАЯ СТАНЦИЯ ПО БОРЬБЕ С БОЛЕЗНЯМИ ЖИВОТНЫХ»  
 664007, г. Иркутск, ул. Красноказахья, 10  
 телефон (3952) 209-872 факс: (3952) 209-872  
 E-mail: gorvet.vet@govirk.ru

19.06.2021 № 410-СПЭМ

Директору  
 ООО «ГеоТехПроект»  
 А.В. Мордвинову

Уважаемый Андрей Валентинович!

На основании направленного Вами запроса №7522/06 от 01.06.2021г. о наличии мест утилизации биологических отходов, захоронений и скотомогильников (действующих и консервированных), неблагоприятных по особо опасным инфекциям на объекте: **«Выполнение работ по проектированию ликвидации накопленного вреда окружающей среде на территории городского округа г.Усолье-Сибирское Иркутской области»**, расположение объекта: Иркутская область, г.Усолье-Сибирское, п.о. № 12, промплощадка ООО «Усольехимпром», кадастровый номер – 38:31:000003:56.

Географические координаты в системе WGS84

№ точки	WGS-84	
	Широта	Долгота
1	52°46'42.74241600	103°35'39.28286400
2	52°46'00.67850400	103°36'20.90077200
3	52°46'26.66496000	103°37'12.06847200
4	52°45'58.38685200	103°37'54.05998800
5	52°46'17.41724400	103°38'54.27866400
6	52°46'18.16734000	103°39'09.04899600
7	52°46'26.87822400	103°38'51.21837600
8	52°46'45.96754800	103°39'40.91598000
9	52°46'54.99710400	103°39'20.16774000
10	52°46'58.38668400	103°39'42.48180000
11	52°46'59.87377200	103°40'07.53780000
12	52°47'13.58887200	103°40'06.05229600
13	52°47'16.37329200	103°40'27.32476800
14	52°47'39.02773200	103°40'19.23787200
15	52°48'15.28776000	103°40'11.74695600
16	52°48'15.77131200	103°39'48.73564800
17	52°48'04.15728000	103°39'47.77920000
18	52°48'03.92155200	103°39'29.90818800
19	52°48'16.92979200	103°39'19.92337200

Взам. инв. №

Подп. и дата

Инв. № подл.

Изм.	Кол.уч	Лист	Ледок.	Подпись	Дата

5/2020-2-ЕИ-ООС2.1

Лист

103

20	52°49'00.76616400	103°39'06.57018000
21	52°49'17.83142400	103°40'05.17605600
22	52°49'21.71546400	103°40'03.54637200
23	52°49'11.63694000	103°39'02.13116400
24	52°49'42.10492800	103°38'43.24336800
25	52°49'39.80143200	103°37'54.20881200
26	52°49'38.31250800	103°36'25.49689200
27	52°49'10.30749600	103°36'49.10155200
28	52°48'40.25311200	103°36'28.40493600
29	52°48'20.07849600	103°36'56.24197200
30	52°47'35.67170400	103°35'40.11655200
31	52°46'55.30054800	103°36'32.93474400
32	52°46'47.08675200	103°36'13.18755600
33	52°46'51.95668800	103°36'03.12544800

Сообщаю что в соответствии с перечнем скотомогильников (в том числе сибирезвенных), расположенных на территории Российской Федерации (Сибирский Федеральный округ) часть 4, составленным департаментом ветеринарии Минсельхоза России и ФГУ «Центр ветеринарии», а также кадастром стационарно-неблагополучных по сибирской язве пунктов по Иркутской области от 23 августа 2001г, утверждённого главным государственным ветеринарным инспектором Иркутской области и главным государственным санитарным врачом Иркутской области, установленные места утилизации биологических отходов, захоронений и скотомогильников (действующих и консервированных), в пределах участка работ и в ближайшем от него удалении в 1000м в каждую сторону в районе производства работ не зарегистрированы.

Начальник отделения  
противоэпизоотических мероприятий



Ч.А.Жигжитов

Исп.: А.Г.Середкина  
тел.:29-00-10.

Ивв. № подл.	Подп. и дата	Взам. инв. №

Изм.	Кол.уч	Лист	Недок.	Подпись	Дата

5/2020-2-ЕИ-ООС2.1

Лист

104

**Сведения об установлении санитарно-защитной зоны ООО «Усольехимпром»**



ФЕДЕРАЛЬНАЯ СЛУЖБА ПО НАДЗОРУ В СФЕРЕ ЗАЩИТЫ  
ПРАВ ПОТРЕБИТЕЛЕЙ И БЛАГОПОЛУЧИЯ ЧЕЛОВЕКА  
УПРАВЛЕНИЕ ФЕДЕРАЛЬНОЙ СЛУЖБЫ ПО НАДЗОРУ В  
СФЕРЕ ЗАЩИТЫ ПРАВ ПОТРЕБИТЕЛЕЙ И  
БЛАГОПОЛУЧИЯ ЧЕЛОВЕКА ПО ИРКУТСКОЙ ОБЛАСТИ  
(Управление Роспотребнадзора по  
Иркутской области)

Карла Маркса ул., д. 8, г. Иркутск, 664003  
Телефон: 8 (3952) 24-33-67; факс: 8 (3952) 28-19-91  
E-mail: mail@38.rospotrebnadzor.ru  
http://38.rospotrebnadzor.ru  
ОКПО 75080821, ОГРН 1053811066308  
ИНН 3811087738 КПП 380801001

Генеральному директору  
ООО «ГеоТехПроект»

Мордвинову А.В.

e.grishina@geotehproekt.ru

05.05.2022 № 38-00-07/87-3071-2022

На № ГПИ-ПК-689 от 21.04.2022

О предоставлении документов

Уважаемый Андрей Валентинович!

В ответ на Ваш запрос на предоставление сведений о ранее установленной санитарно-защитной зоне ООО «Усольехимпром» (вх. № 38-7617-2022 от 21.04.2022 г.) сообщая, что сведения о выданных санитарно-эпидемиологических заключениях находятся в свободном доступе на сайте реестра выданных санитарно-эпидемиологических заключений о соответствии (несоответствии) проектной документации требованиям государственных санитарно-эпидемиологических правил и нормативов (<http://fp.crc.ru/>).

По вопросу предоставления копии экспертного заключения № 54/10-03 от 19.03.2015 г. Вам необходимо обратиться в ФБУЗ «Центр гигиены и эпидемиологии в Иркутской области».

Проект обоснования размеров расчетной санитарно-защитной зоны для ООО «Усольехимпром» в Управлении Роспотребнадзора по Иркутской области отсутствует.

В соответствии со ст. 12 Федерального закона от 30.03.1999 № 52-ФЗ «О санитарно-эпидемиологическом благополучии населения» санитарно-защитные зоны устанавливаются федеральным органом исполнительной власти, осуществляющим федеральный государственный санитарно-эпидемиологический надзор.

В связи со вступлением в силу Постановления Правительства Российской Федерации от 03.03.2018 г. № 222 «Об утверждении Правил установления санитарно-защитных зон и использования земельных участков, расположенных в границах санитарно-защитных зон» (далее – Постановление, Правила) определен порядок установления, изменения и прекращения существования санитарно-защитных зон и использования земельных участков, расположенных в границах санитарно-защитных зон.

Взам. инв. №	
Подп. и дата	
Инв. № подл.	

Изм.	Кол.уч	Лист	№ док.	Подпись	Дата

**5/2020-2-ЕИ-ООС2.1**

Лист

105

Согласно Правилам санитарно-защитная зона и ограничения использования земельных участков, расположенных в ее границах, считаются установленными со дня внесения сведений о такой зоне в Единый государственный реестр недвижимости.

Решение об установлении санитарно-защитной зоны для ООО «Усольехимпром» Управлением Роспотребнадзора по Иркутской области не принималось.

Руководитель



Д.Ф. Савиных

Коверина Анастасия Андреевна  
83952243365

Инв. № подл.	Подп. и дата	Взам. инв. №					5/2020-2-ЕИ-ООС2.1	Лист 106
			Изм.	Кол.уч	Лист	Ледок.		

## ПРИЛОЖЕНИЕ 5. СВЕДЕНИЯ ПО ПЕРВООЧЕРЕДНЫМ РАБОТАМ

### Письмо ФГУП «ФЭО» об объектах (имуществе) от первоочередных работ



ФЭО  
РОСАТОМ

**Федеральное государственное  
унитарное предприятие  
«Федеральный экологический оператор»  
(ФГУП «ФЭО»)**

Генеральному директору  
ООО «ГеоТехПроект»  
Мордвинову А.В

Ул. Большая Ордынка, д. 24, г. Москва, 119017  
Тел./факс: (495) 710 7648, 710 7649, 710 7650  
E-mail: info@rosfeo.ru, www.rosfeo.ru  
ОКПО 32802451, ОГРН 1024701761534  
ИНН 4714004270, КПП 660850001

14.03.2022 № 214-З/1652И

На № \_\_\_\_\_ от \_\_\_\_\_

О направлении информации

Уважаемый Андрей Валентинович!

В рамках государственных контрактов от 04.09.2020 № ПЮ-12-23ГК/25 и от 27.11.2020 № 6/2020ЕИ на выполнение работ по изоляции и (или) приведению в безопасное состояние объектов, расположенных на территории городского округа г. Усолье-Сибирское Иркутской области и подвергшихся загрязнению в результате экономической деятельности, связанной с производством химической продукции, к которым требуется приступить незамедлительно (далее – государственные контракты), на промплощадке установлены следующие объекты (имущество):

1. Локальные очистные сооружения (нефтеловушка), дренажная траншея, дренажный колодец, карта осушения дождевых стоков, шпунтовое ограждение на берегу р. Ангара 470 м.

2. Локальные очистные сооружения для очистки загрязненных сточных вод после демеркуризации строительных конструкций цеха ртутного электролиза – 1 компл. (смонтированы на площадке из железобетонных плит 2ПНД-14 – 10 шт, общей площадью 120 м2).

3. Демеркуризационные площадки - 3 шт, (железобетонная плита 2ПНД - 14 - 390 шт, общей площадью 4680 м2).

4. Контейнеры ТПЭ-1000 в количестве 5000 шт.

5. Контейнеры ТПЭ-400 в количестве 132 шт.

6. Емкости (еврокуб) – 1000 л – 8 шт.

Инва. № подл.	Подп. и дата	Взам. инв. №					5/2020-2-ЕИ-ООС2.1	Лист 107
			Изм.	Кол.уч	Лист	№док.		

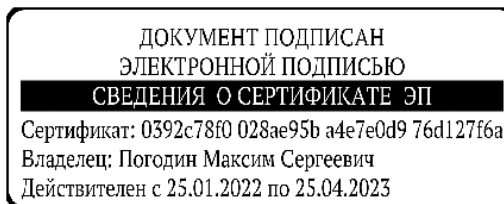


7. Шпунтовое ограждение цеха ртутного электролиза ШК-150УМ – 542 м.
8. Ограждение цеха ртутного электролиза – 300 м.
9. Ванна для мойки колес (эстакада низкая) – 1 компл.
10. Бочки стальные сварные БСТ I-1 275x5 – 360 шт.
11. Ворота гаражные распашные – 8 компл.
12. Ограждение территории склада временного хранения (стойка металлическая опорная – 83 шт, панели металлические сетчатые – 511 м2).
13. Комплекс технических средств охраны склада временного хранения (системы видеонаблюдения, пожарной и охранной сигнализации).
14. Энергооборудование склада временного хранения (линия электропередачи и электроприборы).

Прошу Вас учесть данные объекты (имущество) при проектировании работ по ликвидации накопленного вреда окружающей среде на территории г. Усолье-Сибирское Иркутской области.

Первый заместитель генерального директора  
по реализации экологических проектов

М.С. Погодин



Язынин Сергей Валерьевич  
(495) 710-76-48 доб 1310

Инов. № подл.	
Подп. и дата	
Взам. инв. №	

						<b>5/2020-2-ЕИ-ООС2.1</b>	Лист
Изм.	Кол.уч	Лист	№док.	Подпись	Дата		108

**Письмо ООО "Руссоль" о ликвидации скважин рассолопромысла**

**ОБЩЕСТВО С ОГРАНИЧЕННОЙ ОТВЕТСТВЕННОСТЬЮ "РУССОЛЬ"**

460009, Россия, г.Оренбург, ул.Цвиллинга, д.61/1  
Тел: +7 (3532) 34-23-24, 34-23-03, 34-23-66  
Тел/факс: +7(3532) 34-23-80  
e-mail: info@russalt.ru



№ 2409 от «03» 11 2022 г.

**Федеральному государственному  
унитарному предприятию  
«Федеральный экологический оператор»  
(ФГУП «ФЭО»)**

119017, г. Москва, ул. Большая Ордынка, д.24  
Тел./факс: (495) 710 7648, 710 7649, 710 7650  
info@rosfeo.ru

**Уважаемый Константин Семенович!**

В ответ на Ваше письмо №214-1/10926И от 01.11.2022 сообщаем, что рассолодобычная скважина 11 (б/н) ликвидирована в 1974г, Р-12 ликвидирована в 1995 г, Р-13 ликвидирована в 1991 г.

На балансе ООО «Руссоль» вышеуказанные скважины не состоят.  
Скважина 1-бис находится вне горного отвода ООО «Руссоль».

**Руководитель представительства –  
главный инженер ЦДПС «Усолье»  
ООО «Руссоль»**

**Д.Г. Сеницкий**

Исполнитель:  
Руководитель-главный геолог ГМС  
Пидручный Иван Николаевич  
+7(3532)34-24-39

ФГУП "ФЭО"  
Вх. № 214-1/28229В от 03.11.2022

**5/2020-2-ЕИ-ООС2.1**

Лист

109

Ивн. № подл.	Подп. и дата	Взам. инв. №						
			Изм.	Кол.уч	Лист	№док.	Подпись	Дата

**ПРИЛОЖЕНИЕ 6.****ДОКУМЕНТАЦИЯ ПО ВРЕМЕННОМУ ВОДОСНАБЖЕНИЮ И ВРЕМЕННОМУ ВОДООТВЕДЕНИЮ**

**Технические условия ООО «АкваСервис» на подключение (технологическое присоединение) объекта к централизованным системам холодного водоснабжения, сетям хоз. фекальной канализации и к сетям речной воды №04/2655 от 17.12.2021 г.**



Приложение X

Общество с  
Ограниченной Ответственностью  
«АкваСервис»

665452 г. Усолье-Сибирское  
Иркутская обл., ул. Лермонтова, 2а  
факс (39543) 6-63-24, тел. 6-28-94  
Р/счет № 40702810923090000155  
К/счет № 30101810600000000774  
ФИЛИАЛ «Новосибирский»  
ОАО «Альфа-Банк», г. Новосибирск  
ИНН/КПП 3851001198/385101001  
БИК 045004774, ОКПО 64889407  
«17» 12 2021г № 04/2655  
на № \_\_\_\_\_ от \_\_\_\_\_ 2021г.

Директору  
ФГКУ «Дирекция по ликвидации  
НВОС и ОБ ГТС полигон  
«Красный Бор»  
А.Д.Трутневу

**Условия на подключение  
(технологическое присоединение) объекта**

Основание – Заявление

Объект – Ликвидация накопленного вреда окружающей среде

Кадастровый номер земельного участка – участок 1 38:31:000002:264, участок 2 38:31:000004:1179

Заказчик – ФГКУ «Дирекция по ликвидации НВОС и ГТС полигон «Красный бор»

Срок действия условий на подключение – 30.12.2024 г.

Точка подключения к централизованным системам холодного водоснабжения, водоотведения (адрес, координаты) – Точку врезки в хоз.противопожарный водопровод (ХПВ) возможно выполнить в сущ. колодце ВК-сущ. с устройством отсекающей запорной арматуры. (Приложение № 1)

Точку присоединения к сетям хоз.фекальной канализации (ХФК) возможно выполнить в колодец КК-сущ. в р-не КНС-1 ЦКО ООО «АкваСервис» (Приложение № 2)

Точку врезки к сетям речной воды (РВ) возможно выполнить в сущ. кам. Кам-5 с устройством отсекающей запорной арматуры. (Приложение № 3)

Технические требования к объектам капитального строительства заказчика, в том числе к устройствам и сооружениям для подключения, а также к выполняемым заказчиком мероприятиям для осуществления подключения

1. Оформить в отделе архитектуры и градостроительства администрации города акт выбора трассы водоснабжения и водоотведения.

2. Разработать проектную документацию организацией имеющей допуск на данный вид деятельности, предусмотрев установку прибора учета холодного водоснабжения на границе эксплуатационной ответственности.

3. Согласовать проектную документацию в ПТО ООО «АкваСервис» и предоставить копию 1 экземпляра раздела «Сведения об инженерном оборудовании, о сетях инженерно-технического обеспечения, перечень инженерно-технических мероприятий, содержание технологических решений». Отступления от условий подключения, необходимость которых выявлена в ходе проектирования, подлежат обязательному согласованию в ПТС ООО «АкваСервис».

4. Строительство сетей водоснабжения и водоотведения от точки подключения до объекта выполняется по согласованному с ООО «АкваСервис» проекту и осуществляется строительными организациями, имеющими допуск на данный вид деятельности. При размещении объекта «Ликвидация накопленного вреда окружающей среде» учитывать охранную зону для трубопроводов водоснабжения и водоотведения, проходящих по данным участкам.

5. В случае выполнения условий подключения своими силами (организацией имеющей допуск в строительной деятельности):

Ивв. № подл.	Подп. и дата	Взам. инв. №

Изм.	Кол.уч	Лист	Недоп.	Подпись	Дата

5/2020-2-ЕИ-ООС2.1

Лист

110

- 5.1 Оформить в отделе по благоустройству и экологии Администрации города ордер-разрешение на производство земляных работ.
- 5.2 В процессе производства земляных работ ООО «АкваСервис» осуществляет технический надзор за проведением работ.
- 5.3 До производства врезки в действующую систему водоснабжения и водоотведения - предъявляются к освидетельствованию скрытые работы, гидравлические испытания водопровода:  
- сдаётся исполнительно-техническая документация.
- 5.4 Работы по врезке в водопроводные сети производятся ООО «АкваСервис».
- 5.5 До начала подачи питьевой воды осуществить промывку и дезинфекцию водопроводных устройств и сооружений, с предоставлением акта и протокола количественного, химического и микробиологического анализа состава питьевой воды.
- 6. Обеспечить приёмку в эксплуатацию узла учёта при участии представителя ООО «АкваСервис».
- 7. На дату осуществления присоединения оформить акт о присоединении объекта к сетям водоснабжения, водоотведения.
- 8. Заключить договор водоснабжения и водоотведения.
- 9. В течение 6-ти месяцев после выполнения работ по строительству и подключению сетей водоснабжения и водоотведения оформить правоустанавливающие документы и поставить эти сети на кадастровый учёт.  
Гарантируемый свободный напор в месте присоединения, геодезическая отметка верха трубы – 0,2 МПа (2атм.), определяется при проектировании.  
Разрешаемый отбор объема холодной воды и режим водопотребления, водоотведения(отпуска)-круглосуточно. 1 участок -48,4 м³/сут (ХПВ), 760 м³/сут (РВ), 57,8 м³/сут (ХФК)  
Требования к установке приборов учета воды, объема сточных вод и устройству узла учета- Разработать проект установки прибора учета в соответствии с действующими требованиями нормативно-технической документации, инструкциями завода изготовителя на приборы учета и утвержденным постановлением: Правительства РФ от 4 сентября 2013г. № 776 и правилами организации коммерческого учёта воды, сточных вод.  
Проект должен быть предоставлен в ООО «АкваСервис».
- Требования к обеспечению соблюдения условий пожарной безопасности и подаче расчетных расходов холодной воды для пожаротушения-  
Перечень мер по рациональному использованию холодной воды, имеющий рекомендательный характер - предусмотреть установку прибора учета холодного водоснабжения на границе эксплуатационной ответственности  
Требования по сокращению сброса сточных вод, загрязняющих веществ, иных веществ и микроорганизмов, которые должны быть учтены в плане снижения сбросов- В целях соблюдения установленных нормативов допустимых сбросов обеспечить очистку сточных вод до их отведения (сброса) в централизованную систему водоотведения.  
Границы эксплуатационной ответственности по водопроводным, канализационным сетям организации водопроводно-канализационного хозяйства и заявителя – согласно постановлению Правительства РФ от 03.11.2016г. №1134 «О вопросах осуществления холодного водоснабжения и водоотведения

Организация водопроводно-канализационного хозяйства  
Генеральный директор  
ООО «АкваСервис»



Нагих И.В.

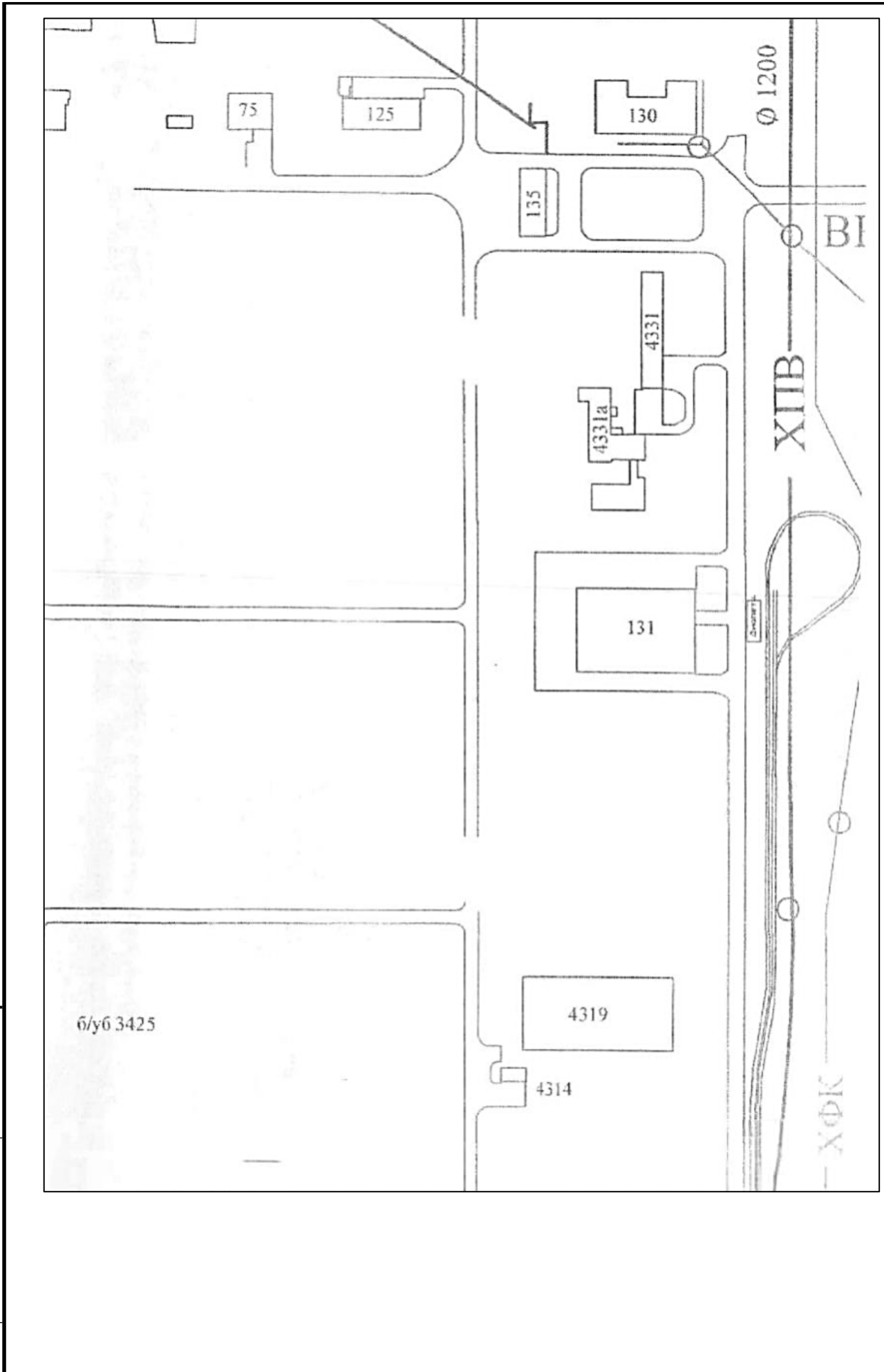
Заказчик

Директор  
ФГКУ «Дирекция по ликвидации ИВЭС и ОБ ГТС полигон «Красный Бор»

Трутнев А.Д.

Ивв. № подл.	Подп. и дата	Взам. инв. №

Изм.	Кол.уч	Лист	Ледок.	Подпись	Дата	<b>5/2020-2-ЕИ-ООС2.1</b>	Лист 111



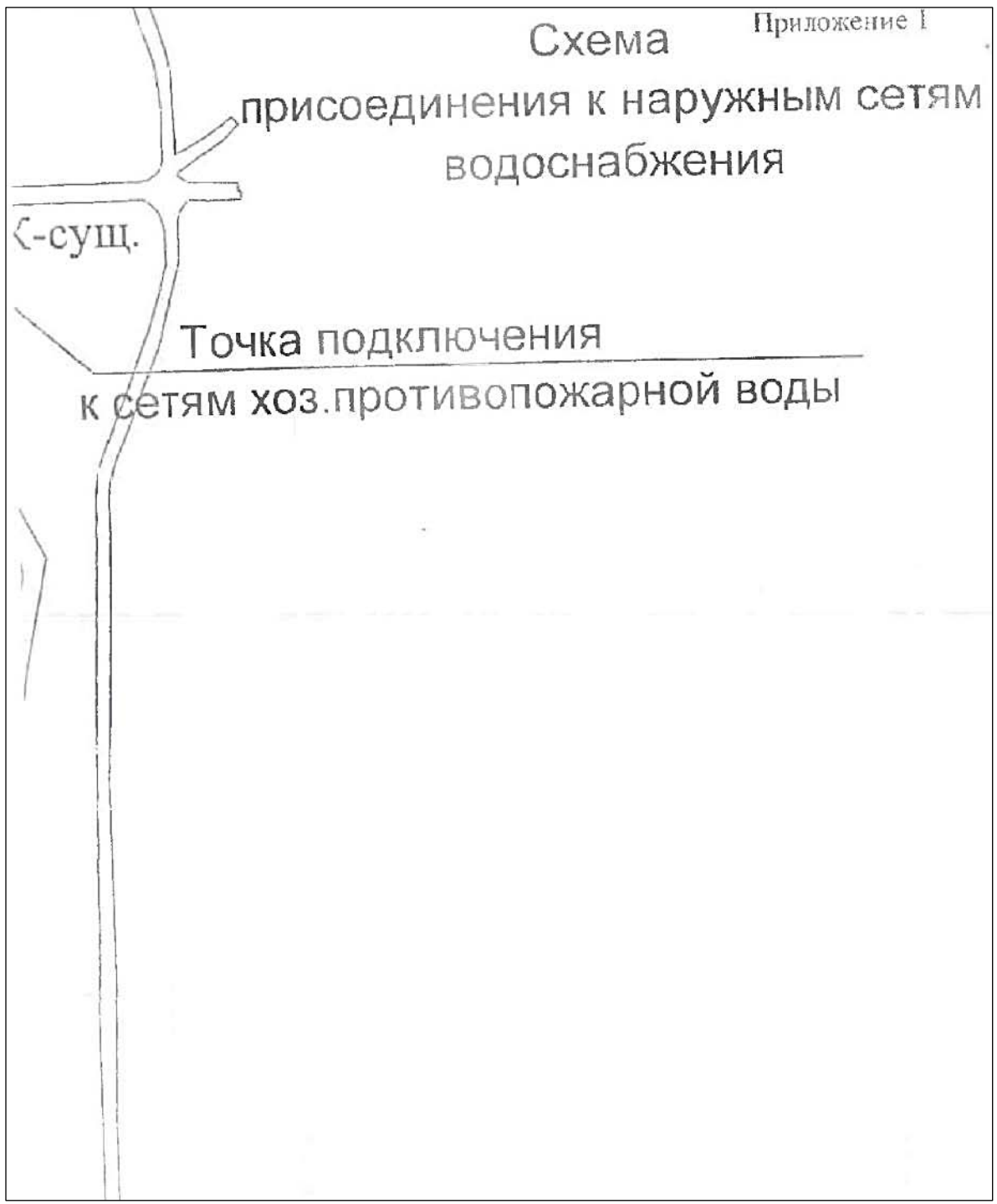
Инв. № подл.	Подп. и дата	Взам. инв. №

Изм.	Кол.уч	Лист	№ док.	Подпись	Дата

5/2020-2-ЕИ-ООС2.1

Схема Приложение I

присоединения к наружным сетям водоснабжения



Инв. № подл.	Подп. и дата	Взам. инв. №					5/2020-2-ЕИ-ООС2.1	Лист
			Изм.	Кол.уч	Лист	Недок.		Подпись

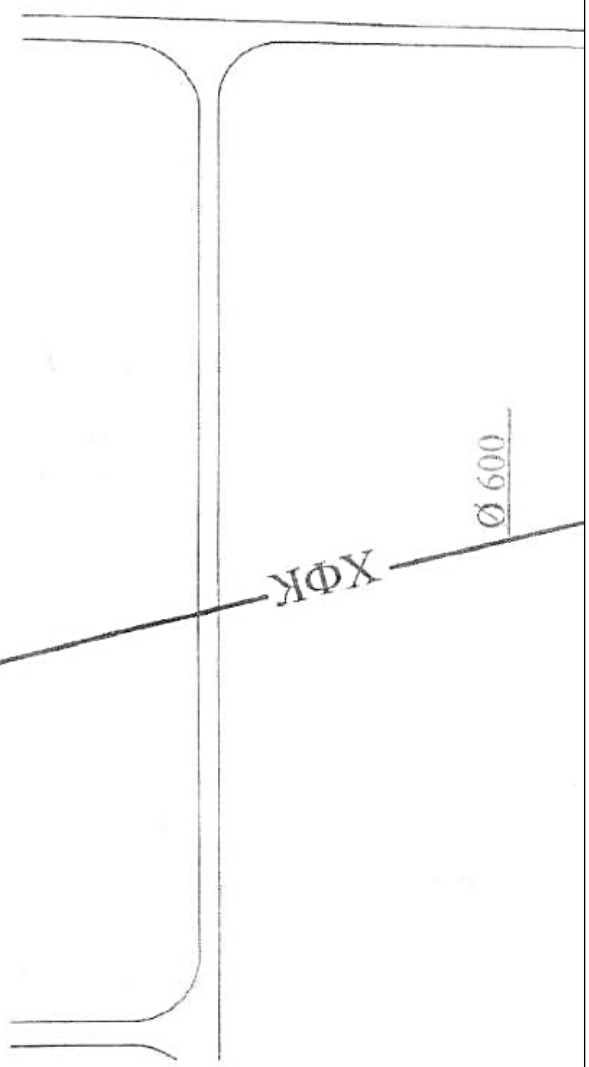
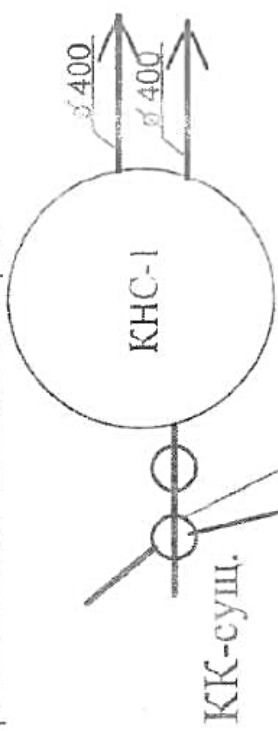
Инв. № подл.	Подп. и дата	Взам. инв. №

Приложение 2  
КОС-3

Схема  
 присоединения к наружным сетям  
 хоз.фекальной канализации

КНС-1

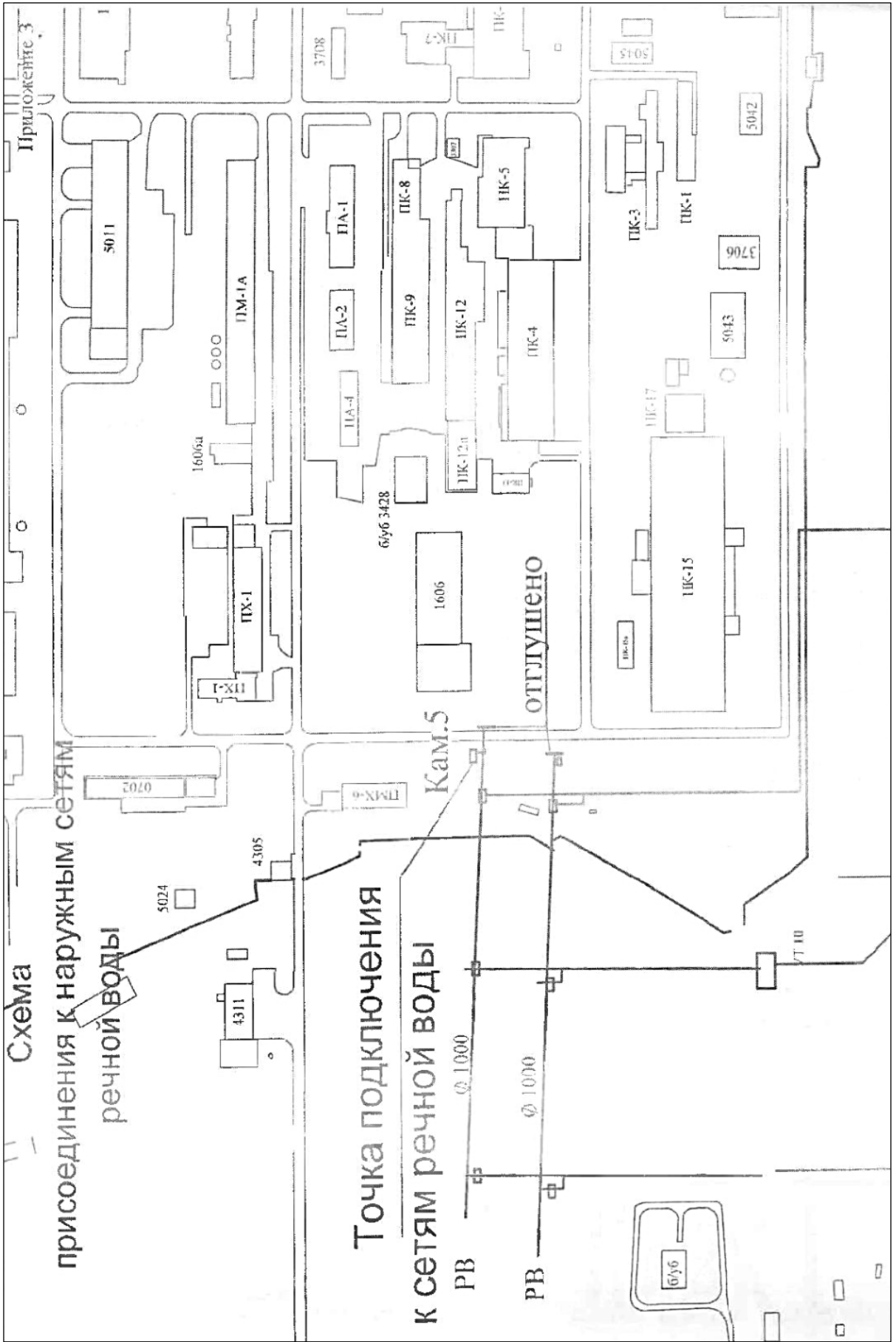
Точка подключения  
 к сетям хоз.фекальной канализации



Изм.	Кол.уч	Лист	№ док.	Подпись	Дата

5/2020-2-ЕИ-ООС2.1

Инв. № подл.	Подп. и дата	Взам. инв. №

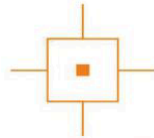


Изм.	Кол.уч	Лист	Модок.	Подпись	Дата

5/2020-2-ЕИ-ООС2.1



**Письмо ООО «АкваСервис» об оказании услуги по приему ливневых (поверхностных) сточных вод**



**ГЕОТЕХПРОЕКТ**  
проектное бюро

ул. Александра Матросова, 10Д  
г. Красноярск, 660016  
тел.: +7 (3911) 205-28-98  
факс: +7 (3911) 236-25-84  
info@geotehproekt.ru  
www.geotehproekt.ru  
ИНН 2463219097 КПП 246401001  
Р/С 40702810800110004052  
Ф-Л СИБИРСКИЙ  
ПАО БАНК «ФК ОТКРЫТИЕ»  
БИК 045004867  
К/С 30101810250040000867

Исх. № ГТП-ПК-784 от 13.05.2022 г.

*Прием стока с производственной площадки.*

Генеральному директору  
ООО «АкваСервис»  
Н.В. Нагих  
tvkinfo@mail.ru

**Уважаемый Николай Викторович!**

На основании Контракта от 14 мая 2021 года №Ц-ГД/ИФО4-5/2020ЕИ-55/21 (далее – Контракт) ООО «ГеоТехПроект» выполняет работы по проведению инженерно-экологических изысканий, обследованию: подземных коммуникаций с расположенными на них вспомогательными зданиями и сооружениями, а также участка, загрязненного нефтепродуктами, в районе водозабора «Ангара» и технологических емкостей с неустановленным содержанием; разработке проектной и рабочей документации (за исключением разделов проектной и рабочей документации: «Схема планировочной организации земельного участка», «Перечень мероприятий по охране окружающей среды», «Оценка воздействия на окружающую среду намечаемой хозяйственной деятельности», «Проект организации работ по сносу или демонтажу объектов капитального строительства») в рамках проектирования ликвидации накопленного вреда окружающей среде на территории городского округа г. Усолье-Сибирское Иркутской области.

Просим Вас уточнить возможность приема стока с территории производства работ на период производства работ 22 месяца в объеме 125 м<sup>3</sup>/сут.

Также сообщаем, что ливневой сток на площадке производства работ будет накапливаться в аккумулирующих резервуарах.

Главный инженер

Д.А. Светличный

Исп.: Левашкин С.А.  
Тел.: +7 9264322746

Ивв. № подл.	Подп. и дата	Взам. инв. №							5/2020-2-ЕИ-ООС2.1	Лист 116
			Изм.	Кол.уч	Лист	№док.	Подпись	Дата		



Общество с  
Ограниченной Ответственностью  
«АкваСервис»

665452 г. Усолье-Сибирское  
Иркутская обл., ул. Лермонтова, 2а  
факс (39543) 6-63-24, тел. 6-28-94  
Р/счет № 40702810923090000155  
К/счет № 30101810600000000774  
ФИЛИАЛ "Новосибирский"  
АО «Альфа-Банк», г. Новосибирск  
ИНН/ КПП 3851001198\385101001  
БИК 045004774, ОКПО 64889407

Главному инженеру  
ООО «Геотехпроект»  
Светличному Д.А.

«26» 05 2022 г. № 06/1112

на № \_\_\_\_\_ от \_\_\_\_\_ 2022 г.

В ответ на Ваше письмо исх. № ГТП-ПК-784 от 13.05.2022 г. сообщаем следующее:  
ООО «АкваСервис» наделено статусом гарантирующей организации на территории муниципального образования город Усолье-Сибирское в сфере холодного водоснабжения и водоотведения (Постановление Администрации города Усолье-Сибирское от 21.11.2013 № 2478 «О наделении статусом гарантирующей организации»).

ООО «АкваСервис» подтверждает готовность оказать услуги по приему сточных вод в централизованную систему водоотведения в указанном объеме 125м<sup>3</sup>/сут. при условии доставки сточных вод Вашей организацией в определенную точку приема сточных вод с соблюдением требования к составу и свойствам сточных вод.

При условии соблюдения ООО «Геотехпроект» вышеперечисленных требований, согласно Приложения к настоящему письму, ООО «АкваСервис», готово оказать услуги по приему сточных вод в централизованную систему водоотведения и обеспечивать их транспортировку, очистку и сброс в водный объект.

Главный инженер ООО «АкваСервис»

Н.В. Антонов

Исп.: аб.отдел  
Тел. 6-29-45

Инов. № подл.	Подп. и дата	Взам. инв. №

Изм.	Кол.уч	Лист	Недок.	Подпись	Дата

5/2020-2-ЕИ-ООС2.1

Лист

117

## СВЕДЕНИЯ

**О нормативах состава сточных вод и требованиях к составу и свойствам сточных вод,  
установленных в целях предотвращения негативного воздействия на работу  
централизованной системы водоотведения**

Перечень веществ, материалов, отходов и сточных вод, запрещенных к сбросу в централизованные системы водоотведения

1. Вещества, способные образовывать в централизованной системе водоотведения взрывоопасные, токсичные и (или) горючие газы, органические растворители, горючие и взрывоопасные вещества (нефть, бензин, керосин и др.), синтетические и натуральные смолы, масла, мазут, лакокрасочные материалы и отходы, продукты и отходы нефтепереработки, органического синтеза (в том числе метилакрилат, метил-третбутиловый эфир), смазочно-охлаждающие жидкости, содержащее средств и систем огнетушения (кроме использования для тушения возгораний)

2. Растворы кислот и щелочей, в результате сброса которых образуются сточные воды с показателем общих свойств сточных вод по водородному показателю (рН) менее 4,5 или более 12

3. Дурно пахнущие и другие летучие вещества в количестве, приводящем к загрязнению атмосферы рабочей зоны в канализационных насосных станциях, в других производственных помещениях централизованной системы водоотведения, на территории очистных сооружений, сверх установленных для атмосферы рабочей зоны предельно допустимых концентраций

4. Радиоактивные вещества свыше предельно допустимого уровня безопасного содержания в окружающей среде, утверждаемого уполномоченными государственными органами Российской Федерации, вещества по перечню и в концентрации согласно приложению N 4\_1 к Правилам холодного водоснабжения и водоотведения, утвержденным постановлением Правительства Российской Федерации от 29 июля 2013 г. N 644 "Об утверждении Правил холодного водоснабжения и водоотведения и о внесении изменений в некоторые акты Правительства Российской Федерации" (за исключением веществ по перечню, приведенному в приложении N 5 к указанным Правилам), медицинские отходы классов А, Б, В, Г, эпидемиологически опасные бактериальные и вирусные загрязнения (за исключением веществ, сброс которых разрешен санитарно-эпидемиологическими требованиями), вещества, сброс которых в водные объекты запрещен (за исключением веществ по перечню, приведенному в приложении N 5)

5. Маточные растворы и кубовые остатки, гальванические растворы (электролиты) как исходные, так и отработанные, осадки (шламы) локальных очистных сооружений, осадки отстойников, ловушек, фильтров, отходы очистки воздуха (пылегазоочистного оборудования), осадки станций технической водоподготовки, в том числе котельных, теплоэлектростанций, ионообменные смолы, активированный уголь, концентрированные растворы регенерации систем водоподготовки, химические реактивы и реагенты

6. Любые отходы скотобоен и переработки мяса, рыбы, ракообразных и моллюсков, каныга, цельная кровь, отходы обработки шкур и кож, отходы животноводства, звероводства и птицеводства, включая фекальные

7. Твердые коммунальные отходы, мусор, собираемый при сухой уборке помещений, строительные материалы, отходы и мусор, отработанный грунт и транспортирующие растворы от подземных проходочных работ, грунт, зола, шлак, окалина, известь, цемент и другие вяжущие вещества, стружка, стекло, пылевидные частицы обработки металлов, стекла, камня и другие минеральные материалы, бумага, растительные остатки и отходы (листва, трава, древесные отходы, плодоовощные отходы и др.), за исключением предварительно гомогенизированных плодоовощных отходов в быту

8. Волокнистые материалы (натуральные, искусственные или синтетические волокна, в том числе волос, шерсть, пряжа, ворс, перо) длиной волокна более 3 см, тара, упаковочные материалы и их элементы, любые металлические материалы, в том числе металлическая стружка, опилки, окалина, синтетические материалы (полимерные пленки, гранулы, пылевидные частицы, стружка и др.)

9. Биологическая масса пищевых производств, фармацевтических производств и других биотехнологических процессов, пищевая продукция как годная, так неликвидная, сырье для ее производства, сыворотка творожная и сырная, барда спиртовая и дрожжевая, глютен и замочная вода (на крахмалопаточных производствах), пивная хмелевая дробина

Инд. № подл.	Подп. и дата	Взам. инв. №							5/2020-2-ЕИ-ООС2.1	Лист
			Изм.	Кол.уч	Лист	Нодок.	Подпись	Дата		

10. Минеральные включения гидравлической крупностью оседания более 2 мм/с, вещества (включения) гидравлической крупностью всплывания более 20 мм, любые неизмельченные предметы и материалы крупнее 2 см, любые сточные воды с цветностью более 150 единиц по хром-кобальтовой шкале

11. Сточные воды с температурой +80°C и выше

Максимальные допустимые значения нормативных показателей общих свойств сточных вод и концентраций загрязняющих веществ в сточных водах, установленные в целях предотвращения негативного воздействия на работу централизованных общесплавных и бытовых систем водоотведения, а также централизованных комбинированных систем водоотведения (применительно к сбросу в общесплавные и бытовые системы водоотведения)

Номер и наименование канализационных выпусков	Перечень загрязняющих веществ	Допустимые концентрации загрязняющих веществ (мг/дм <sup>3</sup> )
1	2	3
Согласно схемы	1. Взвешенные вещества	300
	2. БПК <sub>5</sub>	300 (500 <sup>3</sup> )
	3. ХПК	500 (700 <sup>3</sup> )
	4. Азот общий	50
	5. Фосфор общий	12
	6. Нефтепродукты	10
	7. Хлор и хлорамины	5
	8. Соотношение ХПК : БПК <sub>5</sub>	2,5 <sup>4</sup>
	9. Фенолы (сумма)	5
	10. Сульфиды (S-H <sub>2</sub> S+S <sub>2</sub> -)	1,5 <sup>5</sup>
	11. Сульфаты	1000 <sup>5</sup>
	12. Хлориды	1000 <sup>5</sup>
	13. Алюминий	5
	14. Железо	5
	15. Марганец	1
	16. Медь	1
	17. Цинк	1
	18 Хром общий	0,5
	19. Хром шестивалентный	0,05 (0,1 <sup>6</sup> )
	20. Никель	0,25 (0,5 <sup>6</sup> )
	21. Кадмий	0,015 (0,1 <sup>6</sup> )
	22. Свинец	0,25
	23. Мышьяк	0,05 (0,1 <sup>6</sup> )
	24. Ртуть	0,005
	25. Водородный показатель (рН)	6-9 <sup>5</sup>
	26. Температура (°C)	+40 <sup>5</sup>
	27. Жиры	50 <sup>5</sup>
	28. Летучие органические соединения (ЛОС) (толуол, бензол, ацетон, метанол, этанол, бутанол-1, бутанол-2, пропанол-1, пропанол-2 - по сумме ЛОС)	20 <sup>5</sup>
	29. СПАВ неионогенные	10
	30. СПАВ анионные	10

<sup>3</sup> Требования, установленные для сброса в централизованную общесплавную систему водоотведения.

<sup>4</sup> Показатель соотношения ХПК: БПК<sub>5</sub> применяется при условии превышения уровня ХПК 500 мг/дм<sup>3</sup>. Для сбросов в общесплавную централизованную систему водоотведения показатель соотношения ХПК: БПК<sub>5</sub> применяется при условии превышения уровня ХПК 700 мг/дм<sup>3</sup>.

<sup>5</sup> Требования, установленные в целях предотвращения негативного воздействия на канализационные сети.

<sup>6</sup> При применении организацией, осуществляющей водоотведение, термических методов обезвреживания осадка сточных вод.

Взам. инв. №	
Подп. и дата	
Инв. № подл.	

Изм.	Кол.уч	Лист	Ледок.	Подпись	Дата

5/2020-2-ЕИ-ООС2.1

Лист

119

## Нормативы состава сточных вод

Номер и наименование канализационных выпусков	Перечень загрязняющих веществ	Допустимые концентрации загрязняющих веществ (мг/дм <sup>3</sup> )
1	2	3
Согласно схемы	Взвешенные вещества	300
	БПКполн	300
	Аммоний-ион	25
	Фосфаты (по Р)	12
	Сульфат-анион (сульфаты)	93,1
	Хлорид-анион (хлориды)	171,1
	Нефтепродукты (нефть)	0,18
	АСПАВ (анионные синтетические поверхностно-активные вещества)	0,227
	Железо	0,9
	Фенол, гидроксибензол	0,00376
	Медь	0,004
	Цинк	0,037
	Ртуть	0,00001
	ХПК	500

Изм. № подл.	Подп. и дата	Взам. инв. №

Изм.	Кол.уч	Лист	№ док.	Подпись	Дата

5/2020-2-ЕИ-ООС2.1

Лист

120

**Копия документов на оборудование для мойки колес**

**ЗАО "Экологический промышленно-финансовый  
Концерн "МОЙДОДЫР"**

**КОМПЛЕКТ ОБОРУДОВАНИЯ  
ДЛЯ МОЙКИ КОЛЕС АВТОТРАНСПОРТНЫХ СРЕДСТВ  
С СИСТЕМОЙ ОБОРОТНОГО ВОДОСНАБЖЕНИЯ  
«МОЙДОДЫР-К-1» (220 В)**

*/ Паспорт и руководство по эксплуатации /*

**Москва , 2007 г.**

Инв. № подл.	Подп. и дата	Взам. инв. №					5/2020-2-ЕИ-ООС2.1	Лист
			Изм.	Кол.уч	Лист	№ док.		Подпись

## СОДЕРЖАНИЕ

	<i>Лист</i>
1. Общие сведения .....	3
2. Назначение .....	4
3. Технические данные.....	5
4. Устройство и принцип работы .....	6
5. Меры безопасности .....	12
6. Транспортировка и хранение .....	12
7. Подготовка к работе .....	13
8. Правила эксплуатации.....	14
9. Гарантийные обязательства .....	15
- Инструктаж по правилам эксплуатации и техническому обслуживанию.....	16
- Форма журнала учета технического обслуживания .....	17

Приложения:

- Гарантийный талон - на 1л.
- Копия санитарно-эпидемиологического заключения - на 1л.
- Копия сертификата соответствия - на 1л.

Инв. № подл.	Подп. и дата	Взам. инв. №					<b>5/2020-2-ЕИ-ООС2.1</b>	Лист	
			Изм.	Кол.уч	Лист	№ док.	Подпись	Дата	122

## 1. ОБЩИЕ СВЕДЕНИЯ.

1.1. Настоящий «Паспорт и руководство по эксплуатации» содержит технические данные, описание принципа работы, правила технического обслуживания и ремонта Комплекта оборудования для мойки колес автотранспортных средств с системой оборотного водоснабжения (в дальнейшем «Комплект») на базе очистной установки «МОЙДОДЫР-К-1» (в дальнейшем «Установка»).

1.2. «Комплект» разработан с учетом современных экологических требований.

1.3. «Установка» выполнена в соответствии с техническими условиями ТУ 4859-002-17672005-2006.

1.4. Разработчик оставляет за собой право внесения в «Комплект» и «Установку» изменений, не указанных в настоящем Паспорте и направленных на улучшение технических, технологических и эксплуатационных характеристик Установки.

**ПАСПОРТ НА КОМПЛЕКТ ОБОРУДОВАНИЯ  
ДЕЙСТВИТЕЛЕН ПРИ НАЛИЧИИ КОПИИ ГИГИЕНИЧЕСКОГО СЕРТИФИКАТА  
И СЕРТИФИКАТА СООТВЕТСТВИЯ НА УСТАНОВКУ «МОЙДОДЫР-К-1»,  
ЗАВЕРЕННЫХ ПЕЧАТЬЮ КОНЦЕРНА "МОЙДОДЫР"**

**ВНИМАНИЕ!**

- Применение шампуней и моющих средств на данной установке - **НЕ ПРЕДУСМАТРИВАЕТСЯ!**
- Транспортировка очистной установки, капсулы и баков допускается только в **ОПОРОЖНЕННОМ СОСТОЯНИИ!**
- Во избежание повреждений в период хранения, установка должна быть опорожнена, все краны открыты, шланг всасывающего патрубка насоса снят, а сливные пробки на моечном насосе и на Установке отвернуты!

3

Инов. № подл.	Подп. и дата	Взам. инв. №					<b>5/2020-2-ЕИ-ООС2.1</b>	Лист	
			Изм.	Кол.уч	Лист	№ док.	Подпись	Дата	123



## 2. НАЗНАЧЕНИЕ

2.1. «Комплект» предназначен для мойки колес транспортных средств на строительных площадках в особо стесненных условиях, с ограниченной пропускной способностью.

2.2. «Комплект» обеспечивает очистку оборотной воды при пропускной способности до 5 единиц транспорта в час.

2.3. «Комплект» предотвращает загрязнение окружающей среды, обеспечивает повторное использование и экономию до 80% технической воды.

2.4. «Комплект» используется мойки колес автотранспорта без применения моющих средств.

2.5. При кратковременных перепадах температуры воздуха с положительной до отрицательной ( $-5^{\circ}\text{C}$ ), допускается не опорожнять «Установку», при условии обязательного включения электрокалорифера подогрева насосного отсека «Установки», хранения шланга с моечным пистолетом в насосном отсеке «Установки» и контролем за образованием льда в отсеках «Установки», заполненных водой, при этом щели между корпусом «Установки» и поверхностью земли в насосном отсеке должны быть заделаны.

2.6. «Комплект» легко монтируется и демонтируется, перевозится на новый объект применения.

4

Инв. № подл.						<b>5/2020-2-ЕИ-ООС2.1</b>	Лист 124
	Взам. инв. №	Подп. и дата					
Изм.	Кол.уч	Лист	№ док.	Подпись	Дата		

### 3. ТЕХНИЧЕСКИЕ ДАННЫЕ

3.1. «Установка» (основные параметры и техническая характеристика приведены в таблице 1).

**Таблица 1**

<b>NN n/n</b>	<b>Наименование параметров</b>	<b>Количественные показатели</b>
1.	Производительность по очищенной воде, м <sup>3</sup> /ч	до 1,25
2.	Концентрация загрязняющих веществ в сточной воде, мг/л, не более: по взвешенным веществам по нефтепродуктам	4500* 200
3.	Концентрация загрязняющих веществ в оборотной воде, мг/л, не более: по взвешенным веществам по нефтепродуктам	200 20
4.	Размеры, мм (габаритные)	2150 x 650 x 1220 (высота)
5.	Масса без воды, кг	270
6.	Объем воды в установке, м <sup>3</sup>	0,9
7.	Обслуживающий персонал, чел	1

\* - содержание взвешенных веществ на входе в песколовку может достигать 30000 мг/л.

3.2. Моечный насос (основные параметры приведены в таблице 2).

**Таблица 2**

<b>NN n/n</b>	<b>Наименование параметров</b>	<b>Количественные показатели</b>
1.	Производительность, л/мин	30÷50
2.	Давление, кгс/см <sup>2</sup>	6÷6,5
3.	Установленная мощность, кВт	1,5
4.	Напряжение питания электродвигателя, В	220

3.3. Погружной насос, установленный в капсуле (основные параметры приведены в таблице 3).

**Таблица 3**

<b>NN n/n</b>	<b>Наименование параметров</b>	<b>Количественные показатели</b>
1.	Производительность, л/мин	до 100
2.	Напор, м вод.ст.	9
3.	Установленная мощность, кВт	0,6
4.	Напряжение питания электродвигателя, В	220

Второй аналогичный насос размещается в шламоприемной камере «Установки» и служит для перекачивания осадка в специальный бак (при наличии «Системы сбора осадка»).

5

Взам. инв. №	
Подп. и дата	
Инв. № подл.	

Изм.	Кол.уч	Лист	№ док.	Подпись	Дата

**5/2020-2-ЕИ-ООС2.1**

Лист

125

#### 4. УСТРОЙСТВО И ПРИНЦИП РАБОТЫ

4.1. Перед монтажом «Комплекта» в соответствии со схемой (см.рис.1) готовится площадка для мойки колес, водосборный приямок и шламоприемный кювет. На площадке моечного поста обеспечивается электроснабжение (однофазная сеть 220В, 50 Гц), выполняются заземлители, подводится водопровод (при отсутствии водопровода можно использовать воду, подвозимую в автоцистерне).

4.2. В состав «Комплекта» входят: очистная «Установка» с моечным насосом и капсула, устанавливаемая в приямке ниже уровня моечной площадки, с погружным насосом, предназначенным для подачи загрязненной воды в «Установку». Приямок служит для сбора и предварительной очистки оборотной воды от крупных твердых частиц.

4.3. «Установка» (см.рис.2) содержит вертикальный отстойник с нефтеотделителем 1, тонкослойный блок 2, кассетный фильтр 3, водоприемную камеру 4, моечный насос 5, электрокалорифер 6.

«Комплект», в случае необходимости, может дополняться «Системой сбора осадка», для сбора шлама, накапливающегося в установке. «Система сбора осадка» состоит из бака шламоприемного и погружного насоса 7, размещающегося в шламоприемной камере «Установки» и предназначенного для перекачки шлама из «Установки» в шламоприемный бак системы.

4.4. «Установка» оборудована технологическими трубопроводами с запорной и регулирующей арматурой для заполнения установки технической (водопроводной) водой, для организации движения оборотной воды в установке и отвода шлама в шламоприемный кювет или в шламоприемный бак.

4.5. «Установка» располагается на поверхности земли на твердом основании (настиле из железобетонных плит). Сливное отверстие и кран отвода шлама «Установки» должны быть расположены выше уровня шламоприемного кювета для обеспечения самотечного опорожнения «Установки» и периодического сброса из нее шлама. При отсутствии шламоприемного кювета осадок из «Установки» перекачивается в шламоприемный бак системы сбора осадка.

6

Ивн. № подл.	Подп. и дата	Взам. инв. №
--------------	--------------	--------------

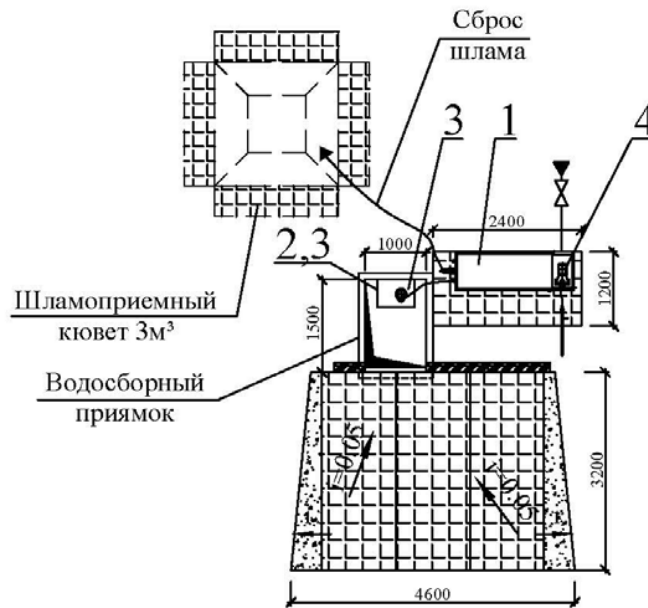
Изм.	Кол.уч	Лист	№ док.	Подпись	Дата

**5/2020-2-ЕИ-ООС2.1**

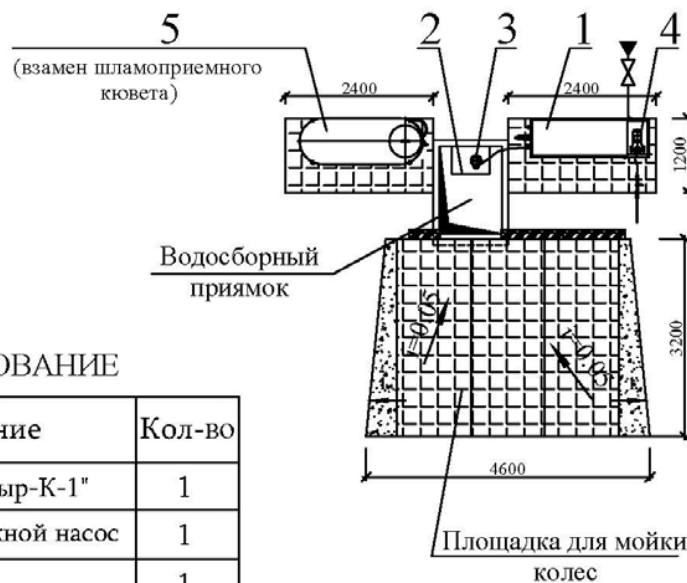
Лист

126

## ПЛАН ПЛОЩАДКИ МОЕЧНОГО ПОСТА



### Вариант (с системой сбора осадка)



### ОБОРУДОВАНИЕ

Поз.	Наименование	Кол-во
1	Установка "Мойдодыр-К-1"	1
2	Капсула под погружной насос	1
3	Насос погружной	1
4	Насос моечный	1
5	Система сбора осадка	1

Рис.1. Схема устройства и расположения технологического оборудования.

7

Инов. № подл.	Подп. и дата	Взам. инв. №

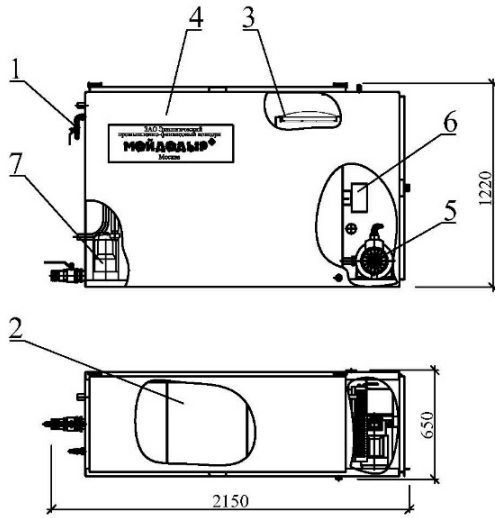
Изм.	Кол.уч	Лист	№ док.	Подпись	Дата

5/2020-2-ЕИ-ООС2.1

Лист

127

Очистная установка  
"Мойлодыр-К-1"



Бак шламоприемный  
системы сбора осадка

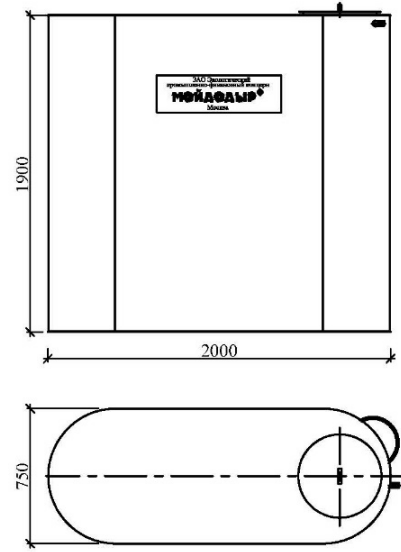
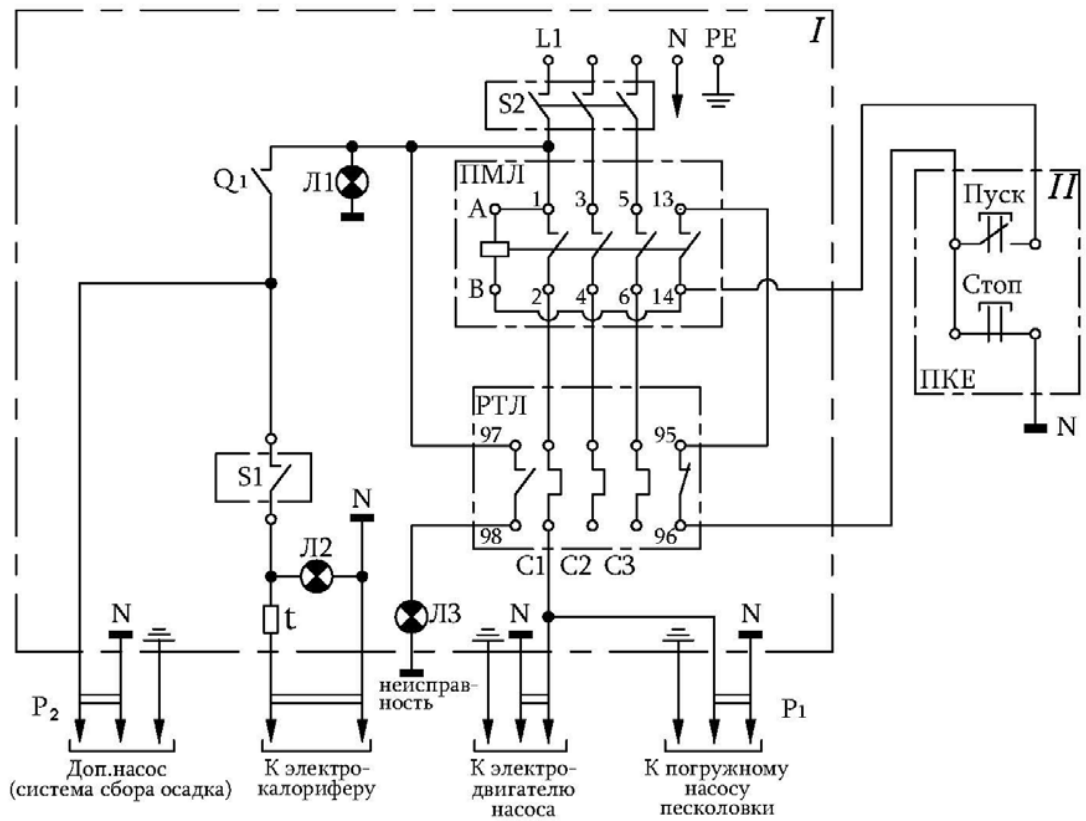


Рис.2. Очистная установка и бак для сбора осадка.

∞

Инв. № подл.	Подп. и дата	Взам. инв. №					5/2020-2-ЕИ-ООС2.1	Лист 128
			Изм.	Кол.уч	Лист	№ док.		

## Схема электрическая - "Мойдодыр-К-1"(220В)



Обозначение по схеме	Наименование	Обозначение	Количество
Q1	Авт. выключатель	ABB S201 C10	1
S1	Выключатель подогрева (кулачк.)	4G 10-10U 10A	1
S2	Выключатель сети (кулачковый)	4G 25-10U 25A	1
ПКЕ	Пусковая кнопка	ПКЕ 722	1
P <sub>1,2</sub>	Евророзетка	UJP Schuko C/P2P+E 16A 250V IP44(ABB)	2
Л1, Л2	Лампа неоновая	XDN	2 (зеленый цвет)
Л3	Лампа неоновая	XDN	1 (красный цвет)
t	Датчик температурный	ТК-24-00-1-57-+/-3% t=57° C ± 3%	1
ПМЛ	Пускатель магнитный	ПМЛ-21 00 0.4Б	1
	Блок зажимов	БЗ 26-1.5П10-В/ВУ310	1
	Коробка пластиковая	iP 65 275×220×140 12812 (ABB)	1
РТЛ	Реле тепловое	РТЛ 1016 9.5÷14 А (220В)	1

Рис.3

9

Взам. инв. №

Подп. и дата

Инв. № подл.

Изм.	Кол.уч	Лист	Недок.	Подпись	Дата

5/2020-2-ЕИ-ООС2.1

Лист

129

4.6. Утилизация шлама, накапливающегося в шламоприемном кювете, может производиться непосредственно на объекте. Уплотнение и уменьшение объема шлама происходит естественным путем в результате испарения и инфильтрации воды в шламоприемном кювете. При использовании «Системы сбора осадка», осадок из шламоприемного бака периодически вывозится для утилизации специализированными организациями: МГУП «Промотходы» и др.

4.7. Корпус «Установки» выполнен из листовой стали, защищен от коррозии, снабжен крышками и лестницей. Технологические трубопроводы выполнены из металлических труб с антикоррозионным покрытием, а также из гибких полихлорвиниловых шлангов.

4.8. Обратная вода, используемая для мойки, забирается моечным насосом из «Установки» и через моющий пистолет подается на мойку колес автотранспортных средств, располагающихся на моечной площадке. Сточная вода с моечной площадки сливается самотеком в приямок и далее погружным насосом, расположенным в капсуле, подается в «Установку», где очищается путем отстаивания и последующей фильтрации.

4.9. Нефтепродукты, отделившиеся в «Установке», периодически отводятся через нефтеотделитель вместе с частью воды в любую емкость и вывозятся в установленном порядке для утилизации.

4.10. Шлам, накапливающийся в приямке, периодически (по мере заполнения) выгружается в шламо-приемный кювет или шламоприемный бак системы сбора осадка. Шлам, накапливающийся непосредственно в «Установке», сбрасывается в шламоприемный кювет или перекачивается с помощью погружного насоса в шламоприемный бак системы сбора осадка.

4.11. В холодное время года (при среднесуточных температурах ниже 0°C) при работе «Установки» предусматривается подогрев насосного отсека «Установки» с помощью встроенного электрокалорифера мощностью 1 кВт с терморегулятором. Возможно также размещение «Установки» в закрытом отапливаемом помещении, а также оборудование ее системой подогрева обратной воды (до 25°C). Эти варианты не предусмотрены типовым проектом, но могут быть выполнены по спецзаказу.

4.12. При длительных перерывах в работе «Установки» (при среднесуточных температурах ниже 0°C) необходимо откачать воду из

10

Инов. № подл.	Подп. и дата	Взам. инв. №

Изм.	Кол.уч	Лист	№ док.	Подпись	Дата

5/2020-2-ЕИ-ООС2.1

Лист

130

прямка и капсулы, слить воду из «Установки», насосов и шлангов; открыть запорную арматуру на трубопроводах, вывернуть сливные пробки. Погружной насос, расположенный в капсуле, следует отсоединить и перенести в отапливаемое помещение.

4.13. Во избежание переполнения «Установки» (при поступлении избыточной воды, в частности с атмосферными осадками) в «Установке» предусмотрен аварийный перелив воды со сбросом в шламоприемный кювет.

4.14. Для электропитания насосов используется однофазная электросеть с напряжением 220В. Электрическая схема представлена на рис.3.

Для электроосвещения моечной площадки необходимо оборудовать систему рабочего и ремонтного освещения согласно СНИП 23-05-95.

Напряжение рабочего освещения 220В, ремонтного освещения 12В.

4.15. После завершения работ на объекте «Комплект» и моечная площадка демонтируются и могут быть использованы на другом объекте. Шламоприемный кювет засыпается грунтом.

11

Инв. № подл.	Подп. и дата	Взам. инв. №					5/2020-2-ЕИ-ООС2.1	Лист
			Изм.	Кол.уч	Лист	№ док.		



## 5. МЕРЫ БЕЗОПАСНОСТИ

5.1. При работе с «Комплектом» необходимо соблюдать "Правила техники безопасности при эксплуатации электроустановок потребителем".

5.2. Лицо, ответственное за эксплуатацию «Комплекта», должно обеспечить организацию мероприятий по безопасности работ и выполнение обслуживающим персоналом правил техники безопасности.

5.3. Проведение работ (техническое обслуживание, ремонт) на «Комплекте» следует выполнять при полном снятии напряжения: при этом на коммутаторные элементы необходимо вывешивать запрещающие таблички: **"Не включать! Работают люди!"**

5.4. Корпус «Установки» должен быть заземлен согласно требованиям ПУЭ. Сопротивление заземляющего устройства не должно превышать 4,0 Ом.

### **ЭКСПЛУАТАЦИЯ «УСТАНОВКИ» БЕЗ ЗАЗЕМЛЕНИЯ ЗАПРЕЩЕНА!**

5.5. По окончании работы «Комплекта» напряжение электропитания с «Установки» должно быть снято внешним устройством.

5.6. Персонал, выполняющий работы на «Комплекте», обязан знать и выполнять правила противопожарной безопасности.

## 6. ТРАНСПОРТИРОВКА И ХРАНЕНИЕ

6.1. Транспортирование Установки может производиться любым видом транспорта, соответствующего ее габаритам и массе. Для такелажных работ следует использовать монтажные скобы Установки.

6.2. К хранению и консервации Установки специальные требования не предъявляются. Нельзя допускать замерзания воды внутри емкостей и в трубопроводах. См. также п.4.12.

12

Инв. № подл.	Подп. и дата	Взам. инв. №							<b>5/2020-2-ЕИ-ООС2.1</b>	Лист
			Изм.	Кол.уч	Лист	№ док.	Подпись	Дата		132

## 6. ПОДГОТОВКА К РАБОТЕ.

6.1. Компоновка и монтаж оборудования «Комплекта» на объекте производятся в соответствии со Схемой устройства площадки, разработанной Концерном «МОЙДОДЫР», и рекомендациями его специалистов.

6.2. Разместить «Установку» на ровной поверхности без уклонов, по уровню.

6.3. Проверить визуально качество монтажа сборочных единиц трубопроводов и арматуры.

6.4. Проверить наличие и соответствие ПУЭ заземления «Установки».

6.5. Установить шланги или трубопроводы на штуцеры:

- 1) подвода технической или водопроводной воды к «Установке»;
- 2) подвода загрязненной воды;
- 3) отвода очищенной воды к моеющему пистолету.

6.6. Закрыть все задвижки и краны, заполнить «Установку» водой до уровня ниже верхней кромки на 150 мм.

13

Инв. № подл.						Подп. и дата	Взам. инв. №
Изм.	Кол.уч	Лист	№ док.	Подпись	Дата	<b>5/2020-2-ЕИ-ООС2.1</b>	
							Лист 133

## 7. ПРАВИЛА ЭКСПЛУАТАЦИИ

### 7.1. ПОРЯДОК РАБОТЫ

7.1.1. Открыть кран на линиях подачи очищенной воды к моечному насосу и к моеющему пистолету.

7.1.2. Подать электропитание на погружной насос подачи загрязненной воды в «Установку». Включение насоса происходит автоматически (с помощью поплавкового выключателя) при достижении уровня воды 0,5 м в капсуле.

7.1.3. Включить моечный насос.

7.1.4. Провести мойку колес автомобиля очищенной водой под давлением с использованием моеющего пистолета.

7.1.5. По окончании мойки колес автомобиля выключить электропитание моечного насоса.

7.1.6. Отключить электропитание насоса подачи загрязненной воды (в конце смены).

### 7.2. ПЕРИОДИЧНОСТЬ РЕГЛАМЕНТНЫХ РАБОТ

7.2.1. Опорожнение приемка – не менее 1 раза в смену.

7.2.2. Удаление шлама из установки – не менее 1 раза в смену.

7.2.3. Чистка кассетного фильтра 1-2 раза в смену

Инв. № подл.	Подп. и дата	Взам. инв. №					<b>5/2020-2-ЕИ-ООС2.1</b>	Лист	
			Изм.	Кол.уч	Лист	№ док.	Подпись	Дата	134

### 8. ГАРАНТИЙНЫЕ ОБЯЗАТЕЛЬСТВА

8.1. Поставщик гарантирует соответствие «Комплекта» техническим условиям при соблюдении потребителем правил эксплуатации, указанных в настоящем «Паспорте и руководстве по эксплуатации», а также ведении журнала учета технического обслуживания установки (форма прилагается).

8.2. Гарантийный срок работы «Комплекта» 12 месяцев со дня ввода в эксплуатацию, но не более 14 месяцев со дня отгрузки потребителю.

#### **ВНИМАНИЕ!**

8.3. Гарантийные обязательства поставщика сохраняются только при выполнении Концерном «МОЙДОДЫР» пуско-наладочных работ и инструктажа обслуживающего персонала.

8.4. Гарантийные сроки на насосы и другое комплектующее оборудование, используемое в «Комплекте», определяется изготовителем соответствующих изделий.

8.5. В случае обнаружения неисправности в пределах гарантийного срока потребитель имеет право предъявить претензии Концерну «МОЙДОДЫР». Для этого составляется акт в присутствии представителя Концерна.

**По вопросам подключения «Комплекта», гарантийного и постгарантийного ремонта обращайтесь в Отдел Сервиса  
ЗАО «Концерн «МОЙДОДЫР»  
тел. 8-(499)-168-03-80, 8-(499)-168-73-51**

15

Инв. № подл.	Подп. и дата	Взам. инв. №					<b>5/2020-2-ЕИ-ООС2.1</b>	Лист	
			Изм.	Кол.уч	Лист	№ док.	Подпись	Дата	135

**ФЕДЕРАЛЬНАЯ СЛУЖБА ПО НАДЗОРУ  
В СФЕРЕ ЗАЩИТЫ ПРАВ ПОТРЕБИТЕЛЕЙ И БЛАГОПОЛУЧИЯ ЧЕЛОВЕКА  
ФЕДЕРАЛЬНОЕ БЮДЖЕТНОЕ УЧРЕЖДЕНИЕ ЗДРАВООХРАНЕНИЯ  
«Центр гигиены и эпидемиологии во Владимирской области»**

УТВЕРЖДАЮ  
Зам. глав. врача Федерального бюджетного  
учреждения здравоохранения  
Центр гигиены и эпидемиологии  
во Владимирской области  
А.Н. Быченков

**ЭКСПЕРТНОЕ ЗАКЛЮЧЕНИЕ**

по результатам санитарно-эпидемиологической экспертизы продукции  
№ 724 от 28 декабря 2011 года

**Заявитель и его адрес:** ЗАО "Экологический промышленно-финансовый концерн "Мойдодыр",  
129344, Россия, г. Москва, ул. Енисейская, д. 2

**Изготовитель и его адрес:** ЗАО "Экологический промышленно-финансовый концерн "Мойдодыр",  
129344, Россия, г. Москва, ул. Енисейская, д. 2

(район, улица, дом)

**Основание для проведения экспертизы:** Заявка-вх. № 5374 от 28.12.2011 г.

**Состав экспертных материалов:** Заявка, ФУ 4859-014-17672005-11, Протокол испытаний № 41С-0286 от 27.12.2011 г. ИП Сергиево-Посадского филиала ФГУ "Менделеевский ЦСМ" (Акк. РОСС RU.0001.21АЮ22), Декларация о соответствии, Описание продукции, Доверенность на право предоставлять интересы.

**Установлено:** Установки очистные для систем оборотного водоснабжения серии "МОЙДОДЫР" для очистки сточных вод с целью повторного использования очищенной воды, производимые ЗАО "Экологический промышленно-финансовый концерн "Мойдодыр", находящейся по адресу: 129344, Россия, г. Москва, ул. Енисейская, д. 2, по результатам проведенных испытаний конструкционных материалов не установлено отклонений от требований: "Единых санитарно-эпидемиологических и гигиенических требований к товарам, подлежащим санитарно-эпидемиологическому надзору (контролю)" утв. Решением Комиссии таможенного союза № 299 от 28.05.2010 г.

**Заключение:**

Установки очистные для систем оборотного водоснабжения серии "МОЙДОДЫР" для очистки сточных вод с целью повторного использования очищенной воды, производимые ЗАО "Экологический промышленно-финансовый концерн "Мойдодыр", находящейся по адресу: 129344, Россия, г. Москва, ул. Енисейская, д. 2, соответствует Единым санитарно-эпидемиологическим и гигиеническим требованиям к товарам, подлежащим санитарно-эпидемиологическому надзору (контролю)" утв. Решением Комиссии таможенного союза № 299 от 28.05.2010 г.

Эксперт - врач ФБУЗ  
"Центр гигиены и эпидемиологии во Владимирской области"

Д. Д. Омельченко

Взам. инв. №

Подп. и дата

Инв. № подл.

Изм.	Кол.уч	Лист	Подок.	Подпись	Дата

5/2020-2-ЕИ-ООС2.1

Лист

136

**СИСТЕМА СЕРТИФИКАЦИИ ГОСТ Р**  
**ФЕДЕРАЛЬНОЕ АГЕНТСТВО ПО ТЕХНИЧЕСКОМУ РЕГУЛИРОВАНИЮ И МЕТРОЛОГИИ**



# СЕРТИФИКАТ СООТВЕТСТВИЯ

№ РОСС RU.AG51.H04446

Срок действия с 14.10.2015 по 13.10.2018

№ **0907117**

**ОРГАН ПО СЕРТИФИКАЦИИ** рег. № РОСС RU.0001.11AG51 продукции "ТестСертификация".  
 117279, г. Москва, Профсоюзная улица, дом 93А, офис 401. Телефон (495) 6459854, факс (495) 6459854, адрес электронной почты infotest@bk.ru.

**ПРОДУКЦИЯ** Машины и оборудование для коммунального хозяйства:  
 установки очистные, серии «МОЙДОДЫР - М, - К, - Р».  
 ТУ 4859-014-17672005-11.  
 Серийный выпуск.

код ОК 005 (ОКП):

48 5900

**СООТВЕТСТВУЕТ ТРЕБОВАНИЯМ НОРМАТИВНЫХ ДОКУМЕНТОВ**  
 ГОСТ 12.2.003-2004

код ТН ВЭД России:

8421 21 000 9

**ИЗГОТОВИТЕЛЬ** Закрытое акционерное общество «Экологический промышленно-финансовый концерн «МОЙДОДЫР».  
 Адрес: 107370, город Москва, Открытое шоссе, дом 12, строение 3.

**СЕРТИФИКАТ ВЫДАН** Закрытое акционерное общество «Экологический промышленно-финансовый концерн «МОЙДОДЫР».  
 Адрес: 107370, город Москва, Открытое шоссе, дом 12, строение 3.  
 Телефон +7(499)1687356, факс +7(499)1687356.

**НА ОСНОВАНИИ** Протокол испытаний № 285-64/15Л-2014 от 20.11.2014 г., Испытательная лаборатория Общество с ограниченной ответственностью "СПЕКТР", аттестат аккредитации № РОСС RU.0001.21AB92 от 24.06.2014 до 21.10.2016, адрес: 121351, город Москва, улица Ивана Франко, дом 18, корпус 1

**ДОПОЛНИТЕЛЬНАЯ ИНФОРМАЦИЯ** Схема сертификации: 3.



Руководитель органа

*Д.Ш. Цикоралдзе*  
инициалы, фамилия

Эксперт

*С.А. Дмитриев*  
инициалы, фамилия

Сертификат не применяется при обязательной сертификации

Взам. инв. №	
Подл. и дата	
Инв. № подл.	

Изм.	Кол.уч	Лист	Недок.	Подпись	Дата

**5/2020-2-ЕИ-ООС2.1**