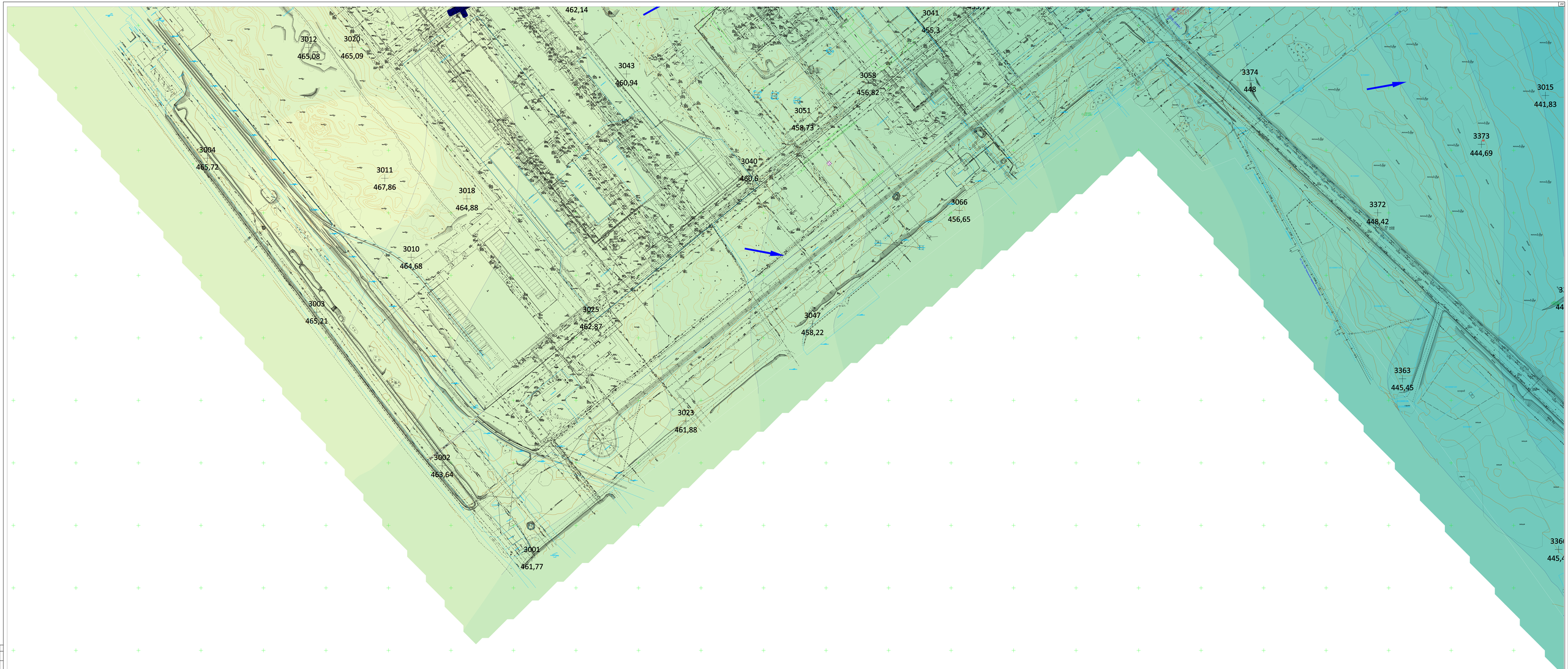
462,14
3041
455,3
3012
465,08
3020
465,09
3043
460,94
3058
456,82
3374
448
3015
441,83
3051
458,73
3373
444,69
3004
465,72
3040
460,6
3011
467,86
3018
464,88
3066
456,65
3372
448,42
3010
464,68
3003
465,21
3025
462,87
3047
458,22
3363
445,45
3023
461,88
3002
463,64
3001
461,77



5/2020ЕИ-ИГИ2.1ГЧ

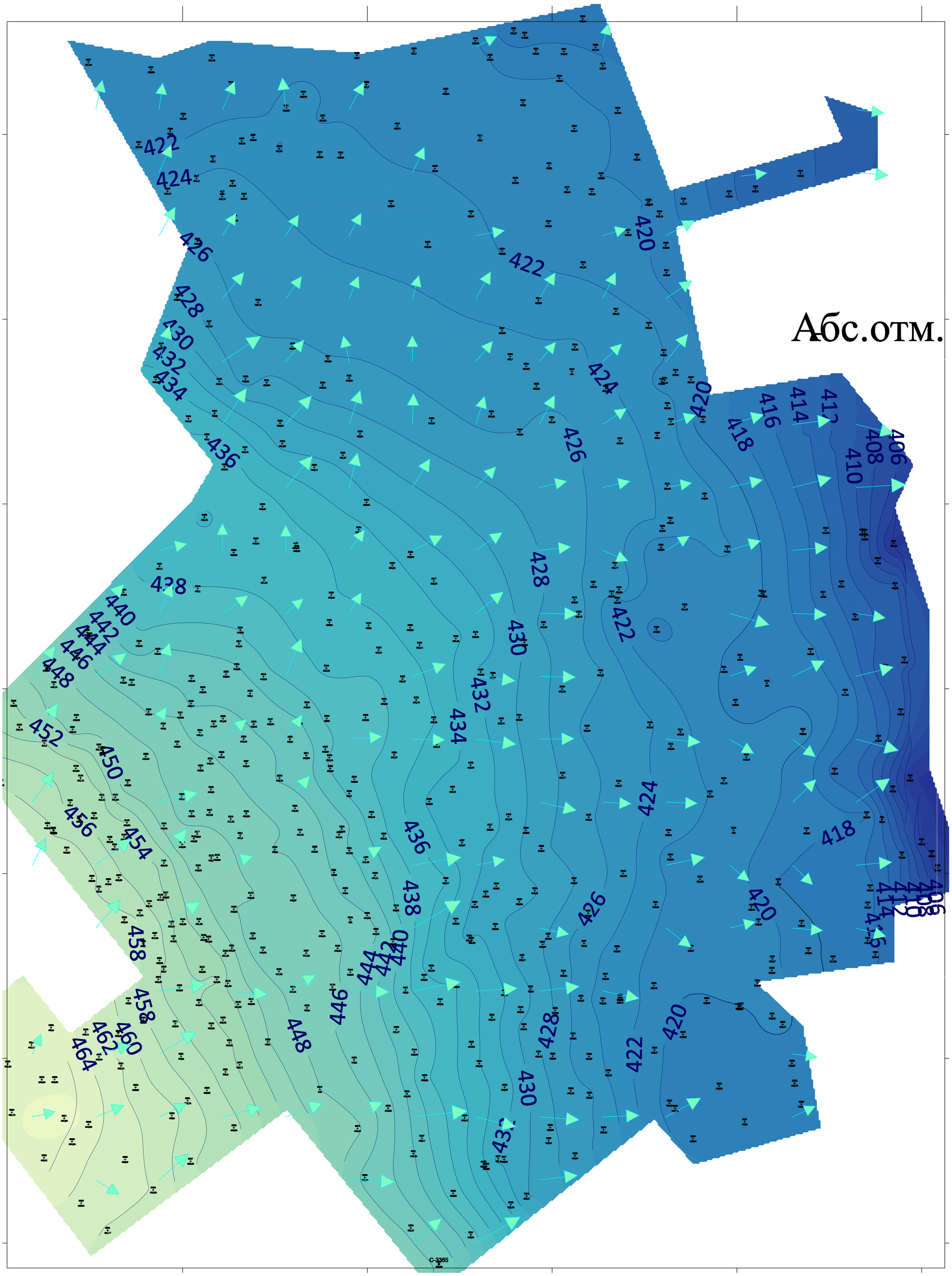

Условные обозначения

скв 3232 Наименование выработки и ее номер

Гидроизолинии аллювиального водоносного горизонта

Направление движения подземных вод

						5/2020ЕИ-ИГИ2.1ГЧ.04			
						Выполнение работ по проектированию ликвидации накопленного вреда			
Изм.	Кол.уч.	Лист	N док.	Подп.	Дата				
Разраб.		Чумаков			15.08.22	Материалы инженерных изысканий	Стадия	Лист	Листов
Проверил		Беспалов			15.08.22		И	1	1
ГИП		Беспалов			15.08.22	Карта гидроизогипс с глубиной	ООО «Автодорпроект»		

Согласовано

Взам. инв. N

Подп. и дата

Инв. N подл.

Формат А1