

Утверждена  
постановлением администрации  
города Усолье-Сибирское  
от 08.06.2026г. № 1189-па

## ДОКУМЕНТАЦИЯ ПО ПЛАНИРОВКЕ ТЕРРИТОРИИ

					<i>Документация по планировке территории</i>			
<i>Изм.</i>	<i>Лист</i>	<i>№ докум.</i>	<i>Подпись</i>	<i>Дата</i>				
<i>Разраб.</i>					Территория садоводческого некоммерческого товарищества «Строитель-1» г.Усолье-Сибирское городского округа город Усолье-Сибирское Иркутской области Российской Федерации	<i>Стадия</i>	<i>Лист</i>	<i>Листов</i>
<i>Провер.</i>							1	40

**ДОКУМЕНТАЦИЯ  
ПО ПЛАНИРОВКЕ ТЕРРИТОРИИ**

**ПРОЕКТ МЕЖЕВАНИЯ**

**основная часть  
(утверждаемая)**

					07.05/2026-ДПТ	Лист
Изм.	Лист	№ докум.	Подпись	Дата		2

**СОСТАВ  
ДОКУМЕНТАЦИИ ПО ПЛАНИРОВКЕ ТЕРРИТОРИИ**

Обозначение	Наименование	Состав тома
1	2	3
	Проект межевания территории. Основная часть	Графическая часть
		Текстовая часть

					07.05/2026-ДПТ	Лист
Изм.	Лист	№ докум.	Подпись	Дата		3

## СОДЕРЖАНИЕ

Обозначение	Наименование	Стр.
	Графическая часть	
	Чертеж межевания территории	Лист 1
	Чертеж красных линий	Лист 2
	Текстовая часть	
	1. Перечень и сведения о площади образуемых земельных участков, в том числе способы их образования	10
	2. Перечень и сведения о площади образуемых земельных участков, которые будут отнесены к территориям общего пользования или имуществу общего пользования, в том числе в отношении которых предполагаются резервирование и (или) изъятие для государственных или муниципальных нужд	28
	3. Вид разрешенного использования образуемых земельных участков в соответствии с проектом планировки территории	28
	4. Сведения о границах территории, в отношении которой утвержден проект межевания	28
	5. Каталог координат поворотных точек границ образуемых земельных участков	32
	6. Каталог координат поворотных точек красных линий	65

					07.05/2026-ДПТ	Лист
						4
Изм.	Лист	№ докум.	Подпись	Дата		

**ДОКУМЕНТАЦИЯ  
ПО ПЛАНИРОВКЕ ТЕРРИТОРИИ**

**ПРОЕКТ МЕЖЕВАНИЯ**

**основная часть  
(утверждаемая)**

**Том 2**

**ГРАФИЧЕСКАЯ ЧАСТЬ**

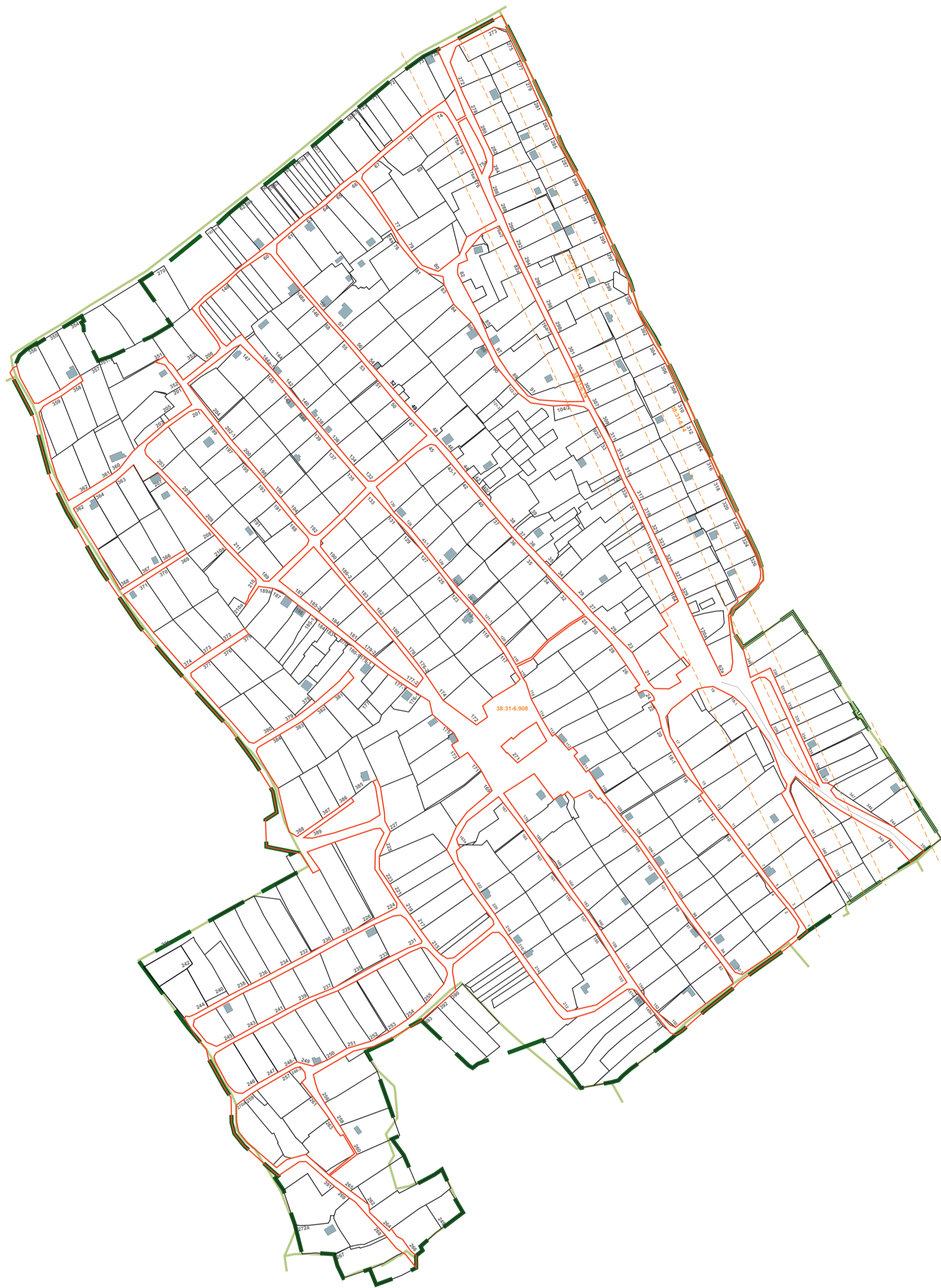
					07.05/2026-ДПТ	Лист
Изм.	Лист	№ докум.	Подпись	Дата		5



**Условные обозначения**







- ГРАНИЦЫ**
-  граница проектирования (граница садового некоммерческого товарищества)
  -  граница элемента планировочной структуры
  -  граница образуемого/изменяемого/уточняемого земельного участка
  -  границы земельных участков поставленных на кадастровый учет
  -  земельные участки, в отношении которых предлагается резервирование и (или) изъятие для государственных или муниципальных нужд
  -  кадастровый номер земельного участка поставленного на кадастровый учет
  -  условный номер образуемого земельного участка
  -  зоны с особыми условиями использования территорий
  -  границы и номера публичных сервитутов
  -  линии отступа от красных линий, в целях определения мест допустимого размещения зданий, строений, сооружений
  -  территория объектов культурного наследия
  -  граница кадастрового квартала

					2026	<b>Документация по планировке территории 07.05/2026-ДПТ</b>			
						<b>ТЕРРИТОРИЯ САДОВОДЧЕСКОГО НЕКОММЕРЧЕСКОГО ТОВАРИЩЕСТВА «СТРОИТЕЛЬ-1» ГУСОЛЬЕ-СИБИРСКОЕ ГОРОДСКОГО ОКРУГА «ГОРОД УСОЛЬЕ-СИБИРСКОЕ» ИРКУТСКОЙ ОБЛАСТИ РОССИЙСКОЙ ФЕДЕРАЦИИ</b>			
Изм.	Кол.уч	Лист	№док	Подп.	Дата	Проект межевания территории Графическая часть	Стадия	Лист	Листов
Разработал							П	1	2
Выполнил						Чертеж проекта межевания М 1:1000	ФОРМАТ А2		



**Условные обозначения**

**ГРАНИЦЫ**

-  граница проектирования (граница садового некоммерческого товарищества)
-  границы земельных участков поставленных на кадастровый учет  
граница образуемого/изменяемого/уточняемого земельного участка
-  зоны с особыми условиями использования территорий  
38:31-6-254
-  границы и номера публичных сервитутов  
38:31-6-254
-  территория объектов культурного наследия
-  граница кадастрового квартала

Красные линии, обозначающие границы территорий общего пользования.

**КРАСНЫЕ ЛИНИИ**

-  устанавливаемые красные линии

					2026	<b>Документация по планировке территории</b> 07.05/2026-ДПТ			
						<b>ТЕРРИТОРИЯ САДОВОДЧЕСКОГО НЕКОММЕРЧЕСКОГО ТОВАРИЩЕСТВА</b> <b>«СТРОИТЕЛЬ-1» ГОУСЛЬЕ-СИБИРСКОЕ ГОРОДСКОГО ОКРУГА</b> <b>«ГОРОД УСОЛЬЕ-СИБИРСКОЕ» ИРКУТСКОЙ ОБЛАСТИ</b> <b>РОССИЙСКОЙ ФЕДЕРАЦИИ</b>			
Изм.	Кол.уч	Лист	№док	Подп.	Дата	Проект межевания территории Графическая часть	Стадия	Лист	Листов
Разработал							П	2	2
Выполнил						Чертеж красных линий М 1:1000	ФОРМАТ А2		

**ДОКУМЕНТАЦИЯ  
ПО ПЛАНИРОВКЕ ТЕРРИТОРИИ**

**ПРОЕКТ МЕЖЕВАНИЯ**

**основная часть  
(утверждаемая)**

**Том 2**

**ТЕКСТОВАЯ ЧАСТЬ**

					07.05/2026-ДПТ	Лист
Изм.	Лист	№ докум.	Подпись	Дата		8

# 1. ПЕРЕЧЕНЬ И СВЕДЕНИЯ О ПЛОЩАДИ ОБРАЗУЕМЫХ ЗЕМЕЛЬНЫХ УЧАСТКОВ, В ТОМ ЧИСЛЕ ВОЗМОЖНЫЕ СПОСОБЫ ИХ ОБРАЗОВАНИЯ

В соответствии со статьей 43 Градостроительного кодекса Российской Федерации подготовка проектов межевания территории осуществляется в целях определения местоположения границ, образуемых и изменяемых земельных участков и установления красных линий.

Проект межевания выполнен в отношении территории садоводческого некоммерческого товарищества «Строитель-1» г.Усолъе-Сибирское городского округа город Усолъе-Сибирское Иркутской области

Российской Федерации на основании следующих исходных данных:

- Генеральный план муниципального образования «город Усолъе-Сибирское», утверждённый решением городской Думы от 17.07.2009г. № 43/4 (в ред. от 28.04.2022г. № 28/7);
- Правила землепользования и застройки муниципального образования «город Усолъе-Сибирское», утвержденные решение городской Думы от 25.06.2020г. № 33/7 (в ред. от 27.02.2025г. № 10/8). Карта градостроительного зонирования;
- протокола общего собрания членов СНТ «Строитель-1» от 22.03.2026г. № 01/26;
- сведения из единого государственного реестра недвижимости;
- и другие данные.

Настоящим проектом межевания предусматриваются действия по определению местоположения границ образуемых земельных участков, на которых планируется размещение объектов капитального строительства, изменяемых земельных участков, а также установлению границ земельных участков, которые после образования будут относиться к территориям общего пользования. Границы таких земельных участков определяются с учетом границ смежных земельных участков, поставленных на кадастровый учет.

Сведения о кадастровых номерах земельных участков, участвующих в межевании, площадях, сведения об образуемых земельных участках, в том числе их площади и планируемый вид разрешенного использования, способе образования представлены в таблице 1.

## Перечень и сведения о площади образуемых земельных участков, в том числе возможные способы их образования

Таблица 1

Условный номер, образуемого (кадастровый номер уточняемого) земельного участка	Адрес, образуемых земельных участков/ местоположение	Категория земель	Способ образования земельного участка	Вид разрешенного использования	Площадь, кв. м.*
--	--	------------------	---------------------------------------	--------------------------------	------------------

									Лист
									9
Изм.	Лист	№ докум.	Подпись	Дата	07.05/2026-ДПТ				

:ЗУ01	Российская Федерация, Иркутская область, городской округ город Усолье-Сибирское, город Усолье-Сибирское, территория садоводческого некоммерческого товарищества «Строитель-1»	земли населенных пунктов	образование путем перераспределения земельного участка с кадастровым номером 38:31:000000:887 и земель, находящихся в государственной или муниципальной собственности	земельные участки территории общего пользования код 12.0.	47220
:ЗУ02	Российская Федерация, Иркутская область, городской округ город Усолье-Сибирское, город Усолье-Сибирское, территория садоводческого некоммерческого товарищества «Строитель-1», земельный участок 68	земли населенных пунктов	уточнение местоположения границ земельного участка с кадастровым номером 38:31:000014:280	ведение садоводства 13.2	1065
:ЗУ03	Российская Федерация, Иркутская область, городской округ город Усолье-Сибирское, город Усолье-Сибирское, территория садоводческого некоммерческого товарищества «Строитель-1», земельный участок 361	земли населенных пунктов	уточнение местоположения границ земельного участка с кадастровым номером 38:31:000014:204	ведение садоводства 13.2	863
:ЗУ04	Российская Федерация, Иркутская область, городской округ город Усолье-Сибирское, город Усолье-Сибирское, территория садоводческого некоммерческого товарищества «Строитель-1», земельный	земли населенных пунктов	уточнение местоположения границ земельного участка с кадастровым номером 38:31:000014:207	ведение садоводства 13.2	897

					07.05/2026-ДПТ	Лист
Изм.	Лист	№ докум.	Подпись	Дата		10



	некоммерческого товарищества «Строитель-1», земельный участок 380				
:ЗУ09	Российская Федерация, Иркутская область, городской округ город Усолье-Сибирское, город Усолье-Сибирское, территория садоводческого некоммерческого товарищества «Строитель-1», земельный участок 384	земли населенных пунктов	уточнение местоположения границ земельного участка с кадастровым номером 38:31:000014:224	ведение садоводства 13.2	968
:ЗУ010	Российская Федерация, Иркутская область, городской округ город Усолье-Сибирское, город Усолье-Сибирское, территория садоводческого некоммерческого товарищества «Строитель-1», земельный участок 383	земли населенных пунктов	уточнение местоположения границ земельного участка с кадастровым номером 38:31:000014:223	ведение садоводства 13.2	849
:ЗУ011	Российская Федерация, Иркутская область, городской округ город Усолье-Сибирское, город Усолье-Сибирское, территория садоводческого некоммерческого товарищества «Строитель-1», земельный участок 382	земли населенных пунктов	уточнение местоположения границ земельного участка с кадастровым номером 38:31:000014:222	ведение садоводства 13.2	959
:ЗУ012	Российская Федерация, Иркутская область, городской округ город Усолье-Сибирское, город Усолье-	земли населенных пунктов	уточнение местоположения границ земельного участка с кадастровым номером 38:31:000014:221	ведение садоводства 13.2	720

					07.05/2026-ДПТ			Лист
Изм.	Лист	№ докум.	Подпись	Дата				12

	Сибирское, территория садоводческого некоммерческого товарищества «Строитель-1», земельный участок 381				
:ЗУ013	Российская Федерация, Иркутская область, городской округ город Усолье-Сибирское, город Усолье-Сибирское, территория садоводческого некоммерческого товарищества «Строитель-1»	земли населенных пунктов	образование из земель, находящихся в государственной или муниципальной собственности	ведение огородничества 13.1.	278
:ЗУ014	Российская Федерация, Иркутская область, городской округ город Усолье-Сибирское, город Усолье-Сибирское, территория садоводческого некоммерческого товарищества «Строитель-1», земельный участок 388	земли населенных пунктов	уточнение местоположения границ земельного участка с кадастровым номером 38:31:000014:228	ведение садоводства 13.2	1118
:ЗУ015	Российская Федерация, Иркутская область, городской округ город Усолье-Сибирское, город Усолье-Сибирское, территория садоводческого некоммерческого товарищества «Строитель-1», земельный участок 387	земли населенных пунктов	уточнение местоположения границ земельного участка с кадастровым номером 38:31:000014:227	ведение садоводства 13.2	679
:ЗУ016	Российская Федерация, Иркутская область, городской округ город Усолье-Сибирское, город	земли населенных пунктов	уточнение местоположения границ земельного участка с кадастровым номером 38:31:000014:229	ведение садоводства 13.2	1109

					07.05/2026-ДПТ			Лист
Изм.	Лист	№ докум.	Подпись	Дата				13

	Усолье-Сибирское, территория садоводческого некоммерческого товарищества «Строитель-1», земельный участок 389				
:ЗУ017	Российская Федерация, Иркутская область, городской округ город Усолье-Сибирское, город Усолье-Сибирское, территория садоводческого некоммерческого товарищества «Строитель-1», земельный участок 242	земли населенных пунктов	уточнение местоположения границ земельного участка с кадастровым номером 38:31:000014:406	ведение садоводства 13.2	913
:ЗУ018	Российская Федерация, Иркутская область, городской округ город Усолье-Сибирское, город Усолье-Сибирское, территория садоводческого некоммерческого товарищества «Строитель-1», земельный участок 244	земли населенных пунктов	уточнение местоположения границ земельного участка с кадастровым номером 38:31:000014:408	ведение садоводства 13.2	931
:ЗУ019	Российская Федерация, Иркутская область, городской округ город Усолье-Сибирское, город Усолье-Сибирское, территория садоводческого некоммерческого товарищества «Строитель-1», земельный участок 231	земли населенных пунктов	уточнение местоположения границ земельного участка с кадастровым номером 38:31:000014:399	ведение садоводства 13.2	831
:ЗУ020	Российская Федерация, Иркутская область,	земли населенных пунктов	уточнение местоположения границ земельного участка с	ведение садоводства 13.2	906

					07.05/2026-ДПТ		Лист
Изм.	Лист	№ докум.	Подпись	Дата			14

	городской округ город Усолье- Сибирское, город Усолье- Сибирское, территория садоводческого некоммерческого товарищества «Строитель-1», земельный участок 254		кадастровым номером 38:31:000014:31		
:ЗУ021	Российская Федерация, Иркутская область, городской округ город Усолье- Сибирское, город Усолье- Сибирское, территория садоводческого некоммерческого товарищества «Строитель-1», земельный участок 247	земли населенных пунктов	образование из земель, находящихся в государственной или муниципальной собственности	ведение садоводства 13.2	953
:ЗУ022	Российская Федерация, Иркутская область, городской округ город Усолье- Сибирское, город Усолье- Сибирское, территория садоводческого некоммерческого товарищества «Строитель-1», земельный участок 261	земли населенных пунктов	уточнение местоположения границ земельного участка с кадастровым номером 38:31:000014:421	ведение садоводства 13.2	798
:ЗУ023	Российская Федерация, Иркутская область, городской округ город Усолье- Сибирское, город Усолье- Сибирское, территория садоводческого некоммерческого товарищества «Строитель-1», земельный участок 260	земли населенных пунктов	уточнение местоположения границ земельного участка с кадастровым номером 38:31:000014:420	ведение садоводства 13.2	1042

					07.05/2026-ДПТ	Лист
Изм.	Лист	№ докум.	Подпись	Дата		15

:ЗУ024	Российская Федерация, Иркутская область, городской округ город Усолье-Сибирское, город Усолье-Сибирское, территория садоводческого некоммерческого товарищества «Строитель-1», земельный участок 265	земли населенных пунктов	уточнение местоположения границ земельного участка с кадастровым номером 38:31:000014:424	ведение садоводства 13.2	1263
:ЗУ025	Российская Федерация, Иркутская область, городской округ город Усолье-Сибирское, город Усолье-Сибирское, территория садоводческого некоммерческого товарищества «Строитель-1», земельный участок 269	земли населенных пунктов	уточнение местоположения границ земельного участка с кадастровым номером 38:31:000014:427	ведение садоводства 13.2	1427
:ЗУ026	Российская Федерация, Иркутская область, городской округ город Усолье-Сибирское, город Усолье-Сибирское, территория садоводческого некоммерческого товарищества «Строитель-1», земельный участок 264	земли населенных пунктов	уточнение местоположения границ земельного участка с кадастровым номером 38:31:000014:111	ведение садоводства 13.2	1429
:ЗУ027	Российская Федерация, Иркутская область, городской округ город Усолье-Сибирское, город Усолье-Сибирское, территория садоводческого некоммерческого товарищества	земли населенных пунктов	уточнение местоположения границ земельного участка с кадастровым номером 38:31:000014:390	ведение садоводства 13.2	825

					07.05/2026-ДПТ	Лист
Изм.	Лист	№ докум.	Подпись	Дата		16



	товарищества «Строитель-1», земельный участок 157				
:ЗУ032	Российская Федерация, Иркутская область, городской округ город Усолье-Сибирское, город Усолье-Сибирское, территория садоводческого некоммерческого товарищества «Строитель-1», земельный участок 188	земли населенных пунктов	уточнение местоположения границ земельного участка с кадастровым номером 38:31:000014:118	ведение садоводства 13.2	774
:ЗУ033	Российская Федерация, Иркутская область, городской округ город Усолье-Сибирское, город Усолье-Сибирское, территория садоводческого некоммерческого товарищества «Строитель-1», земельный участок 137	земли населенных пунктов	уточнение местоположения границ земельного участка с кадастровым номером 38:31:000014:331	ведение садоводства 13.2	699
:ЗУ034	Российская Федерация, Иркутская область, городской округ город Усолье-Сибирское, город Усолье-Сибирское, территория садоводческого некоммерческого товарищества «Строитель-1», земельный участок 118	земли населенных пунктов	уточнение местоположения границ земельного участка с кадастровым номером 38:31:000014:317	ведение садоводства 13.2	831
:ЗУ035	Российская Федерация, Иркутская область, городской округ город Усолье-Сибирское, город Усолье-Сибирское,	земли населенных пунктов	уточнение местоположения границ земельного участка с кадастровым номером 38:31:000014:349	ведение садоводства 13.2	759

	территория садоводческого некоммерческого товарищества «Строитель-1», земельный участок 158				
:ЗУ036	Российская Федерация, Иркутская область, городской округ город Усолье-Сибирское, город Усолье-Сибирское, территория садоводческого некоммерческого товарищества «Строитель-1», земельный участок 154	земли населенных пунктов	образование из земель, находящихся в государственной или муниципальной собственности	ведение садоводства 13.2	734
:ЗУ037	Российская Федерация, Иркутская область, городской округ город Усолье-Сибирское, город Усолье-Сибирское, территория садоводческого некоммерческого товарищества «Строитель-1», земельный участок 95	земли населенных пунктов	уточнение местоположения границ земельного участка с кадастровым номером 38:31:000014:129	ведение садоводства 13.2	649
:ЗУ038	Российская Федерация, Иркутская область, городской округ город Усолье-Сибирское, город Усолье-Сибирское, территория садоводческого некоммерческого товарищества «Строитель-1», земельный участок 103	земли населенных пунктов	уточнение местоположения границ земельного участка с кадастровым номером 38:31:000014:310	ведение садоводства 13.2	614
:ЗУ039	Российская Федерация, Иркутская область, городской округ город Усолье-	земли населенных пунктов	уточнение местоположения границ земельного участка с кадастровым номером	ведение садоводства 13.2	769

					07.05/2026-ДПТ			Лист
Изм.	Лист	№ докум.	Подпись	Дата				19

	Сибирское, город Усолье-Сибирское, территория садоводческого некоммерческого товарищества «Строитель-1», земельный участок 105		38:31:000014:311		
:ЗУ040	Российская Федерация, Иркутская область, городской округ город Усолье-Сибирское, город Усолье-Сибирское, территория садоводческого некоммерческого товарищества «Строитель-1», земельный участок 94	земли населенных пунктов	уточнение местоположения границ земельного участка с кадастровым номером 38:31:000014:26	ведение садоводства 13.2	605
:ЗУ041	Российская Федерация, Иркутская область, городской округ город Усолье-Сибирское, город Усолье-Сибирское, территория садоводческого некоммерческого товарищества «Строитель-1», земельный участок 96	земли населенных пунктов	уточнение местоположения границ земельного участка с кадастровым номером 38:31:000014:304	ведение садоводства 13.2	719
:ЗУ042	Российская Федерация, Иркутская область, городской округ город Усолье-Сибирское, город Усолье-Сибирское, территория садоводческого некоммерческого товарищества «Строитель-1», земельный участок 102	земли населенных пунктов	уточнение местоположения границ земельного участка с кадастровым номером 38:31:000014:23	ведение садоводства 13.2	676
:ЗУ043	Российская Федерация, Иркутская	земли населенных пунктов	уточнение местоположения границ земельного	ведение садоводства 13.2	700

					07.05/2026-ДПТ	Лист
Изм.	Лист	№ докум.	Подпись	Дата		20

	область, городской округ город Усолье- Сибирское, город Усолье- Сибирское, территория садоводческого некоммерческого товарищества «Строитель-1», земельный участок 132		участка с кадастровым номером 38:31:000014:327		
:ЗУ044	Российская Федерация, Иркутская область, городской округ город Усолье- Сибирское, город Усолье- Сибирское, территория садоводческого некоммерческого товарищества «Строитель-1», земельный участок 32	земли населенных пунктов	уточнение местоположения границ земельного участка с кадастровым номером 38:31:000014:254	ведение садоводства 13.2	866
:ЗУ045	Российская Федерация, Иркутская область, городской округ город Усолье- Сибирское, город Усолье- Сибирское, территория садоводческого некоммерческого товарищества «Строитель-1», земельный участок 25	земли населенных пунктов	образование из земель, находящихся в государственной или муниципальной собственности	ведение садоводства 13.2	1097
:ЗУ046	Российская Федерация, Иркутская область, городской округ город Усолье- Сибирское, город Усолье- Сибирское, территория садоводческого некоммерческого товарищества «Строитель-1», земельный участок 8	земли населенных пунктов	уточнение местоположения границ земельного участка с кадастровым номером 38:31:000014:236	ведение садоводства 13.2	656

:ЗУ047	Российская Федерация, Иркутская область, городской округ город Усолье-Сибирское, город Усолье-Сибирское, территория садоводческого некоммерческого товарищества «Строитель-1», земельный участок 4	земли населенных пунктов	уточнение местоположения границ земельного участка с кадастровым номером 38:31:000014:233	ведение садоводства 13.2	658
:ЗУ048	Российская Федерация, Иркутская область, городской округ город Усолье-Сибирское, город Усолье-Сибирское, территория садоводческого некоммерческого товарищества «Строитель-1», земельный участок 2	земли населенных пунктов	уточнение местоположения границ земельного участка с кадастровым номером 38:31:000014:231	ведение садоводства 13.2	708
:ЗУ049	Российская Федерация, Иркутская область, городской округ город Усолье-Сибирское, город Усолье-Сибирское, территория садоводческого некоммерческого товарищества «Строитель-1», земельный участок 1	земли населенных пунктов	уточнение местоположения границ земельного участка с кадастровым номером 38:31:000014:230	ведение садоводства 13.2	1018
:ЗУ050	Российская Федерация, Иркутская область, городской округ город Усолье-Сибирское, город Усолье-Сибирское, территория садоводческого некоммерческого товарищества	земли населенных пунктов	уточнение местоположения границ земельного участка с кадастровым номером 38:31:000014:235	ведение садоводства 13.2	996

					07.05/2026-ДПТ	Лист
Изм.	Лист	№ докум.	Подпись	Дата		22



	садоводческого некоммерческого товарищества «Строитель-1», земельный участок 52				
:ЗУ055	Российская Федерация, Иркутская область, городской округ город Усолье- Сибирское, город Усолье- Сибирское, территория садоводческого некоммерческого товарищества «Строитель-1», земельный участок 61	земли населенных пунктов	уточнение местоположения границ земельного участка с кадастровым номером 38:31:000014:274	ведение садоводства 13.2	863
:ЗУ056	Российская Федерация, Иркутская область, городской округ город Усолье- Сибирское, город Усолье- Сибирское, территория садоводческого некоммерческого товарищества «Строитель-1», земельный участок 90	земли населенных пунктов	уточнение местоположения границ земельного участка с кадастровым номером 38:31:000014:300	ведение садоводства 13.2	837
:ЗУ057	Российская Федерация, Иркутская область, городской округ город Усолье- Сибирское, город Усолье- Сибирское, территория садоводческого некоммерческого товарищества «Строитель-1», земельный участок 343	земли населенных пунктов	уточнение местоположения границ земельного участка с кадастровым номером 38:31:000014:195	ведение садоводства 13.2	681
:ЗУ058	Российская Федерация, Иркутская область, городской округ город Усолье- Сибирское, город	земли населенных пунктов	образование из земель, находящихся в государственной или муниципальной собственности	ведение садоводства 13.2	575

					07.05/2026-ДПТ			Лист
Изм.	Лист	№ докум.	Подпись	Дата				24

	Усолье-Сибирское, территория садоводческого некоммерческого товарищества «Строитель-1»				
:ЗУ059	Российская Федерация, Иркутская область, городской округ город Усолье-Сибирское, город Усолье-Сибирское, территория садоводческого некоммерческого товарищества «Строитель-1»	земли населенных пунктов	образование из земель, находящихся в государственной или муниципальной собственности	ведение садоводства 13.2	597
:ЗУ060	Российская Федерация, Иркутская область, городской округ город Усолье-Сибирское, город Усолье-Сибирское, территория садоводческого некоммерческого товарищества «Строитель-1», земельный участок 69	земли населенных пунктов	уточнение местоположения границ земельного участка с кадастровым номером 38:31:000014:281	ведение садоводства 13.2	1139
:ЗУ061	Российская Федерация, Иркутская область, городской округ город Усолье-Сибирское, город Усолье-Сибирское, территория садоводческого некоммерческого товарищества «Строитель-1», земельный участок 282	земли населенных пунктов	уточнение местоположения границ земельного участка с кадастровым номером 38:31:000014:155	ведение садоводства 13.2	501
:ЗУ062	Российская Федерация, Иркутская область, городской округ город Усолье-Сибирское, город Усолье-	земли населенных пунктов	уточнение местоположения границ земельного участка с кадастровым номером 38:31:000014:168	ведение садоводства 13.2	795

					07.05/2026-ДПТ				Лист
Изм.	Лист	№ докум.	Подпись	Дата					25

	Сибирское, территория садоводческого некоммерческого товарищества «Строитель-1», земельный участок 299				
:ЗУ063	Российская Федерация, Иркутская область, городской округ город Усолье-Сибирское, город Усолье-Сибирское, территория садоводческого некоммерческого товарищества «Строитель-1», земельный участок 313	земли населенных пунктов	образование из земель, находящихся в государственной или муниципальной собственности	ведение садоводства 13.2	590
:ЗУ064	Российская Федерация, Иркутская область, городской округ город Усолье-Сибирское, город Усолье-Сибирское, территория садоводческого некоммерческого товарищества «Строитель-1», земельный участок 325	земли населенных пунктов	уточнение местоположения границ земельного участка с кадастровым номером 38:31:000014:41	ведение садоводства 13.2	644
:ЗУ065	Российская Федерация, Иркутская область, городской округ город Усолье-Сибирское, город Усолье-Сибирское, территория садоводческого некоммерческого товарищества «Строитель-1», земельный участок 329	земли населенных пунктов	образование из земель, находящихся в государственной или муниципальной собственности	ведение садоводства 13.2	676
:ЗУ066	Российская Федерация, Иркутская область, городской округ	земли населенных пунктов	уточнение местоположения границ земельного участка с кадастровым	ведение садоводства 13.2	764

					07.05/2026-ДПТ			Лист
Изм.	Лист	№ докум.	Подпись	Дата				26

	город Усолье-Сибирское, город Усолье-Сибирское, территория садоводческого некоммерческого товарищества «Строитель-1», земельный участок 334		номером 38:31:000014:187		
:ЗУ067	Российская Федерация, Иркутская область, городской округ город Усолье-Сибирское, город Усолье-Сибирское, территория садоводческого некоммерческого товарищества «Строитель-1», земельный участок 302	земли населенных пунктов	уточнение местоположения границ земельного участка с кадастровым номером 38:31:000014:169	ведение садоводства 13.2	511
:ЗУ068	Российская Федерация, Иркутская область, городской округ город Усолье-Сибирское, город Усолье-Сибирское, территория садоводческого некоммерческого товарищества «Строитель-1», земельный участок 295	земли населенных пунктов	уточнение местоположения границ земельного участка с кадастровым номером 38:31:000014:36	ведение садоводства 13.2	584
:ЗУ069	Российская Федерация, Иркутская область, городской округ город Усолье-Сибирское, город Усолье-Сибирское, территория садоводческого некоммерческого товарищества «Строитель-1», земельный участок 293	земли населенных пунктов	уточнение местоположения границ земельного участка с кадастровым номером 38:31:000014:164	ведение садоводства 13.2	521
:ЗУ070	Российская Федерация,	земли населенных	образование из земель,	ведение садоводства 13.2	494

	Иркутская область, городской округ город Усолье-Сибирское, город Усолье-Сибирское, территория садоводческого некоммерческого товарищества «Строитель-1», земельный участок 281	пунктов	находящихся в государственной или муниципальной собственности		
:ЗУ071	Российская Федерация, Иркутская область, городской округ город Усолье-Сибирское, город Усолье-Сибирское, территория садоводческого некоммерческого товарищества «Строитель-1», земельный участок 275	земли населенных пунктов	уточнение местоположения границ земельного участка с кадастровым номером 38:31:000014:154	ведение садоводства 13.2	530
:ЗУ072	Российская Федерация, Иркутская область, городской округ город Усолье-Сибирское, город Усолье-Сибирское, территория садоводческого некоммерческого товарищества «Строитель-1», земельный участок 71	земли населенных пунктов	уточнение местоположения границ земельного участка с кадастровым номером 38:31:000014:282	ведение садоводства 13.2	498

**\*Площадь земельного участка, подлежащего образованию (перераспределение, раздел) уточняется на стадии подготовки межевого плана кадастровым инженером для постановки земельного участка на кадастровый учет.**

					07.05/2026-ДПТ	Лист
Изм.	Лист	№ докум.	Подпись	Дата		28

**2. ПЕРЕЧЕНЬ И СВЕДЕНИЯ О ПЛОЩАДИ ОБРАЗУЕМЫХ ЗЕМЕЛЬНЫХ УЧАСТКОВ, КОТОРЫЕ БУДУТ ОТНЕСЕНЫ К ТЕРРИТОРИЯМ ОБЩЕГО ПОЛЬЗОВАНИЯ ИЛИ ИМУЩЕСТВУ ОБЩЕГО ПОЛЬЗОВАНИЯ, В ТОМ ЧИСЛЕ В ОТНОШЕНИИ КОТОРЫХ ПРЕДПОЛАГАЮТСЯ РЕЗЕРВИРОВАНИЕ И (ИЛИ) ИЗЪЯТИЕ ДЛЯ ГОСУДАРСТВЕННЫХ ИЛИ МУНИЦИПАЛЬНЫХ НУЖД**

Проектом межевания не предусмотрено образование земельных участков, которые подлежат изъятию. Резервированию подлежат все образуемые земельные участки, предусмотренные данным проектом межевания территории.

Земельные участки, которые будут отнесены к территориям общего пользования представлены в табл. 1.1.

Таблица 1.1.

Условный номер, образуемого (кадастровый номер уточняемого) земельного участка	Адрес, образуемых земельных участков/ местоположение	Категория земель	Способ образования земельного участка	Вид разрешенного использования	Площадь, кв. м.*
:ЗУ01	Российская Федерация, Иркутская область, городской округ город Усолье-Сибирское, город Усолье-Сибирское, территория садоводческого некоммерческого товарищества «Строитель-1»	земли населенных пунктов	образование путем перераспределения земельного участка с кадастровым номером 38:31:000000:887 и земель, находящихся в государственной или муниципальной собственности	земельные участки территории общего пользования код 12.0.	47220

**3. ВИД РАЗРЕШЕННОГО ИСПОЛЬЗОВАНИЯ ОБРАЗУЕМЫХ ЗЕМЕЛЬНЫХ УЧАСТКОВ В СООТВЕТСТВИИ С ПРОЕКТОМ ПЛАНИРОВКИ ТЕРРИТОРИИ**

Планируемый вид разрешенного использования формируемых земельных участков в соответствии с утвержденным Приказом Федеральной службы государственной регистрации, кадастра и картографии от 10.11.2020г. № П/0412 классификатором «Об утверждении классификатора видов разрешенного использования земельных участков» представлен в таблице 1.1.

**4. СВЕДЕНИЯ О ГРАНИЦАХ ТЕРРИТОРИИ, В ОТНОШЕНИИ КОТОРОЙ УТВЕРЖДЕН ПРОЕКТ МЕЖЕВАНИЯ**

Координаты характерных точек границ территории, в отношении которой утвержден проект межевания, определяются в соответствии с требованиями к точности определения координат характерных точек границ, установленных в соответствии с Земельным

					07.05/2026-ДПТ	Лист
						29
<i>Изм.</i>	<i>Лист</i>	<i>№ докум.</i>	<i>Подпись</i>	<i>Дата</i>		

кодексом Российской Федерации и совпадают с координатами характерных точек проекта планировки территории.

Таблица 3

Обозначение характерных точек границ	Координаты, м	
	X	Y
1	437614.51	3287669.55
2	437613.39	3287666.47
3	437609.45	3287663.89
4	437580.57	3287679.41
5	437572.98	3287682.94
6	437571.20	3287683.77
7	437520.07	3287697.89
8	437518.03	3287698.92
9	437489.54	3287713.35
10	437488.26	3287714.00
11	437445.33	3287738.34
12	437416.39	3287757.97
13	437393.80	3287773.29
14	437357.60	3287804.79
15	437352.58	3287809.16
16	437307.89	3287849.50
17	437283.41	3287868.19
18	437280.62	3287870.32
19	437254.10	3287886.64
20	437236.51	3287889.58
21	437230.47	3287880.15
22	437207.58	3287881.34
23	437202.81	3287905.01
24	437199.59	3287897.69
25	437185.30	3287905.44
26	437175.81	3287888.09
27	437156.67	3287853.63
28	437146.23	3287835.01
29	437129.55	3287805.26
30	437111.41	3287772.89
31	437090.99	3287788.84
32	437061.66	3287811.76
33	437048.89	3287819.84
34	437036.45	3287829.86
35	437028.04	3287831.88
36	437027.16	3287832.36
37	437004.29	3287844.89
38	436995.21	3287851.00
39	436974.15	3287851.47
40	436964.77	3287853.60
41	436954.11	3287862.67

42	436946.78	3287870.41
43	436926.68	3287888.69
44	436917.72	3287894.61
45	436916.86	3287895.18
46	436887.53	3287904.58
47	436883.86	3287905.76
48	436863.74	3287910.87
49	436863.91	3287921.45
50	436862.92	3287933.86
51	436862.27	3287937.63
52	436842.13	3287946.00
53	436844.24	3287952.61
54	436849.96	3287968.34
55	436836.71	3287973.73
56	436840.49	3287984.33
57	436844.44	3287994.47
58	436844.75	3287995.27
59	436850.92	3288007.54
60	436861.69	3288007.59
61	436865.94	3288012.87
62	436869.06	3288011.26
63	436881.67	3288025.21
64	436884.38	3288028.92
65	436897.84	3288047.19
66	436906.74	3288042.88
67	436918.67	3288037.01
68	436926.96	3288032.94
69	436935.48	3288028.75
70	436934.35	3288025.68
71	436921.79	3288007.80
72	436946.18	3287997.50
73	436963.03	3287984.93
74	436967.58	3287992.79
75	436986.76	3287985.22
76	437017.58	3287974.61
77	437034.06	3287965.47
78	437037.16	3287964.62
79	437038.83	3287971.70
80	437039.03	3287972.56
81	437046.47	3287988.07
82	437060.78	3288011.92
83	437060.08	3288012.69
84	437058.77	3288014.04
85	437040.87	3288032.99
86	437022.35	3288052.16
87	437020.09	3288055.37
88	437023.31	3288059.37
89	437038.45	3288099.98
90	437044.02	3288114.92
91	437027.85	3288128.84

					07.05/2026-ДПТ	Лист
Изм.	Лист	№ докум.	Подпись	Дата		31

92	437015.07	3288138.69
93	437003.29	3288147.36
94	437005.32	3288157.07
95	437008.38	3288172.58
96	437010.19	3288179.04
97	437013.61	3288182.43
98	437020.19	3288190.21
99	437048.49	3288227.41
100	437051.84	3288232.40
101	437070.84	3288254.22
102	437088.87	3288277.00
103	437093.66	3288281.87
104	437104.97	3288297.27
105	437121.49	3288320.77
106	437135.92	3288338.99
107	437160.97	3288375.70
108	437175.11	3288396.60
109	437175.77	3288397.55
110	437180.05	3288403.92
111	437194.54	3288426.15
112	437203.57	3288437.46
113	437214.49	3288452.04
114	437240.00	3288435.49
115	437253.37	3288427.25
116	437259.26	3288423.45
117	437271.98	3288414.96
118	437283.74	3288407.82
119	437286.90	3288406.32
120	437286.87	3288406.26
121	437308.98	3288389.96
122	437318.68	3288382.60
123	437331.75	3288374.88
124	437340.64	3288369.58
125	437343.89	3288366.84
126	437383.40	3288342.81
127	437391.99	3288336.44
128	437405.74	3288326.70
129	437395.90	3288313.23
130	437394.06	3288310.24
131	437376.25	3288284.28
132	437382.99	3288280.18
133	437388.72	3288276.70
134	437389.53	3288276.21
135	437402.59	3288273.77
136	437407.36	3288275.97
137	437408.36	3288276.43
138	437415.56	3288284.92
139	437427.65	3288296.71
140	437433.39	3288301.36
141	437441.62	3288301.04

Изм.	Лист	№ докум.	Подпись	Дата

07.05/2026-ДПТ

Лист

32

142	437454.91	3288297.06
143	437478.46	3288285.85
144	437479.14	3288285.53
145	437515.85	3288268.09
146	437553.04	3288250.92
147	437581.76	3288238.37
148	437619.91	3288219.86
149	437645.67	3288205.30
150	437661.35	3288196.27
151	437685.30	3288188.99
152	437688.07	3288187.59
153	437692.05	3288186.00
154	437716.92	3288174.29
155	437717.33	3288174.10
156	437752.18	3288157.67
157	437783.70	3288141.42
158	437799.97	3288132.14
159	437837.86	3288116.31
160	437874.32	3288098.93
161	437911.54	3288080.32
162	437882.51	3288025.58
163	437877.15	3288013.85
164	437858.55	3287988.71
165	437851.81	3287980.39
166	437846.04	3287973.67
167	437838.25	3287964.26
168	437832.27	3287957.22
169	437831.76	3287956.34
170	437828.62	3287952.25
171	437812.28	3287933.13
172	437802.97	3287922.23
173	437800.36	3287919.07
174	437783.75	3287898.49
175	437780.83	3287895.05
176	437757.04	3287865.04
177	437754.03	3287861.13
178	437743.87	3287848.91
179	437732.22	3287834.06
180	437728.29	3287828.99
181	437699.81	3287794.15
182	437686.99	3287774.10
183	437667.12	3287742.12
184	437656.77	3287724.00
185	437644.22	3287702.98
186	437633.47	3287686.20
187	437633.82	3287686.01
188	437628.47	3287677.18
189	437623.70	3287671.75
190	437618.01	3287669.21

## 5. КАТАЛОГ КООРДИНАТ ПОВОРОТНЫХ ТОЧЕК ГРАНИЦ ОБРАЗУЕМЫХ ЗЕМЕЛЬНЫХ УЧАСТКОВ

Таблица 4

:ЗУ01		
Номер точки	Координата X	Координата Y
1	437700.40	3287860.27
2	437703.69	3287864.46
3	437712.54	3287875.77
4	437721.77	3287887.58
5	437742.05	3287912.05
6	437748.14	3287921.41
7	437751.05	3287924.85
8	437768.14	3287943.26
9	437770.51	3287946.42
10	437778.85	3287957.60
11	437791.82	3287972.84
12	437825.63	3288012.59
13	437840.26	3288032.37
14	437822.57	3288041.90
15	437826.63	3288049.36
16	437849.38	3288040.43
17	437881.98	3288025.82
18	437882.51	3288025.58
19	437911.54	3288080.32
20	437874.32	3288098.93
21	437837.86	3288116.31
22	437799.97	3288132.14
23	437783.70	3288141.42
24	437752.18	3288157.67
25	437717.33	3288174.10
26	437716.92	3288174.29
27	437692.05	3288186.00
28	437685.30	3288188.99
29	437661.35	3288196.27
30	437645.67	3288205.30
31	437619.91	3288219.86
32	437581.76	3288238.37
33	437553.04	3288250.92
34	437515.85	3288268.09
35	437479.14	3288285.53
36	437478.46	3288285.85
37	437454.91	3288297.06
38	437441.62	3288301.04
39	437433.39	3288301.36
40	437427.65	3288296.71
41	437415.56	3288284.92
42	437408.36	3288276.43
43	437407.36	3288275.97
44	437402.59	3288273.77

45	437389.53	3288276.21
46	437388.72	3288276.70
47	437382.99	3288280.18
48	437376.25	3288284.28
49	437351.14	3288290.42
50	437359.11	3288307.31
51	437323.58	3288323.16
52	437310.06	3288329.58
53	437284.33	3288341.33
54	437272.28	3288346.52
55	437261.80	3288351.85
56	437261.39	3288354.11
57	437261.60	3288355.86
58	437262.41	3288357.35
59	437259.03	3288361.31
60	437256.69	3288363.26
61	437246.86	3288377.26
62	437236.98	3288392.31
63	437224.50	3288411.94
64	437203.57	3288437.46
65	437194.54	3288426.15
66	437213.49	3288409.44
67	437233.05	3288375.96
68	437244.43	3288357.18
69	437256.07	3288341.50
70	437267.30	3288328.73
71	437260.67	3288324.69
72	437254.78	3288323.80
73	437230.78	3288334.47
74	437215.24	3288343.07
75	437197.71	3288353.34
76	437179.89	3288363.62
77	437177.89	3288360.30
78	437178.78	3288359.78
79	437194.19	3288350.86
80	437216.31	3288337.38
81	437253.12	3288316.80
82	437255.80	3288320.14
83	437258.31	3288320.46
84	437280.00	3288310.33
85	437310.04	3288296.80
86	437324.13	3288287.38
87	437326.69	3288285.67
88	437334.69	3288275.97
89	437343.33	3288258.68
90	437342.61	3288251.32
91	437340.99	3288245.10
92	437324.60	3288224.06
93	437317.48	3288219.21
94	437301.12	3288222.92

95	437272.37	3288240.47
96	437256.43	3288250.09
97	437238.55	3288263.35
98	437236.51	3288264.96
99	437222.51	3288275.95
100	437172.06	3288312.77
101	437154.61	3288327.00
102	437142.70	3288334.87
103	437135.92	3288338.99
104	437121.49	3288320.77
105	437104.97	3288297.27
106	437093.66	3288281.87
107	437088.87	3288277.00
108	437070.84	3288254.22
109	437051.84	3288232.40
110	437048.49	3288227.41
111	437050.43	3288222.56
112	437066.08	3288209.86
113	437076.27	3288201.59
114	437085.58	3288194.04
115	437087.27	3288190.96
116	437087.03	3288186.36
117	437068.03	3288157.78
118	437062.39	3288139.66
119	437061.74	3288132.14
120	437067.73	3288126.20
121	437068.32	3288125.78
122	437084.82	3288114.08
123	437093.73	3288107.77
124	437099.30	3288103.55
125	437130.50	3288082.61
126	437135.19	3288077.68
127	437135.11	3288072.43
128	437108.12	3288039.14
129	437102.06	3288038.33
130	437086.04	3288040.89
131	437061.01	3288012.31
132	437046.47	3287988.07
133	437039.03	3287972.56
134	437038.83	3287971.70
135	437037.11	3287964.39
136	437034.91	3287955.02
137	437014.95	3287920.60
138	437010.03	3287921.65
139	437001.14	3287924.48
140	436990.56	3287930.10
141	436971.36	3287942.91
142	436947.08	3287957.45
143	436946.59	3287956.84
144	436945.25	3287955.16

145	436929.73	3287935.17
146	436929.16	3287934.43
147	436915.77	3287952.51
148	436904.82	3287967.30
149	436898.11	3287968.35
150	436882.30	3287984.79
151	436884.35	3287986.49
152	436877.69	3287991.11
153	436875.05	3287996.05
154	436865.25	3288003.05
155	436861.69	3288007.59
156	436850.92	3288007.54
157	436862.80	3287998.09
158	436863.87	3287996.04
159	436867.44	3287991.02
160	436877.31	3287983.00
161	436899.79	3287962.36
162	436906.91	3287955.99
163	436907.87	3287954.44
164	436920.42	3287938.30
165	436941.10	3287914.54
166	436940.94	3287908.88
167	436929.06	3287890.86
168	436946.78	3287870.41
169	436947.36	3287869.74
170	436954.11	3287862.67
171	436964.77	3287853.60
172	436974.15	3287851.47
173	436995.21	3287851.00
174	437004.29	3287844.89
175	437027.16	3287832.36
176	437028.04	3287831.88
177	437035.76	3287830.02
178	437036.45	3287829.86
179	437048.89	3287819.84
180	437061.66	3287811.76
181	437062.09	3287811.90
182	437064.24	3287812.57
183	437063.76	3287815.64
184	437066.02	3287820.49
185	437072.21	3287831.84
186	437081.71	3287849.26
187	437090.48	3287866.08
188	437100.26	3287884.27
189	437109.74	3287902.05
190	437118.33	3287918.87
191	437128.70	3287937.28
192	437136.72	3287953.78
193	437156.04	3287991.22
194	437159.51	3287991.38

					07.05/2026-ДПТ	Лист
Изм.	Лист	№ докум.	Подпись	Дата		37

195	437188.87	3287972.81
196	437204.37	3287973.13
197	437219.56	3287980.11
198	437223.48	3287977.53
199	437222.93	3287972.32
200	437210.75	3287935.72
201	437203.40	3287915.27
202	437188.29	3287925.96
203	437185.56	3287920.38
204	437201.84	3287909.83
205	437202.86	3287904.79
206	437207.58	3287881.34
207	437228.17	3287880.27
208	437230.47	3287880.15
209	437236.03	3287888.82
210	437236.51	3287889.58
211	437254.10	3287886.64
212	437254.50	3287886.39
213	437280.62	3287870.32
214	437283.41	3287868.19
215	437307.89	3287849.50
216	437352.58	3287809.16
217	437357.60	3287804.79
218	437393.80	3287773.29
219	437416.39	3287757.97
220	437445.33	3287738.34
221	437488.26	3287714.00
222	437489.54	3287713.35
223	437518.03	3287698.92
224	437520.07	3287697.89
225	437571.20	3287683.77
226	437572.98	3287682.94
227	437580.57	3287679.41
228	437609.45	3287663.89
229	437610.70	3287664.71
230	437613.39	3287666.47
231	437614.51	3287669.55
232	437605.62	3287672.13
233	437583.38	3287684.32
234	437583.16	3287687.97
235	437594.55	3287706.31
236	437606.54	3287723.20
237	437602.31	3287725.51
238	437601.12	3287723.85
239	437589.40	3287706.98
240	437580.73	3287692.17
241	437575.56	3287688.45
242	437535.97	3287698.80
243	437519.84	3287703.70
244	437500.64	3287713.22

					07.05/2026-ДПТ	Лист
Изм.	Лист	№ докум.	Подпись	Дата		38

245	437511.40	3287731.35
246	437523.30	3287750.32
247	437527.56	3287756.17
248	437541.62	3287767.08
249	437546.57	3287772.45
250	437566.14	3287794.79
251	437581.88	3287817.92
252	437597.78	3287808.71
253	437615.76	3287795.18
254	437618.07	3287786.37
255	437620.15	3287789.81
256	437623.21	3287794.88
257	437618.01	3287798.38
258	437615.90	3287801.37
259	437610.74	3287805.08
260	437603.03	3287810.63
261	437618.33	3287829.75
262	437625.70	3287838.50
263	437630.01	3287841.90
264	437636.07	3287839.26
265	437663.45	3287817.72
266	437673.82	3287827.92
267	437684.04	3287841.16
1	437700.40	3287860.27
268	437533.23	3287997.69
269	437512.55	3287973.67
270	437491.30	3287988.65
271	437476.43	3288002.83
272	437460.51	3288016.17
273	437442.90	3288029.69
274	437427.78	3288041.74
275	437412.82	3288055.16
276	437395.28	3288069.54
277	437377.27	3288083.01
278	437361.79	3288092.34
279	437368.07	3288104.77
280	437382.39	3288118.62
281	437396.68	3288137.51
282	437404.35	3288149.76
283	437423.25	3288131.82
284	437470.59	3288088.76
285	437486.28	3288075.47
286	437501.91	3288062.29
287	437517.19	3288049.24
288	437531.98	3288037.16
289	437547.52	3288024.24
290	437548.41	3288020.08
291	437546.80	3288016.18
292	437542.35	3288008.99
268	437533.23	3287997.69

293	437381.28	3288119.83
294	437367.53	3288106.60
295	437366.53	3288105.63
296	437360.13	3288093.14
297	437350.18	3288097.94
298	437347.15	3288100.35
299	437332.97	3288104.89
300	437315.94	3288113.91
301	437301.38	3288122.84
302	437303.18	3288125.17
303	437289.55	3288137.02
304	437291.95	3288140.21
305	437287.55	3288144.19
306	437284.98	3288141.34
307	437271.09	3288151.38
308	437272.66	3288153.74
309	437252.25	3288166.84
310	437235.71	3288180.05
311	437212.84	3288197.85
312	437198.99	3288207.87
313	437163.35	3288231.48
314	437146.05	3288243.48
315	437129.16	3288256.42
316	437114.82	3288267.40
317	437101.28	3288277.77
318	437099.67	3288283.56
319	437116.52	3288308.37
320	437133.49	3288329.30
321	437140.20	3288331.64
322	437144.96	3288329.62
323	437154.10	3288323.08
324	437155.40	3288322.04
325	437170.31	3288310.12
326	437203.09	3288283.91
327	437218.97	3288272.18
328	437236.06	3288259.19
329	437251.80	3288247.79
330	437253.56	3288250.23
331	437268.25	3288235.86
332	437297.84	3288219.32
333	437308.29	3288215.19
334	437319.65	3288212.71
335	437324.74	3288210.21
336	437330.69	3288205.87
337	437331.93	3288209.48
338	437334.90	3288208.57
339	437337.95	3288206.25
340	437340.17	3288202.67
341	437339.80	3288199.80
342	437337.71	3288195.90

					07.05/2026-ДПТ	Лист
Изм.	Лист	№ докум.	Подпись	Дата		40

343	437340.38	3288194.32
344	437342.33	3288192.98
345	437344.90	3288196.71
346	437378.94	3288173.66
347	437394.15	3288159.44
348	437403.17	3288150.87
349	437395.36	3288138.41
293	437381.28	3288119.83
350	437485.80	3287946.88
351	437470.75	3287930.67
352	437466.91	3287926.82
353	437461.76	3287926.65
354	437456.33	3287930.48
355	437447.84	3287937.67
356	437431.45	3287950.86
357	437415.54	3287965.32
358	437401.25	3287977.55
359	437385.11	3287990.74
360	437368.00	3288004.62
361	437354.04	3288015.10
362	437331.61	3288030.25
363	437310.71	3288058.41
364	437317.66	3288068.02
365	437326.88	3288063.61
366	437333.95	3288072.47
367	437345.76	3288091.82
368	437349.42	3288095.81
369	437355.02	3288091.68
370	437371.89	3288081.67
371	437393.37	3288066.56
372	437409.76	3288052.42
373	437423.25	3288040.35
374	437440.57	3288027.04
375	437473.58	3288000.24
376	437488.72	3287986.64
377	437507.99	3287969.35
350	437485.80	3287946.88
378	437300.32	3288088.58
379	437292.68	3288079.68
380	437291.32	3288080.81
381	437287.20	3288084.43
382	437287.40	3288084.66
383	437278.50	3288093.25
384	437297.39	3288118.10
385	437309.77	3288111.28
386	437312.06	3288110.19
387	437313.29	3288109.33
388	437309.99	3288104.21
389	437304.83	3288096.39
390	437299.03	3288089.70

					07.05/2026-ДПТ	Лист
Изм.	Лист	№ докум.	Подпись	Дата		41

378	437300.32	3288088.58
391	437253.00	3288081.78
392	437227.63	3288100.11
393	437210.97	3288111.93
394	437188.57	3288127.66
395	437171.58	3288139.18
396	437154.33	3288152.00
397	437137.85	3288163.37
398	437118.38	3288175.69
399	437101.61	3288186.68
400	437101.17	3288186.99
401	437085.34	3288198.15
402	437081.92	3288200.56
403	437072.16	3288207.77
404	437067.17	3288212.85
405	437057.38	3288222.24
406	437054.79	3288226.83
407	437074.66	3288252.86
408	437091.87	3288275.76
409	437096.22	3288275.47
410	437110.28	3288265.30
411	437127.20	3288252.48
412	437158.85	3288228.89
413	437177.89	3288217.58
414	437196.99	3288204.27
415	437210.36	3288194.95
416	437225.78	3288182.77
417	437245.19	3288167.67
418	437244.73	3288166.88
419	437249.04	3288163.22
420	437247.87	3288161.73
421	437255.69	3288154.92
422	437249.08	3288142.15
423	437248.42	3288140.92
424	437255.50	3288135.30
425	437253.53	3288132.75
426	437251.69	3288130.24
427	437249.35	3288126.63
428	437248.32	3288125.41
429	437247.34	3288124.30
430	437269.53	3288107.65
391	437253.00	3288081.78
431	437001.49	3287872.66
432	436992.85	3287860.43
433	436988.51	3287854.73
434	436974.63	3287855.45
435	436966.59	3287857.24
436	436956.86	3287865.57
437	436950.35	3287872.40
438	436935.98	3287889.36

					07.05/2026-ДПТ	Лист
Изм.	Лист	№ докум.	Подпись	Дата		42

439	436942.99	3287898.15
440	436947.29	3287914.34
441	436929.85	3287933.51
442	436947.86	3287955.46
443	436963.74	3287945.83
444	436962.74	3287943.63
445	436966.70	3287940.52
446	436976.74	3287934.23
447	436981.74	3287931.10
448	436996.47	3287919.73
449	437008.27	3287910.63
450	437011.04	3287913.38
451	437011.71	3287914.12
452	437016.57	3287913.36
453	437021.10	3287909.65
454	437020.53	3287905.12
455	437017.65	3287899.77
431	437001.49	3287872.66
456	437505.04	3287734.47
457	437494.36	3287717.56
458	437494.33	3287717.51
459	437459.56	3287737.95
460	437425.61	3287757.03
461	437459.16	3287811.64
462	437455.81	3287813.90
463	437421.35	3287759.78
464	437389.04	3287785.06
465	437358.82	3287811.85
466	437370.28	3287828.93
467	437381.38	3287845.66
468	437392.53	3287862.46
469	437387.86	3287866.22
470	437366.04	3287833.25
471	437354.97	3287816.93
472	437351.83	3287817.02
473	437321.81	3287843.99
474	437296.89	3287865.77
475	437296.37	3287866.22
476	437295.42	3287869.86
477	437305.72	3287886.48
478	437317.87	3287906.10
479	437329.97	3287922.30
480	437347.78	3287942.47
481	437356.79	3287950.01
482	437350.77	3287954.78
483	437338.49	3287942.98
484	437313.44	3287910.58
485	437302.91	3287892.79
486	437291.54	3287873.57
487	437288.29	3287872.53

					07.05/2026-ДПТ	Лист
Изм.	Лист	№ докум.	Подпись	Дата		43

488	437283.63	3287874.63
489	437283.22	3287874.88
490	437256.97	3287890.77
491	437220.76	3287899.36
492	437217.65	3287904.63
493	437216.64	3287906.35
494	437232.90	3287929.39
495	437241.40	3287942.90
496	437252.68	3287956.68
497	437248.26	3287959.10
498	437215.60	3287910.46
499	437214.90	3287919.45
500	437218.94	3287937.01
501	437219.07	3287937.57
502	437228.75	3287966.89
503	437229.23	3287968.36
504	437234.46	3287976.96
505	437257.66	3287973.30
506	437263.17	3287971.03
507	437264.78	3287974.55
508	437257.91	3287977.39
509	437236.57	3287980.74
510	437229.33	3287981.17
511	437220.32	3287986.17
512	437199.27	3287976.30
513	437188.89	3287976.59
514	437175.92	3287985.09
515	437164.69	3287991.93
516	437150.13	3288002.11
517	437137.04	3288011.54
518	437122.05	3288022.45
519	437119.62	3288025.16
520	437116.37	3288028.64
521	437112.97	3288034.53
522	437113.78	3288039.62
523	437114.44	3288040.42
524	437139.23	3288070.65
525	437142.06	3288073.48
526	437145.61	3288072.83
527	437149.16	3288070.13
528	437168.35	3288055.48
529	437180.60	3288047.43
530	437193.90	3288039.95
531	437205.00	3288033.56
532	437224.65	3288041.63
533	437236.93	3288050.67
534	437255.23	3288071.85
535	437272.21	3288062.54
536	437287.53	3288051.06
537	437283.02	3288044.55

					07.05/2026-ДПТ	Лист
Изм.	Лист	№ докум.	Подпись	Дата		44

538	437293.83	3288037.55
539	437294.61	3288038.71
540	437297.53	3288043.33
541	437304.28	3288039.20
542	437319.80	3288021.67
543	437330.85	3288018.99
544	437343.37	3287999.51
545	437354.18	3287983.39
546	437371.07	3287961.61
547	437376.86	3287955.07
548	437388.26	3287939.24
549	437393.59	3287932.42
550	437407.48	3287914.47
551	437412.53	3287907.50
552	437423.84	3287893.46
553	437426.53	3287886.13
554	437428.22	3287874.29
555	437412.70	3287863.96
556	437413.52	3287862.64
557	437416.86	3287864.94
558	437420.10	3287865.82
559	437430.59	3287871.97
560	437434.26	3287871.71
561	437459.93	3287847.29
562	437471.61	3287837.01
563	437505.61	3287806.66
564	437521.97	3287791.38
565	437524.51	3287789.00
566	437516.81	3287776.26
567	437516.77	3287776.26
568	437531.12	3287768.27
569	437517.54	3287753.18
456	437505.04	3287734.47
570	437229.21	3288050.86
571	437213.96	3288041.81
572	437210.26	3288042.86
573	437209.63	3288043.23
574	437207.24	3288044.96
575	437204.33	3288041.59
576	437196.06	3288043.40
577	437187.63	3288049.58
578	437167.43	3288062.30
579	437150.62	3288074.36
580	437132.98	3288085.71
581	437099.23	3288110.05
582	437076.42	3288127.00
583	437068.31	3288135.52
584	437073.89	3288160.13
585	437092.99	3288185.88
586	437116.48	3288171.44

					07.05/2026-ДПТ	Лист
Изм.	Лист	№ докум.	Подпись	Дата		45

587	437134.19	3288160.81
588	437151.76	3288148.96
589	437168.76	3288135.44
590	437186.54	3288123.08
591	437221.78	3288099.42
592	437237.19	3288087.73
593	437245.11	3288081.32
594	437250.10	3288077.28
570	437229.21	3288050.86
595	437685.35	3287847.43
596	437673.69	3287833.35
597	437670.09	3287828.91
598	437666.72	3287825.19
599	437664.12	3287823.72
600	437659.59	3287825.17
601	437634.71	3287842.95
602	437631.52	3287847.20
603	437635.52	3287851.43
604	437638.51	3287855.05
605	437641.85	3287859.91
606	437638.46	3287862.54
607	437636.85	3287864.38
608	437611.55	3287886.23
609	437597.98	3287898.33
610	437578.44	3287914.61
611	437555.69	3287933.09
612	437530.98	3287954.18
613	437517.50	3287967.20
614	437517.65	3287972.04
615	437533.99	3287992.67
616	437556.16	3288016.69
617	437570.33	3288003.25
618	437586.40	3287988.57
619	437602.51	3287975.51
620	437619.33	3287961.41
621	437636.75	3287947.13
622	437652.20	3287933.26
623	437697.78	3287893.85
624	437709.80	3287884.02
625	437710.34	3287880.23
626	437696.11	3287859.16
627	437692.49	3287855.05
595	437685.35	3287847.43
628	437715.99	3288054.56
629	437710.20	3288049.66
630	437704.37	3288051.07
631	437701.12	3288043.40
632	437695.91	3288042.45
633	437692.55	3288042.87
634	437685.14	3288046.50

					07.05/2026-ДПТ	Лист
Изм.	Лист	№ докум.	Подпись	Дата		46

635	437668.13	3288055.50
636	437658.60	3288060.81
637	437638.06	3288068.99
638	437622.47	3288076.87
639	437607.02	3288087.36
640	437602.49	3288091.21
641	437589.65	3288102.29
642	437586.22	3288111.51
643	437584.52	3288136.23
644	437584.95	3288149.81
645	437602.48	3288142.15
646	437630.82	3288128.71
647	437642.49	3288122.73
648	437719.09	3288085.18
649	437733.50	3288078.05
650	437729.63	3288069.34
651	437726.36	3288063.35
628	437715.99	3288054.56
652	437797.72	3287985.77
653	437792.49	3287979.50
654	437777.56	3287962.65
655	437773.60	3287961.45
656	437761.56	3287970.13
657	437729.34	3287991.04
658	437711.72	3288003.39
659	437699.96	3288012.61
660	437695.00	3288026.40
661	437708.99	3288044.41
662	437723.84	3288050.39
663	437738.19	3288075.66
664	437772.28	3288060.59
665	437782.13	3288056.58
666	437811.04	3288042.47
667	437819.87	3288037.79
668	437826.63	3288033.48
669	437829.81	3288030.25
670	437829.58	3288026.06
671	437826.65	3288020.47
672	437812.14	3288003.10
652	437797.72	3287985.77
673	437820.97	3288042.98
674	437806.47	3288049.91
675	437792.56	3288056.52
676	437777.46	3288063.32
677	437787.67	3288067.48
678	437797.47	3288064.69
679	437810.54	3288057.81
680	437825.17	3288049.99
673	437820.97	3288042.98
681	437347.34	3288291.41

					07.05/2026-ДПТ	Лист
Изм.	Лист	№ докум.	Подпись	Дата		47

682	437310.15	3288307.57
683	437302.87	3288311.82
684	437286.77	3288319.68
685	437272.07	3288331.80
686	437258.67	3288348.73
687	437309.17	3288325.04
688	437309.65	3288324.82
689	437316.65	3288321.64
690	437347.59	3288307.27
691	437350.94	3288303.17
692	437350.97	3288298.04
681	437347.34	3288291.41
693	437599.73	3287814.03
694	437567.05	3287839.70
695	437551.70	3287851.61
696	437536.04	3287865.21
697	437503.40	3287892.55
698	437488.28	3287904.86
699	437472.88	3287917.64
700	437471.30	3287921.04
701	437471.41	3287923.66
702	437473.26	3287926.41
703	437489.11	3287943.09
704	437511.73	3287965.24
705	437526.80	3287952.07
706	437544.33	3287937.04
707	437560.28	3287923.72
708	437591.35	3287898.38
709	437608.32	3287883.96
710	437632.85	3287858.96
711	437630.34	3287853.53
693	437599.73	3287814.03
712	437561.21	3287794.66
713	437547.93	3287779.65
714	437544.00	3287777.98
715	437539.94	3287778.97
716	437526.59	3287792.00
717	437516.88	3287801.58
718	437504.88	3287812.61
719	437480.08	3287833.46
720	437455.81	3287856.62
721	437432.31	3287879.00
722	437432.59	3287882.63
723	437434.81	3287885.32
724	437444.37	3287894.95
725	437463.16	3287915.20
726	437467.42	3287916.93
727	437470.42	3287915.39
728	437483.39	3287903.48
729	437497.39	3287892.00

					07.05/2026-ДПТ	Лист
Изм.	Лист	№ докум.	Подпись	Дата		48

730	437517.33	3287876.44
731	437548.90	3287848.49
732	437563.90	3287836.57
733	437577.42	3287825.50
734	437578.14	3287822.03
735	437575.96	3287815.48
736	437563.35	3287797.57
712	437561.21	3287794.66
737	437432.86	3287891.39
738	437418.70	3287909.26
739	437406.56	3287924.54
740	437393.84	3287940.42
741	437381.45	3287955.77
742	437369.17	3287971.51
743	437357.36	3287986.35
744	437342.71	3288007.69
745	437350.74	3288013.71
746	437382.54	3287988.21
747	437398.03	3287975.27
748	437413.43	3287962.29
749	437429.74	3287948.08
750	437443.86	3287936.33
751	437461.96	3287920.68
737	437432.86	3287891.39
752	437741.78	3287917.66
753	437728.84	3287902.18
754	437718.12	3287889.86
755	437710.54	3287889.33
756	437683.37	3287910.40
757	437661.63	3287929.10
758	437627.53	3287959.74
759	437618.84	3287966.99
760	437561.11	3288018.47
761	437541.91	3288036.42
762	437535.46	3288041.52
763	437525.34	3288049.50
764	437500.41	3288070.24
765	437477.68	3288089.23
766	437445.08	3288120.07
767	437433.99	3288130.56
768	437416.49	3288147.65
769	437405.68	3288156.75
770	437386.70	3288175.83
771	437372.19	3288190.41
772	437347.48	3288204.00
773	437341.88	3288208.74
774	437341.48	3288221.51
775	437347.05	3288231.76
776	437353.32	3288227.58
777	437360.40	3288236.87

					07.05/2026-ДПТ	Лист
Изм.	Лист	№ докум.	Подпись	Дата		49

778	437361.88	3288238.63
779	437368.42	3288234.04
780	437366.84	3288231.77
781	437366.47	3288231.24
782	437389.57	3288213.10
783	437396.19	3288221.04
784	437404.93	3288214.25
785	437415.71	3288229.67
786	437440.29	3288218.35
787	437455.40	3288211.71
788	437499.48	3288191.18
789	437512.17	3288184.99
790	437536.76	3288174.01
791	437546.15	3288169.63
792	437550.51	3288167.41
793	437577.26	3288153.67
794	437580.33	3288149.26
795	437581.64	3288138.77
796	437580.99	3288123.88
797	437583.51	3288104.64
798	437591.89	3288094.15
799	437599.27	3288087.72
800	437615.32	3288074.86
801	437633.10	3288066.11
802	437652.31	3288054.50
803	437667.16	3288039.18
804	437684.01	3288031.30
805	437690.66	3288030.48
806	437692.90	3288018.63
807	437698.39	3288009.44
808	437717.24	3287993.63
809	437730.55	3287986.72
810	437756.80	3287968.91
811	437768.29	3287960.05
812	437771.67	3287956.61
813	437770.85	3287953.78
814	437761.89	3287942.53
815	437751.71	3287931.63
752	437741.78	3287917.66
816	437885.02	3288041.38
817	437871.83	3288036.40
818	437845.71	3288047.21
819	437827.11	3288056.33
820	437809.23	3288064.52
821	437808.79	3288064.73
822	437792.92	3288072.40
823	437792.42	3288072.64
824	437780.64	3288072.09
825	437774.36	3288069.03
826	437758.15	3288073.49

Изм.	Лист	№ докум.	Подпись	Дата

07.05/2026-ДПТ

Лист

50

827	437743.95	3288080.40
828	437727.80	3288086.63
829	437697.92	3288100.80
830	437680.05	3288109.44
831	437642.89	3288127.73
832	437621.46	3288138.42
833	437606.02	3288145.58
834	437591.60	3288151.48
835	437578.12	3288158.53
836	437550.36	3288173.53
837	437520.27	3288185.62
838	437500.56	3288196.24
839	437486.24	3288202.45
840	437445.80	3288222.23
841	437377.53	3288253.49
842	437359.45	3288262.49
843	437352.24	3288265.82
844	437353.19	3288270.05
845	437356.73	3288274.26
846	437364.10	3288275.73
847	437392.59	3288273.05
848	437403.45	3288271.93
849	437409.75	3288274.76
850	437415.09	3288280.09
851	437418.11	3288279.29
852	437425.67	3288292.75
853	437428.64	3288295.80
854	437432.00	3288297.94
855	437435.99	3288299.13
856	437439.94	3288299.20
857	437443.92	3288298.51
858	437454.36	3288295.05
859	437470.60	3288287.20
860	437486.84	3288279.09
861	437502.87	3288270.82
862	437535.71	3288256.47
863	437567.92	3288240.70
864	437600.95	3288226.16
865	437617.38	3288218.66
866	437633.08	3288208.94
867	437675.85	3288187.30
868	437688.07	3288187.59
869	437711.62	3288173.46
870	437728.12	3288166.63
871	437743.87	3288159.56
872	437760.32	3288151.51
873	437777.21	3288142.83
874	437776.79	3288142.00
875	437791.70	3288134.13
876	437808.37	3288124.93

					07.05/2026-ДПТ	Лист
Изм.	Лист	№ докум.	Подпись	Дата		51

877	437823.62	3288118.13
878	437857.03	3288103.12
879	437873.76	3288095.94
880	437890.59	3288087.81
881	437899.71	3288083.76
882	437901.92	3288073.26
816	437885.02	3288041.38
883	437083.67	3287861.06
884	437071.01	3287837.67
885	437061.18	3287819.84
886	437056.25	3287818.79
887	437042.31	3287830.15
888	437038.83	3287838.55
889	437046.24	3287854.07
890	437057.15	3287873.51
891	437069.59	3287897.05
892	437079.70	3287916.78
893	437088.26	3287937.51
894	437114.31	3287985.16
895	437114.58	3287985.65
896	437121.86	3288000.68
897	437126.14	3288011.99
898	437127.92	3288012.47
899	437146.22	3287999.25
900	437147.29	3287998.48
901	437149.24	3287995.34
902	437149.80	3287994.44
903	437149.25	3287988.59
904	437141.44	3287971.65
905	437129.52	3287948.38
906	437117.43	3287926.19
907	437111.63	3287915.90
908	437107.08	3287907.22
909	437104.95	3287902.78
910	437094.64	3287883.59
883	437083.67	3287861.06
911	437053.64	3287875.22
912	437052.36	3287873.25
913	437050.31	3287869.29
914	437041.77	3287852.63
915	437033.17	3287838.28
916	437030.23	3287836.52
917	437026.34	3287837.49
918	437008.10	3287846.85
919	437005.22	3287849.01
920	437000.19	3287854.19
921	436998.77	3287858.65
922	436999.26	3287860.92
923	437004.86	3287869.69
924	437007.48	3287874.02

925	437016.85	3287890.67
926	437025.98	3287906.66
927	437022.07	3287920.02
928	437027.02	3287932.64
929	437036.96	3287949.13
930	437042.86	3287969.45
931	437050.02	3287983.55
932	437061.33	3288000.27
933	437074.08	3288015.33
934	437074.91	3288016.09
935	437084.73	3288025.13
936	437091.23	3288031.14
937	437100.20	3288034.13
938	437105.61	3288032.11
939	437112.81	3288025.00
940	437121.37	3288017.08
941	437122.26	3288014.98
942	437122.26	3288011.83
943	437118.54	3288002.69
944	437112.75	3287992.01
945	437112.23	3287991.06
946	437103.54	3287973.83
947	437094.04	3287956.96
948	437085.84	3287941.25
949	437078.36	3287922.33
950	437069.58	3287904.92
951	437058.88	3287885.99
:ЗУ02		
<b>Номер точки</b>	<b>Координата X</b>	<b>Координата Y</b>
1	437812.28	3287933.13
2	437828.62	3287952.25
3	437819.93	3287960.04
4	437819.35	3287959.73
5	437810.53	3287966.14
6	437797.94	3287975.60
7	437796.35	3287977.39
8	437796.01	3287977.74
9	437792.05	3287973.09
10	437778.85	3287957.60
:ЗУ03		
<b>Номер точки</b>	<b>Координата X</b>	<b>Координата Y</b>
1	437548.71	3287716.74
2	437552.08	3287721.46
3	437560.88	3287734.10
4	437558.46	3287735.49
5	437523.03	3287749.88
6	437511.40	3287731.35
:ЗУ04		
<b>Номер точки</b>	<b>Координата X</b>	<b>Координата Y</b>
1	437505.04	3287734.47

					07.05/2026-ДПТ	Лист
Изм.	Лист	№ докум.	Подпись	Дата		53

2	437517.54	3287753.18
3	437483.71	3287773.25
4	437483.48	3287773.47
5	437470.73	3287754.54
:ЗУ05		
<b>Номер точки</b>	<b>Координата X</b>	<b>Координата Y</b>
1	437354.97	3287816.93
2	437366.10	3287833.54
3	437334.64	3287859.94
4	437321.81	3287843.99
5	437351.83	3287817.02
:ЗУ06		
<b>Номер точки</b>	<b>Координата X</b>	<b>Координата Y</b>
1	437376.94	3287849.72
2	437366.10	3287833.54
3	437334.64	3287859.94
4	437336.10	3287861.90
5	437347.90	3287877.75
:ЗУ07		
<b>Номер точки</b>	<b>Координата X</b>	<b>Координата Y</b>
1	437336.10	3287861.90
2	437347.90	3287877.75
3	437319.13	3287904.94
4	437317.87	3287906.10
5	437305.72	3287886.48
:ЗУ08		
<b>Номер точки</b>	<b>Координата X</b>	<b>Координата Y</b>
1	437321.81	3287843.99
2	437334.64	3287859.94
3	437336.10	3287861.90
4	437305.72	3287886.48
5	437295.42	3287869.86
6	437296.37	3287866.22
:ЗУ09		
<b>Номер точки</b>	<b>Координата X</b>	<b>Координата Y</b>
1	437302.91	3287892.79
2	437270.03	3287912.34
3	437267.62	3287908.41
4	437256.97	3287890.77
5	437283.22	3287874.88
6	437288.29	3287872.53
7	437291.54	3287873.57
:ЗУ010		
<b>Номер точки</b>	<b>Координата X</b>	<b>Координата Y</b>
1	437313.31	3287910.54
2	437283.02	3287932.71
3	437276.85	3287923.47
4	437270.03	3287912.34
5	437302.94	3287892.77
:ЗУ011		

<i>Изм.</i>	<i>Лист</i>	<i>№ докум.</i>	<i>Подпись</i>	<i>Дата</i>

07.05/2026-ДПТ

Лист

54

Номер точки	Координата X	Координата Y
1	437313.31	3287910.54
2	437328.43	3287930.06
3	437299.89	3287953.36
4	437289.25	3287940.87
5	437283.02	3287932.71
:ЗУ012		
Номер точки	Координата X	Координата Y
1	437339.26	3287943.72
2	437336.93	3287945.80
3	437324.28	3287957.94
4	437310.66	3287970.14
5	437301.06	3287957.75
6	437301.76	3287957.43
7	437299.89	3287953.36
8	437328.43	3287930.06
:ЗУ013		
Номер точки	Координата X	Координата Y
1	437362.19	3287973.06
2	437353.71	3287984.09
3	437337.37	3287970.46
4	437348.06	3287961.00
5	437349.78	3287962.63
:ЗУ014		
Номер точки	Координата X	Координата Y
1	437267.62	3287908.41
2	437257.25	3287891.24
3	437256.97	3287890.77
4	437220.76	3287899.36
5	437217.65	3287904.63
6	437216.64	3287906.35
7	437232.90	3287929.39
:ЗУ015		
Номер точки	Координата X	Координата Y
1	437276.85	3287923.47
2	437270.03	3287912.34
3	437267.62	3287908.41
4	437232.90	3287929.39
5	437241.40	3287942.90
6	437247.38	3287939.53
:ЗУ016		
Номер точки	Координата X	Координата Y
1	437252.68	3287956.68
2	437262.64	3287969.45
3	437263.17	3287971.03
4	437257.66	3287973.30
5	437234.46	3287976.96
6	437229.23	3287968.36
7	437228.75	3287966.89
8	437218.94	3287937.01

9	437214.90	3287919.45
10	437215.60	3287910.46
11	437248.26	3287959.10
:ЗУ017		
<b>Номер точки</b>	<b>Координата X</b>	<b>Координата Y</b>
1	437111.41	3287772.89
2	437129.55	3287805.26
3	437123.93	3287808.53
4	437108.66	3287818.15
5	437104.50	3287813.55
6	437090.99	3287788.84
:ЗУ018		
<b>Номер точки</b>	<b>Координата X</b>	<b>Координата Y</b>
1	437104.50	3287813.55
2	437076.46	3287829.18
3	437072.21	3287831.84
4	437066.02	3287820.49
5	437063.76	3287815.64
6	437064.24	3287812.57
7	437061.66	3287811.76
8	437090.99	3287788.84
:ЗУ019		
<b>Номер точки</b>	<b>Координата X</b>	<b>Координата Y</b>
1	437141.44	3287971.65
2	437149.25	3287988.59
3	437149.80	3287994.44
4	437147.29	3287998.48
5	437146.22	3287999.25
6	437127.92	3288012.47
7	437126.14	3288011.99
8	437121.86	3288000.68
9	437114.58	3287985.65
10	437115.39	3287985.12
:ЗУ020		
<b>Номер точки</b>	<b>Координата X</b>	<b>Координата Y</b>
1	437074.08	3288015.33
2	437061.55	3288000.53
3	437103.65	3287974.05
4	437112.23	3287991.06
:ЗУ021		
<b>Номер точки</b>	<b>Координата X</b>	<b>Координата Y</b>
1	437041.77	3287852.63
2	437050.31	3287869.29
3	437047.64	3287870.69
4	437016.85	3287890.67
5	437007.48	3287874.02
6	437010.38	3287872.13
7	437015.22	3287869.09
:ЗУ022		
<b>Номер точки</b>	<b>Координата X</b>	<b>Координата Y</b>

<i>Изм.</i>	<i>Лист</i>	<i>№ докум.</i>	<i>Подпись</i>	<i>Дата</i>

07.05/2026-ДПТ

Лист

56

1	436995.47	3287918.37
2	436996.47	3287919.73
3	436981.74	3287931.10
4	436977.01	3287934.06
5	436963.60	3287916.49
6	436962.40	3287917.34
7	436959.42	3287913.69
8	436956.13	3287911.20
9	436961.25	3287906.08
10	436971.26	3287899.36
11	436978.26	3287894.23
:ЗУ023		
<b>Номер точки</b>	<b>Координата X</b>	<b>Координата Y</b>
1	436971.36	3287942.91
2	436947.08	3287957.45
3	436963.03	3287984.93
4	436967.58	3287992.79
:ЗУ024		
<b>Номер точки</b>	<b>Координата X</b>	<b>Координата Y</b>
1	436929.16	3287934.43
2	436945.25	3287955.16
3	436947.08	3287957.45
4	436963.03	3287984.93
5	436946.18	3287997.50
6	436920.01	3287957.90
7	436915.77	3287952.51
:ЗУ025		
<b>Номер точки</b>	<b>Координата X</b>	<b>Координата Y</b>
1	436916.86	3287895.18
2	436931.13	3287915.73
3	436912.10	3287927.59
4	436920.42	3287938.30
5	436910.33	3287951.27
6	436899.69	3287939.66
7	436895.11	3287937.95
8	436895.13	3287935.15
9	436892.02	3287934.77
10	436891.22	3287934.32
11	436889.14	3287933.14
12	436887.79	3287920.87
13	436887.29	3287916.37
14	436887.17	3287909.70
15	436887.63	3287904.99
16	436887.53	3287904.58
:ЗУ026		
<b>Номер точки</b>	<b>Координата X</b>	<b>Координата Y</b>
1	436900.60	3287968.66
2	436916.64	3287991.74
3	436914.43	3287993.27
4	436921.79	3288007.80

5	436934.35	3288025.68
6	436935.48	3288028.75
7	436926.96	3288032.94
8	436918.67	3288037.01
9	436917.67	3288035.71
10	436911.78	3288028.69
11	436904.58	3288015.90
12	436901.42	3288010.31
13	436884.35	3287986.49
14	436882.30	3287984.79
15	436898.11	3287968.35
16	436900.60	3287968.66

:ЗУ027

Номер точки	Координата X	Координата Y
1	437150.13	3288002.11
2	437180.60	3288047.43
3	437168.35	3288055.48
4	437137.36	3288011.31

:ЗУ028

Номер точки	Координата X	Координата Y
1	437116.37	3288028.64
2	437149.16	3288070.13
3	437145.61	3288072.83
4	437142.06	3288073.48
5	437139.23	3288070.65
6	437114.44	3288040.42
7	437113.78	3288039.62
8	437112.97	3288034.53

:ЗУ029

Номер точки	Координата X	Координата Y
1	437059.12	3288078.30
2	437084.82	3288114.08
3	437068.32	3288125.78
4	437061.74	3288132.14
5	437057.51	3288135.01
6	437046.55	3288122.51
7	437044.02	3288114.92
8	437038.45	3288099.98

:ЗУ030

Номер точки	Координата X	Координата Y
1	437076.35	3288201.58
2	437066.11	3288209.89
3	437065.33	3288209.04
4	437044.69	3288182.24
5	437034.98	3288170.80
6	437026.70	3288163.23
7	437017.86	3288171.13
8	437005.32	3288157.07
9	437003.29	3288147.36
10	437015.07	3288138.69

Изм.	Лист	№ докум.	Подпись	Дата

07.05/2026-ДПТ

Лист

58

11	437024.27	3288148.92
12	437037.61	3288158.38
13	437049.14	3288168.36
14	437070.09	3288194.83
15	437072.16	3288196.50
16	437075.85	3288201.07
:ЗУ031		
<b>Номер точки</b>	<b>Координата X</b>	<b>Координата Y</b>
1	437133.95	3288123.09
2	437151.76	3288148.96
3	437134.19	3288160.81
4	437133.38	3288160.00
5	437117.25	3288134.33
:ЗУ032		
<b>Номер точки</b>	<b>Координата X</b>	<b>Координата Y</b>
1	437483.39	3287903.48
2	437470.42	3287915.39
3	437467.42	3287916.93
4	437463.16	3287915.20
5	437444.37	3287894.95
6	437464.97	3287878.46
7	437465.94	3287879.50
8	437470.25	3287885.42
:ЗУ033		
<b>Номер точки</b>	<b>Координата X</b>	<b>Координата Y</b>
1	437523.98	3287914.40
2	437545.00	3287936.45
3	437526.80	3287952.07
4	437507.23	3287927.81
:ЗУ034		
<b>Номер точки</b>	<b>Координата X</b>	<b>Координата Y</b>
1	437370.33	3288040.17
2	437373.44	3288044.50
3	437393.37	3288066.56
4	437371.89	3288081.67
5	437352.73	3288054.15
6	437370.00	3288039.74
7	437370.00	3288039.74
:ЗУ035		
<b>Номер точки</b>	<b>Координата X</b>	<b>Координата Y</b>
1	437138.62	3288166.39
2	437157.06	3288191.06
3	437140.77	3288203.52
4	437139.67	3288204.29
5	437118.38	3288175.69
6	437136.84	3288163.93
:ЗУ036		
<b>Номер точки</b>	<b>Координата X</b>	<b>Координата Y</b>
1	437101.61	3288186.68
2	437123.52	3288215.01

<i>Изм.</i>	<i>Лист</i>	<i>№ докум.</i>	<i>Подпись</i>	<i>Дата</i>

07.05/2026-ДПТ

Лист

59

3	437107.17	3288227.96
4	437107.00	3288226.90
5	437103.34	3288221.99
6	437086.84	3288200.23
7	437085.34	3288198.15
8	437101.17	3288186.99
:ЗУ037		
<b>Номер точки</b>	<b>Координата X</b>	<b>Координата Y</b>
1	437107.17	3288227.96
2	437122.29	3288247.49
3	437124.08	3288248.24
4	437127.20	3288252.48
5	437110.24	3288265.25
6	437090.95	3288239.70
:ЗУ038		
<b>Номер точки</b>	<b>Координата X</b>	<b>Координата Y</b>
1	437174.94	3288178.07
2	437196.99	3288204.27
3	437177.89	3288217.58
4	437157.06	3288191.06
:ЗУ039		
<b>Номер точки</b>	<b>Координата X</b>	<b>Координата Y</b>
1	437210.36	3288194.95
2	437196.99	3288204.27
3	437174.94	3288178.07
4	437191.88	3288166.87
5	437204.05	3288185.95
:ЗУ040		
<b>Номер точки</b>	<b>Координата X</b>	<b>Координата Y</b>
1	437136.70	3288293.20
2	437131.91	3288288.16
3	437131.21	3288287.28
4	437125.75	3288280.40
5	437114.82	3288267.40
6	437129.16	3288256.42
7	437150.70	3288283.00
:ЗУ041		
<b>Номер точки</b>	<b>Координата X</b>	<b>Координата Y</b>
1	437146.05	3288243.48
2	437167.20	3288270.60
3	437150.70	3288283.00
4	437129.16	3288256.42
:ЗУ042		
<b>Номер точки</b>	<b>Координата X</b>	<b>Координата Y</b>
1	437198.99	3288207.87
2	437216.19	3288232.38
3	437200.18	3288245.94
4	437198.64	3288245.90
5	437181.32	3288219.59
:ЗУ043		

					07.05/2026-ДПТ	Лист
Изм.	Лист	№ докум.	Подпись	Дата		60

Номер точки	Координата X	Координата Y
1	437530.73	3287954.42
2	437551.54	3287979.10
3	437533.99	3287992.67
4	437517.65	3287972.04
5	437517.50	3287967.20
:ЗУ044		
Номер точки	Координата X	Координата Y
1	437422.78	3288130.72
2	437423.58	3288131.55
3	437404.35	3288149.76
4	437396.68	3288137.51
5	437382.39	3288118.62
6	437399.38	3288105.40
:ЗУ045		
Номер точки	Координата X	Координата Y
1	437403.17	3288150.87
2	437394.28	3288159.31
3	437373.61	3288127.52
4	437373.69	3288127.46
5	437361.73	3288110.66
6	437367.53	3288106.60
7	437381.28	3288119.83
8	437395.36	3288138.41
1	437405.68	3288156.75
2	437411.63	3288165.21
3	437407.05	3288169.60
4	437414.38	3288180.18
5	437415.17	3288181.24
6	437407.41	3288186.87
7	437405.98	3288184.22
8	437397.96	3288189.19
9	437386.70	3288175.83
:ЗУ046		
Номер точки	Координата X	Координата Y
1	437182.67	3288259.03
2	437203.09	3288283.91
3	437186.18	3288297.40
4	437185.59	3288296.60
5	437167.20	3288270.60
:ЗУ047		
Номер точки	Координата X	Координата Y
1	437150.70	3288283.00
2	437168.22	3288307.52
3	437170.31	3288310.12
4	437155.40	3288322.04
5	437133.46	3288295.85
6	437136.70	3288293.20
:ЗУ048		

Изм.	Лист	№ докум.	Подпись	Дата
------	------	----------	---------	------

07.05/2026-ДПТ

Лист

61

Номер точки	Координата X	Координата Y
1	437155.40	3288322.04
2	437154.10	3288323.08
3	437144.96	3288329.62
4	437140.20	3288331.64
5	437133.49	3288329.30
6	437116.52	3288308.37
7	437133.46	3288295.85
:ЗУ049		
Номер точки	Координата X	Координата Y
1	437154.61	3288327.00
2	437166.84	3288343.44
3	437178.78	3288359.78
4	437177.89	3288360.30
5	437179.89	3288363.62
6	437160.97	3288375.70
7	437135.92	3288338.99
8	437142.70	3288334.87
:ЗУ050		
Номер точки	Координата X	Координата Y
1	437210.42	3288294.54
2	437217.33	3288302.92
3	437234.84	3288326.61
4	437235.12	3288326.86
5	437216.31	3288337.38
6	437214.82	3288333.88
7	437200.23	3288315.99
8	437188.53	3288300.75
9	437205.40	3288288.38
10	437205.58	3288288.60
:ЗУ051		
Номер точки	Координата X	Координата Y
1	437386.70	3288175.83
2	437397.96	3288189.19
3	437412.13	3288209.50
4	437404.93	3288214.25
5	437396.19	3288221.04
6	437389.57	3288213.10
7	437372.19	3288190.41
:ЗУ052		
Номер точки	Координата X	Координата Y
1	437463.06	3288138.15
2	437450.19	3288148.38
3	437433.99	3288130.56
4	437445.08	3288120.07
:ЗУ053		
Номер точки	Координата X	Координата Y
1	437597.64	3287995.50
2	437618.14	3288020.86
3	437605.60	3288030.99

4	437601.31	3288034.36
5	437574.95	3288006.15
6	437584.48	3287997.63
7	437588.29	3288001.89
8	437593.66	3287997.11
9	437594.53	3287998.20
:ЗУ054		
<b>Номер точки</b>	<b>Координата X</b>	<b>Координата Y</b>
1	437636.77	3288004.99
2	437621.98	3288017.76
3	437618.14	3288020.86
4	437597.64	3287995.50
5	437599.36	3287992.36
6	437595.43	3287987.87
7	437611.25	3287973.76
8	437614.99	3287977.95
9	437614.19	3287978.66
:ЗУ055		
<b>Номер точки</b>	<b>Координата X</b>	<b>Координата Y</b>
1	437728.84	3287902.18
2	437695.76	3287926.78
3	437694.76	3287927.76
4	437682.04	3287911.98
5	437682.08	3287911.88
6	437710.54	3287889.33
7	437718.12	3287889.86
:ЗУ056		
<b>Номер точки</b>	<b>Координата X</b>	<b>Координата Y</b>
1	437615.32	3288074.86
2	437599.27	3288087.72
3	437587.31	3288074.64
4	437573.11	3288057.97
5	437581.30	3288051.06
6	437589.24	3288044.40
:ЗУ057		
<b>Номер точки</b>	<b>Координата X</b>	<b>Координата Y</b>
1	437227.94	3288367.33
2	437233.05	3288375.96
3	437213.49	3288409.44
4	437197.79	3288384.41
5	437209.22	3288377.96
6	437211.77	3288376.47
:ЗУ058		
<b>Номер точки</b>	<b>Координата X</b>	<b>Координата Y</b>
1	437302.87	3288311.82
2	437309.17	3288325.04
3	437258.67	3288348.73
4	437272.07	3288331.80
5	437286.77	3288319.68
:ЗУ059		

					07.05/2026-ДПТ	Лист
Изм.	Лист	№ докум.	Подпись	Дата		63

Номер точки	Координата X	Координата Y
1	437347.34	3288291.41
2	437350.97	3288298.04
3	437350.94	3288303.17
4	437347.59	3288307.27
5	437316.65	3288321.64
6	437310.15	3288307.57
:ЗУ060		
Номер точки	Координата X	Координата Y
1	437788.59	3287975.10
2	437792.49	3287979.50
3	437787.79	3287983.47
4	437778.48	3287994.42
5	437776.36	3287996.69
6	437785.39	3288011.62
7	437779.83	3288015.74
8	437764.71	3288025.82
9	437754.64	3288032.53
10	437740.10	3288009.88
11	437773.75	3287987.16
12	437777.82	3287984.15
13	437780.22	3287987.30
14	437787.58	3287977.77
15	437787.77	3287977.27
:ЗУ061		
Номер точки	Координата X	Координата Y
1	437809.23	3288064.52
2	437821.41	3288088.72
3	437812.25	3288092.93
4	437804.21	3288096.17
5	437798.37	3288085.26
6	437792.92	3288072.40
:ЗУ062		
Номер точки	Координата X	Координата Y
1	437664.30	3288162.55
2	437653.70	3288142.20
3	437670.43	3288134.41
4	437681.23	3288154.13
5	437680.54	3288154.39
6	437685.30	3288165.99
7	437685.19	3288167.23
8	437686.13	3288169.32
9	437688.35	3288174.66
10	437681.70	3288174.53
11	437674.80	3288185.40
:ЗУ063		
Номер точки	Координата X	Координата Y
1	437550.36	3288173.53
2	437566.78	3288209.16
3	437553.55	3288214.09

4	437535.36	3288179.56
:ЗУ064		
<b>Номер точки</b>	<b>Координата X</b>	<b>Координата Y</b>
1	437460.24	3288215.17
2	437476.98	3288249.48
3	437477.36	3288250.41
4	437474.37	3288252.81
5	437462.99	3288258.02
6	437461.96	3288256.43
7	437460.28	3288252.26
8	437445.80	3288222.23
:ЗУ065		
<b>Номер точки</b>	<b>Координата X</b>	<b>Координата Y</b>
1	437432.51	3288229.23
2	437449.36	3288264.49
3	437441.62	3288268.20
4	437436.57	3288270.68
5	437418.97	3288234.65
6	437432.06	3288228.45
:ЗУ066		
<b>Номер точки</b>	<b>Координата X</b>	<b>Координата Y</b>
1	437310.06	3288329.58
2	437328.73	3288368.92
3	437331.75	3288374.88
4	437318.68	3288382.60
5	437318.10	3288381.41
6	437296.46	3288335.79
:ЗУ067		
<b>Номер точки</b>	<b>Координата X</b>	<b>Координата Y</b>
1	437637.08	3288176.04
2	437649.62	3288200.57
3	437633.08	3288208.94
4	437620.63	3288182.48
5	437622.77	3288181.88
:ЗУ068		
<b>Номер точки</b>	<b>Координата X</b>	<b>Координата Y</b>
1	437714.11	3288136.92
2	437715.40	3288140.15
3	437728.12	3288166.63
4	437711.62	3288173.46
5	437699.47	3288147.25
6	437697.65	3288143.31
7	437713.11	3288137.19
:ЗУ069		
<b>Номер точки</b>	<b>Координата X</b>	<b>Координата Y</b>
1	437731.46	3288132.32
2	437742.97	3288157.59
3	437743.87	3288159.56
4	437728.12	3288166.63
5	437715.40	3288140.15

6	437716.66	3288139.54
:ЗУ070		
Номер точки	Координата X	Координата Y
1	437839.73	3288110.72
2	437823.62	3288118.13
3	437812.25	3288092.93
4	437821.41	3288088.72
5	437828.53	3288085.34
:ЗУ071		
Номер точки	Координата X	Координата Y
1	437877.92	3288062.23
2	437890.59	3288087.81
3	437873.76	3288095.94
4	437861.24	3288071.02
:ЗУ072		
Номер точки	Координата X	Координата Y
1	437838.25	3287964.26
2	437846.04	3287973.67
3	437812.57	3287997.24
4	437804.66	3287987.94
5	437806.20	3287986.92

## 6. КАТАЛОГ КООРДИНАТ ПОВОРОТНЫХ ТОЧЕК КРАСНЫХ ЛИНИЙ

Обозначение характерных точек границ	Координаты, м	
	X	Y
Номер точки	Координата X	Координата Y
1	437700.40	3287860.27
2	437703.69	3287864.46
3	437712.54	3287875.77
4	437721.77	3287887.58
5	437742.05	3287912.05
6	437748.14	3287921.41
7	437751.05	3287924.85
8	437768.14	3287943.26
9	437770.51	3287946.42
10	437778.85	3287957.60
11	437791.82	3287972.84
12	437825.63	3288012.59
13	437840.26	3288032.37
14	437822.57	3288041.90
15	437826.63	3288049.36
16	437849.38	3288040.43
17	437881.98	3288025.82
18	437882.51	3288025.58
19	437911.54	3288080.32
20	437874.32	3288098.93
21	437837.86	3288116.31

22	437799.97	3288132.14
23	437783.70	3288141.42
24	437752.18	3288157.67
25	437717.33	3288174.10
26	437716.92	3288174.29
27	437692.05	3288186.00
28	437685.30	3288188.99
29	437661.35	3288196.27
30	437645.67	3288205.30
31	437619.91	3288219.86
32	437581.76	3288238.37
33	437553.04	3288250.92
34	437515.85	3288268.09
35	437479.14	3288285.53
36	437478.46	3288285.85
37	437454.91	3288297.06
38	437441.62	3288301.04
39	437433.39	3288301.36
40	437427.65	3288296.71
41	437415.56	3288284.92
42	437408.36	3288276.43
43	437407.36	3288275.97
44	437402.59	3288273.77
45	437389.53	3288276.21
46	437388.72	3288276.70
47	437382.99	3288280.18
48	437376.25	3288284.28
49	437351.14	3288290.42
50	437359.11	3288307.31
51	437323.58	3288323.16
52	437310.06	3288329.58
53	437284.33	3288341.33
54	437272.28	3288346.52
55	437261.80	3288351.85
56	437261.39	3288354.11
57	437261.60	3288355.86
58	437262.41	3288357.35
59	437259.03	3288361.31
60	437256.69	3288363.26
61	437246.86	3288377.26
62	437236.98	3288392.31
63	437224.50	3288411.94
64	437203.57	3288437.46
65	437194.54	3288426.15
66	437213.49	3288409.44
67	437233.05	3288375.96
68	437244.43	3288357.18
69	437256.07	3288341.50
70	437267.30	3288328.73
71	437260.67	3288324.69

					07.05/2026-ДПТ	Лист
Изм.	Лист	№ докум.	Подпись	Дата		67

72	437254.78	3288323.80
73	437230.78	3288334.47
74	437215.24	3288343.07
75	437197.71	3288353.34
76	437179.89	3288363.62
77	437177.89	3288360.30
78	437178.78	3288359.78
79	437194.19	3288350.86
80	437216.31	3288337.38
81	437253.12	3288316.80
82	437255.80	3288320.14
83	437258.31	3288320.46
84	437280.00	3288310.33
85	437310.04	3288296.80
86	437324.13	3288287.38
87	437326.69	3288285.67
88	437334.69	3288275.97
89	437343.33	3288258.68
90	437342.61	3288251.32
91	437340.99	3288245.10
92	437324.60	3288224.06
93	437317.48	3288219.21
94	437301.12	3288222.92
95	437272.37	3288240.47
96	437256.43	3288250.09
97	437238.55	3288263.35
98	437236.51	3288264.96
99	437222.51	3288275.95
100	437172.06	3288312.77
101	437154.61	3288327.00
102	437142.70	3288334.87
103	437135.92	3288338.99
104	437121.49	3288320.77
105	437104.97	3288297.27
106	437093.66	3288281.87
107	437088.87	3288277.00
108	437070.84	3288254.22
109	437051.84	3288232.40
110	437048.49	3288227.41
111	437050.43	3288222.56
112	437066.08	3288209.86
113	437076.27	3288201.59
114	437085.58	3288194.04
115	437087.27	3288190.96
116	437087.03	3288186.36
117	437068.03	3288157.78
118	437062.39	3288139.66
119	437061.74	3288132.14
120	437067.73	3288126.20
121	437068.32	3288125.78

					07.05/2026-ДПТ	Лист
Изм.	Лист	№ докум.	Подпись	Дата		68

122	437084.82	3288114.08
123	437093.73	3288107.77
124	437099.30	3288103.55
125	437130.50	3288082.61
126	437135.19	3288077.68
127	437135.11	3288072.43
128	437108.12	3288039.14
129	437102.06	3288038.33
130	437086.04	3288040.89
131	437061.01	3288012.31
132	437046.47	3287988.07
133	437039.03	3287972.56
134	437038.83	3287971.70
135	437037.11	3287964.39
136	437034.91	3287955.02
137	437014.95	3287920.60
138	437010.03	3287921.65
139	437001.14	3287924.48
140	436990.56	3287930.10
141	436971.36	3287942.91
142	436947.08	3287957.45
143	436946.59	3287956.84
144	436945.25	3287955.16
145	436929.73	3287935.17
146	436929.16	3287934.43
147	436915.77	3287952.51
148	436904.82	3287967.30
149	436898.11	3287968.35
150	436882.30	3287984.79
151	436884.35	3287986.49
152	436877.69	3287991.11
153	436875.05	3287996.05
154	436865.25	3288003.05
155	436861.69	3288007.59
156	436850.92	3288007.54
157	436862.80	3287998.09
158	436863.87	3287996.04
159	436867.44	3287991.02
160	436877.31	3287983.00
161	436899.79	3287962.36
162	436906.91	3287955.99
163	436907.87	3287954.44
164	436920.42	3287938.30
165	436941.10	3287914.54
166	436940.94	3287908.88
167	436929.06	3287890.86
168	436946.78	3287870.41
169	436947.36	3287869.74
170	436954.11	3287862.67
171	436964.77	3287853.60

172	436974.15	3287851.47
173	436995.21	3287851.00
174	437004.29	3287844.89
175	437027.16	3287832.36
176	437028.04	3287831.88
177	437035.76	3287830.02
178	437036.45	3287829.86
179	437048.89	3287819.84
180	437061.66	3287811.76
181	437062.09	3287811.90
182	437064.24	3287812.57
183	437063.76	3287815.64
184	437066.02	3287820.49
185	437072.21	3287831.84
186	437081.71	3287849.26
187	437090.48	3287866.08
188	437100.26	3287884.27
189	437109.74	3287902.05
190	437118.33	3287918.87
191	437128.70	3287937.28
192	437136.72	3287953.78
193	437156.04	3287991.22
194	437159.51	3287991.38
195	437188.87	3287972.81
196	437204.37	3287973.13
197	437219.56	3287980.11
198	437223.48	3287977.53
199	437222.93	3287972.32
200	437210.75	3287935.72
201	437203.40	3287915.27
202	437188.29	3287925.96
203	437185.56	3287920.38
204	437201.84	3287909.83
205	437202.86	3287904.79
206	437207.58	3287881.34
207	437228.17	3287880.27
208	437230.47	3287880.15
209	437236.03	3287888.82
210	437236.51	3287889.58
211	437254.10	3287886.64
212	437254.50	3287886.39
213	437280.62	3287870.32
214	437283.41	3287868.19
215	437307.89	3287849.50
216	437352.58	3287809.16
217	437357.60	3287804.79
218	437393.80	3287773.29
219	437416.39	3287757.97
220	437445.33	3287738.34
221	437488.26	3287714.00

					07.05/2026-ДПТ	Лист
Изм.	Лист	№ докум.	Подпись	Дата		70

222	437489.54	3287713.35
223	437518.03	3287698.92
224	437520.07	3287697.89
225	437571.20	3287683.77
226	437572.98	3287682.94
227	437580.57	3287679.41
228	437609.45	3287663.89
229	437610.70	3287664.71
230	437613.39	3287666.47
231	437614.51	3287669.55
232	437605.62	3287672.13
233	437583.38	3287684.32
234	437583.16	3287687.97
235	437594.55	3287706.31
236	437606.54	3287723.20
237	437602.31	3287725.51
238	437601.12	3287723.85
239	437589.40	3287706.98
240	437580.73	3287692.17
241	437575.56	3287688.45
242	437535.97	3287698.80
243	437519.84	3287703.70
244	437500.64	3287713.22
245	437511.40	3287731.35
246	437523.30	3287750.32
247	437527.56	3287756.17
248	437541.62	3287767.08
249	437546.57	3287772.45
250	437566.14	3287794.79
251	437581.88	3287817.92
252	437597.78	3287808.71
253	437615.76	3287795.18
254	437618.07	3287786.37
255	437620.15	3287789.81
256	437623.21	3287794.88
257	437618.01	3287798.38
258	437615.90	3287801.37
259	437610.74	3287805.08
260	437603.03	3287810.63
261	437618.33	3287829.75
262	437625.70	3287838.50
263	437630.01	3287841.90
264	437636.07	3287839.26
265	437663.45	3287817.72
266	437673.82	3287827.92
267	437684.04	3287841.16
1	437700.40	3287860.27
268	437533.23	3287997.69
269	437512.55	3287973.67
270	437491.30	3287988.65

271	437476.43	3288002.83
272	437460.51	3288016.17
273	437442.90	3288029.69
274	437427.78	3288041.74
275	437412.82	3288055.16
276	437395.28	3288069.54
277	437377.27	3288083.01
278	437361.79	3288092.34
279	437368.07	3288104.77
280	437382.39	3288118.62
281	437396.68	3288137.51
282	437404.35	3288149.76
283	437423.25	3288131.82
284	437470.59	3288088.76
285	437486.28	3288075.47
286	437501.91	3288062.29
287	437517.19	3288049.24
288	437531.98	3288037.16
289	437547.52	3288024.24
290	437548.41	3288020.08
291	437546.80	3288016.18
292	437542.35	3288008.99
268	437533.23	3287997.69
293	437381.28	3288119.83
294	437367.53	3288106.60
295	437366.53	3288105.63
296	437360.13	3288093.14
297	437350.18	3288097.94
298	437347.15	3288100.35
299	437332.97	3288104.89
300	437315.94	3288113.91
301	437301.38	3288122.84
302	437303.18	3288125.17
303	437289.55	3288137.02
304	437291.95	3288140.21
305	437287.55	3288144.19
306	437284.98	3288141.34
307	437271.09	3288151.38
308	437272.66	3288153.74
309	437252.25	3288166.84
310	437235.71	3288180.05
311	437212.84	3288197.85
312	437198.99	3288207.87
313	437163.35	3288231.48
314	437146.05	3288243.48
315	437129.16	3288256.42
316	437114.82	3288267.40
317	437101.28	3288277.77
318	437099.67	3288283.56
319	437116.52	3288308.37

320	437133.49	3288329.30
321	437140.20	3288331.64
322	437144.96	3288329.62
323	437154.10	3288323.08
324	437155.40	3288322.04
325	437170.31	3288310.12
326	437203.09	3288283.91
327	437218.97	3288272.18
328	437236.06	3288259.19
329	437251.80	3288247.79
330	437253.56	3288250.23
331	437268.25	3288235.86
332	437297.84	3288219.32
333	437308.29	3288215.19
334	437319.65	3288212.71
335	437324.74	3288210.21
336	437330.69	3288205.87
337	437331.93	3288209.48
338	437334.90	3288208.57
339	437337.95	3288206.25
340	437340.17	3288202.67
341	437339.80	3288199.80
342	437337.71	3288195.90
343	437340.38	3288194.32
344	437342.33	3288192.98
345	437344.90	3288196.71
346	437378.94	3288173.66
347	437394.15	3288159.44
348	437403.17	3288150.87
349	437395.36	3288138.41
293	437381.28	3288119.83
350	437485.80	3287946.88
351	437470.75	3287930.67
352	437466.91	3287926.82
353	437461.76	3287926.65
354	437456.33	3287930.48
355	437447.84	3287937.67
356	437431.45	3287950.86
357	437415.54	3287965.32
358	437401.25	3287977.55
359	437385.11	3287990.74
360	437368.00	3288004.62
361	437354.04	3288015.10
362	437331.61	3288030.25
363	437310.71	3288058.41
364	437317.66	3288068.02
365	437326.88	3288063.61
366	437333.95	3288072.47
367	437345.76	3288091.82
368	437349.42	3288095.81

					07.05/2026-ДПТ	Лист
Изм.	Лист	№ докум.	Подпись	Дата		73

369	437355.02	3288091.68
370	437371.89	3288081.67
371	437393.37	3288066.56
372	437409.76	3288052.42
373	437423.25	3288040.35
374	437440.57	3288027.04
375	437473.58	3288000.24
376	437488.72	3287986.64
377	437507.99	3287969.35
350	437485.80	3287946.88
378	437300.32	3288088.58
379	437292.68	3288079.68
380	437291.32	3288080.81
381	437287.20	3288084.43
382	437287.40	3288084.66
383	437278.50	3288093.25
384	437297.39	3288118.10
385	437309.77	3288111.28
386	437312.06	3288110.19
387	437313.29	3288109.33
388	437309.99	3288104.21
389	437304.83	3288096.39
390	437299.03	3288089.70
378	437300.32	3288088.58
391	437253.00	3288081.78
392	437227.63	3288100.11
393	437210.97	3288111.93
394	437188.57	3288127.66
395	437171.58	3288139.18
396	437154.33	3288152.00
397	437137.85	3288163.37
398	437118.38	3288175.69
399	437101.61	3288186.68
400	437101.17	3288186.99
401	437085.34	3288198.15
402	437081.92	3288200.56
403	437072.16	3288207.77
404	437067.17	3288212.85
405	437057.38	3288222.24
406	437054.79	3288226.83
407	437074.66	3288252.86
408	437091.87	3288275.76
409	437096.22	3288275.47
410	437110.28	3288265.30
411	437127.20	3288252.48
412	437158.85	3288228.89
413	437177.89	3288217.58
414	437196.99	3288204.27
415	437210.36	3288194.95
416	437225.78	3288182.77

					07.05/2026-ДПТ	Лист
Изм.	Лист	№ докум.	Подпись	Дата		74

417	437245.19	3288167.67
418	437244.73	3288166.88
419	437249.04	3288163.22
420	437247.87	3288161.73
421	437255.69	3288154.92
422	437249.08	3288142.15
423	437248.42	3288140.92
424	437255.50	3288135.30
425	437253.53	3288132.75
426	437251.69	3288130.24
427	437249.35	3288126.63
428	437248.32	3288125.41
429	437247.34	3288124.30
430	437269.53	3288107.65
391	437253.00	3288081.78
431	437001.49	3287872.66
432	436992.85	3287860.43
433	436988.51	3287854.73
434	436974.63	3287855.45
435	436966.59	3287857.24
436	436956.86	3287865.57
437	436950.35	3287872.40
438	436935.98	3287889.36
439	436942.99	3287898.15
440	436947.29	3287914.34
441	436929.85	3287933.51
442	436947.86	3287955.46
443	436963.74	3287945.83
444	436962.74	3287943.63
445	436966.70	3287940.52
446	436976.74	3287934.23
447	436981.74	3287931.10
448	436996.47	3287919.73
449	437008.27	3287910.63
450	437011.04	3287913.38
451	437011.71	3287914.12
452	437016.57	3287913.36
453	437021.10	3287909.65
454	437020.53	3287905.12
455	437017.65	3287899.77
431	437001.49	3287872.66
456	437505.04	3287734.47
457	437494.36	3287717.56
458	437494.33	3287717.51
459	437459.56	3287737.95
460	437425.61	3287757.03
461	437459.16	3287811.64
462	437455.81	3287813.90
463	437421.35	3287759.78
464	437389.04	3287785.06

					07.05/2026-ДПТ	Лист
Изм.	Лист	№ докум.	Подпись	Дата		75

465	437358.82	3287811.85
466	437370.28	3287828.93
467	437381.38	3287845.66
468	437392.53	3287862.46
469	437387.86	3287866.22
470	437366.04	3287833.25
471	437354.97	3287816.93
472	437351.83	3287817.02
473	437321.81	3287843.99
474	437296.89	3287865.77
475	437296.37	3287866.22
476	437295.42	3287869.86
477	437305.72	3287886.48
478	437317.87	3287906.10
479	437329.97	3287922.30
480	437347.78	3287942.47
481	437356.79	3287950.01
482	437350.77	3287954.78
483	437338.49	3287942.98
484	437313.44	3287910.58
485	437302.91	3287892.79
486	437291.54	3287873.57
487	437288.29	3287872.53
488	437283.63	3287874.63
489	437283.22	3287874.88
490	437256.97	3287890.77
491	437220.76	3287899.36
492	437217.65	3287904.63
493	437216.64	3287906.35
494	437232.90	3287929.39
495	437241.40	3287942.90
496	437252.68	3287956.68
497	437248.26	3287959.10
498	437215.60	3287910.46
499	437214.90	3287919.45
500	437218.94	3287937.01
501	437219.07	3287937.57
502	437228.75	3287966.89
503	437229.23	3287968.36
504	437234.46	3287976.96
505	437257.66	3287973.30
506	437263.17	3287971.03
507	437264.78	3287974.55
508	437257.91	3287977.39
509	437236.57	3287980.74
510	437229.33	3287981.17
511	437220.32	3287986.17
512	437199.27	3287976.30
513	437188.89	3287976.59
514	437175.92	3287985.09

					07.05/2026-ДПТ	Лист
Изм.	Лист	№ докум.	Подпись	Дата		76

515	437164.69	3287991.93
516	437150.13	3288002.11
517	437137.04	3288011.54
518	437122.05	3288022.45
519	437119.62	3288025.16
520	437116.37	3288028.64
521	437112.97	3288034.53
522	437113.78	3288039.62
523	437114.44	3288040.42
524	437139.23	3288070.65
525	437142.06	3288073.48
526	437145.61	3288072.83
527	437149.16	3288070.13
528	437168.35	3288055.48
529	437180.60	3288047.43
530	437193.90	3288039.95
531	437205.00	3288033.56
532	437224.65	3288041.63
533	437236.93	3288050.67
534	437255.23	3288071.85
535	437272.21	3288062.54
536	437287.53	3288051.06
537	437283.02	3288044.55
538	437293.83	3288037.55
539	437294.61	3288038.71
540	437297.53	3288043.33
541	437304.28	3288039.20
542	437319.80	3288021.67
543	437330.85	3288018.99
544	437343.37	3287999.51
545	437354.18	3287983.39
546	437371.07	3287961.61
547	437376.86	3287955.07
548	437388.26	3287939.24
549	437393.59	3287932.42
550	437407.48	3287914.47
551	437412.53	3287907.50
552	437423.84	3287893.46
553	437426.53	3287886.13
554	437428.22	3287874.29
555	437412.70	3287863.96
556	437413.52	3287862.64
557	437416.86	3287864.94
558	437420.10	3287865.82
559	437430.59	3287871.97
560	437434.26	3287871.71
561	437459.93	3287847.29
562	437471.61	3287837.01
563	437505.61	3287806.66
564	437521.97	3287791.38

					07.05/2026-ДПТ	Лист
Изм.	Лист	№ докум.	Подпись	Дата		77

565	437524.51	3287789.00
566	437516.81	3287776.26
567	437516.77	3287776.26
568	437531.12	3287768.27
569	437517.54	3287753.18
456	437505.04	3287734.47
570	437229.21	3288050.86
571	437213.96	3288041.81
572	437210.26	3288042.86
573	437209.63	3288043.23
574	437207.24	3288044.96
575	437204.33	3288041.59
576	437196.06	3288043.40
577	437187.63	3288049.58
578	437167.43	3288062.30
579	437150.62	3288074.36
580	437132.98	3288085.71
581	437099.23	3288110.05
582	437076.42	3288127.00
583	437068.31	3288135.52
584	437073.89	3288160.13
585	437092.99	3288185.88
586	437116.48	3288171.44
587	437134.19	3288160.81
588	437151.76	3288148.96
589	437168.76	3288135.44
590	437186.54	3288123.08
591	437221.78	3288099.42
592	437237.19	3288087.73
593	437245.11	3288081.32
594	437250.10	3288077.28
570	437229.21	3288050.86
595	437685.35	3287847.43
596	437673.69	3287833.35
597	437670.09	3287828.91
598	437666.72	3287825.19
599	437664.12	3287823.72
600	437659.59	3287825.17
601	437634.71	3287842.95
602	437631.52	3287847.20
603	437635.52	3287851.43
604	437638.51	3287855.05
605	437641.85	3287859.91
606	437638.46	3287862.54
607	437636.85	3287864.38
608	437611.55	3287886.23
609	437597.98	3287898.33
610	437578.44	3287914.61
611	437555.69	3287933.09
612	437530.98	3287954.18

					07.05/2026-ДПТ	Лист
Изм.	Лист	№ докум.	Подпись	Дата		78

613	437517.50	3287967.20
614	437517.65	3287972.04
615	437533.99	3287992.67
616	437556.16	3288016.69
617	437570.33	3288003.25
618	437586.40	3287988.57
619	437602.51	3287975.51
620	437619.33	3287961.41
621	437636.75	3287947.13
622	437652.20	3287933.26
623	437697.78	3287893.85
624	437709.80	3287884.02
625	437710.34	3287880.23
626	437696.11	3287859.16
627	437692.49	3287855.05
595	437685.35	3287847.43
628	437715.99	3288054.56
629	437710.20	3288049.66
630	437704.37	3288051.07
631	437701.12	3288043.40
632	437695.91	3288042.45
633	437692.55	3288042.87
634	437685.14	3288046.50
635	437668.13	3288055.50
636	437658.60	3288060.81
637	437638.06	3288068.99
638	437622.47	3288076.87
639	437607.02	3288087.36
640	437602.49	3288091.21
641	437589.65	3288102.29
642	437586.22	3288111.51
643	437584.52	3288136.23
644	437584.95	3288149.81
645	437602.48	3288142.15
646	437630.82	3288128.71
647	437642.49	3288122.73
648	437719.09	3288085.18
649	437733.50	3288078.05
650	437729.63	3288069.34
651	437726.36	3288063.35
628	437715.99	3288054.56
652	437797.72	3287985.77
653	437792.49	3287979.50
654	437777.56	3287962.65
655	437773.60	3287961.45
656	437761.56	3287970.13
657	437729.34	3287991.04
658	437711.72	3288003.39
659	437699.96	3288012.61
660	437695.00	3288026.40

					07.05/2026-ДПТ	Лист
Изм.	Лист	№ докум.	Подпись	Дата		79

661	437708.99	3288044.41
662	437723.84	3288050.39
663	437738.19	3288075.66
664	437772.28	3288060.59
665	437782.13	3288056.58
666	437811.04	3288042.47
667	437819.87	3288037.79
668	437826.63	3288033.48
669	437829.81	3288030.25
670	437829.58	3288026.06
671	437826.65	3288020.47
672	437812.14	3288003.10
652	437797.72	3287985.77
673	437820.97	3288042.98
674	437806.47	3288049.91
675	437792.56	3288056.52
676	437777.46	3288063.32
677	437787.67	3288067.48
678	437797.47	3288064.69
679	437810.54	3288057.81
680	437825.17	3288049.99
673	437820.97	3288042.98
681	437347.34	3288291.41
682	437310.15	3288307.57
683	437302.87	3288311.82
684	437286.77	3288319.68
685	437272.07	3288331.80
686	437258.67	3288348.73
687	437309.17	3288325.04
688	437309.65	3288324.82
689	437316.65	3288321.64
690	437347.59	3288307.27
691	437350.94	3288303.17
692	437350.97	3288298.04
681	437347.34	3288291.41
693	437599.73	3287814.03
694	437567.05	3287839.70
695	437551.70	3287851.61
696	437536.04	3287865.21
697	437503.40	3287892.55
698	437488.28	3287904.86
699	437472.88	3287917.64
700	437471.30	3287921.04
701	437471.41	3287923.66
702	437473.26	3287926.41
703	437489.11	3287943.09
704	437511.73	3287965.24
705	437526.80	3287952.07
706	437544.33	3287937.04
707	437560.28	3287923.72

					07.05/2026-ДПТ	Лист
Изм.	Лист	№ докум.	Подпись	Дата		80

708	437591.35	3287898.38
709	437608.32	3287883.96
710	437632.85	3287858.96
711	437630.34	3287853.53
693	437599.73	3287814.03
712	437561.21	3287794.66
713	437547.93	3287779.65
714	437544.00	3287777.98
715	437539.94	3287778.97
716	437526.59	3287792.00
717	437516.88	3287801.58
718	437504.88	3287812.61
719	437480.08	3287833.46
720	437455.81	3287856.62
721	437432.31	3287879.00
722	437432.59	3287882.63
723	437434.81	3287885.32
724	437444.37	3287894.95
725	437463.16	3287915.20
726	437467.42	3287916.93
727	437470.42	3287915.39
728	437483.39	3287903.48
729	437497.39	3287892.00
730	437517.33	3287876.44
731	437548.90	3287848.49
732	437563.90	3287836.57
733	437577.42	3287825.50
734	437578.14	3287822.03
735	437575.96	3287815.48
736	437563.35	3287797.57
712	437561.21	3287794.66
737	437432.86	3287891.39
738	437418.70	3287909.26
739	437406.56	3287924.54
740	437393.84	3287940.42
741	437381.45	3287955.77
742	437369.17	3287971.51
743	437357.36	3287986.35
744	437342.71	3288007.69
745	437350.74	3288013.71
746	437382.54	3287988.21
747	437398.03	3287975.27
748	437413.43	3287962.29
749	437429.74	3287948.08
750	437443.86	3287936.33
751	437461.96	3287920.68
737	437432.86	3287891.39
752	437741.78	3287917.66
753	437728.84	3287902.18
754	437718.12	3287889.86

					07.05/2026-ДПТ	Лист
Изм.	Лист	№ докум.	Подпись	Дата		81

755	437710.54	3287889.33
756	437683.37	3287910.40
757	437661.63	3287929.10
758	437627.53	3287959.74
759	437618.84	3287966.99
760	437561.11	3288018.47
761	437541.91	3288036.42
762	437535.46	3288041.52
763	437525.34	3288049.50
764	437500.41	3288070.24
765	437477.68	3288089.23
766	437445.08	3288120.07
767	437433.99	3288130.56
768	437416.49	3288147.65
769	437405.68	3288156.75
770	437386.70	3288175.83
771	437372.19	3288190.41
772	437347.48	3288204.00
773	437341.88	3288208.74
774	437341.48	3288221.51
775	437347.05	3288231.76
776	437353.32	3288227.58
777	437360.40	3288236.87
778	437361.88	3288238.63
779	437368.42	3288234.04
780	437366.84	3288231.77
781	437366.47	3288231.24
782	437389.57	3288213.10
783	437396.19	3288221.04
784	437404.93	3288214.25
785	437415.71	3288229.67
786	437440.29	3288218.35
787	437455.40	3288211.71
788	437499.48	3288191.18
789	437512.17	3288184.99
790	437536.76	3288174.01
791	437546.15	3288169.63
792	437550.51	3288167.41
793	437577.26	3288153.67
794	437580.33	3288149.26
795	437581.64	3288138.77
796	437580.99	3288123.88
797	437583.51	3288104.64
798	437591.89	3288094.15
799	437599.27	3288087.72
800	437615.32	3288074.86
801	437633.10	3288066.11
802	437652.31	3288054.50
803	437667.16	3288039.18
804	437684.01	3288031.30

					07.05/2026-ДПТ	Лист
Изм.	Лист	№ докум.	Подпись	Дата		82

805	437690.66	3288030.48
806	437692.90	3288018.63
807	437698.39	3288009.44
808	437717.24	3287993.63
809	437730.55	3287986.72
810	437756.80	3287968.91
811	437768.29	3287960.05
812	437771.67	3287956.61
813	437770.85	3287953.78
814	437761.89	3287942.53
815	437751.71	3287931.63
752	437741.78	3287917.66
816	437885.02	3288041.38
817	437871.83	3288036.40
818	437845.71	3288047.21
819	437827.11	3288056.33
820	437809.23	3288064.52
821	437808.79	3288064.73
822	437792.92	3288072.40
823	437792.42	3288072.64
824	437780.64	3288072.09
825	437774.36	3288069.03
826	437758.15	3288073.49
827	437743.95	3288080.40
828	437727.80	3288086.63
829	437697.92	3288100.80
830	437680.05	3288109.44
831	437642.89	3288127.73
832	437621.46	3288138.42
833	437606.02	3288145.58
834	437591.60	3288151.48
835	437578.12	3288158.53
836	437550.36	3288173.53
837	437520.27	3288185.62
838	437500.56	3288196.24
839	437486.24	3288202.45
840	437445.80	3288222.23
841	437377.53	3288253.49
842	437359.45	3288262.49
843	437352.24	3288265.82
844	437353.19	3288270.05
845	437356.73	3288274.26
846	437364.10	3288275.73
847	437392.59	3288273.05
848	437403.45	3288271.93
849	437409.75	3288274.76
850	437415.09	3288280.09
851	437418.11	3288279.29
852	437425.67	3288292.75
853	437428.64	3288295.80

854	437432.00	3288297.94
855	437435.99	3288299.13
856	437439.94	3288299.20
857	437443.92	3288298.51
858	437454.36	3288295.05
859	437470.60	3288287.20
860	437486.84	3288279.09
861	437502.87	3288270.82
862	437535.71	3288256.47
863	437567.92	3288240.70
864	437600.95	3288226.16
865	437617.38	3288218.66
866	437633.08	3288208.94
867	437675.85	3288187.30
868	437688.07	3288187.59
869	437711.62	3288173.46
870	437728.12	3288166.63
871	437743.87	3288159.56
872	437760.32	3288151.51
873	437777.21	3288142.83
874	437776.79	3288142.00
875	437791.70	3288134.13
876	437808.37	3288124.93
877	437823.62	3288118.13
878	437857.03	3288103.12
879	437873.76	3288095.94
880	437890.59	3288087.81
881	437899.71	3288083.76
882	437901.92	3288073.26
816	437885.02	3288041.38
883	437083.67	3287861.06
884	437071.01	3287837.67
885	437061.18	3287819.84
886	437056.25	3287818.79
887	437042.31	3287830.15
888	437038.83	3287838.55
889	437046.24	3287854.07
890	437057.15	3287873.51
891	437069.59	3287897.05
892	437079.70	3287916.78
893	437088.26	3287937.51
894	437114.31	3287985.16
895	437114.58	3287985.65
896	437121.86	3288000.68
897	437126.14	3288011.99
898	437127.92	3288012.47
899	437146.22	3287999.25
900	437147.29	3287998.48
901	437149.24	3287995.34
902	437149.80	3287994.44

					07.05/2026-ДПТ	Лист
Изм.	Лист	№ докум.	Подпись	Дата		84

903	437149.25	3287988.59
904	437141.44	3287971.65
905	437129.52	3287948.38
906	437117.43	3287926.19
907	437111.63	3287915.90
908	437107.08	3287907.22
909	437104.95	3287902.78
910	437094.64	3287883.59
883	437083.67	3287861.06
911	437053.64	3287875.22
912	437052.36	3287873.25
913	437050.31	3287869.29
914	437041.77	3287852.63
915	437033.17	3287838.28
916	437030.23	3287836.52
917	437026.34	3287837.49
918	437008.10	3287846.85
919	437005.22	3287849.01
920	437000.19	3287854.19
921	436998.77	3287858.65
922	436999.26	3287860.92
923	437004.86	3287869.69
924	437007.48	3287874.02
925	437016.85	3287890.67
926	437025.98	3287906.66
927	437022.07	3287920.02
928	437027.02	3287932.64
929	437036.96	3287949.13
930	437042.86	3287969.45
931	437050.02	3287983.55
932	437061.33	3288000.27
933	437074.08	3288015.33
934	437074.91	3288016.09
935	437084.73	3288025.13
936	437091.23	3288031.14
937	437100.20	3288034.13
938	437105.61	3288032.11
939	437112.81	3288025.00
940	437121.37	3288017.08
941	437122.26	3288014.98
942	437122.26	3288011.83
943	437118.54	3288002.69
944	437112.75	3287992.01
945	437112.23	3287991.06
946	437103.54	3287973.83
947	437094.04	3287956.96
948	437085.84	3287941.25
949	437078.36	3287922.33
950	437069.58	3287904.92
951	437058.88	3287885.99

					07.05/2026-ДПТ	Лист
Изм.	Лист	№ докум.	Подпись	Дата		85