

Утверждена
постановлением администрации
города Усолье-Сибирское
от 08.06.2026г. № 1183-па

ДОКУМЕНТАЦИЯ ПО ПЛАНИРОВКЕ ТЕРРИТОРИИ

					<i>Документация по планировке территории</i>			
<i>Изм.</i>	<i>Лист</i>	<i>№ докум.</i>	<i>Подпись</i>	<i>Дата</i>	ул.Герцена 2.Усолье-Сибирское городского округа город Усолье- Сибирское Иркутской области Российской Федерации	<i>Стадия</i>	<i>Лист</i>	<i>Листов</i>
<i>Разраб.</i>							1	40
<i>Провер.</i>								

**ДОКУМЕНТАЦИЯ
ПО ПЛАНИРОВКЕ ТЕРРИТОРИИ**

ПРОЕКТ МЕЖЕВАНИЯ

**основная часть
(утверждаемая)**

					06.04/2026-ДПТ	Лист
Изм.	Лист	№ докум.	Подпись	Дата		2

**СОСТАВ
ДОКУМЕНТАЦИИ ПО ПЛАНИРОВКЕ ТЕРРИТОРИИ**

Обозначение	Наименование	Состав тома
1	2	3
	Проект межевания территории. Основная часть	Графическая часть
		Текстовая часть

					06.04/2026-ДПТ	Лист
Изм.	Лист	№ докум.	Подпись	Дата		3

СОДЕРЖАНИЕ

Обозначение	Наименование	Стр.
	Графическая часть	
	Чертеж межевания территории	6
	Текстовая часть	
	1. Перечень и сведения о площади образуемых земельных участков, в том числе способы их образования	9
	2. Перечень и сведения о площади образуемых земельных участков, которые будут отнесены к территориям общего пользования или имуществу общего пользования, в том числе в отношении которых предполагаются резервирование и (или) изъятие для государственных или муниципальных нужд	13
	3. Вид разрешенного использования образуемых земельных участков в соответствии с проектом планировки территории	14
	4. Сведения о границах территории, в отношении которой утвержден проект межевания	14
	5. Каталог координат поворотных точек границ образуемых земельных участков	16
	6. Каталог координат поворотных точек красных линий	24

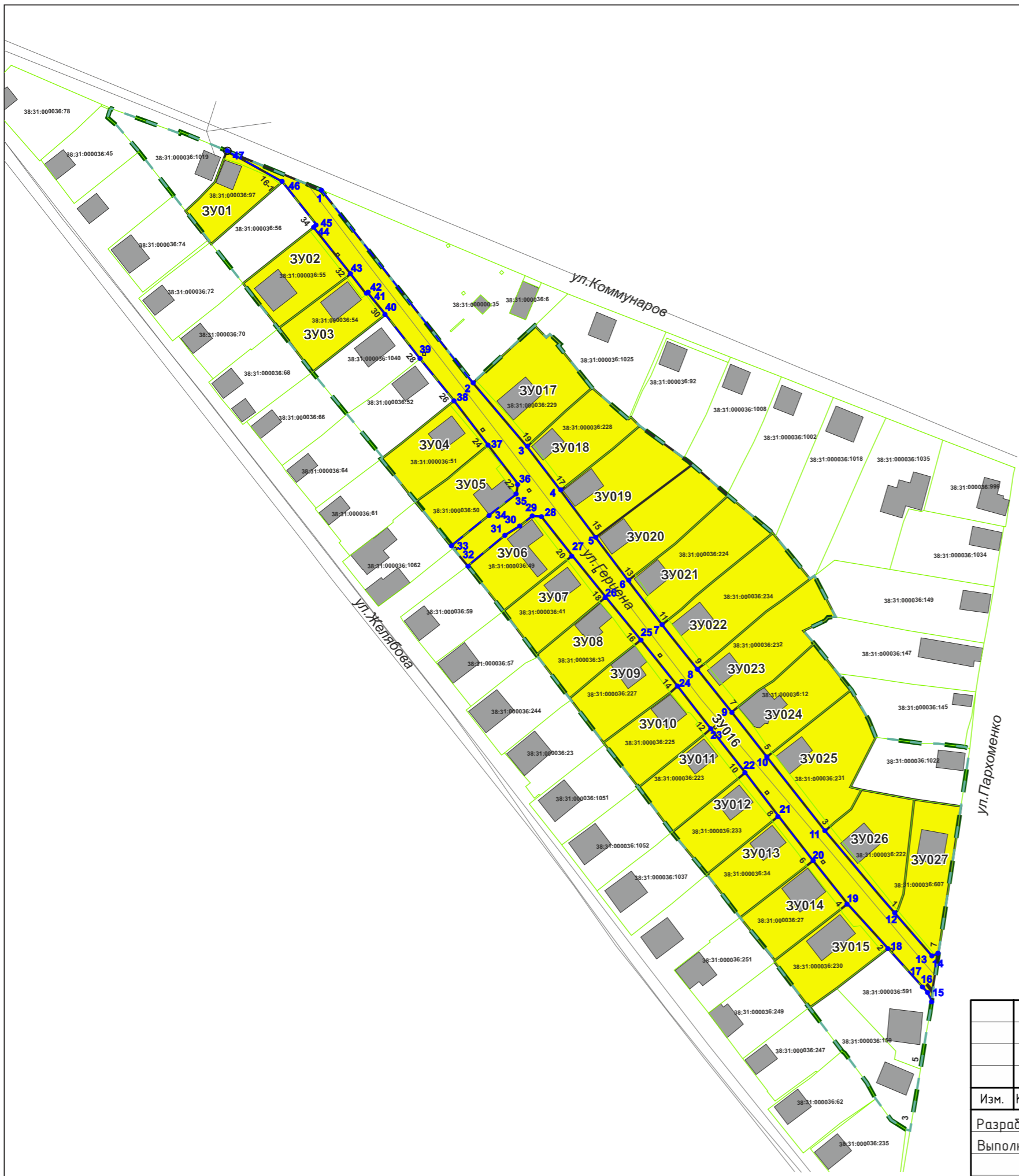
**ДОКУМЕНТАЦИЯ
ПО ПЛАНИРОВКЕ ТЕРРИТОРИИ**

ПРОЕКТ МЕЖЕВАНИЯ

**основная часть
(утверждаемая)**

ГРАФИЧЕСКАЯ ЧАСТЬ

					06.04/2026-ДПТ	Лист
Изм.	Лист	№ докум.	Подпись	Дата		5





Условные обозначения

ГРАНИЦЫ

-  граница проектирования
-  граница элемента планировочной структуры
-  граница образуемого/изменяемого земельного участка
-  границы земельных участков поставленных на кадастровый учет
-  земельные участки, в отношении которых предлагается резервирование (или) изъятие для государственных или муниципальных нужд
-  кадастровый номер земельного участка поставленного на кадастровый учет
-  условный номер образуемого земельного участка
-  зоны с особыми условиями использования территорий
-  границы и номера публичных сервитутов
-  линии отступа от красных линий, в целях определения мест допустимого размещения зданий, строений, сооружений
-  территория объектов культурного наследия
-  граница кадастрового квартала

КРАСНЫЕ ЛИНИИ

Красные линии, обозначающие границы территорий общего пользования

-  устанавливаемые красные линии
-  поворотные точки красных линий

					2026	Документация по планировке территории 06.04/2026-ДПП			
						УЛ.ГЕРЦЕНА Г.УСОЛЬЕ-СИБИРСКОЕ ГОРОДСКОГО ОКРУГА «ГОРОД УСОЛЬЕ-СИБИРСКОЕ» ИРКУТСКОЙ ОБЛАСТИ РОССИЙСКОЙ ФЕДЕРАЦИИ			
Изм.	Кол.уч	Лист	№док	Подп.	Дата	Проект межевания территории Графическая часть	Стадия	Лист	Листов
Разработал							П	1	1
Выполнил						Чертеж проекта межевания М 1:2000	ФОРМАТ А3		

**ДОКУМЕНТАЦИЯ
ПО ПЛАНИРОВКЕ ТЕРРИТОРИИ**

ПРОЕКТ МЕЖЕВАНИЯ

**основная часть
(утверждаемая)**

ТЕКСТОВАЯ ЧАСТЬ

					06.04/2026-ДПТ	Лист
Изм.	Лист	№ докум.	Подпись	Дата		7

1. ПЕРЕЧЕНЬ И СВЕДЕНИЯ О ПЛОЩАДИ ОБРАЗУЕМЫХ ЗЕМЕЛЬНЫХ УЧАСТКОВ, В ТОМ ЧИСЛЕ ВОЗМОЖНЫЕ СПОСОБЫ ИХ ОБРАЗОВАНИЯ

В соответствии со статьей 43 Градостроительного кодекса Российской Федерации подготовка проектов межевания территории осуществляется в целях определения местоположения границ, образуемых и изменяемых земельных участков и установления красных линий.

Проект межевания выполнен в отношении территории ул.Герцена г.Усолье-Сибирское городского округа город Усолье-Сибирское Иркутской области Российской Федерации на основании следующих исходных данных:

- Генеральный план муниципального образования «город Усолье-Сибирское», утверждённый решением городской Думы от 17.07.2009г. № 43/4 (в ред. от 28.04.2022г. № 28/7);
- Правила землепользования и застройки муниципального образования «город Усолье-Сибирское», утвержденные решение городской Думы от 25.06.2020г. № 33/7 (в ред. от 27.02.2025г. № 10/8). Карта градостроительного зонирования;
- постановления администрации города Усолье-Сибирское № 776-па от 09.04.2026г. «О принятии решения о подготовке документации по планировке территории ул.Герцена г.Усолье-Сибирское городского округа город Усолье-Сибирское Иркутской области Российской Федерации»;
- сведения из единого государственного реестра недвижимости;
- и другие данные.

Настоящим проектом межевания предусматриваются действия по определению местоположения границ образуемых земельных участков, на которых планируется размещение объектов капитального строительства, изменяемых земельных участков, а также установлению границ земельных участков, которые после образования будут относиться к территориям общего пользования. Границы таких земельных участков определяются с учетом границ смежных земельных участков, поставленных на кадастровый учет.

Сведения о кадастровых номерах земельных участков, участвующих в межевании, площадях, сведения об образуемых земельных участках, в том числе их площади и планируемый вид разрешенного использования, способе образования представлены в таблице 1.

Перечень и сведения о площади образуемых земельных участков, в том числе возможные способы их образования

Таблица 1

Условный номер, образуемого (кадастровый номер уточняемого) земельного участка	Адрес, образуемых земельных участков/ местоположение	Категория земель	Способ образования земельного участка	Вид разрешенного использования	Площадь, кв. м.*
--------------------------------------------------------------------------------	------------------------------------------------------	------------------	---------------------------------------	--------------------------------	------------------

									06.04/2026-ДПТ	Лист
Изм.	Лист	№ докум.	Подпись	Дата						8

:ЗУ01	Российская Федерация, Иркутская область, городской округ город Усолье-Сибирское, город Усолье-Сибирское, ул.Коммунаров, земельный участок 16-1	земли населенных пунктов	образование путем перераспределения земельного участка с кадастровым номером 38:31:000036:97 и земель, находящихся в государственной или муниципальной собственности	для индивидуального жилищного строительства код 2.1.	528
:ЗУ02	Российская Федерация, Иркутская область, городской округ город Усолье-Сибирское, город Усолье-Сибирское, ул.Герцена, земельный участок 32	земли населенных пунктов	образование путем перераспределения земельного участка с кадастровым номером 38:31:000036:55 и земель, находящихся в государственной или муниципальной собственности	для индивидуального жилищного строительства код 2.1.	690
:ЗУ03	Российская Федерация, Иркутская область, городской округ город Усолье-Сибирское, город Усолье-Сибирское, ул.Герцена, земельный участок 30	земли населенных пунктов	образование путем перераспределения земельного участка с кадастровым номером 38:31:000036:54 и земель, находящихся в государственной или муниципальной собственности	для индивидуального жилищного строительства код 2.1.	651
:ЗУ04	Российская Федерация, Иркутская область, городской округ город Усолье-Сибирское, город Усолье-Сибирское, ул.Герцена, земельный участок 24	земли населенных пунктов	образование путем перераспределения земельного участка с кадастровым номером 38:31:000036:51 и земель, находящихся в государственной или муниципальной собственности	для индивидуального жилищного строительства код 2.1.	681
:ЗУ05	Российская Федерация, Иркутская область, городской округ город Усолье-Сибирское, город Усолье-Сибирское, ул.Герцена, земельный	земли населенных пунктов	образование путем перераспределения земельного участка с кадастровым номером 38:31:000036:50 и земель, находящихся в государственной или муниципальной собственности	для индивидуального жилищного строительства код 2.1.	662

	участок 22				
:ЗУ06	Российская Федерация, Иркутская область, городской округ город Усолье-Сибирское, город Усолье-Сибирское, ул.Герцена, земельный участок 20	земли населенных пунктов	образование путем перераспределения земельного участка с кадастровым номером 38:31:000036:49 и земель, находящихся в государственной или муниципальной собственности	для индивидуального жилищного строительства код 2.1.	664
:ЗУ07	Российская Федерация, Иркутская область, городской округ город Усолье-Сибирское, город Усолье-Сибирское, ул.Герцена, земельный участок 18	земли населенных пунктов	образование путем перераспределения земельного участка с кадастровым номером 38:31:000036:41 и земель, находящихся в государственной или муниципальной собственности	для индивидуального жилищного строительства код 2.1.	631
:ЗУ08	Российская Федерация, Иркутская область, городской округ город Усолье-Сибирское, город Усолье-Сибирское, ул.Герцена, земельный участок 16	земли населенных пунктов	образование путем перераспределения земельного участка с кадастровым номером 38:31:000036:33 и земель, находящихся в государственной или муниципальной собственности	для индивидуального жилищного строительства код 2.1.	658
:ЗУ09	Российская Федерация, Иркутская область, городской округ город Усолье-Сибирское, город Усолье-Сибирское, ул.Герцена, земельный участок 14	земли населенных пунктов	образование путем перераспределения земельного участка с кадастровым номером 38:31:000036:227 и земель, находящихся в государственной или муниципальной собственности	для индивидуального жилищного строительства код 2.1.	707
:ЗУ010	Российская Федерация, Иркутская область, городской округ город Усолье-Сибирское, город Усолье-Сибирское, ул.Герцена, земельный	земли населенных пунктов	образование путем перераспределения земельного участка с кадастровым номером 38:31:000036:225 и земель, находящихся в государственной или муниципальной собственности	для индивидуального жилищного строительства код 2.1.	675

	участок 12				
:ЗУ011	Российская Федерация, Иркутская область, городской округ город Усолье-Сибирское, город Усолье-Сибирское, ул.Герцена, земельный участок 10	земли населенных пунктов	образование путем перераспределения земельного участка с кадастровым номером 38:31:000036:223 и земель, находящихся в государственной или муниципальной собственности	для индивидуального жилищного строительства код 2.1.	686
:ЗУ012	Российская Федерация, Иркутская область, городской округ город Усолье-Сибирское, город Усолье-Сибирское, ул.Герцена, земельный участок 8	земли населенных пунктов	образование путем перераспределения земельного участка с кадастровым номером 38:31:000036:233 и земель, находящихся в государственной или муниципальной собственности	для индивидуального жилищного строительства код 2.1.	669
:ЗУ013	Российская Федерация, Иркутская область, городской округ город Усолье-Сибирское, город Усолье-Сибирское, ул.Герцена, земельный участок 6	земли населенных пунктов	образование путем перераспределения земельного участка с кадастровым номером 38:31:000036:34 и земель, находящихся в государственной или муниципальной собственности	для индивидуального жилищного строительства код 2.1.	673
:ЗУ014	Российская Федерация, Иркутская область, городской округ город Усолье-Сибирское, город Усолье-Сибирское, ул.Герцена, земельный участок 4	земли населенных пунктов	образование путем перераспределения земельного участка с кадастровым номером 38:31:000036:27 и земель, находящихся в государственной или муниципальной собственности	для индивидуального жилищного строительства код 2.1.	673
:ЗУ015	Российская Федерация, Иркутская область, городской округ город Усолье-Сибирское, город Усолье-Сибирское, ул.Герцена, земельный	земли населенных пунктов	образование путем перераспределения земельного участка с кадастровым номером 38:31:000036:230 и земель, находящихся в государственной или муниципальной собственности	для индивидуального жилищного строительства код 2.1.	754

	участок 2				
:ЗУ016	Российская Федерация, Иркутская область, городской округ город Усолье-Сибирское, город Усолье-Сибирское, ул.Герцена	земли населенных пунктов	образование из земель, находящихся в государственной или муниципальной собственности	улично-дорожная сеть код 12.0.1.	4043
:ЗУ017	Российская Федерация, Иркутская область, городской округ город Усолье-Сибирское, город Усолье-Сибирское, ул.Герцена, земельный участок 19	земли населенных пунктов	образование путем перераспределения земельного участка с кадастровым номером 38:31:000036:229 и земель, находящихся в государственной или муниципальной собственности	для индивидуального жилищного строительства код 2.1.	966
:ЗУ018	Российская Федерация, Иркутская область, городской округ город Усолье-Сибирское, город Усолье-Сибирское, ул.Герцена, земельный участок 17	земли населенных пунктов	образование путем перераспределения земельного участка с кадастровым номером 38:31:000036:228 и земель, находящихся в государственной или муниципальной собственности	для индивидуального жилищного строительства код 2.1.	719
:ЗУ019	Российская Федерация, Иркутская область, городской округ город Усолье-Сибирское, город Усолье-Сибирское, ул.Герцена, земельный участок 15	земли населенных пунктов	образование из земель, находящихся в государственной или муниципальной собственности	для индивидуального жилищного строительства код 2.1.	876
:ЗУ020	Российская Федерация, Иркутская область, городской округ город Усолье-Сибирское, город Усолье-Сибирское, ул.Герцена, земельный участок 13	земли населенных пунктов	образование из земель, находящихся в государственной или муниципальной собственности	для индивидуального жилищного строительства код 2.1.	854

:ЗУ021	Российская Федерация, Иркутская область, городской округ город Усолье-Сибирское, город Усолье-Сибирское, ул.Герцена, земельный участок 11	земли населенных пунктов	образование путем перераспределения земельного участка с кадастровым номером 38:31:000036:224 и земель, находящихся в государственной или муниципальной собственности	для индивидуального жилищного строительства код 2.1.	997
:ЗУ022	Российская Федерация, Иркутская область, городской округ город Усолье-Сибирское, город Усолье-Сибирское, ул.Герцена, земельный участок 9	земли населенных пунктов	образование путем перераспределения земельного участка с кадастровым номером 38:31:000036:234 и земель, находящихся в государственной или муниципальной собственности	для индивидуального жилищного строительства код 2.1.	1087
:ЗУ023	Российская Федерация, Иркутская область, городской округ город Усолье-Сибирское, город Усолье-Сибирское, ул.Герцена, земельный участок 7	земли населенных пунктов	образование путем перераспределения земельного участка с кадастровым номером 38:31:000036:232 и земель, находящихся в государственной или муниципальной собственности	для индивидуального жилищного строительства код 2.1.	989
:ЗУ024	Российская Федерация, Иркутская область, городской округ город Усолье-Сибирское, город Усолье-Сибирское, ул.Герцена, земельный участок 5	земли населенных пунктов	образование путем перераспределения земельного участка с кадастровым номером 38:31:000036:12 и земель, находящихся в государственной или муниципальной собственности	для индивидуального жилищного строительства код 2.1.	803
:ЗУ025	Российская Федерация, Иркутская область, городской округ город Усолье-Сибирское, город Усолье-Сибирское, ул.Герцена, земельный участок 3	земли населенных пунктов	образование путем перераспределения земельного участка с кадастровым номером 38:31:000036:231 и земель, находящихся в государственной или муниципальной собственности	для индивидуального жилищного строительства код 2.1.	1049

					06.04/2026-ДПТ	Лист
Изм.	Лист	№ докум.	Подпись	Дата		13

:ЗУ026	Российская Федерация, Иркутская область, городской округ город Усолье-Сибирское, город Усолье-Сибирское, ул.Герцена, земельный участок 1	земли населенных пунктов	образование путем перераспределения земельного участка с кадастровым номером 38:31:000036:222 и земель, находящихся в государственной или муниципальной собственности	для индивидуального жилищного строительства код 2.1.	812
:ЗУ027	Российская Федерация, Иркутская область, городской округ город Усолье-Сибирское, город Усолье-Сибирское, ул.Пархоменко, земельный участок 7	земли населенных пунктов	образование путем перераспределения земельного участка с кадастровым номером 38:31:000036:607 и земель, находящихся в государственной или муниципальной собственности	для индивидуального жилищного строительства код 2.1.	820

**Площадь земельного участка, подлежащего образованию (перераспределение, раздел) уточняется на стадии подготовки межевого плана кадастровым инженером для постановки земельного участка на кадастровый учет.*

2. ПЕРЕЧЕНЬ И СВЕДЕНИЯ О ПЛОЩАДИ ОБРАЗУЕМЫХ ЗЕМЕЛЬНЫХ УЧАСТКОВ, КОТОРЫЕ БУДУТ ОТНЕСЕНЫ К ТЕРРИТОРИЯМ ОБЩЕГО ПОЛЬЗОВАНИЯ ИЛИ ИМУЩЕСТВУ ОБЩЕГО ПОЛЬЗОВАНИЯ, В ТОМ ЧИСЛЕ В ОТНОШЕНИИ КОТОРЫХ ПРЕДПОЛАГАЮТСЯ РЕЗЕРВИРОВАНИЕ И (ИЛИ) ИЗЪЯТИЕ ДЛЯ ГОСУДАРСТВЕННЫХ ИЛИ МУНИЦИПАЛЬНЫХ НУЖД

Проектом межевания не предусмотрено образование земельных участков, которые подлежат изъятию. Резервированию подлежат все образуемые земельные участки, предусмотренные данным проектом межевания территории.

Земельные участки, которые будут отнесены к территориям общего пользования представлены в табл. 1.1.

Таблица 1.1.

Условный номер, образуемого (кадастровый номер уточняемого) земельного участка	Адрес, образуемых земельных участков/ местоположение	Категория земель	Способ образования земельного участка	Вид разрешенного использования	Площадь, кв. м.*
:ЗУ016	Российская Федерация, Иркутская область, городской округ	земли населенных пунктов	образование из земель, находящихся в государственной или муниципальной	улично-дорожная сеть код 12.0.1.	4043

					06.04/2026-ДПТ	Лист
					14	
Изм.	Лист	№ докум.	Подпись	Дата		

	город Усолье-Сибирское, город Усолье-Сибирское, ул.Герцена		собственности		
--	------------------------------------------------------------	--	---------------	--	--

3. ВИД РАЗРЕШЕННОГО ИСПОЛЬЗОВАНИЯ ОБРАЗУЕМЫХ ЗЕМЕЛЬНЫХ УЧАСТКОВ В СООТВЕТСТВИИ С ПРОЕКТОМ ПЛАНИРОВКИ ТЕРРИТОРИИ

Планируемый вид разрешенного использования формируемых земельных участков в соответствии с утвержденным Приказом Федеральной службы государственной регистрации, кадастра и картографии от 10.11.2020г. № П/0412 классификатором «Об утверждении классификатора видов разрешенного использования земельных участков» представлен в таблице 1.1.

4. СВЕДЕНИЯ О ГРАНИЦАХ ТЕРРИТОРИИ, В ОТНОШЕНИИ КОТОРОЙ УТВЕРЖДЕН ПРОЕКТ МЕЖЕВАНИЯ

Координаты характерных точек границ территории, в отношении которой утвержден проект межевания, определяются в соответствии с требованиями к точности определения координат характерных точек границ, установленных в соответствии с Земельным кодексом Российской Федерации и совпадают с координатами характерных точек проекта планировки территории.

Таблица 3

Обозначение характерных точек границ	Координаты, м	
	X	Y
1	435256.42	3290807.92
2	435247.52	3290832.55
3	435248.18	3290832.90
4	435247.42	3290834.75
5	435246.48	3290836.99
6	435241.29	3290849.59
7	435227.11	3290884.02
8	435157.30	3290938.94
9	435177.93	3290961.24
10	435173.72	3290965.46
11	435174.85	3290966.59
12	435171.40	3290970.31
13	435170.77	3290969.66
14	435155.50	3290981.96
15	435144.31	3290995.15
16	435144.85	3290995.97
17	435141.63	3290999.30
18	435130.03	3291015.12

					06.04/2026-ДПТ	Лист
Изм.	Лист	№ докум.	Подпись	Дата		15

19	435127.95	3291018.22
20	435127.54	3291018.84
21	435116.51	3291031.19
22	435102.85	3291047.37
23	435101.77	3291048.52
24	435086.15	3291061.05
25	435087.60	3291062.68
26	435072.59	3291070.01
27	435072.30	3291067.17
28	435071.46	3291066.46
29	435067.48	3291058.67
30	435062.97	3291062.57
31	435052.11	3291070.94
32	435046.09	3291075.57
33	435045.09	3291076.18
34	435035.44	3291082.08
35	435028.91	3291084.89
36	435011.03	3291075.53
37	435010.09	3291079.56
38	435006.39	3291099.24
39	435004.10	3291115.42
40	434951.01	3291107.33
41	434937.14	3291105.22
42	434936.56	3291105.13
43	434933.26	3291105.05
44	434922.53	3291102.91
45	434916.18	3291101.86
46	434909.02	3291100.81
47	434886.73	3291097.04
48	434887.25	3291095.46
49	434890.49	3291090.23
50	434898.21	3291084.75
51	434904.03	3291081.31
52	434914.86	3291073.36
53	434915.53	3291072.37
54	434931.19	3291060.49
55	434947.66	3291047.96
56	434948.37	3291048.15
57	434963.76	3291035.50
58	434979.49	3291023.48
59	434994.64	3291010.90
60	435001.12	3291006.23
61	435009.50	3290999.81
62	435010.94	3290998.70
63	435026.53	3290986.51
64	435043.70	3290973.39
65	435058.85	3290961.76
66	435074.60	3290949.96
67	435090.95	3290936.94
68	435098.26	3290930.97

Изм.	Лист	№ докум.	Подпись	Дата

06.04/2026-ДПТ

Лист

16

69	435113.89	3290917.91
70	435114.14	3290917.71
71	435114.26	3290917.87
72	435129.75	3290905.68
73	435130.10	3290906.13
74	435145.94	3290893.25
75	435161.13	3290880.57
76	435177.11	3290868.61
77	435193.24	3290855.59
78	435207.57	3290844.20
79	435208.86	3290842.90
80	435209.51	3290842.40
81	435219.70	3290834.58
82	435224.97	3290830.44
83	435240.98	3290817.94
84	435245.87	3290813.76
85	435250.20	3290810.05
86	435253.33	3290806.59
87	435256.11	3290807.55

5. КАТАЛОГ КООРДИНАТ ПОВОРОТНЫХ ТОЧЕК ГРАНИЦ ОБРАЗУЕМЫХ ЗЕМЕЛЬНЫХ УЧАСТКОВ

Таблица 4

:ЗУ01		
Номер точки	Координата X	Координата Y
1	435219.43	3290835.21
2	435219.70	3290834.58
3	435209.51	3290842.40
4	435208.86	3290842.90
5	435208.17	3290843.59
6	435207.57	3290844.20
7	435222.59	3290861.54
8	435227.79	3290867.53
9	435229.12	3290869.13
10	435229.84	3290870.10
11	435241.29	3290849.59
12	435238.54	3290848.60
13	435229.94	3290845.28
:ЗУ02		
Номер точки	Координата X	Координата Y
1	435193.24	3290855.59
2	435200.58	3290865.07
3	435206.56	3290872.22
4	435212.46	3290879.78
5	435213.61	3290881.27
6	435196.65	3290894.60
7	435195.49	3290893.09
8	435177.11	3290868.61

					06.04/2026-ДПТ	Лист
Изм.	Лист	№ докум.	Подпись	Дата		17

:ЗУ03		
Номер точки	Координата X	Координата Y
1	435195.48	3290893.09
2	435196.65	3290894.60
3	435189.53	3290900.28
4	435189.83	3290900.65
5	435181.99	3290907.14
6	435181.16	3290906.08
7	435180.16	3290904.98
8	435161.13	3290880.57
9	435177.11	3290868.61
:ЗУ04		
Номер точки	Координата X	Координата Y
1	435129.75	3290905.68
2	435130.10	3290906.13
3	435130.11	3290906.14
4	435149.42	3290930.34
5	435150.83	3290932.10
6	435134.60	3290944.46
7	435133.93	3290943.56
8	435126.53	3290934.07
9	435122.76	3290929.89
10	435114.26	3290917.87
:ЗУ05		
Номер точки	Координата X	Координата Y
1	435098.26	3290930.97
2	435113.89	3290917.91
3	435114.14	3290917.71
4	435122.76	3290929.89
5	435126.53	3290934.07
6	435134.13	3290943.82
7	435134.60	3290944.46
8	435120.57	3290955.17
9	435117.04	3290954.39
10	435109.54	3290944.77
:ЗУ06		
Номер точки	Координата X	Координата Y
1	435090.95	3290936.94
2	435102.22	3290950.42
3	435104.99	3290955.19
4	435109.13	3290960.28
5	435108.95	3290963.76
6	435094.73	3290974.94
7	435093.19	3290972.95
8	435084.75	3290962.39
9	435082.16	3290959.12
10	435074.60	3290949.96
:ЗУ07		
Номер точки	Координата X	Координата Y
1	435058.85	3290961.75

<i>Изм.</i>	<i>Лист</i>	<i>№ докум.</i>	<i>Подпись</i>	<i>Дата</i>

06.04/2026-ДПТ

Лист

18

2	435074.60	3290949.96
3	435082.16	3290959.12
4	435084.75	3290962.39
5	435093.19	3290972.95
6	435094.73	3290974.94
7	435079.91	3290987.04
8	435078.09	3290984.69
9	435072.80	3290978.37
10	435069.25	3290974.15
:ЗУ08		
Номер точки	Координата X	Координата Y
1	435078.09	3290984.69
2	435058.85	3290961.76
3	435058.06	3290962.36
4	435043.70	3290973.39
5	435043.19	3290973.78
6	435054.77	3290987.47
7	435062.31	3290997.40
8	435064.26	3290999.69
9	435079.91	3290987.04
:ЗУ09		
Номер точки	Координата X	Координата Y
1	435027.12	3290986.08
2	435032.12	3290982.33
3	435042.48	3290974.37
4	435043.19	3290973.78
5	435054.77	3290987.47
6	435062.31	3290997.40
7	435064.26	3290999.69
8	435047.67	3291013.02
9	435045.18	3291010.21
:ЗУ010		
Номер точки	Координата X	Координата Y
1	435027.12	3290986.08
2	435045.18	3291010.21
3	435047.67	3291013.02
4	435032.11	3291024.94
5	435030.00	3291022.47
6	435010.94	3290998.70
7	435026.53	3290986.51
:ЗУ011		
Номер точки	Координата X	Координата Y
1	434994.64	3291010.90
2	435001.12	3291006.23
3	435009.50	3290999.81
4	435010.94	3290998.70
5	435030.00	3291022.47
6	435032.11	3291024.94
7	435016.26	3291037.31
8	435014.14	3291034.96

Изм.	Лист	№ докум.	Подпись	Дата

06.04/2026-ДПТ

Лист

19

9	435003.77	3291022.17
:ЗУ012		
Номер точки	Координата X	Координата Y
1	434994.64	3291010.90
2	434979.49	3291023.48
3	434998.69	3291047.31
4	435000.79	3291049.50
5	435016.26	3291037.31
6	435014.14	3291034.96
7	435003.77	3291022.17
:ЗУ013		
Номер точки	Координата X	Координата Y
1	434998.69	3291047.31
2	435000.79	3291049.50
3	434984.75	3291061.91
4	434982.67	3291059.50
5	434975.53	3291050.41
6	434973.12	3291047.31
7	434967.35	3291040.07
8	434963.76	3291035.50
9	434979.49	3291023.48
:ЗУ014		
Номер точки	Координата X	Координата Y
1	434982.67	3291059.50
2	434984.75	3291061.91
3	434968.88	3291074.45
4	434966.77	3291071.99
5	434961.28	3291064.70
6	434952.37	3291053.29
7	434948.37	3291048.15
8	434963.76	3291035.50
9	434967.35	3291040.07
10	434973.12	3291047.31
11	434975.53	3291050.41
:ЗУ015		
Номер точки	Координата X	Координата Y
1	434966.77	3291071.99
2	434968.88	3291074.45
3	434952.39	3291089.28
4	434951.08	3291087.24
5	434938.18	3291070.42
6	434931.19	3291060.49
7	434947.66	3291047.96
8	434948.37	3291048.15
9	434952.37	3291053.29
10	434961.27	3291064.70
:ЗУ016		
Номер точки	Координата X	Координата Y
1	435227.11	3290884.02
2	435157.30	3290938.94

<i>Изм.</i>	<i>Лист</i>	<i>№ докум.</i>	<i>Подпись</i>	<i>Дата</i>

06.04/2026-ДПТ

Лист

20

3	435134.31	3290958.36
4	435118.41	3290970.49
5	435101.36	3290983.22
6	435085.76	3290995.04
7	435069.77	3291007.27
8	435053.65	3291020.04
9	435038.06	3291032.54
10	435021.89	3291045.16
11	434995.16	3291066.28
12	434965.46	3291091.40
13	434949.86	3291104.94
14	434951.01	3291107.33
15	434937.14	3291105.22
16	434939.60	3291103.43
17	434939.36	3291103.11
18	434936.56	3291105.13
19	434933.26	3291105.05
20	434936.60	3291103.42
21	434936.88	3291103.17
22	434952.39	3291089.28
23	434968.88	3291074.45
24	434984.75	3291061.91
25	435000.79	3291049.50
26	435016.26	3291037.31
27	435032.11	3291024.94
28	435047.67	3291013.02
29	435064.26	3290999.69
30	435079.91	3290987.04
31	435094.73	3290974.94
32	435108.95	3290963.76
33	435109.13	3290960.28
34	435104.99	3290955.19
35	435102.22	3290950.42
36	435090.95	3290936.94
37	435098.26	3290930.97
38	435109.54	3290944.77
39	435117.04	3290954.39
40	435120.57	3290955.17
41	435134.60	3290944.46
42	435150.83	3290932.10
43	435166.12	3290919.78
44	435181.99	3290907.14
45	435189.83	3290900.65
46	435189.53	3290900.28
47	435196.65	3290894.60
48	435213.61	3290881.27
49	435214.44	3290882.34
50	435229.84	3290870.10
51	435241.29	3290849.59
:3У017		

Изм.	Лист	№ докум.	Подпись	Дата

06.04/2026-ДПТ

Лист

21

Номер точки	Координата X	Координата Y
1	435158.15	3290939.86
2	435177.92	3290961.24
3	435173.72	3290965.46
4	435174.85	3290966.59
5	435171.40	3290970.31
6	435170.77	3290969.66
7	435155.50	3290981.96
8	435135.68	3290960.03
9	435134.31	3290958.36
10	435157.30	3290938.94
:ЗУ018		
Номер точки	Координата X	Координата Y
1	435135.68	3290960.03
2	435155.50	3290981.96
3	435144.31	3290995.15
4	435144.85	3290995.97
5	435141.63	3290999.30
6	435135.93	3290992.85
7	435119.83	3290972.26
8	435118.41	3290970.49
9	435134.31	3290958.36
:ЗУ019		
Номер точки	Координата X	Координата Y
1	435127.95	3291018.22
2	435101.36	3290983.22
3	435118.41	3290970.49
4	435119.83	3290972.26
5	435135.93	3290992.85
6	435141.63	3290999.30
7	435130.03	3291015.12
:ЗУ020		
Номер точки	Координата X	Координата Y
1	435101.36	3290983.22
2	435085.76	3290995.04
3	435087.75	3290997.56
4	435091.87	3291002.97
5	435094.74	3291006.39
6	435095.95	3291007.91
7	435098.65	3291011.31
8	435116.51	3291031.19
9	435127.08	3291019.21
10	435127.95	3291018.22
:ЗУ021		
Номер точки	Координата X	Координата Y
1	435087.75	3290997.56
2	435085.76	3290995.04
3	435069.77	3291007.27
4	435071.65	3291009.58
5	435075.70	3291014.53

6	435079.52	3291018.59
7	435092.29	3291034.63
8	435096.08	3291038.96
9	435097.92	3291041.46
10	435102.85	3291047.37
11	435116.51	3291031.19
12	435098.65	3291011.31
13	435095.95	3291007.91
14	435094.74	3291006.39
15	435091.87	3291002.97

:ЗУ022

Номер точки	Координата X	Координата Y
1	435071.65	3291009.58
2	435075.70	3291014.53
3	435079.52	3291018.59
4	435092.29	3291034.63
5	435096.08	3291038.96
6	435097.92	3291041.46
7	435102.85	3291047.37
8	435101.77	3291048.52
9	435086.15	3291061.05
10	435074.69	3291045.10
11	435062.29	3291030.83
12	435055.28	3291022.27
13	435053.65	3291020.04
14	435069.77	3291007.27

:ЗУ023

Номер точки	Координата X	Координата Y
1	435055.79	3291022.90
2	435062.29	3291030.83
3	435074.69	3291045.10
4	435086.15	3291061.05
5	435087.60	3291062.68
6	435072.59	3291070.01
7	435072.30	3291067.17
8	435071.46	3291066.46
9	435067.48	3291058.67
10	435062.97	3291062.57
11	435049.42	3291047.27
12	435045.88	3291041.85
13	435040.32	3291035.55
14	435038.06	3291032.54
15	435053.65	3291020.04

:ЗУ024

Номер точки	Координата X	Координата Y
1	435023.44	3291046.97
2	435021.89	3291045.16
3	435038.06	3291032.54
4	435040.32	3291035.55
5	435045.88	3291041.85

Изм.	Лист	№ докум.	Подпись	Дата
------	------	----------	---------	------

06.04/2026-ДПТ

Лист

23

6	435049.42	3291047.27
7	435062.97	3291062.57
8	435052.11	3291070.94
9	435046.09	3291075.57
:ЗУ025		
Номер точки	Координата X	Координата Y
1	434996.81	3291068.07
2	435003.08	3291075.78
3	435010.09	3291079.56
4	435010.92	3291075.98
5	435011.03	3291075.53
6	435028.44	3291084.65
7	435028.91	3291084.89
8	435035.44	3291082.08
9	435045.09	3291076.18
10	435046.09	3291075.57
11	435023.44	3291046.97
12	435021.89	3291045.16
13	434995.16	3291066.28
:ЗУ026		
Номер точки	Координата X	Координата Y
1	434996.82	3291068.07
2	435003.07	3291075.78
3	435010.10	3291079.56
4	435006.50	3291098.50
5	434972.39	3291094.60
6	434966.36	3291092.49
7	434965.46	3291091.40
8	434995.16	3291066.28
:ЗУ027		
Номер точки	Координата X	Координата Y
1	435006.50	3291098.50
2	434972.39	3291094.60
3	434966.36	3291092.49
4	434965.46	3291091.40
5	434949.86	3291104.94
6	434951.01	3291107.33
7	435004.10	3291115.42
8	435006.39	3291099.24

6. КАТАЛОГ КООРДИНАТ ПОВОРОТНЫХ ТОЧЕК КРАСНЫХ ЛИНИЙ

Номер точки	Координата X	Координата Y
1	435227.11	3290884.02
2	435157.30	3290938.94
3	435134.31	3290958.36
4	435118.41	3290970.49
5	435101.36	3290983.22
6	435085.76	3290995.04

7	435069.77	3291007.27
8	435053.65	3291020.04
9	435038.06	3291032.54
10	435021.89	3291045.16
11	434995.16	3291066.28
12	434965.46	3291091.40
13	434949.86	3291104.94
14	434951.01	3291107.33
15	434933.26	3291105.05
16	434936.60	3291103.42
17	434936.88	3291103.17
18	434952.39	3291089.28
19	434968.88	3291074.45
20	434984.75	3291061.91
21	435000.79	3291049.50
22	435016.26	3291037.31
23	435032.11	3291024.94
24	435047.67	3291013.02
25	435064.26	3290999.69
26	435079.91	3290987.04
27	435094.73	3290974.94
28	435108.95	3290963.76
29	435109.13	3290960.28
30	435104.99	3290955.19
31	435102.22	3290950.42
32	435090.95	3290936.94
33	435098.26	3290930.97
34	435109.54	3290944.77
35	435117.04	3290954.39
36	435120.57	3290955.17
37	435134.60	3290944.46
38	435150.83	3290932.10
39	435166.12	3290919.78
40	435181.99	3290907.14
41	435189.83	3290900.65
42	435189.53	3290900.28
43	435196.65	3290894.60
44	435213.61	3290881.27
45	435214.44	3290882.34
46	435229.84	3290870.10
47	435241.29	3290849.59

					06.04/2026-ДПТ	Лист
Изм.	Лист	№ докум.	Подпись	Дата		25