

Утверждено

от «___» _____ 202__ г. № _____.

**ОБЩЕСТВО С ОГРАНИЧЕННОЙ ОТВЕТСТВЕННОСТЬЮ
«ЭНЕРГОСЕТЬПРОЕКТ ИРКУТСК»
(ООО «ЭСП-Иркутск»)**

Заказчик – АО «Иркутская электросетевая компания»

Документация по планировке территории линейного объекта

Том 5

**Проект межевания территории
Утверждаемая часть**

«Муниципальное образование «город Усолье-Сибирское», Иркутская область»

Реконструкция линейных объектов «Сооружение - Участок ВЛ-110кВ «Цемзавод-Усольская» от опоры № 67 до опоры № 108, участок ВЛ-110кВ «Вокзальная-ТЭЦ-11» от опоры № 5 до опоры № 28 и участок ВЛ-110кВ «Усольская-ТЭЦ-11» от опоры № 3 до опоры № 26; Заход ВЛ-110кВ «Цемзавод-Усольская» от опоры №108 до портала ПС «Усольская» и ВЛ-110кВ «Усольская-ТЭЦ-11» от портала ПС «Усольская» до опоры №3; Заход ВЛ-110кВ «Усольская-ТЭЦ-11» от опоры №25 до портала ТЭЦ-11 и ВЛ-110кВ «Вокзальная-ТЭЦ-11» от опоры № 28 до портала ТЭЦ-11 и Заход ВЛ-110кВ «Цемзавод-Вокзальная» и ВЛ-110 кВ «Вокзальная-ТЭЦ-11» на ПС «Вокзальная».

22/5-ПМТ-ОЧП

2026

Заказчик – АО «Иркутская электросетевая компания»

**ПРОЕКТ ПЛАНИРОВКИ И МЕЖЕВАНИЯ ТЕРРИТОРИИ ДЛЯ
РАЗМЕЩЕНИЯ ЛИНЕЙНОГО ОБЪЕКТА :**

Реконструкция линейных объектов «Сооружение - Участок ВЛ-110кВ «Цемент-Усольская» от опоры № 67 до опоры № 108, участок ВЛ-110кВ «Вокзальная-ТЭЦ-11» от опоры № 5 до опоры № 28 и участок ВЛ-110кВ «Усольская-ТЭЦ-11» от опоры № 3 до опоры № 26; Заход ВЛ-110кВ «Цемент-Усольская» от опоры №108 до портала ПС «Усольская» и ВЛ-110кВ «Усольская-ТЭЦ-11» от портала ПС «Усольская» до опоры №3; Заход ВЛ-110кВ «Усольская-ТЭЦ-11» от опоры №25 до портала ТЭЦ-11 и ВЛ-110кВ «Вокзальная-ТЭЦ-11» от опоры № 28 до портала ТЭЦ-11 и Заход ВЛ-110кВ «Цемент-Вокзальная» и ВЛ-110 кВ «Вокзальная-ТЭЦ-11» на ПС «Вокзальная».

**Проект межевания территории
Утверждаемая часть**

«Муниципальное образование «город Усолье-Сибирское», Иркутская область»

Основная часть проекта межевания территории.

**22/5-ПМТ-ОЧП
Том 5**

Главный инженер проекта



О.И. Митруев

Содержание тома

Обозначение	Наименование	Примечание
22/5-ПМТ-ОЧП-С	Содержание тома	1
22/5-ПМТ-ОЧП-ТЧ	Раздел 5 Проект межевания территории Текстовая часть	
	1 Основная часть проекта межевания территории.	5
	2 Ведомость земельных участков, которые предназначены для строительства объекта капитального строительства	7
	Приложения	
Приложение 1	Сведения о координатах характерных точек границ публичного сервитута для реконструкции объектов электросетевого хозяйства	39
Приложение 2	Каталог координат границ территории, в отношении которой осуществляется подготовка проекта межевания территории	90
Приложение 3	Приказ о подготовке проекта планировки территории с проектом межевания территории для реконструкции линейного объекта от 15.05.2026 № ИЭСК-П-ЦЭС-26-459	92
	Проект межевания территории Графическая часть	
22/5-ПМТ-ОЧП-ГЧ л.1	Чертеж межевания территории М 1:5000	105

Состав документации по планировке территории

Номер тома	Обозначение	Наименование	Примечание
1	22/5-ППТ-ОЧП-ГЧ	Основная часть проекта планировки территории. Утверждаемая часть:	
		Раздел 1 Проект планировки территории. Графическая часть	
2	22/5-ППТ-ОЧП-ТЧ	Основная часть проекта планировки территории. Утверждаемая часть:	
		Раздел 2 Положение о размещении линейных объектов	
3	22/5-ППТ-МО-ГЧ	Материалы по обоснованию проекта планировки территории	
		Раздел 3 Материалы по обоснованию проекта планировки территории. Графическая часть	
4	22/5-ППТ-МО-ТЧ	Материалы по обоснованию проекта планировки территории	
		Раздел 4 Материалы по обоснованию проекта планировки территории. Пояснительная записка	
5	22/5-ПМТ-ОЧП	Проект межевания территории. Утверждаемая часть:	
		Раздел 5 Проект межевания территории. Текстовая часть. Графическая часть	
6	22/5-ПМТ-МО	Материалы по обоснованию проекта межевания территории	
		Раздел 6 Материалы по обоснованию проекта межевания территории. Пояснительная записка. Графическая часть	

Раздел 5 Проект межевания территории. Утверждаемая часть

1 Основная часть проекта межевания территории

В соответствии с п.13 б) Постановления Правительства РФ от 12.05.2017 № 564 «Места размещения объектов капитального строительства, входящих в состав линейного объекта, подлежат уточнению при архитектурно-строительном проектировании, но не могут выходить за границы зон планируемого размещения таких объектов, установленных проектом планировки территории»

Точное месторасположение опор ВЛ будет определено при разработке рабочей документации (тома «Расстановка опор», «Материалы отвода земель»).

На период строительства и реконструкции будет оформлен публичный сервитут, соглашения об установлении публичного сервитута на части земельных участков.

Перечень сведений о земельном участке

Подготовка проекта межевания территории в составе проекта планировки территории осуществляется в целях установления границ застроенных и незастроенных земельных участков, а также границ земельных участков, предназначенных для размещения линейного объекта.

Земельный участок для реконструкции линейного объекта выделяется только на время производства работ.

Установление границ и другие действия по формированию земельного участка являются составной частью формирования недвижимого имущества для целей государственной регистрации прав на него, налогообложения объектов недвижимости.

Сформированный земельный участок должен обеспечить:

- возможность полноценной реализации права собственности на объект недвижимого имущества, для которого формируется земельный участок, включая возможность полноценного использования этого имущества в соответствии с тем назначением, и теми эксплуатационными качествами, которые присущи этому имуществу на момент межевания;

- возможность долгосрочного использования земельного участка, предполагающая, в том числе, возможность многовариантного пространственного развития недвижимости с правилами землепользования и застройки, градостроительными нормативами;

- структура землепользования в пределах территории межевания, сформированная в результате межевания должна обеспечить условия для наиболее эффективного использования и развития этой территории.

В процессе межевания решаются следующие задачи:

- установление границ сложившихся объектов недвижимости;
- установление границ земельных участков под планируемое строительство.

Проект межевания территории выполняется по результатам анализа ранее созданных и ранее сформированных земельных участков в границах проектирования, согласно проекту планировки территории. Проект межевания разработан в границах элементов планировочной структуры. Чертеж межевания территории разработан на основании кадастровой карты территории, приведен в системе координат МСК-38, зона 3.

На чертеже межевания территории отображены сформированные земельные участки, предназначенные для реконструкции линейного объекта.

Для подготовки проекта межевания территории использованы Материалы инженерных изысканий, приведены в Томе «Материалы по обоснованию проекта планировки территории».

Предоставление земельного участка

В соответствии с заданием по подготовке ДПТ АО «ИЭСК» указала, что земельный участок будет использован с правом публичного сервитута, общая площадь земельного участка, необходимого для реконструкции линейного сооружения составляет 116302 кв.м. Размеры и расположение границ публичного сервитута устанавливаются в соответствии с принятыми в Проекте планировки территории границами зон планируемого размещения линейного объекта.

Проектируемый объект размещается на земельном участке следующей категорий:

- земли промышленности, энергетики, транспорта, связи, радиовещания, телевидения, информатики, земли для обеспечения космической деятельности, земли обороны, безопасности и земли иного специального назначения (далее земли промышленности...);
- земли населенных пунктов (г. Усолъе-Сибирское).

В таблице 2 приведены площади земельных участков, предназначенных для реконструкции объекта капитального строительства и землепользователи, предоставляемые земельные участки.

2 Ведомость земельных участков для строительства, реконструкции, эксплуатации линейного объекта

Порядковый № образуемого земельного участка	Условный номер образуемого земельного участка	Площадь образуемого земельного участка/части	Способ образования земельного участка	Кадастровый номер исходного земельного участка /кадастровый квартал	Вид права /правообладатель исходного земельного участка	Вид разрешенного использования исходного земельного участка	Категория земель исходного земельного участка	Адресные характеристики исходного земельного участка
1	2	3	4	5	6	7	8	9
1	:1416/чзу1	2913	Публичный сервитут	38:31:000003:1416	Собственность ООО "Байкальская энергетическая компания" от 17.03.2025 № 38:31:000003:1416-38/357/2025-1	Для производственной базы (промплощадка)	Земли промышленности...	Российская Федерация, Иркутская область, городской округ город Усолье-Сибирское, территория Промышленный массив, улица Индустриальная, земельный участок 32а
2	:187/чзу1	183	Публичный сервитут	38:31:000003:187	Аренда ООО "Байкальская энергетическая компания", Договор аренды земельного участка, № 85-17, выдан 01.12.2017	Для устройства автодороги	Земли промышленности...	Российская Федерация, Иркутская область, муниципальное образование "город Усолье-Сибирское", ул. Индустриальная, з/у 32б
3	:64/чзу1	13160	Публичный сервитут	38:31:000003:64	Собственность Муниципальное образование "город Усолье - Сибирское" от 12.10.2020 № 38:31:000003:64-38/115/2020-23	для размещения, эксплуатации и строительства объектов химического производства	Земли промышленности...	Российская Федерация, Иркутская область, муниципальное образование "город Усолье-Сибирское", ул. Химическая, з/у 2
4	:67/чзу1	10	Публичный сервитут	38:31:000003:67	Собственность Муниципальное образование "город Усолье - Сибирское" от 05.09.2023 № 38:31:000003:67-38/124/2023-1	Кабельная эстакада ОАО "Усольский железобетон"	Земли населенных пунктов	Российская Федерация, Иркутская область, г. Усолье-Сибирское ул. на территории промплощадки (участок № 5) ОАО "Усольехимпром"

Порядковый № образуемого земельного участка	Условный номер образуемого земельного участка	Площадь образуемого земельного участка/части	Способ образования земельного участка	Кадастровый номер исходного земельного участка /кадастровый квартал	Вид права /правообладатель исходного земельного участка	Вид разрешенного использования исходного земельного участка	Категория земель исходного земельного участка	Адресные характеристики исходного земельного участка
1	2	3	4	5	6	7	8	9
5	:66/чзу1	110	Публичный сервитут	38:31:000003:66	Право собственности неограничено	для эксплуатации магистральной теплотрассы от оп. 69 до оп. 56	Земли населенных пунктов	Российская Федерация, Иркутская область г. Усолье-Сибирское ул. в 110.0 метрах с юго-западной стороны от заводоуправления ОАО "Усольехимпром"
6	:890/чзу1	380	Публичный сервитут	38:31:000000:890	Собственность Городской округ муниципальное образование город Усолье-Сибирское Иркутской области от 14.11.2025 № 38:31:000000:890-38/124/2025-5 Аренда МУП Производственное объединение "Электроавтотранс", Договор аренды земельного участка, № 7-18, выдан 15.01.2018	Земельные участки (территории) общего пользования	Земли населенных пунктов	Российская Федерация, Иркутская область, г. Усолье-Сибирское
7	:1287/чзу1	910	Публичный сервитут	38:31:000007:1287	Собственность Муниципальное образование "город Усолье - Сибирское" от 26.10.2021 № 38:31:000007:1287-38/124/2021-1	земельные участки (территории) общего пользования 12.0.	Земли населенных пунктов	Российская Федерация, Иркутская область, муниципальное образование "город Усолье-Сибирское", г. Усолье-Сибирское.

Порядковый № образуемого земельного участка	Условный номер образуемого земельного участка	Площадь образуемого земельного участка/части	Способ образования земельного участка	Кадастровый номер участка /кадастровый квартал	Вид права /правообладатель исходного земельного участка	Вид разрешенного использования исходного земельного участка	Категория земель исходного земельного участка	Адресные характеристики исходного земельного участка
1	2	3	4	5	6	7	8	9
8	:820/чзу1	270	Публичный сервитут	38:31:000000:820	Собственность Муниципальное образование "город Усолье - Сибирское" от 11.01.2021 № 38:31:000000:820-38/115/2021-5	для эксплуатации объектов железнодорожного транспорта	Земли населенных пунктов	Российская Федерация, Иркутская область, г. Усолье-Сибирское, северо-западная часть г. Усолье-Сибирское, территория производства химической продукции
9	:1438/чзу1	1402	Публичный сервитут	38:31:000003:1438	Собственность Муниципальное образование "город Усолье - Сибирское" от 23.03.2026 № 38:31:000003:1438-38/357/2026-1	нефтехимическая промышленность (код - 6.5.)	Земли промышленности...	Российская Федерация, Иркутская область, городской округ город Усолье-Сибирское, тер. Промышленный массив, улица Химическая
10	:1435/чзу1	277	Публичный сервитут	38:31:000003:1435	Собственность Муниципальное образование "город Усолье - Сибирское" от 23.03.2026 № 38:31:000003:1435-38/357/2026-1	автомобильный транспорт (код - 7.2.)	Земли промышленности...	Российская Федерация, Иркутская область, городской округ город Усолье-Сибирское, тер. Промышленный массив, улица Химическая
11	:49/чзу1	176	Публичный сервитут	38:31:000007:49	Собственность Муниципальное образование "город Усолье - Сибирское" от 18.10.2024 № 38:31:000007:49-38/124/2024-1	Для эксплуатации ВОС	Земли населенных пунктов	Российская Федерация, Иркутская область, городской округ город Усолье-Сибирское, территория Промышленный массив, улица Индустриальная, земельный участок 10

Порядковый № образуемого земельного участка	Условный номер образуемого земельного участка	Площадь образуемого земельного участка/части	Способ образования земельного участка	Кадастровый номер исходного земельного участка /кадастровый квартал	Вид права /правообладатель исходного земельного участка	Вид разрешенного использования исходного земельного участка	Категория земель исходного земельного участка	Адресные характеристики исходного земельного участка
1	2	3	4	5	6	7	8	9
12	:686/чзу1	138	Публичный сервитут	38:31:000007:686	Собственность Муниципальное образование "город Усолье - Сибирское" от 23.09.2016 № 38-38/012-38/012/015/2016-8004/1	Коммунальное обслуживание	Земли населенных пунктов	Российская Федерация, Иркутская область, г. Усолье-Сибирское, северо-западная часть города, район ОАО "УХФЗ"
13	:27/чзу1	322	Публичный сервитут	38:31:000000:27	Собственность Городской округ муниципальное образование город Усолье-Сибирское Иркутской области от 06.06.2025 № 38:31:000000:27-38/120/2025-9	Для эксплуатации автомобильной дороги	Земли населенных пунктов	Российская Федерация, Иркутская область, городской округ город Усолье-Сибирское, город Усолье-Сибирское, от северо-западной границы г. Усолье-Сибирское (1798 км+775м) через весь город в направлении юг-юго-восток до выхода из города до границы г. Усолье-Сибирского и Усольского района (1810км+775м)
14	:84/чзу1	541	Публичный сервитут	38:31:000056:84	Собственность Моисеев Денис Юрьевич от 13.04.2023 № 38:31:000056:84-38/127/2023-5	Для эксплуатации производственной базы Усольского участка высоковольтных сетей	Земли населенных пунктов	Иркутская область, расположенный в городе Усолье-Сибирское, м.п. Лужки

Порядковый № образуемого земельного участка	Условный номер образуемого земельного участка	Площадь образуемого земельного участка/части	Способ образования земельного участка	Кадастровый номер участка /кадастровый квартал	Вид права /правообладатель исходного земельного участка	Вид разрешенного использования исходного земельного участка	Категория земель исходного земельного участка	Адресные характеристики исходного земельного участка
1	2	3	4	5	6	7	8	9
15	:480/чзу1	671	Публичный сервитут	38:31:000056:480	Право собственности неразграничено	малоэтажная многоквартирная жилая застройка 2.1.1.	Земли населенных пунктов	Российская Федерация, Иркутская область, г. Усолье-Сибирское, ул. Лужки
16	:10/чзу1	2382	Публичный сервитут	38:31:000056:10	Собственность РФ от 01.07.2003 № 38-01/16-1/2003-665, Аренда ОАО "Российские железные дороги", Договор аренды земельного участка, № 682, выдан 25.01.2008	Для нужд ж/д транспорта (полоса отвода ВСЖД)	Земли населенных пунктов	Российская Федерация, Иркутская обл., г. Усолье-Сибирское, расположенный с 5107 км по 5118 км (полоса отвода ВСЖД).
17	:849/чзу1	301	Публичный сервитут	38:31:000000:849	Собственность АО "Иркутская электросетевая компания" от 16.03.2016 № 38-38/012-38/012/001/2016-1389/1	для эксплуатации Сооружения - Участок ВЛ-110 кВ Цемзавод-Усольская...	Земли населенных пунктов	Российская Федерация, Иркутская область, расположенные в городе Усолье-Сибирское
18	:627/чзу1	987	Публичный сервитут	38:31:000018:627	Собственность СНТ Строитель-2, ИНН: 3819006508 от 30.08.2022 № 38:31:000018:627-38/116/2022-1	земельные участки (территории) общего пользования 12.0.	Земли населенных пунктов	Российская Федерация, Иркутская область, Усолье-Сибирский район, город Усолье-Сибирское, СНТ "Строитель-2"
19	:10/чзу1	168	Публичный сервитут	38:31:000018:10	Собственность Косимова Сабрина Ахлидиновна от 25.04.2022 № 38:31:000018:10-38/115/2022-3,	для ведения садоводства	Земли населенных пунктов	Российская Федерация, Иркутская область, городской округ город Усолье-Сибирское, город Усолье-Сибирское, территория СНТ Строитель-2, земельный

Порядковый № образуемого земельного участка	Условный номер образуемого земельного участка	Площадь образуемого земельного участка/части	Способ образования земельного участка	Кадастровый номер исходного земельного участка /кадастровый квартал	Вид права /правообладатель исходного земельного участка	Вид разрешенного использования исходного земельного участка	Категория земель исходного земельного участка	Адресные характеристики исходного земельного участка
1	2	3	4	5	6	7	8	9
					Косимова Алина Дмитриевна от 25.04.2022 № 38:31:000018:10-38/115/2022-2			участок 280
20	:201/чзу1	53	Публичный сервитут	38:31:000018:201	Собственность Аксёнова Вера Борисовна от 09.03.2007 № 38-38-12/003/2007-224	для ведения садоводства	Земли населенных пунктов	Российская Федерация, Иркутская область, городской округ город Усолье-Сибирское, город Усолье-Сибирское, территория СНТ Строитель-2, земельный участок 240
21	:654/чзу1	661	Публичный сервитут	38:31:000018:654	Собственность Чернышев Алексей Николаевич от 01.08.2024 № 38:31:000018:654-38/357/2024-3, Чернышев Артём Владимирович от 01.08.2024 № 38:31:000018:654-38/357/2024-2, Чернышев Григорий Владимирович от 01.08.2024 № 38:31:000018:654-38/357/2024-1	для ведения садоводства	Земли населенных пунктов	Российская Федерация, Иркутская область, городской округ город Усолье-Сибирское, город Усолье-Сибирское, территория СНТ Строитель-2, земельный участок 238
22	:195/чзу1	341	Публичный сервитут	38:31:000018:195	Собственность Аксёнова Вера Борисовна от 09.03.2007 № 38-38-12/003/2007-224	для ведения садоводства	Земли населенных пунктов	Российская Федерация, Иркутская область, городской округ город Усолье-Сибирское, город Усолье-Сибирское, территория СНТ Строитель-2, земельный участок 234

Порядковый № образуемого земельного участка	Условный номер образуемого земельного участка	Площадь образуемого земельного участка/части	Способ образования земельного участка	Кадастровый номер участка / кадастровый квартал	Вид права / правообладатель исходного земельного участка	Вид разрешенного использования исходного земельного участка	Категория земель исходного земельного участка	Адресные характеристики исходного земельного участка
1	2	3	4	5	6	7	8	9
23	:193/чзу1	305	Публичный сервитут	38:31:000018:193	Собственность Макаревич Нина Константиновна от 07.09.2000 № 38-01/16-9/2000-468	для ведения садоводства	Земли населенных пунктов	Российская Федерация, Иркутская область, городской округ город Усолье-Сибирское, город Усолье-Сибирское, территория СНТ Строитель-2, земельный участок 232
24	:55/чзу1	278	Публичный сервитут	38:31:000018:55	Собственность Никонорова Татьяна Анатольевна от 23.09.2022 № 38:31:000018:55-38/124/2022-3	для ведения садоводства	Земли населенных пунктов	Российская Федерация, Иркутская обл., г. Усолье-Сибирское, садоводческое товарищество "Строитель-2", уч. № 230
25	:22/чзу1	148	Публичный сервитут	38:31:000018:22	Собственность Скрипченко Александр Семенович от 18.07.2022 № 38:31:000018:22-38/124/2022-2	для садоводства	Земли населенных пунктов	Российская Федерация, Иркутская область, городской округ город Усолье-Сибирское, город Усолье-Сибирское, территория СНТ Строитель-2, земельный участок 228
26	:189/чзу1	30	Публичный сервитут	38:31:000018:189	Собственность Присяжная Людмила Леонидовна от 28.08.2020 № 38:31:000018:189-38/129/2020-3	для ведения садоводства	Земли населенных пунктов	Российская Федерация, Иркутская область, городской округ город Усолье-Сибирское, город Усолье-Сибирское, территория СНТ Строитель-2, земельный участок 226

Порядковый № образуемого земельного участка	Условный номер образуемого земельного участка	Площадь образуемого земельного участка/части	Способ образования земельного участка	Кадастровый номер исходного земельного участка /кадастровый квартал	Вид права /правообладатель исходного земельного участка	Вид разрешенного использования исходного земельного участка	Категория земель исходного земельного участка	Адресные характеристики исходного земельного участка
1	2	3	4	5	6	7	8	9
27	:162/чзу1	298	Публичный сервитут	38:31:000018:162	Собственность Паршукова Ирина Геннадьевна от 09.11.2016 № 38-38/012-38/012/001/2016-9471/2	для ведения садоводства	Земли населенных пунктов	Российская Федерация, Иркутская область, городской округ город Усолье-Сибирское, город Усолье-Сибирское, территория СНТ Строитель-2, земельный участок 193
28	:613/чзу1	626	Публичный сервитут	38:31:000018:613	Собственность Стафеева Елена Николаевна от 24.04.2020 № 38:31:000018:613-38/330/2020-1	ведение садоводства	Земли населенных пунктов	Российская Федерация, Иркутская область, муниципальное образование "город Усолье-Сибирское", г. Усолье-Сибирское, территория СНТ "Строитель-2", з/у 187
29	:155/чзу1	266	Публичный сервитут	38:31:000018:155	Собственность Ходунько Елена Николаевна от 22.06.2018 № 38:31:000018:155-38/012/2018-4	для ведения садоводства	Земли населенных пунктов	Российская Федерация, Иркутская область, городской округ город Усолье-Сибирское, город Усолье-Сибирское, территория СНТ Строитель-2, земельный участок 185
30	:153/чзу1	165	Публичный сервитут	38:31:000018:153	Собственность Гербач Валентина Николаевна от 02.04.2013 № 38:31:000018:613-38/330/2020-1	для ведения садоводства	Земли населенных пунктов	Российская Федерация, Иркутская область, городской округ город Усолье-Сибирское, город Усолье-Сибирское, территория СНТ Строитель-2, земельный участок 183

Порядковый № образуемого земельного участка	Условный номер образуемого земельного участка	Площадь образуемого земельного участка/части	Способ образования земельного участка	Кадастровый номер участка /кадастровый квартал	Вид права /правообладатель исходного земельного участка	Вид разрешенного использования исходного земельного участка	Категория земель исходного земельного участка	Адресные характеристики исходного земельного участка
1	2	3	4	5	6	7	8	9
31	:104/чзу1	194	Публичный сервитут	38:31:000018:104	Собственность Гольштейн Любовь Борисовна от 21.08.2024 № 38:31:000018:104-38/127/2024-4	для ведения садоводства	Земли населенных пунктов	Российская Федерация, Иркутская область, городской округ город Усолье-Сибирское, город Усолье-Сибирское, территория СНТ Строитель-2, земельный участок 126
32	:102/чзу1	337	Публичный сервитут	38:31:000018:102	Собственность Громов Валерий Николаевич от 14.04.2017 № 38:31:000018:102-38/012/2017-2	для ведения садоводства	Земли населенных пунктов	Российская Федерация, Иркутская область, городской округ город Усолье-Сибирское, город Усолье-Сибирское, территория СНТ Строитель-2, земельный участок 124
33	:44/чзу1	353	Публичный сервитут	38:31:000018:44	Собственность Фенько Елена Геннадьевна от 29.04.2021 № 38:31:000018:44-38/124/2021-5	для ведения садоводства	Земли населенных пунктов	Иркутская область, г. Усолье-Сибирское, садоводство "Строитель-2", участок № 122
34	:99/чзу1	339	Публичный сервитут	38:31:000018:99	Собственность Павленко Константин Юрьевич от 12.10.2022 № 38:31:000018:99-38/125/2022-6	для садоводства	Земли населенных пунктов	Российская Федерация, Иркутская область, городской округ город Усолье-Сибирское, город Усолье-Сибирское, территория СНТ Строитель-2, земельный участок 120
35	:95/чзу1	184	Публичный сервитут	38:31:000018:95	Собственность Тихомирова Татьяна Александровна от 17.05.2022 № 38:31:000018:95-38/124/2022-2	для ведения садоводства	Земли населенных пунктов	Российская Федерация, Иркутская область, городской округ город Усолье-Сибирское, город Усолье-Сибирское, территория СНТ Строитель-2, земельный участок 118

Порядковый № образуемого земельного участка	Условный номер образуемого земельного участка	Площадь образуемого земельного участка/части	Способ образования земельного участка	Кадастровый номер исходного земельного участка /кадастровый квартал	Вид права /правообладатель исходного земельного участка	Вид разрешенного использования исходного земельного участка	Категория земель исходного земельного участка	Адресные характеристики исходного земельного участка
1	2	3	4	5	6	7	8	9
36	:324/чзу1	259	Публичный сервитут	38:31:000018:324	Собственность Борисов Константин Аркадьевич от 27.04.2017 № 38:31:000018:324-38/012/2017-2	для ведения садоводства	Земли населенных пунктов	Российская Федерация, Иркутская область, городской округ город Усолье-Сибирское, город Усолье-Сибирское, территория СНТ Строитель-2, земельный участок 93
37	:317/чзу1	273	Публичный сервитут	38:31:000018:317	Собственность Ножмонов Комрон Фирузович от 07.07.2023 № 38:31:000018:317-38/115/2023-9, Ножмонова Сабрина Фирузовна от 07.07.2023 № 38:31:000018:317-38/115/2023-8, Ножмонов Фируз Файзович от 07.07.2023 № 38:31:000018:317-38/115/2023-7, Ножмонова Зарина Фирузовна от 07.07.2023 № 38:31:000018:317-38/115/2023-11, Ножмонова Татьяна Витальевна от 07.07.2023 № 38:31:000018:317-38/115/2023-10	для ведения садоводства	Земли населенных пунктов	Российская Федерация, Иркутская область, городской округ город Усолье-Сибирское, город Усолье-Сибирское, территория СНТ Строитель-2, земельный участок 87

Порядковый № образуемого земельного участка	Условный номер образуемого земельного участка	Площадь образуемого земельного участка/части	Способ образования земельного участка	Кадастровый номер земельного участка /кадастровый квартал	Вид права /правообладатель исходного земельного участка	Вид разрешенного использования исходного земельного участка	Категория земель исходного земельного участка	Адресные характеристики исходного земельного участка
1	2	3	4	5	6	7	8	9
38	:133/чзу1	58	Публичный сервитут	38:31:000018:133	Собственность Киреева Елена Сергеевна от 20.07.2007 № 38-38-12/016/2007-064	для ведения садоводства	Земли населенных пунктов	Российская Федерация, Иркутская область, городской округ город Усолье-Сибирское, город Усолье-Сибирское, территория СНТ Строитель-2, земельный участок 16
39	:114/чзу1	222	Публичный сервитут	38:31:000018:114	Собственность Попов Андрей Николаевич от 08.09.2021 № 38:31:000018:114-38/330/2021-2	для садоводства	Земли населенных пунктов	Российская Федерация, Иркутская область, городской округ город Усолье-Сибирское, город Усолье-Сибирское, территория СНТ Строитель-2, земельный участок 14
40	:98/чзу1	362	Публичный сервитут	38:31:000018:98	Собственность Чекалина Наталья Александровна от 24.04.2020 № 38:31:000018:98-38/129/2020-2	для ведения садоводства	Земли населенных пунктов	Российская Федерация, Иркутская область, городской округ город Усолье-Сибирское, город Усолье-Сибирское, территория СНТ Строитель-2, земельный участок 12
41	:293/чзу1	104	Публичный сервитут	38:31:000018:293	Собственность Кудьярова Людмила Александровна от 27.02.2026 № 38:31:000018:293-38/124/2026-5	для ведения садоводства	Земли населенных пунктов	Российская Федерация, Иркутская область, городской округ город Усолье-Сибирское, город Усолье-Сибирское, территория СНТ Строитель-2, земельный участок 6

Порядковый № образуемого земельного участка	Условный номер образуемого земельного участка	Площадь образуемого земельного участка/части	Способ образования земельного участка	Кадастровый номер исходного земельного участка /кадастровый квартал	Вид права /правообладатель исходного земельного участка	Вид разрешенного использования исходного земельного участка	Категория земель исходного земельного участка	Адресные характеристики исходного земельного участка
1	2	3	4	5	6	7	8	9
42	:247/чзу1	190	Публичный сервитут	38:31:000019:247	Собственность Путилова Тамара Иннокентьевна от 11.01.2016 № 38-38/012-38/012/008/2015-9629/1	для садоводства	Земли населенных пунктов	Иркутская область, г. Усолье-Сибирское, садоводческое товарищество "Юбилейный", участок № 235
43	:874/чзу1	6834	Публичный сервитут	38:31:000000:874	Собственность СНТ «Юбилейный», ИНН: 3819007332, от 16.07.2019 № 38:31:000000:874-38/330/2019-1	общее пользование территории	Земли населенных пунктов	Российская Федерация, Иркутская область, г. Усолье-Сибирское, садоводческое некоммерческое товарищество "Юбилейный"
44	:43/чзу1	110	Публичный сервитут	38:31:000019:43	Собственность Дыльков Артём Александрович от 29.05.2026 № 38:31:000019:43-38/120/2026-5	для садоводства	Земли населенных пунктов	Российская Федерация, Иркутская область, городской округ город Усолье-Сибирское, город Усолье-Сибирское, территория СНТ Юбилейный, земельный участок 259
45	:262/чзу1	83	Публичный сервитут	38:31:000019:262	Собственность Валеев Абдулхан Абдулханович от 27.12.2019 № 38:31:000019:262-38/117/2019-2	для садоводства	Земли населенных пунктов	Иркутская область, г. Усолье-Сибирское, садоводческое товарищество "Юбилейный", участок № 258

Порядковый № образуемого земельного участка	Условный номер образуемого земельного участка	Площадь образуемого земельного участка/части	Способ образования земельного участка	Кадастровый номер исходного земельного участка /кадастровый квартал	Вид права /правообладатель исходного земельного участка	Вид разрешенного использования исходного земельного участка	Категория земель исходного земельного участка	Адресные характеристики исходного земельного участка
1	2	3	4	5	6	7	8	9
46	:261/чзу1	301	Публичный сервитут	38:31:000019:261	Собственность Муниципальное образование "город Усолье - Сибирское" от 10.06.2024 № 38:31:000019:261-38/120/2024-1	для садоводства	Земли населенных пунктов	Иркутская область, г. Усолье-Сибирское, садоводство "Юбилейный", участок № 257
47	:260/чзу1	122	Публичный сервитут	38:31:000019:260	Собственность Чечулина Ольга Борисовна от 23.07.2014 № 38-38-12/020/2014-285	для садоводства	Земли населенных пунктов	Иркутская область, г. Усолье-Сибирское, садоводство "Юбилейный", участок № 256
48	:12/чзу1	51	Публичный сервитут	38:31:000019:12	Собственность Войтович Анна Викторовна от 01.03.2007 № 38-38-12/001/2007-308	для садоводства	Земли населенных пунктов	Иркутская область, г. Усолье-Сибирское, садоводческое товарищество "Юбилейный", участок № 255
49	:14/чзу1	56	Публичный сервитут	38:31:000019:14	Собственность Денисенко Валентина Степановна от 04.10.2013 № 38-38-12/028/2013-701	для садоводства	Земли населенных пунктов	Иркутская область, г. Усолье-Сибирское, садоводство "Юбилейный", участок № 254

Порядковый № образуемого земельного участка	Условный номер образуемого земельного участка	Площадь образуемого земельного участка/части	Способ образования земельного участка	Кадастровый номер исходного земельного участка /кадастровый квартал	Вид права /правообладатель исходного земельного участка	Вид разрешенного использования исходного земельного участка	Категория земель исходного земельного участка	Адресные характеристики исходного земельного участка
1	2	3	4	5	6	7	8	9
50	:253/чзу1	49	Публичный сервитут	38:31:000019:253	Собственность Митюкова Елена Юрьевна от 17.02.2022 № 38:31:000019:253-38/124/2022-2	для садоводства	Земли населенных пунктов	Российская Федерация, Иркутская область, г. Усолье-Сибирское, садоводство "Юбилейный", участок 245
51	:252/чзу1	36	Публичный сервитут	38:31:000019:252	Собственность Куракина Мария Александровна от 04.01.2021 № 38:31:000019:252-38/129/2021-1	для садоводства	Земли населенных пунктов	Иркутская область, г. Усолье-Сибирское, СНТ "Юбилейный", участок № 244
52	:251/чзу1	30	Публичный сервитут	38:31:000019:251	Право собственности неограничено	для садоводства	Земли населенных пунктов	Российская Федерация, Иркутская область, г. Усолье-Сибирское, садоводческое товарищество "Юбилейный", участок № 242
53	:23/чзу1	39	Публичный сервитут	38:31:000019:23	Собственность Шишмарева Валентина Петровна от 13.07.2021 № 38:31:000019:23-38/125/2021-4	для ведения садоводства	Земли населенных пунктов	Российская Федерация, Иркутская область, городской округ город Усолье-Сибирское, город Усолье-Сибирское, территория СНТ Юбилейный, земельный участок 241

Порядковый № образуемого земельного участка	Условный номер образуемого земельного участка	Площадь образуемого земельного участка/части	Способ образования земельного участка	Кадастровый номер земельного участка /кадастровый квартал	Вид права /правообладатель исходного земельного участка	Вид разрешенного использования исходного земельного участка	Категория земель исходного земельного участка	Адресные характеристики исходного земельного участка
1	2	3	4	5	6	7	8	9
54	:19/чзу1	34	Публичный сервитут	38:31:000019:19	Собственность Синькова Светлана Михайловна от 27.10.2011 № 38-38-12/020/2011-695	для садоводства	Земли населенных пунктов	Иркутская область, г. Усолье-Сибирское, садоводческое товарищество "Юбилейный", участок № 240
55	:68/чзу1	51	Публичный сервитут	38:31:000019:68	Собственность Михалев Петр Алексеевич от 04.06.2025 № 38:31:000019:68-38/120/2025-2	для садоводства	Земли населенных пунктов	Российская Федерация, Иркутская область, г. Усолье-Сибирское, садоводство "Юбилейный", з/у 239
56	:250/чзу1	61	Публичный сервитут	38:31:000019:250	Собственность Заярко Наталья Андреевна от 21.10.2025 № 38:31:000019:250-38/365/2025-7 Грибанова Дарья Евгеньевна от 21.10.2025 № 38:31:000019:250-38/365/2025-6 Грибанов Артём Евгеньевич от 21.10.2025 № 38:31:000019:250-38/365/2025-5 Грибанов Илья Евгеньевич от 21.10.2025 № 38:31:000019:250-38/365/2025-4 Грибанов Евгений Владимирович от 21.10.2025 № 38:31:000019:250-38/365/2025-3	для садоводства	Земли населенных пунктов	Российская Федерация, Иркутская область, городской округ город Усолье-Сибирское, город Усолье-Сибирское, садоводческое товарищество "Юбилейный", земельный участок 238

Порядковый № образуемого земельного участка	Условный номер образуемого земельного участка	Площадь образуемого земельного участка/части	Способ образования земельного участка	Кадастровый номер исходного земельного участка /кадастровый квартал	Вид права /правообладатель исходного земельного участка	Вид разрешенного использования исходного земельного участка	Категория земель исходного земельного участка	Адресные характеристики исходного земельного участка
1	2	3	4	5	6	7	8	9
57	:249/чзу1	45	Публичный сервитут	38:31:000019:249	Собственность Шакирова Гульсина Мансуровна от 05.12.2018 № 38:31:000019:249-38/124/2018-1	для садоводства	Земли населенных пунктов	Российская Федерация, Иркутская область, городской округ город Усолье-Сибирское, город Усолье-Сибирское, территория СНТ Юбилейный, земельный участок 237
58	:225/чзу1	316	Публичный сервитут	38:31:000017:225	Собственность Шатохина Маргарита Валерьевна от 15.04.2024 № 38:31:000017:225-38/124/2024-3	для садоводства	Земли населенных пунктов	Российская Федерация, Иркутская область, городской округ город Усолье-Сибирское, город Усолье-Сибирское, садоводческое общество "Первенец-новый", участок № 204
59	:224/чзу1	238	Публичный сервитут	38:31:000017:224	Собственность Городской округ муниципальное образование город Усолье-Сибирское Иркутской области от 19.12.2025 № 38:31:000017:224-38/124/2025-2	для садоводства	Земли населенных пунктов	Российская Федерация, Иркутская область, г. Усолье-Сибирское, садоводство "Первенец новый", участок № 203
60	:223/чзу1	217	Публичный сервитут	38:31:000017:223	Право собственности неограничено	для садоводства	Земли населенных пунктов	Российская Федерация, Иркутская область, городской округ город Усолье-Сибирское, город Усолье-Сибирское, территория снт Первенец-новый, участок № 202

Порядковый № образуемого земельного участка	Условный номер образуемого земельного участка	Площадь образуемого земельного участка/части	Способ образования земельного участка	Кадастровый номер участка / кадастровый квартал	Вид права / правообладатель исходного земельного участка	Вид разрешенного использования исходного земельного участка	Категория земель исходного земельного участка	Адресные характеристики исходного земельного участка
1	2	3	4	5	6	7	8	9
61	:222/чзу1	253	Публичный сервитут	38:31:000017:222	Право собственности неограничено	для садоводства	Земли населенных пунктов	Российская Федерация, Иркутская область, г. Усолье-Сибирское, садоводческое общество "Первенец-новый", участок № 201
62	:221/чзу1	240	Публичный сервитут	38:31:000017:221	Право собственности неограничено	для садоводства	Земли населенных пунктов	Российская Федерация, Иркутская область, городской округ город Усолье-Сибирское, город Усолье-Сибирское, территория снт Первенец-новый, участок № 200
63	:220/чзу1	242	Публичный сервитут	38:31:000017:220	Право собственности неограничено	для садоводства	Земли населенных пунктов	Российская Федерация, Иркутская область, г. Усолье-Сибирское, садоводство "Первенец-новый", участок № 199
64	:217/чзу1	236	Публичный сервитут	38:31:000017:217	Право собственности неограничено	для садоводства	Земли населенных пунктов	Российская Федерация, Иркутская область, г. Усолье-Сибирское, садоводство "Первенец-новый", участок № 196

Порядковый № образуемого земельного участка	Условный номер образуемого земельного участка	Площадь образуемого земельного участка/части	Способ образования земельного участка	Кадастровый номер исходного земельного участка /кадастровый квартал	Вид права /правообладатель исходного земельного участка	Вид разрешенного использования исходного земельного участка	Категория земель исходного земельного участка	Адресные характеристики исходного земельного участка
1	2	3	4	5	6	7	8	9
65	:215/чзу1	208	Публичный сервитут	38:31:000017:215	Право собственности неограничено	для садоводства	Земли населенных пунктов	Иркутская область, г. Усолье-Сибирское, садоводческое общество "Первенец-новый", участок № 193
66	:213/чзу1	219	Публичный сервитут	38:31:000017:213	Право собственности неограничено	для садоводства	Земли населенных пунктов	Российская Федерация, Иркутская область, городской округ город Усолье-Сибирское, город Усолье-Сибирское, территория снт Первенец-новый участок № 191
67	:211/чзу1	220	Публичный сервитут	38:31:000017:211	Право собственности неограничено	для садоводства	Земли населенных пунктов	Иркутская область, г. Усолье-Сибирское, садоводческое общество "Первенец-новый", участок № 189
68	:210/чзу1	212	Публичный сервитут	38:31:000017:210	Право собственности неограничено	для садоводства	Земли населенных пунктов	Иркутская область, г. Усолье-Сибирское, садоводство "Первенец-новый", участок № 188

Порядковый № образуемого земельного участка	Условный номер образуемого земельного участка	Площадь образуемого земельного участка/части	Способ образования земельного участка	Кадастровый номер участка /кадастровый квартал	Вид права /правообладатель исходного земельного участка	Вид разрешенного использования исходного земельного участка	Категория земель исходного земельного участка	Адресные характеристики исходного земельного участка
1	2	3	4	5	6	7	8	9
69	:208/чзу1	238	Публичный сервитут	38:31:000017:208	Собственность Муниципальное образование "город Усолье - Сибирское" от 20.12.2024 № 38:31:000017:208-38/124/2024-1	для садоводства	Земли населенных пунктов	Российская Федерация, Иркутская область, г. Усолье-Сибирское, садоводческое общество "Первенец-новый", участок № 186
70	:205/чзу1	224	Публичный сервитут	38:31:000017:205	Право собственности неограничено	для садоводства	Земли населенных пунктов	Иркутская область, г. Усолье-Сибирское, садоводческое общество "Первенец-новый", участок № 183
71	:204/чзу1	236	Публичный сервитут	38:31:000017:204	Собственность Муниципальное образование "город Усолье - Сибирское" от 16.04.2025 № 38:31:000017:204-38/124/2025-1	для садоводства	Земли населенных пунктов	Российская Федерация, Иркутская область, г. Усолье-Сибирское, садоводческое общество "Первенец-новый", участок № 182
72	:202/чзу1	227	Публичный сервитут	38:31:000017:202	Право собственности неограничено	для садоводства	Земли населенных пунктов	Российская Федерация, Иркутская область, городской округ город Усолье-Сибирское, город Усолье-Сибирское, территория снт Первенец-новый, участок 180

Порядковый № образуемого земельного участка	Условный номер образуемого земельного участка	Площадь образуемого земельного участка/части	Способ образования земельного участка	Кадастровый номер исходного земельного участка /кадастровый квартал	Вид права /правообладатель исходного земельного участка	Вид разрешенного использования исходного земельного участка	Категория земель исходного земельного участка	Адресные характеристики исходного земельного участка
1	2	3	4	5	6	7	8	9
73	:39/чзу1	202	Публичный сервитут	38:31:000017:39	Собственность Муниципальное образование "город Усолье - Сибирское" от 20.09.2024 № 38:31:000017:39-38/124/2024-1	для садоводства	Земли населенных пунктов	Российская Федерация, Иркутская область, г. Усолье-Сибирское, садоводческое общество "Первенец-новый", участок № 179
74	:201/чзу1	244	Публичный сервитут	38:31:000017:201	Право собственности неограничено	для садоводства	Земли населенных пунктов	Российская Федерация, Иркутская область, г. Усолье-Сибирское, садоводство "Первенец-новый", участок № 178
75	:200/чзу1	256	Публичный сервитут	38:31:000017:200	Право собственности неограничено	для садоводства	Земли населенных пунктов	Российская Федерация, Иркутская область, г. Усолье-Сибирское, садоводство "Первенец-новый", участок № 177
76	:199/чзу1	250	Публичный сервитут	38:31:000017:199	Право собственности неограничено	для садоводства	Земли населенных пунктов	Российская Федерация, Иркутская область, г. Усолье-Сибирское, садоводство "Первенец-новый", земельный участок 176

Порядковый № образуемого земельного участка	Условный номер образуемого земельного участка	Площадь образуемого земельного участка/части	Способ образования земельного участка	Кадастровый номер земельного участка /кадастровый квартал	Вид права /правообладатель исходного земельного участка	Вид разрешенного использования исходного земельного участка	Категория земель исходного земельного участка	Адресные характеристики исходного земельного участка
1	2	3	4	5	6	7	8	9
77	:198/чзу1	230	Публичный сервитут	38:31:000017:198	Право собственности неограничено	для садоводства	Земли населенных пунктов	Иркутская область, г. Усолье-Сибирское, садоводство "Первенец новый", участок № 175
78	:196/чзу1	240	Публичный сервитут	38:31:000017:196	Право собственности неограничено	для садоводства	Земли населенных пунктов	Российская Федерация, Иркутская область, г. Усолье-Сибирское, садоводческое общество "Первенец-новый", участок № 173
79	:195/чзу1	261	Публичный сервитут	38:31:000017:195	Собственность Коптев Сергей Викторович от 03.10.2024 № 38:31:000017:195-38/124/2024-1	для садоводства	Земли населенных пунктов	Российская Федерация, Иркутская область, г. Усолье-Сибирское, садоводческое общество "Первенец-новый", участок № 172
80	:194/чзу1	220	Публичный сервитут	38:31:000017:194	Собственность Муниципальное образование "город Усолье - Сибирское" от 16.04.2025 № 38:31:000017:194-38/124/2025-1	для садоводства	Земли населенных пунктов	Российская Федерация, Иркутская область, г. Усолье-Сибирское, садоводство "Первенец новый", участок № 170

Порядковый № образуемого земельного участка	Условный номер образуемого земельного участка	Площадь образуемого земельного участка/части	Способ образования земельного участка	Кадастровый номер исходного земельного участка /кадастровый квартал	Вид права /правообладатель исходного земельного участка	Вид разрешенного использования исходного земельного участка	Категория земель исходного земельного участка	Адресные характеристики исходного земельного участка
1	2	3	4	5	6	7	8	9
81	:15/чзу1	212	Публичный сервитут	38:31:000017:15	Собственность Адамова Светлана Валерьевна от 15.07.2002 № 38-01/16-17/2002-182	для ведения садоводства	Земли населенных пунктов	Иркутская область, г. Усолье-Сибирское, садоводство "Первенец новый", участок № 169
82	:193/чзу1	254	Публичный сервитут	38:31:000017:193	Право собственности неограничено	для садоводства	Земли населенных пунктов	Российская Федерация, Иркутская область, городской округ город Усолье-Сибирское, город Усолье-Сибирское, территория СНТ Первенец-новый, участок № 168
83	:7/чзу1	235	Публичный сервитут	38:31:000017:7	Собственность Лихачева Олеся Сергеевна от 07.06.2016 № 38-38/012-38/012/001/2016-4486/2	для садоводства	Земли населенных пунктов	Иркутская область, г. Усолье-Сибирское, садоводческое товарищество "Первенец-новый", участок № 167
84	:192/чзу1	256	Публичный сервитут	38:31:000017:192	Право собственности неограничено	для садоводства	Земли населенных пунктов	Российская Федерация, Иркутская область, г. Усолье-Сибирское, садоводство "Первенец-новый", участок № 166

Порядковый № образуемого земельного участка	Условный номер образуемого земельного участка	Площадь образуемого земельного участка/части	Способ образования земельного участка	Кадастровый номер участка /кадастровый квартал	Вид права /правообладатель исходного земельного участка	Вид разрешенного использования исходного земельного участка	Категория земель исходного земельного участка	Адресные характеристики исходного земельного участка
1	2	3	4	5	6	7	8	9
85	:191/чзу1	199	Публичный сервитут	38:31:000017:191	Право собственности неограничено	для садоводства	Земли населенных пунктов	Иркутская область, г. Усолье-Сибирское, садоводство "Первенец-новый", участок № 165
86	:38/чзу1	239	Публичный сервитут	38:31:000017:38	Право собственности неограничено	для садоводства	Земли населенных пунктов	Иркутская область, г. Усолье-Сибирское, садоводство "Первенец новый", участок № 163
87	:189/чзу1	240	Публичный сервитут	38:31:000017:189	Право собственности неограничено	для садоводства	Земли населенных пунктов	Российская Федерация, Иркутская область, г. Усолье-Сибирское, садоводческое общество "Первенец-новый", участок № 162
88	:188/чзу1	238	Публичный сервитут	38:31:000017:188	Собственность Муниципальное образование "город Усолье - Сибирское" от 29.09.2025 № 38:31:000017:188-38/124/2025-1	для садоводства	Земли населенных пунктов	Российская Федерация, Иркутская область, г. Усолье-Сибирское, садоводство "Первенец-новый", участок № 161
89	:187/чзу1	253	Публичный сервитут	38:31:000017:187	Право собственности неограничено	для садоводства	Земли населенных пунктов	Иркутская область, г. Усолье-Сибирское, садоводческое общество "Первенец-новый", участок № 160

Порядковый № образуемого земельного участка	Условный номер образуемого земельного участка	Площадь образуемого земельного участка/части	Способ образования земельного участка	Кадастровый номер исходного земельного участка /кадастровый квартал	Вид права /правообладатель исходного земельного участка	Вид разрешенного использования исходного земельного участка	Категория земель исходного земельного участка	Адресные характеристики исходного земельного участка
1	2	3	4	5	6	7	8	9
90	:226/чзу1	33	Публичный сервитут	38:31:000017:226	Собственность Муниципальное образование "город Усолье - Сибирское" от 25.01.2024 № 38:31:000017:226-38/127/2024-2	для садоводства	Земли населенных пунктов	Иркутская область, г. Усолье-Сибирское, садоводческое общество "Первенец-новый", участок № 205
91	:901/чзу1	458	Публичный сервитут	38:31:000000:901	Собственность Муниципальное образование "город Усолье - Сибирское" от 15.06.2018 № 38:31:000000:901-38/001/2018-1	земельные участки (территории) общего пользования 12.0.	Земли населенных пунктов	Российская Федерация, Иркутская область, г. Усолье-Сибирское, ул. Жуковского
92	:329/чзу1	48	Публичный сервитут	38:31:000035:329	Собственность Шуляк Александра Александровна Шуляк Евгений Викторович от 16.07.2019 № 38:31:000035:329-38/115/2019-4 Шуляк Евгений Евгеньевич от 16.07.2019 № 38:31:000035:329-38/115/2019-3 Шуляк Арсений Евгеньевич от 16.07.2019 № 38:31:000035:329-38/115/2019-2	для ведения садоводства	Земли населенных пунктов	Иркутская область, г. Усолье-Сибирское, садоводческое некоммерческое товарищество "Городское", квартал 1, участок № 60а

Порядковый № образуемого земельного участка	Условный номер образуемого земельного участка	Площадь образуемого земельного участка/части	Способ образования земельного участка	Кадастровый номер участка / кадастровый квартал	Вид права / правообладатель исходного земельного участка	Вид разрешенного использования исходного земельного участка	Категория земель исходного земельного участка	Адресные характеристики исходного земельного участка
1	2	3	4	5	6	7	8	9
93	:109/чзу1	40	Публичный сервитут	38:31:000035:109	Собственность Пионтовская Любовь Леонидовна от 27.03.2014 № 38-38-12/011/2014-415	для ведения садоводства	Земли населенных пунктов	Российская Федерация, Иркутская область, городской округ город Усолье-Сибирское, город Усолье-Сибирское, территория СНТ Городское, квартал 1-й, земельный участок 58
94	:1212/чзу1	185	Публичный сервитут	38:31:000045:1212	Аренда Борзов Олег Николаевич Договор аренды земельного участка, № 8-23, выдан 13.04.2023	для ведения садоводства	Земли населенных пунктов	Иркутская область, г. Усолье-Сибирское, напротив жилого дома по ул. Линейная, 68
95	:1285/чзу1	303	Публичный сервитут	38:31:000045:1285	Собственность Кудасов Юрий Борисович от 21.06.2024 № 38:31:000045:1285-38/124/2024-13	ведение огородничества	Земли населенных пунктов	Российская Федерация, Иркутская область, г. Усолье-Сибирское, напротив дома №66 по ул. Линейная
96	:1676/чзу1	91	Публичный сервитут	38:31:000045:1676	Аренда Белобородова Ирина Владимировна Договор аренды земельного участка, № 5-26, выдан 04.03.2026	ведение огородничества	Земли населенных пунктов	Российская Федерация, Иркутская область, муниципальное образование "город Усолье-Сибирское", г. Усолье-Сибирское, напротив дома № 60 по ул. Линейная

Порядковый № образуемого земельного участка	Условный номер образуемого земельного участка	Площадь образуемого земельного участка/части	Способ образования земельного участка	Кадастровый номер исходного земельного участка /кадастровый квартал	Вид права /правообладатель исходного земельного участка	Вид разрешенного использования исходного земельного участка	Категория земель исходного земельного участка	Адресные характеристики исходного земельного участка
1	2	3	4	5	6	7	8	9
97	:1294/чзу1	41	Публичный сервитут	38:31:000045:1294	Аренда Веселкова Виктория Юлиевна Договор аренды земельного участка, № 36-25, выдан 10.09.2025	Для огородничества	Земли населенных пунктов	Российская Федерация, Иркутская область, г. Усолье-Сибирское, ул. Линейная
98	:1290/чзу1	257	Публичный сервитут	38:31:000045:1290	Собственность Хейкинен Сергей Андреевич от 12.04.2018 № 38:31:000045:1290-38/012/2018-1	Для ведения огородничества	Земли населенных пунктов	Российская Федерация, Иркутская область, г. Усолье-Сибирское, напротив жилого дома по ул. Линейная, 32
99	:1666/чзу1	237	Публичный сервитут	38:31:000045:1666	Собственность Миронов Алексей Владимирович от 08.08.2019 № 38:31:000045:1666-38/116/2019-2 Миронова Анастасия Витальевна от 08.08.2019 № 38:31:000045:1666-38/116/2019-1	Для ведения огородничества	Земли населенных пунктов	Иркутская область, г. Усолье-Сибирское, в районе ул. Линейная, 30
100	:1440/чзу1	380	Публичный сервитут	38:31:000000:1440	Собственность Муниципальное образование "город Усолье - Сибирское" от 31.01.2020 № 38:31:000000:1440-38/117/2020-1	коммунальное обслуживание 3.1.	Земли населенных пунктов	Российская Федерация, Иркутская область, г. Усолье-Сибирское

Порядковый № образуемого земельного участка	Условный номер образуемого земельного участка	Площадь образуемого земельного участка/части	Способ образования земельного участка	Кадастровый номер участка /кадастровый квартал	Вид права /правообладатель исходного земельного участка	Вид разрешенного использования исходного земельного участка	Категория земель исходного земельного участка	Адресные характеристики исходного земельного участка
1	2	3	4	5	6	7	8	9
101	:437/чзу1	305	Публичный сервитут	38:31:000000:437	Собственность Муниципальное образование "город Усолье - Сибирское" от 21.09.2012 № 38-38-12/023/2012-532	для эксплуатации дороги по ул. Восточная	Земли населенных пунктов	Иркутская область, г. Усолье-Сибирское, ул. Восточная
102	:436/чзу1	153	Публичный сервитут	38:31:000000:436	Собственность Муниципальное образование "город Усолье - Сибирское" от 21.09.2012 № 38-38-12/023/2012-530	для эксплуатации дороги по ул. Клары Цеткин	Земли населенных пунктов	Иркутская область, г. Усолье-Сибирское, ул. Клары Цеткин
103	:1429/чзу1	671	Публичный сервитут	38:31:000000:1429	Собственность Муниципальное образование "город Усолье - Сибирское" от 01.10.2019 № 38:31:000000:1429-38/116/2019-1	автомобильный транспорт 7.2	Земли населенных пунктов	Российская Федерация, Иркутская область, муниципальное образование "город Усолье-Сибирское", г. Усолье- Сибирское, ул. Василия Потапова
104	:721/чзу1	58	Публичный сервитут	38:31:000048:721	Собственность Кузнецов Николай Яковлевич от 01.09.2020 № 38:31:000048:721-38/115/2020-3, Кузнецов Дмитрий Николаевич от 01.09.2020 № 38:31:000048:721-38/115/2020-2, Кузнецова Екатерина Васильевна от 01.09.2020 № 38:31:000048:721-38/115/2020-1	для эксплуатации жилого дома и хозяйственных построек	Земли населенных пунктов	Российская Федерация, Иркутская область, муниципальное образование "город Усолье-Сибирское", г. Усолье- Сибирское, ул. Клары Цеткин, з/у 25/1

Порядковый № образуемого земельного участка	Условный номер образуемого земельного участка	Площадь образуемого земельного участка/части	Способ образования земельного участка	Кадастровый номер исходного земельного участка /кадастровый квартал	Вид права /правообладатель исходного земельного участка	Вид разрешенного использования исходного земельного участка	Категория земель исходного земельного участка	Адресные характеристики исходного земельного участка
1	2	3	4	5	6	7	8	9
105	:722/чзу1	70	Публичный сервитут	38:31:000048:722	Собственность Пунгина Ольга Владимировна от 15.12.2021 № 38:31:000048:722-38/115/2021-5	для эксплуатации жилого дома и хозяйственных построек	Земли населенных пунктов	Российская Федерация, Иркутская область, муниципальное образование "город Усолье-Сибирское", г. Усолье-Сибирское, ул. Клары Цеткин, з/у 25
106	:745/чзу1	172	Публичный сервитут	38:31:000048:745	Право собственности неограничено	Блокированная жилая застройка код 2.3	Земли населенных пунктов	Российская Федерация, Иркутская область, городской округ город Усолье-Сибирское, город Усолье-Сибирское, улица Клары Цеткин, земельный участок 25а/2
107	:277/чзу1	178	Публичный сервитут	38:31:000048:277	Собственность Худякова Нина Федоровна от 25.08.2017 № 38:31:000048:277-38/012/2017-4, Худяков Александр Сергеевич от 25.08.2017 № 38:31:000048:277-38/012/2017-3, Озорнова Олеся Александровна от 25.08.2017 № 38:31:000048:277-38/012/2017-2, Худяков Олег Александрович от 25.08.2017 № 38:31:000048:277-38/012/2017-1	блокированная жилая застройка	Земли населенных пунктов	Российская Федерация, Иркутская область, г. Усолье-Сибирское, ул. Клары Цеткин, 25в-2

Порядковый № образуемого земельного участка	Условный номер образуемого земельного участка	Площадь образуемого земельного участка/части	Способ образования земельного участка	Кадастровый номер участка / кадастровый квартал	Вид права / правообладатель исходного земельного участка	Вид разрешенного использования исходного земельного участка	Категория земель исходного земельного участка	Адресные характеристики исходного земельного участка
1	2	3	4	5	6	7	8	9
108	:275/чзу1	219	Публичный сервитут	38:31:000048:275	Собственность Костин Денис Сергеевич от 21.07.2017 № 38:31:000048:275-38/001/2017-4, Костин Сергей Александрович от 21.07.2017 № 38:31:000048:275-38/001/2017-3, Костин Алексей Сергеевич от 21.07.2017 № 38:31:000048:275-38/001/2017-2, Костина Любовь Владиславовна от 21.07.2017 № 38:31:000048:275-38/001/2017-1	блокированная жилая застройка	Земли населенных пунктов	Российская Федерация, Иркутская область, г. Усолье-Сибирское, ул. Клары Цеткин, 25в-1
109	:665/чзу1	309	Публичный сервитут	38:31:000048:665	Право собственности неограничено	Склады	Земли населенных пунктов	Российская Федерация, Иркутская область, г. Усолье-Сибирское
110	:1/чзу1	255	Публичный сервитут	38:31:000048:1	Собственность Муниципальное образование "город Усолье - Сибирское" от 06.04.2023 № 38:31:000048:1-38/120/2023-3	Земельные участки (территории) общего пользования 12.0	Земли населенных пунктов	Иркутская область, г. Усолье-Сибирское, по ул. Нагорная, в 170 метрах с юго- восточной стороны от Эл.подстанции ВСЖД

Порядковый № образуемого земельного участка	Условный номер образуемого земельного участка	Площадь образуемого земельного участка/части	Способ образования земельного участка	Кадастровый номер исходного земельного участка /кадастровый квартал	Вид права /правообладатель исходного земельного участка	Вид разрешенного использования исходного земельного участка	Категория земель исходного земельного участка	Адресные характеристики исходного земельного участка
1	2	3	4	5	6	7	8	9
111	:13/чзу1	121	Публичный сервитут	38:31:000048:13	Собственность Соколова Лариса Николаевна от 07.07.2008 № 38-38-12/012/2008-142, Аренда ООО "Т2 Мобайл", Договор аренды земельного участка, № 22-07 БС1865, выдан 22.08.2022	Для эксплуатации производственной базы, вспомогательный вид разрешенного использования - обслуживание автотранспорта	Земли населенных пунктов	Иркутская область, г. Усолье-Сибирское, ул. Клары Цеткин, 47
112	:16/чзу1	1253	Публичный сервитут	38:31:000048:16	Собственность РФ от 01.07.2003 № 38-01/16-1/2003-666, Аренда ОАО "Российские железные дороги", Договор аренды земельного участка, № 551, выдан 04.07.2007	Для нужд ж/д транспорта: для тяговой подстанции (полоса отвода ВСЖД)	Земли населенных пунктов	Российская Федерация, Иркутская область, городской округ город Усолье-Сибирское, город Усолье-Сибирское, улица Клары Цеткин, земельный участок 376
113	:36/чзу1	106	Публичный сервитут	38:31:000049:36	Собственность Бредихин Анатолий Михайлович от 22.12.2022 № 38:31:000049:36-38/127/2022-2	для строительства железнодорожного тупика и производственной базы	Земли населенных пунктов	Иркутская область, г. Усолье-Сибирское, расположенный вдоль ВСЖД, в районе старого кладбища
114	:59/чзу1	556	Публичный сервитут	38:31:000049:59	Право собственности неразграничено	для строительства и эксплуатации личных подземных овощехранилищ	Земли населенных пунктов	Российская Федерация, Иркутская область, городской округ город Усолье-Сибирское, город Усолье-Сибирское, улица Крылова, земельный участок 9

Порядковый № образуемого земельного участка	Условный номер образуемого земельного участка	Площадь образуемого земельного участка/части	Способ образования земельного участка	Кадастровый номер земельного участка /кадастровый квартал	Вид права /правообладатель исходного земельного участка	Вид разрешенного использования исходного земельного участка	Категория земель исходного земельного участка	Адресные характеристики исходного земельного участка
1	2	3	4	5	6	7	8	9
115	:1745/чзу1	3	Публичный сервитут	38:31:000049:1745	Собственность Муниципальное образование "город Усолье - Сибирское" от 07.10.2022 № 38:31:000049:1745-38/116/2022-1	Земельные участки общего пользования 12.0.	Земли населенных пунктов	Российская Федерация, Иркутская область, город Усолье-Сибирское
116	:1698/чзу1	46	Публичный сервитут	38:31:000049:1698	Собственность Яковлев Игорь Игоревич от 20.04.2026 № 38:31:000049:1698-38/124/2026-3	Хранение автотранспорта 2.7.1.	Земли населенных пунктов	Российская Федерация, Иркутская область, городской округ город Усолье-Сибирское, город Усолье-Сибирское, улица Крылова, земельный участок 3/19
117	:1703/чзу1	18	Публичный сервитут	38:31:000049:1703	Собственность Попов Виктор Степанович от 04.08.2022 № 38:31:000049:1703-38/124/2022-1	Хранение автотранспорта 2.7.1.	Земли населенных пунктов	Российская Федерация, Иркутская область, городской округ город Усолье-Сибирское, город Усолье-Сибирское, улица Крылова, земельный участок 3/1
118	:42/чзу1	126	Публичный сервитут	38:31:000049:42	Собственность АО "Иркутская электросетевая компания" от 14.09.2009 № 38-38-12/014/2009-144	Для размещения объекта ПС-110/10 кВ "Вокзальная"	Земли населенных пунктов	Российская Федерация, Иркутская область, г. Усолье-Сибирское, ул. Крылова
119	:5/чзу1	203	Публичный сервитут	38:31:000000:5	Собственность АО "Иркутская электросетевая компания" от 25.02.2012 №	Для эксплуатации сооружения Заход ВЛ-110 кВ Цемзавод-	Земли населенных пунктов	Российская Федерация, Иркутская область, расположенный в городе Усолье-Сибирское

Порядковый № образуемого земельного участка	Условный номер образуемого земельного участка	Площадь образуемого земельного участка/части	Способ образования земельного участка	Кадастровый номер исходного земельного участка /кадастровый квартал	Вид права /правообладатель исходного земельного участка	Вид разрешенного использования исходного земельного участка	Категория земель исходного земельного участка	Адресные характеристики исходного земельного участка
1	2	3	4	5	6	7	8	9
					38-38-12/001/2012-282	Вокзальная и ВЛ-110 кВ Вокзальная-ТЭЦ-11 на ПС Вокзальная		
120	:848/чзу1	2320	Публичный сервитут	38:31:000000:848	Собственность АО "Иркутская электросетевая компания" от 16.03.2016 № 38-38/012-38/012/001/2016-1387/1	для эксплуатации Сооружения - Участок ВЛ-110 кВ Цемзавод-Усольская...	Земли населенных пунктов	Российская Федерация, Иркутская область, расположенные в городе Усолье-Сибирское
121	38:31:000000/чзу1	60283	Публичный сервитут	38:31:000003, 38:31:000007, 38:31:000056, 38:31:000018, 38:31:000019, 38:31:000017, 38:31:000035, 38:31:000045, 38:31:000048, 38:31:000049	Право собственности неограничено	Энергетика с кодом 6.7	Земли населенных пунктов	Российская Федерация, Иркутская область, городской округ город Усолье-Сибирское, город Усолье-Сибирское

Приложение 1 Сведения о координатах характерных точек границ публичного сервитута для реконструкции объектов электросетевого хозяйства

Условный номер земельного участка: 38:31:000003:1416/чзу1
Площадь публичного сервитута: 2913 кв.м.
Система координат: МСК-38, зона 3

Номера характерных точек	X	Y
н1	439552,42	3288753,60
н2	439562,26	3288743,64
н3	439594,87	3288775,87
н4	439456,33	3288887,63
н5	439447,49	3288876,79
н6	439573,89	3288774,82
н1	439552,42	3288753,60

Условный номер земельного участка: 38:31:000003:187/чзу1
Площадь публичного сервитута: 183 кв.м.
Система координат: МСК-38, зона 3

Номера характерных точек	X	Y
н1	439447,48	3288876,79
н2	439456,32	3288887,63
н3	439446,13	3288895,86
н4	439437,29	3288885,02
н1	439447,48	3288876,79

Условный номер земельного участка: 38:31:000003:64/чзу1
Площадь публичного сервитута: 13160 кв.м.
Система координат: МСК-38, зона 3

Номера характерных точек	X	Y
:64(1)		
н1	439437,28	3288885,02
н2	439446,12	3288895,86
н3	438963,17	3289285,46
н4	438921,26	3289235,01
н5	438932,13	3289226,20
н6	438965,12	3289265,90
н1	439437,28	3288885,02
н7	439375,26	3288946,44
н8	439376,59	3288947,20
н9	439378,07	3288946,81
н10	439380,45	3288945,00
н11	439381,22	3288943,68
н12	439380,83	3288942,19
н13	439379,00	3288939,80
н14	439377,70	3288939,04

н15	439376,22	3288939,41
н16	439373,82	3288941,21
н17	439373,02	3288942,53
н18	439373,41	3288944,03
н7	439375,26	3288946,44
н19	439161,71	3289118,59
н20	439163,06	3289119,34
н21	439164,53	3289118,91
н22	439166,95	3289116,95
н23	439167,68	3289115,61
н24	439167,25	3289114,14
н25	439165,15	3289111,52
н26	439163,80	3289110,78
н27	439162,32	3289111,21
н28	439159,91	3289113,16
н29	439159,18	3289114,50
н30	439159,61	3289115,97
н19	439161,71	3289118,59
н31	438958,41	3289278,36
н32	438958,81	3289279,84
н33	438960,14	3289280,58
н34	438966,41	3289281,35
н35	438967,88	3289280,94
н36	438968,62	3289279,60
н37	438969,41	3289273,18
н38	438969,00	3289271,70
н39	438967,66	3289270,95
н40	438961,43	3289270,18
н41	438959,94	3289270,60
н42	438959,19	3289271,93
н31	438958,41	3289278,36
:64(2)		
н43	438931,68	3289225,66
н44	438920,81	3289234,47
н45	438883,21	3289189,23
н46	438894,03	3289180,36
н43	438931,68	3289225,66
:64(3)		
н47	438889,01	3289174,31
н48	438878,17	3289183,17
н49	438778,66	3289063,41
н50	438731,94	3289102,85
н51	438723,10	3289092,01
н52	438780,41	3289043,62
н47	438889,01	3289174,31
н53	438776,76	3289048,02
н54	438775,30	3289048,50

н55	438774,60	3289049,85
н56	438774,10	3289056,17
н57	438774,58	3289057,63
н58	438775,95	3289058,33
н59	438782,53	3289058,85
н60	438783,99	3289058,38
н61	438784,69	3289057,02
н62	438785,19	3289050,70
н63	438784,73	3289049,24
н64	438783,36	3289048,54
н53	438776,76	3289048,02

Условный номер земельного участка:

38:31:000003:67/чзу1

Площадь публичного сервитута:

10 кв.м.

Система координат:

МСК-38, зона 3

Номера характерных точек	X	Y
н1	438932,12	3289226,20
н2	438921,25	3289235,01
н3	438920,81	3289234,48
н4	438931,68	3289225,67
н1	438932,12	3289226,20

Условный номер земельного участка:

38:31:000003:66/чзу1

Площадь публичного сервитута:

110 кв.м.

Система координат:

МСК-38, зона 3

Номера характерных точек	X	Y
н1	438894,03	3289180,35
н2	438883,21	3289189,22
н3	438878,18	3289183,17
н4	438889,01	3289174,32
н1	438894,03	3289180,35

Условный номер земельного участка:

38:31:000000:890/чзу1

Площадь публичного сервитута:

380 кв.м.

Система координат:

МСК-38, зона 3

Номера характерных точек	X	Y
н1	438631,40	3289169,42
н2	438640,23	3289180,28
н3	438619,37	3289197,89
н4	438610,91	3289187,10
н5	438610,73	3289186,87
н1	438631,40	3289169,42

Условный номер земельного участка:

38:31:000007:1287/чзу1

Площадь публичного сервитута:

380 кв.м.

Система координат:

МСК-38, зона 3

Номера характерных точек	X	Y
н1	438610,73	3289186,88
н2	438610,91	3289187,10
н3	438619,37	3289197,90
н4	438569,78	3289239,76
н5	438560,94	3289228,90
н1	438610,73	3289186,88

Условный номер земельного участка:

38:31:000000:820/чзу1

Площадь публичного сервитута:

270 кв.м.

Система координат:

МСК-38, зона 3

Номера характерных точек	X	Y
н1	438154,13	3288824,43
н2	438148,55	3288839,24
н3	438136,06	3288823,57
н4	438141,85	3288809,05
н1	438154,13	3288824,43

Условный номер земельного участка:

38:31:000007:49/чзу1

Площадь публичного сервитута:

176 кв.м.

Система координат:

МСК-38, зона 3

Номера характерных точек	X	Y
н1	438126,97	3288790,43
н2	438116,45	3288798,98
н3	438108,36	3288788,84
н4	438118,88	3288780,29
н1	438126,97	3288790,43

Условный номер земельного участка:

38:31:000007:686/чзу1

Площадь публичного сервитута:

138 кв.м.

Система координат:

МСК-38, зона 3

Номера характерных точек	X	Y
н1	438054,42	3288699,57
н2	438044,83	3288709,17
н3	438038,50	3288701,23
н4	438048,00	3288691,53
н1	438054,42	3288699,57

Условный номер земельного участка:

38:31:000000:27/чзу1

Площадь публичного сервитута:

322 кв.м.

Система координат:

МСК-38, зона 3

Номера характерных точек	X	Y
:27(1)		
н1	438002,14	3288633,97
н2	437991,60	3288642,48
н3	437985,80	3288635,22
н4	437996,41	3288626,78
н1	438002,14	3288633,97
:27(2)		
н5	437996,40	3288626,77
н6	437985,79	3288635,22
н7	437976,88	3288624,09
н8	437979,92	3288621,32
н9	437987,32	3288615,38
н5	437996,40	3288626,77

Условный номер земельного участка:

38:31:000003:1438/чзу1

Площадь публичного сервитута:

1402 кв.м.

Система координат:

МСК-38, зона 3

Номера характерных точек	X	Y
н1	438723,09	3289092,01
н2	438731,93	3289102,85
н3	438655,41	3289167,47
н4	438646,53	3289156,65
н1	438723,09	3289092,01

Условный номер земельного участка:

38:31:000003:1435/чзу1

Площадь публичного сервитута:

277 кв.м.

Система координат:

МСК-38, зона 3

Номера характерных точек	X	Y
н1	438646,52	3289156,65
н2	438655,40	3289167,47
н3	438640,24	3289180,28
н4	438631,41	3289169,42
н1	438646,52	3289156,65

Условный номер земельного участка:

38:31:000056:84/чзу1

Площадь публичного сервитута:

541 кв.м.

Система координат:

МСК-38, зона 3

Номера характерных точек	X	Y
н1	437987,31	3288615,38
н2	437979,92	3288621,32
н3	437972,97	3288613,14

н4	437970,30	3288615,29
н5	437961,85	3288605,30
н6	437949,94	3288590,41
н7	437960,38	3288581,61
н1	437987,31	3288615,38

Условный номер земельного участка:

38:31:000056:480/чзу1

Площадь публичного сервитута:

671 кв.м.

Система координат:

МСК-38, зона 3

Номера характерных точек	Х	У
:480(1)		
н1	437960,37	3288581,60
н2	437949,93	3288590,41
н3	437920,36	3288553,46
н4	437931,03	3288544,82
н1	437960,37	3288581,60
:480(2)		
н5	437976,69	3288617,52
н6	437973,62	3288620,01
н7	437961,85	3288605,31
н8	437970,30	3288615,29
н9	437972,97	3288613,14
н5	437976,69	3288617,52

Условный номер земельного участка:

38:31:000056:10/чзу1

Площадь публичного сервитута:

2382 кв.м.

Система координат:

МСК-38, зона 3

Номера характерных точек	Х	У
:10(1)		
н1	437908,98	3288517,16
н2	437898,24	3288525,81
н3	437844,53	3288458,70
н4	437855,38	3288449,96
н1	437908,98	3288517,16
:10(2)		
н5	434304,03	3291170,69
н6	434316,16	3291162,62
н7	434374,31	3291211,79
н8	434382,75	3291219,11
н9	434370,60	3291222,97
н10	434367,27	3291224,24
н11	434365,20	3291222,43
н5	434304,03	3291170,69

Условный номер земельного участка:

38:31:000018:627/чзу1

Площадь публичного сервитута:

987 кв.м.

Система координат:

МСК-38, зона 3

Номера характерных точек	X	Y
:627(1)		
н1	437844,55	3288436,39
н2	437838,93	3288440,18
н3	437833,15	3288444,48
н4	437830,57	3288441,26
н5	437842,28	3288433,53
н1	437844,55	3288436,39
:627(2)		
н6	437724,33	3288426,95
н7	437708,95	3288433,85
н8	437689,92	3288442,11
н9	437676,81	3288447,99
н10	437652,24	3288451,48
н11	437682,75	3288438,72
н12	437701,59	3288430,15
н6	437724,33	3288426,95
:627(3)		
н13	437542,42	3288452,51
н14	437547,47	3288459,32
н15	437552,47	3288465,65
н16	437546,86	3288466,44
н17	437536,57	3288453,33
н13	437542,42	3288452,51
:627(4)		
н18	437445,98	3288466,06
н19	437417,66	3288484,79
н20	437404,07	3288486,72
н21	437418,21	3288477,50
н22	437433,43	3288467,83
н18	437445,98	3288466,06
:627(5)		
н23	437239,44	3288495,08
н24	437229,79	3288501,90
н25	437214,09	3288513,70
н26	437188,25	3288517,37
н27	437188,48	3288516,42
н28	437190,58	3288510,56
н29	437208,63	3288507,33
н30	437226,16	3288497,27
н31	437226,76	3288496,87
н23	437239,44	3288495,08

Условный номер земельного участка:

38:31:000000:849/чзу1

Площадь публичного сервитута:

301 кв.м.

Система координат:

МСК-38, зона 3

Номера характерных точек	X	Y
:849(1)		
н1	438958,81	3289279,84
н2	438958,41	3289278,36
н3	438959,19	3289271,93
н4	438959,94	3289270,60
н5	438961,43	3289270,18
н6	438967,66	3289270,95
н7	438969,00	3289271,70
н8	438969,41	3289273,18
н9	438968,62	3289279,60
н10	438967,88	3289280,94
н11	438966,41	3289281,35
н12	438960,14	3289280,58
н1	438958,81	3289279,84
:849(2)		
н13	439373,41	3288944,03
н14	439373,02	3288942,53
н15	439373,82	3288941,21
н16	439376,22	3288939,41
н17	439377,70	3288939,04
н18	439379,00	3288939,80
н19	439380,83	3288942,19
н20	439381,22	3288943,68
н21	439380,45	3288945,00
н22	439378,07	3288946,81
н23	439376,59	3288947,20
н24	439375,26	3288946,44
н13	439373,41	3288944,03
:849(3)		
н25	439159,61	3289115,97
н26	439159,18	3289114,50
н27	439159,91	3289113,16
н28	439162,32	3289111,21
н29	439163,80	3289110,78
н30	439165,15	3289111,52
н31	439167,25	3289114,14
н32	439167,68	3289115,61
н33	439166,95	3289116,95
н34	439164,53	3289118,91
н35	439163,06	3289119,34
н36	439161,71	3289118,59
н25	439159,61	3289115,97
:849(4)		
н37	438774,58	3289057,63

н38	438774,10	3289056,17
н39	438774,60	3289049,85
н40	438775,30	3289048,50
н41	438776,76	3289048,02
н42	438783,36	3289048,54
н43	438784,73	3289049,24
н44	438785,19	3289050,70
н45	438784,69	3289057,02
н46	438783,99	3289058,38
н47	438782,53	3289058,85
н48	438775,95	3289058,33
н37	438774,58	3289057,63

Условный номер земельного участка:

38:31:000000:848/чзу1

Площадь публичного сервитута:

2320 кв.м.

Система координат:

МСК-38, зона 3

Номера характерных точек	X	Y
:848(1)		
н1	434422,55	3290558,41
н2	434417,09	3290550,84
н3	434424,74	3290545,32
н4	434430,21	3290552,90
н1	434422,55	3290558,41
:848(2)		
н5	434833,84	3290251,58
н6	434825,48	3290241,37
н7	434835,78	3290232,74
н8	434844,24	3290242,85
н5	434833,84	3290251,58
:848(3)		
н9	434141,67	3290768,86
н10	434137,44	3290763,45
н11	434142,86	3290759,31
н12	434147,05	3290764,62
н9	434141,67	3290768,86
:848(4)		
н13	437581,72	3288457,15
н14	437580,95	3288451,96
н15	437586,15	3288451,22
н16	437586,90	3288456,41
н13	437581,72	3288457,15
:848(5)		
н17	436298,97	3289141,71
н18	436295,71	3289137,53
н19	436300,02	3289134,16
н20	436303,29	3289138,35
н17	436298,97	3289141,71
:848(6)		
н21	436091,03	3289302,47

н22	436084,17	3289293,44
н23	436092,97	3289286,76
н24	436100,05	3289295,62
н21	436091,03	3289302,47
:848(7)		
н25	437344,09	3288491,29
н26	437343,44	3288486,15
н27	437348,62	3288485,40
н28	437349,29	3288490,64
н25	437344,09	3288491,29
:848(8)		
н29	438359,32	3289096,44
н30	438355,90	3289092,19
н31	438359,93	3289088,62
н32	438363,34	3289092,88
н29	438359,32	3289096,44
:848(9)		
н33	438527,64	3289307,93
н34	438524,34	3289303,66
н35	438528,53	3289300,24
н36	438531,92	3289304,62
н33	438527,64	3289307,93
:848(10)		
н37	438017,50	3288674,90
н38	438009,18	3288664,45
н39	438019,74	3288656,03
н40	438028,03	3288666,52
н37	438017,50	3288674,90
:848(11)		
н41	435676,40	3289613,70
н42	435670,77	3289606,12
н43	435678,28	3289600,54
н44	435683,42	3289608,12
н41	435676,40	3289613,70
:848(12)		
н45	438519,75	3289295,51
н46	438515,25	3289289,38
н47	438517,42	3289287,78
н48	438521,92	3289293,91
н45	438519,75	3289295,51
:848(13)		
н49	438547,45	3289255,95
н50	438540,60	3289255,43
н51	438541,12	3289248,57
н52	438547,98	3289249,10
н49	438547,45	3289255,95
:848(14)		
н53	437824,29	3288424,54
н54	437818,28	3288421,69
н55	437821,24	3288415,43

н56	437827,24	3288418,28
н53	437824,29	3288424,54
:848(15)		
н57	435464,15	3289776,03
н58	435456,04	3289765,07
н59	435466,93	3289757,08
н60	435475,00	3289768,03
н57	435464,15	3289776,03
:848(16)		
н61	434215,10	3290714,92
н62	434209,97	3290707,01
н63	434217,62	3290701,62
н64	434222,76	3290709,53
н61	434215,10	3290714,92
:848(17)		
н65	436506,30	3288984,97
н66	436503,78	3288980,75
н67	436508,05	3288978,20
н68	436510,57	3288982,41
н65	436506,30	3288984,97
:848(18)		
н69	435883,43	3289457,54
н70	435877,86	3289449,88
н71	435885,43	3289444,39
н72	435891,08	3289451,98
н69	435883,43	3289457,54
:848(19)		
н73	438542,48	3289285,84
н74	438536,34	3289278,60
н75	438543,51	3289272,49
н76	438549,65	3289279,74
н73	438542,48	3289285,84
:848(20)		
н77	436922,31	3288672,00
н78	436919,28	3288667,82
н79	436923,36	3288664,85
н80	436926,39	3288669,02
н77	436922,31	3288672,00
:848(23)		
н81	434642,05	3290393,27
н82	434636,46	3290385,80
н83	434644,05	3290380,13
н84	434649,63	3290387,59
н81	434642,05	3290393,27
:848(24)		
н85	436714,44	3288828,87
н86	436710,97	3288824,62
н87	436715,28	3288821,12
н88	436718,75	3288825,38
н85	436714,44	3288828,87

:848(25)		
н89	437113,00	3288530,79
н90	437108,30	3288516,62
н91	437122,58	3288511,50
н92	437127,39	3288526,01
н89	437113,00	3288530,79
:848(26)		
н93	433989,03	3290887,82
н94	433981,54	3290877,16
н95	433992,22	3290869,52
н96	433999,78	3290880,29
н93	433989,03	3290887,82
:848(28)		
н97	435049,16	3290087,90
н98	435042,29	3290078,63
н99	435051,45	3290071,88
н100	435058,30	3290081,11
н97	435049,16	3290087,90
:848(29)		
н101	435256,78	3289932,94
н102	435248,22	3289922,42
н103	435258,66	3289914,17
н104	435267,10	3289924,51
н101	435256,78	3289932,94
:848(30)		
н105	438183,74	3288876,14
н106	438180,01	3288872,43
н107	438183,74	3288868,68
н108	438187,46	3288872,41
н105	438183,74	3288876,14

Условный номер земельного участка:

38:31:000018:10/чзу1

Площадь публичного сервитута:

168 кв.м.

Система координат:

МСК-38, зона 3

Номера характерных точек	X	Y
н1	437842,27	3288433,53
н2	437830,57	3288441,25
н3	437822,52	3288431,20
н4	437831,06	3288426,94
н5	437835,28	3288424,76
н1	437842,27	3288433,53

Условный номер земельного участка:

38:31:000018:201/чзу1

Площадь публичного сервитута:

53 кв.м.

Система координат:

МСК-38, зона 3

Номера характерных точек	X	Y
н1	437835,27	3288424,76
н2	437831,06	3288426,94
н3	437826,79	3288419,25
н4	437827,24	3288418,28
н5	437825,88	3288417,63
н6	437823,33	3288413,04
н7	437825,67	3288412,71
н1	437835,27	3288424,76

Условный номер земельного участка:

38:31:000018:654/чзу1

Площадь публичного сервитута:

661 кв.м.

Система координат:

МСК-38, зона 3

Номера характерных точек	X	Y
н1	437831,06	3288426,94
н2	437822,52	3288431,19
н3	437819,72	3288427,70
н4	437782,94	3288432,92
н5	437774,99	3288419,83
н6	437823,32	3288413,04
н7	437825,88	3288417,63
н8	437821,24	3288415,43
н9	437818,28	3288421,69
н10	437824,29	3288424,54
н11	437826,78	3288419,26
н1	437831,06	3288426,94

Условный номер земельного участка:

38:31:000018:195/чзу1

Площадь публичного сервитута:

341 кв.м.

Система координат:

МСК-38, зона 3

Номера характерных точек	X	Y
н1	437773,80	3288420,00
н2	437782,09	3288433,04
н3	437757,73	3288436,50
н4	437750,25	3288423,31
н1	437773,80	3288420,00

Условный номер земельного участка:

38:31:000018:193/чзу1

Площадь публичного сервитута:

305 кв.м.

Система координат:

МСК-38, зона 3

Номера характерных точек	X	Y
н1	437750,24	3288423,31
н2	437757,72	3288436,50
н3	437736,28	3288439,54
н4	437732,38	3288432,70
н5	437728,93	3288426,31
н1	437750,24	3288423,31

Условный номер земельного участка:

38:31:000018:55/чзү1

Площадь публичного сервитута:

278 кв.м.

Система координат:

МСК-38, зона 3

Номера характерных точек	X	Y
н1	437728,92	3288426,31
н2	437732,38	3288432,70
н3	437736,27	3288439,54
н4	437713,75	3288442,74
н5	437708,95	3288433,85
н6	437724,34	3288426,95
н1	437728,92	3288426,31

Условный номер земельного участка:

38:31:000018:22/чзү1

Площадь публичного сервитута:

148 кв.м.

Система координат:

МСК-38, зона 3

Номера характерных точек	X	Y
н1	437708,95	3288433,85
н2	437713,74	3288442,74
н3	437691,99	3288445,84
н4	437689,92	3288442,11
н1	437708,95	3288433,85

Условный номер земельного участка:

38:31:000018:189/чзү1

Площадь публичного сервитута:

30 кв.м.

Система координат:

МСК-38, зона 3

Номера характерных точек	X	Y
н1	437689,92	3288442,11
н2	437691,98	3288445,84
н3	437676,84	3288447,99
н1	437689,92	3288442,11

Условный номер земельного участка:

38:31:000018:162/чзү1

Площадь публичного сервитута:

298 кв.м.

Система координат:

МСК-38, зона 3

Номера характерных точек	X	Y
н1	437663,66	3288446,53
н2	437651,89	3288451,53
н3	437643,73	3288452,69
н4	437634,31	3288439,60
н5	437656,93	3288436,42
н1	437663,66	3288446,53

Условный номер земельного участка:

38:31:000018:613/чзү1

Площадь публичного сервитута:

626 кв.м.

Система координат:

МСК-38, зона 3

Номера характерных точек	X	Y
н1	437612,23	3288442,70
н2	437621,72	3288455,81
н3	437576,33	3288462,26
н4	437567,46	3288448,99
н1	437612,23	3288442,70
н5	437581,72	3288457,15
н6	437580,95	3288451,96
н7	437586,15	3288451,22
н8	437586,90	3288456,41
н5	437581,72	3288457,15

Условный номер земельного участка:

38:31:000018:155/чзү1

Площадь публичного сервитута:

266 кв.м.

Система координат:

МСК-38, зона 3

Номера характерных точек	X	Y
н1	437567,45	3288448,99
н2	437576,32	3288462,26
н3	437553,55	3288465,49
н4	437548,25	3288458,69
н5	437564,79	3288449,37
н1	437567,45	3288448,99

Условный номер земельного участка:

38:31:000018:153/чзү1

Площадь публичного сервитута:

165 кв.м.

Система координат:

МСК-38, зона 3

Номера характерных точек	X	Y
н1	437537,32	3288456,22
н2	437545,34	3288466,66
н3	437520,72	3288470,16
н4	437519,44	3288468,51

н1	437537,32	3288456,22
----	-----------	------------

Условный номер земельного участка: **38:31:000018:104/чзу1**

Площадь публичного сервитута: **194 кв.м.**

Система координат: **МСК-38, зона 3**

Номера характерных точек	Х	У
н1	437535,32	3288453,51
н2	437537,32	3288456,22
н3	437519,44	3288468,51
н4	437510,72	3288456,97
н1	437535,32	3288453,51

Условный номер земельного участка: **38:31:000018:102/чзу1**

Площадь публичного сервитута: **337 кв.м.**

Система координат: **МСК-38, зона 3**

Номера характерных точек	Х	У
н1	437510,71	3288456,97
н2	437519,44	3288468,51
н3	437515,17	3288470,94
н4	437497,14	3288473,50
н5	437487,40	3288460,24
н1	437510,71	3288456,97

Условный номер земельного участка: **38:31:000018:44/чзу1**

Площадь публичного сервитута: **353 кв.м.**

Система координат: **МСК-38, зона 3**

Номера характерных точек	Х	У
н1	437487,40	3288460,24
н2	437497,13	3288473,50
н3	437473,16	3288476,91
н4	437463,18	3288463,65
н1	437487,40	3288460,24

Условный номер земельного участка: **38:31:000018:99/чзу1**

Площадь публичного сервитута: **339 кв.м.**

Система координат: **МСК-38, зона 3**

Номера характерных точек	Х	У
н1	437463,17	3288463,65
н2	437473,15	3288476,91
н3	437449,58	3288480,26
н4	437448,83	3288479,26
н5	437441,19	3288469,23
н6	437445,99	3288466,06
н1	437463,17	3288463,65

Условный номер земельного участка:

38:31:000018:95/чзу1

Площадь публичного сервитута:

184 кв.м.

Система координат:

МСК-38, зона 3

Номера характерных точек	X	Y
н1	437441,19	3288469,23
н2	437448,83	3288479,26
н3	437449,57	3288480,26
н4	437425,26	3288483,71
н5	437423,38	3288481,01
н1	437441,19	3288469,23

Условный номер земельного участка:

38:31:000018:317/чзу1

Площадь публичного сервитута:

273 кв.м.

Система координат:

МСК-38, зона 3

Номера характерных точек	X	Y
н1	437343,87	3288480,41
н2	437347,51	3288485,56
н3	437343,44	3288486,15
н4	437344,09	3288491,29
н5	437349,29	3288490,64
н6	437348,90	3288487,58
н7	437353,40	3288493,91
н8	437329,77	3288497,27
н9	437324,56	3288489,87
н10	437328,89	3288486,28
н11	437336,57	3288481,44
н1	437343,87	3288480,41

Условный номер земельного участка:

38:31:000018:133/чзу1

Площадь публичного сервитута:

58 кв.м.

Система координат:

МСК-38, зона 3

Номера характерных точек	X	Y
н1	437336,55	3288481,44
н2	437328,89	3288486,28
н3	437324,56	3288489,87
н4	437323,74	3288490,45
н5	437323,16	3288489,62
н6	437321,81	3288487,35
н7	437319,48	3288483,84
н1	437336,55	3288481,44

Условный номер земельного участка:

38:31:000018:114/чзу1

Площадь публичного сервитута:

222 кв.м.

Система координат:

МСК-38, зона 3

Номера характерных точек	X	Y
н1	437319,47	3288483,84
н2	437321,81	3288487,35
н3	437323,16	3288489,62
н4	437306,34	3288499,69
н5	437306,30	3288499,73
н6	437297,43	3288486,93
н1	437319,47	3288483,84

Условный номер земельного участка:

38:31:000018:98/чзу1

Площадь публичного сервитута:

362 кв.м.

Система координат:

МСК-38, зона 3

Номера характерных точек	X	Y
н1	437306,39	3288499,86
н2	437304,90	3288500,80
н3	437282,68	3288503,95
н4	437273,08	3288490,36
н5	437297,42	3288486,93
н6	437306,30	3288499,73
н1	437306,39	3288499,86

Условный номер земельного участка:

38:31:000018:324/чзу1

Площадь публичного сервитута:

259 кв.м.

Система координат:

МСК-38, зона 3

Номера характерных точек	X	Y
н1	437418,79	3288477,13
н2	437418,21	3288477,50
н3	437404,06	3288486,72
н4	437401,28	3288487,12
н5	437391,47	3288473,72
н6	437414,13	3288470,54
н1	437418,79	3288477,13

Условный номер земельного участка:

38:31:000018:293/чзу1

Площадь публичного сервитута:

104 кв.м.

Система координат:

МСК-38, зона 3

Номера характерных точек	X	Y
н1	437229,79	3288501,90
н2	437214,10	3288513,70
н3	437235,86	3288510,60
н1	437229,79	3288501,90

Условный номер земельного участка:

38:31:000000:874/чзу1

Площадь публичного сервитута:

6834 кв.м.

Система координат:

МСК-38, зона 3

Номера характерных точек	X	Y
:874(1)		
н1	437188,49	3288502,24
н2	437188,61	3288510,15
н3	437190,58	3288510,56
н4	437188,48	3288516,42
н5	437188,24	3288517,37
н6	437185,39	3288517,77
н7	437185,98	3288516,31
н8	437184,64	3288510,48
н9	437177,09	3288504,87
н10	437171,12	3288505,19
н11	437146,76	3288515,28
н12	437142,24	3288518,21
н13	437127,78	3288525,95
н14	437127,39	3288526,01
н15	437125,57	3288520,49
н16	437128,27	3288519,39
н17	437146,78	3288508,68
н18	437148,63	3288507,84
н1	437188,49	3288502,24
:874(2)		
н19	437113,00	3288530,79
н20	437086,69	3288550,66
н21	437078,45	3288555,76
н22	437059,64	3288568,89
н23	437039,97	3288583,24
н24	437021,01	3288598,86
н25	437003,50	3288611,46
н26	436982,48	3288627,88
н27	436965,83	3288640,06
н28	436966,02	3288641,80
н29	436657,37	3288874,94
н30	436656,19	3288857,88
н31	436669,66	3288847,71
н32	436681,71	3288840,28
н33	436702,72	3288825,50
н34	436722,53	3288811,36
н35	436742,24	3288794,34
н36	436762,42	3288779,73
н37	436782,24	3288764,62
н38	436801,81	3288749,10
н39	436821,59	3288734,98
н40	436862,46	3288704,70
н41	436881,66	3288689,97
н42	436902,62	3288673,40
н43	436921,60	3288658,07

н44	436962,44	3288627,22
н45	436967,09	3288623,66
н46	436981,81	3288613,13
н47	437002,47	3288598,75
н48	437021,32	3288584,79
н49	437041,49	3288570,21
н50	437057,92	3288557,62
н51	437060,45	3288561,26
н52	437080,93	3288548,35
н53	437101,38	3288535,22
н54	437106,02	3288532,40
н55	437112,31	3288528,73
н19	437113,00	3288530,79
н56	436922,31	3288672,00
н57	436919,28	3288667,82
н58	436923,36	3288664,85
н59	436926,39	3288669,02
н56	436922,31	3288672,00
н60	436714,44	3288828,87
н61	436710,97	3288824,62
н62	436715,28	3288821,12
н63	436718,75	3288825,38
н60	436714,44	3288828,87

Условный номер земельного участка:

38:31:000019:247/чзү1

Площадь публичного сервитута:

190 кв.м.

Система координат:

МСК-38, зона 3

Номера характерных точек	X	Y
н1	437149,31	3288520,61
н2	437177,73	3288511,23
н3	437184,80	3288511,45
н4	437185,17	3288515,50
н5	437184,16	3288517,95
н6	437150,05	3288522,79
н1	437149,31	3288520,61

Условный номер земельного участка:

38:31:000019:43/чзү1

Площадь публичного сервитута:

110 кв.м.

Система координат:

МСК-38, зона 3

Номера характерных точек	X	Y
н1	437146,45	3288508,15
н2	437146,78	3288508,68
н3	437128,27	3288519,39
н4	437122,58	3288511,50
н1	437146,45	3288508,15

Условный номер земельного участка:

38:31:000019:262/чзү1

Площадь публичного сервитута:

83 кв.м.

Система координат:

МСК-38, зона 3

Номера характерных точек	X	Y
н1	437108,30	3288516,62
н2	437112,31	3288528,73
н3	437106,02	3288532,40
н4	437104,43	3288525,64
н5	437102,98	3288523,48
н6	437103,95	3288522,65
н7	437102,70	3288520,89
н8	437102,69	3288520,86
н1	437108,30	3288516,62

Условный номер земельного участка:

38:31:000019:261/чзy1

Площадь публичного сервитута:

301 кв.м.

Система координат:

МСК-38, зона 3

Номера характерных точек	X	Y
н1	437098,43	3288524,08
н2	437103,05	3288533,48
н3	437080,44	3288548,10
н4	437075,73	3288551,23
н5	437073,83	3288547,88
н6	437072,93	3288546,56
н7	437071,54	3288544,55
н8	437076,16	3288541,52
н9	437075,96	3288541,03
н1	437098,43	3288524,08

Условный номер земельного участка:

38:31:000019:260/чзy1

Площадь публичного сервитута:

122 кв.м.

Система координат:

МСК-38, зона 3

Номера характерных точек	X	Y
н1	437075,96	3288541,04
н2	437076,16	3288541,52
н3	437071,54	3288544,55
н4	437072,93	3288546,56
н5	437073,83	3288547,88
н6	437075,43	3288550,70
н7	437071,66	3288552,25
н8	437060,19	3288560,89
н9	437057,92	3288557,62
н10	437056,84	3288555,47
н1	437075,96	3288541,04

Условный номер земельного участка:

38:31:000019:12/чзy1

Площадь публичного сервитута:

51 кв.м.

Система координат:

МСК-38, зона 3

Номера характерных точек	X	Y
н1	437056,84	3288555,47
н2	437057,92	3288557,62
н3	437041,49	3288570,21
н4	437040,01	3288568,17
н1	437056,84	3288555,47

Условный номер земельного участка:

38:31:000019:14/чзу1

Площадь публичного сервитута:

56 кв.м.

Система координат:

МСК-38, зона 3

Номера характерных точек	X	Y
н1	437040,00	3288568,17
н2	437041,49	3288570,21
н3	437021,32	3288584,79
н4	437020,18	3288583,14
н1	437040,00	3288568,17

Условный номер земельного участка:

38:31:000019:253/чзу1

Площадь публичного сервитута:

49 кв.м.

Система координат:

МСК-38, зона 3

Номера характерных точек	X	Y
н1	436862,00	3288702,53
н2	436863,19	3288704,14
н3	436862,46	3288704,70
н4	436842,28	3288719,65
н5	436841,37	3288718,10
н1	436862,00	3288702,53

Условный номер земельного участка:

38:31:000019:252/чзу1

Площадь публичного сервитута:

36 кв.м.

Система координат:

МСК-38, зона 3

Номера характерных точек	X	Y
н1	436840,57	3288718,70
н2	436841,27	3288719,89
н3	436821,59	3288734,98
н4	436820,83	3288733,61
н1	436840,57	3288718,70

Условный номер земельного участка:

38:31:000019:251/чзу1

Площадь публичного сервитута:

30 кв.м.

Система координат:

МСК-38, зона 3

Номера характерных точек	X	Y
н1	436801,35	3288748,31
н2	436801,81	3288749,10
н3	436782,24	3288764,62
н4	436781,48	3288763,31
н1	436801,35	3288748,31

Условный номер земельного участка:

38:31:000019:23/чзу1

Площадь публичного сервитута:

39 кв.м.

Система координат:

МСК-38, зона 3

Номера характерных точек	X	Y
н1	436781,47	3288763,32
н2	436782,24	3288764,62
н3	436762,42	3288779,73
н4	436761,60	3288778,31
н1	436781,47	3288763,32

Условный номер земельного участка:

38:31:000019:19/чзу1

Площадь публичного сервитута:

34 кв.м.

Система координат:

МСК-38, зона 3

Номера характерных точек	X	Y
н1	436761,59	3288778,32
н2	436762,42	3288779,73
н3	436742,24	3288794,34
н4	436741,67	3288793,35
н1	436761,59	3288778,32

Условный номер земельного участка:

38:31:000019:68/чзу1

Площадь публичного сервитута:

51 кв.м.

Система координат:

МСК-38, зона 3

Номера характерных точек	X	Y
н1	436741,67	3288793,36
н2	436742,24	3288794,34
н3	436722,53	3288811,36
н4	436721,14	3288808,85
н1	436741,67	3288793,36

Условный номер земельного участка:

38:31:000019:250/чзу1

Площадь публичного сервитута:

61 кв.м.

Система координат:

МСК-38, зона 3

Номера характерных точек	X	Y
н1	436721,13	3288808,86
н2	436722,53	3288811,36
н3	436702,72	3288825,50
н4	436701,62	3288823,59
н1	436721,13	3288808,86

Условный номер земельного участка:

38:31:000019:249/чзу1

Площадь публичного сервитута:

45 кв.м.

Система координат:

МСК-38, зона 3

Номера характерных точек	X	Y
н1	436701,61	3288823,59
н2	436702,72	3288825,50
н3	436681,71	3288840,28
н4	436681,09	3288839,08
н1	436701,61	3288823,59

Условный номер земельного участка:

38:31:000017:225/чзу1

Площадь публичного сервитута:

316 кв.м.

Система координат:

МСК-38, зона 3

Номера характерных точек	X	Y
н1	436637,89	3288871,69
н2	436639,85	3288884,84
н3	436635,97	3288888,44
н4	436622,00	3288900,32
н5	436616,05	3288888,17
н1	436637,89	3288871,69

Условный номер земельного участка:

38:31:000017:224/чзу1

Площадь публичного сервитута:

238 кв.м.

Система координат:

МСК-38, зона 3

Номера характерных точек	X	Y
н1	436615,11	3288888,88
н2	436620,38	3288900,12
н3	436604,24	3288911,84
н4	436599,33	3288900,79
н1	436615,11	3288888,88

Условный номер земельного участка:

38:31:000017:223/чзу1

Площадь публичного сервитута:

217 кв.м.

Система координат:

МСК-38, зона 3

Номера характерных точек	X	Y
н1	436599,32	3288900,80
н2	436604,24	3288911,84
н3	436589,99	3288922,85
н4	436584,49	3288911,99
н1	436599,32	3288900,80

Условный номер земельного участка:

38:31:000017:222/чзу1

Площадь публичного сервитута:

253 кв.м.

Система координат:

МСК-38, зона 3

Номера характерных точек	X	Y
н1	436584,48	3288912,00
н2	436589,99	3288922,85
н3	436573,12	3288935,54
н4	436567,53	3288924,79
н1	436584,48	3288912,00

Условный номер земельного участка:

38:31:000017:221/чзу1

Площадь публичного сервитута:

240 кв.м.

Система координат:

МСК-38, зона 3

Номера характерных точек	X	Y
н1	436567,52	3288924,80
н2	436573,12	3288935,54
н3	436556,99	3288947,70
н4	436551,59	3288936,82
н1	436567,52	3288924,80

Условный номер земельного участка:

38:31:000017:220/чзу1

Площадь публичного сервитута:

242 кв.м.

Система координат:

МСК-38, зона 3

Номера характерных точек	X	Y
н1	436551,58	3288936,83
н2	436556,99	3288947,70
н3	436541,00	3288960,01
н4	436535,52	3288948,95
н1	436551,58	3288936,83

Условный номер земельного участка:

38:31:000017:217/чзу1

Площадь публичного сервитута:

236 кв.м.

Система координат:

МСК-38, зона 3

Номера характерных точек	X	Y
н1	436497,82	3288977,41
н2	436502,77	3288988,35
н3	436486,31	3289000,08
н4	436481,03	3288990,09
н1	436497,82	3288977,41

Условный номер земельного участка:

38:31:000017:215/чзу1

Площадь публичного сервитута:

208 кв.м.

Система координат:

МСК-38, зона 3

Номера характерных точек	X	Y
н1	436433,04	3289026,31
н2	436448,24	3289014,83
н3	436454,93	3289023,99
н4	436440,09	3289034,72
н1	436433,04	3289026,31

Условный номер земельного участка:

38:31:000017:213/чзу1

Площадь публичного сервитута:

219 кв.м.

Система координат:

МСК-38, зона 3

Номера характерных точек	X	Y
н1	436401,09	3289050,43
н2	436416,51	3289038,78
н3	436423,39	3289048,08
н4	436407,67	3289059,35
н1	436401,09	3289050,43

Условный номер земельного участка:

38:31:000017:211/чзу1

Площадь публичного сервитута:

220 кв.м.

Система координат:

МСК-38, зона 3

Номера характерных точек	X	Y
н1	436368,88	3289074,74
н2	436384,42	3289063,00
н3	436390,82	3289072,13
н4	436375,71	3289084,11
н1	436368,88	3289074,74

Условный номер земельного участка:

38:31:000017:210/чзу1

Площадь публичного сервитута:

212 кв.м.

Система координат:

МСК-38, зона 3

Номера характерных точек	X	Y
н1	436368,87	3289074,75
н2	436375,71	3289084,11
н3	436360,57	3289095,06
н4	436354,06	3289085,92
н1	436368,87	3289074,75

Условный номер земельного участка:

38:31:000017:208/чзу1

Площадь публичного сервитута:

238 кв.м.

Система координат:

МСК-38, зона 3

Номера характерных точек	X	Y
н1	436320,87	3289110,97
н2	436337,72	3289098,25
н3	436345,03	3289107,35
н4	436328,01	3289119,39
н1	436320,87	3289110,97

Условный номер земельного участка:

38:31:000017:205/чзу1

Площадь публичного сервитута:

224 кв.м.

Система координат:

МСК-38, зона 3

Номера характерных точек	X	Y
н1	436289,63	3289148,48
н2	436273,80	3289160,78
н3	436266,77	3289151,81
н4	436282,51	3289139,92
н1	436289,63	3289148,48

Условный номер земельного участка:

38:31:000017:204/чзу1

Площадь публичного сервитута:

236 кв.м.

Система координат:

МСК-38, зона 3

Номера характерных точек	X	Y
н1	436266,76	3289151,82
н2	436273,80	3289160,78
н3	436256,87	3289173,40
н4	436250,38	3289164,18
н1	436266,76	3289151,82

Условный номер земельного участка:

38:31:000017:202/чзу1

Площадь публичного сервитута:

227 кв.м.

Система координат:

МСК-38, зона 3

Номера характерных точек	X	Y
н1	436219,10	3289187,78
н2	436235,09	3289175,72
н3	436241,68	3289184,95
н4	436226,27	3289196,95
н1	436219,10	3289187,78

Условный номер земельного участка:

38:31:000017:39/чзу1

Площадь публичного сервитута:

202 кв.м.

Система координат:

МСК-38, зона 3

Номера характерных точек	X	Y
н1	436219,10	3289187,78
н2	436226,27	3289196,95
н3	436212,02	3289207,42
н4	436205,19	3289198,28
н1	436219,10	3289187,78

Условный номер земельного участка:

38:31:000017:201/чзу1

Площадь публичного сервитута:

244 кв.м.

Система координат:

МСК-38, зона 3

Номера характерных точек	X	Y
н1	436205,18	3289198,29
н2	436212,02	3289207,42
н3	436194,87	3289220,35
н4	436188,13	3289211,17
н1	436205,18	3289198,29

Условный номер земельного участка:

38:31:000017:200/чзу1

Площадь публичного сервитута:

256 кв.м.

Система координат:

МСК-38, зона 3

Номера характерных точек	X	Y
н1	436188,13	3289211,17
н2	436194,87	3289220,35
н3	436178,33	3289234,16
н4	436170,97	3289224,12
н1	436188,13	3289211,17

Условный номер земельного участка:

38:31:000017:199/чзу1

Площадь публичного сервитута:

250 кв.м.

Система координат:

МСК-38, зона 3

Номера характерных точек	X	Y
н1	436170,96	3289224,13
н2	436178,33	3289234,16
н3	436161,44	3289246,04
н4	436154,48	3289236,56
н1	436170,96	3289224,13

Условный номер земельного участка:

38:31:000017:198/чзy1

Площадь публичного сервитута:

230 кв.м.

Система координат:

МСК-38, зона 3

Номера характерных точек	X	Y
н1	436154,47	3289236,57
н2	436161,44	3289246,04
н3	436145,89	3289257,75
н4	436138,69	3289248,49
н1	436154,47	3289236,57

Условный номер земельного участка:

38:31:000017:196/чзy1

Площадь публичного сервитута:

240 кв.м.

Система координат:

МСК-38, зона 3

Номера характерных точек	X	Y
н1	436106,85	3289272,52
н2	436122,81	3289260,47
н3	436130,49	3289269,74
н4	436114,49	3289281,75
н1	436106,85	3289272,52

Условный номер земельного участка:

38:31:000017:195/чзy1

Площадь публичного сервитута:

261 кв.м.

Система координат:

МСК-38, зона 3

Номера характерных точек	X	Y
н1	436106,84	3289272,52
н2	436114,49	3289281,75
н3	436100,05	3289295,62
н4	436092,97	3289286,76
н5	436091,02	3289284,46
н1	436106,84	3289272,52

Условный номер земельного участка:

38:31:000017:194/чзy1

Площадь публичного сервитута:

220 кв.м.

Система координат:

МСК-38, зона 3

Номера характерных точек	X	Y
н1	436059,50	3289308,25
н2	436073,87	3289297,40
н3	436081,24	3289307,73
н4	436066,60	3289317,84
н1	436059,50	3289308,25

Условный номер земельного участка:

38:31:000017:15/чзу1

Площадь публичного сервитута:

212 кв.м.

Система координат:

МСК-38, зона 3

Номера характерных точек	X	Y
н1	436059,50	3289308,26
н2	436066,60	3289317,84
н3	436052,45	3289328,29
н4	436044,97	3289319,22
н1	436059,50	3289308,26

Условный номер земельного участка:

38:31:000017:193/чзу1

Площадь публичного сервитута:

254 кв.м.

Система координат:

МСК-38, зона 3

Номера характерных точек	X	Y
н1	436022,94	3289335,85
н2	436039,30	3289323,50
н3	436047,50	3289333,28
н4	436030,06	3289345,17
н1	436022,94	3289335,85

Условный номер земельного участка:

38:31:000017:7/чзу1

Площадь публичного сервитута:

235 кв.м.

Система координат:

МСК-38, зона 3

Номера характерных точек	X	Y
н1	436022,93	3289335,86
н2	436030,06	3289345,17
н3	436013,29	3289357,22
н4	436006,73	3289348,09
н1	436022,93	3289335,86

Условный номер земельного участка:

38:31:000017:192/чзу1

Площадь публичного сервитута:

256 кв.м.

Система координат:

МСК-38, зона 3

Номера характерных точек	X	Y
н1	436006,72	3289348,10
н2	436013,29	3289357,22
н3	435995,42	3289371,20
н4	435989,13	3289361,36
н1	436006,72	3289348,10

Условный номер земельного участка:

38:31:000017:191/чзү1

Площадь публичного сервитута:

199 кв.м.

Система координат:

МСК-38, зона 3

Номера характерных точек	X	Y
н1	435989,13	3289361,37
н2	435995,42	3289371,20
н3	435981,90	3289381,07
н4	435974,88	3289372,13
н1	435989,13	3289361,37

Условный номер земельного участка:

38:31:000017:38/чзү1

Площадь публичного сервитута:

239 кв.м.

Система координат:

МСК-38, зона 3

Номера характерных точек	X	Y
н1	435964,61	3289390,47
н2	435966,13	3289392,53
н3	435949,62	3289405,62
н4	435948,05	3289403,59
н5	435942,58	3289396,51
н6	435959,60	3289383,65
н1	435964,61	3289390,47

Условный номер земельного участка:

38:31:000017:189/чзү1

Площадь публичного сервитута:

240 кв.м.

Система координат:

МСК-38, зона 3

Номера характерных точек	X	Y
н1	435942,57	3289396,51
н2	435948,05	3289403,59
н3	435949,62	3289405,62
н4	435933,21	3289418,31
н5	435926,26	3289408,82
н1	435942,57	3289396,51

Условный номер земельного участка:

38:31:000017:188/чзү1

Площадь публичного сервитута:

238 кв.м.

Система координат:

МСК-38, зона 3

Номера характерных точек	X	Y
н1	435926,26	3289408,83
н2	435933,21	3289418,31
н3	435917,68	3289430,60
н4	435910,37	3289420,82
н1	435926,26	3289408,83

Условный номер земельного участка:

38:31:000017:187/чзу1

Площадь публичного сервитута:

253 кв.м.

Система координат:

МСК-38, зона 3

Номера характерных точек	X	Y
н1	435910,36	3289420,82
н2	435917,68	3289430,60
н3	435904,31	3289440,60
н4	435894,43	3289437,46
н5	435891,32	3289435,19
н1	435910,36	3289420,82

Условный номер земельного участка:

38:31:000017:226/чзу1

Площадь публичного сервитута:

33 кв.м.

Система координат:

МСК-38, зона 3

Номера характерных точек	X	Y
н1	435903,67	3289444,24
н2	435896,68	3289449,52
н3	435892,89	3289446,56
н4	435895,92	3289443,50
н1	435903,67	3289444,24

Условный номер земельного участка:

38:31:000000:901/чзу1

Площадь публичного сервитута:

458 кв.м.

Система координат:

МСК-38, зона 3

Номера характерных точек	X	Y
н1	435853,97	3289463,39
н2	435855,47	3289463,45
н3	435864,21	3289473,62
н4	435864,46	3289473,85
н5	435840,68	3289491,82
н6	435828,72	3289482,45
н1	435853,97	3289463,39

Условный номер земельного участка:

38:31:000035:329/чзу1

Площадь публичного сервитута:

48 кв.м.

Система координат:

МСК-38, зона 3

Номера характерных точек	X	Y
н1	435479,91	3289759,71
н2	435485,32	3289755,04
н3	435490,31	3289752,29
н4	435490,78	3289753,77
н5	435491,81	3289755,33
н6	435482,10	3289762,66
н1	435479,91	3289759,71

Условный номер земельного участка:

38:31:000035:109/чзу1

Площадь публичного сервитута:

40 кв.м.

Система координат:

МСК-38, зона 3

Номера характерных точек	X	Y
н1	435479,91	3289759,71
н2	435482,09	3289762,66
н3	435475,00	3289768,03
н4	435471,83	3289763,73
н1	435479,91	3289759,71

Условный номер земельного участка:

38:31:000045:1212/чзу1

Площадь публичного сервитута:

185 кв.м.

Система координат:

МСК-38, зона 3

Номера характерных точек	X	Y
н1	434976,87	3290142,13
н2	434964,31	3290152,46
н3	434957,80	3290143,10
н4	434969,69	3290132,77
н1	434976,87	3290142,13

Условный номер земельного участка:

38:31:000045:1285/чзу1

Площадь публичного сервитута:

303 кв.м.

Система координат:

МСК-38, зона 3

Номера характерных точек	X	Y
н1	434957,80	3290143,10
н2	434964,30	3290152,46
н3	434943,20	3290168,35
н4	434936,71	3290158,64
н1	434957,80	3290143,10

Условный номер земельного участка:

38:31:000045:1676/чзу1

Площадь публичного сервитута:

91 кв.м.

Система координат:

МСК-38, зона 3

Номера характерных точек	X	Y
н1	434886,80	3290205,73
н2	434906,54	3290191,65
н3	434908,37	3290194,57
н4	434889,07	3290209,09
н1	434886,80	3290205,73

Условный номер земельного участка:

38:31:000045:1294/чзү1

Площадь публичного сервитута:

41 кв.м.

Система координат:

МСК-38, зона 3

Номера характерных точек	X	Y
н1	434806,46	3290269,22
н2	434821,94	3290258,12
н3	434823,10	3290259,67
н4	434807,84	3290271,18
н1	434806,46	3290269,22

Условный номер земельного участка:

38:31:000045:1290/чзү1

Площадь публичного сервитута:

257 кв.м.

Система координат:

МСК-38, зона 3

Номера характерных точек	X	Y
н1	434634,88	3290383,55
н2	434653,67	3290369,37
н3	434662,44	3290380,78
н4	434641,91	3290396,26
н5	434640,55	3290394,39
н6	434642,05	3290393,27
н7	434649,63	3290387,59
н8	434644,05	3290380,13
н9	434636,46	3290385,80
н1	434634,88	3290383,55

Условный номер земельного участка:

38:31:000045:1666/чзү1

Площадь публичного сервитута:

237 кв.м.

Система координат:

МСК-38, зона 3

Номера характерных точек	X	Y
н1	434640,55	3290394,39
н2	434641,91	3290396,26
н3	434628,74	3290406,19
н4	434620,29	3290394,57
н5	434633,45	3290384,63
н1	434640,55	3290394,39

Условный номер земельного участка:

38:31:000000:1440/чзү1

Площадь публичного сервитута:

380 кв.м.

Система координат:

МСК-38, зона 3

Номера характерных точек	X	Y
:1440(1)		
н1	434599,62	3290410,17
н2	434593,78	3290432,54
н3	434580,88	3290442,27
н4	434586,69	3290419,93
н1	434599,62	3290410,17
:1440(2)		
н5	434552,18	3290445,98
н6	434564,00	3290454,99
н7	434555,74	3290461,21
н8	434543,92	3290452,22
н5	434552,18	3290445,98

Условный номер земельного участка:

38:31:000000:437/чзу1

Площадь публичного сервитута:

305 кв.м.

Система координат:

МСК-38, зона 3

Номера характерных точек	X	Y
н1	434373,98	3290580,48
н2	434391,53	3290567,23
н3	434388,46	3290577,44
н4	434385,07	3290589,87
н5	434368,06	3290602,69
н1	434373,98	3290580,48

Условный номер земельного участка:

38:31:000000:436/чзу1

Площадь публичного сервитута:

153 кв.м.

Система координат:

МСК-38, зона 3

Номера характерных точек	X	Y
н1	434323,51	3290618,58
н2	434332,32	3290611,92
н3	434338,23	3290619,87
н4	434340,75	3290623,27
н5	434332,25	3290629,69
н6	434329,87	3290626,67
н1	434323,51	3290618,58

Условный номер земельного участка:

38:31:000000:1429/чзу1

Площадь публичного сервитута:

153 кв.м.

Система координат:

МСК-38, зона 3

Номера характерных точек	X	Y
н1	434274,69	3290655,43
н2	434294,73	3290657,97
н3	434270,42	3290676,29
н4	434263,27	3290674,99
н5	434244,98	3290690,02
н6	434241,72	3290684,74
н7	434223,24	3290697,65
н8	434219,43	3290697,13
н1	434274,69	3290655,43

Условный номер земельного участка:

38:31:000048:721/чзу1

Площадь публичного сервитута:

58 кв.м.

Система координат:

МСК-38, зона 3

Номера характерных точек	X	Y
н1	434263,27	3290674,99
н2	434270,42	3290676,30
н3	434259,64	3290684,42
н4	434257,76	3290682,16
н5	434256,48	3290680,57
н1	434263,27	3290674,99

Условный номер земельного участка:

38:31:000048:722/чзу1

Площадь публичного сервитута:

70 кв.м.

Система координат:

МСК-38, зона 3

Номера характерных точек	X	Y
н1	434256,48	3290680,57
н2	434257,76	3290682,16
н3	434259,64	3290684,42
н4	434247,59	3290693,50
н5	434244,98	3290690,02
н1	434256,48	3290680,57

Условный номер земельного участка:

38:31:000048:745/чзу1

Площадь публичного сервитута:

172 кв.м.

Система координат:

МСК-38, зона 3

Номера характерных точек	X	Y
н1	434244,98	3290690,02
н2	434247,59	3290693,50
н3	434234,97	3290703,02
н4	434228,44	3290694,02
н5	434241,72	3290684,74
н1	434244,98	3290690,02

Условный номер земельного участка:

38:31:000048:277/чзу1

Площадь публичного сервитута:

178 кв.м.

Система координат:

МСК-38, зона 3

Номера характерных точек	X	Y
н1	434176,69	3290733,85
н2	434189,87	3290723,54
н3	434196,51	3290732,01
н4	434183,12	3290742,10
н1	434176,69	3290733,85

Условный номер земельного участка:

38:31:000048:275/чзу1

Площадь публичного сервитута:

219 кв.м.

Система координат:

МСК-38, зона 3

Номера характерных точек	X	Y
н1	434176,69	3290733,85
н2	434183,12	3290742,10
н3	434166,08	3290754,95
н4	434160,08	3290746,55
н1	434176,69	3290733,85

Условный номер земельного участка:

38:31:000048:265/чзу1

Площадь публичного сервитута:

309 кв.м.

Система координат:

МСК-38, зона 3

Номера характерных точек	X	Y
н1	434108,72	3290987,18
н2	434145,98	3291018,69
н3	434135,85	3291026,04
н4	434108,27	3290987,49
н1	434108,72	3290987,18

Условный номер земельного участка:

38:31:000048:1/чзу1

Площадь публичного сервитута:

255 кв.м.

Система координат:

МСК-38, зона 3

Номера характерных точек	X	Y
:1(1)		
н1	434223,37	3291084,14
н2	434224,34	3291084,96
н3	434222,85	3291088,23
н1	434223,37	3291084,14
:1(2)		
н4	434225,13	3291103,97
н5	434228,11	3291099,72
н6	434229,15	3291089,03
н7	434243,08	3291100,81
н8	434240,83	3291113,70

н9	434240,29	3291116,79
н4	434225,13	3291103,97

Условный номер земельного участка: 38:31:000048:13/чзу1

Площадь публичного сервитута: 121 кв.м.

Система координат: МСК-38, зона 3

Номера характерных точек	X	Y
н1	434217,81	3291097,77
н2	434219,33	3291095,92
н3	434222,85	3291088,23
н4	434224,35	3291084,97
н5	434229,14	3291089,02
н6	434228,11	3291099,72
н7	434225,13	3291103,96
н1	434217,81	3291097,77

Условный номер земельного участка: 38:31:000048:16/чзу1

Площадь публичного сервитута: 1253 кв.м.

Система координат: МСК-38, зона 3

Номера характерных точек	X	Y
н1	434240,30	3291116,79
н2	434240,83	3291113,70
н3	434243,09	3291100,82
н4	434316,14	3291162,60
н5	434304,01	3291170,67
н1	434240,30	3291116,79

Условный номер земельного участка: 38:31:000049:36/чзу1

Площадь публичного сервитута: 106 кв.м.

Система координат: МСК-38, зона 3

Номера характерных точек	X	Y
н1	434367,28	3291224,24
н2	434370,60	3291222,97
н3	434382,75	3291219,12
н4	434388,50	3291224,09
н5	434372,82	3291229,07
н1	434367,28	3291224,24

Условный номер земельного участка: 38:31:000049:59/чзу1

Площадь публичного сервитута: 556 кв.м.

Система координат: МСК-38, зона 3

Номера характерных точек	X	Y
н1	434654,34	3291470,19
н2	434651,67	3291472,63
н3	434650,06	3291471,22
н4	434646,76	3291466,78

н5	434628,36	3291442,71
н6	434619,30	3291431,54
н7	434623,94	3291428,13
н8	434663,60	3291462,51
н1	434654,34	3291470,19

Условный номер земельного участка:

38:31:000049:1745/чзу1

Площадь публичного сервитута:

3 кв.м.

Система координат:

МСК-38, зона 3

Номера характерных точек	X	Y
н1	434646,76	3291466,78
н2	434650,06	3291471,22
н3	434645,83	3291467,52
н1	434646,76	3291466,78

Условный номер земельного участка:

38:31:000049:1698/чзу1

Площадь публичного сервитута:

46 кв.м.

Система координат:

МСК-38, зона 3

Номера характерных точек	X	Y
н1	434651,98	3291472,36
н2	434654,34	3291470,19
н3	434655,08	3291469,58
н4	434663,42	3291479,55
н5	434661,52	3291481,23
н6	434653,53	3291474,24
н7	434652,90	3291473,51
н1	434651,98	3291472,36

Условный номер земельного участка:

38:31:000049:1703/чзу1

Площадь публичного сервитута:

18 кв.м.

Система координат:

МСК-38, зона 3

Номера характерных точек	X	Y
н1	434663,42	3291479,55
н2	434667,29	3291484,16
н3	434671,77	3291490,18
н4	434661,52	3291481,23
н1	434663,42	3291479,55

Условный номер земельного участка:

38:31:000049:42/чзу1

Площадь публичного сервитута:

126 кв.м.

Система координат:

МСК-38, зона 3

Номера характерных точек	X	Y
н1	434699,49	3291474,96
н2	434700,50	3291488,92
н3	434696,31	3291489,22
н4	434694,86	3291487,40
н5	434685,65	3291475,96
н1	434699,49	3291474,96

Условный номер земельного участка:

38:31:000000:5/чзу1

Площадь публичного сервитута:

203 кв.м.

Система координат:

МСК-38, зона 3

Номера характерных точек	X	Y
:5(1)		
н1	434018,98	3290913,07
н2	434025,60	3290920,59
н3	434018,07	3290927,22
н4	434011,43	3290919,69
н1	434018,98	3290913,07
:5(2)		
н5	434681,41	3291479,63
н6	434681,87	3291489,72
н7	434671,77	3291490,18
н8	434671,31	3291480,09
н5	434681,41	3291479,63

Условный номер земельного участка:

38:31:000000/чзу1

Площадь публичного сервитута:

60283 кв.м.

Система координат:

МСК-38, зона 3

Номера характерных точек	X	Y
:3У1(1)		
н1	438560,94	3289228,91
н2	438569,78	3289239,77
н3	438551,11	3289255,53
н4	438549,84	3289281,12
н5	438528,99	3289316,31
н6	438148,56	3288839,25
н7	438154,13	3288824,44
н8	438527,29	3289291,72
н9	438536,02	3289276,97
н10	438537,43	3289248,75
н1	438560,94	3289228,91
н11	438547,45	3289255,95

н12	438540,60	3289255,43
н13	438541,12	3289248,57
н14	438547,98	3289249,10
н11	438547,45	3289255,95
н15	438542,48	3289285,84
н16	438536,34	3289278,60
н17	438543,51	3289272,49
н18	438549,65	3289279,74
н15	438542,48	3289285,84
н19	438527,64	3289307,93
н20	438524,34	3289303,66
н21	438528,53	3289300,24
н22	438531,92	3289304,62
н19	438527,64	3289307,93
н23	438519,75	3289295,51
н24	438515,25	3289289,38
н25	438517,42	3289287,78
н26	438521,92	3289293,91
н23	438519,75	3289295,51
н27	438359,32	3289096,44
н28	438355,90	3289092,19
н29	438359,93	3289088,62
н30	438363,34	3289092,88
н27	438359,32	3289096,44
н31	438183,74	3288876,14
н32	438180,01	3288872,43
н33	438183,74	3288868,68
н34	438187,46	3288872,41
н31	438183,74	3288876,14
:3У1(2)		
н35	438141,84	3288809,04
н36	438136,06	3288823,57
н37	438116,45	3288798,99
н38	438126,98	3288790,43
н35	438141,84	3288809,04
:3У1(3)		
н39	438118,87	3288780,29
н40	438108,36	3288788,83
н41	438044,83	3288709,17
н42	438054,43	3288699,57
н39	438118,87	3288780,29
:3У1(4)		
н43	438047,99	3288691,52
н44	438038,49	3288701,22
н45	438017,50	3288674,90

н46	438028,03	3288666,52
н43	438047,99	3288691,52
:3Y1(5)		
н47	438019,74	3288656,03
н48	438009,18	3288664,45
н49	437991,61	3288642,48
н50	438002,15	3288633,98
н47	438019,74	3288656,03
:3Y1(6)		
н51	437979,92	3288621,32
н52	437976,88	3288624,08
н53	437973,62	3288620,02
н54	437976,69	3288617,52
н51	437979,92	3288621,32
:3Y1(7)		
н55	437931,03	3288544,81
н56	437920,36	3288553,45
н57	437898,24	3288525,82
н58	437908,98	3288517,17
н55	437931,03	3288544,81
:3Y1(8)		
н59	437855,37	3288449,96
н60	437844,53	3288458,69
н61	437833,15	3288444,49
н62	437838,93	3288440,18
н63	437844,56	3288436,39
н59	437855,37	3288449,96
:3Y1(9)		
н64	437774,98	3288419,83
н65	437782,93	3288432,92
н66	437782,09	3288433,04
н67	437773,81	3288420,00
н64	437774,98	3288419,83
:3Y1(10)		
н68	437701,58	3288430,15
н69	437682,75	3288438,72
н70	437652,23	3288451,48
н71	437651,90	3288451,53
н72	437663,66	3288446,53
н73	437656,94	3288436,42
н68	437701,58	3288430,15
:3Y1(11)		
н74	437634,30	3288439,60
н75	437643,72	3288452,69
н76	437621,73	3288455,81
н77	437612,24	3288442,70
н74	437634,30	3288439,60
:3Y1(12)		
н78	437564,78	3288449,37
н79	437548,25	3288458,69

н80	437553,54	3288465,49
н81	437552,48	3288465,65
н82	437547,47	3288459,32
н83	437542,43	3288452,51
н78	437564,78	3288449,37
:3Y1(13)		
н84	437536,56	3288453,33
н85	437546,85	3288466,44
н86	437545,35	3288466,66
н87	437537,32	3288456,22
н88	437535,33	3288453,51
н84	437536,56	3288453,33
:3Y1(14)		
н89	437433,42	3288467,83
н90	437418,79	3288477,13
н91	437414,14	3288470,54
н89	437433,42	3288467,83
:3Y1(15)		
н92	437391,46	3288473,72
н93	437401,27	3288487,12
н94	437353,41	3288493,91
н95	437348,90	3288487,58
н96	437348,62	3288485,40
н97	437347,51	3288485,56
н98	437343,88	3288480,41
н92	437391,46	3288473,72
:3Y1(16)		
н99	437329,76	3288497,27
н100	437306,86	3288500,52
н101	437306,39	3288499,86
н102	437306,30	3288499,73
н103	437306,34	3288499,69
н104	437323,16	3288489,62
н105	437323,74	3288490,45
н106	437324,56	3288489,87
н99	437329,76	3288497,27
:3Y1(17)		
н107	437273,07	3288490,36
н108	437282,67	3288503,95
н109	437235,87	3288510,60
н110	437229,79	3288501,90
н111	437239,45	3288495,08
н107	437273,07	3288490,36
:3Y1(18)		
н112	437226,75	3288496,87
н113	437226,16	3288497,27
н114	437208,63	3288507,33
н115	437190,58	3288510,56
н116	437188,61	3288510,15
н117	437188,50	3288502,24

н112	437226,75	3288496,87
:3Y1(19)		
н118	437185,38	3288517,77
н119	437184,17	3288517,95
н120	437185,17	3288515,50
н121	437184,80	3288511,45
н122	437177,73	3288511,23
н123	437149,31	3288520,61
н124	437150,05	3288522,79
н125	437127,79	3288525,95
н126	437142,24	3288518,21
н127	437146,76	3288515,28
н128	437171,12	3288505,19
н129	437177,09	3288504,87
н130	437184,64	3288510,48
н131	437185,98	3288516,31
н118	437185,38	3288517,77
:3Y1(20)		
н132	437148,62	3288507,84
н133	437146,78	3288508,68
н134	437146,46	3288508,15
н132	437148,62	3288507,84
:3Y1(21)		
н135	437122,58	3288511,50
н136	437128,27	3288519,39
н137	437125,57	3288520,49
н135	437122,58	3288511,50
:3Y1(22)		
н138	437102,68	3288520,87
н139	437102,70	3288520,89
н140	437103,95	3288522,65
н141	437102,98	3288523,48
н142	437104,43	3288525,64
н143	437106,02	3288532,40
н144	437101,38	3288535,22
н145	437080,93	3288548,35
н146	437060,45	3288561,26
н147	437060,19	3288560,89
н148	437071,66	3288552,25
н149	437075,43	3288550,70
н150	437075,73	3288551,23
н151	437080,44	3288548,10
н152	437103,05	3288533,48
н153	437098,44	3288524,07
н138	437102,68	3288520,87
:3Y1(23)		
н154	437078,87	3288555,50
н155	437079,44	3288556,13
н156	436966,03	3288641,80
н157	436965,83	3288640,06

н158	436982,48	3288627,88
н159	437003,50	3288611,46
н160	437021,01	3288598,86
н161	437039,97	3288583,24
н162	437059,64	3288568,89
н163	437078,45	3288555,76
н154	437078,87	3288555,50
:3Y1(24)		
н164	437020,18	3288583,14
н165	437021,32	3288584,79
н166	437002,47	3288598,75
н167	436981,81	3288613,13
н168	436967,09	3288623,66
н164	437020,18	3288583,14
:3Y1(25)		
н169	436902,58	3288671,91
н170	436903,30	3288672,85
н171	436902,62	3288673,40
н172	436881,66	3288689,97
н173	436863,19	3288704,14
н174	436862,01	3288702,52
н169	436902,58	3288671,91
:3Y1(26)		
н175	436841,36	3288718,11
н176	436842,28	3288719,65
н177	436821,59	3288734,98
н178	436841,27	3288719,89
н179	436840,57	3288718,70
н175	436841,36	3288718,11
:3Y1(27)		
н180	436820,82	3288733,62
н177	436821,59	3288734,98
н181	436801,81	3288749,10
н182	436801,36	3288748,30
н180	436820,82	3288733,62
:3Y1(28)		
н183	436656,18	3288857,88
н184	436657,36	3288874,95
н185	435903,67	3289444,23
н186	435895,92	3289443,50
н187	435892,89	3289446,56
н188	435896,67	3289449,52
н189	435864,47	3289473,85
н190	435864,21	3289473,62
н191	435855,47	3289463,45
н192	435853,98	3289463,38
н193	435891,31	3289435,20
н194	435894,43	3289437,46
н195	435904,31	3289440,60
н196	435917,68	3289430,60

н197	435933,21	3289418,31
н198	435949,62	3289405,62
н199	435966,13	3289392,53
н200	435964,61	3289390,47
н201	435959,61	3289383,64
н202	435974,87	3289372,13
н203	435981,90	3289381,07
н204	435995,42	3289371,20
н205	436013,29	3289357,22
н206	436030,06	3289345,17
н207	436047,50	3289333,28
н208	436039,31	3289323,50
н209	436044,96	3289319,23
н210	436052,45	3289328,29
н211	436066,60	3289317,84
н212	436081,24	3289307,73
н213	436073,88	3289297,40
н214	436091,01	3289284,47
н215	436092,97	3289286,76
н216	436084,17	3289293,44
н217	436091,03	3289302,47
н218	436100,05	3289295,62
н219	436114,49	3289281,75
н220	436130,49	3289269,74
н221	436122,82	3289260,46
н222	436138,68	3289248,49
н223	436145,89	3289257,75
н224	436161,44	3289246,04
н225	436178,33	3289234,16
н226	436194,87	3289220,35
н227	436212,02	3289207,42
н228	436226,27	3289196,95
н229	436241,68	3289184,95
н230	436235,10	3289175,72
н231	436250,37	3289164,19
н232	436256,87	3289173,40
н233	436273,80	3289160,78
н234	436289,63	3289148,48
н235	436282,52	3289139,92
н236	436320,86	3289110,98
н237	436328,01	3289119,39
н238	436345,03	3289107,35
н239	436337,73	3289098,25
н240	436354,05	3289085,93
н241	436360,57	3289095,06
н242	436375,71	3289084,11
н243	436390,82	3289072,13
н244	436384,43	3289063,00
н245	436401,08	3289050,43
н246	436407,67	3289059,35

н247	436423,39	3289048,08
н248	436416,52	3289038,78
н249	436433,03	3289026,32
н250	436440,09	3289034,72
н251	436454,93	3289023,99
н252	436448,25	3289014,83
н253	436481,02	3288990,09
н254	436486,31	3289000,08
н255	436502,77	3288988,35
н256	436497,82	3288977,41
н257	436535,51	3288948,96
н258	436541,00	3288960,01
н259	436556,99	3288947,70
н260	436573,12	3288935,54
н261	436589,99	3288922,85
н262	436604,24	3288911,84
н263	436620,38	3288900,12
н264	436615,11	3288888,88
н265	436616,04	3288888,18
н266	436622,00	3288900,32
н267	436635,97	3288888,44
н268	436639,85	3288884,84
н269	436637,90	3288871,68
н183	436656,18	3288857,88
н270	436506,30	3288984,97
н271	436503,78	3288980,75
н272	436508,05	3288978,20
н273	436510,57	3288982,41
н270	436506,30	3288984,97
н274	436298,97	3289141,71
н275	436295,71	3289137,53
н276	436300,02	3289134,16
н277	436303,29	3289138,35
н274	436298,97	3289141,71
н278	435883,43	3289457,54
н279	435877,86	3289449,88
н280	435885,43	3289444,39
н281	435891,08	3289451,98
н278	435883,43	3289457,54
:3Y1(29)		
н282	435828,71	3289482,45
н283	435840,67	3289491,82
н284	435491,82	3289755,32
н285	435490,78	3289753,77
н286	435490,31	3289752,29
н287	435485,32	3289755,04
н288	435479,91	3289759,71

н289	435471,83	3289763,73
н290	435466,93	3289757,08
н291	435456,04	3289765,07
н292	435464,15	3289776,03
н293	435267,10	3289924,51
н294	435258,66	3289914,17
н295	435248,22	3289922,42
н296	435256,78	3289932,94
н297	435036,49	3290098,12
н298	435002,28	3290122,76
н299	434980,33	3290138,70
н300	434976,88	3290142,13
н301	434969,69	3290132,77
н302	434957,80	3290143,10
н303	434936,71	3290158,64
н304	434943,19	3290168,36
н305	434908,38	3290194,56
н306	434906,54	3290191,65
н307	434886,80	3290205,73
н308	434889,06	3290209,10
н309	434844,24	3290242,85
н310	434835,78	3290232,74
н311	434825,48	3290241,37
н312	434833,84	3290251,58
н313	434823,11	3290259,66
н314	434821,94	3290258,12
н315	434806,46	3290269,22
н316	434807,83	3290271,18
н317	434662,45	3290380,77
н318	434653,68	3290369,36
н282	435828,71	3289482,45
н319	435676,40	3289613,70
н320	435670,77	3289606,12
н321	435678,28	3289600,54
н322	435683,42	3289608,12
н319	435676,40	3289613,70
н323	435049,16	3290087,90
н324	435042,29	3290078,63
н325	435051,45	3290071,88
н326	435058,30	3290081,11
н323	435049,16	3290087,90
:3Y1(30)		
н327	434634,87	3290383,56
н328	434636,46	3290385,80
н329	434642,05	3290393,27
н330	434640,55	3290394,39
н331	434633,46	3290384,62
н327	434634,87	3290383,56

:3Y1(31)		
н332	434620,28	3290394,58
н333	434628,73	3290406,19
н334	434593,79	3290432,53
н335	434599,63	3290410,16
н332	434620,28	3290394,58
:3Y1(32)		
н336	434586,68	3290419,93
н337	434580,88	3290442,27
н338	434564,01	3290454,98
н339	434552,18	3290445,97
н336	434586,68	3290419,93
:3Y1(33)		
н340	434543,92	3290452,22
н341	434555,73	3290461,21
н342	434385,08	3290589,86
н343	434388,46	3290577,44
н344	434391,54	3290567,23
н340	434543,92	3290452,22
:3Y1(34)		
н345	434422,55	3290558,41
н346	434417,09	3290550,84
н347	434424,74	3290545,32
н348	434430,21	3290552,90
н345	434422,55	3290558,41
:3Y1(35)		
н349	434373,97	3290580,48
н350	434368,05	3290602,69
н351	434340,76	3290623,27
н352	434338,23	3290619,87
н353	434332,33	3290611,91
н349	434373,97	3290580,48
:3Y1(36)		
н354	434323,50	3290618,58
н355	434329,87	3290626,67
н356	434332,24	3290629,69
н357	434294,73	3290657,96
н358	434274,69	3290655,42
н354	434323,50	3290618,58
:3Y1(37)		
н359	434219,42	3290697,14
н360	434223,24	3290697,65
н361	434228,44	3290694,02
н362	434234,96	3290703,02
н363	434196,51	3290732,01
н364	434189,87	3290723,54
н365	434176,69	3290733,85
н366	434160,08	3290746,55
н367	434166,07	3290754,95
н368	434146,58	3290769,65

н369	434000,22	3290880,24
н370	434023,87	3290915,42
н371	434108,71	3290987,18
н372	434108,27	3290987,49
н373	434135,85	3291026,04
н374	434145,98	3291018,70
н375	434223,36	3291084,14
н376	434222,85	3291088,23
н377	434219,33	3291095,92
н378	434217,80	3291097,77
н379	434013,34	3290924,85
н380	433989,03	3290887,82
н381	433999,78	3290880,29
н382	433992,22	3290869,52
н383	434138,15	3290758,48
н359	434219,42	3290697,14
н384	434215,10	3290714,92
н385	434209,97	3290707,01
н386	434217,62	3290701,62
н387	434222,76	3290709,53
н384	434215,10	3290714,92
н388	434141,67	3290768,86
н389	434137,44	3290763,45
н390	434142,86	3290759,31
н391	434147,05	3290764,62
н388	434141,67	3290768,86
н392	434018,98	3290913,07
н393	434025,60	3290920,59
н394	434018,07	3290927,22
н395	434011,43	3290919,69
н392	434018,98	3290913,07
:3Y1(37)		
н396	434372,82	3291229,08
н397	434388,51	3291224,10
н398	434623,93	3291428,12
н399	434619,30	3291431,54
н400	434628,36	3291442,71
н401	434646,76	3291466,78
н402	434645,82	3291467,52
н396	434372,82	3291229,08
:3Y1(38)		
н403	434685,64	3291475,96
н404	434694,86	3291487,40
н405	434696,30	3291489,22
н406	434674,85	3291490,77
н407	434671,77	3291490,18
н408	434667,29	3291484,16

н409	434663,42	3291479,55
н410	434655,08	3291469,58
н411	434663,61	3291462,51
н412	434679,63	3291476,39
н403	434685,64	3291475,96
н413	434681,41	3291479,63
н414	434681,87	3291489,72
н407	434671,77	3291490,18
н415	434671,31	3291480,09
н413	434681,41	3291479,63

Приложение 2 Каталог координат границ территории, в отношении которой осуществляется подготовка проекта межевания территории

Обозначение характерных точек границы	Координаты, м	
	X	Y
1	2	3
н1	439565,67	3288721,70
н2	439621,86	3288777,24
н3	439391,51	3288961,96
н4	439178,29	3289133,52
н5	438967,23	3289304,64
н6	438961,27	3289306,23
н7	438954,74	3289303,26
н8	438776,41	3289088,87
н9	438568,70	3289264,23
н10	438567,59	3289286,46
н11	438531,19	3289347,92
н12	438525,01	3289339,92
н13	438518,88	3289332,23
н14	438491,80	3289298,29
н15	437873,02	3288522,53
н16	437814,98	3288449,67
н17	437812,15	3288447,54
н18	437808,17	3288447,11
н19	437587,29	3288477,64
н20	437349,74	3288511,80
н21	437134,80	3288543,53
н22	437127,82	3288545,01
н23	437121,93	3288548,86
н24	436937,10	3288687,35
н25	436729,12	3288843,92
н26	436521,44	3289000,51
н27	436313,77	3289156,86
н28	436106,38	3289313,54
н29	435898,73	3289469,90
н30	435691,35	3289626,05
н31	435479,79	3289785,47
н32	435271,94	3289942,47
н33	435064,56	3290098,82
н34	434849,12	3290261,09
н35	434657,30	3290405,63
н36	434437,91	3290570,79
н37	434186,53	3290761,83
н38	434132,46	3290802,74
н39	434024,08	3290884,31
н40	434037,07	3290903,66
н41	434382,25	3291199,89
н42	434676,30	3291452,24
н43	434713,32	3291484,01
н44	434701,19	3291495,37
н45	434680,14	3291515,09
н46	434676,84	3291516,22

н47	434673,90	3291515,02
н48	434350,27	3291237,28
н49	433999,96	3290936,64
н50	433983,90	3290912,71
н51	433957,33	3290873,13
н52	434127,18	3290744,13
н53	434409,39	3290532,94
н54	434678,70	3290367,77
н55	434820,60	3290223,23
н56	435036,03	3290060,96
н57	435243,38	3289904,64
н58	435451,25	3289747,64
н59	435662,84	3289588,19
н60	435870,21	3289432,03
н61	436077,84	3289275,69
н62	436285,23	3289119,01
н63	436492,91	3288962,66
н64	436700,60	3288806,07
н65	436908,57	3288649,50
н66	437101,77	3288504,31
н67	437109,29	3288499,33
н68	437116,35	3288498,00
н69	437342,99	3288464,89
н70	437580,56	3288430,73
н71	437829,32	3288394,01
н72	437833,25	3288394,78
н73	437835,86	3288396,83
н74	437911,61	3288491,71
н75	438519,21	3289252,75
н76	438519,84	3289240,05
н77	438774,88	3289023,21
н78	438781,59	3289020,86
н79	438787,27	3289024,08
н80	438962,15	3289235,09
н81	438967,78	3289238,30
н82	438973,53	3289236,47
н83	439148,57	3289096,60
н84	439362,73	3288924,28
н85	439546,91	3288773,46
н86	439530,52	3288757,26
н1	439565,67	3288721,70



ИРКУТСКАЯ
ЭЛЕКТРОСЕТЕВАЯ КОМПАНИЯ

Акционерное общество «Иркутская электросетевая компания» (АО «ИЭСК»)
Производственное отделение «Центральные электрические сети»

ПРИКАЗ

«15» 05 2026 г.

ИЭСК-П-ЦЭС-26-459
№

г. Ангарск

О подготовке проекта планировки

В соответствии с подпунктом 4 пункта 1.1. статьи 45, статьи 46 Градостроительного кодекса Российской Федерации,

ПРИКАЗЫВАЮ:

1. Осуществить за счет денежных средств АО «ИЭСК» подготовку документации по планировке территории в составе проекта планировки территории и проекта межевания территории для реконструкции линейных объектов «Сооружение - Участок ВЛ-110 кВ "Цемзавод-Усольская" от опоры № 67 до опоры № 108, участок ВЛ-110кВ "Вокзальная-ТЭЦ-11" от опоры № 5 до опоры № 28 и участок ВЛ-110кВ "Усольская-ТЭЦ-11" от опоры № 3 до опоры № 26; Заход ВЛ-110кВ "Цемзавод-Усольская" от опоры №108 до портала ПС "Усольская" и ВЛ-110кВ "Усольская-ТЭЦ-11" от портала ПС "Усольская" до опоры №3; Заход ВЛ-110кВ "Усольская-ТЭЦ-11" от опоры №25 до портала ТЭЦ-11 и ВЛ-110кВ "Вокзальная-ТЭЦ-11" от опоры № 28 до портала ТЭЦ-11 и Заход ВЛ-110кВ "Цемзавод-Вокзальная" и ВЛ-110 кВ "Вокзальная-ТЭЦ-11" на ПС "Вокзальная", с местоположением: Российская Федерация, Иркутская область, г. Усолье-Сибирское.

2. Утвердить задание на подготовку документации по планировке территории для реконструкции линейных объектов ««Сооружение - Участок ВЛ-110кВ "Цемзавод-Усольская" от опоры № 67 до опоры № 108, участок ВЛ-110кВ "Вокзальная-ТЭЦ-11" от опоры № 5 до опоры № 28 и участок ВЛ-110кВ "Усольская-ТЭЦ-11" от опоры № 3 до опоры № 26; Заход ВЛ-110кВ "Цемзавод-Усольская" от опоры №108 до портала ПС "Усольская" и ВЛ-110кВ "Усольская-ТЭЦ-11" от портала ПС "Усольская" до опоры №3; Заход ВЛ-110кВ "Усольская-ТЭЦ-11" от опоры №25 до портала ТЭЦ-11 и ВЛ-110кВ "Вокзальная-ТЭЦ-11" от опоры № 28 до портала ТЭЦ-11 и Заход ВЛ-110кВ "Цемзавод-Вокзальная" и ВЛ-110 кВ "Вокзальная-ТЭЦ-11" на ПС "Вокзальная"».

2. Направить в администрацию города Усолье-Сибирское уведомление о принятом решении по подготовке документации по планировке территории в составе проекта планировки территории и проекта межевания территории для проведения процедуры публичных слушаний и дальнейшего утверждения документации по планировке территории.

3. Контроль за исполнением настоящего приказа оставляю за собой.

Директор

А.В. Ермолов

Исп.: Павлов Станислав Александрович
Тел.: № 89148955679

ИЭСК-Проект-П-03137/26

Утверждаю:

Директор ПО АО «ИЭСК» Центральные
электрические сети

А.В. Ермолов

2026г.

ЗАДАНИЕ

на подготовку документации по планировке территории для
реконструкции объектов

«Сооружение - Участок ВЛ-110кВ "Цемзавод-Усольская" от опоры № 67 до опоры № 108, участок ВЛ-110кВ "Вокзальная-ТЭЦ-11" от опоры № 5 до опоры № 28 и участок ВЛ-110кВ "Усольская-ТЭЦ-11" от опоры № 3 до опоры № 26; Заход ВЛ-110кВ "Цемзавод-Усольская" от опоры №108 до портала ПС "Усольская" и ВЛ-110кВ "Усольская-ТЭЦ-11" от портала ПС "Усольская" до опоры №3; Заход ВЛ-110кВ "Усольская-ТЭЦ-11" от опоры №25 до портала ТЭЦ-11 и ВЛ-110кВ "Вокзальная-ТЭЦ-11" от опоры № 28 до портала ТЭЦ-11 и Заход ВЛ-110кВ "Цемзавод-Вокзальная" и ВЛ-110 кВ "Вокзальная-ТЭЦ-11" на ПС "Вокзальная"»

№ п/п	Наименование раздела	Содержание раздела
1	Вид разрабатываемой документации по планировке территории	Проект планировки территории и проект межевания территории в его составе
2	Основание для разработки документации по планировке территории	1. Договор об осуществлении технологического присоединения к электрическим сетям №212/25-ЦЭС. (Приложение к Договору: Технические условия №212/25-ЦЭС для присоединения к электрическим сетям АО «ИЭСК» объектов по производству электрической энергии «Иркутская ТЭЦ-11» (ТГ-10, ТГ-11, ТГ-12) общества с ограниченной ответственностью «Байкальская энергетическая компания»)
3	Источник финансирования	За счет собственных средств АО «ИЭСК»
4	Требования к подготовке документации по планировке территории	Подготовка, согласование и утверждение документации по планировке территории должны осуществляться в соответствии с законодательством Российской Федерации, т.ч. Градостроительный Кодекс РФ, Земельный Кодекс РФ, Водный Кодекс РФ, Лесной Кодекс РФ, ФЗ «Об охране окружающей среды», ФЗ «Об объектах культурного наследия (памятников истории и культуры) народов Российской Федерации», ФЗ «Об общих принципах организации местного самоуправления в РФ», СП 42.13330.2011 «Градостроительство. Планировка и застройка городских и сельских поселений»
5	Описание проектируемого объекта (объектов)	
5.1	Определение местоположения границ проектируемой территории	Российская Федерация, Иркутская область, г. Усолье-Сибирское

№ п/п	Наименование раздела	Содержание раздела
5.2	Наименование планируемых работ в отношении проектируемого объекта (объектов)	Реконструкция
5.3	Вид планируемого к размещению проектируемого объекта (объектов)	«Сооружение - Участок ВЛ-110кВ "Цемзавод-Усольская" от опоры № 67 до опоры № 108, участок ВЛ-110кВ "Вокзальная-ТЭЦ-11" от опоры № 5 до опоры № 28 и участок ВЛ-110кВ "Усольская-ТЭЦ-11" от опоры № 3 до опоры № 26; Заход ВЛ-110кВ "Цемзавод-Усольская" от опоры №108 до портала ПС "Усольская" и ВЛ-110кВ "Усольская-ТЭЦ-11" от портала ПС "Усольская" до опоры №3; Заход ВЛ-110кВ "Усольская-ТЭЦ-11" от опоры №25 до портала ТЭЦ-11 и ВЛ-110кВ "Вокзальная-ТЭЦ-11" от опоры № 28 до портала ТЭЦ-11 и Заход ВЛ-110кВ "Цемзавод-Вокзальная" и ВЛ-110 кВ "Вокзальная-ТЭЦ-11" на ПС "Вокзальная" с заменой провода АС-185 на провод АС-240
5.4	Основные характеристики планируемого к размещению проектируемого объекта (объектов)	ВЛ 110 кВ: Протяженность трассы ВЛ, км: 8,21, уточнить проектом; Охранная зона, м: 50 м Количество проектируемых опор определить проектом; Площадь участков определить проектом
6	Требования к подготовке документации по планировке территории	Подготовка, согласование и утверждение документации по планировке территории должны осуществляться в соответствии с законодательством Российской Федерации
7	Вид разрешенного использования земельных участков, предназначенных для размещения проектируемого объекта (объектов)	Размещение объектов электросетевого хозяйства, за исключением объектов энергетики, размещение которых предусмотрено содержанием вида разрешенного использования с кодом 6.7 («Энергетика») Вид разрешенного использования территории, на которой располагается объект, может быть уточнен по результатам разработки проекта планировки территории
8	Требования к векторному формату предоставления данных	Информация должна быть предоставлена в указанных форматах: DWG, DXF (файл AutoCAD); DGN (файл MicroStation).
9	Требования к растровому формату предоставления данных	Информация должна быть предоставлена в одном из указанных форматов: JPEG, JPG (JPEG) – вместе с файлом необходимо предоставить файл привязки для наборов растровых данных (Word-файл); При этом разрешение предоставленной информации должно составлять не менее 300dpi

№ п/п	Наименование раздела	Содержание раздела
10	Требования к составу и содержанию проекта планировки территории	
10.1	Том 1. Основная часть проекта планировки территории	
	Раздел 1 «Проект планировки территории. Графическая часть»	<p>Раздел должен быть представлен в виде чертежа (чертежей), выполненного на цифровом топографическом плане, соответствующем требованиям, установленным федеральным органом исполнительной власти, осуществляющим функции по выработке и реализации государственной политики и нормативно-правовому регулированию в сфере строительства, архитектуры, градостроительства.</p> <p>1. Чертеж границ зон планируемого размещения линейных объектов в масштабе 1:500 - 1:5000.</p> <p>На чертеже должно быть указано:</p> <ul style="list-style-type: none"> а) границы территории, в отношении которой осуществляется подготовка проекта планировки; б) границы зон планируемого размещения линейных объектов, устанавливаемые в соответствии с нормами отвода земельных участков для конкретных видов линейных объектов с указанием границ зон планируемого размещения объектов капитального строительства, входящих в состав линейных объектов, обеспечивающих в том числе соблюдение расчетных показателей минимально допустимого уровня обеспеченности территории объектами коммунальной, транспортной, социальной инфраструктур и расчетных показателей максимально допустимого уровня территориальной доступности указанных объектов для населения в соответствии с нормативами градостроительного проектирования. Места размещения объектов капитального строительства, входящих в состав линейного объекта, подлежат уточнению при архитектурно-строительном проектировании, но не могут выходить за границы зон планируемого размещения таких объектов, установленных проектом планировки территории; в) номера характерных точек границ зон планируемого размещения линейных объектов, в том числе точек начала и окончания, точек изменения описания границ таких зон; г) границы зон с особыми условиями использования территории, подлежащие установлению в связи с размещением линейных объектов. <p>2. Чертеж границ зон планируемого размещения линейных объектов, подлежащих</p>

№ п/п	Наименование раздела	Содержание раздела
		<p>переносу (переустройству) из зон планируемого размещения линейных объектов в масштабе 1:500 - 1:5000.</p> <p>На чертеже должно быть указано:</p> <ul style="list-style-type: none"> а) границы территории, в отношении которой осуществляется подготовка проекта планировки; б) границы зон планируемого размещения линейных объектов, подлежащих переносу (переустройству) в связи с изменением их местоположения; в) номера характерных точек границ зон планируемого размещения линейных объектов, подлежащих переносу (переустройству) из зон планируемого размещения линейных объектов; г) границ зон с особыми условиями использования территории, подлежащие установлению в связи с размещением линейных объектов, подлежащих переносу (переустройству) в связи с изменением их местоположения <p>Объединение нескольких чертежей в один допускается при условии обеспечении читаемости линий и условных обозначений графических материалов.</p>
10.2	Том 2. Основная часть проекта	планировки территории
	Раздел 2 «Положение о размещении линейных объектов»	<ul style="list-style-type: none"> а) наименование, основные характеристики (протяженность, проектная мощность) и назначения планируемого для размещения линейного объекта; б) перечень субъектов Российской Федерации, перечень, перечень муниципальных районов, городских округов составе субъектов РФ, перечень поселений, населенных пунктов, внутригородских территорий городов федерального значения, на территориях которых устанавливаются зоны планируемого размещения линейных объектов; в) перечень координат характерных точек границ зон планируемого размещения линейных объектов; г) перечень координат характерных точек границ зон планируемого размещения линейных объектов, подлежащих переносу (переустройству) в связи с изменением их местоположения; д) предельные параметры разрешенного строительства, реконструкции объектов капитального строительства, входящих в состав линейных объектов в границах зон их планируемого размещения: <p>- максимальный процент застройки каждой зоны</p>

№ п/п	Наименование раздела	Содержание раздела
		<p>планируемого размещения объектов капитального строительства, входящих в состав линейных объектов, определяемый как отношение площади зоны планируемого размещения объекта капитального строительства, входящего в состав линейного объекта, которая может быть застроена, ко всей площади этой зоны;</p> <ul style="list-style-type: none"> - минимальные отступы от границ земельных участков в целях определения мест допустимого размещения объектов капитального строительства, которые входят в состав линейных объектов и за пределами которых запрещено строительство таких объектов в границах каждой зоны планируемого размещения объектов капитального строительства, входящих в состав линейных объектов; - требования к архитектурным решениям объектов капитального строительства, входящих в состав линейных объектов, в границах каждой зоны планируемого размещения таких объектов, расположенной в границах территории исторического федерального или регионального значения (при необходимости): - требований к цветному решению внешнего облика таких объектов; - требований к строительным материалам, определяющим внешний облик таких объектов; - требований к объемно-пространственным, архитектурно-стилистическим и иным характеристикам таких объектов, влияющим на их внешний облик и (или) на композицию, а также на силуэт застройки исторического поселения; <p>е) информация о необходимости осуществления мероприятий по защите сохраняемых объектов капитального строительства (здание, строение, сооружение, строительство которых не завершено), существующих и строящихся на момент подготовки проекта планировки территории, а также объектов капитального строительства, планируемых к строительству в соответствии с ранее утвержденной документацией по планировке территории, от возможного негативного воздействия в связи с размещением линейных объектов;</p> <p>ж) информация о необходимости осуществления мероприятий по сохранению объектов культурного наследия от возможного негативного воздействия в связи с размещением линейных объектов;</p>

№ п/п	Наименование раздела	Содержание раздела
		з) информация о необходимости осуществления мероприятий по охране окружающей среде; и) информация о необходимости осуществления мероприятий по защите территории от чрезвычайных ситуаций природного и техногенного характера, в том числе по обеспечению пожарной безопасности и гражданской обороне
10.3	Том 3. Материалы по обоснованию проекта планировки территории	
	Раздел 3. «Материалы по обоснованию проекта планировки территории. Графическая часть»	<p>Схемы должны быть выполнены на топографическом плане, соответствующем требованиям, установленным федеральным органом исполнительной власти, осуществляющим функции по выработке и реализации государственной политики и нормативно-правовому регулированию в сфере строительства, архитектуры, градостроительства.</p> <p>1. Схема расположения элементов планировочной структуры в масштабе 1:500 - 1:10000 при условии обеспечения читаемости линий и условных обозначений графических материалов:</p> <p>а) границы территории, в отношении которой осуществляется подготовка схемы расположения элементов планировочной структуры, в пределах границ субъекта (субъектов) РФ, на территории которого устанавливаются границы зон планируемого размещения линейных объектов и границы зон планируемого размещения линейных объектов, подлежащих переносу (переустройству) в связи с изменением их местоположения;</p> <p>б) границы зон планируемого размещения линейных объектов, устанавливаемые в соответствии с нормами отвода земельных участков для конкретных видов линейных объектов;</p> <p>в) границы зон планируемого размещения линейных объектов, подлежащих переносу (переустройству) в связи с изменением их местоположения.</p> <p>2. Схема использования территории в период подготовки проекта планировки территории в масштабе 1:500 - 1:5000:</p> <p>а) границы территории, в отношении которой осуществляется подготовка проекта планировки территории;</p> <p>б) границы зон планируемого размещения линейных объектов, устанавливаемые в соответствии с нормами отвода земельных участков;</p>

№ п/п	Наименование раздела	Содержание раздела
		<p>в) границы зон планируемого размещения линейных объектов, подлежащих переносу (переустройству) в связи с изменением их местоположения;</p> <p>г) сведения об отнесении к определенной категории земель в границах территории, в отношении которой осуществляется подготовка проекта планировки;</p> <p>д) границы существующих земельных участков, учтенных в Едином государственном реестре недвижимости, в границах территории, в отношении которой осуществляется подготовка проекта планировки, с указанием номеров характерных точек земельных участков, а также форм собственности таких земельных участков и информации о необходимости изъятия таких земельных участков для государственных и муниципальных нужд;</p> <p>е) контуры существующих сохраняемых объектов капитального строительства, а также подлежащих сносу и (или) демонтажу и не подлежащих переносу (переустройству) в связи с изменением их местоположения;</p> <p>ж) границы зон планируемого размещения объектов капитального строительства, установленные ранее утвержденной документацией по планировке территории, в случае планируемого размещения таковых в границах территории, в отношении которой осуществляется подготовка проекта планировки.</p> <p>3. Схема границ территорий объектов культурного наследия разрабатывается в случае наличия объектов культурного наследия в границах территории, в отношении которой осуществляется подготовка проекта планировки в масштабе 1:500 - 1:5000.</p> <p>При отсутствии объектов культурного наследия в границах территории, в отношении которой осуществляется подготовка проекта планировки, соответствующая информация указывается в разделе 4 «Материалы по обоснованию проекта планировки территории. Пояснительная записка»:</p> <p>а) границы территории, в отношении которой осуществляется подготовка проекта планировки;</p> <p>б) границы зон планируемого размещения линейных объектов, устанавливаемые в соответствии с нормами отвода земельных участков;</p> <p>в) границы зон планируемого размещения линейных объектов, подлежащих переносу</p>

№ п/п	Наименование раздела	Содержание раздела
		<p>(переустройству) в связи с изменением их местоположения;</p> <p>г) границы территорий объектов культурного наследия, включенных в единый государственный реестр объектов культурного наследия (памятников истории и культуры) народов РФ;</p> <p>д) границы территорий выявленных объектов культурного наследия.</p> <p>4. Схема границ зон с особыми условиями использования территорий, которая может представляться в виде одной или нескольких схем по отдельным видам зон в масштабе 1:500 - 1:5000:</p> <p>а) границы территории, в отношении которой осуществляется подготовка проекта планировки;</p> <p>б) границы зон планируемого размещения линейных объектов, устанавливаемые в соответствии с нормами отвода земельных участков для конкретных видов линейных объектов;</p> <p>в) границы зон планируемого размещения линейных объектов, подлежащих переносу (переустройству) в связи с изменением их местоположения;</p> <p>г) границы зон с особыми условиями использования территорий, виды которых предусмотрены ст. 105 ЗК РФ, установленные в соответствии с законами РФ:</p> <ul style="list-style-type: none"> - границы охранных зон существующих инженерных сетей и сооружений; - границы зон существующих охраняемых и режимных объектов; - границы зон санитарной охраны источников водоснабжения; - границы прибрежных защитных полос; - границы водоохранных зон; - границы зон охраны объектов культурного наследия (памятников истории и культуры) федерального, регионального и местного значения; - границы зон затопления, подтопления; - границы санитарно-защитных существующих промышленных объектов и производств и (или) их комплексов; - границы площадей залегания полезных ископаемых; - границы охранных зон стационарных пунктов наблюдений за состоянием окружающей среды, ее загрязнением; - границы придорожной полосы автомобильной

№ п/п	Наименование раздела	Содержание раздела
		<p>дороги;</p> <ul style="list-style-type: none"> - границы при аэродромной территории; - границы охранных зон железных дорог; - границы санитарных разрывов, установленных от существующих железнодорожных линий и автодорог, а также объектов энергетики; - границы иных зон с особыми условиями использования территорий в границах подготовки проекта планировки территории, устанавливаемых в соответствии с законодательством РФ. <p>5. Схема границ территорий, подверженных риску возникновения чрезвычайных ситуаций природного и техногенного характера (пожар, взрыв, химическое, радиоактивное заражение, затопление, подтопление, оползень, карсты, эрозия и т.д.) в масштабе 1:500 - 1:5000 (при необходимости):</p> <ul style="list-style-type: none"> а) границы территории, в отношении которой осуществляется подготовка проекта планировки; б) границы зон планируемого размещения линейных объектов, устанавливаемые в соответствии с нормами отвода земельных участков; в) границы зон планируемого размещения линейных объектов, подлежащих переносу (переустройству) в связи с изменением их местоположения; г) границы территорий, подверженных риску возникновения чрезвычайных ситуаций природного и техногенного характера (в соответствии с исходными данными, материалами документов территориального планирования, а в случае их отсутствия – в соответствии с нормативно-техническими документами). <p>6. Схема конструктивных и планировочных решений, подготавливаемой в целях обоснования границ зон планируемого размещения линейных объектов в масштабе 1:500 - 1:5000:</p> <ul style="list-style-type: none"> а) границы территории, в отношении которой осуществляется подготовка проекта планировки; б) границы зон планируемого размещения линейных объектов, устанавливаемые в соответствии с нормами отвода земельных участков; в) ось планируемого линейного объекта с нанесением пикетажа и (или) километровых

№ п/п	Наименование раздела	Содержание раздела
		<p>отметок;</p> <p>г) конструктивные и планировочные решения, планируемые в отношении линейного объекта и (или) объектов капитального строительства, входящих в состав линейного объекта, в объеме, достаточном для определения зоны планируемого размещения линейного объекта</p>
10.4	Том 4. Материалы по обоснованию проекта планировки территории	
	<p>Раздел 4. «Материалы по обоснованию проекта планировки территории. Пояснительная записка»</p>	<p style="text-align: center;">Пояснительная записка должна содержать:</p> <p>а) описание природно-климатических условий территории, в отношении которой разрабатывается проект планировки территории;</p> <p>б) обоснование определения границ зон планируемого размещения линейных объектов;</p> <p>в) обоснование определения границ зон планируемого размещения линейных объектов, подлежащих переносу (переустройству) в связи с изменением их местоположения;</p> <p>г) обоснование определения предельных параметров застройки территории в границах зон планируемого размещения объектов капитального строительства, входящих в состав линейных объектов;</p> <p>д) ведомость пересечений границ зон планируемого размещения линейного (объектов) с сохраняемыми объектами капитального строительства (здание, строение, сооружение, объект, строительство которого не завершено), существующими и строящимися на момент подготовки проекта планировки территории;</p> <p>е) ведомость пересечений границ зон планируемого размещения линейного объекта (объектов) с объектами капитального строительства, строительство которых запланировано в соответствии с ранее утвержденной документацией по планировке территории;</p> <p>ж) ведомость пересечений границ зон планируемого размещения линейного объекта (объектов) с водными объектами (в том числе с водотоками, водоемами, болотами и т.д.)</p>
	Приложение	<p style="text-align: center;">Приложение должно содержать:</p> <p>а) материалы и результаты инженерных изысканий, используемые при подготовке проекта планировки территории, с приложением документов, подтверждающих соответствие лиц, выполнивших инженерные изыскания;</p> <p>б) программа и задание на проведение инженерных изысканий, используемые при</p>

№ п/п	Наименование раздела	Содержание раздела
		подготовке проекта планировки территории; в) исходные данные, используемые при подготовке проекта планировки территории; г) решение о подготовке документации по планировке территории с приложением задания
11.	Требования к составу и содержанию проекта межевания территории	
11.1	Том 5. Основная часть проекта межевания территории	
	«Основная часть проекта межевания территории. Текстовая часть».	<p>Текстовая часть должна содержать:</p> <ol style="list-style-type: none"> 1) перечень и сведения о площади образуемых земельных участков, в том числе возможные способы их образования; 2) перечень и сведения о площади образуемых земельных участков, которые будут отнесены к территориям общего пользования или имуществу общего пользования, в том числе в отношении которых предполагаются резервирование и (или) изъятие для государственных или муниципальных нужд; 3) вид разрешенного использования образуемых земельных участков в соответствии с проектом планировки территории в случаях, предусмотренных настоящим Кодексом; 4) целевое назначение лесов, вид (виды) разрешенного использования лесного участка, количественные и качественные характеристики лесного участка, сведения о нахождении лесного участка в границах особо защитных участков лесов (в случае, если подготовка проекта межевания территории осуществляется в целях определения местоположения границ образуемых и (или) изменяемых лесных участков); 5) сведения о границах территории, в отношении которой утвержден проект межевания, содержащие перечень координат характерных точек этих границ в системе координат, используемой для ведения Единого государственного реестра недвижимости. Координаты характерных точек границ территории, в отношении которой утвержден проект межевания, определяются в соответствии с требованиями к точности определения координат характерных точек границ, установленных в соответствии с настоящим Кодексом для территориальных зон.
	«Основная часть проекта межевания территории. Графическая часть».	<p>Чертежи межевания в масштабе 1:500 - 1:5000.</p> <p>На чертежах должно быть указано:</p> <ol style="list-style-type: none"> 1) границы планируемых (в случае, если подготовка проекта межевания территории

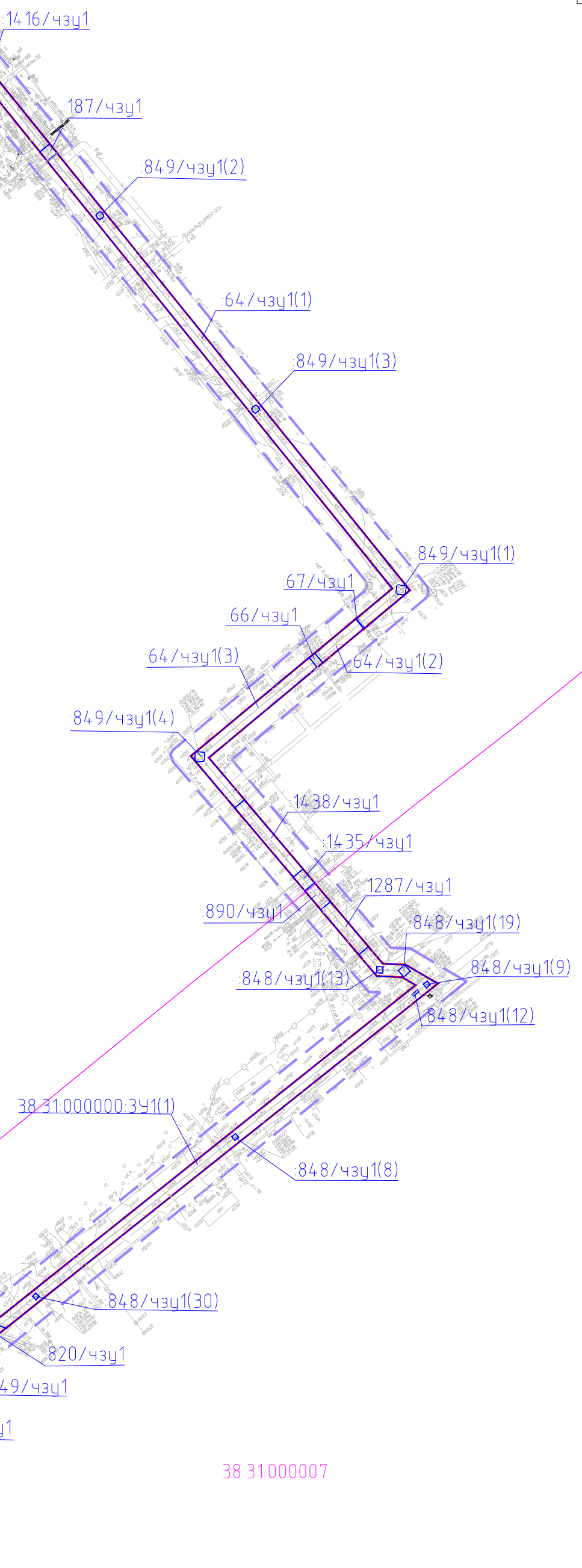
№ п/п	Наименование раздела	Содержание раздела
		<p>осуществляется в составе проекта планировки территории) и существующих элементов планировочной структуры;</p> <p>2) границы образуемых и (или) изменяемых земельных участков, условные номера образуемых земельных участков, в том числе в отношении которых предполагаются их резервирование и (или) изъятие для государственных или муниципальных нужд;</p> <p>3) границы зон действия публичных сервитутов.</p> <p>4) границы лесничеств, участковых лесничеств, лесных кварталов, лесотаксационных выделов или частей лесотаксационных выделов.</p>
11.2	Том 6. Материалы по обоснованию проекта межевания территории	
	«Материалы по обоснованию проекта межевания территории. Графическая часть».	<p>Чертежи межевания в масштабе 1:500 - 1:5000.</p> <p>На чертеже должно быть указано</p> <p>1) границы существующих земельных участков;</p> <p>2) границы зон с особыми условиями использования территорий;</p> <p>3) местоположение существующих объектов капитального строительства;</p> <p>4) границы особо охраняемых природных территорий;</p> <p>5) границы территорий объектов культурного наследия.</p> <p>6) границы лесничеств, участковых лесничеств, лесных кварталов, лесотаксационных выделов или частей лесотаксационных выделов.</p>
12	Требования к предоставлению результатов работы	<p>Для утверждения и согласования документации по планировке территории в уполномоченный орган передаются графические и текстовые материалы на бумажном носителе в 2 экземплярах, сброшюрованные по томам в соответствии с настоящим заданием.</p> <p>Электронные версии текстовых и графических материалов проекта предоставляются на DVD или CD дисках в 1 экземпляре в отсканированном и векторном форматах, указанных в настоящем задании</p>

В соответствии п.11 Постановления Правительства РФ от 12.05.2017 №564 «Об утверждении Положения о составе и содержании проектов планировки территории, предусматривающих размещение одного или нескольких линейных объектов» - «Объединение нескольких чертежей в один допускается при условии обеспечения читаемости линий и условных обозначений графических материалов.

- Условные обозначения:**
- граница территории, в отношении которой осуществляется подготовка ПМТ
 - границы планируемых элементов планировочной структуры, красные линии утвержденные в составе ППТ
 - границы муниципальных образований
 - граница кадастрового квартала
 - границы образуемых земельных участков и их частей
 - 38:31:000003 - номер кадастрового квартала
 - :1416/чзц1 - условные номера образуемых земельных участков и их частей
 -  - существующие линии электропередачи
 -  - существующие железнодорожные пути

Иркутская область
город Усолье-Сибирское

38:31:000003



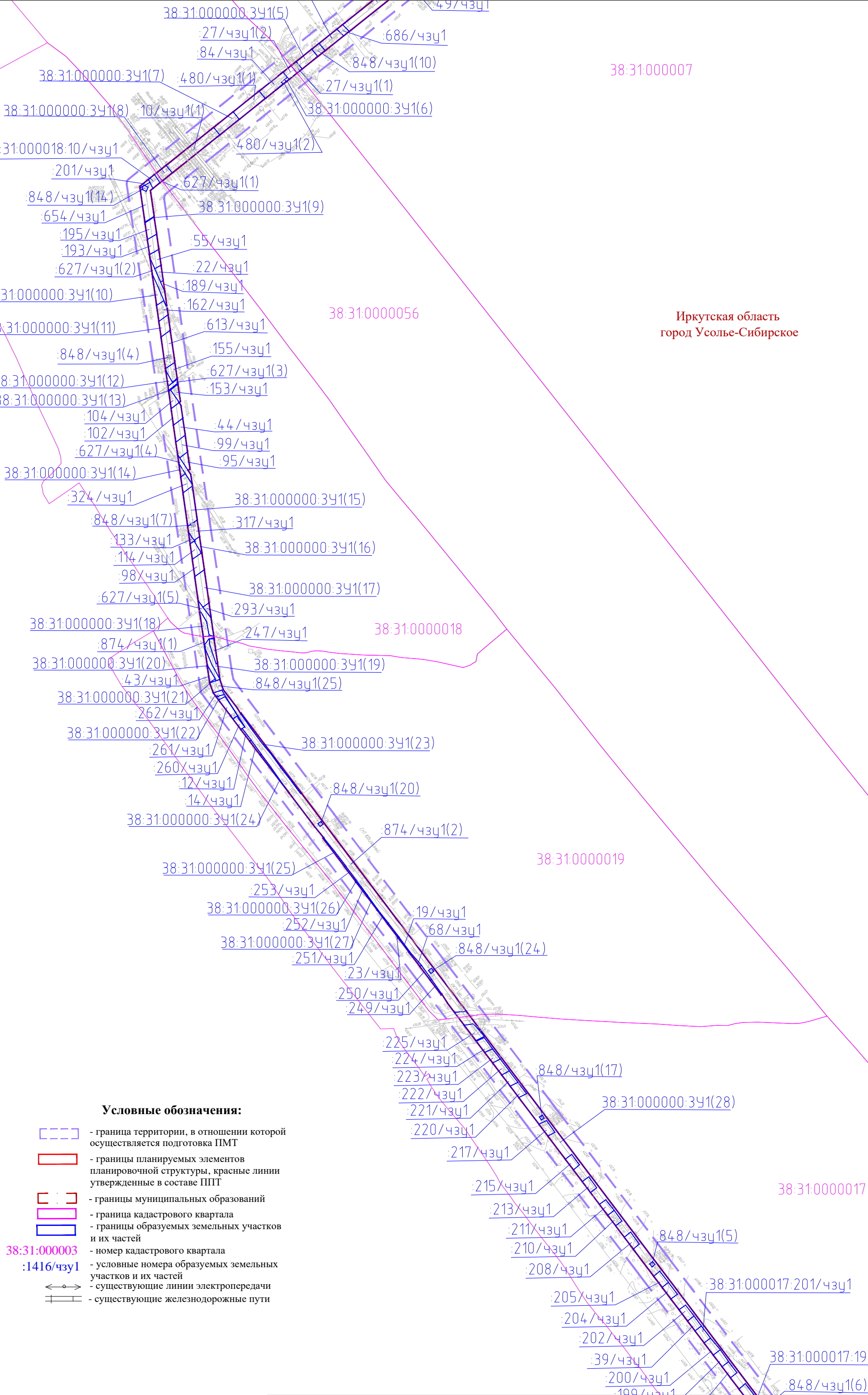
38:31:000007

Гибгласовано	
Взам. инв. №	
Подп. и дата	
Инв. № подл.	

Примечание:
 1. Границы образуемых и (или) изменяемых земельных участков, в отношении которых предполагаются их резервирование и (или) изъятие для государственных или муниципальных нужд, **отсутствуют**.
 2. Линии отступа от красных линий в целях определения места допустимого размещения зданий, строений, сооружений совпадают с границами красных линий.
 3. Границы земельных участков, образование которых предусмотрено схемой расположения земельного участка или земельных участков на кадастровом плане территории, срок действия которых не истек, **отсутствуют**.

						22/5-ПМТ-04П-ГЧ		
						Сооружение - Участок ВЛ-110кВ "Цемязавод-Усольская" от опоры № 67 до опоры № 108, участок ВЛ-110кВ "Вокзальная-ТЭЦ-11" от опоры № 5 до опоры № 28 и участок ВЛ-110кВ "Усольская-ТЭЦ-11" от опоры № 3 до опоры № 26 ... и Заход ВЛ-110кВ "Цемязавод-Вокзальная" и ВЛ-110 кВ "Вокзальная-ТЭЦ-11" на ПС "Вокзальная"		
Изм.	Колуч.	Лист	№ док.	Подп.	Дата	Стадия	Лист	Листов
Разраб.		Павлова Е.С.		<i>Евг</i>	05.26	И	1	4
						Проект межевания территории. Основная часть. Утверждаемая часть		
						Чертеж проекта межевания территории М 1:5000		
						ООО "ЭСП - Иркутск"		
Нач. отдела		Митруев О.И.		<i>Митруев</i>	05.26			

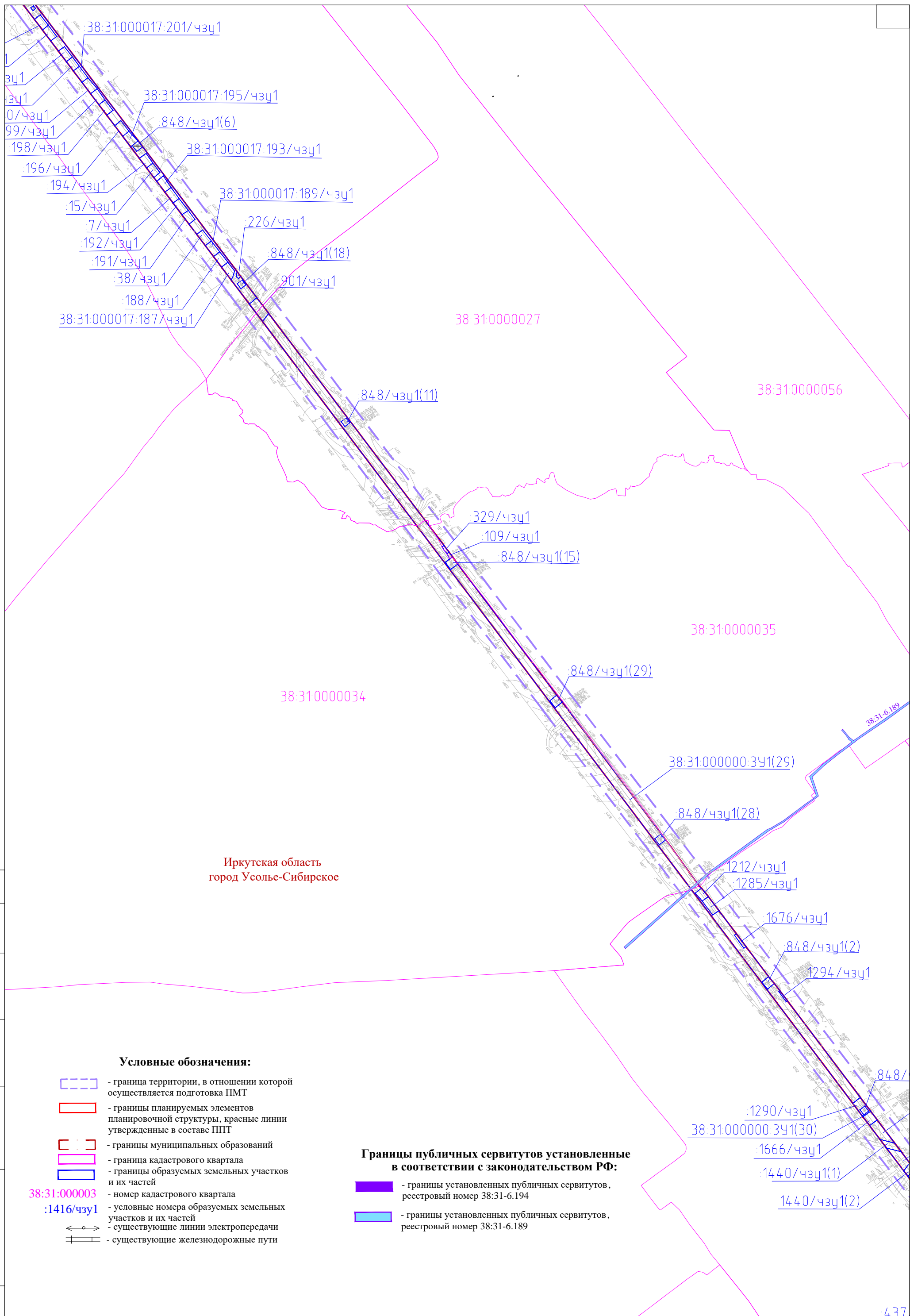
Иркутская область
город Усолье-Сибирское



Условные обозначения:

- граница территории, в отношении которой осуществляется подготовка ПМТ
- границы планируемых элементов планировочной структуры, красные линии утвержденные в составе ППТ
- границы муниципальных образований
- граница кадастрового квартала
- границы образуемых земельных участков и их частей
- 38:31:000003 - номер кадастрового квартала
- :1416/чзц1 - условные номера образуемых земельных участков и их частей
- ←→ - существующие линии электропередачи
- - существующие железнодорожные пути

Идентификация	
Взам. инв. №	
Подп. и дата	
Инв. № подл.	



Иркутская область
город Усолье-Сибирское

Условные обозначения:

- граница территории, в отношении которой осуществляется подготовка ПМТ
- границы планируемых элементов планировочной структуры, красные линии утвержденные в составе ППТ
- границы муниципальных образований
- граница кадастрового квартала
- границы образуемых земельных участков и их частей
- 38:31:000003 - номер кадастрового квартала
- :1416/чзц1 - условные номера образуемых земельных участков и их частей
- существующие линии электропередачи
- существующие железнодорожные пути

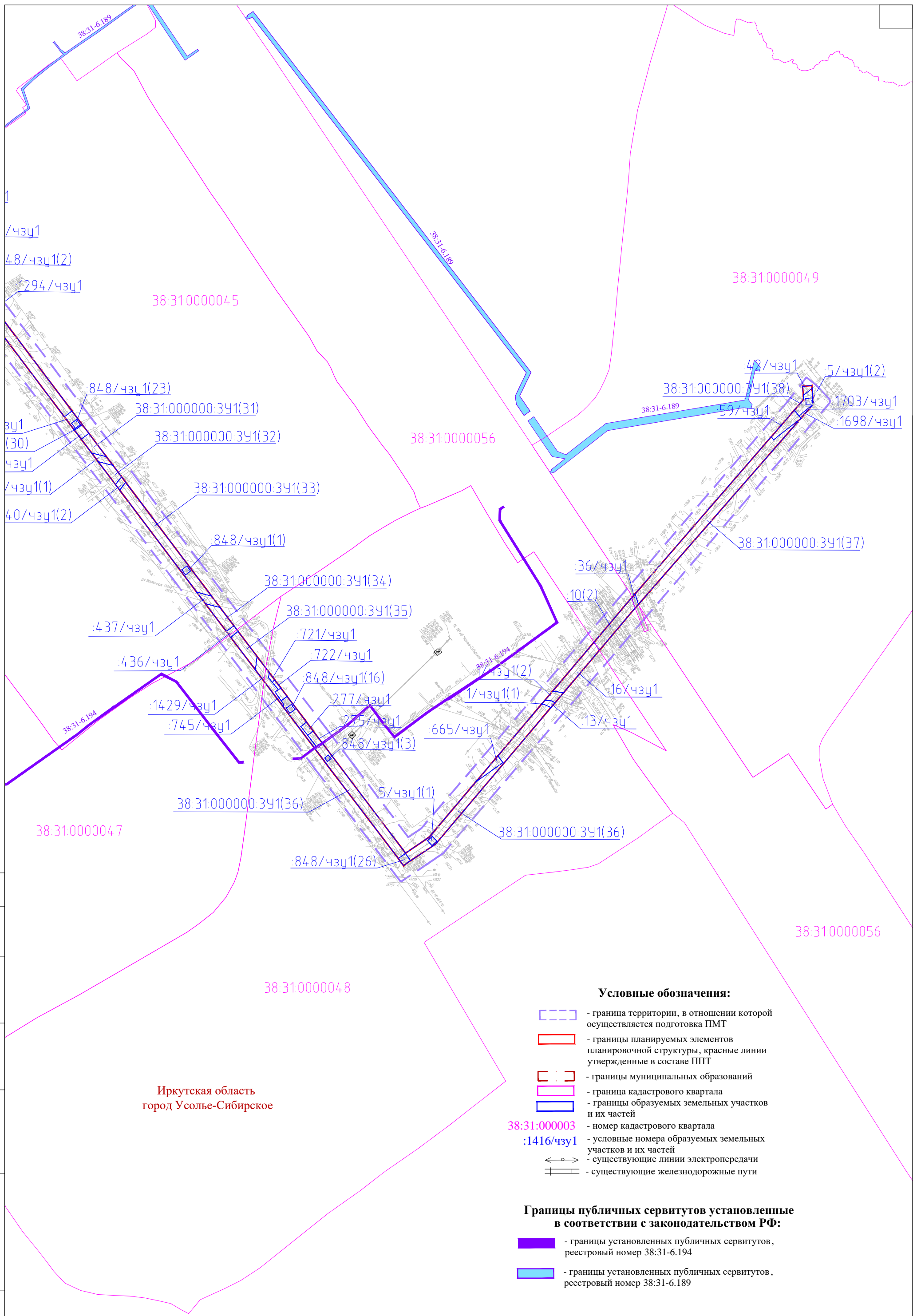
Границы публичных сервитутов установленные в соответствии с законодательством РФ:

- границы установленных публичных сервитутов, реестровый номер 38:31-6.194
- границы установленных публичных сервитутов, реестровый номер 38:31-6.189

Гибгласовано	
Взам. инб. №	
Подп. и дата	
Инб. № подл.	

Изм.	Кол.уч	Лист	№ док.	Подп.	Дата

22/5-ПМТ-04П-ГЧ



Иркутская область
город Усолье-Сибирское

Условные обозначения:

- граница территории, в отношении которой осуществляется подготовка ПМТ
- границы планируемых элементов планировочной структуры, красные линии утвержденные в составе ППТ
- границы муниципальных образований
- граница кадастрового квартала
- границы образуемых земельных участков и их частей
- 38:31:000003 - номер кадастрового квартала
- :1416/чзц1 - условные номера образуемых земельных участков и их частей
- существующие линии электропередачи
- существующие железнодорожные пути

Границы публичных сервитутов установленные в соответствии с законодательством РФ:

- границы установленных публичных сервитутов, реестровый номер 38:31-6.194
- границы установленных публичных сервитутов, реестровый номер 38:31-6.189

Гидрогласовано	
Взам. инб. №	
Подп. и дата	
Инб. № подл.	

Изм.	Кол.уч	Лист	№ док.	Подп.	Дата

22/5-ПМТ-04П-ГЧ