

**ДОКУМЕНТАЦИЯ
ПО ПЛАНИРОВКЕ ТЕРРИТОРИИ**

ПРОЕКТ МЕЖЕВАНИЯ

**основная часть
(утверждаемая)**

Том 2

					04.05/2025-ДПТ	Лист
						2
Изм.	Лист	№ докум.	Подпись	Дата		

**СОСТАВ
ДОКУМЕНТАЦИИ ПО ПЛАНИРОВКЕ ТЕРРИТОРИИ**

Обозначение	Наименование	Состав тома
1	2	3
Том 1	Проект планировки территории. Основная часть	Графическая часть
		Текстовая часть
Том 2	Проект межевания территории. Основная часть	Графическая часть
		Текстовая часть

СОДЕРЖАНИЕ

Том 2

Обозначение	Наименование	Стр.
	Графическая часть	
Том 2	Чертеж межевания территории	6
	Чертеж межевания территории	7
	Чертеж межевания территории	8
	Текстовая часть	
Том 2	1. Перечень и сведения о площади образуемых земельных участков, в том числе способы их образования	10
Том 2	2. Перечень и сведения о площади образуемых земельных участков, которые будут отнесены к территориям общего пользования или имуществу общего пользования, в том числе в отношении которых предполагаются резервирование и (или) изъятие для государственных или муниципальных нужд	11
Том 2	3. Вид разрешенного использования образуемых земельных участков в соответствии с проектом планировки территории	12
Том 2	4. Сведения о границах территории, в отношении которой утвержден проект межевания	12
Том 2	5. Каталог координат поворотных точек границ образуемых земельных участков	14

**ДОКУМЕНТАЦИЯ
ПО ПЛАНИРОВКЕ ТЕРРИТОРИИ**

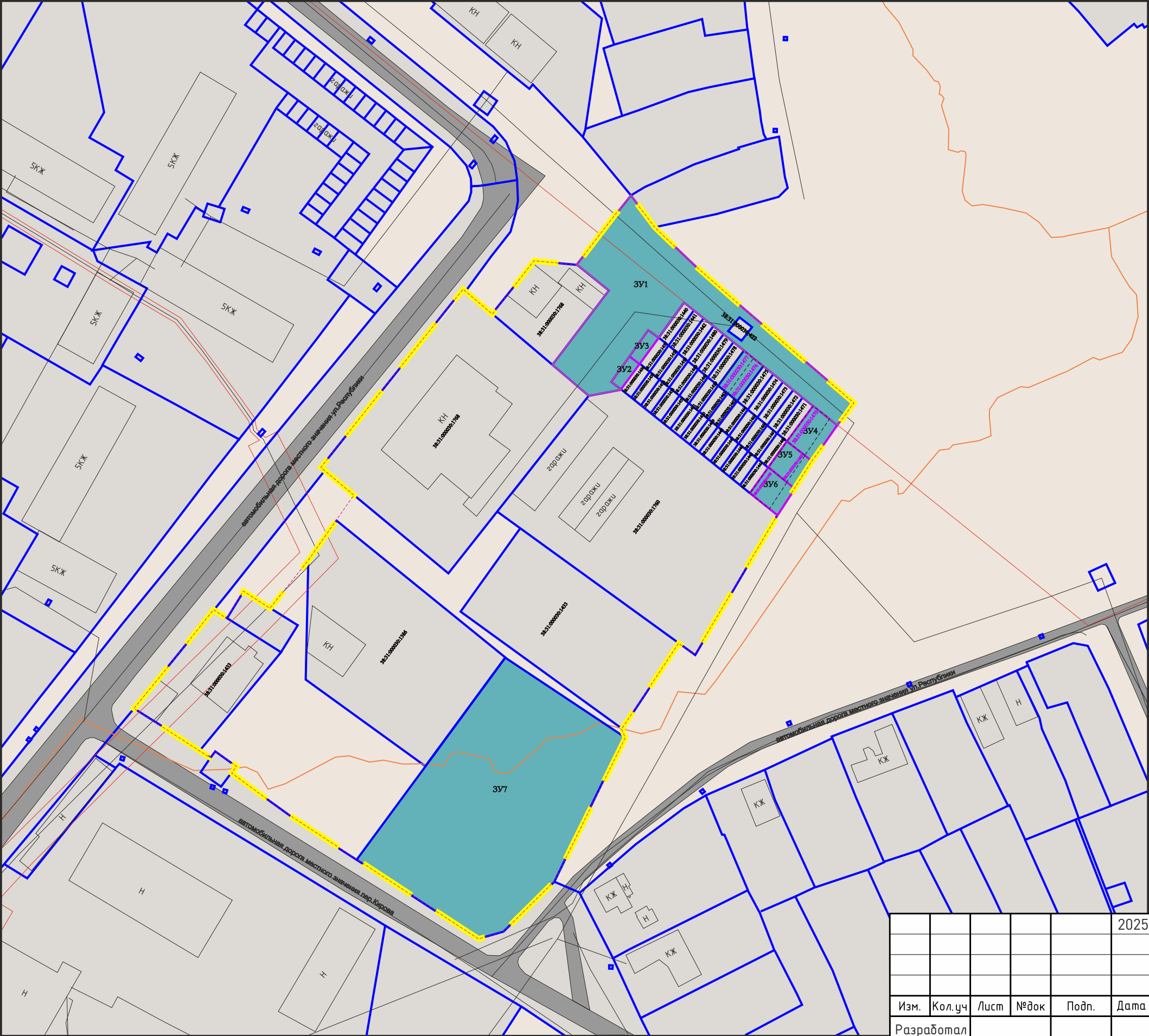
ПРОЕКТ МЕЖЕВАНИЯ

**основная часть
(утверждаемая)**

Том 2

ГРАФИЧЕСКАЯ ЧАСТЬ

					04.05/2025-ДПТ	Лист
						5
Изм.	Лист	№ докум.	Подпись	Дата		



Условные обозначения

ГРАНИЦЫ

- граница проектирования
- граница элемента планировочной структуры
- граница образуемого/изменяемого земельного участка
- границы земельных участков поставленных на кадастровый учет
- кадастровый номер земельного участка поставленного на кадастровый учет
- ликвидируемые/преобразуемые земельные участки
- кадастровый номер ликвидируемого земельного участка
- номер образуемого земельного участка на плане
- земельные участки, относящиеся к территориям общего пользования
- граница кадастрового квартала

ТРАНСПОРТНАЯ ИНФРАСТРУКТУРА

- улично-дорожная сеть

ПРИМЕЧАНИЕ:
Участки, в отношении которых предполагается их резервирование и (или) изъятие для государственных или муниципальных нужд, проектом не предусмотрены.

территория проектирования, расположена в границах особо охраняемой природной территории:- Байкальская природная территория;
- Экологическая зона атмосферного влияния Байкальской природной территории (часть границы на территории Иркутской области).

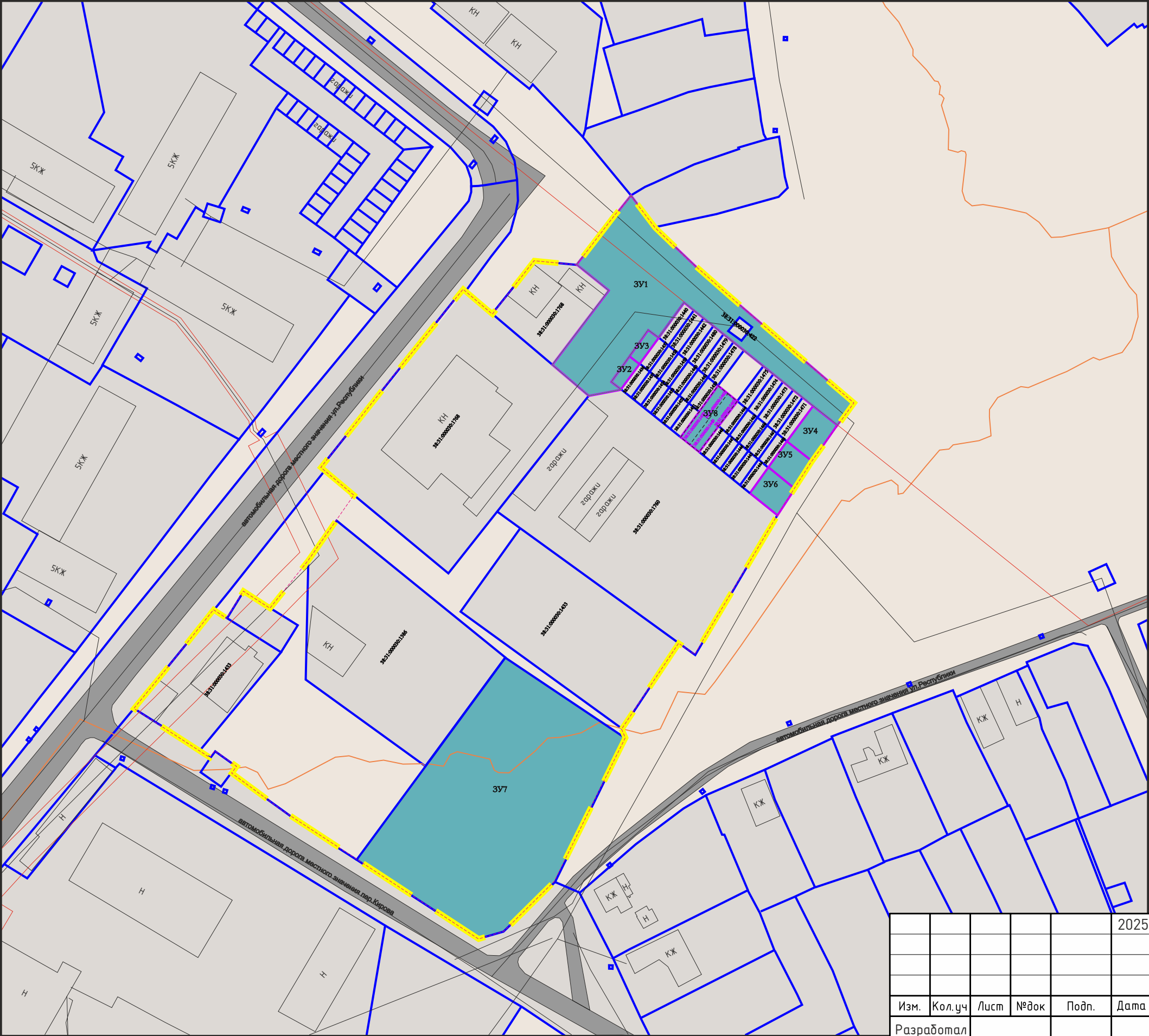
территория проектирования, расположена в границах следующих зон с особыми условиями использования территорий:
-II зона санитарной охраны курорта "Усолье" (частично)
-III зона санитарной охраны курорта "Усолье" (полностью)
ерритории Иркутской области).

					2025
Изм.	Кол.уч	Лист	№док	Подп.	Дата
Разработал					
Выполнил					

Документация по планировке территории 04.05/2025-ДПТ			
ВНЕСЕНИЕ ИЗМЕНЕНИЙ В ДОКУМЕНТАЦИЮ ПО ПЛАНИРОВКЕ ТЕРРИТОРИИ, РАСПОЛОЖЕННОЙ В РАЙОНЕ АВТОСТАНЦИИ ПО УЛ.РЕСПУБЛИКИ, ГУСОЛЬЕ-СИБИРСКОЕ, ИРКУТСКОЙ ОБЛАСТИ, РОССИЙСКОЙ ФЕДЕРАЦИИ			
Проект межевания территории Графическая часть	Стадия	Лист	Листов
	П	1	3
Чертеж проекта межевания М 1:2000		ФОРМАТ 3	

Примечание:
Границы проектируемой территории межевания совпадают с границами, указанными в проекте планировки территории. Координаты красных линий межевания совпадают с координатами красных линий, указанными в проекте планировки территории.
Линии отступа от красных линий в целях определения места допустимого размещения зданий, строений, сооружений совпадают с красными линиями*
- * в условиях реконструкции существующей застройки отступы от границ земельного участка формируются в соответствии со сложившейся линией застройки или по красной линии

Линии отступа от красных линий в целях определения места допустимого размещения зданий, строений, сооружений на расстоянии 3 м от красных линий (в случае нового строительства объектов капитального строительства)



Условные обозначения

ГРАНИЦЫ

- граница проектирования
- граница элемента планировочной структуры
- граница образуемого/изменяемого земельного участка
- границы земельных участков поставленных на кадастровый учет
- кадастровый номер земельного участка поставленного на кадастровый учет
- ликвидируемые/преобразуемые земельные участки
- кадастровый номер ликвидируемого земельного участка
- номер образуемого земельного участка на плане
- земельные участки, относящиеся к территориям общего пользования
- граница кадастрового квартала

ТРАНСПОРТНАЯ ИНФРАСТРУКТУРА

- улично-дорожная сеть

ПРИМЕЧАНИЕ:
Участки, в отношении которых предполагается их резервирование и (или) изъятие для государственных или муниципальных нужд, проектом не предусмотрены.

территория проектирования, расположена в границах особо охраняемой природной территории:- Байкальская природная территория;
- Экологическая зона атмосферного влияния Байкальской природной территории (часть границы на территории Иркутской области).

территория проектирования, расположена в границах следующих зон с особыми условиями использования территорий:
-II зона санитарной охраны курорта "Усолье" (частично)
-III зона санитарной охраны курорта "Усолье" (полностью)
ерритории Иркутской области).

Примечание:
Границы проектируемой территории межевания совпадают с границами, указанными в проекте планировки территории. Координаты красных линий межевания совпадают с координатами красных линий, указанными в проекте планировки территории.
Линии отступа от красных линий в целях определения места допустимого размещения зданий, строений, сооружений совпадают с красными линиями*

- * в условиях реконструкции существующей застройки отступы от границ земельного участка формируются в соответствии со сложившейся линией застройки или по красной линии

Линии отступа от красных линий в целях определения места допустимого размещения зданий, строений, сооружений на расстоянии 3 м от красных линий (в случае нового строительства объектов капитального строительства)

					2025
Изм.	Кол.уч	Лист	№док	Подп.	Дата
Разработал					
Выполнил					

Документация по планировке территории
04.05/2025-ДПТ

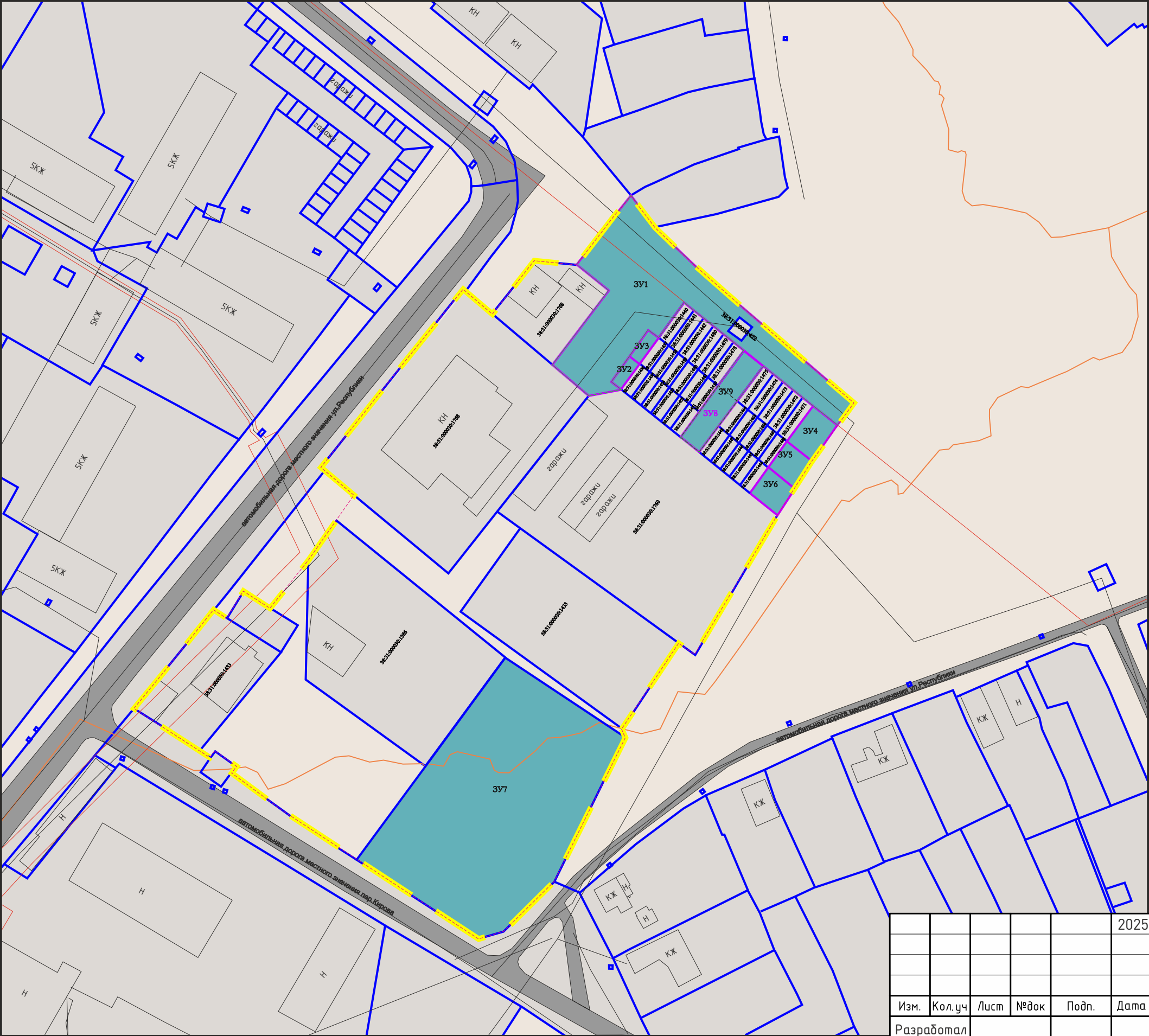
ВНЕСЕНИЕ ИЗМЕНЕНИЙ В ДОКУМЕНТАЦИЮ ПО ПЛАНИРОВКЕ
ТЕРРИТОРИИ, РАСПОЛОЖЕННОЙ В РАЙОНЕ АВТОСТАНЦИИ ПО УЛ.РЕСПУБЛИКИ,
ГУСОЛЬЕ-СИБИРСКОЕ, ИРКУТСКОЙ ОБЛАСТИ, РОССИЙСКОЙ ФЕДЕРАЦИИ

Проект межевания территории
Графическая часть

Чертеж проекта межевания
М 1:2000

Стадия	Лист	Листов
П	2	3

ФОРМАТ 3



Условные обозначения

ГРАНИЦЫ

- граница проектирования
- граница элемента планировочной структуры
- граница образуемого/изменяемого земельного участка
- границы земельных участков поставленных на кадастровый учет
- кадастровый номер земельного участка поставленного на кадастровый учет
- ликвидируемые/преобразуемые земельные участки
- кадастровый номер ликвидируемого земельного участка
- номер образуемого земельного участка на плане
- земельные участки, относящиеся к территориям общего пользования
- граница кадастрового квартала

ТРАНСПОРТНАЯ ИНФРАСТРУКТУРА

- улично-дорожная сеть

ПРИМЕЧАНИЕ:
Участки, в отношении которых предполагается их резервирование и (или) изъятие для государственных или муниципальных нужд, проектом не предусмотрены.

территория проектирования, расположена в границах особо охраняемой природной территории:- Байкальская природная территория;
- Экологическая зона атмосферного влияния Байкальской природной территории (часть границы на территории Иркутской области).

территория проектирования, расположена в границах следующих зон с особыми условиями использования территорий:
-II зона санитарной охраны курорта "Усолье" (частично)
-III зона санитарной охраны курорта "Усолье" (полностью)
ерритории Иркутской области).

Примечание:
Границы проектируемой территории межевания совпадают с границами, указанными в проекте планировки территории. Координаты красных линий межевания совпадают с координатами красных линий, указанными в проекте планировки территории.
Линии отступа от красных линий в целях определения места допустимого размещения зданий, строений, сооружений совпадают с красными линиями*

- * в условиях реконструкции существующей застройки отступы от границ земельного участка формируются в соответствии со сложившейся линией застройки или по красной линии

Линии отступа от красных линий в целях определения места допустимого размещения зданий, строений, сооружений на расстоянии 3 м от красных линий (в случае нового строительства объектов капитального строительства)

					2025
Изм.	Кол.уч	Лист	№ док	Подп.	Дата
Разработал					
Выполнил					

Документация по планировке территории 04.05/2025-ДПТ			
ВНЕСЕНИЕ ИЗМЕНЕНИЙ В ДОКУМЕНТАЦИЮ ПО ПЛАНИРОВКЕ ТЕРРИТОРИИ, РАСПОЛОЖЕННОЙ В РАЙОНЕ АВТОСТАНЦИИ ПО УЛ.РЕСПУБЛИКИ, ГУСОЛЬЕ-СИБИРСКОЕ, ИРКУТСКОЙ ОБЛАСТИ, РОССИЙСКОЙ ФЕДЕРАЦИИ			
Проект межевания территории Графическая часть	Стадия	Лист	Листов
	П	3	3
Чертеж проекта межевания М 1:2000		ФОРМАТ 3	

**ДОКУМЕНТАЦИЯ
ПО ПЛАНИРОВКЕ ТЕРРИТОРИИ**

ПРОЕКТ МЕЖЕВАНИЯ

**основная часть
(утверждаемая)**

Том 2

ТЕКСТОВАЯ ЧАСТЬ

					04.05/2025-ДПТ	Лист
						9
Изм.	Лист	№ докум.	Подпись	Дата		

**1. ПЕРЕЧЕНЬ И СВЕДЕНИЯ О ПЛОЩАДИ ОБРАЗУЕМЫХ ЗЕМЕЛЬНЫХ УЧАСТКОВ,
В ТОМ ЧИСЛЕ ВОЗМОЖНЫЕ СПОСОБЫ ИХ ОБРАЗОВАНИЯ**

В соответствии со статьей 43 Градостроительного кодекса Российской Федерации подготовка проектов межевания территории осуществляется в целях определения местоположения границ, образуемых и изменяемых земельных участков и установления публичных сервитутов.

Проект межевания выполнен в отношении территории, расположенной в районе автостанции по ул. Республики, г. Усолье-Сибирское, Иркутской области, Российской Федерации на основании следующих исходных данных:

- Генеральный план муниципального образования «город Усолье-Сибирское», утверждённый решением городской Думы от 17.07.2009г. № 43/4 (в ред. от 28.04.2022г. № 28/7);
- Правила землепользования и застройки муниципального образования «город Усолье-Сибирское», утвержденные решением городской Думы от 25.06.2020г. № 33/7 (в ред. от 27.02.2025г. № 10/8). Карта градостроительного зонирования;
- постановления администрации города Усолье-Сибирское № 551-па от 31.03.2025г. «О принятии решения о внесении изменений в проект планировки и проект межевания территории, расположенной в районе автостанции по ул. Республики, г. Усолье-Сибирское, Иркутской области, Российской Федерации, утвержденные постановлением администрации города Усолье-Сибирское от 25.12.2017г. № 2782 «Об утверждении проекта планировки и межевания территории, расположенной в районе автостанции по ул. Республики, г. Усолье-Сибирское, Иркутской области, Российской Федерации»;
- сведения из единого государственного реестра недвижимости;
- и другие данные.

Настоящим проектом межевания предусматриваются действия по определению местоположения границ образуемых земельных участков, на которых планируется размещение объектов капитального строительства, изменяемых земельных участков, а также установлению границ земельных участков, которые после образования будут относиться к территориям общего пользования. Границы таких земельных участков определяются с учетом границ смежных земельных участков, поставленных на кадастровый учет.

Сведения о кадастровых номерах земельных участков, участвующих в межевании, площадях, сведения об образуемых земельных участках, в том числе их площади и планируемый вид разрешенного использования, способе образования представлены в таблице 1.

**Перечень и сведения о площади образуемых земельных участков,
в том числе возможные способы их образования**

Таблица 1

Условный номер, образуемого (кадастровый номер уточняемого) земельного участка	Адрес, образуемых земельных участков/ местоположение	Категория земель	Способ образования земельного участка	Вид разрешенного использования	Площадь, кв. м.*
:ЗУ1	Российская Федерация,	земли населенных	образование из земель,	улично-дорожная сеть	2057

	Иркутская область, городской округ город Усолье-Сибирское, город Усолье-Сибирское, ул.Республики	пунктов	находящихся в государственной или муниципальной собственности	код 12.0.1.	
:ЗУ2	Российская Федерация, Иркутская область, городской округ город Усолье-Сибирское, город Усолье-Сибирское, ул.Республики	земли населенных пунктов	образование путем перераспределения земельного участка с кадастровым номером 38:31:000030:1477 и земель, находящихся в государственной или муниципальной собственности	хранение автотранспорта код 2.7.1.	41
:ЗУ3	Российская Федерация, Иркутская область, городской округ город Усолье-Сибирское, город Усолье-Сибирское, ул.Республики	земли населенных пунктов	образование путем перераспределения земельного участка с кадастровым номером 38:31:000030:1476 и земель, находящихся в государственной или муниципальной собственности	хранение автотранспорта код 2.7.1.	40
:ЗУ4	Российская Федерация, Иркутская область, городской округ город Усолье-Сибирское, город Усолье-Сибирское, ул.Республики	земли населенных пунктов	образование путем перераспределения земельного участка с кадастровым номером 38:31:000030:1470 и земель, находящихся в государственной или муниципальной собственности	хранение автотранспорта код 2.7.1.	137
:ЗУ5	Российская Федерация, Иркутская область, городской округ город Усолье-Сибирское, город Усолье-Сибирское, ул.Республики	земли населенных пунктов	образование путем перераспределения земельного участка с кадастровым номером 38:31:000030:1469 и земель, находящихся в государственной или муниципальной собственности	хранение автотранспорта код 2.7.1.	104
:ЗУ6	Российская Федерация, Иркутская область, городской округ город Усолье-Сибирское, город Усолье-Сибирское, ул.Республики	земли населенных пунктов	образование путем перераспределения земельного участка с кадастровым номером 38:31:000030:1443 и земель, находящихся в государственной или муниципальной собственности	хранение автотранспорта код 2.7.1.	109

	ул.Республики		муниципальной собственности		
:ЗУ7	Российская Федерация, Иркутская область, городской округ город Усолье- Сибирское, город Усолье-Сибирское	земли населенных пунктов	образование из земель, находящихся в государственной или муниципальной собственности	производственная деятельность код 6.0.	3896
:ЗУ8	Российская Федерация, Иркутская область, городской округ город Усолье- Сибирское, город Усолье-Сибирское	земли населенных пунктов	образованием путем объединения земельных участков с кадастровыми номерами 38:31:000030:1450, 38:31:000030:1449, 38:31:000030:1462, 38:31:000030:1463	улично-дорожная сеть код 12.0.1.	160
:ЗУ9	Российская Федерация, Иркутская область, городской округ город Усолье- Сибирское, город Усолье-Сибирское	земли населенных пунктов	образование путем перераспределения земельного участка с условным номером :ЗУ8 и земель, находящихся в государственной или муниципальной собственности	улично-дорожная сеть код 12.0.1.	270

**Площадь земельного участка, подлежащего образованию (перераспределение, раздел) уточняется на стадии подготовки межевого плана кадастровым инженером для постановки земельного участка на кадастровый учет.*

2. ПЕРЕЧЕНЬ И СВЕДЕНИЯ О ПЛОЩАДИ ОБРАЗУЕМЫХ ЗЕМЕЛЬНЫХ УЧАСТКОВ, КОТОРЫЕ БУДУТ ОТНЕСЕНЫ К ТЕРРИТОРИЯМ ОБЩЕГО ПОЛЬЗОВАНИЯ ИЛИ ИМУЩЕСТВУ ОБЩЕГО ПОЛЬЗОВАНИЯ, В ТОМ ЧИСЛЕ В ОТНОШЕНИИ КОТОРЫХ ПРЕДПОЛАГАЮТСЯ РЕЗЕРВИРОВАНИЕ И (ИЛИ) ИЗЪЯТИЕ ДЛЯ ГОСУДАРСТВЕННЫХ ИЛИ МУНИЦИПАЛЬНЫХ НУЖД

Проектом межевания не предусмотрено образование земельных участков, которые подлежат изъятию. Резервированию подлежат все образуемые земельные участки, предусмотренные данным проектом межевания территории.

Земельные участки, которые будут отнесены к территориям общего пользования представлены в таблице 2.

Таблица 2

Условный номер, образуемого (кадастровый номер уточняемого) земельного участка	Адрес, образуемых земельных участков/ местоположение	Категория земель	Способ образования земельного участка	Вид разрешенного использования	Площадь, кв. м.*
--	--	------------------	---------------------------------------	--------------------------------	------------------

:ЗУ1	Российская Федерация, Иркутская область, городской округ город Усолье-Сибирское, город Усолье-Сибирское, ул.Республики	земли населенных пунктов	образование из земель, находящихся в государственной или муниципальной собственности	улично-дорожная сеть код 12.0.1.	2057
:ЗУ9	Российская Федерация, Иркутская область, городской округ город Усолье-Сибирское, город Усолье-Сибирское	земли населенных пунктов	образование путем перераспределения земельного участка с условным номером :ЗУ8 и земель, находящихся в государственной или муниципальной собственности	улично-дорожная сеть код 12.0.1.	270

3. ВИД РАЗРЕШЕННОГО ИСПОЛЬЗОВАНИЯ ОБРАЗУЕМЫХ ЗЕМЕЛЬНЫХ УЧАСТКОВ В СООТВЕТСТВИИ С ПРОЕКТОМ ПЛАНИРОВКИ ТЕРРИТОРИИ

Планируемый вид разрешенного использования формируемых земельных участков в соответствии с утвержденным Приказом Федеральной службы государственной регистрации, кадастра и картографии от 10.11.2020г. № П/0412 классификатором «Об утверждении классификатора видов разрешенного использования земельных участков» представлен в таблице 1.

4. СВЕДЕНИЯ О ГРАНИЦАХ ТЕРРИТОРИИ, В ОТНОШЕНИИ КОТОРОЙ УТВЕРЖДЕН ПРОЕКТ МЕЖЕВАНИЯ

Координаты характерных точек границ территории, в отношении которой утвержден проект межевания, определяются в соответствии с требованиями к точности определения координат характерных точек границ, установленных в соответствии с Земельным кодексом Российской Федерации и совпадают с координатами характерных точек проекта планировки территории.

Таблица 3

Обозначение характерных точек границ	Координаты, м	
	Х	У
1	436512.78	3292563.67
2	436493.00	3292549.00
3	436494.35	3292535.65
4	436477.77	3292522.32
5	436485.00	3292513.46
6	436429.54	3292468.57
7	436421.25	3292478.44
8	436386.46	3292450.16
9	436390.24	3292444.21
10	436381.79	3292438.86
11	436384.43	3292434.69

					04.05/2025-ДПТ	Лист
						13
Изм.	Лист	№ докум.	Подпись	Дата		

12	436353.49	3292409.32
13	436340.23	3292430.46
14	436337.95	3292433.71
15	436339.98	3292435.17
16	436335.31	3292441.66
17	436333.21	3292440.15
18	436316.80	3292462.75
19	436304.30	3292482.07
20	436303.66	3292483.07
21	436298.73	3292490.69
22	436281.32	3292517.61
23	436283.50	3292526.08
24	436298.93	3292541.66
25	436311.50	3292547.92
26	436343.85	3292564.01
27	436346.73	3292563.53
28	436416.45	3292609.50
29	436414.33	3292612.14
30	436422.67	3292617.69
31	436431.22	3292623.05
32	436442.63	3292630.94
33	436451.26	3292637.05
34	436505.06	3292573.74

5. КАТАЛОГ КООРДИНАТ ПОВОРОТНЫХ ТОЧЕК ГРАНИЦ ОБРАЗУЕМЫХ ЗЕМЕЛЬНЫХ УЧАСТКОВ

Таблица 4

:3У1		
Номер точки	Координата X	Координата Y
1	436493.00	3292549.00
2	436512.78	3292563.67
3	436505.06	3292573.74
4	436451.26	3292637.05
5	436442.63	3292630.94
6	436444.54	3292628.39
7	436448.65	3292623.28
8	436451.16	3292620.16
9	436453.67	3292617.05
10	436456.18	3292613.93
11	436458.69	3292610.82
12	436461.20	3292607.70
13	436463.71	3292604.59
14	436466.22	3292601.47
15	436468.73	3292598.36
16	436471.23	3292595.24
17	436473.74	3292592.13
18	436476.25	3292589.01
19	436478.76	3292585.90

					04.05/2025-ДПТ	Лист
						14
Изм.	Лист	№ докум.	Подпись	Дата		

20	436481.27	3292582.78
21	436470.05	3292574.65
22	436472.55	3292571.47
23	436464.45	3292565.60
24	436456.31	3292559.57
25	436453.86	3292562.91
26	436451.79	3292552.75
27	436461.60	3292541.26
28	436484.88	3292558.99
29	436476.75	3292600.05
30	436472.39	3292596.70
31	436469.21	3292600.83
32	436473.57	3292604.18
:ЗУ2		
Номер точки	Координата X	Координата Y
1	436464.45	3292565.60
2	436461.96	3292568.78
3	436458.72	3292566.43
4	436453.86	3292562.91
5	436456.31	3292559.57
:ЗУ3		
Номер точки	Координата X	Координата Y
1	436472.55	3292571.47
2	436470.05	3292574.65
3	436466.78	3292572.28
4	436461.96	3292568.78
5	436464.45	3292565.60
:ЗУ4		
Номер точки	Координата X	Координата Y
1	436448.65	3292623.28
2	436444.54	3292628.39
3	436442.63	3292630.94
4	436431.22	3292623.05
5	436433.00	3292620.75
6	436437.46	3292615.16
:ЗУ5		
Номер точки	Координата X	Координата Y
1	436437.46	3292615.16
2	436433.00	3292620.75
3	436431.21	3292623.07
4	436422.71	3292617.62
5	436424.68	3292615.16
6	436429.38	3292609.31
:ЗУ6		
Номер точки	Координата X	Координата Y
1	436421.30	3292603.46
2	436429.38	3292609.31
3	436422.67	3292617.69
4	436414.33	3292612.14
:ЗУ7		

Номер точки	Координата X	Координата Y
1	436335.22	3292501.42
2	436368.73	3292525.83
3	436369.79	3292526.60
4	436343.85	3292564.01
5	436298.93	3292541.66
6	436283.50	3292526.08
7	436280.93	3292518.21
8	436298.73	3292490.69
9	436303.66	3292483.07
10	436304.30	3292482.07
:ЗУ8		
Номер точки	Координата X	Координата Y
1	436438.83	3292581.63
2	436443.69	3292585.15
3	436446.92	3292587.49
4	436455.01	3292593.35
5	436452.50	3292596.46
6	436449.99	3292599.58
7	436441.91	3292593.72
8	436438.68	3292591.38
9	436433.82	3292587.87
10	436436.32	3292584.75
:ЗУ9		
Номер точки	Координата X	Координата Y
1	436438.83	3292581.63
2	436443.69	3292585.15
3	436446.92	3292587.49
4	436455.01	3292593.35
5	436466.22	3292601.47
6	436463.71	3292604.59
7	436461.20	3292607.70
8	436449.99	3292599.58
9	436441.91	3292593.72
10	436438.68	3292591.38
11	436433.82	3292587.87
12	436436.32	3292584.75