

Утверждены
постановлением администрации
города Усолье-Сибирское
от 2025г. № -па

ДОКУМЕНТАЦИЯ
ПО ПЛАНИРОВКЕ ТЕРРИТОРИИ

ПРОЕКТ ПЛАНИРОВКИ

основная часть
(утверждаемая)

					Документация по планировке территории			
Изм.	Лист	№ докум.	Подпись	Дата				
Разраб.					Российская Федерация Иркутская область г.Усолье-Сибирское в районе ул. Декабристов – ул. Матросова – ул. Энгельса – ул. Машиностроителей	Стадия	Лист	Листов
Провер.							1	

**ДОКУМЕНТАЦИЯ
ПО ПЛАНИРОВКЕ ТЕРРИТОРИИ**

ПРОЕКТ ПЛАНИРОВКИ

**основная часть
(утверждаемая)**

Том 1

					02.06/2025-ППТ/ПМТ	Лист
						2
Изм.	Лист	№ докум.	Подпись	Дата		

СОСТАВ ДОКУМЕНТАЦИИ ПО ПЛАНИРОВКЕ ТЕРРИТОРИИ

Обозначение	Наименование	Состав тома
1	2	3
Том 1	Проект планировки территории. Основная часть	Графическая часть
		Текстовая часть
Том 2	Проект межевания территории. Основная часть	Графическая часть
		Текстовая часть

СОДЕРЖАНИЕ
Том 1

Обозначение	Наименование	Стр.
	Графическая часть	
Том 1	Чертеж планировки территории	6
Том 1	Чертеж красных линий	7
	Текстовая часть	
Том 1	Положение о характеристиках планируемого развития территории	9
Том 1	Положение об очередности планируемого развития территории	13

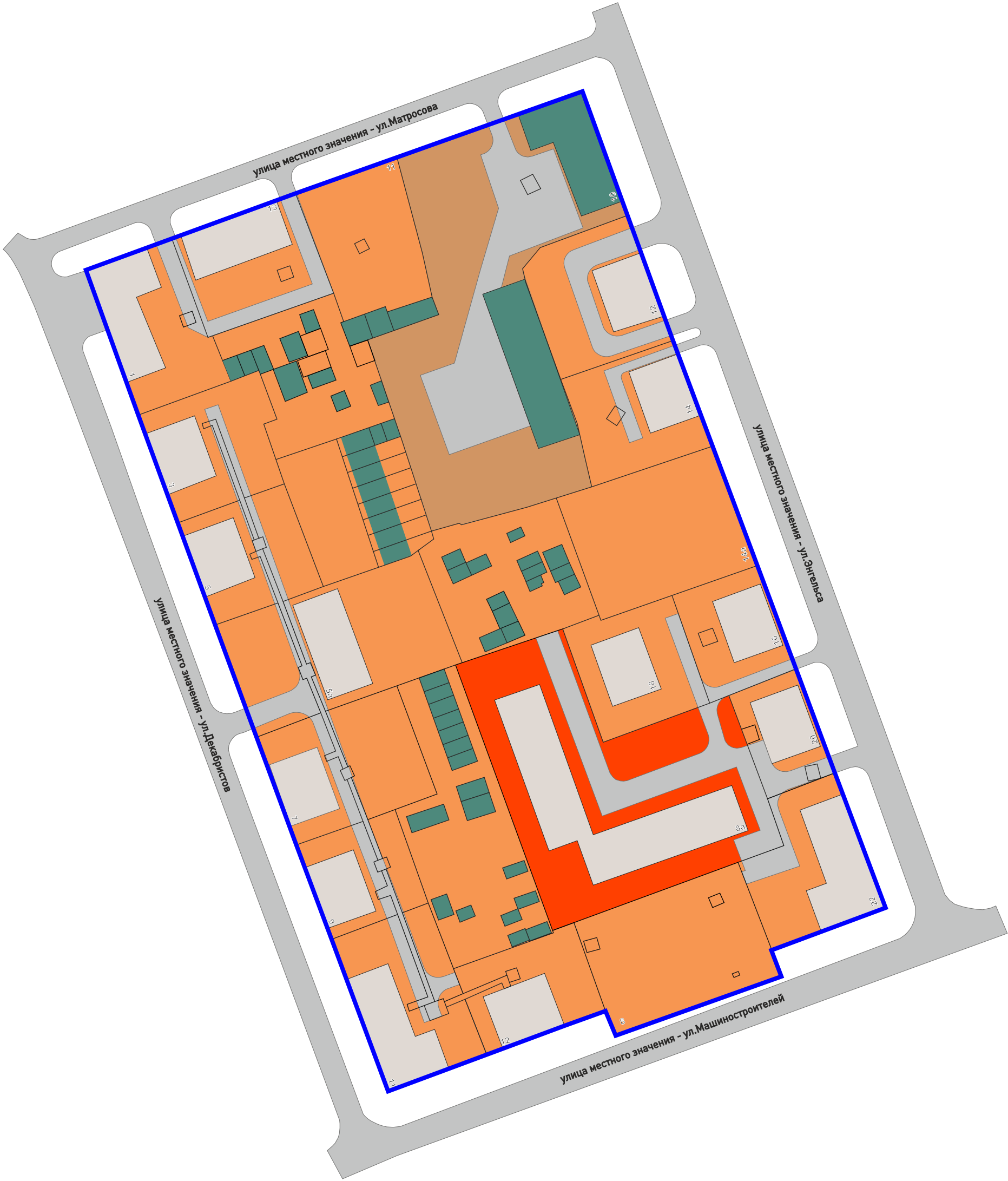
**ДОКУМЕНТАЦИЯ
ПО ПЛАНИРОВКЕ ТЕРРИТОРИИ**

ПРОЕКТ ПЛАНИРОВКИ

**основная часть
(утверждаемая)**

ГРАФИЧЕСКАЯ ЧАСТЬ

					02.06/2025-ППТ/ПМТ	Лист
						5
Изм.	Лист	№ докум.	Подпись	Дата		



Условные обозначения

- граница проектирования
- граница образуемого/существующего земельного участка
- ФУНКЦИОНАЛЬНОЕ ЗОНИРОВАНИЕ ТЕРРИТОРИИ

территории коммунально- складские

территории среднеэтажной жилой застройки

территории многофункциональной общественно-деловой застройки

территории малоэтажной жилой застройки
- ЗДАНИЯ , СТРОЕНИЯ, СООРУЖЕНИЯ существующие

жилые здания

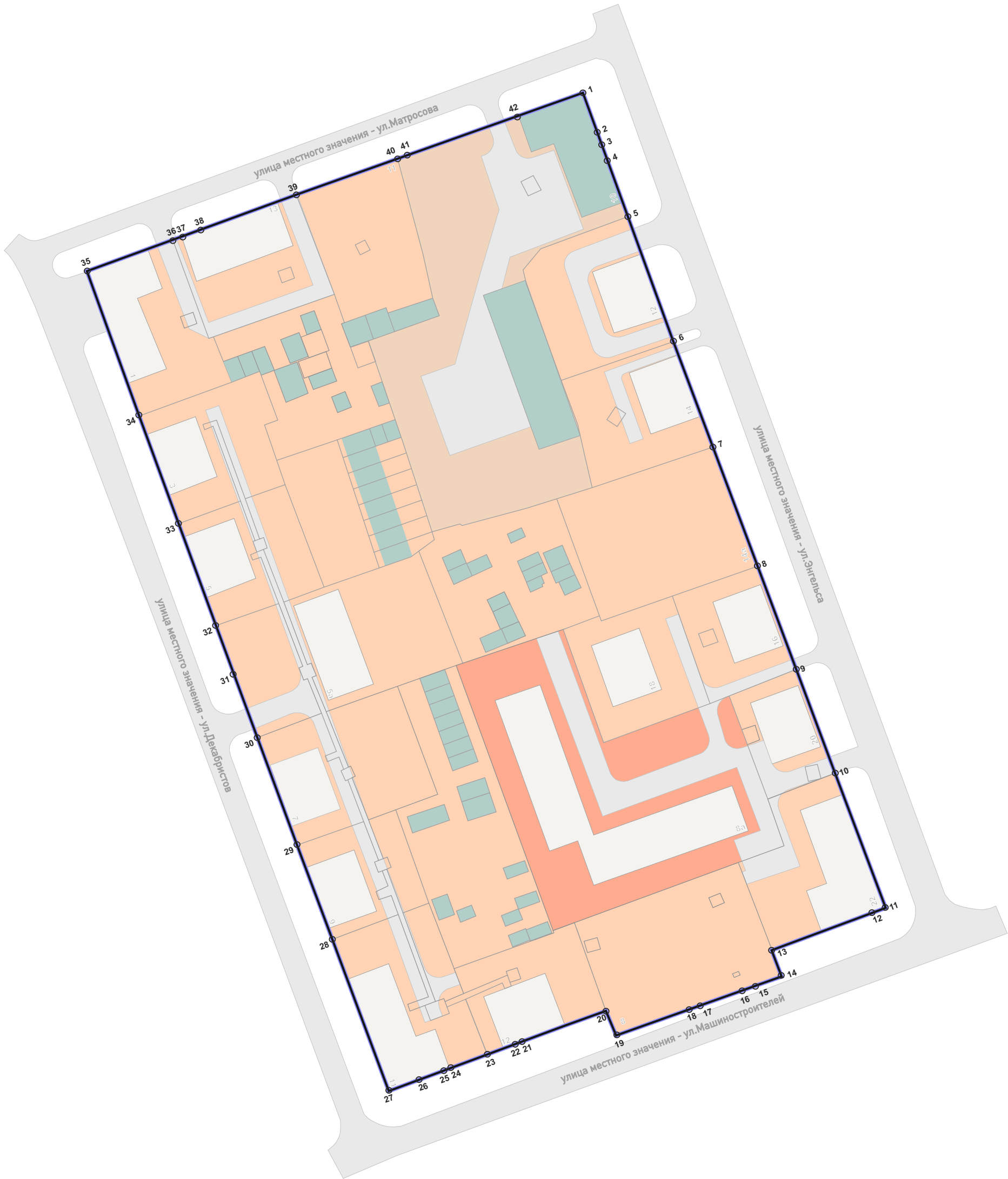
нежилые здания

общественные здания

детские игровые площадки

парковки

					2025	Документация по планировке территории 02.06/2025-ППТ			
						ПРОЕКТ ПЛАНИРОВКИ ТЕРРИТОРИИ В РАЙОНЕ УЛ.ДЕКАБРИСТОВ - УЛ.МАТРОСОВА - УЛ. ЭНГЕЛЬСА - УЛ.МАШИНОСТРОИТЕЛЕЙ Г.УСОЛЬЕ-СИБИРСКОЕ ИРКУТСКОЙ ОБЛАСТИ РОССИЙСКОЙ ФЕДЕРАЦИИ			
Изм.	Кол.уч	Лист	№ док	Подп.	Дата	Проект планировки территории Графическая часть	Стадия	Лист	Листов
Разработал							П	1	1
Выполнил									
						Чертеж проекта планировки М 1:2000	ФОРМАТ А3		



Условные обозначения


Красные линии
Красные линии, обозначающие границы территорий общего пользования

— установленные красные линии

Примечание: линии отступа от красных линий в целях определения места допустимого размещения зданий, строений, сооружений на расстоянии 5 м от красных линий (в случае нового строительства объектов капитального строительства)

Линии отступа от красных линий в целях определения места допустимого размещения зданий, строений, сооружений совпадают с красными линиями*

* - в условиях реконструкции существующей застройки отступы от границ земельного участка формируются в соответствии со сложившейся линией застройки или по красной линии

 поворотные точки красных линий

					2025	Документация по планировке территории		
						02.06/2025-ППТ		
						ПРОЕКТ ПЛАНИРОВКИ ТЕРРИТОРИИ В РАЙОНЕ УЛ.ДЕКАБРИСТОВ		
						- УЛ.МАТРОСОВА - УЛ. ЭНГЕЛЬСА - УЛ.МАШИНОСТРОИТЕЛЕЙ		
						Г.УСОЛЬЕ-СИБИРСКОЕ ИРКУТСКОЙ ОБЛАСТИ РОССИЙСКОЙ ФЕДЕРАЦИИ		
Изм.	Кол.уч	Лист	№док	Подп.	Дата	Проект планировки территории Графическая часть	Стадия	Лист
Разработал							П	1
Выполнил								1
						Чертеж красных линий М 1:2000	ФОРМАТ А3	

ДОКУМЕНТАЦИЯ ПО ПЛАНИРОВКЕ ТЕРРИТОРИИ

ПРОЕКТ ПЛАНИРОВКИ

основная часть
(утверждаемая)

ТЕКСТОВАЯ ЧАСТЬ

					02.06/2025-ППТ/ПМТ	Лист
						8
Изм.	Лист	№ докум.	Подпись	Дата		

1. ПОЛОЖЕНИЕ О ХАРАКТЕРИСТИКАХ ПЛАНИРУЕМОГО РАЗВИТИЯ ТЕРРИТОРИИ

В соответствии со статьей 42 Градостроительного кодекса Российской Федерации подготовка проектов планировки территории осуществляется для выделения элементов планировочной структуры, установления границ территорий общего пользования, границ зон планируемого размещения объектов капитального строительства, определения характеристик и очередности планируемого развития территории.

Проект планировки территории разработан в отношении планировочной единицы, расположенной в районе ул. Декабристов – ул. Матросова – ул. Энгельса – ул. Машиностроителей г. Усолье-Сибирское, на основании постановления администрации города Усолье-Сибирское № 941-па от 02.06.2025г. «О принятии решения о внесении изменений в проект планировки и проект межевания территории в районе ул. Декабристов – ул. Матросова – ул. Энгельса – ул. Машиностроителей г. Усолье-Сибирское Иркутской области Российской Федерации, утвержденные постановлением администрации города Усолье-Сибирское 25.12.2017г. № 2793 «Об утверждении проекта планировки и проекта межевания территории в районе ул. Декабристов – ул. Матросова – ул. Энгельса – ул. Машиностроителей г. Усолье-Сибирское Иркутской области Российской Федерации»».

Численность населения города Усолье-Сибирское составляет – 76 047 человек.

Описание местоположения границ территории планировки и межевания

Таблица 1

Категория земель	Земли населенного пункта
Муниципальное образование	«город Усолье-Сибирское» Иркутской области
Кадастровый квартал	38:31:000039
Объект планировки и межевания	Часть квартала 38:31:000039
Площадь территории планировки и межевания	4,4 га.

Исходные данные

- Генеральный план муниципального образования «город Усолье-Сибирское», утверждённый решением городской Думы от 17.07.2009г. № 43/4 (в ред. от 28.04.2022г. № 28/7);
- Правила землепользования и застройки муниципального образования «город Усолье-Сибирское», утвержденные решением городской Думы от 25.06.2020г. № 33/7 (в ред. от 27.02.2025г. № 10/8). Карта градостроительного зонирования;
- Местные нормативы градостроительного проектирования муниципального образования «город Усолье-Сибирское», утвержденные решением городской Думы от 28.01.2016г. № 9/6 (в ред. от 30.03.2023г. № 28/8);
- Кадастровый план территории;

Современное использование территории

Проектом планировки разрабатывается застроенная территория площадь 4,4 га

					02.06/2025-ППТ/ПМТ	Лист 9
Изм.	Лист	№ докум.	Подпись	Дата		

Территория имеет вытянутую форму в направлении с севера на юг. В соответствии с документами территориального планирования муниципального образования «город Усолье-Сибирское» в границах планируемой территории не предусмотрено размещение объектов федерального, регионального и местного значения.

Определение параметров планируемого развития территории. Плотность и параметры застройки территории

Проектом планировки территории:

- выделяются элементы планировочной структуры
- устанавливаются границы зоны планируемого размещения объектов капитального строительства;
- устанавливаются параметры планируемого развития элементов планировочной структуры;
- устанавливаются границы территорий общего пользования.

В границах территорий общего пользования размещаются улицы, проезды. В целях регулирования застройки устанавливаются линии отступа от красных линий на расстоянии от красных линий улиц – 5м.

Система транспортной инфраструктуры

Улично-дорожная сеть проектируемой территории выполнена в соответствии с требованиями нормативов градостроительного регулирования. ул. Декабристов – ул. Матросова – ул. Энгельса – ул. Машиностроителей относятся к категории дорог – улицы местного значения. Проектируемая территория находится в пределах 600-метрового радиуса доступности остановочных пунктов общественного транспорта. Для обеспечения автомобильных проездов и противопожарного обслуживания объектов капитального строительства предусмотрены проезды с двумя полосами не менее 3.5 м.

Перечень координат характерных точек границ зон планируемого размещения

Проект планировки территории подготовлен в соответствии с системой координат, используемой для ведения Единого государственного реестра недвижимости (МСК-38, зона-3).

Таблица № 2

Каталог координат характерных точек красных линий

Обозначение характерных точек границ	Координаты, м	
	Х	У
1	435721.16	3292506.44
2	435688.99	3292518.28
3	435688.92	3292518.09
4	435686.49	3292519.00
5	435683.30	3292520.19
6	435645.09	3292534.24
7	435613.12	3292546.24
8	435576.24	3292560.10
9	435544.56	3292571.99

					02.06/2025-ППТ/ПМТ	Лист
						10
Изм.	Лист	№ докум.	Подпись	Дата		

10	435513.06	3292583.82
11	435471.82	3292599.31
12	435471.33	3292597.98
13	435458.96	3292564.59
14	435450.87	3292567.71
15	435445.16	3292551.74
16	435445.57	3292551.57
17	435443.99	3292547.69
18	435443.76	3292547.78
19	435432.71	3292516.59
20	435440.25	3292513.91
21	435435.72	3292501.20
22	435433.56	3292495.42
23	435432.17	3292491.69
24	435428.66	3292482.29
25	435426.79	3292477.36
26	435422.97	3292467.29
27	435415.69	3292447.15
28	435462.15	3292430.04
29	435490.77	3292419.25
30	435523.73	3292406.86
31	435558.10	3292394.42
32	435589.39	3292383.08
33	435616.72	3292373.19
34	435621.93	3292371.31
35	435666.39	3292355.30
36	435676.17	3292381.32
37	435677.28	3292384.53
38	435688.23	3292414.32
39	435689.95	3292419.15
40	435700.72	3292450.29
41	435701.11	3292451.01
42	435708.84	3292472.97

Таблица № 3

Каталог координат характерных точек границ зон планируемого размещения объектов капитального строительства

Обозначение характерных точек границ	Координаты, м	
	Х	у
1	435721.16	3292506.44
2	435688.99	3292518.28
3	435688.92	3292518.09
4	435686.49	3292519.00
5	435683.30	3292520.19
6	435645.09	3292534.24
7	435613.12	3292546.24
8	435576.24	3292560.10

9	435544.56	3292571.99
10	435513.06	3292583.82
11	435471.82	3292599.31
12	435471.33	3292597.98
13	435458.96	3292564.59
14	435450.87	3292567.71
15	435445.16	3292551.74
16	435445.57	3292551.57
17	435443.99	3292547.69
18	435443.76	3292547.78
19	435432.71	3292516.59
20	435440.25	3292513.91
21	435435.72	3292501.20
22	435433.56	3292495.42
23	435432.17	3292491.69
24	435428.66	3292482.29
25	435426.79	3292477.36
26	435422.97	3292467.29
27	435415.69	3292447.15
28	435462.15	3292430.04
29	435490.77	3292419.25
30	435523.73	3292406.86
31	435558.10	3292394.42
32	435589.39	3292383.08
33	435616.72	3292373.19
34	435621.93	3292371.31
35	435666.39	3292355.30
36	435676.17	3292381.32
37	435677.28	3292384.53
38	435688.23	3292414.32
39	435689.95	3292419.15
40	435700.72	3292450.29
41	435701.11	3292451.01
42	435708.84	3292472.97

2. ПОЛОЖЕНИЕ ОБ ОЧЕРЕДНОСТИ ПЛАНИРУЕМОГО РАЗВИТИЯ ТЕРРИТОРИИ

Планируемое развитие: строительство (реконструкция) объектов индивидуальной жилой застройки, транспортной инфраструктуры.

Основные технико-экономические показатели проекта планировки

Таблица 4

№ п/п	Показатели	Единица измерения	Количество
1.	Территория		
1.1.	Площадь проектируемой территории	кв.м.	43527
	В том числе:		
	- территория жилой застройки	кв.м.	37475
	- территория промышленных объектов	кв.м.	0

					02.06/2025-ППТ/ПМТ	Лист 12
Изм.	Лист	№ докум.	Подпись	Дата		

	- территория многофункциональной общественно-деловой застройки	кв.м.	0
	- территория транспортной инфраструктуры	кв.м.	0
	- территория специализированной общественной застройки	кв.м.	0
	- коммунально-складской застройки	кв.м.	6052
	- озелененных территорий общего пользования	кв.м.	0
2.	Транспортная инфраструктура		
	Протяженность улично-дорожной сети:		
	Дороги местного значения	км.	0
	Проезды	км.	0