

**ДОКУМЕНТАЦИЯ  
ПО ПЛАНИРОВКЕ ТЕРРИТОРИИ**

**ПРОЕКТ МЕЖЕВАНИЯ**

**основная часть  
(утверждаемая)**

**Том 2**

					02.03/2025-ДПТ	Лист
						2
Изм.	Лист	№ докум.	Подпись	Дата		

**СОСТАВ  
ДОКУМЕНТАЦИИ ПО ПЛАНИРОВКЕ ТЕРРИТОРИИ**

Обозначение	Наименование	Состав тома
1	2	3
Том 1	Проект планировки территории. Основная часть	Графическая часть
		Текстовая часть
Том 2	Проект межевания территории. Основная часть	Графическая часть
		Текстовая часть

# СОДЕРЖАНИЕ

## Том 2

Обозначение	Наименование	Стр.
	Графическая часть	
Том 2	Чертеж межевания территории	6
	Чертеж межевания территории	7
	Чертеж межевания территории	8
	Текстовая часть	
Том 2	1. Перечень и сведения о площади образуемых земельных участков, в том числе способы их образования	10
Том 2	2. Перечень и сведения о площади образуемых земельных участков, которые будут отнесены к территориям общего пользования или имуществу общего пользования, в том числе в отношении которых предполагаются резервирование и (или) изъятие для государственных или муниципальных нужд	12
Том 2	3. Вид разрешенного использования образуемых земельных участков в соответствии с проектом планировки территории	13
Том 2	4. Сведения о границах территории, в отношении которой утвержден проект межевания	13
Том 2	5. Каталог координат поворотных точек границ образуемых земельных участков	14

**ДОКУМЕНТАЦИЯ  
ПО ПЛАНИРОВКЕ ТЕРРИТОРИИ**

**ПРОЕКТ МЕЖЕВАНИЯ**

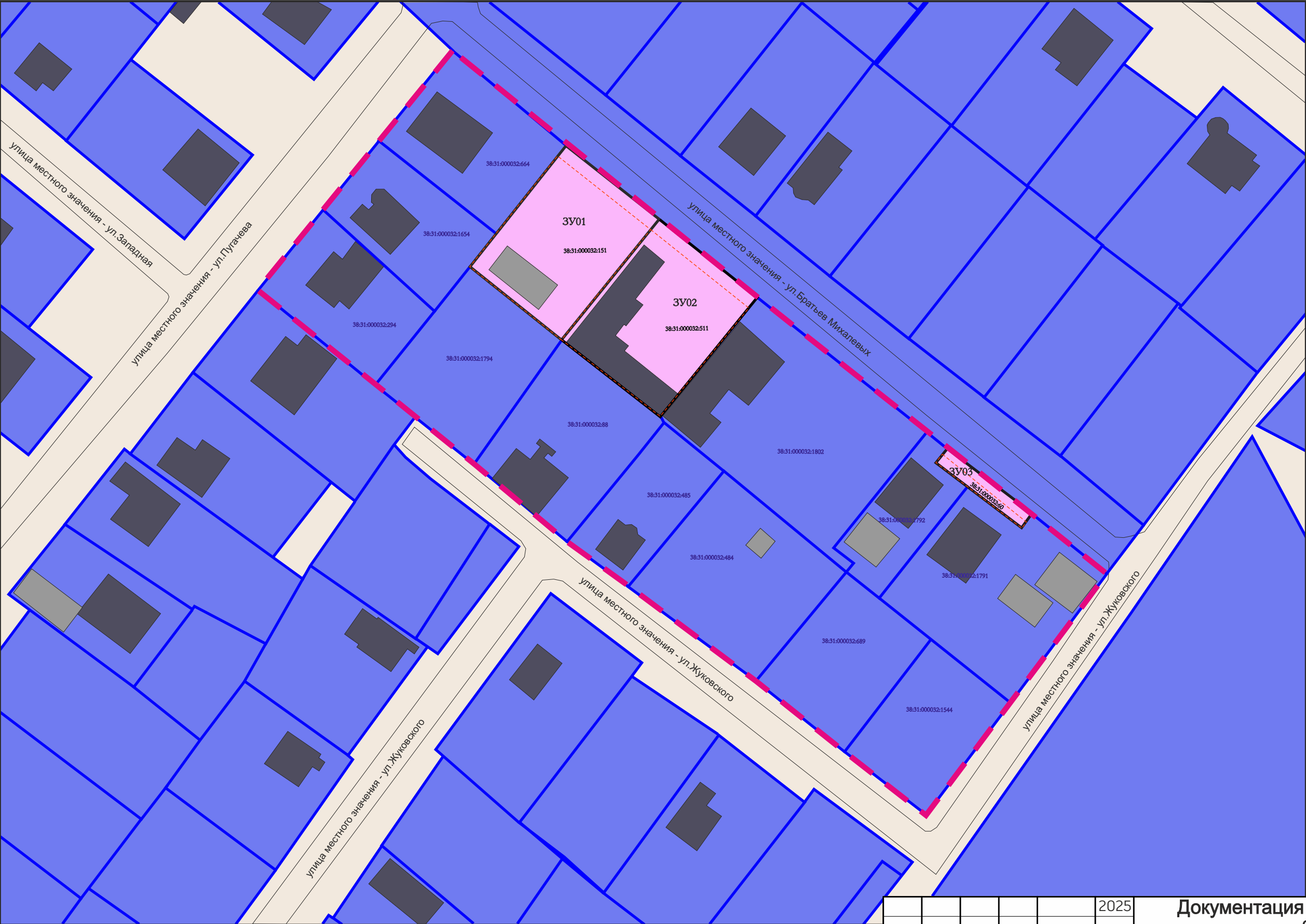
**основная часть  
(утверждаемая)**

**Том 2**

**ГРАФИЧЕСКАЯ ЧАСТЬ**

					02.03/2025-ДПТ	Лист
						5
Изм.	Лист	№ докум.	Подпись	Дата		





Примечания:  
Границы проектируемой территории межевания совпадают с границами, указанными в проекте планировки территории. Координаты красных линий межевания совпадают с координатами красных линий, указанными в проекте планировки территории.

Линии отступы от красных линий в целях определения места допустимого размещения зданий, строений, сооружений совпадают с красными линиями\*

\* в условиях реконструкции существующей застройки отступы от границ земельного участка формируются в соответствии со сложившейся линией застройки или по красной линии

Линии отступы от красных линий в целях определения места допустимого размещения зданий, строений, сооружений на расстоянии 6 м от красных линий (в случае нового строительства объектов капитального строительства)

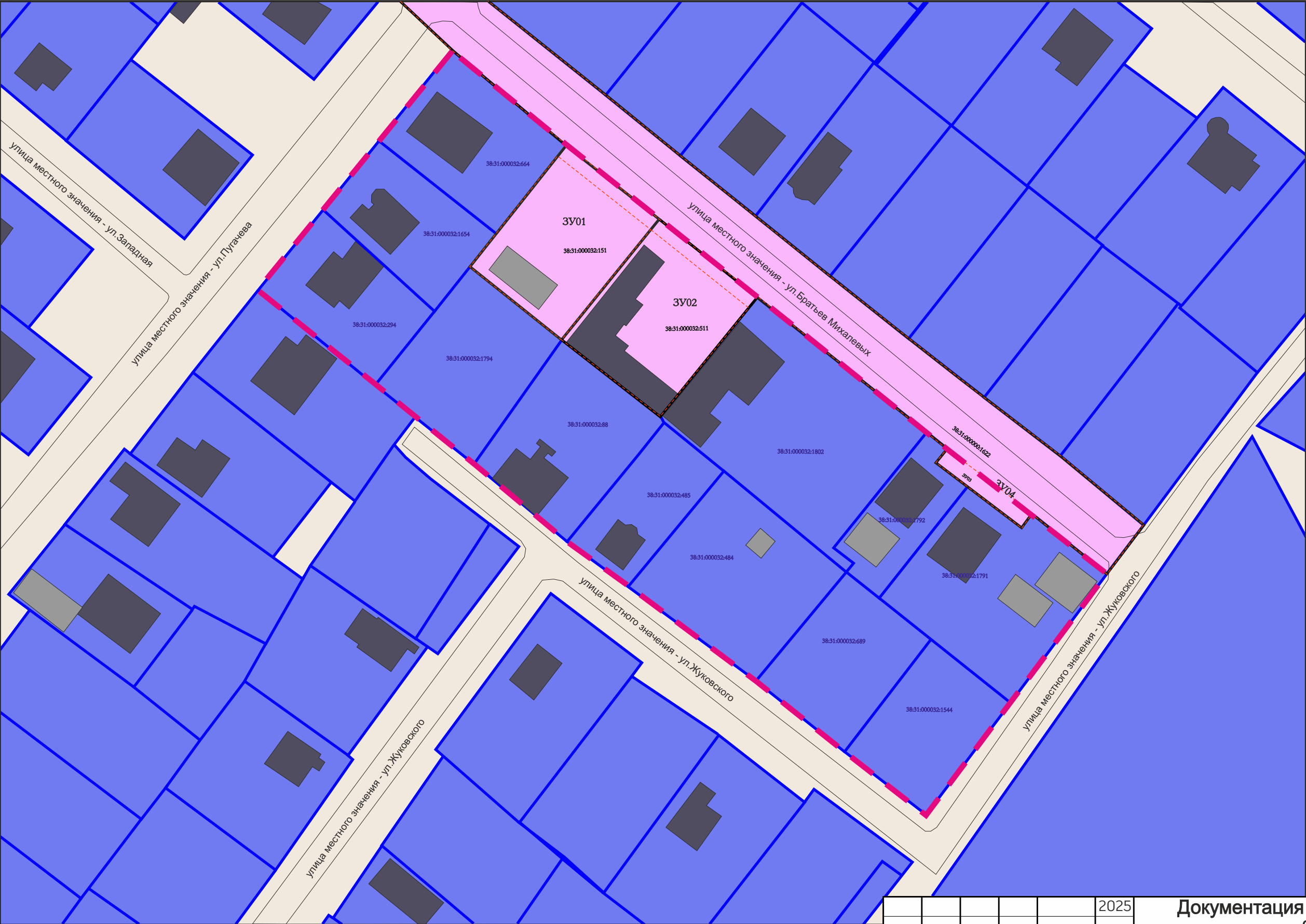
Условные обозначения

- граница проектирования
- граница образуемого земельного участка
- границы земельных участков поставленных на кадастровый учет
- ликвидируемые земельные участки
- существующие объекты капитального строительства (жилые)

- существующие объекты капитального строительства (нежилые)
- границы сервитута
- ЗУ06 номер образуемого земельного участка на плане
- 38:31:000030:2284 кадастровый номер земельного участка поставленного на кадастровый учет
- 38:31:000030:2284 кадастровый номер ликвидируемого земельного участка

					2025
Изм.	Кол.уч	Лист	№ док	Подп.	Дата
Разработал					
Выполнил					

Документация по планировке территории 02.03/2025-ППТ/ПМТ			
ДОКУМЕНТАЦИЯ ПО ПЛАНИРОВКЕ ТЕРРИТОРИИ В УЛИЦАХ БРАТЬЕВ МИХАЛЕВЫХ - УЛ.ПУГАЧЕВА - УЛ.ЖУКОВСКОГО ГОРОД УСОЛЬЕ-СИБИРСКОЕ ГОРОДСКОГО ОКРУГА ГОРОД УСОЛЬЕ-СИБИРСКОЕ ИРКУТСКОЙ ОБЛАСТИ РОССИЙСКОЙ ФЕДЕРАЦИИ			
Проект межевания территории Графическая часть	Стадия	Лист	Листов
	П	1	3
Чертеж проекта межевания		Масштаб 1:1000	



Примечания:  
Границы проектируемой территории межевания совпадают с границами, указанными в проекте планировки территории. Координаты красных линий межевания совпадают с координатами красных линий, указанными в проекте планировки территории.

Линии отступы от красных линий в целях определения места допустимого размещения зданий, строений, сооружений совпадают с красными линиями\*

\* в условиях реконструкции существующей застройки отступы от границ земельного участка формируются в соответствии со сложившейся линией застройки или по красной линии

Линии отступы от красных линий в целях определения места допустимого размещения зданий, строений, сооружений на расстоянии 6 м от красных линий (в случае нового строительства объектов капитального строительства)

Условные обозначения

- граница проектирования
- граница образуемого земельного участка
- границы земельных участков поставленных на кадастровый учет
- ликвидируемые земельные участки
- существующие объекты капитального строительства (жилые)

- существующие объекты капитального строительства (нежилые)
- границы сервитута
- ЗУ06

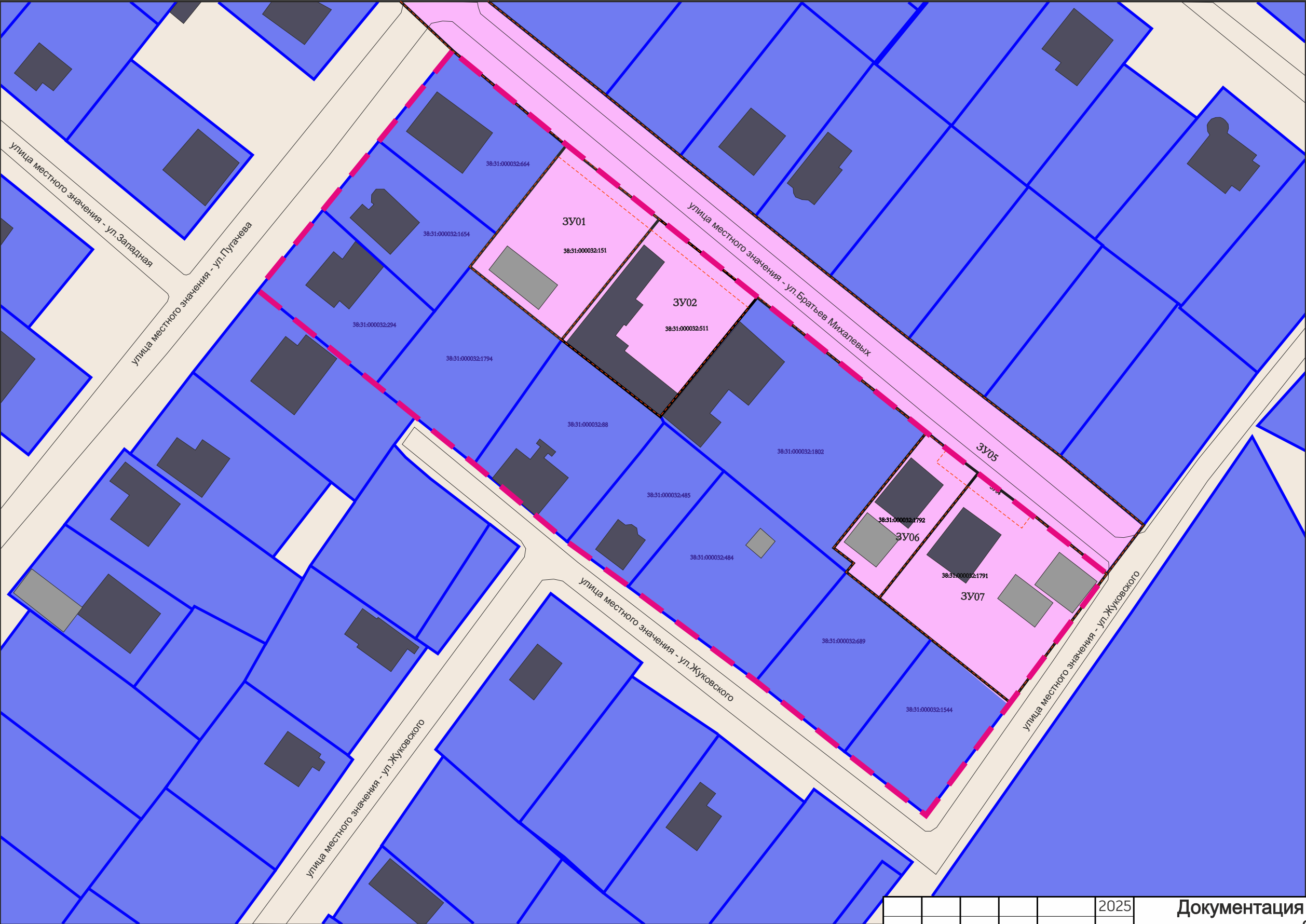
 номер образуемого земельного участка на плане
- 38:31:000030:2284

 кадастровый номер земельного участка поставленного на кадастровый учет
- 38:31:000030:2284

 кадастровый номер ликвидируемого земельного участка

					2025
Изм.	Кол.уч	Лист	№ док	Подп.	Дата
Разработал					
Выполнил					

Документация по планировке территории 02.03/2025-ППТ/ПМТ			
ДОКУМЕНТАЦИЯ ПО ПЛАНИРОВКЕ ТЕРРИТОРИИ В УЛИЦАХ БРАТЬЕВ МИХАЛЕВЫХ - УЛ.ПУГАЧЕВА - УЛ.ЖУКОВСКОГО ГОРОД УСОЛЬЕ-СИБИРСКОЕ ГОРОДСКОГО ОКРУГА ГОРОД УСОЛЬЕ-СИБИРСКОЕ ИРКУТСКОЙ ОБЛАСТИ РОССИЙСКОЙ ФЕДЕРАЦИИ			
Проект межевания территории Графическая часть	Стадия	Лист	Листов
	П	2	3
Чертеж проекта межевания		Масштаб 1:1000	



Примечания:  
Границы проектируемой территории межевания совпадают с границами, указанными в проекте планировки территории. Координаты красных линий межевания совпадают с координатами красных линий, указанными в проекте планировки территории.

Линии отступы от красных линий в целях определения места допустимого размещения зданий, строений, сооружений совпадают с красными линиями\*

\* в условиях реконструкции существующей застройки отступы от границ земельного участка формируются в соответствии со сложившейся линией застройки или по красной линии

Линии отступы от красных линий в целях определения места допустимого размещения зданий, строений, сооружений на расстоянии 6 м от красных линий (в случае нового строительства объектов капитального строительства)

Условные обозначения

- граница проектирования
- граница образуемого земельного участка
- границы земельных участков поставленных на кадастровый учет
- ликвидируемые земельные участки
- существующие объекты капитального строительства (жилые)

 существующие объекты капитального строительства (нежилые) границы сервитута

3У06

 номер образуемого земельного участка на плане

38:31:000030:2284

 кадастровый номер земельного участка поставленного на кадастровый учет

38:31:000030:2284

 кадастровый номер ликвидируемого земельного участка

					2025
Изм.	Кол.уч	Лист	№ док	Подп.	Дата
Разработал					
Выполнил					

Документация по планировке территории 02.03/2025-ППТ/ПМТ			
ДОКУМЕНТАЦИЯ ПО ПЛАНИРОВКЕ ТЕРРИТОРИИ В УЛИЦАХ БРАТЬЕВ МИХАЛЕВЫХ - УЛ.ПУГАЧЕВА - УЛ.ЖУКОВСКОГО ГОРОД УСОЛЬЕ-СИБИРСКОЕ ГОРОДСКОГО ОКРУГА ГОРОД УСОЛЬЕ-СИБИРСКОЕ ИРКУТСКОЙ ОБЛАСТИ РОССИЙСКОЙ ФЕДЕРАЦИИ			
Проект межевания территории Графическая часть	Стадия	Лист	Листов
	П	3	3
Чертеж проекта межевания		Масштаб 1:1000	

**ДОКУМЕНТАЦИЯ  
ПО ПЛАНИРОВКЕ ТЕРРИТОРИИ**

**ПРОЕКТ МЕЖЕВАНИЯ**

**основная часть  
(утверждаемая)**

**Том 2**

**ТЕКСТОВАЯ ЧАСТЬ**

					02.03/2025-ДПТ	Лист
						10
Изм.	Лист	№ докум.	Подпись	Дата		

**1. ПЕРЕЧЕНЬ И СВЕДЕНИЯ О ПЛОЩАДИ ОБРАЗУЕМЫХ ЗЕМЕЛЬНЫХ УЧАСТКОВ,  
В ТОМ ЧИСЛЕ ВОЗМОЖНЫЕ СПОСОБЫ ИХ ОБРАЗОВАНИЯ**

В соответствии со статьей 43 Градостроительного кодекса Российской Федерации подготовка проектов межевания территории осуществляется в целях определения местоположения границ, образуемых и изменяемых земельных участков и установления публичных сервитутов.

Проект межевания выполнен в отношении территории в улицах ул.Братьев Михалевых – ул. Пугачева – ул.Жуковского г. Усолье-Сибирское городского округа город Усолье-Сибирское Иркутской области Российской Федерации на основании следующих исходных данных:

- Генеральный план муниципального образования «город Усолье-Сибирское», утверждённый решением городской Думы от 17.07.2009г. № 43/4 (в ред. от 28.04.2022г. № 28/7);
- Правила землепользования и застройки муниципального образования «город Усолье-Сибирское», утвержденные решением городской Думы от 25.06.2020г. № 33/7 (в ред. от 27.02.2025г. № 10/8). Карта градостроительного зонирования;
- постановления администрации города Усолье-Сибирское № 3893-па от 28.12.2024г. «О принятии решения о подготовке документации по планировке территории в улицах ул.Братьев Михалевых – ул. Пугачева – ул.Жуковского г. Усолье-Сибирское городского округа город Усолье-Сибирское Иркутской области Российской Федерации»;
- сведения из единого государственного реестра недвижимости;
- и другие данные.

Настоящим проектом межевания предусматриваются действия по определению местоположения границ образуемых земельных участков, на которых планируется размещение объектов капитального строительства, изменяемых земельных участков, а также установлению границ земельных участков, которые после образования будут относиться к территориям общего пользования. Границы таких земельных участков определяются с учетом границ смежных земельных участков, поставленных на кадастровый учет.

Сведения о кадастровых номерах земельных участков, участвующих в межевании, площадях, сведения об образуемых земельных участках, в том числе их площади и планируемый вид разрешенного использования, способе образования представлены в таблице 1.

**Перечень и сведения о площади образуемых земельных участков,  
в том числе возможные способы их образования**

Таблица 1

Условный номер, образуемого (кадастровый номер уточняемого) земельного участка	Адрес, образуемых земельных участков/ местоположение	Категория земель	Способ образования земельного участка	Вид разрешенного использования	Площадь, кв. м.*
:3У01	Российская Федерация, Иркутская область, городской округ	земли населенных пунктов	образование путем перераспределения земельного участка с кадастровым номером	для ведения личного подсобного хозяйства	1189



	город Усолье-Сибирское, город Усолье-Сибирское, улица Братьев Михалевых, земельный участок 45		38:31:000032:151 и земель, находящихся в государственной или муниципальной собственности	(приусадебный земельный участок) 2.2.	
:ЗУ02	Российская Федерация, Иркутская область, городской округ город Усолье-Сибирское, город Усолье-Сибирское, улица Братьев Михалевых, земельный участок 47	земли населенных пунктов	образование путем перераспределения земельного участка с кадастровым номером 38:31:000032:511 и земель, находящихся в государственной или муниципальной собственности	для индивидуального жилищного строительства код 2.1.	1251
:ЗУ03	Российская Федерация, Иркутская область, городской округ город Усолье-Сибирское, город Усолье-Сибирское, улица Братьев Михалевых	земли населенных пунктов	образование путем перераспределения земельного участка с кадастровым номером 38:31:000032:60 и земель, находящихся в государственной или муниципальной собственности	улично-дорожная сеть код 12.0.1.	123
:ЗУ04	Российская Федерация, Иркутская область, городской округ город Усолье-Сибирское, город Усолье-Сибирское, улица Братьев Михалевых	земли населенных пунктов	образование путем объединения земельного участка с кадастровым номером 38:31:000000:1622 и земельного участка с условным номером :ЗУ03	улично-дорожная сеть код 12.0.1.	25241
:ЗУ05	Российская Федерация, Иркутская область, городской округ город Усолье-Сибирское, город Усолье-Сибирское, улица Братьев Михалевых	земли населенных пунктов	образование путем перераспределения земельного участка с условным номером :ЗУ04 и земель, находящихся в государственной или муниципальной собственности	улично-дорожная сеть код 12.0.1.	25095
:ЗУ06	Российская Федерация, Иркутская область, городской округ город Усолье-Сибирское, город	земли населенных пунктов	образование путем перераспределения земельного участка с кадастровым номером 38:31:000032:1792 и земель, находящихся	для индивидуального жилищного строительства код 2.1.	660

	Усолье-Сибирское, улица Братьев Михалевых, земельный участок 53а		в государственной или муниципальной собственности		
:ЗУ07	Российская Федерация, Иркутская область, городской округ город Усолье-Сибирское, город Усолье-Сибирское, улица Братьев Михалевых, земельный участок 53	земли населенных пунктов	образование путем перераспределения земельного участка с кадастровым номером 38:31:000032:179 и земель, находящихся в государственной или муниципальной собственности	для индивидуального жилищного строительства код 2.1.	1727

*\*Площадь земельного участка, подлежащего образованию (перераспределение, раздел) уточняется на стадии подготовки межевого плана кадастровым инженером для постановки земельного участка на кадастровый учет.*

## 2. ПЕРЕЧЕНЬ И СВЕДЕНИЯ О ПЛОЩАДИ ОБРАЗУЕМЫХ ЗЕМЕЛЬНЫХ УЧАСТКОВ, КОТОРЫЕ БУДУТ ОТНЕСЕНЫ К ТЕРРИТОРИЯМ ОБЩЕГО ПОЛЬЗОВАНИЯ ИЛИ ИМУЩЕСТВУ ОБЩЕГО ПОЛЬЗОВАНИЯ, В ТОМ ЧИСЛЕ В ОТНОШЕНИИ КОТОРЫХ ПРЕДПОЛАГАЮТСЯ РЕЗЕРВИРОВАНИЕ И (ИЛИ) ИЗЪЯТИЕ ДЛЯ ГОСУДАРСТВЕННЫХ ИЛИ МУНИЦИПАЛЬНЫХ НУЖД

Проектом межевания не предусмотрено образование земельных участков, которые подлежат изъятию. Резервированию подлежат все образуемые земельные участки, предусмотренные данным проектом межевания территории.

Земельные участки, которые будут отнесены к территориям общего пользования представлены в таблице 2.

Таблица 2

Условный номер, образуемого (кадастровый номер уточняемого) земельного участка	Адрес, образуемых земельных участков/ местоположение	Категория земель	Способ образования земельного участка	Вид разрешенного использования	Площадь, кв. м.*
:ЗУ05	Российская Федерация, Иркутская область, городской округ город Усолье-Сибирское, город Усолье-Сибирское, улица Братьев Михалевых	земли населенных пунктов	образование путем перераспределения земельного участка с условным номером :ЗУ04 и земель, находящихся в государственной или муниципальной собственности	улично-дорожная сеть код 12.0.1.	25095

					02.03/2025-ДПТ	Лист
Изм.	Лист	№ докум.	Подпись	Дата		13

### 3. ВИД РАЗРЕШЕННОГО ИСПОЛЬЗОВАНИЯ ОБРАЗУЕМЫХ ЗЕМЕЛЬНЫХ УЧАСТКОВ В СООТВЕТСТВИИ С ПРОЕКТОМ ПЛАНИРОВКИ ТЕРРИТОРИИ

Планируемый вид разрешенного использования формируемых земельных участков в соответствии с утвержденным Приказом Федеральной службы государственной регистрации, кадастра и картографии от 10.11.2020г. № П/0412 классификатором «Об утверждении классификатора видов разрешенного использования земельных участков» представлен в таблице 1.

### 4. СВЕДЕНИЯ О ГРАНИЦАХ ТЕРРИТОРИИ, В ОТНОШЕНИИ КОТОРОЙ УТВЕРЖДЕН ПРОЕКТ МЕЖЕВАНИЯ

Координаты характерных точек границ территории, в отношении которой утвержден проект межевания, определяются в соответствии с требованиями к точности определения координат характерных точек границ, установленных в соответствии с Земельным кодексом Российской Федерации и совпадают с координатами характерных точек проекта планировки территории.

Таблица 3

Обозначение характерных точек границ	Координаты, м	
	Х	У
1	435088.74	3288540.08
2	435064.31	3288569.23
3	435045.42	3288592.97
4	435025.63	3288617.83
5	434991.14	3288661.17
6	434987.01	3288666.34
7	434980.94	3288674.35
8	434970.64	3288687.94
9	434955.36	3288706.95
10	434951.86	3288704.12
11	434922.61	3288682.65
12	434893.64	3288660.59
13	434909.64	3288640.18
14	434927.84	3288617.52
15	434947.36	3288591.23
16	434952.02	3288584.95
17	434963.46	3288569.53
18	434983.08	3288545.61
19	434994.15	3288531.69
20	434995.02	3288530.60
21	435002.45	3288521.39
22	435003.19	3288520.47
23	435027.57	3288490.75
24	435048.02	3288507.42
25	435065.70	3288521.54
26	435081.70	3288534.56

					02.03/2025-ДПТ	Лист
						14
Изм.	Лист	№ докум.	Подпись	Дата		



27	435085.71	3288537.76
----	-----------	------------

## 5. КАТАЛОГ КООРДИНАТ ПОВОРОТНЫХ ТОЧЕК ГРАНИЦ ОБРАЗУЕМЫХ ЗЕМЕЛЬНЫХ УЧАСТКОВ

Таблица 4

:ЗУ01		
Номер точки	Координата X	Координата Y
1	435061.58	3288567.24
2	435064.31	3288569.23
3	435045.42	3288592.97
4	435042.74	3288590.85
5	435014.83	3288568.09
6	435033.44	3288544.68
7	435041.93	3288551.27
:ЗУ02		
Номер точки	Координата X	Координата Y
1	435042.74	3288590.85
2	435045.42	3288592.97
3	435025.63	3288617.83
4	435022.93	3288615.65
5	434995.15	3288593.22
6	435014.83	3288568.09
:ЗУ03		
Номер точки	Координата X	Координата Y
1	434987.01	3288666.34
2	434970.64	3288687.94
3	434967.06	3288685.23
4	434977.49	3288671.46
5	434983.61	3288663.38
6	434985.69	3288665.17
:ЗУ04		
Номер точки	Координата X	Координата Y
1	435434.75	3287633.29
2	435411.10	3287801.14
3	435408.02	3287814.75
4	435407.23	3287819.46
5	435405.77	3287817.17
6	435405.43	3287817.39
7	435407.14	3287820.07
8	435398.99	3287868.93
9	435393.83	3287895.57
10	435390.65	3287912.80
11	435390.51	3287913.50
12	435389.54	3287913.32
13	435389.37	3287914.31
14	435390.32	3287914.47
15	435381.91	3287960.81
16	435381.34	3287960.71
17	435381.17	3287961.70
18	435381.74	3287961.80

					02.03/2025-ДПТ	Лист
						15
Изм.	Лист	№ докум.	Подпись	Дата		

19	435372.90	3288006.06
20	435368.59	3288031.36
21	435374.32	3288032.67
22	435369.25	3288056.63
23	435364.04	3288081.46
24	435361.12	3288100.19
25	435358.82	3288099.73
26	435358.74	3288100.13
27	435361.05	3288100.58
28	435359.27	3288112.04
29	435351.15	3288161.43
30	435336.54	3288260.99
31	435324.61	3288276.63
32	435308.47	3288295.80
33	435292.65	3288315.18
34	435276.77	3288333.85
35	435269.30	3288343.31
36	435229.25	3288392.39
37	435215.16	3288409.87
38	435214.61	3288411.24
39	435198.27	3288431.83
40	435194.31	3288436.32
41	435181.63	3288450.99
42	435164.91	3288471.12
43	435151.87	3288487.22
44	435132.30	3288512.24
45	435118.76	3288529.32
46	435114.22	3288534.82
47	435101.17	3288549.51
48	435085.20	3288569.13
49	435077.07	3288579.11
50	435066.17	3288592.69
51	435065.51	3288592.16
52	435064.88	3288592.94
53	435065.54	3288593.48
54	435061.66	3288598.32
55	435046.22	3288617.48
56	435030.99	3288636.50
57	435015.10	3288656.47
58	435015.13	3288656.49
59	435000.26	3288675.75
60	434985.23	3288694.95
61	434970.89	3288712.33
62	434967.41	3288714.89
63	434967.65	3288715.21
64	434969.87	3288713.58
65	434967.64	3288716.28
66	434955.36	3288706.95
67	434970.64	3288687.94
68	434967.06	3288685.23

					02.03/2025-ДПТ	Лист
						16
Изм.	Лист	№ докум.	Подпись	Дата		

69	434977.49	3288671.46
70	434983.61	3288663.38
71	434985.69	3288665.17
72	434987.01	3288666.34
73	434991.14	3288661.17
74	435025.63	3288617.83
75	435045.42	3288592.97
76	435064.31	3288569.23
77	435088.74	3288540.08
78	435104.03	3288523.82
79	435125.88	3288496.72
80	435147.48	3288469.68
81	435183.68	3288425.34
82	435235.07	3288361.69
83	435263.64	3288326.21
84	435271.20	3288315.14
85	435287.10	3288295.21
86	435303.81	3288274.28
87	435308.42	3288268.68
88	435315.70	3288221.40
89	435320.63	3288189.21
90	435321.29	3288180.83
91	435326.67	3288150.85
92	435331.41	3288124.44
93	435336.09	3288095.24
94	435337.77	3288078.50
95	435342.75	3288046.40
96	435353.31	3287984.05
97	435358.30	3287952.75
98	435362.26	3287928.08
99	435370.35	3287878.08
100	435375.46	3287846.72
101	435380.82	3287814.90
102	435383.70	3287795.76
103	435387.58	3287775.89
104	435395.62	3287732.31
105	435397.68	3287719.10
106	435405.35	3287674.71
107	435410.61	3287644.28
108	435413.19	3287643.12
1	435434.75	3287633.29
109	435408.60	3287723.30
110	435408.20	3287723.24
111	435407.46	3287728.37
112	435407.85	3287728.43
109	435408.60	3287723.30
113	435402.09	3287758.01
114	435401.09	3287757.89
115	435400.97	3287758.88
116	435401.96	3287759.00

					02.03/2025-ДПТ	Лист
						17
Изм.	Лист	№ докум.	Подпись	Дата		

113	435402.09	3287758.01
117	435395.23	3287789.76
118	435394.30	3287794.93
119	435394.70	3287795.00
120	435395.63	3287789.83
117	435395.23	3287789.76
121	435398.95	3287864.59
122	435397.96	3287864.43
123	435397.80	3287865.42
124	435398.79	3287865.58
121	435398.95	3287864.59
125	435364.68	3288000.00
126	435364.22	3288000.31
127	435367.01	3288004.61
128	435367.48	3288004.30
125	435364.68	3288000.00
129	435368.86	3288040.78
130	435368.47	3288040.72
131	435367.32	3288047.56
132	435367.71	3288047.63
129	435368.86	3288040.78
133	435357.77	3288044.98
134	435356.78	3288044.83
135	435356.63	3288045.82
136	435357.62	3288045.97
133	435357.77	3288044.98
137	435351.11	3288082.46
138	435350.71	3288082.40
139	435349.97	3288087.88
140	435350.37	3288087.93
137	435351.11	3288082.46
141	435351.64	3288099.35
142	435350.73	3288099.77
143	435351.15	3288100.68
144	435352.05	3288100.26
141	435351.64	3288099.35
145	435351.34	3288151.77
146	435350.35	3288151.61
147	435350.19	3288152.60
148	435351.18	3288152.76
145	435351.34	3288151.77
149	435343.38	3288198.84
150	435342.40	3288198.66
151	435342.22	3288199.65
152	435343.20	3288199.83
149	435343.38	3288198.84
153	435334.65	3288251.30
154	435334.29	3288251.11
155	435331.09	3288257.33
156	435331.45	3288257.51

					02.03/2025-ДПТ	Лист
						18
Изм.	Лист	№ докум.	Подпись	Дата		

153	435334.65	3288251.30
157	435306.02	3288289.56
158	435305.42	3288290.37
159	435306.22	3288290.97
160	435306.82	3288290.17
157	435306.02	3288289.56
161	435276.04	3288331.94
162	435275.21	3288331.37
163	435274.64	3288332.20
164	435275.47	3288332.76
161	435276.04	3288331.94
165	435261.72	3288330.74
166	435261.82	3288330.51
167	435261.61	3288330.41
168	435261.51	3288330.64
165	435261.72	3288330.74
169	435248.51	3288366.74
170	435247.73	3288366.12
171	435247.10	3288366.90
172	435247.88	3288367.53
169	435248.51	3288366.74
173	435220.07	3288401.94
174	435219.29	3288401.31
175	435218.66	3288402.09
176	435219.44	3288402.72
173	435220.07	3288401.94
177	435191.12	3288438.09
178	435190.34	3288437.46
179	435189.71	3288438.25
180	435190.49	3288438.87
177	435191.12	3288438.09
181	435162.99	3288473.10
182	435162.20	3288472.47
183	435161.57	3288473.25
184	435162.36	3288473.88
181	435162.99	3288473.10
185	435126.70	3288518.24
186	435125.91	3288517.62
187	435125.28	3288518.40
188	435126.07	3288519.03
185	435126.70	3288518.24
189	435098.25	3288553.04
190	435097.47	3288552.41
191	435096.84	3288553.19
192	435097.62	3288553.82
189	435098.25	3288553.04
193	435041.83	3288622.52
194	435041.53	3288622.26
195	435037.82	3288626.72
196	435038.13	3288626.97

					02.03/2025-ДПТ	Лист
						19
Изм.	Лист	№ докум.	Подпись	Дата		

193	435041.83	3288622.52
197	435004.20	3288669.52
198	435003.42	3288668.88
199	435002.79	3288669.66
200	435003.56	3288670.30
197	435004.20	3288669.52
:ЗУ05		
Номер точки	Координата Х	Координата Y
1	435434.75	3287633.29
2	435413.19	3287643.12
3	435410.61	3287644.28
4	435405.35	3287674.71
5	435397.68	3287719.10
6	435395.62	3287732.31
7	435387.58	3287775.89
8	435383.70	3287795.76
9	435380.82	3287814.90
10	435375.46	3287846.72
11	435370.35	3287878.08
12	435362.26	3287928.08
13	435358.30	3287952.75
14	435353.31	3287984.05
15	435342.75	3288046.40
16	435337.77	3288078.50
17	435336.09	3288095.24
18	435331.41	3288124.44
19	435326.67	3288150.85
20	435321.29	3288180.83
21	435320.63	3288189.21
22	435315.70	3288221.40
23	435308.42	3288268.68
24	435303.81	3288274.28
25	435287.10	3288295.21
26	435271.20	3288315.14
27	435263.64	3288326.21
28	435235.07	3288361.69
29	435183.68	3288425.34
30	435147.48	3288469.68
31	435125.88	3288496.72
32	435104.03	3288523.82
33	435088.74	3288540.08
34	435064.31	3288569.23
35	434991.14	3288661.17
36	434987.01	3288666.34
37	434980.94	3288674.35
38	434970.64	3288687.94
39	434955.36	3288706.95
40	434967.64	3288716.28
41	434969.87	3288713.58
42	434967.65	3288715.21

					02.03/2025-ДПТ	Лист
						20
Изм.	Лист	№ докум.	Подпись	Дата		

43	434967.41	3288714.89
44	434970.89	3288712.33
45	434985.23	3288694.95
46	435000.26	3288675.75
47	435015.13	3288656.49
48	435015.10	3288656.47
49	435030.99	3288636.50
50	435046.22	3288617.48
51	435061.66	3288598.32
52	435065.54	3288593.48
53	435064.88	3288592.94
54	435065.51	3288592.16
55	435066.17	3288592.69
56	435077.07	3288579.11
57	435085.20	3288569.13
58	435101.17	3288549.51
59	435114.22	3288534.82
60	435118.76	3288529.32
61	435132.30	3288512.24
62	435151.87	3288487.22
63	435164.91	3288471.12
64	435181.63	3288450.99
65	435194.31	3288436.32
66	435198.27	3288431.83
67	435214.61	3288411.24
68	435215.16	3288409.87
69	435229.25	3288392.39
70	435269.30	3288343.31
71	435276.77	3288333.85
72	435292.65	3288315.18
73	435308.47	3288295.80
74	435324.61	3288276.63
75	435336.54	3288260.99
76	435351.15	3288161.43
77	435359.27	3288112.04
78	435361.05	3288100.58
79	435358.74	3288100.13
80	435358.82	3288099.73
81	435361.12	3288100.19
82	435364.04	3288081.46
83	435369.25	3288056.63
84	435374.32	3288032.67
85	435368.59	3288031.36
86	435372.90	3288006.06
87	435381.74	3287961.80
88	435381.17	3287961.70
89	435381.34	3287960.71
90	435381.91	3287960.81
91	435390.32	3287914.47
92	435389.37	3287914.31

					02.03/2025-ДПТ	Лист
						21
Изм.	Лист	№ докум.	Подпись	Дата		

93	435389.54	3287913.32
94	435390.51	3287913.50
95	435390.65	3287912.80
96	435393.83	3287895.57
97	435398.99	3287868.93
98	435407.14	3287820.07
99	435405.43	3287817.39
100	435405.77	3287817.17
101	435407.23	3287819.46
102	435408.02	3287814.75
103	435411.10	3287801.14
1	435434.75	3287633.29
104	435408.60	3287723.30
105	435407.85	3287728.43
106	435407.46	3287728.37
107	435408.20	3287723.24
104	435408.60	3287723.30
108	435402.09	3287758.01
109	435401.96	3287759.00
110	435400.97	3287758.88
111	435401.09	3287757.89
108	435402.09	3287758.01
112	435395.23	3287789.76
113	435395.63	3287789.83
114	435394.70	3287795.00
115	435394.30	3287794.93
112	435395.23	3287789.76
116	435398.95	3287864.59
117	435398.79	3287865.58
118	435397.80	3287865.42
119	435397.96	3287864.43
116	435398.95	3287864.59
120	435364.68	3288000.00
121	435367.48	3288004.30
122	435367.01	3288004.61
123	435364.22	3288000.31
120	435364.68	3288000.00
124	435368.86	3288040.78
125	435367.71	3288047.63
126	435367.32	3288047.56
127	435368.47	3288040.72
124	435368.86	3288040.78
128	435357.77	3288044.98
129	435357.62	3288045.97
130	435356.63	3288045.82
131	435356.78	3288044.83
128	435357.77	3288044.98
132	435351.11	3288082.46
133	435350.37	3288087.93
134	435349.97	3288087.88

					02.03/2025-ДПТ	Лист
						22
Изм.	Лист	№ докум.	Подпись	Дата		



135	435350.71	3288082.40
132	435351.11	3288082.46
136	435351.64	3288099.35
137	435352.05	3288100.26
138	435351.15	3288100.68
139	435350.73	3288099.77
136	435351.64	3288099.35
140	435351.34	3288151.77
141	435351.18	3288152.76
142	435350.19	3288152.60
143	435350.35	3288151.61
140	435351.34	3288151.77
144	435343.38	3288198.84
145	435343.20	3288199.83
146	435342.22	3288199.65
147	435342.40	3288198.66
144	435343.38	3288198.84
148	435334.65	3288251.30
149	435331.45	3288257.51
150	435331.09	3288257.33
151	435334.29	3288251.11
148	435334.65	3288251.30
152	435306.02	3288289.56
153	435306.82	3288290.17
154	435306.22	3288290.97
155	435305.42	3288290.37
152	435306.02	3288289.56
156	435276.04	3288331.94
157	435275.47	3288332.76
158	435274.64	3288332.20
159	435275.21	3288331.37
156	435276.04	3288331.94
160	435261.72	3288330.74
161	435261.51	3288330.64
162	435261.61	3288330.41
163	435261.82	3288330.51
160	435261.72	3288330.74
164	435248.51	3288366.74
165	435247.88	3288367.53
166	435247.10	3288366.90
167	435247.73	3288366.12
164	435248.51	3288366.74
168	435220.07	3288401.94
169	435219.44	3288402.72
170	435218.66	3288402.09
171	435219.29	3288401.31
168	435220.07	3288401.94
172	435191.12	3288438.09
173	435190.49	3288438.87
174	435189.71	3288438.25

					02.03/2025-ДПТ	Лист
						23
Изм.	Лист	№ докум.	Подпись	Дата		

175	435190.34	3288437.46
172	435191.12	3288438.09
176	435162.99	3288473.10
177	435162.36	3288473.88
178	435161.57	3288473.25
179	435162.20	3288472.47
176	435162.99	3288473.10
180	435126.70	3288518.24
181	435126.07	3288519.03
182	435125.28	3288518.40
183	435125.91	3288517.62
180	435126.70	3288518.24
184	435098.25	3288553.04
185	435097.62	3288553.82
186	435096.84	3288553.19
187	435097.47	3288552.41
184	435098.25	3288553.04
188	435041.83	3288622.52
189	435038.13	3288626.97
190	435037.82	3288626.72
191	435041.53	3288622.26
188	435041.83	3288622.52
192	435004.20	3288669.52
193	435003.56	3288670.30
194	435002.79	3288669.66
195	435003.42	3288668.88
192	435004.20	3288669.52
:ЗУ06		
Номер точки	Координата X	Координата Y
1	434980.94	3288674.35
2	434977.49	3288671.46
3	434949.19	3288648.74
4	434955.59	3288640.58
5	434958.03	3288642.56
6	434962.03	3288637.44
7	434987.66	3288658.32
8	434991.14	3288661.17
9	434987.01	3288666.34
:ЗУ07		
Номер точки	Координата X	Координата Y
1	434938.61	3288662.23
2	434949.19	3288648.74
3	434977.49	3288671.46
4	434980.94	3288674.35
5	434970.64	3288687.94
6	434955.36	3288706.95
7	434951.86	3288704.12
8	434922.61	3288682.65