

**ДОКУМЕНТАЦИЯ  
ПО ПЛАНИРОВКЕ ТЕРРИТОРИИ**

**ПРОЕКТ МЕЖЕВАНИЯ**

**основная часть  
(утверждаемая)**

**Том 2**

|      |      |          |         |      |              |      |
|------|------|----------|---------|------|--------------|------|
|      |      |          |         |      | 733/2023-ДПТ | Лист |
| Изм. | Лист | № докум. | Подпись | Дата |              | 2    |

**СОСТАВ  
ДОКУМЕНТАЦИИ ПО ПЛАНИРОВКЕ ТЕРРИТОРИИ**

| Обозначение | Наименование                                 | Состав тома       |
|-------------|--|-------------------|
| 1           | 2  | 3                 |
| Том 1       | Проект планировки территории. Основная часть | Графическая часть |
|             |  | Текстовая часть   |
| Том 2       | Проект межевания территории. Основная часть  | Графическая часть |
|             |  | Текстовая часть   |

|      |      |          |         |      |              |      |
|------|------|----------|---------|------|--------------|------|
|      |      |          |         |      | 733/2023-ДПТ | Лист |
| Изм. | Лист | № докум. | Подпись | Дата |              | 3    |

**СОДЕРЖАНИЕ**  
**Том 2**

| Обозначение | Наименование   | Стр. |
|-------------|--|------|
|             | Графическая часть  |      |
| Том 2       | Чертеж межевания территории  | 6    |
|             | Чертеж межевания территории  |      |
|             | Чертеж межевания территории  |      |
|             | Чертеж межевания территории  |      |
|             | Текстовая часть  |      |
| Том 2       | 1. Перечень и сведения о площади образуемых земельных участков, в том числе способы их образования   | 11   |
| Том 2       | 2. Перечень и сведения о площади образуемых земельных участков, которые будут отнесены к территориям общего пользования или имуществу общего пользования, в том числе в отношении которых предполагаются резервирование и (или) изъятие для государственных или муниципальных нужд | 13   |
| Том 2       | 3. Вид разрешенного использования образуемых земельных участков в соответствии с проектом планировки территории  | 14   |
| Том 2       | 4. Сведения о границах территории, в отношении которой утвержден проект межевания  | 14   |
| Том 2       | 5. Каталог координат поворотных точек границ образуемых земельных участков   | 15   |

**ДОКУМЕНТАЦИЯ  
ПО ПЛАНИРОВКЕ ТЕРРИТОРИИ**

**ПРОЕКТ МЕЖЕВАНИЯ**

**основная часть  
(утверждаемая)**

**Том 2**

**ГРАФИЧЕСКАЯ ЧАСТЬ**

|      |      |          |         |      |              |      |
|------|------|----------|---------|------|--------------|------|
|      |      |          |         |      | 733/2023-ДПТ | Лист |
| Изм. | Лист | № докум. | Подпись | Дата |              | 5    |

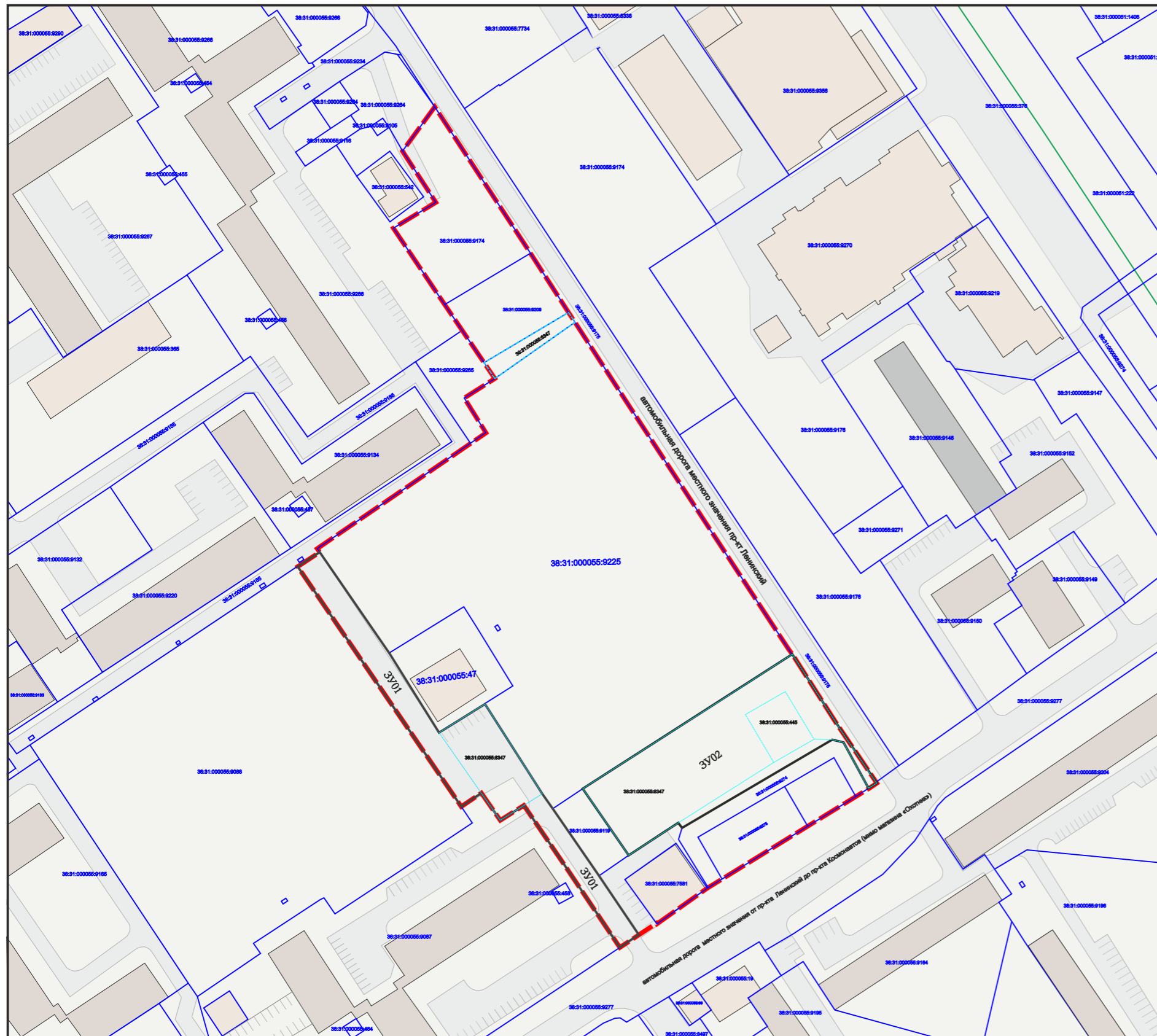
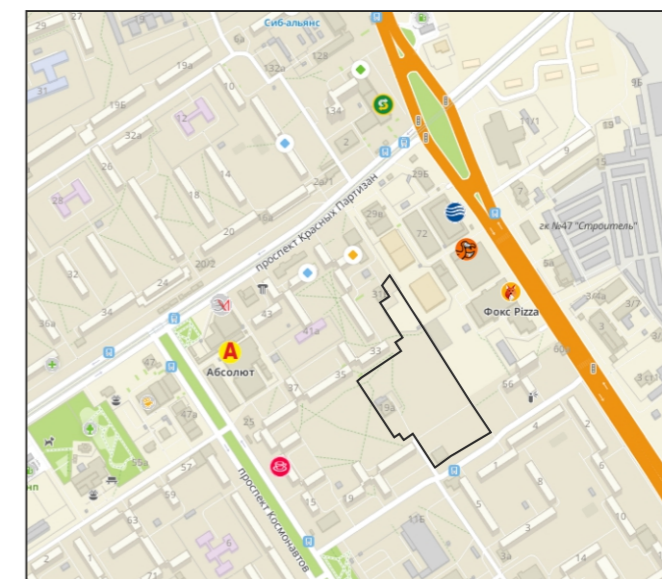









Схема расположения элемента планировочной структуры



Условные обозначения

-  граница проектирования
-  граница образуемого земельного участка
-  границы земельных участков поставленных на кадастровый учет
-  ликвидируемые земельные участки
-  существующие объекты капитального строительства незавершенного строительства
-  существующие объекты капитального строительства (жилые)
-  существующие объекты капитального строительства (нежилые)
- ЗУ06** номер образуемого земельного участка на плане
- 38:31:000030:2284** кадастровый номер земельного участка поставленного на кадастровый учет
- 38:31:000030:2284** кадастровый номер ликвидируемого земельного участка

Линии отступа от красных линий в целях определения места допустимого размещения зданий, строений, сооружений совпадают с красными линиями\*

\* в условиях реконструкции существующей застройки отступы от границ земельного участка формируются в соответствии со сложившейся линией застройки или по красной линии

Линии отступа от красных линий в целях определения места допустимого размещения зданий, строений, сооружений на расстоянии 5 м от красных линий (в случае нового строительства объектов капитального строительства)

**Примечание:**

Границы проектируемой территории межевания совпадают с границами, указанными в проекте планировки территории. Координаты красных линий межевания совпадают с координатами красных линий, указанными в проекте планировки территории.

|      |        |      |      |       |      |  |               |      |        |
|------|--------|------|------|-------|------|--|---------------|------|--------|
|      |        |      |      |       | 2023 | Документация по планировке территории<br>733/2023-ДПТ  |               |      |        |
|      |        |      |      |       |      | ДОКУМЕНТАЦИЯ ПО ПЛАНИРОВКЕ ТЕРРИТОРИИ<br>В УЛИЦАХ ПР-КТ ЛЕНИНСКИЙ - ПР-КТ КОСМОНАВТОВ<br>Г.УСОЛЬЕ-СИБИРСКОЕ ГОРОДСКОГО ОКРУГА ГОРОД УСОЛЬЕ-СИБИРСКОЕ<br>ИРКУТСКОЙ ОБЛАСТИ РОССИЙСКОЙ ФЕДЕРАЦИИ |               |      |        |
| Изм. | Кол.уч | Лист | №док | Подп. | Дата | Проект межевания территории<br>Графическая часть   | Стадия        | Лист | Листов |
|      |        |      |      |       |      |  | П             | 1    | 4      |
|      |        |      |      |       |      | Чертеж проекта межевания<br>М 1:2000   | ИП Пушин А.С. |      |        |
|      |        |      |      |       |      |  |               |      |        |

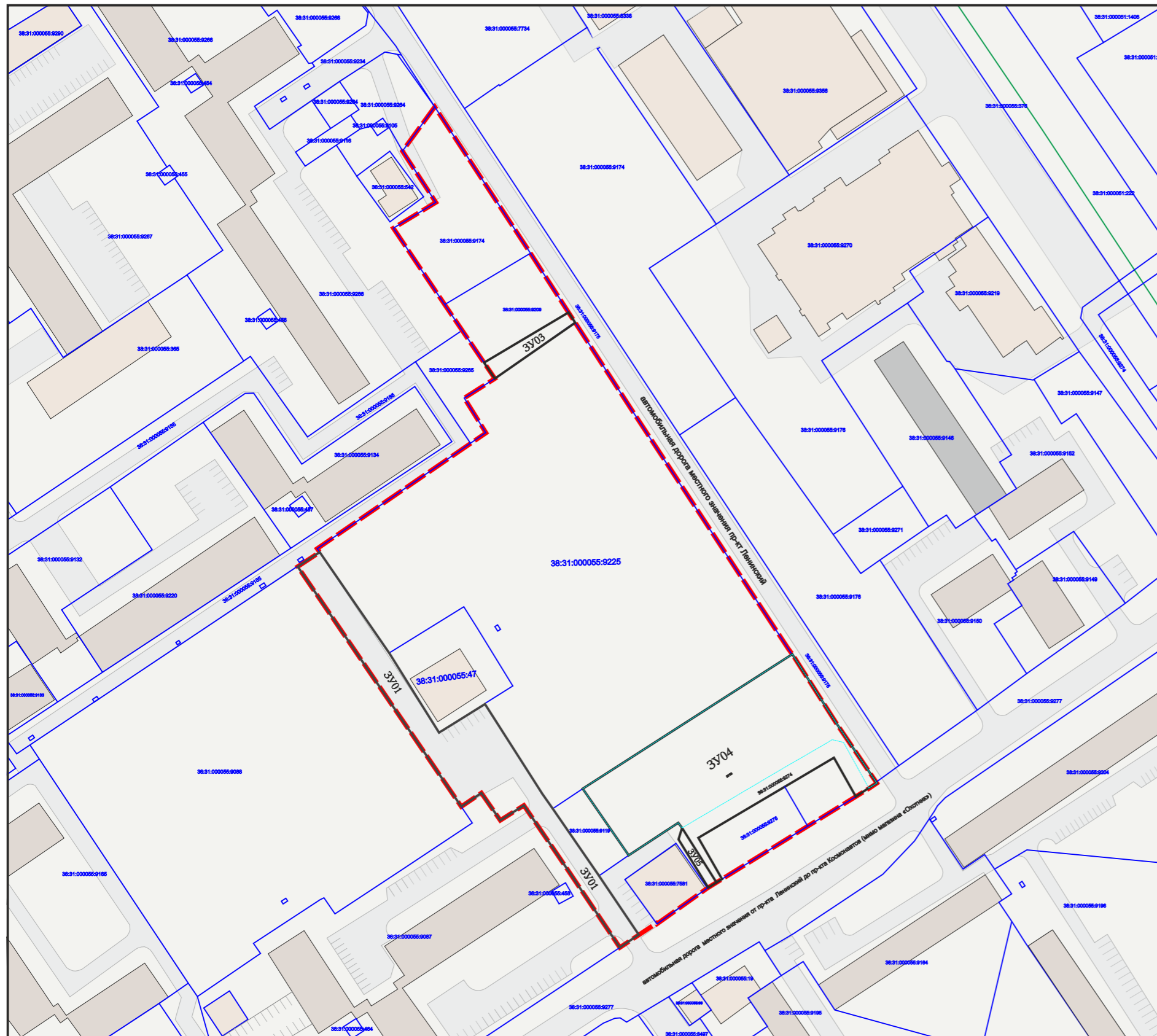
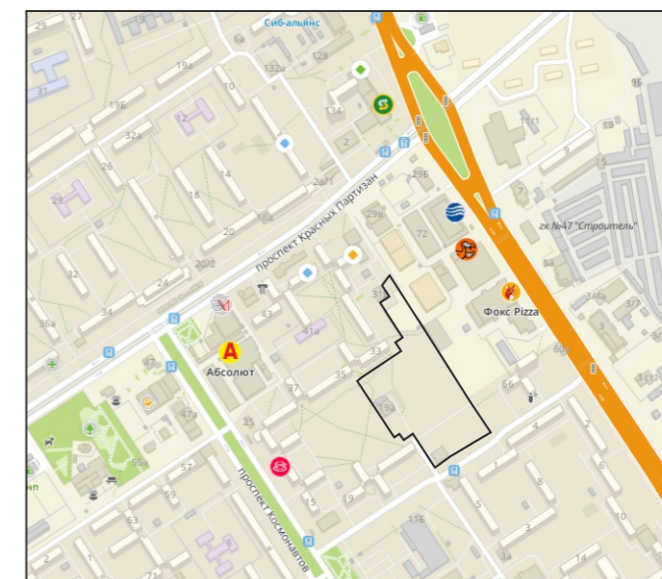









Схема расположения элемента планировочной структуры



Условные обозначения

-  граница проектирования
-  граница образуемого земельного участка
-  границы земельных участков поставленных на кадастровый учет
-  ликвидируемые земельные участки
-  существующие объекты капитального строительства незавершенного строительства
-  существующие объекты капитального строительства (жилые)
-  существующие объекты капитального строительства (нежилые)
- ЗУ06** номер образуемого земельного участка на плане
- 38:31:000030:2284** кадастровый номер земельного участка поставленного на кадастровый учет
- 38:31:000030:2284** кадастровый номер ликвидируемого земельного участка

Линии отступа от красных линий в целях определения места допустимого размещения зданий, строений, сооружений совпадают с красными линиями\*

\* в условиях реконструкции существующей застройки отступы от границ земельного участка формируются в соответствии со сложившейся линией застройки или по красной линии

Линии отступа от красных линий в целях определения места допустимого размещения зданий, строений, сооружений на расстоянии 5 м от красных линий (в случае нового строительства объектов капитального строительства)

**Примечание:**

Границы проектируемой территории межевания совпадают с границами, указанными в проекте планировки территории. Координаты красных линий межевания совпадают с координатами красных линий, указанными в проекте планировки территории.

|            |          |      |      |       |      |      |  |               |      |        |
|------------|----------|------|------|-------|------|------|--|---------------|------|--------|
|            |          |      |      |       |      | 2023 | Документация по планировке территории<br>733/2023-ДПТ  |               |      |        |
|            |          |      |      |       |      |      | ДОКУМЕНТАЦИЯ ПО ПЛАНИРОВКЕ ТЕРРИТОРИИ<br>В УЛИЦАХ ПР-КТ ЛЕНИНСКИЙ - ПР-КТ КОСМОНАВТОВ<br>Г.УСОЛЬЕ-СИБИРСКОЕ ГОРОДСКОГО ОКРУГА ГОРОД УСОЛЬЕ-СИБИРСКОЕ<br>ИРКУТСКОЙ ОБЛАСТИ РОССИЙСКОЙ ФЕДЕРАЦИИ |               |      |        |
| Изм.       | Кол.уч   | Лист | №док | Подп. | Дата |      | Проект межевания территории<br>Графическая часть   | Стадия        | Лист | Листов |
| Разработал | Выполнил |      |      |       |      |      |  | П             | 2    | 4      |
|            |          |      |      |       |      |      | Чертеж проекта межевания<br>М 1:2000   | ИП Пушин А.С. |      |        |

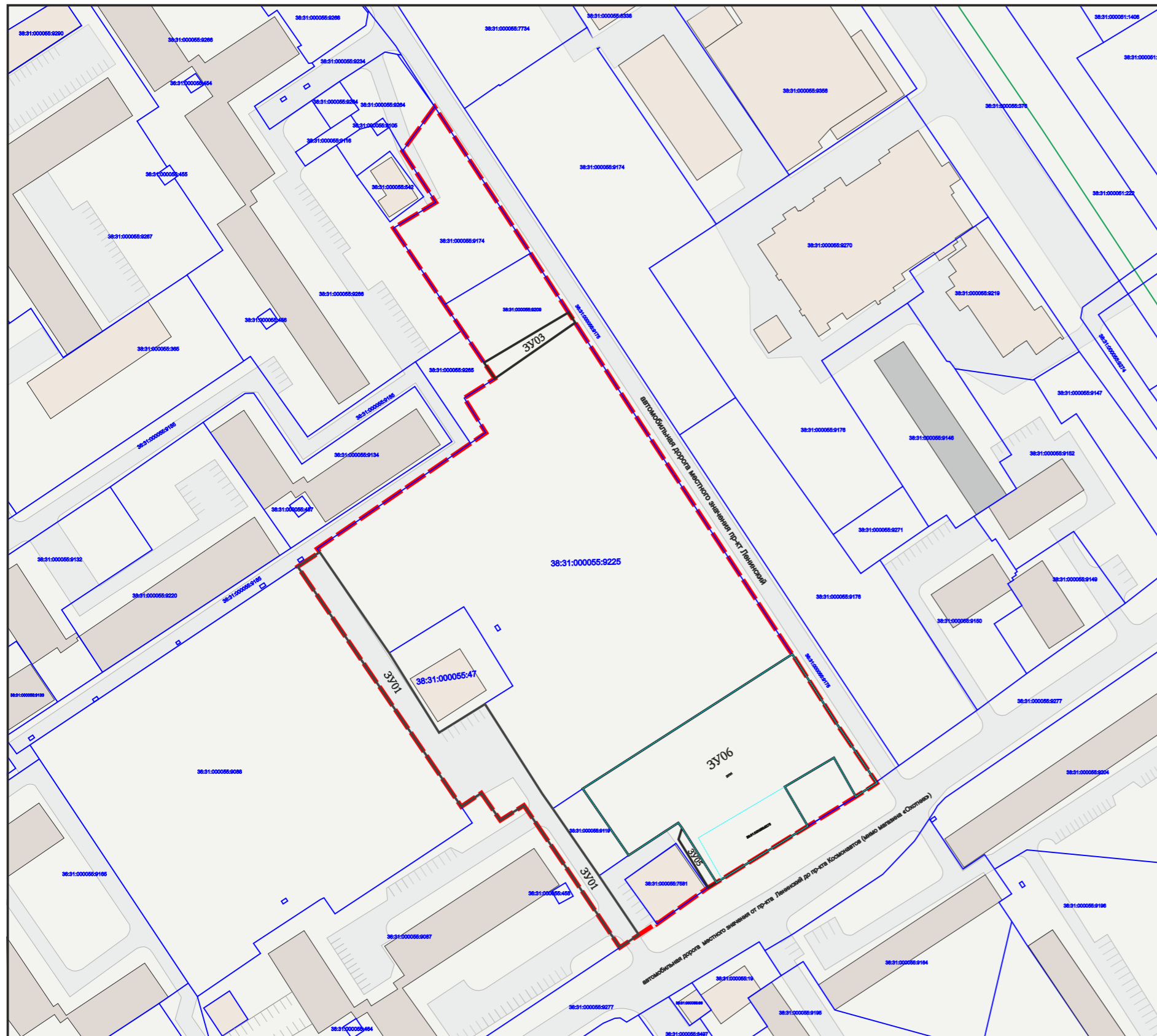
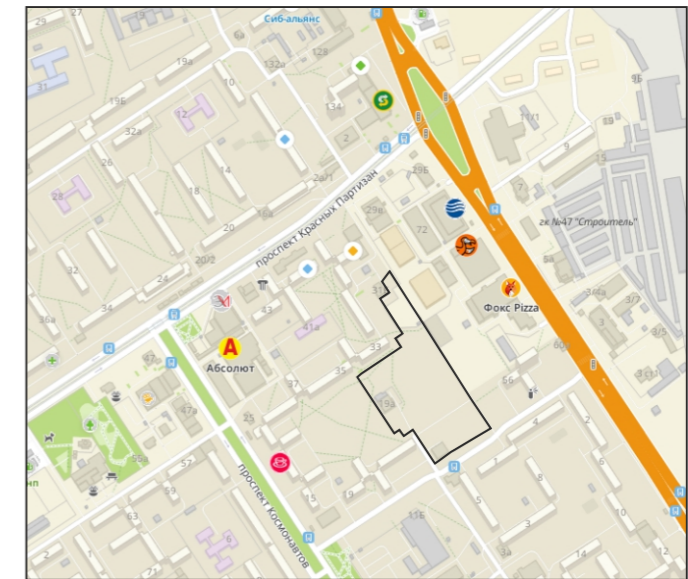









Схема расположения элемента планировочной структуры



Условные обозначения

-  граница проектирования
-  граница образуемого земельного участка
-  границы земельных участков поставленных на кадастровый учет
-  ликвидируемые земельные участки
-  существующие объекты капитального строительства незавершенного строительства
-  существующие объекты капитального строительства (жилые)
-  существующие объекты капитального строительства (нежилые)
- ЗУ06** номер образуемого земельного участка на плане
- 38:31:000030:2284** кадастровый номер земельного участка поставленного на кадастровый учет
- 38:31:000030:2284** кадастровый номер ликвидируемого земельного участка

Линии отступа от красных линий в целях определения места допустимого размещения зданий, строений, сооружений совпадают с красными линиями\*

\* в условиях реконструкции существующей застройки отступы от границ земельного участка формируются в соответствии со сложившейся линией застройки или по красной линии

Линии отступа от красных линий в целях определения места допустимого размещения зданий, строений, сооружений на расстоянии 5 м от красных линий (в случае нового строительства объектов капитального строительства)

**Примечание:**

Границы проектируемой территории межевания совпадают с границами, указанными в проекте планировки территории. Координаты красных линий межевания совпадают с координатами красных линий, указанными в проекте планировки территории.

|            |          |      |      |       |      |      |  |               |      |        |
|------------|----------|------|------|-------|------|------|--|---------------|------|--------|
|            |          |      |      |       |      | 2023 | Документация по планировке территории<br>733/2023-ДПТ  |               |      |        |
|            |          |      |      |       |      |      | ДОКУМЕНТАЦИЯ ПО ПЛАНИРОВКЕ ТЕРРИТОРИИ<br>В УЛИЦАХ ПР-КТ ЛЕНИНСКИЙ - ПР-КТ КОСМОНАВТОВ<br>Г.УСОЛЬЕ-СИБИРСКОЕ ГОРОДСКОГО ОКРУГА ГОРОД УСОЛЬЕ-СИБИРСКОЕ<br>ИРКУТСКОЙ ОБЛАСТИ РОССИЙСКОЙ ФЕДЕРАЦИИ |               |      |        |
| Изм.       | Кол.уч   | Лист | №док | Подп. | Дата |      | Проект межевания территории<br>Графическая часть   | Стадия        | Лист | Листов |
| Разработал | Выполнил |      |      |       |      |      |  | П             | 3    | 4      |
|            |          |      |      |       |      |      | Чертеж проекта межевания<br>М 1:2000   | ИП Пушин А.С. |      |        |





**ДОКУМЕНТАЦИЯ  
ПО ПЛАНИРОВКЕ ТЕРРИТОРИИ**

**ПРОЕКТ МЕЖЕВАНИЯ**

**основная часть  
(утверждаемая)**

**Том 2**

**ТЕКСТОВАЯ ЧАСТЬ**

|      |      |          |         |      |              |      |
|------|------|----------|---------|------|--------------|------|
|      |      |          |         |      | 733/2023-ДПТ | Лист |
| Изм. | Лист | № докум. | Подпись | Дата |              | 10   |

# 1. ПЕРЕЧЕНЬ И СВЕДЕНИЯ О ПЛОЩАДИ ОБРАЗУЕМЫХ ЗЕМЕЛЬНЫХ УЧАСТКОВ, В ТОМ ЧИСЛЕ ВОЗМОЖНЫЕ СПОСОБЫ ИХ ОБРАЗОВАНИЯ

В соответствии со статьей 43 Градостроительного кодекса Российской Федерации подготовка проектов межевания территории осуществляется в целях определения местоположения границ, образуемых и изменяемых земельных участков и установления публичных сервитутов.

Проект межевания выполнен в улицах пр-кт Ленинский – пр-кт Космонавтов г.Усолье-Сибирское городского округа город Усолье-Сибирское Иркутской области Российской Федерации на основании следующих исходных данных:

- Генеральный план муниципального образования «город Усолье-Сибирское», утверждённый решением городской Думы от 17.07.2009г. № 43/4 (в ред. от 28.04.2022г. № 28/7);
- Правила землепользования и застройки муниципального образования «город Усолье-Сибирское», утвержденные решение городской Думы от 25.06.2020г. № 33/7 (в ред. от 22.12.2022г. № 46/8). Карта градостроительного зонирования;
- постановления администрации города Усолье-Сибирское № 2015-па от 01.09.2023г. «О принятии решения о подготовке документации по планировке территории в улицах пр-кт Ленинский – пр-кт Космонавтов г.Усолье-Сибирское городского округа город Усолье-Сибирское Иркутской области Российской Федерации»;
- технического задания к муниципальному контракту № 733/2023 от 25.09.2023г.;
- сведения из единого государственного реестра недвижимости;
- и другие данные.

Настоящим проектом межевания предусматриваются действия по определению местоположения границ образуемых земельных участков, на которых планируется размещение объектов капитального строительства, изменяемых земельных участков, а также установлению границ земельных участков, которые после образования будут относиться к территориям общего пользования. Границы таких земельных участков определяются с учетом границ смежных земельных участков, поставленных на кадастровый учет.

Сведения о кадастровых номерах земельных участков, участвующих в межевании, площадях, сведения об образуемых земельных участках, в том числе их площади и планируемый вид разрешенного использования, способе образования представлены в таблице 1.

## Перечень и сведения о площади образуемых земельных участков, в том числе возможные способы их образования

Таблица 1

| Условный номер, образуемого (кадастровый номер уточняемого) земельного участка | Адрес, образуемых земельных участков/ местоположение | Категория земель         | Способ образования земельного участка                                | Вид разрешенного использования | Площадь, кв. м.* |
|--|--|--------------------------|--|--------------------------------|------------------|
| :ЗУ1   | Российская Федерация, Иркутская область,             | земли населенных пунктов | образование путем перераспределения земельного участка с кадастровым | земельные                      | 2084             |

|      |      |          |         |      |              |  |  |  |  |      |
|------|------|----------|---------|------|--------------|--|--|--|--|------|
|      |      |          |         |      |              |  |  |  |  | Лист |
|      |      |          |         |      |              |  |  |  |  | 11   |
| Изм. | Лист | № докум. | Подпись | Дата | 733/2023-ДПТ |  |  |  |  |      |

|      |   |                          |   |  |      |
|------|---|--------------------------|---|--|------|
|      | городской округ город Усолье-Сибирское, город Усолье-Сибирское  |                          | номером 38:31:000055:8347 и земель, находящихся в государственной или муниципальной собственности   | участки (территории) общего пользования 12.0           |      |
| :ЗУ2 | Российская Федерация, Иркутская область, городской округ город Усолье-Сибирское, город Усолье-Сибирское | земли населенных пунктов | образование путем перераспределения земельного участка с кадастровым номером 38:31:000055:445 и земель, находящихся в государственной или муниципальной собственности <i>(постановка на кадастровый учет после ЗУ1)</i> | общественное питание 4.6.                              | 2766 |
| :ЗУ3 | Российская Федерация, Иркутская область, городской округ город Усолье-Сибирское, город Усолье-Сибирское | земли населенных пунктов | образование из земель, находящихся в государственной или муниципальной собственности <i>(постановка на кадастровый учет после ЗУ1)</i>  | земельные участки (территории) общего пользования 12.0 | 191  |
| :ЗУ4 | Российская Федерация, Иркутская область, городской округ город Усолье-Сибирское, город Усолье-Сибирское | земли населенных пунктов | образование путем перераспределения земельного участка с кадастровым номером 38:31:000055:9274 и земельного участка с условным номером :ЗУ2 между собой   | общественное питание 4.6.                              | 3269 |
| :ЗУ5 | Российская Федерация, Иркутская область, городской округ город Усолье-Сибирское, город Усолье-Сибирское | земли населенных пунктов | образование путем перераспределения земельного участка с кадастровым номером 38:31:000055:9274 и земельного участка с условным номером :ЗУ2 между собой   | земельные участки (территории) общего пользования 12.0 | 671  |
| :ЗУ6 | Российская Федерация, Иркутская область, городской округ город Усолье-Сибирское, город Усолье-Сибирское | земли населенных пунктов | образование путем объединения земельного участка с условным номером :ЗУ4 и земельного участка с кадастровым номером   | общественное питание 4.6.                              | 3863 |

|      |   |                          |  |                           |      |
|------|---|--------------------------|--|---------------------------|------|
|      |   |                          | 38:31:000055:9275  |                           |      |
| :ЗУ7 | Российская Федерация, Иркутская область, городской округ город Усолье-Сибирское, город Усолье-Сибирское | земли населенных пунктов | образование путем перераспределения земельного участка с условным номером :ЗУ6 и земель, находящихся в государственной или муниципальной собственности | общественное питание 4.6. | 4171 |
| :ЗУ8 | Российская Федерация, Иркутская область, городской округ город Усолье-Сибирское, город Усолье-Сибирское | земли населенных пунктов | образование путем перераспределения земельного участка с кадастровым номером 38:31:000055:7581 земельного участка с условным номером :ЗУ5              | магазины 4.4.             | 855  |

*\*Площадь земельного участка, подлежащего образованию (перераспределение, раздел) уточняется на стадии подготовки межевого плана кадастровым инженером для постановки земельного участка на кадастровый учет.*

## **2. ПЕРЕЧЕНЬ И СВЕДЕНИЯ О ПЛОЩАДИ ОБРАЗУЕМЫХ ЗЕМЕЛЬНЫХ УЧАСТКОВ, КОТОРЫЕ БУДУТ ОТНЕСЕНЫ К ТЕРРИТОРИЯМ ОБЩЕГО ПОЛЬЗОВАНИЯ ИЛИ ИМУЩЕСТВУ ОБЩЕГО ПОЛЬЗОВАНИЯ, В ТОМ ЧИСЛЕ В ОТНОШЕНИИ КОТОРЫХ ПРЕДПОЛАГАЮТСЯ РЕЗЕРВИРОВАНИЕ И (ИЛИ) ИЗЪЯТИЕ ДЛЯ ГОСУДАРСТВЕННЫХ ИЛИ МУНИЦИПАЛЬНЫХ НУЖД**

Проектом межевания не предусмотрено образование земельных участков, которые подлежат изъятию. Резервированию подлежат все образуемые земельные участки, предусмотренные данным проектом межевания территории.

Земельные участки, которые будут отнесены к территориям общего пользования представлены в таблице 2.

Таблица 2

| Условный номер, образуемого (кадастровый номер уточняемого) земельного участка | Адрес, образуемых земельных участков/ местоположение  | Категория земель         | Способ образования земельного участка  | Вид разрешенного использования                         | Площадь, кв. м.* |
|--|---|--------------------------|--|--|------------------|
| :ЗУ1   | Российская Федерация, Иркутская область, городской округ город Усолье-Сибирское, город Усолье-Сибирское | земли населенных пунктов | образование путем перераспределения земельного участка с кадастровым номером 38:31:000055:8347 и земель, находящихся в государственной или муниципальной собственности | земельные участки (территории) общего пользования 12.0 | 2084             |



|    |           |            |
|----|-----------|------------|
| 15 | 433939.88 | 3292473.77 |
| 16 | 433939.18 | 3292474.27 |
| 17 | 433822.42 | 3292550.48 |
| 18 | 433777.14 | 3292580.05 |
| 19 | 433775.31 | 3292577.60 |
| 20 | 433772.45 | 3292572.98 |
| 21 | 433770.79 | 3292570.29 |
| 22 | 433762.06 | 3292556.19 |
| 23 | 433743.36 | 3292525.97 |
| 24 | 433741.95 | 3292523.70 |
| 25 | 433739.93 | 3292520.43 |
| 26 | 433727.13 | 3292502.54 |
| 27 | 433727.48 | 3292502.29 |
| 28 | 433723.27 | 3292496.04 |
| 29 | 433744.81 | 3292481.61 |
| 30 | 433768.56 | 3292465.30 |
| 31 | 433773.27 | 3292462.06 |
| 32 | 433763.89 | 3292447.11 |
| 33 | 433773.42 | 3292440.40 |
| 34 | 433768.68 | 3292433.25 |
| 35 | 433853.73 | 3292375.46 |
| 36 | 433858.71 | 3292383.12 |

## 5. КАТАЛОГ КООРДИНАТ ПОВОРОТНЫХ ТОЧЕК ГРАНИЦ ОБРАЗУЕМЫХ ЗЕМЕЛЬНЫХ УЧАСТКОВ

Таблица 3

| :ЗУ1        |              |              |
|-------------|--------------|--------------|
| Номер точки | Координата X | Координата Y |
| 1           | 433718.86    | 3292489.48   |
| 2           | 433769.13    | 3292455.46   |
| 3           | 433763.89    | 3292447.11   |
| 4           | 433773.42    | 3292440.40   |
| 5           | 433768.68    | 3292433.25   |
| 6           | 433853.73    | 3292375.46   |
| 7           | 433858.71    | 3292383.12   |
| 8           | 433822.87    | 3292407.91   |
| 9           | 433794.85    | 3292425.34   |
| 10          | 433804.98    | 3292441.62   |
| 11          | 433773.27    | 3292462.06   |
| 12          | 433767.86    | 3292465.78   |
| 13          | 433744.81    | 3292481.61   |
| 14          | 433723.27    | 3292496.04   |
| 1           | 433718.86    | 3292489.48   |
| 15          | 433809.76    | 3292406.47   |
| 16          | 433808.16    | 3292407.57   |
| 17          | 433808.82    | 3292408.53   |
| 18          | 433810.42    | 3292407.43   |
| 15          | 433809.76    | 3292406.47   |
| 19          | 433772.95    | 3292432.02   |
| 20          | 433771.96    | 3292432.63   |
| 21          | 433772.98    | 3292434.29   |
| 22          | 433773.96    | 3292433.68   |
| 19          | 433772.95    | 3292432.02   |
| 23          | 433781.33    | 3292447.79   |
| 24          | 433780.35    | 3292448.41   |
| 25          | 433781.38    | 3292450.06   |
| 26          | 433782.37    | 3292449.45   |
| 23          | 433781.33    | 3292447.79   |

|                    |                     |                     |
|--------------------|---------------------|---------------------|
| 27                 | 433754.02           | 3292466.86          |
| 28                 | 433752.43           | 3292467.99          |
| 29                 | 433753.10           | 3292468.94          |
| 30                 | 433754.68           | 3292467.81          |
| 27                 | 433754.02           | 3292466.86          |
| <b>:ЗУ2</b>        |                     |                     |
| <b>Номер точки</b> | <b>Координата X</b> | <b>Координата Y</b> |
| 1                  | 433775.15           | 3292476.54          |
| 2                  | 433822.42           | 3292550.48          |
| 3                  | 433777.14           | 3292580.05          |
| 4                  | 433775.31           | 3292577.60          |
| 5                  | 433791.31           | 3292568.71          |
| 6                  | 433792.34           | 3292564.74          |
| 7                  | 433761.08           | 3292511.29          |
| 8                  | 433762.83           | 3292510.07          |
| 9                  | 433751.81           | 3292492.66          |
| <b>:ЗУ3</b>        |                     |                     |
| <b>Номер точки</b> | <b>Координата X</b> | <b>Координата Y</b> |
| 1                  | 433939.88           | 3292473.77          |
| 2                  | 433943.49           | 3292471.42          |
| 3                  | 433925.57           | 3292441.47          |
| 4                  | 433920.02           | 3292445.20          |
| <b>:ЗУ4</b>        |                     |                     |
| <b>Номер точки</b> | <b>Координата X</b> | <b>Координата Y</b> |
| 1                  | 433775.15           | 3292476.54          |
| 2                  | 433822.40           | 3292550.45          |
| 3                  | 433777.14           | 3292580.05          |
| 4                  | 433775.31           | 3292577.60          |
| 5                  | 433772.45           | 3292572.98          |
| 6                  | 433785.88           | 3292565.16          |
| 7                  | 433775.91           | 3292548.25          |
| 8                  | 433757.58           | 3292516.77          |
| 9                  | 433743.17           | 3292525.66          |
| 10                 | 433741.95           | 3292523.70          |
| 11                 | 433761.08           | 3292511.29          |
| 12                 | 433762.83           | 3292510.07          |
| 13                 | 433751.81           | 3292492.66          |
| <b>:ЗУ5</b>        |                     |                     |
| <b>Номер точки</b> | <b>Координата X</b> | <b>Координата Y</b> |
| 1                  | 433761.08           | 3292511.29          |
| 2                  | 433741.95           | 3292523.70          |
| 3                  | 433739.93           | 3292520.43          |
| 4                  | 433757.07           | 3292510.29          |
| <b>:ЗУ6</b>        |                     |                     |
| <b>Номер точки</b> | <b>Координата X</b> | <b>Координата Y</b> |
| 1                  | 433775.15           | 3292476.54          |
| 2                  | 433822.42           | 3292550.49          |
| 3                  | 433777.14           | 3292580.05          |
| 4                  | 433775.31           | 3292577.60          |
| 5                  | 433772.45           | 3292572.98          |
| 6                  | 433785.88           | 3292565.16          |
| 7                  | 433775.91           | 3292548.25          |
| 8                  | 433762.06           | 3292556.19          |
| 9                  | 433743.17           | 3292525.66          |
| 10                 | 433741.95           | 3292523.70          |
| 11                 | 433761.08           | 3292511.29          |
| 12                 | 433762.83           | 3292510.07          |
| 13                 | 433751.81           | 3292492.66          |
| <b>:ЗУ7</b>        |                     |                     |
| <b>Номер точки</b> | <b>Координата X</b> | <b>Координата Y</b> |
| 1                  | 433751.81           | 3292492.66          |

|             |             |                 |                |             |
|-------------|-------------|-----------------|----------------|-------------|
|             |             |                 |                |             |
| <i>Изм.</i> | <i>Лист</i> | <i>№ докум.</i> | <i>Подпись</i> | <i>Дата</i> |

733/2023-ДПТ

Лист

16

|                    |                     |                     |
|--------------------|---------------------|---------------------|
| 2                  | 433775.15           | 3292476.54          |
| 3                  | 433822.40           | 3292550.45          |
| 4                  | 433777.14           | 3292580.05          |
| 5                  | 433775.31           | 3292577.60          |
| 6                  | 433772.45           | 3292572.98          |
| 7                  | 433770.79           | 3292570.29          |
| 8                  | 433762.06           | 3292556.19          |
| 9                  | 433743.36           | 3292525.97          |
| 10                 | 433741.95           | 3292523.70          |
| 11                 | 433762.83           | 3292510.07          |
| <b>:ЗУ8</b>        |                     |                     |
| <b>Номер точки</b> | <b>Координата X</b> | <b>Координата Y</b> |
| 1                  | 433744.81           | 3292481.61          |
| 2                  | 433723.27           | 3292496.04          |
| 3                  | 433727.16           | 3292501.82          |
| 4                  | 433727.48           | 3292502.29          |
| 5                  | 433727.13           | 3292502.54          |
| 6                  | 433739.93           | 3292520.43          |
| 7                  | 433741.95           | 3292523.70          |
| 8                  | 433762.83           | 3292510.07          |
| 9                  | 433751.81           | 3292492.66          |