

**ДОКУМЕНТАЦИЯ  
ПО ПЛАНИРОВКЕ ТЕРРИТОРИИ**

**ПРОЕКТ МЕЖЕВАНИЯ**

**основная часть  
(утверждаемая)**

**Том 2**

					733/2023-ДПТ	Лист
Изм.	Лист	№ докум.	Подпись	Дата		2

**СОСТАВ  
ДОКУМЕНТАЦИИ ПО ПЛАНИРОВКЕ ТЕРРИТОРИИ**

Обозначение	Наименование	Состав тома
1	2	3
Том 1	Проект планировки территории. Основная часть	Графическая часть
		Текстовая часть
Том 2	Проект межевания территории. Основная часть	Графическая часть
		Текстовая часть

					733/2023-ДПТ	Лист
Изм.	Лист	№ докум.	Подпись	Дата		3

**СОДЕРЖАНИЕ**  
**Том 2**

Обозначение	Наименование	Стр.
	Графическая часть	
Том 2	Чертеж межевания территории	6
	Чертеж межевания территории	
	Чертеж межевания территории	
	Чертеж межевания территории	
	Текстовая часть	
Том 2	1. Перечень и сведения о площади образуемых земельных участков, в том числе способы их образования	11
Том 2	2. Перечень и сведения о площади образуемых земельных участков, которые будут отнесены к территориям общего пользования или имуществу общего пользования, в том числе в отношении которых предполагаются резервирование и (или) изъятие для государственных или муниципальных нужд	13
Том 2	3. Вид разрешенного использования образуемых земельных участков в соответствии с проектом планировки территории	14
Том 2	4. Сведения о границах территории, в отношении которой утвержден проект межевания	14
Том 2	5. Каталог координат поворотных точек границ образуемых земельных участков	15

**ДОКУМЕНТАЦИЯ  
ПО ПЛАНИРОВКЕ ТЕРРИТОРИИ**

**ПРОЕКТ МЕЖЕВАНИЯ**

**основная часть  
(утверждаемая)**

**Том 2**

**ГРАФИЧЕСКАЯ ЧАСТЬ**

					733/2023-ДПТ	Лист
Изм.	Лист	№ докум.	Подпись	Дата		5

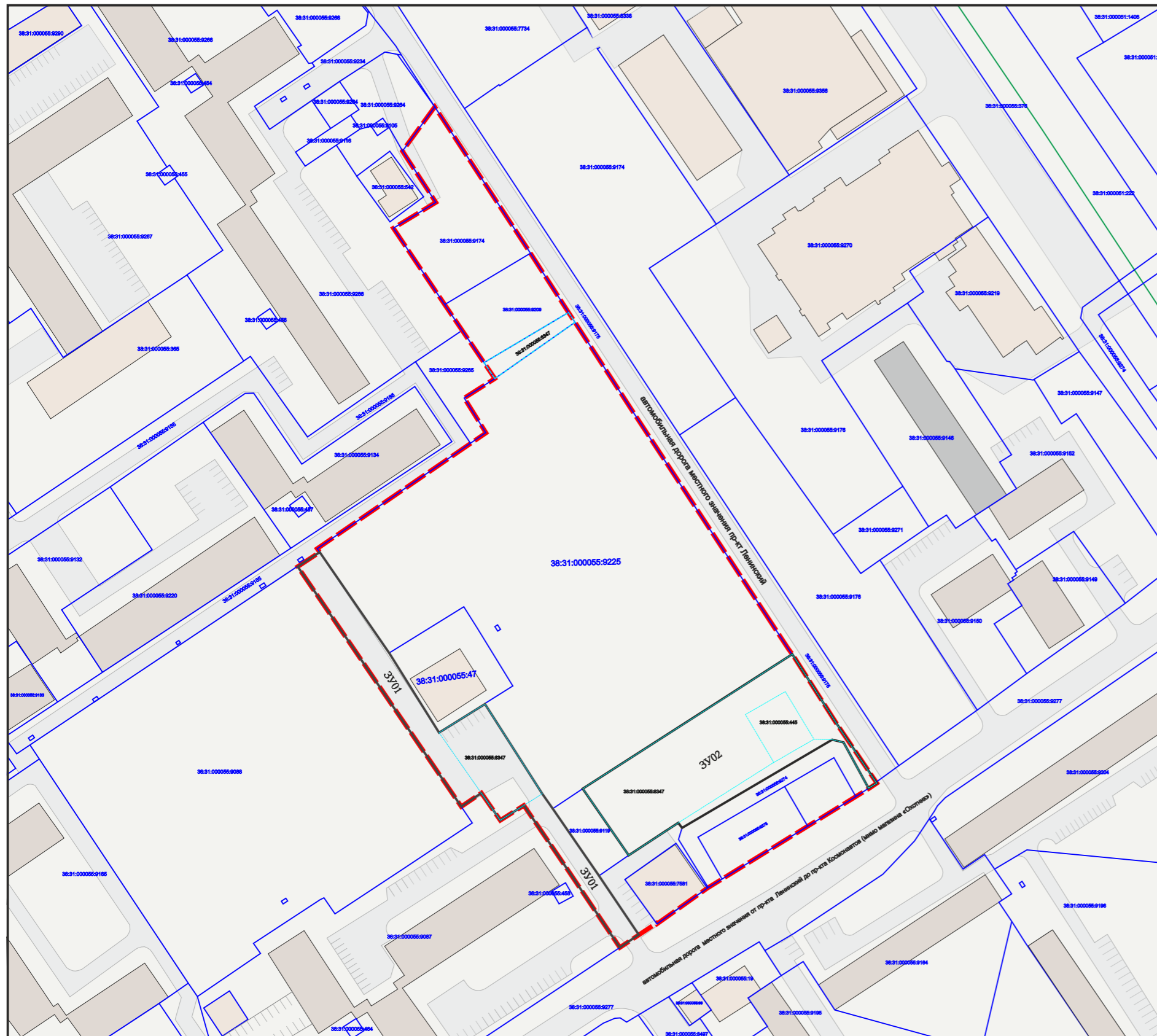
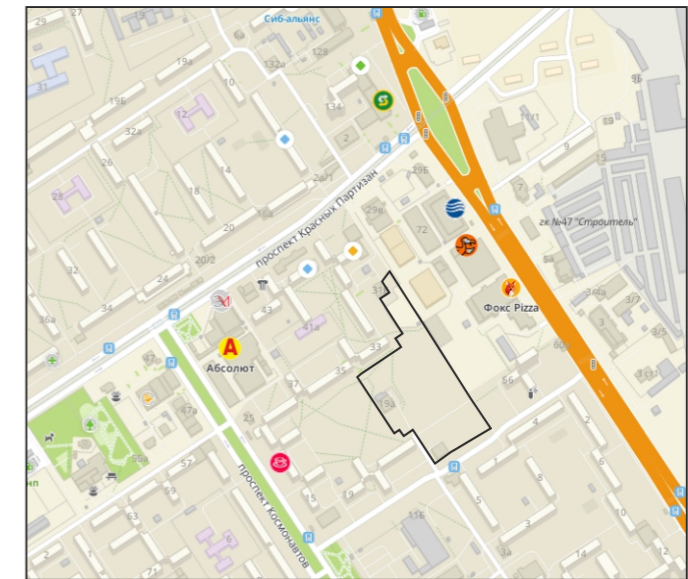









Схема расположения элемента планировочной структуры



Условные обозначения

-  граница проектирования
-  граница образуемого земельного участка
-  границы земельных участков поставленных на кадастровый учет
-  ликвидируемые земельные участки
-  существующие объекты капитального строительства незавершенного строительства
-  существующие объекты капитального строительства (жилые)
-  существующие объекты капитального строительства (нежилые)
- 3У06** номер образуемого земельного участка на плане
- 38:31:000030:2284** кадастровый номер земельного участка поставленного на кадастровый учет
- 38:31:000030:2284** кадастровый номер ликвидируемого земельного участка

Линии отступа от красных линий в целях определения места допустимого размещения зданий, строений, сооружений совпадают с красными линиями\*

\* в условиях реконструкции существующей застройки отступы от границ земельного участка формируются в соответствии со сложившейся линией застройки или по красной линии

Линии отступа от красных линий в целях определения места допустимого размещения зданий, строений, сооружений на расстоянии 5 м от красных линий (в случае нового строительства объектов капитального строительства)

**Примечание:**

Границы проектируемой территории межевания совпадают с границами, указанными в проекте планировки территории. Координаты красных линий межевания совпадают с координатами красных линий, указанными в проекте планировки территории.

					2023	Документация по планировке территории 733/2023-ДПТ			
						ДОКУМЕНТАЦИЯ ПО ПЛАНИРОВКЕ ТЕРРИТОРИИ В УЛИЦАХ ПР-КТ ЛЕНИНСКИЙ - ПР-КТ КОСМОНАВТОВ Г.УСОЛЬЕ-СИБИРСКОЕ ГОРОДСКОГО ОКРУГА ГОРОД УСОЛЬЕ-СИБИРСКОЕ ИРКУТСКОЙ ОБЛАСТИ РОССИЙСКОЙ ФЕДЕРАЦИИ			
Изм.	Кол.уч	Лист	№док	Подп.	Дата	Проект межевания территории Графическая часть	Стадия	Лист	Листов
							П	1	4
Разработал Пушин А.С. Выполнил Пушин А.С.						Чертеж проекта межевания М 1:2000	ИП Пушин А.С.		

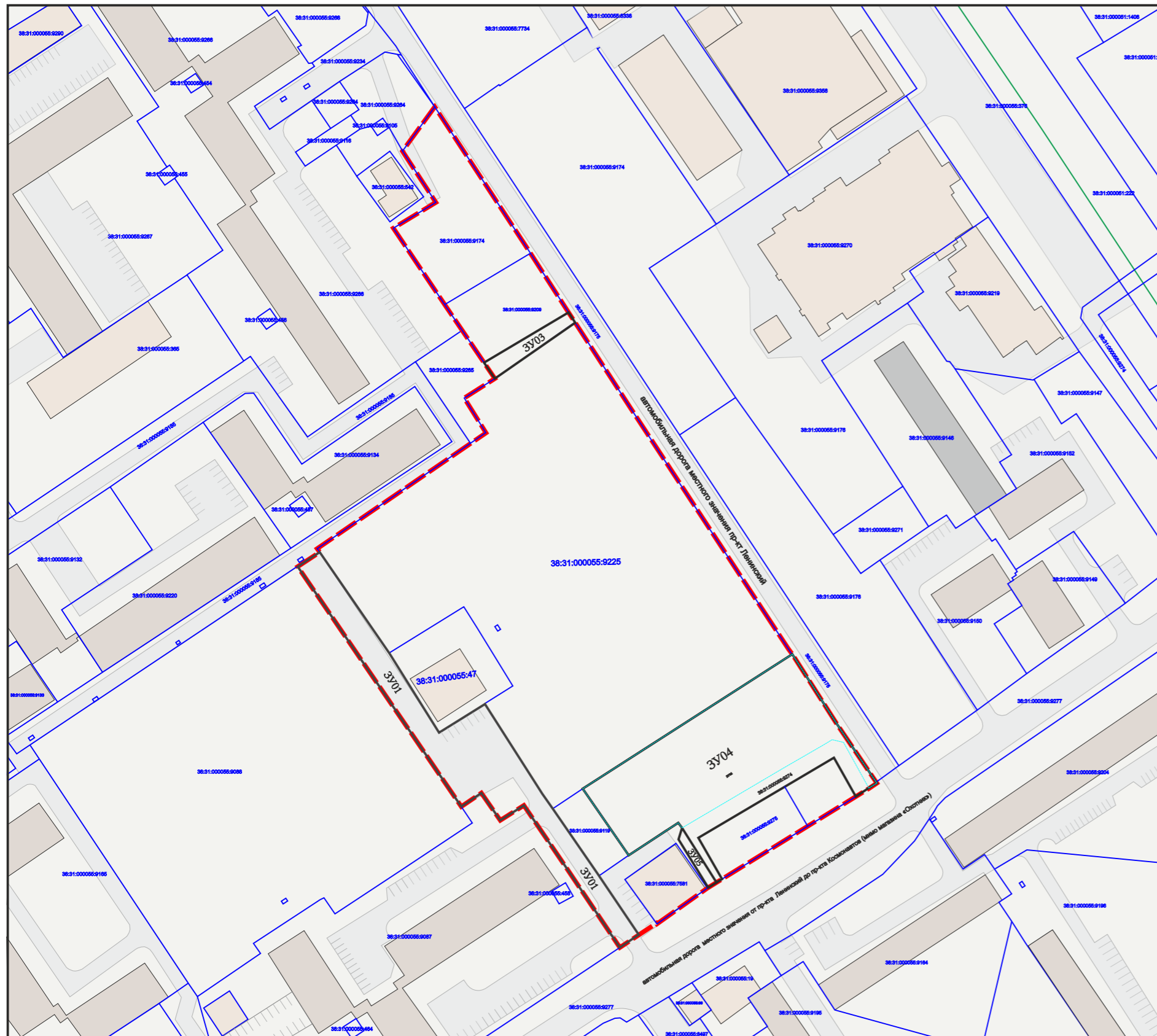
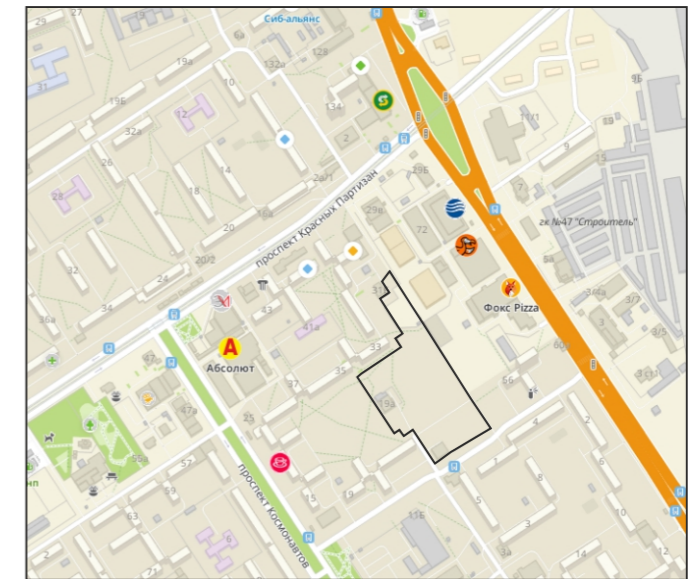


Схема расположения элемента планировочной структуры



Условные обозначения

- граница проектирования
- граница образуемого земельного участка
- границы земельных участков поставленных на кадастровый учет
- ликвидируемые земельные участки
- существующие объекты капитального строительства незавершенного строительства
- существующие объекты капитального строительства (жилые)
- существующие объекты капитального строительства (нежилые)
- ЗУ06** номер образуемого земельного участка на плане
- 38:31:000030:2284** кадастровый номер земельного участка поставленного на кадастровый учет
- 38:31:000030:2284** кадастровый номер ликвидируемого земельного участка

Линии отступа от красных линий в целях определения места допустимого размещения зданий, строений, сооружений совпадают с красными линиями\*

\* в условиях реконструкции существующей застройки отступы от границ земельного участка формируются в соответствии со сложившейся линией застройки или по красной линии

Линии отступа от красных линий в целях определения места допустимого размещения зданий, строений, сооружений на расстоянии 5 м от красных линий (в случае нового строительства объектов капитального строительства)

**Примечание:**

Границы проектируемой территории межевания совпадают с границами, указанными в проекте планировки территории. Координаты красных линий межевания совпадают с координатами красных линий, указанными в проекте планировки территории.

					2023	Документация по планировке территории 733/2023-ДПТ			
						ДОКУМЕНТАЦИЯ ПО ПЛАНИРОВКЕ ТЕРРИТОРИИ В УЛИЦАХ ПР-КТ ЛЕНИНСКИЙ - ПР-КТ КОСМОНАВТОВ Г.УСОЛЬЕ-СИБИРСКОЕ ГОРОДСКОГО ОКРУГА ГОРОД УСОЛЬЕ-СИБИРСКОЕ ИРКУТСКОЙ ОБЛАСТИ РОССИЙСКОЙ ФЕДЕРАЦИИ			
Изм.	Кол.уч	Лист	№док	Подп.	Дата	Проект межевания территории Графическая часть	Стадия	Лист	Листов
							П	2	4
						Чертеж проекта межевания М 1:2000	ИП Пушин А.С.		

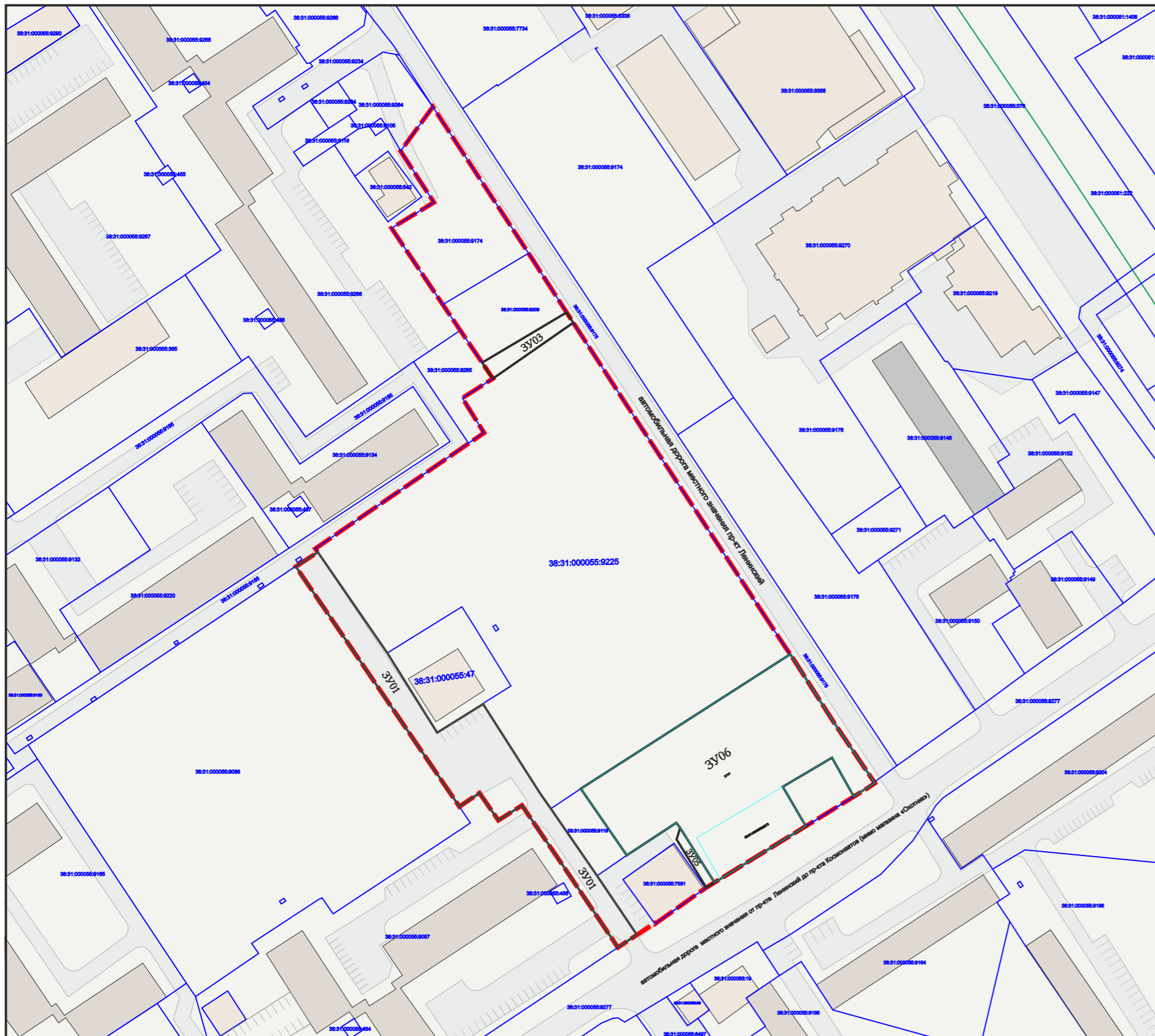
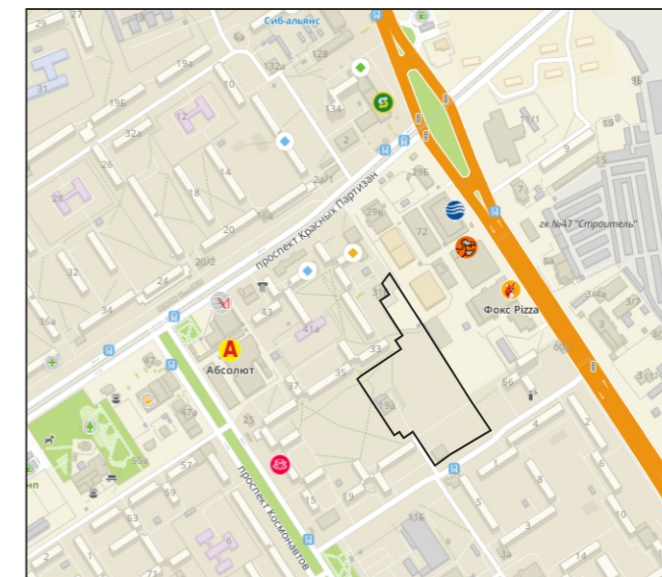


Схема расположения элемента планировочной структуры



Условные обозначения

- граница проектирования
- граница образуемого земельного участка
- границы земельных участков поставленных на кадастровый учет
- ликвидируемые земельные участки
- существующие объекты капитального строительства незавершенного строительства
- существующие объекты капитального строительства (жилые)
- существующие объекты капитального строительства (нежилые)
- ЗУ06** номер образуемого земельного участка на плане
- 38:31:000030:2284** кадастровый номер земельного участка поставленного на кадастровый учет
- 38:31:000030:2284** кадастровый номер ликвидируемого земельного участка

Линии отступа от красных линий в целях определения места допустимого размещения зданий, строений, сооружений совпадают с красными линиями\*

\* в условиях реконструкции существующей застройки отступы от границ земельного участка формируются в соответствии со сложившейся линией застройки или по красной линии

Линии отступа от красных линий в целях определения места допустимого размещения зданий, строений, сооружений на расстоянии 5 м от красных линий (в случае нового строительства объектов капитального строительства)

**Примечание:**

Границы проектируемой территории межевания совпадают с границами, указанными в проекте планировки территории. Координаты красных линий межевания совпадают с координатами красных линий, указанными в проекте планировки территории.

					2023	Документация по планировке территории 733/2023-ДПТ			
						ДОКУМЕНТАЦИЯ ПО ПЛАНИРОВКЕ ТЕРРИТОРИИ В УЛИЦАХ ПР-КТ ЛЕНИНСКИЙ - ПР-КТ КОСМОНАВТОВ Г.УСОЛЬЕ-СИБИРСКОЕ ГОРОДСКОГО ОКРУГА ГОРОД УСОЛЬЕ-СИБИРСКОЕ ИРКУТСКОЙ ОБЛАСТИ РОССИЙСКОЙ ФЕДЕРАЦИИ			
Изм.	Кол.уч	Лист	№док	Подп.	Дата	Проект межевания территории Графическая часть	Стадия	Лист	Листов
							П	3	4
						Чертеж проекта межевания М 1:2000	ИП Пушин А.С.		

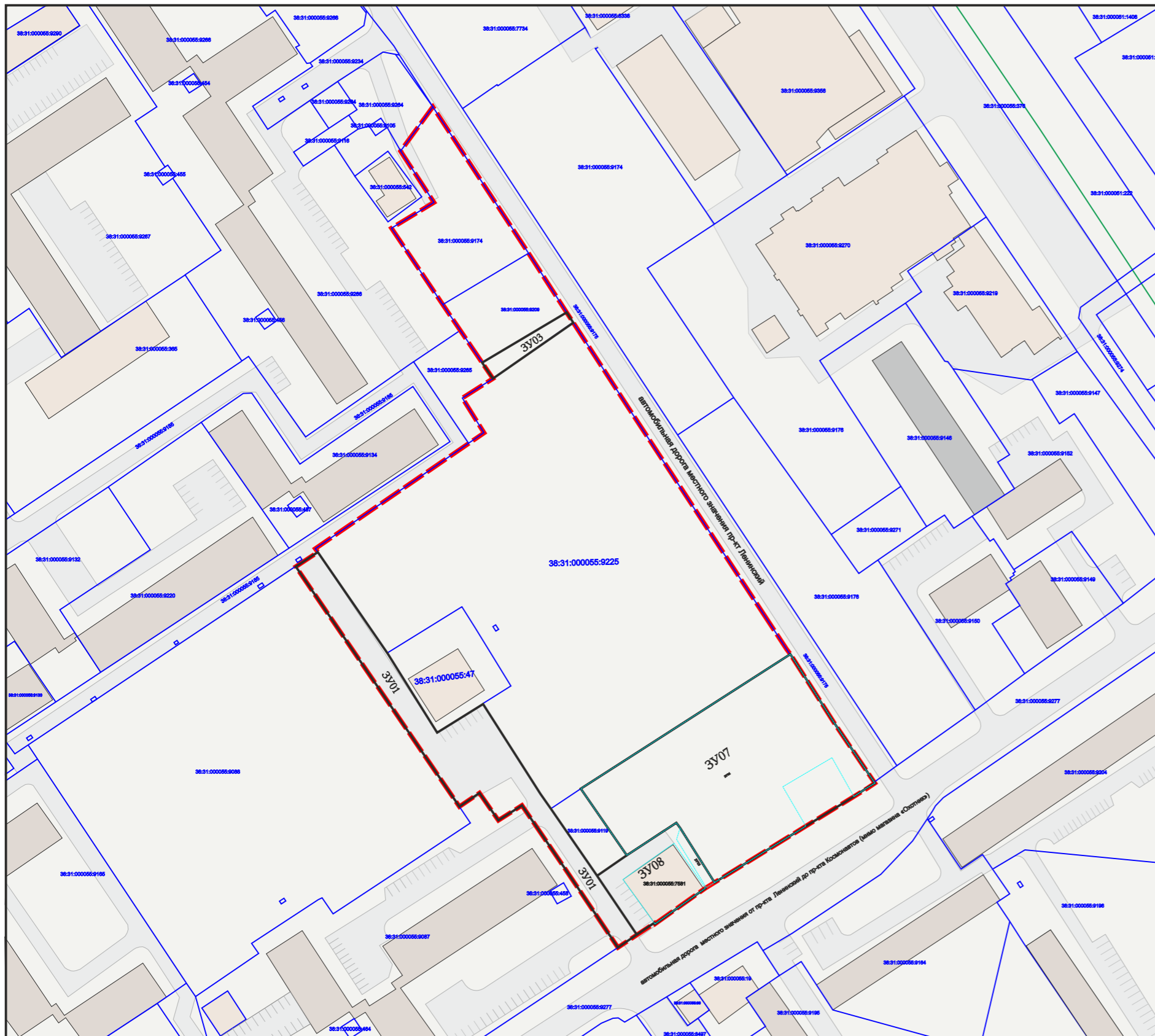
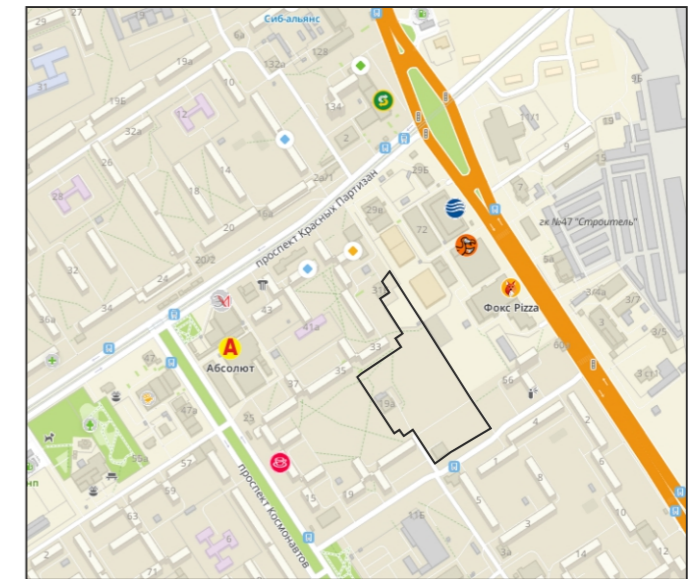









Схема расположения элемента планировочной структуры



Условные обозначения

-  граница проектирования
-  граница образуемого земельного участка
-  границы земельных участков поставленных на кадастровый учет
-  ликвидируемые земельные участки
-  существующие объекты капитального строительства незавершенного строительства
-  существующие объекты капитального строительства (жилые)
-  существующие объекты капитального строительства (нежилые)
- ЗУ06** номер образуемого земельного участка на плане
- 38:31:000030:2284** кадастровый номер земельного участка поставленного на кадастровый учет
- 38:31:000030:2284** кадастровый номер ликвидируемого земельного участка

Линии отступа от красных линий в целях определения места допустимого размещения зданий, строений, сооружений совпадают с красными линиями\*

\* в условиях реконструкции существующей застройки отступы от границ земельного участка формируются в соответствии со сложившейся линией застройки или по красной линии

Линии отступа от красных линий в целях определения места допустимого размещения зданий, строений, сооружений на расстоянии 5 м от красных линий (в случае нового строительства объектов капитального строительства)

**Примечание:**

Границы проектируемой территории межевания совпадают с границами, указанными в проекте планировки территории. Координаты красных линий межевания совпадают с координатами красных линий, указанными в проекте планировки территории.

					2023
Изм.	Кол.уч	Лист	№док	Подп.	Дата
Разработал	Пушин А.С.				
Выполнил	Пушин А.С.				

Документация по планировке территории  
733/2023-ДПТ

ДОКУМЕНТАЦИЯ ПО ПЛАНИРОВКЕ ТЕРРИТОРИИ  
В УЛИЦАХ ПР-КТ ЛЕНИНСКИЙ - ПР-КТ КОСМОНАВТОВ  
Г.УСОЛЬЕ-СИБИРСКОЕ ГОРОДСКОГО ОКРУГА ГОРОД УСОЛЬЕ-СИБИРСКОЕ  
ИРКУТСКОЙ ОБЛАСТИ РОССИЙСКОЙ ФЕДЕРАЦИИ

Проект межевания территории  
Графическая часть

Стадия	Лист	Листов
П	4	4

Чертеж проекта межевания  
М 1:2000

ИП Пушин А.С.



**ДОКУМЕНТАЦИЯ  
ПО ПЛАНИРОВКЕ ТЕРРИТОРИИ**

**ПРОЕКТ МЕЖЕВАНИЯ**

**основная часть  
(утверждаемая)**

**Том 2**

**ТЕКСТОВАЯ ЧАСТЬ**

					733/2023-ДПТ	Лист
Изм.	Лист	№ докум.	Подпись	Дата		10

# 1. ПЕРЕЧЕНЬ И СВЕДЕНИЯ О ПЛОЩАДИ ОБРАЗУЕМЫХ ЗЕМЕЛЬНЫХ УЧАСТКОВ, В ТОМ ЧИСЛЕ ВОЗМОЖНЫЕ СПОСОБЫ ИХ ОБРАЗОВАНИЯ

В соответствии со статьей 43 Градостроительного кодекса Российской Федерации подготовка проектов межевания территории осуществляется в целях определения местоположения границ, образуемых и изменяемых земельных участков и установления публичных сервитутов.

Проект межевания выполнен в улицах пр-кт Ленинский – пр-кт Космонавтов г.Усолье-Сибирское городского округа город Усолье-Сибирское Иркутской области Российской Федерации на основании следующих исходных данных:

- Генеральный план муниципального образования «город Усолье-Сибирское», утверждённый решением городской Думы от 17.07.2009г. № 43/4 (в ред. от 28.04.2022г. № 28/7);
- Правила землепользования и застройки муниципального образования «город Усолье-Сибирское», утвержденные решение городской Думы от 25.06.2020г. № 33/7 (в ред. от 22.12.2022г. № 46/8). Карта градостроительного зонирования;
- постановления администрации города Усолье-Сибирское № 2015-па от 01.09.2023г. «О принятии решения о подготовке документации по планировке территории в улицах пр-кт Ленинский – пр-кт Космонавтов г.Усолье-Сибирское городского округа город Усолье-Сибирское Иркутской области Российской Федерации»;
- технического задания к муниципальному контракту № 733/2023 от 25.09.2023г.;
- сведения из единого государственного реестра недвижимости;
- и другие данные.

Настоящим проектом межевания предусматриваются действия по определению местоположения границ образуемых земельных участков, на которых планируется размещение объектов капитального строительства, изменяемых земельных участков, а также установлению границ земельных участков, которые после образования будут относиться к территориям общего пользования. Границы таких земельных участков определяются с учетом границ смежных земельных участков, поставленных на кадастровый учет.

Сведения о кадастровых номерах земельных участков, участвующих в межевании, площадях, сведения об образуемых земельных участках, в том числе их площади и планируемый вид разрешенного использования, способе образования представлены в таблице 1.

## Перечень и сведения о площади образуемых земельных участков, в том числе возможные способы их образования

Таблица 1

Условный номер, образуемого (кадастровый номер уточняемого) земельного участка	Адрес, образуемых земельных участков/ местоположение	Категория земель	Способ образования земельного участка	Вид разрешенного использования	Площадь, кв. м.*
:ЗУ1	Российская Федерация, Иркутская область,	земли населенных пунктов	образование путем перераспределения земельного участка с кадастровым	земельные	2084

						733/2023-ДПТ	Лист
Изм.	Лист	№ докум.	Подпись	Дата			11

	городской округ город Усолье-Сибирское, город Усолье-Сибирское		номером 38:31:000055:8347 и земель, находящихся в государственной или муниципальной собственности	участки (территории) общего пользования 12.0	
:ЗУ2	Российская Федерация, Иркутская область, городской округ город Усолье-Сибирское, город Усолье-Сибирское	земли населенных пунктов	образование путем перераспределения земельного участка с кадастровым номером 38:31:000055:445 и земель, находящихся в государственной или муниципальной собственности <i>(постановка на кадастровый учет после ЗУ1)</i>	общественное питание 4.6.	2766
:ЗУ3	Российская Федерация, Иркутская область, городской округ город Усолье-Сибирское, город Усолье-Сибирское	земли населенных пунктов	образование из земель, находящихся в государственной или муниципальной собственности <i>(постановка на кадастровый учет после ЗУ1)</i>	земельные участки (территории) общего пользования 12.0	191
:ЗУ4	Российская Федерация, Иркутская область, городской округ город Усолье-Сибирское, город Усолье-Сибирское	земли населенных пунктов	образование путем перераспределения земельного участка с кадастровым номером 38:31:000055:9274 и земель, находящихся в государственной или муниципальной собственности	общественное питание 4.6.	3269
:ЗУ5 (многоконтурный)	Российская Федерация, Иркутская область, городской округ город Усолье-Сибирское, город Усолье-Сибирское	земли населенных пунктов	образование путем перераспределения земельного участка с кадастровым номером 38:31:000055:9274 и земель, находящихся в государственной или муниципальной собственности	земельные участки (территории) общего пользования 12.0	671
:ЗУ6	Российская Федерация, Иркутская область, городской округ город Усолье-Сибирское, город Усолье-Сибирское	земли населенных пунктов	образование путем объединения земельного участка с условным номером :ЗУ4 и земельного участка с кадастровым номером	общественное питание 4.6.	3863

			38:31:000055:9275		
:ЗУ7	Российская Федерация, Иркутская область, городской округ город Усолье-Сибирское, город Усолье-Сибирское	земли населенных пунктов	образование путем перераспределения земельного участка с условным номером :ЗУ6 и земель, находящихся в государственной или муниципальной собственности	общественное питание 4.6.	4171
:ЗУ8	Российская Федерация, Иркутская область, городской округ город Усолье-Сибирское, город Усолье-Сибирское	земли населенных пунктов	образование путем перераспределения земельного участка с кадастровым номером 38:31:000055:7581 земельного участка с условным номером :ЗУ5	магазины 4.4.	855

*\*Площадь земельного участка, подлежащего образованию (перераспределение, раздел) уточняется на стадии подготовки межевого плана кадастровым инженером для постановки земельного участка на кадастровый учет.*

## **2. ПЕРЕЧЕНЬ И СВЕДЕНИЯ О ПЛОЩАДИ ОБРАЗУЕМЫХ ЗЕМЕЛЬНЫХ УЧАСТКОВ, КОТОРЫЕ БУДУТ ОТНЕСЕНЫ К ТЕРРИТОРИЯМ ОБЩЕГО ПОЛЬЗОВАНИЯ ИЛИ ИМУЩЕСТВУ ОБЩЕГО ПОЛЬЗОВАНИЯ, В ТОМ ЧИСЛЕ В ОТНОШЕНИИ КОТОРЫХ ПРЕДПОЛАГАЮТСЯ РЕЗЕРВИРОВАНИЕ И (ИЛИ) ИЗЪЯТИЕ ДЛЯ ГОСУДАРСТВЕННЫХ ИЛИ МУНИЦИПАЛЬНЫХ НУЖД**

Проектом межевания не предусмотрено образование земельных участков, которые подлежат изъятию. Резервированию подлежат все образуемые земельные участки, предусмотренные данным проектом межевания территории.

Земельные участки, которые будут отнесены к территориям общего пользования представлены в таблице 2.

Таблица 2

<b>Условный номер, образуемого (кадастровый номер уточняемого) земельного участка</b>	<b>Адрес, образуемых земельных участков/ местоположение</b>	<b>Категория земель</b>	<b>Способ образования земельного участка</b>	<b>Вид разрешенного использования</b>	<b>Площадь, кв. м.*</b>
:ЗУ1	Российская Федерация, Иркутская область, городской округ город Усолье-Сибирское, город Усолье-Сибирское	земли населенных пунктов	образование путем перераспределения земельного участка с кадастровым номером 38:31:000055:8347 и земель, находящихся в государственной или муниципальной собственности	земельные участки (территории) общего пользования 12.0	2084

:ЗУ3	Российская Федерация, Иркутская область, городской округ город Усолье- Сибирское, город Усолье- Сибирское	земли населенных пунктов	образование из земель, находящихся в государственной или муниципальной собственности (постановка на кадастровый учет после ЗУ1)	земельные участки (территории) общего пользования 12.0	191
:ЗУ5 (многоконтурный)	Российская Федерация, Иркутская область, городской округ город Усолье- Сибирское, город Усолье- Сибирское	земли населенных пунктов	образование путем перераспределения земельного участка с кадастровым номером 38:31:000055:9274 и земель, находящихся в государственной или муниципальной собственности	земельные участки (территории) общего пользования 12.0	671

### 3. ВИД РАЗРЕШЕННОГО ИСПОЛЬЗОВАНИЯ ОБРАЗУЕМЫХ ЗЕМЕЛЬНЫХ УЧАСТКОВ В СООТВЕТСТВИИ С ПРОЕКТОМ ПЛАНИРОВКИ ТЕРРИТОРИИ

Планируемый вид разрешенного использования формируемых земельных участков в соответствии с утвержденным Приказом Федеральной службы государственной регистрации, кадастра и картографии от 10.11.2020г. № П/0412 классификатором «Об утверждении классификатора видов разрешенного использования земельных участков» представлен в таблице 1.

### 4. СВЕДЕНИЯ О ГРАНИЦАХ ТЕРРИТОРИИ, В ОТНОШЕНИИ КОТОРОЙ УТВЕРЖДЕН ПРОЕКТ МЕЖЕВАНИЯ

Координаты характерных точек границ территории, в отношении которой утвержден проект межевания, определяются в соответствии с требованиями к точности определения координат характерных точек границ, установленных в соответствии с Земельным кодексом Российской Федерации и совпадают с координатами характерных точек проекта планировки территории.

Таблица 2

Обозначение характерных точек границ	Координаты, м	
	Х	У
1	433859.76	3292382.40
2	433896.63	3292436.13
3	433900.78	3292442.18
4	433913.18	3292434.23
5	433920.02	3292445.20
6	433925.57	3292441.47
7	433946.16	3292427.63
8	433973.12	3292409.51
9	433982.34	3292424.37
10	434000.47	3292412.61
11	434015.88	3292423.47
12	434016.40	3292423.86
13	433964.28	3292457.88
14	433943.49	3292471.42

					733/2023-ДПТ	Лист
Изм.	Лист	№ докум.	Подпись	Дата		
					14	

15	433939.88	3292473.77
16	433939.18	3292474.27
17	433822.42	3292550.48
18	433777.14	3292580.05
19	433775.31	3292577.60
20	433772.45	3292572.98
21	433770.79	3292570.29
22	433762.06	3292556.19
23	433743.36	3292525.97
24	433741.95	3292523.70
25	433739.93	3292520.43
26	433727.13	3292502.54
27	433727.48	3292502.29
28	433723.27	3292496.04
29	433744.81	3292481.61
30	433768.56	3292465.30
31	433773.27	3292462.06
32	433763.89	3292447.11
33	433773.42	3292440.40
34	433768.68	3292433.25
35	433853.73	3292375.46
36	433858.71	3292383.12

## 5. КАТАЛОГ КООРДИНАТ ПОВОРОТНЫХ ТОЧЕК ГРАНИЦ ОБРАЗУЕМЫХ ЗЕМЕЛЬНЫХ УЧАСТКОВ

Таблица 3

:ЗУ1		
Номер точки	Координата X	Координата Y
1	433718.86	3292489.48
2	433769.13	3292455.46
3	433763.89	3292447.11
4	433773.42	3292440.40
5	433768.68	3292433.25
6	433853.73	3292375.46
7	433858.71	3292383.12
8	433822.87	3292407.91
9	433794.85	3292425.34
10	433804.98	3292441.62
11	433773.27	3292462.06
12	433767.86	3292465.78
13	433744.81	3292481.61
14	433723.27	3292496.04
1	433718.86	3292489.48
15	433809.76	3292406.47
16	433808.16	3292407.57
17	433808.82	3292408.53
18	433810.42	3292407.43
15	433809.76	3292406.47
19	433772.95	3292432.02
20	433771.96	3292432.63
21	433772.98	3292434.29
22	433773.96	3292433.68
19	433772.95	3292432.02
23	433781.33	3292447.79
24	433780.35	3292448.41
25	433781.38	3292450.06
26	433782.37	3292449.45
23	433781.33	3292447.79

27	433754.02	3292466.86
28	433752.43	3292467.99
29	433753.10	3292468.94
30	433754.68	3292467.81
27	433754.02	3292466.86
<b>:ЗУ2</b>		
<b>Номер точки</b>	<b>Координата X</b>	<b>Координата Y</b>
1	433775.15	3292476.54
2	433822.42	3292550.48
3	433777.14	3292580.05
4	433775.31	3292577.60
5	433791.31	3292568.71
6	433792.34	3292564.74
7	433761.08	3292511.29
8	433762.83	3292510.07
9	433751.81	3292492.66
<b>:ЗУ3</b>		
<b>Номер точки</b>	<b>Координата X</b>	<b>Координата Y</b>
1	433939.88	3292473.77
2	433943.49	3292471.42
3	433925.57	3292441.47
4	433920.02	3292445.20
<b>:ЗУ4</b>		
<b>Номер точки</b>	<b>Координата X</b>	<b>Координата Y</b>
1	433775.15	3292476.54
2	433822.40	3292550.45
3	433777.14	3292580.05
4	433775.31	3292577.60
5	433772.45	3292572.98
6	433785.88	3292565.16
7	433775.91	3292548.25
8	433757.58	3292516.77
9	433743.17	3292525.66
10	433741.95	3292523.70
11	433761.08	3292511.29
12	433762.83	3292510.07
13	433751.81	3292492.66
<b>:ЗУ5</b>		
<b>Номер точки</b>	<b>Координата X</b>	<b>Координата Y</b>
1	433761.08	3292511.29
2	433741.95	3292523.70
3	433739.93	3292520.43
4	433757.07	3292510.29
<b>:ЗУ6</b>		
<b>Номер точки</b>	<b>Координата X</b>	<b>Координата Y</b>
1	433775.15	3292476.54
2	433822.42	3292550.49
3	433777.14	3292580.05
4	433775.31	3292577.60
5	433772.45	3292572.98
6	433785.88	3292565.16
7	433775.91	3292548.25
8	433762.06	3292556.19
9	433743.17	3292525.66
10	433741.95	3292523.70
11	433761.08	3292511.29
12	433762.83	3292510.07
13	433751.81	3292492.66
<b>:ЗУ7</b>		
<b>Номер точки</b>	<b>Координата X</b>	<b>Координата Y</b>
1	433751.81	3292492.66

<i>Изм.</i>	<i>Лист</i>	<i>№ докум.</i>	<i>Подпись</i>	<i>Дата</i>

733/2023-ДПТ

Лист

16

2	433775.15	3292476.54
3	433822.40	3292550.45
4	433777.14	3292580.05
5	433775.31	3292577.60
6	433772.45	3292572.98
7	433770.79	3292570.29
8	433762.06	3292556.19
9	433743.36	3292525.97
10	433741.95	3292523.70
11	433762.83	3292510.07
<b>:ЗУ8</b>		
<b>Номер точки</b>	<b>Координата X</b>	<b>Координата Y</b>
1	433744.81	3292481.61
2	433723.27	3292496.04
3	433727.16	3292501.82
4	433727.48	3292502.29
5	433727.13	3292502.54
6	433739.93	3292520.43
7	433741.95	3292523.70
8	433762.83	3292510.07
9	433751.81	3292492.66