

**ДОКУМЕНТАЦИЯ
ПО ПЛАНИРОВКЕ ТЕРРИТОРИИ**

ПРОЕКТ МЕЖЕВАНИЯ

**основная часть
(утверждаемая)**

Том 2

| | | | | | | |
|------|------|----------|---------|------|--------------------|------|
| | | | | | 04.10/2024-ППТ/ПМТ | Лист |
| Изм. | Лист | № докум. | Подпись | Дата | | 2 |

**СОСТАВ
ДОКУМЕНТАЦИИ ПО ПЛАНИРОВКЕ ТЕРРИТОРИИ**

| Обозначение | Наименование | Состав тома |
|--------------------|--|--------------------|
| 1 | 2 | 3 |
| Том 1 | Проект планировки территории. Основная часть | Графическая часть |
| | | Текстовая часть |
| Том 2 | Проект межевания территории. Основная часть | Графическая часть |
| | | Текстовая часть |

| | | | | | | |
|-------------|-------------|-----------------|----------------|-------------|---------------------------|-------------|
| | | | | | 04.10/2024-ППТ/ПМТ | <i>Лист</i> |
| <i>Изм.</i> | <i>Лист</i> | <i>№ докум.</i> | <i>Подпись</i> | <i>Дата</i> | | 3 |

СОДЕРЖАНИЕ

Тома 2

| Обозначение | Наименование | Стр. |
|-------------|--|------|
| | Графическая часть | |
| Том 2 | Чертеж межевания территории | 6 |
| | Текстовая часть | |
| Том 2 | 1. Перечень и сведения о площади образуемых земельных участков, в том числе способы их образования | 8 |
| Том 2 | 2. Перечень и сведения о площади образуемых земельных участков, которые будут отнесены к территориям общего пользования или имуществу общего пользования, в том числе в отношении которых предполагаются резервирование и (или) изъятие для государственных или муниципальных нужд | 9 |
| Том 2 | 3. Вид разрешенного использования образуемых земельных участков в соответствии с проектом планировки территории | 10 |
| Том 2 | 4. Сведения о границах территории, в отношении которой утвержден проект межевания | 10 |
| Том 2 | 5. Каталог координат поворотных точек границ образуемых земельных участков | 11 |

| | | | | | | |
|------|------|----------|---------|------|--------------------|------|
| | | | | | 04.10/2024-ППТ/ПМТ | Лист |
| Изм. | Лист | № докум. | Подпись | Дата | | 4 |

**ДОКУМЕНТАЦИЯ
ПО ПЛАНИРОВКЕ ТЕРРИТОРИИ**

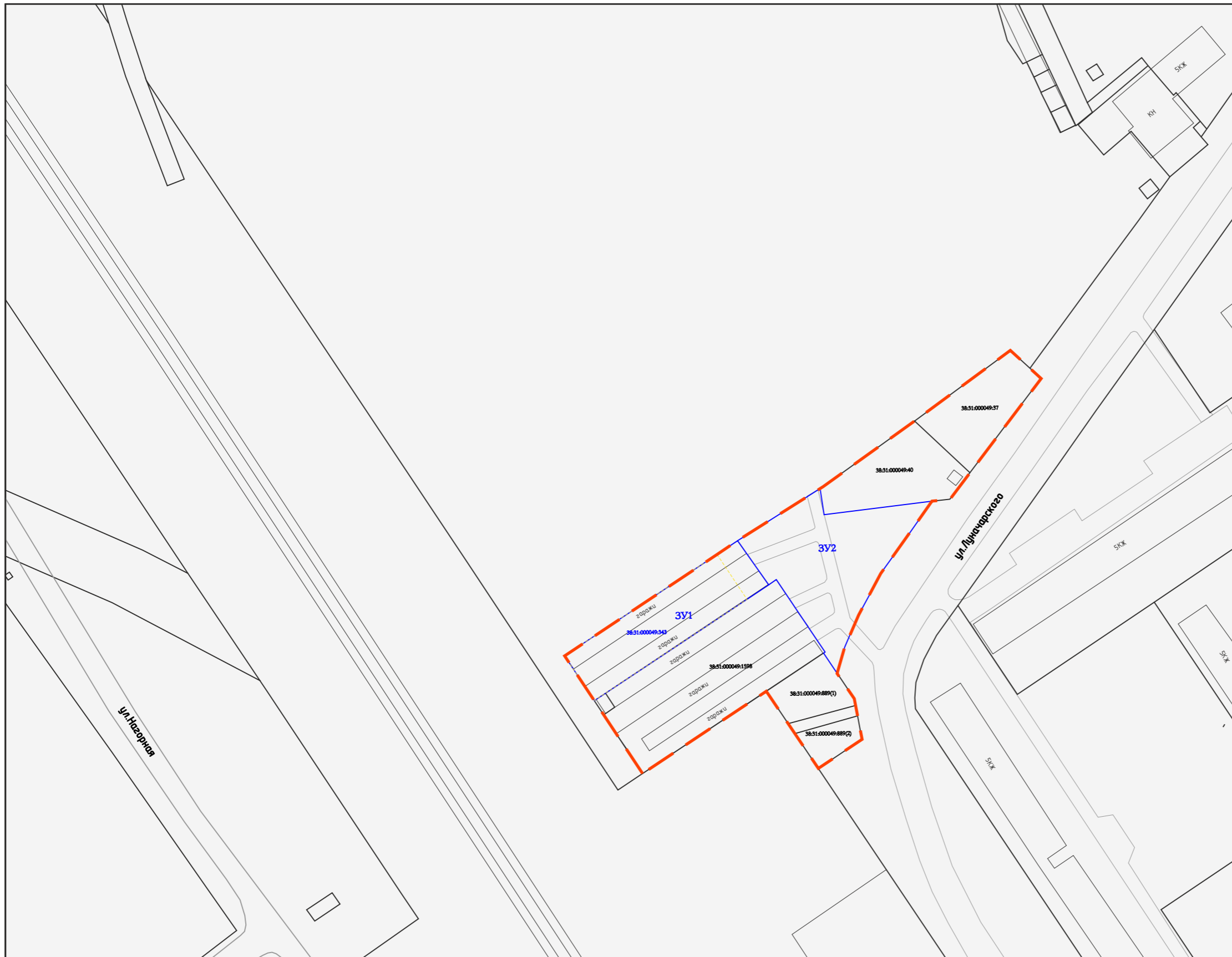
ПРОЕКТ МЕЖЕВАНИЯ

**основная часть
(утверждаемая)**




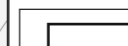


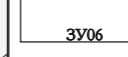


Том 2

ГРАФИЧЕСКАЯ ЧАСТЬ

| | | | | | | |
|------|------|----------|---------|------|--------------------|------|
| | | | | | 04.10/2024-ППТ/ПМТ | Лист |
| Изм. | Лист | № докум. | Подпись | Дата | | 5 |



Условные обозначения

-  граница проектирования
-  граница элемента планировочной структуры
-  граница образуемого/изменяемого земельного участка
-  границы земельных участков поставленных на кадастровый учет
-  кадастровый номер земельного участка поставленного на кадастровый учет
-  кадастровый номер ликвидируемого земельного участка
-  номер образуемого земельного участка на плане
-  границы ликвидируемого земельного участка
- ТРАНСПОРТНАЯ ИНФРАСТРУКТУРА**
-  улично-дорожная сеть

ПРИМЕЧАНИЕ:
Участки, в отношении которых предполагается их резервирование и (или) изъятие для государственных или муниципальных нужд, проектом не предусмотрены.

Примечания:
Границы проектируемой территории межевания совпадают с границами, указанными в проекте планировки территории. Координаты красных линий межевания совпадают с координатами красных линий, указанными в проекте планировки территории.

Линии отступа от красных линий в целях определения места допустимого размещения зданий, строений, сооружений совпадают с красными линиями*

* - в условиях реконструкции существующей застройки отступы от границ земельного участка формируются в соответствии со сложившейся линией застройки или по красной линии

Линии отступа от красных линий в целях определения места допустимого размещения зданий, строений, сооружений на расстоянии 5 м от красных линий (в случае нового строительства объектов капитального строительства)

| | | | | | |
|------------|--------|------|-------|-------|------|
| | | | | | 2024 |
| | | | | | |
| | | | | | |
| | | | | | |
| Изм. | Кол.уч | Лист | № док | Подп. | Дата |
| Разработал | | | | | |
| Выполнил | | | | | |
| | | | | | |
| | | | | | |
| | | | | | |

**Документация по планировке территории
04.10/2024-ППТ/ПМТ**

ВНЕСЕНИЕ ИЗМЕНЕНИЙ В ДОКУМЕНТАЦИЮ ПО ПЛАНИРОВКЕ ТЕРРИТОРИИ
В РАЙОНЕ УЛ.ПРИВОКЗАЛЬНАЯ - УЛ.ЛУНАЧАРСКОГО Г.УСОЛЬЕ-СИБИРСКОЕ
ИРКУТСКОЙ ОБЛАСТИ РОССИЙСКОЙ ФЕДЕРАЦИИ

| | | | |
|--|--------|------|--------|
| Проект межевания территории Графическая часть | Стадия | Лист | Листов |
| | П | 1 | 1 |

**Чертеж проекта межевания
М 1:2000**

ФОРМАТ А3

**ДОКУМЕНТАЦИЯ
ПО ПЛАНИРОВКЕ ТЕРРИТОРИИ**

ПРОЕКТ МЕЖЕВАНИЯ

**основная часть
(утверждаемая)**

Том 2

ТЕКСТОВАЯ ЧАСТЬ

| | | | | | | |
|------|------|----------|---------|------|--------------------|------|
| | | | | | 04.10/2024-ППТ/ПМТ | Лист |
| Изм. | Лист | № докум. | Подпись | Дата | | 7 |

1. ПЕРЕЧЕНЬ И СВЕДЕНИЯ О ПЛОЩАДИ ОБРАЗУЕМЫХ ЗЕМЕЛЬНЫХ УЧАСТКОВ, В ТОМ ЧИСЛЕ ВОЗМОЖНЫЕ СПОСОБЫ ИХ ОБРАЗОВАНИЯ

В соответствии со статьей 43 Градостроительного кодекса Российской Федерации подготовка проектов межевания территории осуществляется в целях определения местоположения границ, образуемых и изменяемых земельных участков и установления публичных сервитутов.

Проект межевания выполнен в отношении планировочной единицы ул.Щорса г.Усолье-Сибирское на основании следующих исходных данных:

- Генеральный план муниципального образования «город Усолье-Сибирское», утверждённый решением городской Думы от 17.07.2009г. № 43/4 (в ред. от 28.04.2022г. № 28/7);
- Правила землепользования и застройки муниципального образования «город Усолье-Сибирское», утвержденные решение городской Думы от 25.06.2020г. № 33/7 (в ред. от 22.12.2022г. № 46/8). Карта градостроительного зонирования;
- постановления администрации города Усолье-Сибирское № 2654-па от 20.09.2024г. «О принятии решения о внесении изменений в проект планировки и проект межевания территории в районе ул. Привокзальная – ул. Луначарского г. Усолье-Сибирское Иркутской области Российской Федерации, утвержденные постановлением администрации города Усолье-Сибирское от 06.11.2018г. № 1975 «Об утверждении проекта планировки и проекта межевания территории в районе ул. Привокзальная – ул. Луначарского г. Усолье-Сибирское Иркутской области Российской Федерации»;
- сведения из единого государственного реестра недвижимости;
- и другие данные.

Настоящим проектом межевания предусматриваются действия по определению местоположения границ образуемых земельных участков, на которых планируется размещение объектов капитального строительства, изменяемых земельных участков, а также установлению границ земельных участков, которые после образования будут относиться к территориям общего пользования. Границы таких земельных участков определяются с учетом границ смежных земельных участков, поставленных на кадастровый учет.

Сведения о кадастровых номерах земельных участков, участвующих в межевании, площадях, сведения об образуемых земельных участках, в том числе их площади и планируемый вид разрешенного использования, способе образования представлены в таблице 1.

Перечень и сведения о площади образуемых земельных участков, в том числе возможные способы их образования

Таблица 1

| Условный номер, образуемого (кадастровый номер уточняемого) земельного участка | Адрес, образуемых земельных участков/ местоположение | Категория земель | Способ образования земельного участка | Вид разрешенного использования | Площадь, кв. м. * |
|--|--|------------------|--|--------------------------------|-------------------|
| :ЗУ1 | Российская Федерация, Иркутская | земли | образование путем перераспределения земельного участка с | | 1457 |

| | | | | | | | | | | |
|------|------|----------|---------|------|--|--|--|--|--------------------|------|
| | | | | | | | | | 04.10/2024-ППТ/ПМТ | Лист |
| Изм. | Лист | № докум. | Подпись | Дата | | | | | | 8 |

| | | | | | |
|------|---|--------------------------------|--|--|------|
| | область, городской округ город Усолье- Сибирское, Город Усолье- Сибирское, ул.Луначарского | населенных пунктов | кадастровым номером 38:31:000049:343 земель, находящихся в государственной или муниципальной собственности | хранение автотранспорта код 2.7.1. | |
| :ЗУ2 | Российская Федерация, Иркутская область, городской округ город Усолье- Сибирское, Город Усолье- Сибирское, ул.Луначарского | земли населенных пунктов | образование из земель, находящихся в государственной или муниципальной собственности | земельные участки территории общего пользования код 12.0. | 1975 |

**Площадь земельного участка, подлежащего образованию (перераспределение, раздел) уточняется на стадии подготовки межевого плана кадастровым инженером для постановки земельного участка на кадастровый учет.*

2. ПЕРЕЧЕНЬ И СВЕДЕНИЯ О ПЛОЩАДИ ОБРАЗУЕМЫХ ЗЕМЕЛЬНЫХ УЧАСТКОВ, КОТОРЫЕ БУДУТ ОТНЕСЕНЫ К ТЕРРИТОРИЯМ ОБЩЕГО ПОЛЬЗОВАНИЯ ИЛИ ИМУЩЕСТВУ ОБЩЕГО ПОЛЬЗОВАНИЯ, В ТОМ ЧИСЛЕ В ОТНОШЕНИИ КОТОРЫХ ПРЕДПОЛАГАЮТСЯ РЕЗЕРВИРОВАНИЕ И (ИЛИ) ИЗЪЯТИЕ ДЛЯ ГОСУДАРСТВЕННЫХ ИЛИ МУНИЦИПАЛЬНЫХ НУЖД

Проектом межевания не предусмотрено образование земельных участков, которые подлежат изъятию. Резервированию подлежат все образуемые земельные участки, предусмотренные данным проектом межевания территории.

Земельные участки, которые будут отнесены к территориям общего пользования представлены в таблице 2.

Таблица 2

| Условный номер, образуемого (кадастровый номер уточняемого) земельного участка | Адрес, образуемых земельных участков/ местоположение | Категория земель | Способ образования земельного участка | Вид разрешенного использования | Площадь, кв. м. * |
|--|---|--------------------------------|--|---|-------------------|
| :ЗУ2 | Российская Федерация, Иркутская область, городской округ город Усолье- Сибирское, Город Усолье- Сибирское, ул.Луначарского | земли населенных пунктов | образование из земель, находящихся в государственной или муниципальной собственности | земельные участки территории общего пользования код 12.0 | 1975 |

3. ВИД РАЗРЕШЕННОГО ИСПОЛЬЗОВАНИЯ ОБРАЗУЕМЫХ ЗЕМЕЛЬНЫХ УЧАСТКОВ В СООТВЕТСТВИИ С ПРОЕКТОМ МЕЖЕВАНИЯ ТЕРРИТОРИИ

Планируемый вид разрешенного использования формируемых земельных участков в соответствии с утвержденным Приказом Федеральная служба государственной регистрации, кадастра и картографии от 10.11.2020г. № П/0412 классификатором «Об утверждении классификатора видов разрешенного использования земельных участков» представлен в таблице 1.

4. СВЕДЕНИЯ О ГРАНИЦАХ ТЕРРИТОРИИ, В ОТНОШЕНИИ КОТОРОЙ УТВЕРЖДЕН ПРОЕКТ МЕЖЕВАНИЯ

Координаты характерных точек границ территории, в отношении которой утвержден проект межевания, определяются в соответствии с требованиями к точности определения координат характерных точек границ, установленных в соответствии с Земельным кодексом Российской Федерации и совпадают с координатами характерных точек проекта планировки.

Таблица 3

| Обозначение характерных точек границ | Координаты, м | |
|--------------------------------------|---------------|------------|
| | X | Y |
| 1 | 434262.06 | 3291552.95 |
| 2 | 434228.16 | 3291527.34 |
| 3 | 434218.59 | 3291520.08 |
| 4 | 434217.77 | 3291513.42 |
| 5 | 434191.46 | 3291495.03 |
| 6 | 434176.06 | 3291486.81 |
| 7 | 434165.20 | 3291482.18 |
| 8 | 434155.70 | 3291479.54 |
| 9 | 434146.44 | 3291485.71 |
| 10 | 434144.28 | 3291486.10 |
| 11 | 434132.00 | 3291488.35 |
| 12 | 434121.37 | 3291472.57 |
| 13 | 434134.01 | 3291464.06 |
| 14 | 434149.22 | 3291453.81 |
| 15 | 434119.58 | 3291409.30 |
| 16 | 434161.93 | 3291381.10 |
| 17 | 434203.55 | 3291443.48 |
| 18 | 434222.21 | 3291473.17 |
| 19 | 434246.77 | 3291507.43 |
| 20 | 434272.11 | 3291541.91 |

| | | | | | | |
|------|------|----------|---------|------|--------------------|------|
| | | | | | 04.10/2024-ППТ/ПМТ | Лист |
| Изм. | Лист | № докум. | Подпись | Дата | | 10 |

5. КАТАЛОГ КООРДИНАТ ПОВОРОТНЫХ ТОЧЕК ГРАНИЦ ОБРАЗУЕМЫХ ЗЕМЕЛЬНЫХ УЧАСТКОВ

Таблица 4

| :ЗУ1 | | |
|-------------|--------------|--------------|
| Номер точки | Координата X | Координата Y |
| 1 | 434198.57 | 3291436.16 |
| 2 | 434203.55 | 3291443.48 |
| 3 | 434187.67 | 3291454.70 |
| 4 | 434186.27 | 3291452.58 |
| 5 | 434182.48 | 3291446.89 |
| 6 | 434148.45 | 3291395.82 |
| 7 | 434145.80 | 3291391.83 |
| 8 | 434161.93 | 3291381.10 |
| :ЗУ2 | | |
| Номер точки | Координата X | Координата Y |
| 1 | 434222.21 | 3291473.17 |
| 2 | 434213.02 | 3291474.67 |
| 3 | 434217.79 | 3291513.56 |
| 4 | 434191.46 | 3291495.03 |
| 5 | 434176.06 | 3291486.81 |
| 6 | 434165.20 | 3291482.18 |
| 7 | 434155.70 | 3291479.54 |
| 8 | 434163.08 | 3291474.62 |
| 9 | 434163.39 | 3291475.03 |
| 10 | 434189.53 | 3291457.52 |
| 11 | 434187.67 | 3291454.70 |
| 12 | 434203.55 | 3291443.48 |