

**ДОКУМЕНТАЦИЯ
ПО ПЛАНИРОВКЕ ТЕРРИТОРИИ**

ПРОЕКТ МЕЖЕВАНИЯ

**основная часть
(утверждаемая)**

Том 2

					02.09/2024-ДПТ	Лист
Изм.	Лист	№ докум.	Подпись	Дата		2

**СОСТАВ
ДОКУМЕНТАЦИИ ПО ПЛАНИРОВКЕ ТЕРРИТОРИИ**

Обозначение	Наименование	Состав тома
1	2	3
Том 1	Проект планировки территории. Основная часть	Графическая часть
		Текстовая часть
Том 2	Проект межевания территории. Основная часть	Графическая часть
		Текстовая часть

					02.09/2024-ДПТ	Лист
Изм.	Лист	№ докум.	Подпись	Дата		3

СОДЕРЖАНИЕ
Тома 2

Обозначение	Наименование	Стр.
	Графическая часть	
Том 2	Чертеж межевания территории	6
	Текстовая часть	
Том 2	1. Перечень и сведения о площади образуемых земельных участков, в том числе способы их образования	8
Том 2	2. Перечень и сведения о площади образуемых земельных участков, которые будут отнесены к территориям общего пользования или имуществу общего пользования, в том числе в отношении которых предполагаются резервирование и (или) изъятие для государственных или муниципальных нужд	10
Том 2	3. Вид разрешенного использования образуемых земельных участков в соответствии с проектом планировки территории	10
Том 2	4. Сведения о границах территории, в отношении которой утвержден проект межевания	10
Том 2	5. Каталог координат поворотных точек границ образуемых земельных участков	11

**ДОКУМЕНТАЦИЯ
ПО ПЛАНИРОВКЕ ТЕРРИТОРИИ**

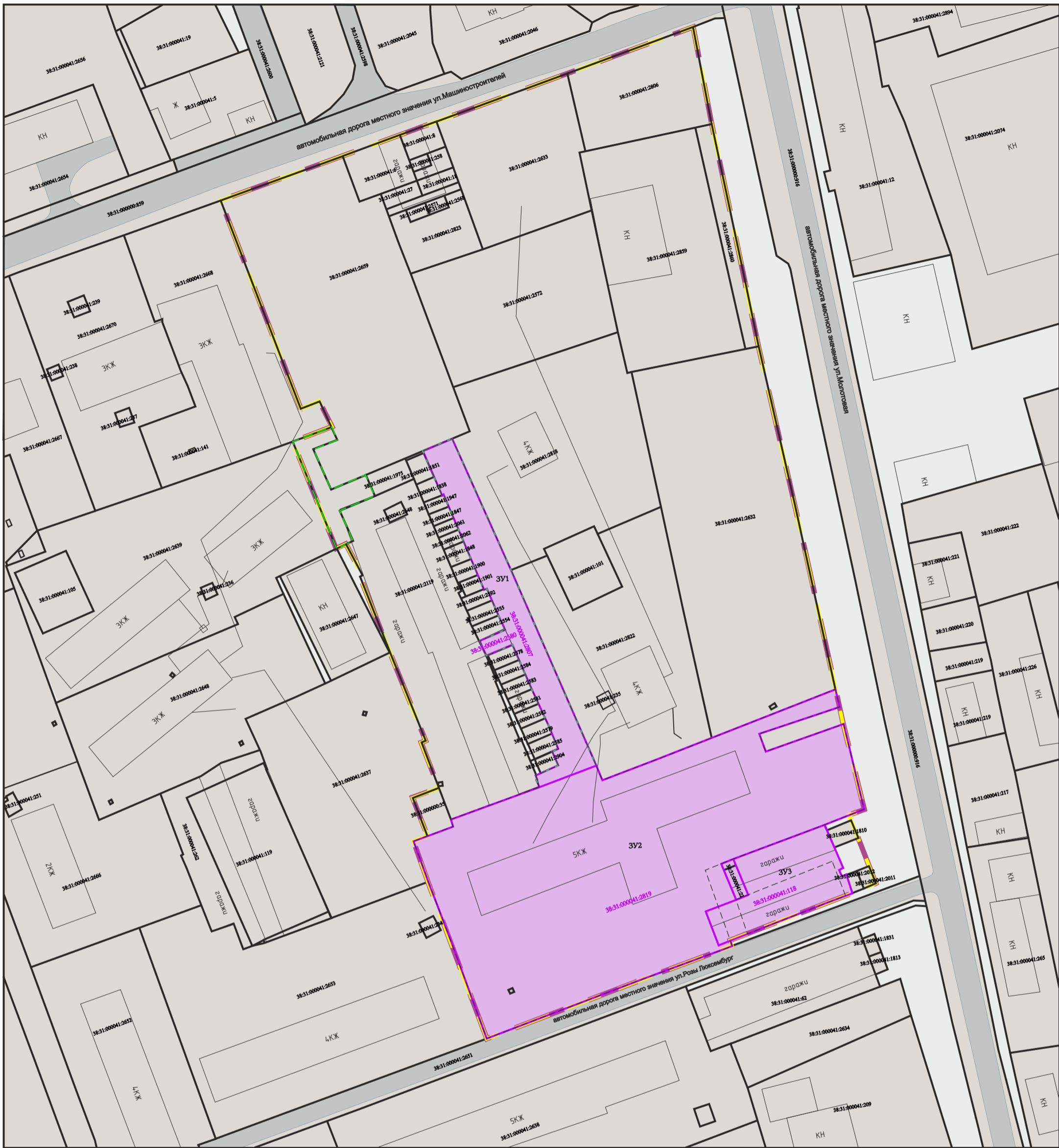
ПРОЕКТ МЕЖЕВАНИЯ

**основная часть
(утверждаемая)**

Том 2









ГРАФИЧЕСКАЯ ЧАСТЬ

					02.09/2024-ДПТ	Лист
Изм.	Лист	№ докум.	Подпись	Дата		5



Условные обозначения

ГРАНИЦЫ

-  граница проектирования
-  граница элемента планировочной структуры
-  граница образуемого/изменяемого земельного участка
-  границы земельных участков поставленных на кадастровый учет
-  земельные участки, собственность на которые неразграничена
-  кадастровый номер земельного участка поставленного на кадастровый учет
-  ликвидируемые/преобразуемые земельные участки
-  кадастровый номер ликвидируемого земельного участка
-  номер образуемого земельного участка на плане
-  линии отступа от красных линий, в целях определения мест допустимого размещения зданий, строений, сооружений

 земельные участки, относящиеся к территориям общего пользования

 границы и номера публичных сервитутов

ТРАНСПОРТНАЯ ИНФРАСТРУКТУРА

 улично-дорожная сеть

ПРИМЕЧАНИЕ:
Участки, в отношении которых предполагается их резервирование и (или) изъятие для государственных или муниципальных нужд, проектом не предусмотрены.

					2024
Изм.	Кол.уч	Лист	№ док	Подп.	Дата
Разработал					
Выполнил					

Документация по планировке территории 02.09/2024-ДПТ					
ДОКУМЕНТАЦИЯ ПО ПЛАНИРОВКЕ ТЕРРИТОРИИ В РАЙОНЕ УЛ.РОЗЫ ЛЮКСЕМБУРГ - УЛ.СУВОРОВА - УЛ.МАШИНОСТРОИТЕЛЕЙ Г.УСОЛЬЕ-СИБИРСКОЕ ИРКУТСКОЙ ОБЛАСТИ РОССИЙСКОЙ ФЕДЕРАЦИИ					
Проект межевания территории Графическая часть			Стадия	Лист	Листов
			П	1	1
Чертеж проекта межевания М 1:2000			ФОРМАТ 3		

**ДОКУМЕНТАЦИЯ
ПО ПЛАНИРОВКЕ ТЕРРИТОРИИ**

ПРОЕКТ МЕЖЕВАНИЯ

**основная часть
(утверждаемая)**

Том 2

ТЕКСТОВАЯ ЧАСТЬ

					02.09/2024-ДПТ	Лист
Изм.	Лист	№ докум.	Подпись	Дата		7

1. ПЕРЕЧЕНЬ И СВЕДЕНИЯ О ПЛОЩАДИ ОБРАЗУЕМЫХ ЗЕМЕЛЬНЫХ УЧАСТКОВ, В ТОМ ЧИСЛЕ ВОЗМОЖНЫЕ СПОСОБЫ ИХ ОБРАЗОВАНИЯ

В соответствии со статьей 43 Градостроительного кодекса Российской Федерации подготовка проектов межевания территории осуществляется в целях определения местоположения границ, образуемых и изменяемых земельных участков и установления публичных сервитутов.

Проект межевания выполнен в районе ул. Розы Люксембург – ул. Суворова – ул. Машиностроителей г.Усолье-Сибирское Иркутской области Российской Федерации на основании следующих исходных данных:

- Генеральный план муниципального образования «город Усолье-Сибирское», утверждённый решением городской Думы от 17.07.2009г. № 43/4 (в ред. от 28.04.2022г. № 28/7);
- Правила землепользования и застройки муниципального образования «город Усолье-Сибирское», утвержденные решение городской Думы от 25.06.2020г. № 33/7 (в ред. от 22.12.2022г. № 46/8). Карта градостроительного зонирования;
- постановления администрации города Усолье-Сибирское № 2257-па от 13.08.2024г. «О принятии решения о внесении изменений в проект планировки и проект межевания территории в районе ул. Розы Люксембург – ул. Суворова – ул. Машиностроителей г.Усолье-Сибирское Иркутской области Российской Федерации, утвержденные постановлением администрации города Усолье-Сибирское от 24.12.2018г. № 2349 «Об утверждении проекта планировки и проекта межевания территории в районе ул. Розы Люксембург – ул. Суворова – ул. Машиностроителей г.Усолье-СибирскоеИркутской области Российской Федерации»;
- сведения из единого государственного реестра недвижимости;
- и другие данные.

Настоящим проектом межевания предусматриваются действия по определению местоположения границ образуемых земельных участков, на которых планируется размещение объектов капитального строительства, изменяемых земельных участков, а также установлению границ земельных участков, которые после образования будут относиться к территориям общего пользования. Границы таких земельных участков определяются с учетом границ смежных земельных участков, поставленных на кадастровый учет.

Сведения о кадастровых номерах земельных участков, участвующих в межевании, площадях, сведения об образуемых земельных участках, в том числе их площади и планируемый вид разрешенного использования, способе образования представлены в таблице 1.

					02.09/2024-ДПТ	Лист
Изм.	Лист	№ докум.	Подпись	Дата		8

**Перечень и сведения о площади образуемых земельных участков,
в том числе возможные способы их образования**

Таблица 1

Условный номер, образуемого (кадастровый номер уточняемого) земельного участка	Адрес, образуемых земельных участков/ местоположение	Категория земель	Способ образования земельного участка	Вид разрешенного использования	Площадь, кв. м.*
:ЗУ1	Российская Федерация, Иркутская область, городской округ город Усолье-Сибирское, город Усолье-Сибирское,	земли населенных пунктов	образование путем объединения земельных участков с кадастровыми номерами 38:31:000041:2807 и 38:31:000041:2580	земельные участки территории общего пользования код 12.0	1143
:ЗУ2	Российская Федерация, Иркутская область, городской округ город Усолье-Сибирское, город Усолье-Сибирское, ул.Розы Люксембург, земельный участок 2	земли населенных пунктов	образование путем перераспределения земельного участка с кадастровым номером 38:31:000041:2819 и земель, находящихся в государственной или муниципальной собственности	среднеэтажная жилая застройка код 2.5.	7228
:ЗУ3	Российская Федерация, Иркутская область, городской округ город Усолье-Сибирское, город Усолье-Сибирское, ул.Розы Люксембург	земли населенных пунктов	образование путем перераспределения земельного участка с кадастровым номером 38:31:000041:118 и земель, находящихся в государственной или муниципальной собственности	хранение автотранспорта код 2.7.1	846

**Площадь земельного участка, подлежащего образованию (перераспределение, раздел) уточняется на стадии подготовки межевого плана кадастровым инженером для постановки земельного участка на кадастровый учет.*

					02.09/2024-ДПТ	Лист
Изм.	Лист	№ докум.	Подпись	Дата		9

2. ПЕРЕЧЕНЬ И СВЕДЕНИЯ О ПЛОЩАДИ ОБРАЗУЕМЫХ ЗЕМЕЛЬНЫХ УЧАСТКОВ, КОТОРЫЕ БУДУТ ОТНЕСЕНЫ К ТЕРРИТОРИЯМ ОБЩЕГО ПОЛЬЗОВАНИЯ ИЛИ ИМУЩЕСТВУ ОБЩЕГО ПОЛЬЗОВАНИЯ, В ТОМ ЧИСЛЕ В ОТНОШЕНИИ КОТОРЫХ ПРЕДПОЛАГАЮТСЯ РЕЗЕРВИРОВАНИЕ И (ИЛИ) ИЗЪЯТИЕ ДЛЯ ГОСУДАРСТВЕННЫХ ИЛИ МУНИЦИПАЛЬНЫХ НУЖД

Проектом межевания не предусмотрено образование земельных участков, которые подлежат изъятию. Резервированию подлежат все образуемые земельные участки, предусмотренные данным проектом межевания территории.

Земельные участки, которые будут отнесены к территориям общего пользования представлены в таблице 2.

Таблица 2

Условный номер, образуемого (кадастровый номер уточняемого) земельного участка	Адрес, образуемых земельных участков/ местоположение	Категория земель	Способ образования земельного участка	Вид разрешенного использования	Площадь, кв. м.*
:ЗУ1	Российская Федерация, Иркутская область, городской округ город Усолье-Сибирское, город Усолье-Сибирское,	земли населенных пунктов	объединение земельных участков с кадастровыми номерами 38:31:000041:2807 и 38:31:000041:2580	земельные участки территории общего пользования код 12.0	1143

3. ВИД РАЗРЕШЕННОГО ИСПОЛЬЗОВАНИЯ ОБРАЗУЕМЫХ ЗЕМЕЛЬНЫХ УЧАСТКОВ В СООТВЕТСТВИИ С ПРОЕКТОМ ПЛАНИРОВКИ ТЕРРИТОРИИ

Планируемый вид разрешенного использования формируемых земельных участков в соответствии с утвержденным Приказом Федеральной службы государственной регистрации, кадастра и картографии от 10.11.2020г. № П/0412 классификатором «Об утверждении классификатора видов разрешенного использования земельных участков» представлен в таблице 1.

4. СВЕДЕНИЯ О ГРАНИЦАХ ТЕРРИТОРИИ, В ОТНОШЕНИИ КОТОРОЙ УТВЕРЖДЕН ПРОЕКТ МЕЖЕВАНИЯ

Координаты характерных точек границ территории, в отношении которой утвержден проект межевания, определяются в соответствии с требованиями к точности определения координат характерных точек границ, установленных в соответствии с Земельным кодексом Российской Федерации и совпадают с координатами характерных точек проекта планировки территории.

					02.09/2024-ДПТ	Лист
Изм.	Лист	№ докум.	Подпись	Дата		10

Обозначение характерных точек границ	Координаты, м	
	X	Y
1	435581.82	3292943.14
2	435595.36	3292980.95
3	435601.96	3292998.54
4	435606.10	3293009.76
5	435620.89	3293050.15
6	435635.48	3293089.34
7	435605.28	3293095.07
8	435536.76	3293109.36
9	435430.66	3293133.35
10	435425.71	3293134.49
11	435419.82	3293135.85
12	435393.69	3293141.87
13	435392.55	3293138.92
14	435376.04	3293144.03
15	435370.65	3293146.17
16	435369.19	3293142.31
17	435367.65	3293138.52
18	435355.06	3293105.91
19	435353.10	3293100.62
20	435351.23	3293101.28
21	435348.65	3293094.42
22	435322.81	3293025.59
23	435371.24	3293007.57
24	435379.92	3293004.34
25	435383.59	3293002.98
26	435385.12	3293007.18
27	435397.14	3293002.64
28	435399.95	3293010.52
29	435414.36	3293005.29
30	435414.81	3293006.38
31	435437.44	3292997.72
32	435442.18	3292995.40
33	435455.12	3292990.49
34	435465.44	3292986.37
35	435465.63	3292986.81
36	435475.64	3292981.95
37	435474.36	3292979.07
38	435490.40	3292972.19
39	435507.15	3292965.48
40	435511.43	3292977.45
41	435519.58	3292973.86
42	435517.19	3292967.93

					02.09/2024-ДПТ	Лист
Изм.	Лист	№ докум.	Подпись	Дата		11

5. КАТАЛОГ КООРДИНАТ ПОВОРОТНЫХ ТОЧЕК ГРАНИЦ ОБРАЗУЕМЫХ ЗЕМЕЛЬНЫХ УЧАСТКОВ

Таблица 3

:ЗУ1		
Номер точки	Координата X	Координата Y
1	435508.22	3293014.69
2	435467.32	3293032.87
3	435407.12	3293059.11
4	435400.13	3293041.78
5	435403.89	3293040.42
6	435403.99	3293040.70
7	435407.88	3293039.08
8	435408.39	3293038.87
9	435408.99	3293040.25
10	435412.18	3293047.59
11	435416.79	3293045.55
12	435421.41	3293043.50
13	435426.11	3293041.45
14	435430.71	3293039.34
15	435435.25	3293037.29
16	435439.82	3293035.23
17	435444.39	3293033.17
18	435441.19	3293025.84
19	435445.36	3293023.09
20	435447.77	3293028.58
21	435448.99	3293031.15
22	435453.39	3293029.01
23	435457.97	3293026.91
24	435461.80	3293025.36
25	435461.41	3293024.47
26	435466.00	3293022.50
27	435470.60	3293020.53
28	435470.67	3293020.57
29	435476.17	3293018.17
30	435476.23	3293018.31
31	435479.85	3293016.85
32	435483.44	3293015.30
33	435483.34	3293015.03
34	435487.05	3293013.53
35	435490.76	3293012.03
36	435490.72	3293011.50
37	435496.25	3293009.18
38	435503.59	3293005.93
39	435504.41	3293005.57
40	435507.06	3293011.93
:ЗУ2		
Номер точки	Координата X	Координата Y
1	435383.59	3293002.98
2	435385.12	3293007.18
3	435388.04	3293015.20
4	435389.90	3293014.47
5	435392.66	3293021.43
6	435394.92	3293027.03

7	435398.07	3293035.93
8	435400.13	3293041.78
9	435407.12	3293059.11
10	435402.33	3293061.20
11	435415.61	3293095.04
12	435430.66	3293133.35
13	435425.59	3293134.15
14	435425.71	3293134.49
15	435416.73	3293109.70
16	435411.09	3293111.75
17	435419.82	3293135.85
18	435393.69	3293141.87
19	435392.55	3293138.92
20	435389.03	3293129.84
21	435378.12	3293101.70
22	435376.65	3293097.90
23	435374.62	3293098.77
24	435365.36	3293102.57
25	435361.73	3293093.41
26	435351.60	3293097.10
27	435353.10	3293100.62
28	435351.23	3293101.28
29	435348.65	3293094.42
30	435322.81	3293025.59
31	435371.24	3293007.57
32	435379.92	3293004.34
33	435337.97	3293033.41
34	435337.51	3293032.15
35	435336.55	3293032.50
36	435337.01	3293033.77

:ЗУЗ

Номер точки	Координата X	Координата Y
1	435365.36	3293102.57
2	435366.88	3293106.27
3	435378.12	3293101.70
4	435389.03	3293129.84
5	435387.15	3293130.56
6	435381.69	3293132.84
7	435375.13	3293135.74
8	435374.77	3293134.64
9	435372.91	3293135.25
10	435373.30	3293136.41
11	435367.65	3293138.52
12	435355.06	3293105.91
13	435353.10	3293100.62
14	435351.60	3293097.10
15	435361.73	3293093.41
16	435363.17	3293097.04

Изм.	Лист	№ докум.	Подпись	Дата

02.09/2024-ДПТ

Лист

13