

**ДОКУМЕНТАЦИЯ
ПО ПЛАНИРОВКЕ ТЕРРИТОРИИ**

ПРОЕКТ МЕЖЕВАНИЯ

**основная часть
(утверждаемая)**

Том 2

					01.12/2023-ППТ/ПМТ	Лист
						2
Изм.	Лист	№ докум.	Подпись	Дата		

**СОСТАВ
ДОКУМЕНТАЦИИ ПО ПЛАНИРОВКЕ ТЕРРИТОРИИ**

Обозначение	Наименование	Состав тома
1	2	3
Том 1	Проект планировки территории. Основная часть	Графическая часть
		Текстовая часть
Том 2	Проект межевания территории. Основная часть	Графическая часть
		Текстовая часть

СОДЕРЖАНИЕ Том 2

Обозначение	Наименование	Стр.
	Графическая часть	
Том 2	Чертеж межевания территории (1 этап)	6
Том 2	Чертеж межевания территории (2 этап)	7
	Текстовая часть	
Том 2	1. Перечень и сведения о площади образуемых земельных участков, в том числе способы их образования	9
Том 2	2. Перечень и сведения о площади образуемых земельных участков, которые будут отнесены к территориям общего пользования или имуществу общего пользования, в том числе в отношении которых предполагаются резервирование и (или) изъятие для государственных или муниципальных нужд	12
Том 2	3. Вид разрешенного использования образуемых земельных участков в соответствии с проектом планировки территории	13
Том 2	4. Сведения о границах территории, в отношении которой утвержден проект межевания	13
Том 2	5. Каталог координат поворотных точек границ образуемых земельных участков	14

**ДОКУМЕНТАЦИЯ
ПО ПЛАНИРОВКЕ ТЕРРИТОРИИ**

ПРОЕКТ МЕЖЕВАНИЯ

**основная часть
(утверждаемая)**

Том 2

ГРАФИЧЕСКАЯ ЧАСТЬ

					01.12/2023-ППТ/ПМТ	Лист
						5
Изм.	Лист	№ докум.	Подпись	Дата		

ВНЕСЕНИЕ ИЗМЕНЕНИЙ В ДОКУМЕНТАЦИЮ ПО ПЛАНИРОВКЕ ТЕРРИТОРИИ В РАЙОНЕ УЛ.РЕСПУБЛИКИ - УЛ.ИНТЕРНАЦИОНАЛЬНАЯ - УЛ.ОРДЖОНИКИДЗЕ
Г.УСОЛЬЕ-СИБИРСКОЕ ИРКУТСКОЙ ОБЛАСТИ РОССИЙСКОЙ ФЕДЕРАЦИИ
ЧЕРТЕЖ ПРОЕКТА МЕЖЕВАНИЯ М 1:2000



Линии отступа от красных линий в целях определения места допустимого размещения зданий, строений, сооружений совпадают с красными линиями*

- * в условиях реконструкции существующей застройки отступы от границ земельного участка формируются в соответствии со сложившейся линией застройки или по красной линии

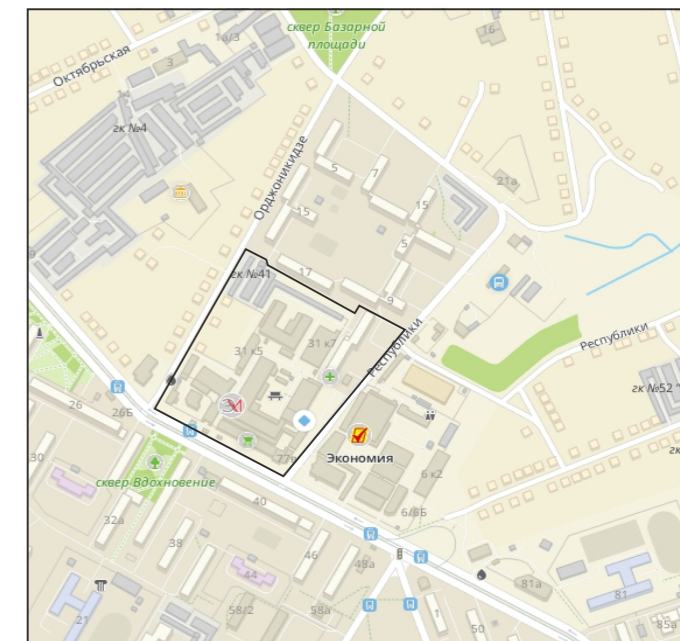
Линии отступают от красных линий в целях определения места допустимого размещения зданий, строений, сооружений на расстоянии 5 м от красных линий (в случае нового строительства объектов капитального строительства)

Примечание:
Границы проектируемой территории межевания совпадают с границами, указанными в проекте планировки территории. Координаты красных линий межевания совпадают с координатами красных линий, указанными в проекте планировки территории.




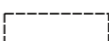

Ведомость зданий, строений

№ на плане	Наименование	30	торговый центр
1	нестационарный торговый объект	31	трансформаторная подстанция
2	магазин	32	нестационарный объект (общественное питание)
3	нестационарный торговый объект	33	торговый центр
4	нестационарный торговый объект	34	склады
5	мойкатранспортных средств	35	нестационарный торговый объект
6	нежилоедание	36	швейная фабрика, магазин
7	нестационарный объект	37	нестационарный торговый объект
8	нестационарный объект	38	магазин, аптека
9	индивидуальный жилой дом	39	магазин
10	индивидуальный жилой дом	40	магазин
11	индивидуальный жилой дом	41	торговый центр
12	многоквартирный жилой дом		
13	индивидуальный гараж		
14	индивидуальный гараж		
15	индивидуальный гараж		
16	индивидуальный гараж		
17	индивидуальный гараж		
18	индивидуальный гараж		
19	площадка КО		
20	склад		
21	склад		
22	магазин		
23	склад		
24	нестационарный объект (общественное питание)		
25	рынок		
26	нежилоедание		
27	многоквартирный жилой дом		
28	магазин		
29	общественное питание		

Схема расположения элемента планировочной структуры



Условные обозначения

	граница проектирования
	граница образуемого земельного участка
	границы земельных участков поставленных на кадастровый учет
	ликвидируемые земельные участки
	существующие объекты капитального строительства (нестационарные объекты)
33706	номер образуемого земельного участка на плане
38:31:000030:2284	кадастровый номер земельного участка поставленного на кадастровый учет
38:31:000030:2284	кадастровый номер ликвидируемого земельного участка

Примечание:

Границы проектируемой территории межевания находятся в границах зоны с особыми условиями использования территории - III зоны санитарной охраны курорта "Усолье" (38:31- 6.228)

					2023	Документация по планировке территории 01.12/2023-ПМТ			
						ВНЕСЕНИЕ ИЗМЕНЕНИЙ В ДОКУМЕНТАЦИЮ ПО ПЛАНИРОВКЕ ТЕРРИТОРИИ В РАЙОНЕ УЛ.РЕСПУБЛИКИ - УЛ.ИНТЕРНАЦИОНАЛЬНАЯ - УЛ.ОРАЖОНИКИАЭВ Г.УСОЛЬЕ-СИБИРСКОЕ ИРКУТСКОЙ ОБЛАСТИ РОССИЙСКОЙ ФЕДЕРАЦИИ			
Изм.	Кол.уч	Лист	№док	Подп.	Дата				
Разработал						Проект межевания территории Графическая часть	Стадия	Лист	Листов
Выполнил							П	1	2
						Чертеж проекта межевания М 1:1000	ФОРМАТ А3		

ВНЕСЕНИЕ ИЗМЕНЕНИЙ В ДОКУМЕНТАЦИЮ ПО ПЛАНИРОВКЕ ТЕРРИТОРИИ В РАЙОНЕ УЛ.РЕСПУБЛИКИ - УЛ.ИНТЕРНАЦИОНАЛЬНАЯ - УЛ.ОРДЖОНИКИДЗЕ
Г.УСОЛЬЕ-СИБИРСКОЕ ИРКУТСКОЙ ОБЛАСТИ РОССИЙСКОЙ ФЕДЕРАЦИИ
ЧЕРТЕЖ ПРОЕКТА МЕЖЕВАНИЯ М 1:2000



Линии отступа от красных линий в целях определения места допустимого размещения зданий, строений, сооружений совпадают с красными линиями*

- * в условиях реконструкции существующей застройки отступы от границ земельного участка формируются в соответствии со сложившейся линией застройки или по красной линии

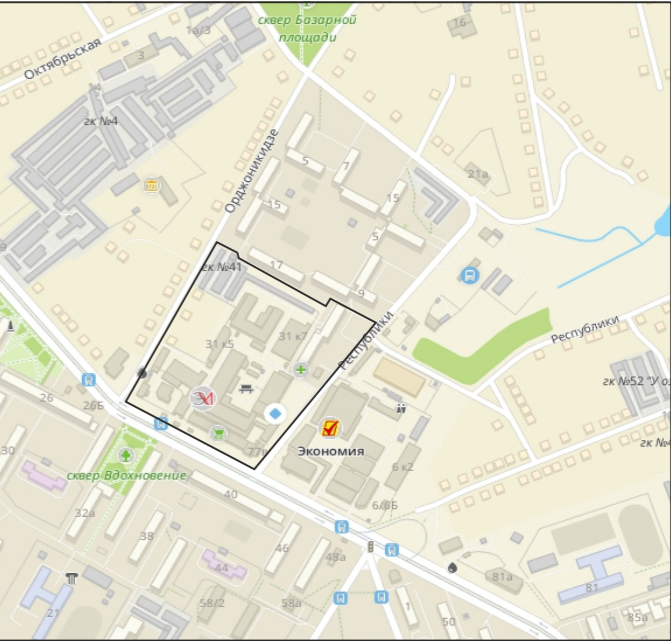
Линии отступа от красных линий в целях определения места допустимого размещения зданий, строений, сооружений на расстоянии 5 м от красных линий (в случае нового строительства объектов капитального строительства)

Примечание:
Границы проектируемой территории межевания совпадают с границами, указанными в проекте планировки территории. Координаты красных линий межевания совпадают с координатами красных линий, указанными в проекте планировки территории.

Ведомость зданий, строений

№ на плане	Наименование	30	торговый центр
1	нестационарный торговый объект	31	трансформаторная подстанция
2	магазин	32	нестационарный объект (общественное питание)
3	нестационарный торговый объект	33	торговый центр
4	нестационарный торговый объект	34	склады
5	мойка транспортных средств	35	нестационарный торговый объект
6	нежилоедание	36	швейная фабрика, магазин
7	нестационарный объект	37	нестационарный торговый объект
8	нестационарный объект	38	магазин, аптека
9	индивидуальный жилой дом	39	магазин
10	индивидуальный жилой дом	40	магазин
11	индивидуальный жилой дом	41	торговый центр
12	многоквартирный жилой дом		
13	индивидуальный гараж		
14	индивидуальный гараж		
15	индивидуальный гараж		
16	индивидуальный гараж		
17	индивидуальный гараж		
18	индивидуальный гараж		
19	площадка КО		
20	склад		
21	склад		
22	магазин		
23	склад		
24	нестационарный объект (общественное питание)		
25	рынок		
26	нежилоедание		
27	многоквартирный жилой дом		
28	магазин		
29	общественное питание		

Схема расположения элемента планировочной структуры



Условные обозначения

- граница проектирования
- граница образуемого земельного участка
- границы земельных участков поставленных на кадастровый учет
- ликвидируемые земельные участки
- существующие объекты капитального строительства (нестационарные объекты)
- ЗУ06

номер образуемого земельного участка на плане
- 38:31:000030:2284

кадастровый номер земельного участка поставленного на кадастровый учет
- 38:31:000030:2284

кадастровый номер ликвидируемого земельного участка

Примечание:
Границы проектируемой территории межевания находятся в границах зоны с особыми условиями использования территории - III зоны санитарной охраны курорта "Усолье" (38:31- 6.228)

					2023	Документация по планировке территории 01.12/2023-ПМТ			
						ВНЕСЕНИЕ ИЗМЕНЕНИЙ В ДОКУМЕНТАЦИЮ ПО ПЛАНИРОВКЕ ТЕРРИТОРИИ В РАЙОНЕ УЛ.РЕСПУБЛИКИ - УЛ.ИНТЕРНАЦИОНАЛЬНАЯ - УЛ.ОРАЖОНИКИДЗЕ Г.УСОЛЬЕ-СИБИРСКОЕ ИРКУТСКОЙ ОБЛАСТИ РОССИЙСКОЙ ФЕДЕРАЦИИ			
Изм.	Кол.уч	Лист	№ док	Подп.	Дата	Проект межевания территории Графическая часть	Стadia	Лист	Листов
Разработал							П	2	2
Выполнил						Чертеж проекта межевания М 1:1000	ФОРМАТ А3		

**ДОКУМЕНТАЦИЯ
ПО ПЛАНИРОВКЕ ТЕРРИТОРИИ**

ПРОЕКТ МЕЖЕВАНИЯ

**основная часть
(утверждаемая)**

**Том 2
ТЕКСТОВАЯ ЧАСТЬ**

					01.12/2023-ППТ/ПМТ	Лист
						8
Изм.	Лист	№ докум.	Подпись	Дата		

1. ПЕРЕЧЕНЬ И СВЕДЕНИЯ О ПЛОЩАДИ ОБРАЗУЕМЫХ ЗЕМЕЛЬНЫХ УЧАСТКОВ, В ТОМ ЧИСЛЕ ВОЗМОЖНЫЕ СПОСОБЫ ИХ ОБРАЗОВАНИЯ

В соответствии со статьей 43 Градостроительного кодекса Российской Федерации подготовка проектов межевания территории осуществляется в целях определения местоположения границ, образуемых и изменяемых земельных участков и установления публичных сервитутов.

Проект межевания выполнен в отношении планировочной единицы, расположенной в районе ул. Республики – ул. Интернациональная – ул. Орджоникидзе г. Усолье-Сибирское на основании следующих исходных данных:

- Генеральный план муниципального образования «город Усолье-Сибирское», утверждённый решением городской Думы от 17.07.2009г. № 43/4 (в ред. от 28.04.2022г. № 28/7);
- Правила землепользования и застройки муниципального образования «город Усолье-Сибирское», утвержденные решением городской Думы от 25.06.2020г. № 33/7 (в ред. от 22.12.2022г. № 46/8). Карта градостроительного зонирования;
- постановления администрации города Усолье-Сибирское № 1043-па от 16.05.2023г. «О принятии решения о внесении изменений в проект планировки и проект межевания территории в районе ул. Республики – ул. Интернациональная – ул. Орджоникидзе г. Усолье-Сибирское Иркутской области Российской Федерации, утвержденные постановлением администрации города Усолье-Сибирское от 28.09.2020г. № 1710 «Об утверждении проекта планировки и проекта межевания территории в районе ул. Республики – ул. Интернациональная – ул. Орджоникидзе г. Усолье-Сибирское Иркутской области Российской Федерации».
- сведения из единого государственного реестра недвижимости;
- и другие данные.

Настоящим проектом межевания предусматриваются действия по определению местоположения границ образуемых земельных участков, на которых планируется размещение объектов капитального строительства, изменяемых земельных участков, а также установлению границ земельных участков, которые после образования будут относиться к территориям общего пользования. Границы таких земельных участков определяются с учетом границ смежных земельных участков, поставленных на кадастровый учет.

Сведения о кадастровых номерах земельных участков, участвующих в межевании, площадях, сведения об образуемых земельных участках, в том числе их площади и планируемый вид разрешенного использования, способе образования представлены в таблице 1.

Перечень и сведения о площади образуемых земельных участков, в том числе возможные способы их образования

Таблица 1

Условный номер, образуемого (кадастровый номер уточняемого) земельного участка	Адрес, образуемых земельных участков/ местоположение	Категория земель	Способ образования земельного участка**	Вид разрешенного использования	Площадь, кв. м. *
:3У01	Российская Федерация, Иркутская область, городской округ город Усолье-Сибирское, город Усолье-Сибирское, ул.	земли населенных пунктов	образование путем перераспределения земельного участка с кадастровым номером 38:31:000030:33 и	магазины 4.4.	2320

					01.12/2023-ППТ/ПМТ	Лист 9
Изм.	Лист	№ докум.	Подпись	Дата		

	Интернациональная , з/у77		земель, находящихся в государственной или муниципальной собственности		
:ЗУ02	Российская Федерация, Иркутская область, городской округ город Усолье-Сибирское, город Усолье- Сибирское	земли населенных пунктов	образование путем перераспределения земельного участка с кадастровым номером 38:31:000030:318 и земель, находящихся в государственной или муниципальной собственности	магазины 4.4.	859
:ЗУ03	Российская Федерация, Иркутская область, городской округ город Усолье-Сибирское, город Усолье- Сибирское	земли населенных пунктов	образование путем перераспределения земельного участка с кадастровым номером 38:31:000030:317 и земель, находящихся в государственной или муниципальной собственности	объекты торговли (торговые центры, торгово- развлекательные центры (комплексы) 4.2.	3155
:ЗУ04	Российская Федерация, Иркутская область, городской округ город Усолье-Сибирское, город Усолье- Сибирское	земли населенных пунктов	образование путем перераспределения земельного участка с кадастровым номером 38:31:000030:457 и земель, находящихся в государственной или муниципальной собственности	производственная деятельность 6.0.	4714
:ЗУ05	Российская Федерация, Иркутская область, городской округ город Усолье-Сибирское, город Усолье- Сибирское	земли населенных пунктов	образование путем перераспределения земельного участка с кадастровым номером 38:31:000030:1384 и земель, находящихся в государственной или муниципальной собственности	земельные участки (территории)общего пользования 12.0.	77
:ЗУ06	Российская Федерация, Иркутская область, городской округ город Усолье-Сибирское, город Усолье- Сибирское	земли населенных пунктов	образование путем объединения земельных участков с кадастровыми номераами 38:31:000030:320 и 38:31:000030:319	рынки 4.3.	1543
:ЗУ07	Российская Федерация, Иркутская область, городской округ город Усолье-Сибирское,	земли	образование путем перераспределения земельного участка с кадастровым	объекты торговли (торговые центры, торгово- развлекательные	1171

	город Усолье-Сибирское	населенных пунктов	номером 38:31:000030:32 и земель, находящихся в государственной или муниципальной собственности	центры (комплексы) 4.2.	
:3У08	Российская Федерация, Иркутская область, городской округ город Усолье-Сибирское, город Усолье-Сибирское	земли населенных пунктов	образование путем перераспределения земельного участка с кадастровым номером 38:31:000030:24 и земель, находящихся в государственной или муниципальной собственности	рынки 4.3.	2577
:3У09	Российская Федерация, Иркутская область, городской округ город Усолье-Сибирское, город Усолье-Сибирское	земли населенных пунктов	образование путем раздела земельного участка с кадастровым номером 38:31:000030:31	хранение автотранспорта 2.7.1. (условно разрешенный вид использования земельного участка)	46
:3У010	Российская Федерация, Иркутская область, городской округ город Усолье-Сибирское, город Усолье-Сибирское	земли населенных пунктов	образование путем раздела земельного участка с кадастровым номером 38:31:000030:31	хранение автотранспорта 2.7.1. (условно разрешенный вид использования земельного участка)	62
:3У011	Российская Федерация, Иркутская область, городской округ город Усолье-Сибирское, город Усолье-Сибирское	земли населенных пунктов	образование путем раздела земельного участка с кадастровым номером 38:31:000030:31	хранение автотранспорта 2.7.1. (условно разрешенный вид использования земельного участка)	57
:3У012	Российская Федерация, Иркутская область, городской округ город Усолье-Сибирское, город Усолье-Сибирское	земли населенных пунктов	образование путем раздела земельного участка с кадастровым номером 38:31:000030:31	хранение автотранспорта 2.7.1. (условно разрешенный вид использования земельного участка)	52
:3У013	Российская Федерация, Иркутская область, городской округ город Усолье-Сибирское, город Усолье-Сибирское	земли населенных пунктов	образование путем раздела земельного участка с кадастровым номером 38:31:000030:31	хранение автотранспорта 2.7.1. (условно разрешенный вид использования земельного участка)	51
:3У014	Российская Федерация, Иркутская область, городской округ город Усолье-Сибирское, город Усолье-Сибирское	земли населенных пунктов	образование путем раздела земельного участка с кадастровым номером 38:31:000030:31	хранение автотранспорта 2.7.1. (условно разрешенный вид использования земельного участка)	52
:3У015	Российская Федерация, Иркутская область, городской округ город Усолье-Сибирское, город Усолье-Сибирское	земли населенных пунктов	образование путем раздела земельного участка с кадастровым номером 38:31:000030:31	хранение автотранспорта 2.7.1. (условно разрешенный вид использования земельного участка)	54

:ЗУ016	Российская Федерация, Иркутская область, городской округ город Усолье-Сибирское, город Усолье- Сибирское	земли населенных пунктов	образование путем раздела земельного участка с кадастровым номером 38:31:000030:31	хранение автотранспорта 2.7.1. (условно разрешенный вид использования земельного участка)	71
:ЗУ017	Российская Федерация, Иркутская область, городской округ город Усолье-Сибирское, город Усолье- Сибирское	земли населенных пунктов	образование путем перераспределения земельных участков с кадастровым номером 38:31:000030:456 и условным номером:ЗУ08 между собой	магазины 4.4.	5593
:ЗУ018	Российская Федерация, Иркутская область, городской округ город Усолье-Сибирское, город Усолье- Сибирское	земли населенных пунктов		рынки 4.3.	2784

***Площадь земельного участка, подлежащего образованию (перераспределение, раздел) уточняется на стадии подготовки межевого плана кадастровым инженером для постановки земельного участка на кадастровый учет.**

****Доступ к образуемым земельным участкам с условными номерами :ЗУ02, :ЗУ03, :ЗУ17 осуществляется через образуемые земельные участки с условными номерами :ЗУ4, :ЗУ17. (подлежит отражению в межевом плане)**

Для земельных участков (:ЗУ09-ЗУ016) площадью более 48 кв.м. необходимо перед постановкой на кадастровый учет провести процедуру получения разрешения на отклонение от предельных параметров разрешенного строительства для объектов капитального строительства.

2. ПЕРЕЧЕНЬ И СВЕДЕНИЯ О ПЛОЩАДИ ОБРАЗУЕМЫХ ЗЕМЕЛЬНЫХ УЧАСТКОВ, КОТОРЫЕ БУДУТ ОТНЕСЕНЫ К ТЕРРИТОРИЯМ ОБЩЕГО ПОЛЬЗОВАНИЯ ИЛИ ИМУЩЕСТВУ ОБЩЕГО ПОЛЬЗОВАНИЯ, В ТОМ ЧИСЛЕ В ОТНОШЕНИИ КОТОРЫХ ПРЕДПОЛАГАЮТСЯ РЕЗЕРВИРОВАНИЕ И (ИЛИ) ИЗЪЯТИЕ ДЛЯ ГОСУДАРСТВЕННЫХ ИЛИ МУНИЦИПАЛЬНЫХ НУЖД

Проектом межевания не предусмотрено образование земельных участков, которые подлежат изъятию. Резервированию подлежат все образуемые земельные участки, предусмотренные данным проектом межевания территории.

Земельные участки, которые будут отнесены к территориям общего пользования представлены в таблице 2.

Таблица 2

Условный номер, образуемого (кадастровый номер уточняемого) земельного участка	Адрес, образуемых земельных участков/ местоположение	Категория земель	Способ образования земельного участка	Вид разрешенного использования	Площадь, кв. м.
--	--	------------------	---------------------------------------	--------------------------------	-----------------

					01.12/2023-ППТ/ПМТ	Лист
Изм.	Лист	№ докум.	Подпись	Дата		12

:3У05	Российская Федерация, Иркутская область, городской округ город Усолье-Сибирское, город Усолье-Сибирское	земли населенных пунктов	образование путем перераспределения земельного участка с кадастровым номером 38:31:000030:1384 и земель, находящихся в государственной или муниципальной собственности	земельные участки (территории) общего пользования 12.0.	77
-------	---	--------------------------	--	---	----

3. ВИД РАЗРЕШЕННОГО ИСПОЛЬЗОВАНИЯ ОБРАЗУЕМЫХ ЗЕМЕЛЬНЫХ УЧАСТКОВ В СООТВЕТСТВИИ С ПРОЕКТОМ МЕЖЕВАНИЯ ТЕРРИТОРИИ

Планируемый вид разрешенного использования формируемых земельных участков в соответствии с утвержденным Приказом Федеральная служба государственной регистрации, кадастра и картографии от 10.11.2020г. № N П/0412 классификатором «Об утверждении классификатора видов разрешенного использования земельных участков» представлен в таблице 1.

4. СВЕДЕНИЯ О ГРАНИЦАХ ТЕРРИТОРИИ, В ОТНОШЕНИИ КОТОРОЙ УТВЕРЖДЕН ПРОЕКТ МЕЖЕВАНИЯ

Координаты характерных точек границ территории, в отношении которой утвержден проект межевания, определяются в соответствии с требованиями к точности определения координат характерных точек границ, установленных в соответствии с Земельным кодексом Российской Федерации и совпадают с координатами характерных точек проекта планировки.

Таблица 3

Обозначение характерных точек границ	Координаты, м	
	Х	У
1	436467.15	3292201.97
2	436463.43	3292208.50
3	436412.58	3292180.17
4	436408.35	3292176.98
5	436383.14	3292164.89
6	436381.57	3292164.27
7	436376.68	3292161.67
8	436360.53	3292154.30
9	436358.01	3292152.84
10	436339.95	3292144.44
11	436337.63	3292143.36
12	436334.06	3292141.27
13	436332.71	3292140.49
14	436309.79	3292127.30
15	436271.36	3292105.24
16	436270.76	3292104.89
17	436244.15	3292154.83
18	436239.62	3292162.96
19	436239.30	3292163.56
20	436237.18	3292167.51
21	436235.28	3292166.42

					01.12/2023-ППТ/ПМТ	Лист
						13
Изм.	Лист	№ докум.	Подпись	Дата		

22	436196.06	3292235.97
23	436195.12	3292235.44
24	436188.14	3292247.96
25	436189.37	3292248.61
26	436188.04	3292251.54
27	436188.27	3292253.73
28	436189.13	3292254.23
29	436195.70	3292258.71
30	436197.12	3292262.11
31	436204.03	3292267.24
32	436206.22	3292268.87
33	436208.42	3292270.22
34	436218.35	3292276.32
35	436229.18	3292282.23
36	436230.12	3292280.47
37	436242.27	3292287.09
38	436240.13	3292291.15
39	436261.37	3292307.20
40	436283.55	3292322.77
41	436286.74	3292325.30
42	436291.06	3292328.74
43	436303.19	3292338.50
44	436304.35	3292339.40
45	436371.05	3292391.02
46	436393.11	3292352.68
47	436397.26	3292345.57
48	436378.60	3292334.37
49	436383.52	3292326.43
50	436393.42	3292310.21
51	436397.86	3292302.94
52	436403.40	3292293.87
53	436406.07	3292289.21
54	436433.76	3292240.11
55	436434.13	3292239.45
56	436437.67	3292241.27
57	436438.49	3292241.82
58	436447.39	3292225.81
59	436452.56	3292228.87
60	436454.49	3292225.38
61	436456.43	3292221.88
62	436456.14	3292221.70
63	436460.17	3292214.41
64	436464.27	3292216.63
65	436471.38	3292204.15

5. КАТАЛОГ КООРДИНАТ ПОВОРОТНЫХ ТОЧЕК ГРАНИЦ ОБРАЗУЕМЫХ ЗЕМЕЛЬНЫХ УЧАСТКОВ

Таблица 4

:ЗУ01		
Номер точки	Координата X	Координата Y
1	436309.79	3292127.30
2	436305.05	3292132.10
3	436303.06	3292135.23
4	436285.53	3292162.76
5	436279.29	3292173.28
6	436271.68	3292169.33
7	436245.29	3292155.42
8	436244.15	3292154.83

					01.12/2023-ППТ/ПМТ	Лист
						14
Изм.	Лист	№ докум.	Подпись	Дата		

9	436270.76	3292104.89
10	436271.36	3292105.24
:ЗУ02		
Номер точки	Координата X	Координата Y
1	436318.25	3292193.04
2	436337.92	3292196.97
3	436344.68	3292197.50
4	436342.10	3292201.93
5	436355.80	3292208.33
6	436347.70	3292222.03
7	436334.63	3292244.50
8	436327.43	3292240.52
9	436339.85	3292218.34
10	436333.51	3292215.33
11	436312.41	3292203.39
:ЗУ03		
Номер точки	Координата X	Координата Y
1	436333.51	3292215.33
2	436339.85	3292218.34
3	436327.43	3292240.52
4	436334.63	3292244.50
5	436321.06	3292267.83
6	436317.96	3292266.16
7	436314.43	3292272.10
8	436305.46	3292266.72
9	436298.61	3292262.54
10	436304.47	3292253.38
11	436298.99	3292249.87
12	436305.31	3292236.67
13	436306.26	3292235.02
14	436258.39	3292207.32
15	436264.35	3292197.02
16	436259.74	3292194.38
17	436265.02	3292185.31
18	436271.24	3292178.58
19	436274.51	3292181.34
20	436277.76	3292184.11
21	436312.41	3292203.39
:ЗУ04		
Номер точки	Координата X	Координата Y
1	436265.02	3292185.31
2	436259.74	3292194.38
3	436264.35	3292197.03
4	436258.39	3292207.32
5	436263.47	3292210.28
6	436306.26	3292235.02
7	436305.31	3292236.67
8	436298.99	3292249.87
9	436293.14	3292259.04
10	436298.61	3292262.54
11	436305.46	3292266.72
12	436310.32	3292269.61
13	436314.43	3292272.10

14	436304.39	3292288.99
15	436301.59	3292287.26
16	436304.03	3292283.38
17	436297.68	3292279.52
18	436291.52	3292275.64
19	436290.89	3292276.55
20	436258.78	3292258.18
21	436249.22	3292274.29
22	436242.27	3292287.09
23	436231.00	3292280.99
24	436234.45	3292274.90
25	436233.41	3292274.29
26	436243.41	3292255.54
27	436216.97	3292240.06
28	436251.22	3292180.44
29	436252.40	3292178.38
:ЗУ05		
Номер точки	Координата X	Координата Y
1	436198.73	3292253.52
2	436201.30	3292255.01
3	436197.12	3292262.11
4	436195.70	3292258.71
5	436189.13	3292254.23
6	436188.27	3292253.73
7	436188.04	3292251.54
8	436189.37	3292248.61
9	436192.09	3292250.15
10	436193.58	3292251.01
11	436194.02	3292250.28
:ЗУ06		
Номер точки	Координата X	Координата Y
1	436252.40	3292178.38
2	436250.80	3292181.16
3	436216.98	3292240.06
4	436243.41	3292255.55
5	436233.42	3292274.29
6	436234.45	3292274.90
7	436231.00	3292280.99
8	436230.12	3292280.47
9	436229.18	3292282.23
10	436220.13	3292277.28
11	436218.35	3292276.32
12	436208.42	3292270.22
13	436207.59	3292269.71
14	436206.22	3292268.87
15	436204.76	3292267.78
16	436204.03	3292267.24
17	436197.12	3292262.11
18	436201.61	3292254.48
19	436203.11	3292251.90
20	436204.45	3292249.60
21	436247.53	3292175.71
:ЗУ07		

Номер точки	Координата X	Координата Y
1	436249.22	3292274.29
2	436258.78	3292258.18
3	436290.89	3292276.55
4	436291.52	3292275.64
5	436297.68	3292279.52
6	436295.38	3292283.43
7	436290.95	3292290.69
8	436287.23	3292296.95
9	436282.64	3292305.03
10	436281.58	3292306.85
11	436266.81	3292298.43
12	436262.36	3292295.90
13	436267.05	3292287.70
14	436252.65	3292279.61
15	436249.98	3292278.09
16	436247.78	3292277.04
:ЗУ08		
Номер точки	Координата X	Координата Y
1	436406.07	3292289.21
2	436394.80	3292282.82
3	436385.30	3292275.67
4	436378.80	3292286.85
5	436371.58	3292297.16
6	436321.06	3292267.83
7	436317.96	3292266.16
8	436314.43	3292272.10
9	436304.39	3292288.99
10	436378.60	3292334.37
11	436383.52	3292326.43
12	436373.05	3292320.16
13	436389.32	3292293.10
14	436392.66	3292295.11
15	436395.98	3292289.59
16	436403.40	3292293.87
:ЗУ09		
Номер точки	Координата X	Координата Y
1	436400.65	3292298.45
2	436393.24	3292294.15
3	436395.98	3292289.59
4	436403.40	3292293.87
:ЗУ010		
Номер точки	Координата X	Координата Y
1	436400.61	3292298.43
2	436397.85	3292302.96
3	436387.07	3292296.85
4	436389.32	3292293.10
5	436392.66	3292295.11
6	436393.24	3292294.15
:ЗУ011		
Номер точки	Координата X	Координата Y
1	436397.85	3292302.96
2	436395.43	3292306.91

3	436384.74	3292300.72
4	436387.07	3292296.85
:ЗУ012		
Номер точки	Координата X	Координата Y
1	436393.27	3292310.46
2	436382.54	3292304.37
3	436384.74	3292300.72
4	436395.43	3292306.91
:ЗУ013		
Номер точки	Координата X	Координата Y
1	436391.13	3292313.96
2	436380.43	3292307.89
3	436382.54	3292304.37
4	436393.27	3292310.46
:ЗУ014		
Номер точки	Координата X	Координата Y
1	436388.91	3292317.60
2	436378.24	3292311.54
3	436380.43	3292307.89
4	436391.13	3292313.96
:ЗУ015		
Номер точки	Координата X	Координата Y
1	436386.60	3292321.38
2	436375.97	3292315.31
3	436378.24	3292311.54
4	436388.91	3292317.60
:ЗУ016		
Номер точки	Координата X	Координата Y
1	436386.60	3292321.38
2	436383.52	3292326.43
3	436373.05	3292320.16
4	436375.97	3292315.31
:ЗУ17		
Номер точки	Координата X	Координата Y
1	436434.13	3292239.45
2	436406.07	3292289.21
3	436394.80	3292282.82
4	436385.30	3292275.67
5	436378.80	3292286.85
6	436373.86	3292293.91
7	436322.63	3292265.14
8	436334.63	3292244.50
9	436347.70	3292222.03
10	436355.80	3292208.33
11	436367.45	3292214.06
12	436368.34	3292214.53
13	436385.53	3292223.51
14	436388.56	3292221.63
15	436391.65	3292215.84
16	436395.74	3292217.95
17	436397.50	3292218.92
:ЗУ18		
Номер точки	Координата X	Координата Y

1	436406.07	3292289.21
2	436403.40	3292293.87
3	436395.98	3292289.59
4	436392.66	3292295.11
5	436389.32	3292293.10
6	436373.05	3292320.16
7	436383.52	3292326.43
8	436378.60	3292334.37
9	436304.39	3292288.99
10	436314.43	3292272.10
11	436317.96	3292266.16
12	436321.06	3292267.83
13	436322.63	3292265.14
14	436373.86	3292293.91
15	436373.86	3292293.91
16	436378.80	3292286.85
17	436385.30	3292275.67
18	436394.80	3292282.82

					01.12/2023-ППТ/ПМТ	Лист
						19
Изм.	Лист	№ докум.	Подпись	Дата		