

Утверждены
постановлением администрации
города Усолье-Сибирское
от 2024г. № -па

ДОКУМЕНТАЦИЯ ПО ПЛАНИРОВКЕ ТЕРРИТОРИИ

ПРОЕКТ ПЛАНИРОВКИ

основная часть
(утверждаемая)

					<i>Документация по планировке территории</i>			
<i>Изм.</i>	<i>Лист</i>	<i>№ докум.</i>	<i>Подпись</i>	<i>Дата</i>	в районе пересечения ул. Крупской – ул. Тургенева г. Усолье- Сибирское Иркутской области Российской Федерации	<i>Стадия</i>	<i>Лист</i>	<i>Листов</i>
<i>Разраб.</i>							1	
<i>Провер.</i>								

**ДОКУМЕНТАЦИЯ
ПО ПЛАНИРОВКЕ ТЕРРИТОРИИ**

ПРОЕКТ ПЛАНИРОВКИ

**основная часть
(утверждаемая)**

Том 1

					155/2022-ДПТ	Лист
Изм.	Лист	№ докум.	Подпись	Дата		2

СОСТАВ ДОКУМЕНТАЦИИ ПО ПЛАНИРОВКЕ ТЕРРИТОРИИ

Обозначение	Наименование	Состав тома
1	2	3
Том 1	Проект планировки территории. Основная часть	Графическая часть
		Текстовая часть
Том 2	Проект межевания территории. Основная часть	Графическая часть
		Текстовая часть

					155/2022-ДПТ	Лист
Изм.	Лист	№ докум.	Подпись	Дата		3

СОДЕРЖАНИЕ

Тома 1

Обозначение	Наименование	Стр.
	Графическая часть	
Том 1	Чертеж планировки территории	6
	Чертеж красных линий	7
	Текстовая часть	
Том 1	Положение о характеристиках планируемого развития территории	9
Том 1	Положение об очередности планируемого развития территории	13

					155/2022-ДПТ	Лист
Изм.	Лист	№ докум.	Подпись	Дата		4

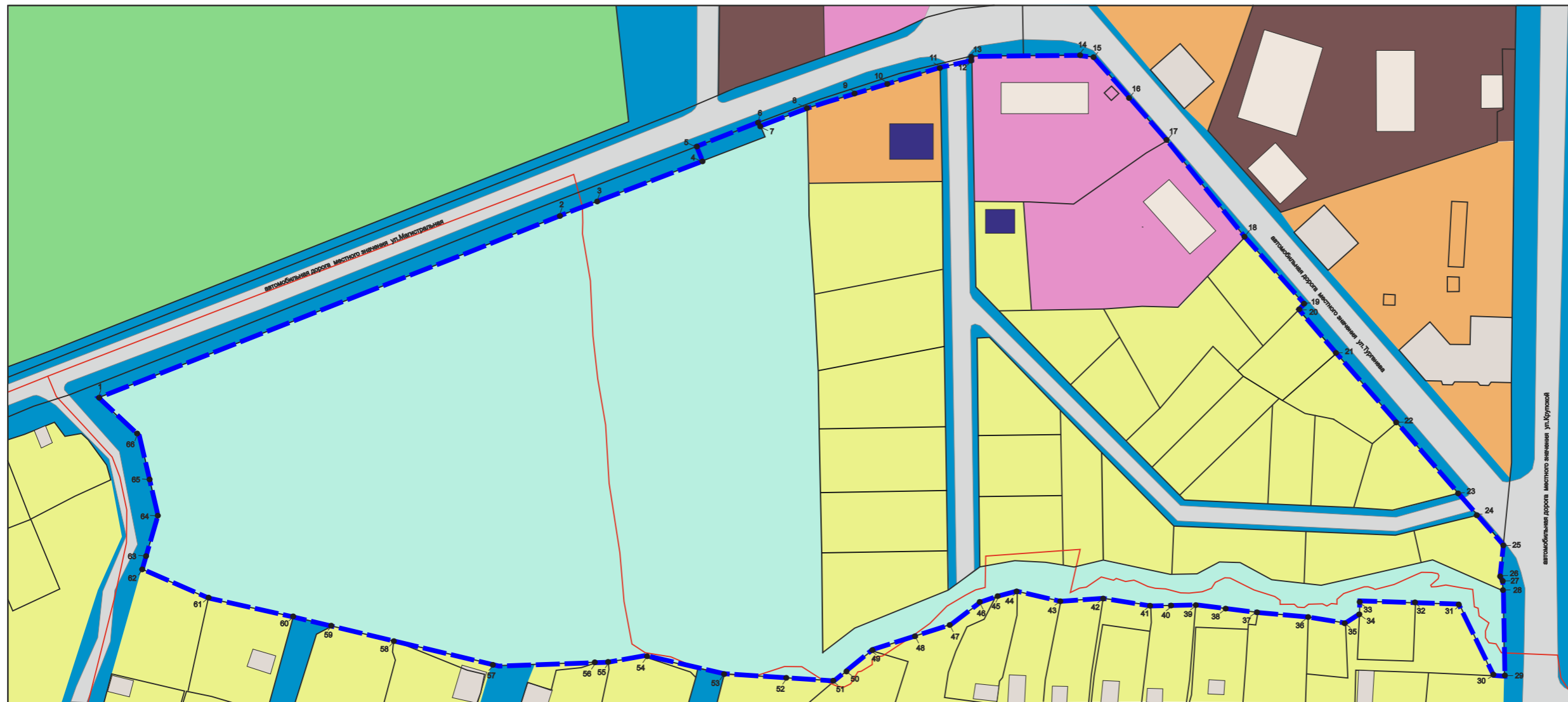
**ДОКУМЕНТАЦИЯ
ПО ПЛАНИРОВКЕ ТЕРРИТОРИИ**

ПРОЕКТ ПЛАНИРОВКИ

**основная часть
(утверждаемая)**

ГРАФИЧЕСКАЯ ЧАСТЬ

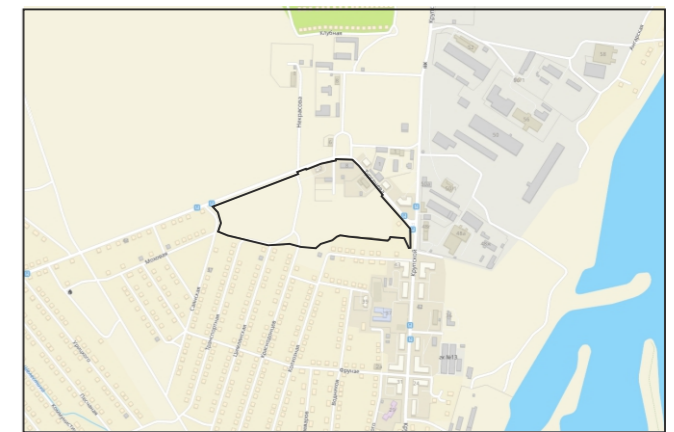
					155/2022-ДПТ	Лист
Изм.	Лист	№ докум.	Подпись	Дата		5



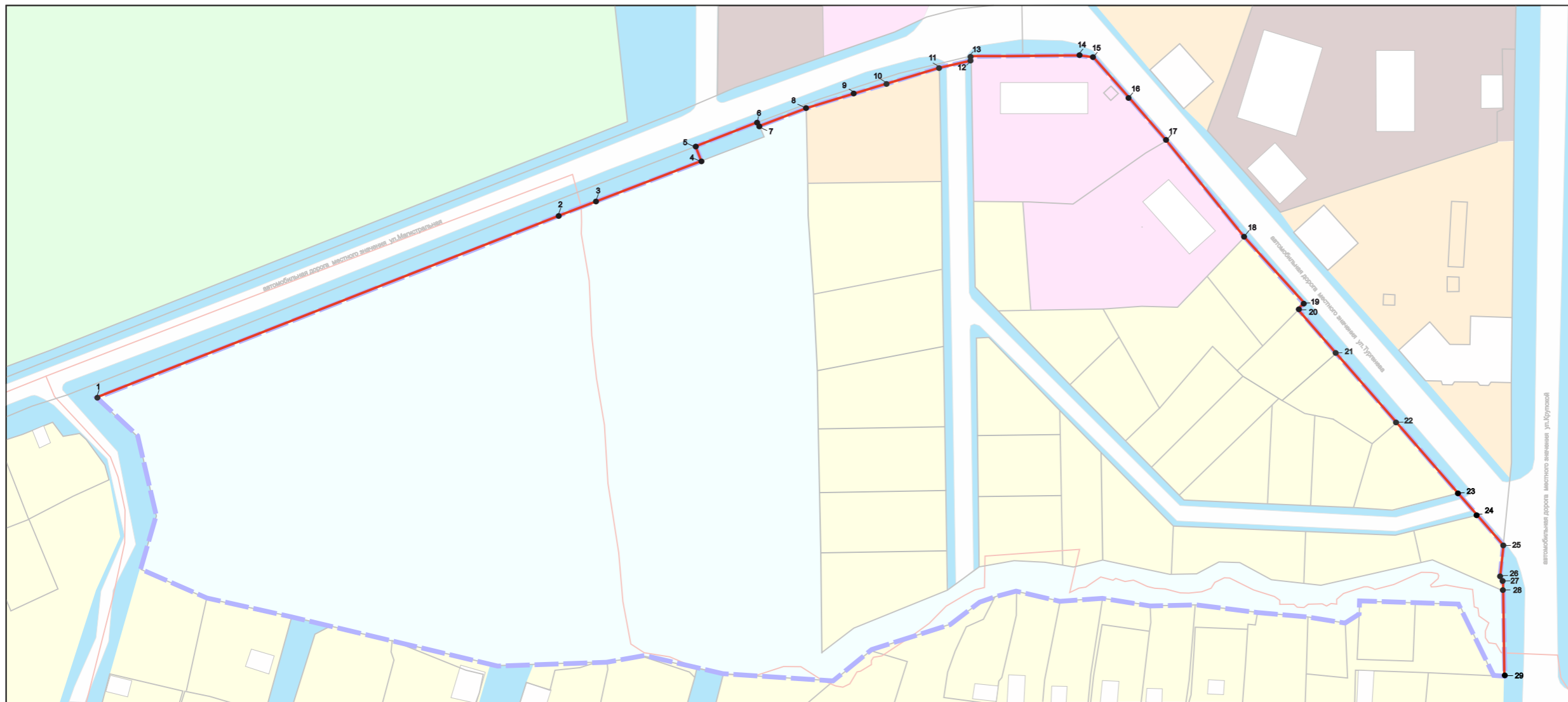
Условные обозначения

- граница проектирования
- граница образуемого/существующего земельного участка
- ФУНКЦИОНАЛЬНОЕ ЗОНИРОВАНИЕ ТЕРРИТОРИИ**
- территории рекреационного назначения
- территории озелененных территорий общего пользования
- территории транспортной инфраструктуры
- территории multifunctional public-business development
- территории застройки среднеэтажной жилой застройки
- территории индивидуальной жилой застройки
- ЗДАНИЯ, СТРОЕНИЯ, СООРУЖЕНИЯ существующие**
- жилые здания
- нежилые здания
- общественные здания
- парковки
- ЗДАНИЯ, СТРОЕНИЯ, СООРУЖЕНИЯ планируемые**
- жилые здания
- нежилые здания
- общественные здания
- парковки

Схема расположения элемента планировочной структуры



						2022	Документация по планировке территории 155/2022-ДПТ			
							ДОКУМЕНТАЦИЯ ПО ПЛАНИРОВКЕ ТЕРРИТОРИИ В РАЙОНЕ ПЕРЕСЕЧЕНИЯ УЛ.КРУПСКОЙ- УЛ.ТУРГИНЕВА Г.УСОЛЬЕ-СИБИРСКОЕ ИРКУТСКОЙ ОБЛАСТИ РОССИЙСКОЙ ФЕДЕРАЦИИ			
Изм.	Кол.уч	Лист	№док	Подп.	Дата		Стадия	Лист	Листов	
Разработал	Пушин А.С.						Проект планировки территории Графическая часть	П	1	1
Выполнил	Пушин А.С.							Чертеж проекта планировки М 1:2000		
							ИП Пушин А.С.			



Условные обозначения

Красные линии

Красные линии, обозначающие границы территорий общего пользования

— установленные красные линии

Примечание: линии отступа от красных линий в целях определения места допустимого размещения зданий, строений, сооружений на расстоянии 5 м от красных линий (в случае нового строительства объектов капитального строительства)

Линии отступа от красных линий в целях определения места допустимого размещения зданий, строений, сооружений совпадают с красными линиями*

* в условиях реконструкции существующей застройки отступы от границ земельного участка формируются в соответствии со сложившейся линией застройки или по красной линии

● 20 поворотные точки красных линий

					2022	Документация по планировке территории 155/2022-ДПТ			
						ДОКУМЕНТАЦИЯ ПО ПЛАНИРОВКЕ ТЕРРИТОРИИ В РАЙОНЕ ПЕРЕСЕЧЕНИЯ УЛ.КРУПСКОЙ- УЛ.ТУРГЕНЕВА Г.УСОЛЬЕ-СИБИРСКОЕ ИРКУТСКОЙ ОБЛАСТИ РОССИЙСКОЙ ФЕДЕРАЦИИ			
Изм.	Кол.уч	Лист	№док	Подп.	Дата	Проект планировки территории Графическая часть	Стадия	Лист	Листов
							П	1	1
Разработал	Пушин А.С.					Чертеж красных линий М 1:2000	ИП Пушин А.С.		
Выполнил	Пушин А.С.								

**ДОКУМЕНТАЦИЯ
ПО ПЛАНИРОВКЕ ТЕРРИТОРИИ**

ПРОЕКТ ПЛАНИРОВКИ

**основная часть
(утверждаемая)**

ТЕКСТОВАЯ ЧАСТЬ

					155/2022-ДПТ	Лист
Изм.	Лист	№ докум.	Подпись	Дата		8

1. ПОЛОЖЕНИЕ О ХАРАКТЕРИСТИКАХ ПЛАНИРУЕМОГО РАЗВИТИЯ ТЕРРИТОРИИ

В соответствии со статьей 42 Градостроительного кодекса Российской Федерации подготовка проектов планировки территории осуществляется для выделения элементов планировочной структуры, установления границ территорий общего пользования, границ зон планируемого размещения объектов капитального строительства, определения характеристик и очередности планируемого развития территории.

Проект планировки территории разработан в отношении планировочной единицы, в районе пересечения ул. Крупской – ул. Тургенева г. Усолье-Сибирское Иркутской области Российской Федерации, на основании постановления администрации города Усолье-Сибирское № 1044-па от 16.05.2022г. «О принятии решения о подготовке документации по планировке территории в районе пересечения ул. Крупской- ул. Тургенева г. Усолье-Сибирское Иркутской области Российской Федерации», технического задания к муниципальному контракту № № 155/2022 от 14.06.2022г.

Численность населения города Усолье-Сибирское составляет – 76 047 человек.

Описание местоположения границ территории планировки и межевания

Таблица 1

Категория земель	Земли населенного пункта
Муниципальное образование	«город Усолье-Сибирское» Иркутской области
Кадастровый квартал	38:31:000010, 38:31:000004
Объект планировки и межевания	Часть квартала 38:31:000010, 38:31:000004
Площадь территории планировки и межевания	8,6га.

Исходные данные

- Генеральный план муниципального образования «город Усолье-Сибирское», утверждённый решением городской Думы от 17.07.2009г. № 43/4 (в ред. от 28.04.2022г. № 28/7);
- Правила землепользования и застройки муниципального образования «город Усолье-Сибирское», утвержденные решением городской Думы от 25.06.2020г. № 33/7 (в ред. от 22.12.2022г. № 46/8). Карта градостроительного зонирования;
- Местные нормативы градостроительного проектирования муниципального образования «город Усолье-Сибирское», утвержденные решением городской Думы от 28.01.2016г. № 9/6 (в ред. от 30.03.2023г. № 28/8);
- Кадастровый план территории.

Современное использование территории

Проектом планировки разрабатывается застроенная территория площадью 8,6 га. Территория имеет вытянутую форму в направлении с запада на северо-восток. В соответствии с документами территориального планирования муниципального образования «город Усолье-Сибирское» в границах планируемой территории не

					155/2022-ДПТ	Лист
Изм.	Лист	№ докум.	Подпись	Дата		9

предусмотрено размещение объектов федерального, регионального и местного значения.

Определение параметров планируемого развития территории. Плотность и параметры застройки территории

Проектом планировки территории:

- выделяются элементы планировочной структуры
- устанавливаются границы зоны планируемого размещения объектов капитального строительства;
- устанавливаются параметры планируемого развития элементов планировочной структуры;
- устанавливаются границы территорий общего пользования.

В границах территорий общего пользования размещаются улицы, проезды. В целях регулирования застройки устанавливаются линии отступа от красных линий на расстоянии от красных линий улиц – 5м.

Система транспортной инфраструктуры

Улично-дорожная сеть проектируемой территории выполнена в соответствии с требованиями нормативов градостроительного регулирования. Ул.Магистральная, ул.Тургеенева, ул.Крупской относятся к улицам местного значения. Проектируемая территория находится в пределах 600-метрового радиуса доступности остановочных пунктов общественного транспорта. Для обеспечения автомобильных проездов и противопожарного обслуживания объектов капитального строительства предусмотрены проезды с двумя полосами не менее 3.5 м.

Перечень координат характерных точек границ зон планируемого размещения

Проект планировки территории подготовлен в соответствии с системой координат, используемой для ведения Единого государственного реестра недвижимости (МСК-38, зона 3).

Таблица № 2

Каталог координат характерных точек красных линий

Обозначение характерных точек границ	Координаты, м	
	X	Y
1	438648.84	3292151.06
2	438721.50	3292336.05
3	438725.28	3292345.70
4	438741.93	3292388.95
5	438747.53	3292386.79
6	438756.92	3292411.12
7	438755.46	3292411.66
8	438762.60	3292430.17
9	438764.38	3292434.85
10	438768.94	3292449.04
11	438778.45	3292482.36
12	438781.48	3292494.95

					155/2022-ДПТ	Лист
Изм.	Лист	№ докум.	Подпись	Дата		10

13	438783.03	3292494.92
14	438783.44	3292537.29
15	438782.57	3292543.03
16	438762.86	3292560.43
17	438749.58	3292572.15
18	438712.06	3292602.58
19	438685.29	3292625.84
20	438683.21	3292623.78
21	438666.21	3292638.55
22	438638.80	3292662.36
23	438610.95	3292686.55
24	438602.47	3292693.92
25	438590.82	3292704.34
26	438578.28	3292703.21
27	438576.65	3292703.68
28	438572.41	3292704.28
29	438538.89	3292704.64

Таблица № 3

Каталог координат характерных точек границ зон планируемого размещения объектов капитального строительства

Обозначение характерных точек границ	Координаты, м	
	X	Y
1	438648.84	3292151.06
2	438721.50	3292336.05
3	438725.28	3292345.70
4	438741.93	3292388.95
5	438747.53	3292386.79
6	438756.92	3292411.12
7	438755.46	3292411.66
8	438762.60	3292430.17
9	438764.38	3292434.85
10	438768.94	3292449.04
11	438778.45	3292482.36
12	438781.48	3292494.95
13	438783.03	3292494.92
14	438783.44	3292537.29
15	438782.57	3292543.03
16	438762.86	3292560.43
17	438749.58	3292572.15
18	438712.06	3292602.58
19	438685.29	3292625.84
20	438683.21	3292623.78
21	438666.21	3292638.55
22	438638.80	3292662.36
23	438610.95	3292686.55

24	438602.47	3292693.92
25	438590.82	3292704.34
26	438578.28	3292703.21
27	438576.65	3292703.68
28	438572.41	3292704.28
29	438538.89	3292704.64
30	438539.08	3292700.23
31	438567.12	3292686.77
32	438567.78	3292669.64
33	438568.54	3292647.65
34	438563.29	3292647.42
35	438559.83	3292642.01
36	438562.21	3292627.51
37	438563.94	3292607.63
38	438566.93	3292583.18
39	438566.80	3292565.64
40	438569.71	3292546.52
41	438569.26	3292540.72
42	438568.44	3292529.90
43	438568.89	3292528.04
44	438572.39	3292512.80
45	438570.54	3292504.98
46	438567.64	3292498.13
47	438559.17	3292486.22
48	438556.35	3292477.68
49	438548.97	3292455.32
50	438539.26	3292443.49
51	438537.26	3292441.06
52	438539.74	3292397.31
53	438542.22	3292386.79
54	438546.49	3292366.16
55	438544.69	3292351.62
56	438543.35	3292307.72
57	438552.77	3292267.15
58	438558.41	3292244.31
59	438558.79	3292242.77
60	438562.38	3292227.70
61	438569.59	3292194.19
62	438581.06	3292168.17
63	438581.87	3292168.41
64	438590.74	3292171.02
65	438602.82	3292174.58
66	438633.12	3292167.24

2. ПОЛОЖЕНИЕ ОБ ОЧЕРЕДНОСТИ ПЛАНИРУЕМОГО РАЗВИТИЯ ТЕРРИТОРИИ

Планируемое развитие: строительство (реконструкция) объектов малоэтажной, среднеэтажной жилой застройки.

Основные технико-экономические показатели проекта планировки

Таблица 4

№ п/п	Показатели	Единица измерения	Количество
1.	Территория		
1.1.	Площадь проектируемой территории	кв.м.	85263
	В том числе:		
	- территория жилой застройки	кв.м.	20571
	- территория промышленных объектов	кв.м.	0
	- территория многофункциональной общественно-деловой застройки	кв.м.	7174
	- территория транспортной инфраструктуры	кв.м.	4864
	- территория специализированной общественной застройки	кв.м.	0
	- территории общего пользования	кв.м.	45480
2.	Транспортная инфраструктура		
	Протяженность улично-дорожной сети:		
	Дороги местного значения	км.	0
	Проезды	км.	0,43

					155/2022-ДПТ	Лист
Изм.	Лист	№ докум.	Подпись	Дата		13