

**ДОКУМЕНТАЦИЯ
ПО ПЛАНИРОВКЕ ТЕРРИТОРИИ**

ПРОЕКТ МЕЖЕВАНИЯ

**основная часть
(утверждаемая)**

Том 2

					02.11/2023-ППТ/ПМТ	Лист
Изм.	Лист	№ докум.	Подпись	Дата		2

СОСТАВ ДОКУМЕНТАЦИИ ПО ПЛАНИРОВКЕ ТЕРРИТОРИИ

Обозначение	Наименование	Состав тома
1	2	3
Том 1	Проект планировки территории. Основная часть	Графическая часть
		Текстовая часть
Том 2	Проект межевания территории. Основная часть	Графическая часть
		Текстовая часть

					02.11/2023-ППТ/ПМТ	Лист
Изм.	Лист	№ докум.	Подпись	Дата		3

СОДЕРЖАНИЕ
Том 2

Обозначение	Наименование	Стр.
	Графическая часть	
Том 2	Чертеж межевания территории	6-1
	Текстовая часть	
Том 2	1. Перечень и сведения о площади образуемых земельных участков, в том числе способы их образования	13
Том 2	2. Перечень и сведения о площади образуемых земельных участков, которые будут отнесены к территориям общего пользования или имуществу общего пользования, в том числе в отношении которых предполагаются резервирование и (или) изъятие для государственных или муниципальных нужд	36
Том 2	3. Вид разрешенного использования образуемых земельных участков в соответствии с проектом планировки территории	36
Том 2	4. Сведения о границах территории, в отношении которой утвержден проект межевания	37
Том 2	5. Каталог координат поворотных точек границ образуемых земельных участков	38

					02.11/2023-ППТ/ПМТ	<i>Лист</i>
<i>Изм.</i>	<i>Лист</i>	<i>№ докум.</i>	<i>Подпись</i>	<i>Дата</i>		4

**ДОКУМЕНТАЦИЯ
ПО ПЛАНИРОВКЕ ТЕРРИТОРИИ**

ПРОЕКТ МЕЖЕВАНИЯ

**основная часть
(утверждаемая)**

Том 2

ГРАФИЧЕСКАЯ ЧАСТЬ

					02.11/2023-ППТ/ПМТ	Лист
Изм.	Лист	№ докум.	Подпись	Дата		5

ДОКУМЕНТАЦИЯ ПО ПЛАНИРОВКЕ ТЕРРИТОРИИ В РАЙОНЕ ГАРАЖНОГО КООПЕРАТИВА № 35 «БАЙКАЛ» ПО УЛ.МОЛОТОВАЯ
 Г.УСОЛЬЕ-СИБИРСКОЕ ИРКУТСКОЙ ОБЛАСТИ РОССИЙСКОЙ ФЕДЕРАЦИИ
 ЧЕРТЕЖ ПРОЕКТА МЕЖЕВАНИЯ М 1:2000 (3 этап)



ОСНОВНЫЕ ПОЛОЖЕНИЯ ПРОЕКТА МЕЖЕВАНИЯ ТЕРРИТОРИИ

Образные земельные участки, в том числе способы их образования:

- образные земельные участки
- условный номер образуемого земельного участка
площадь образуемого земельного участка, кв.м.

Ликвидируемые земельные участки:

- ликвидируемые земельные участки
- 38:31:00004:9:222 кадастровый номер ликвидируемого земельного участка, сведения о котором содержатся в ЕГРН
- 38:31:00004:9:222 кадастровый номер уточняемого земельного участка
- 38:31:00004:9:222 кадастровый номер земельного участка, сведения о котором содержатся в ЕГРН

Примечание:
 Границы проектируемой территории межевания совпадают с границами, указанными в проекте планировки территории. Координаты красных линий межевания совпадают с координатами красных линий, указанными в проекте планировки территории.

Линии отступа от красных линий в целях определения места допустимого размещения зданий, строений, сооружений совпадают с красными линиями*

* - в условиях реконструкции существующей застройки отступы от границ земельного участка формируются в соответствии со сложившейся линией застройки или по красной линии

Линии отступа от красных линий в целях определения места допустимого размещения зданий, строений, сооружений на расстоянии 5 м от красных линий (в случае нового строительства объектов капитального строительства)

СОГЛАСОВАНО:	
Взамен инв. N	
Подпись и дата	
Инв. N подл.	

УСЛОВНЫЕ ОБОЗНАЧЕНИЯ

- граница разработки проекта планировки и проекта межевания
- границы земельных участков согласно сведений ЕГРН
- границы кадастрового квартала
- граница муниципального образования
- объекты капитального строительства

					2023	Документация по планировке территории 02.11/2023-ППТ			
						ПРОЕКТ МЕЖЕВАНИЯ ТЕРРИТОРИИ В РАЙОНЕ ГАРАЖНОГО КООПЕРАТИВА № 35 «БАЙКАЛ»			
						Г.УСОЛЬЕ-СИБИРСКОЕ ИРКУТСКОЙ ОБЛАСТИ РОССИЙСКОЙ ФЕДЕРАЦИИ			
Изм.	Кол.уч	Лист	№док	Подп.	Дата	Проект межевания территории Графическая часть	Стадия	Лист	Листов
Разработал							П	3	6
Выполнил						Чертеж проекта межевания М 1:2000	ФОРМАТ А3		

ДОКУМЕНТАЦИЯ ПО ПЛАНИРОВКЕ ТЕРРИТОРИИ В РАЙОНЕ ГАРАЖНОГО КООПЕРАТИВА № 35 «БАЙКАЛ» ПО УЛ.МОЛОТОВАЯ
 Г.УСОЛЬЕ-СИБИРСКОЕ ИРКУТСКОЙ ОБЛАСТИ РОССИЙСКОЙ ФЕДЕРАЦИИ
 ЧЕРТЕЖ ПРОЕКТА МЕЖЕВАНИЯ М 1:2000 (4 этап)



ОСНОВНЫЕ ПОЛОЖЕНИЯ ПРОЕКТА МЕЖЕВАНИЯ ТЕРРИТОРИИ

Образуемые земельные участки, в том числе способы их образования:

- образуемые земельные участки
- условный номер образуемого земельного участка
площадь образуемого земельного участка, кв.м.

Ликвидируемые земельные участки:

- ликвидируемые земельные участки

38:31:00004:9:222 кадастровый номер ликвидируемого земельного участка, сведения о котором содержатся в ЕГРН
 38:31:00004:9:222 кадастровый номер уточняемого земельного участка
 38:31:00004:9:222 кадастровый номер земельного участка, сведения о котором содержатся в ЕГРН

Примечание:
 Границы проектируемой территории межевания совпадают с границами, указанными в проекте планировки территории. Координаты красных линий межевания совпадают с координатами красных линий, указанными в проекте планировки территории.

Линии отступа от красных линий в целях определения места допустимого размещения зданий, строений, сооружений совпадают с красными линиями*

* - в условиях реконструкции существующей застройки отступы от границ земельного участка формируются в соответствии со сложившейся линией застройки или по красной линии

Линии отступа от красных линий в целях определения места допустимого размещения зданий, строений, сооружений на расстоянии 5 м от красных линий (в случае нового строительства объектов капитального строительства)

СОГЛАСОВАНО:	
Взамен инв. N	
Подпись и дата	
Инв. N подл.	

УСЛОВНЫЕ ОБОЗНАЧЕНИЯ

- граница разработки проекта планировки и проекта межевания
- границы земельных участков согласно сведений ЕГРН
- границы кадастрового квартала
- граница муниципального образования
- объекты капитального строительства

					2023	Документация по планировке территории 02.11/2023-ППТ			
						ПРОЕКТ МЕЖЕВАНИЯ ТЕРРИТОРИИ В РАЙОНЕ ГАРАЖНОГО КООПЕРАТИВА № 35 «БАЙКАЛ»			
						Г.УСОЛЬЕ-СИБИРСКОЕ ИРКУТСКОЙ ОБЛАСТИ РОССИЙСКОЙ ФЕДЕРАЦИИ			
Изм.	Кол.уч	Лист	№док	Подп.	Дата	Проект межевания территории Графическая часть	Стадия	Лист	Листов
Разработал							П	4	6
Выполнил						Чертеж проекта межевания М 1:2000	ФОРМАТ А3		

ДОКУМЕНТАЦИЯ ПО ПЛАНИРОВКЕ ТЕРРИТОРИИ В РАЙОНЕ ГАРАЖНОГО КООПЕРАТИВА № 35 «БАЙКАЛ» ПО УЛ.МОЛОТОВАЯ
Г.УСОЛЬЕ-СИБИРСКОЕ ИРКУТСКОЙ ОБЛАСТИ РОССИЙСКОЙ ФЕДЕРАЦИИ
ЧЕРТЕЖ ПРОЕКТА МЕЖЕВАНИЯ М 1:2000 (6 этап)



ОСНОВНЫЕ ПОЛОЖЕНИЯ ПРОЕКТА МЕЖЕВАНИЯ ТЕРРИТОРИИ

Образуемые земельные участки, в том числе способы их образования:

- образуемый земельный участок
- границы земельных участков, сведения о котором содержатся в ЕГРН
- условный номер образуемого земельного участка
- площадь образуемого земельного участка, кв.м.

Ликвидируемые земельные участки:

- ликвидируемые земельные участки

38:31:00004:9:222 кадастровый номер ликвидируемого земельного участка, сведения о котором содержатся в ЕГРН
38:31:00004:9:222 кадастровый номер уточняемого земельного участка

38:31:00004:9:222 кадастровый номер земельного участка, сведения о котором содержатся в ЕГРН

Примечание:
Границы проектируемой территории межевания совпадают с границами, указанными в проекте планировки территории. Координаты красных линий межевания совпадают с координатами красных линий, указанными в проекте планировки территории.

Линии отступа от красных линий в целях определения места допустимого размещения зданий, строений, сооружений совпадают с красными линиями*

* - в условиях реконструкции существующей застройки отступы от границ земельного участка формируются в соответствии со сложившейся линией застройки или по красной линии

Линии отступа от красных линий в целях определения места допустимого размещения зданий, строений, сооружений на расстоянии 5 м от красных линий (в случае нового строительства объектов капитального строительства)

СОГЛАСОВАНО:

Взамен инв. N

Подпись и дата

Инв. N подл.

УСЛОВНЫЕ ОБОЗНАЧЕНИЯ

- граница разработки проекта планировки и проекта межевания
- границы земельных участков согласно сведений ЕГРН
- границы кадастрового квартала
- граница муниципального образования
- объекты капитального строительства




					2023	Документация по планировке территории 02.11/2023-ППТ			
						ПРОЕКТ МЕЖЕВАНИЯ ТЕРРИТОРИИ В РАЙОНЕ ГАРАЖНОГО КООПЕРАТИВА № 35 «БАЙКАЛ» Г.УСОЛЬЕ-СИБИРСКОЕ ИРКУТСКОЙ ОБЛАСТИ РОССИЙСКОЙ ФЕДЕРАЦИИ			
Изм.	Кол.уч	Лист	№док	Подп.	Дата	Проект межевания территории Графическая часть	Стадия	Лист	Листов
Разработал							П	6	6
Выполнил						Чертеж проекта межевания М 1:2000	ФОРМАТ А3		

ДОКУМЕНТАЦИЯ ПО ПЛАНИРОВКЕ ТЕРРИТОРИИ В РАЙОНЕ ГАРАЖНОГО КООПЕРАТИВА № 35 «БАЙКАЛ» ПО УЛ.МОЛОТОВАЯ
 Г.УСОЛЬЕ-СИБИРСКОЕ ИРКУТСКОЙ ОБЛАСТИ РОССИЙСКОЙ ФЕДЕРАЦИИ
 ЧЕРТЕЖ ПРОЕКТА МЕЖЕВАНИЯ М 1:2000 (6 этап)



ОСНОВНЫЕ ПОЛОЖЕНИЯ ПРОЕКТА МЕЖЕВАНИЯ ТЕРРИТОРИИ

Образуемые земельные участки, в том числе способы их образования:

-  образуемый земельный участок
-  границы земельных участков, сведения о котором содержатся в ЕГРН
-  условный номер образуемого земельного участка
площадь образуемого земельного участка, кв.м.

Ликвидируемые земельные участки:

-  ликвидируемые земельные участки

38:31:00004:9:222 кадастровый номер ликвидируемого земельного участка, сведения о котором содержатся в ЕГРН

38:31:00004:9:222 кадастровый номер уточняемого земельного участка

38:31:00004:9:222 кадастровый номер земельного участка, сведения о котором содержатся в ЕГРН

Примечание:
 Границы проектируемой территории межевания совпадают с границами, указанными в проекте планировки территории. Координаты красных линий межевания совпадают с координатами красных линий, указанными в проекте планировки территории.

Линии отступа от красных линий в целях определения места допустимого размещения зданий, строений, сооружений совпадают с красными линиями*

* - в условиях реконструкции существующей застройки отступы от границ земельного участка формируются в соответствии со сложившейся линией застройки или по красной линии

Линии отступа от красных линий в целях определения места допустимого размещения зданий, строений, сооружений на расстоянии 5 м от красных линий (в случае нового строительства объектов капитального строительства)






СОГЛАСОВАНО:

Взамен инв. N

Подпись и дата

Инв. N подл.

УСЛОВНЫЕ ОБОЗНАЧЕНИЯ

-  граница разработки проекта планировки и проекта межевания
-  границы земельных участков согласно сведений ЕГРН
-  границы кадастрового квартала
-  граница муниципального образования
-  объекты капитального строительства

					2023	Документация по планировке территории 02.11/2023-ППТ			
						ПРОЕКТ МЕЖЕВАНИЯ ТЕРРИТОРИИ В РАЙОНЕ ГАРАЖНОГО КООПЕРАТИВА № 35 «БАЙКАЛ»			
						Г.УСОЛЬЕ-СИБИРСКОЕ ИРКУТСКОЙ ОБЛАСТИ РОССИЙСКОЙ ФЕДЕРАЦИИ			
Изм.	Кол.уч	Лист	№докум	Подп.	Дата	Проект межевания территории Графическая часть	Стадия	Лист	Листов
Разработал							П	6	6
Выполнил						Чертеж проекта межевания М 1:2000	ФОРМАТ А3		

**ДОКУМЕНТАЦИЯ
ПО ПЛАНИРОВКЕ ТЕРРИТОРИИ**

ПРОЕКТ МЕЖЕВАНИЯ

**основная часть
(утверждаемая)**

Том 2

ТЕКСТОВАЯ ЧАСТЬ

					02.11/2023-ППТ/ПМТ	Лист
Изм.	Лист	№ докум.	Подпись	Дата		12

1. ПЕРЕЧЕНЬ И СВЕДЕНИЯ О ПЛОЩАДИ ОБРАЗУЕМЫХ ЗЕМЕЛЬНЫХ УЧАСТКОВ, В ТОМ ЧИСЛЕ ВОЗМОЖНЫЕ СПОСОБЫ ИХ ОБРАЗОВАНИЯ

В соответствии со статьей 43 Градостроительного кодекса Российской Федерации подготовка проектов межевания территории осуществляется в целях определения местоположения границ, образуемых и изменяемых земельных участков и установления публичных сервитутов.

Проект межевания выполнен в районе гаражного кооператива № 35 «Байкал» по ул. Молотовая г. Усолье-Сибирское на основании следующих исходных данных:

- Генеральный план муниципального образования «город Усолье-Сибирское», утвержденный решением городской Думы от 28.04.2022г. № 28/7;
- Правила землепользования и застройки муниципального образования «город Усолье-Сибирское», утвержденные решением городской Думы от 25.06.2020г. № 33/7. Карта градостроительного зонирования;
- постановления администрации города Усолье-Сибирское №2399-па от 12.10.2023г. «О принятии решения о внесении изменений в проект планировки и проект межевания территории в районе гаражного кооператива № 35 «Байкал» по ул. Молотовая г. Усолье-Сибирское Иркутской области Российской Федерации, утвержденные постановлением администрации города Усолье-Сибирское от 12.07.2019г. № 1735 «Об утверждении проекта планировки и проекта межевания территории в районе гаражного кооператива № 35 «Байкал» по ул. Молотовая г. Усолье-Сибирское Иркутской области Российской Федерации».
- сведения из единого государственного реестра недвижимости;
- и другие данные.

Настоящим проектом межевания предусматриваются действия по определению местоположения границ образуемых земельных участков, на которых планируется размещение объектов капитального строительства, изменяемых земельных участков, а также установлению границ земельных участков, которые после образования будут относиться к территориям общего пользования. Границы таких земельных участков определяются с учетом границ смежных земельных участков, поставленных на кадастровый учет.

Сведения о кадастровых номерах земельных участков, участвующих в межевании, площадях, сведения об образуемых земельных участках, в том числе их площади и планируемый вид разрешенного использования, способе образования представлены в таблице 1.

Перечень и сведения о площади образуемых земельных участков, в том числе возможные способы их образования

Таблица 1

Условный номер, образуемого (кадастровый номер уточняемого) земельного участка	Адрес, образуемых земельных участков/ местоположение	Категория земель	Способ образования земельного участка	Вид разрешенного использования	Площадь, кв. м. *
391	Российская Федерация, Иркутская область, городской округ город Усолье-	земли населенных	перераспределение земельного участка с кадастровым номером 38:31:000041:1980 и	служебные гаражи 4.9.	325

					02.11/2023-ППТ/ПМТ	Лист
Изм.	Лист	№ докум.	Подпись	Дата		13

	Сибирское, 2.Усолье-Сибирское, северо-западная сторона, в районе гаражно-строительного кооператива № 35 «Байкал»	пунктов	земель, находящихся в государственной или муниципальной собственности		
:342	Российская Федерация, Иркутская область, городской округ город Усолье-Сибирское, 2.Усолье-Сибирское, северо-западная сторона, в районе гаражно-строительного кооператива № 35 «Байкал»	земли населенных пунктов	перераспределение земельного участка с кадастровым номером 38:31:000041:2054 и земель, находящихся в государственной или муниципальной собственности	хранение автотранспорта 2.7.1.	64
:343	Российская Федерация, Иркутская область, городской округ город Усолье-Сибирское, 2.Усолье-Сибирское, северо-западная сторона, в районе гаражно-строительного кооператива № 35 «Байкал»	земли населенных пунктов	перераспределение земельного участка с кадастровым номером 38:31:000041:2055 и земель, находящихся в государственной или муниципальной собственности	хранение автотранспорта 2.7.1.	64
:344	Российская Федерация, Иркутская область, городской округ город Усолье-Сибирское, 2.Усолье-Сибирское, северо-западная сторона, в районе гаражно-строительного кооператива № 35 «Байкал»	земли населенных пунктов	перераспределение земельного участка с кадастровым номером 38:31:000041:2059 и земель, находящихся в государственной или муниципальной собственности	хранение автотранспорта 2.7.1.	62
:345	Российская Федерация, Иркутская область, городской округ город Усолье-Сибирское, 2.Усолье-Сибирское, северо-западная сторона, в районе гаражно-строительного кооператива № 35 «Байкал»	земли населенных пунктов	перераспределение земельного участка с кадастровым номером 38:31:000041:2057 и земель, находящихся в государственной или муниципальной собственности	хранение автотранспорта 2.7.1.	60
:346	Российская Федерация, Иркутская область, городской округ город Усолье-Сибирское, 2.Усолье-	земли населенных пунктов	перераспределение земельного участка с кадастровым номером 38:31:000041:2058 и	хранение автотранспорта 2.7.1.	62

	Сибирское, северо-западная сторона, в районе гаражно-строительного кооператива № 35 «Байкал»		земель, находящихся в государственной или муниципальной собственности		
:397	Российская Федерация, Иркутская область, городской округ город Усолье-Сибирское, северо-западная сторона, в районе гаражно-строительного кооператива № 35 «Байкал»	земли населенных пунктов	перераспределение земельного участка с кадастровым номером 38:31:000041:2056 и земель, находящихся в государственной или муниципальной собственности	хранение автотранспорта 2.7.1.	59
:398	Российская Федерация, Иркутская область, городской округ город Усолье-Сибирское, северо-западная сторона, в районе гаражно-строительного кооператива № 35 «Байкал»	земли населенных пунктов	перераспределение земельного участка с кадастровым номером 38:31:000041:1833 и земель, находящихся в государственной или муниципальной собственности	хранение автотранспорта 2.7.1.	40
:399	Российская Федерация, Иркутская область, городской округ город Усолье-Сибирское, северо-западная сторона, в районе гаражно-строительного кооператива № 35 «Байкал»	земли населенных пунктов	перераспределение земельного участка с кадастровым номером 38:31:000041:2013 и земель, находящихся в государственной или муниципальной собственности	хранение автотранспорта 2.7.1.	110
:3910	Российская Федерация, Иркутская область, городской округ город Усолье-Сибирское, северо-западная сторона, в районе гаражно-строительного кооператива № 35 «Байкал»	земли населенных пунктов	перераспределение земельного участка с кадастровым номером 38:31:000041:2014 и земель, находящихся в государственной или муниципальной собственности	хранение автотранспорта 2.7.1.	116
:3911	Российская Федерация, Иркутская область, городской округ город Усолье-Сибирское, северо-	земли населенных пунктов	перераспределение земельного участка с кадастровым номером 38:31:000041:2018 и земель, находящихся в государственной или	хранение автотранспорта 2.7.1.	58

	западная сторона, в районе гаражно-строительного кооператива № 35 «Байкал»		муниципальной собственности		
:3У12	Российская Федерация, Иркутская область, городской округ город Усолье-Сибирское, 2.Усолье-Сибирское, северо-западная сторона, в районе гаражно-строительного кооператива № 35 «Байкал»	земли населенных пунктов	перераспределение земельного участка с кадастровым номером 38:31:000041:2016 и земель, находящихся в государственной или муниципальной собственности	хранение автотранспорта 2.7.1.	59
:3У13	Российская Федерация, Иркутская область, городской округ город Усолье-Сибирское, 2.Усолье-Сибирское, северо-западная сторона, в районе гаражно-строительного кооператива № 35 «Байкал»	земли населенных пунктов	перераспределение земельного участка с кадастровым номером 38:31:000041:2017 и земель, находящихся в государственной или муниципальной собственности	хранение автотранспорта 2.7.1.	38
:3У14	Российская Федерация, Иркутская область, городской округ город Усолье-Сибирское, 2.Усолье-Сибирское, северо-западная сторона, в районе гаражно-строительного кооператива № 35 «Байкал»	земли населенных пунктов	перераспределение земельного участка с кадастровым номером 38:31:000041:2015 и земель, находящихся в государственной или муниципальной собственности	хранение автотранспорта 2.7.1.	40
:3У15 (сохраненный в измененных границах :3У1 после раздела)	Российская Федерация, Иркутская область, городской округ город Усолье-Сибирское, 2.Усолье-Сибирское, северо-западная сторона, в районе гаражно-строительного кооператива № 35 «Байкал»	земли населенных пунктов	раздел земельного участка с условным номером :3У1 с сохранением исходного земельного участка в измененных границах	хранение автотранспорта 2.7.1.	71
:3У16	Российская Федерация, Иркутская область, городской округ город Усолье-Сибирское, 2.Усолье-Сибирское, северо-западная сторона, в районе гаражно-	земли населенных пунктов	раздел земельного участка с условным номером :3У1 с сохранением исходного земельного участка в измененных границах	хранение автотранспорта 2.7.1.	49

	строительного кооператива № 35 «Байкал»				
:3У17	Российская Федерация, Иркутская область, городской округ город Усолье-Сибирское, з.Усолье-Сибирское, северо-западная сторона, в районе гаражного-строительного кооператива № 35 «Байкал»	земли населенных пунктов	раздел земельного участка с условным номером :зу1 с сохранением исходного земельного участка в измененных границах	хранение автотранспорта 2.7.1.	67
:3У18	Российская Федерация, Иркутская область, городской округ город Усолье-Сибирское, з.Усолье-Сибирское, северо-западная сторона, в районе гаражного-строительного кооператива № 35 «Байкал»	земли населенных пунктов	раздел земельного участка с условным номером :зу1 с сохранением исходного земельного участка в измененных границах	хранение автотранспорта 2.7.1.	69
:3У19	Российская Федерация, Иркутская область, городской округ город Усолье-Сибирское, з.Усолье-Сибирское, северо-западная сторона, в районе гаражного-строительного кооператива № 35 «Байкал»	земли населенных пунктов	раздел земельного участка с условным номером :зу1 с сохранением исходного земельного участка в измененных границах	хранение автотранспорта 2.7.1.	67
:3У20	Российская Федерация, Иркутская область, городской округ город Усолье-Сибирское, з.Усолье-Сибирское, ул.Молотовая	земли населенных пунктов	раздел земельного участка с кадастровым номером 38:31:000041:2616 с сохранением исходного земельного участка в измененных границах	хранение автотранспорта 2.7.1.	72
:3У21	Российская Федерация, Иркутская область, городской округ город Усолье-Сибирское, з.Усолье-Сибирское, ул.Молотовая	земли населенных пунктов	раздел земельного участка с кадастровым номером 38:31:000041:2616 с сохранением исходного земельного участка в измененных границах	хранение автотранспорта 2.7.1.	58
:3У22	Российская Федерация, Иркутская область, городской округ город Усолье-Сибирское, з.Усолье-	земли населенных пунктов	раздел земельного участка с кадастровым номером 38:31:000041:2616 с сохранением исходного	хранение автотранспорта 2.7.1.	42

	Сибирское, ул.Молотовая		земельного участка в измененных границах		
:3423	Российская Федерация, Иркутская область, городской округ город Усолье- Сибирское, 2.Усолье- Сибирское, ул.Молотовая	земли населенных пунктов	раздел земельного участка с кадастровым номером 38:31:00004:1:2616 с сохранением исходного земельного участка в измененных границах	хранение автотранспорта 2.7.1.	44
:3424	Российская Федерация, Иркутская область, городской округ город Усолье- Сибирское, 2.Усолье- Сибирское, ул.Молотовая	земли населенных пунктов	раздел земельного участка с кадастровым номером 38:31:00004:1:2616 с сохранением исходного земельного участка в измененных границах	хранение автотранспорта 2.7.1.	41
:3425	Российская Федерация, Иркутская область, городской округ город Усолье- Сибирское, 2.Усолье- Сибирское, ул.Молотовая	земли населенных пунктов	раздел земельного участка с кадастровым номером 38:31:00004:1:2616 с сохранением исходного земельного участка в измененных границах	хранение автотранспорта 2.7.1.	42
:3426	Российская Федерация, Иркутская область, городской округ город Усолье- Сибирское, 2.Усолье- Сибирское, ул.Молотовая	земли населенных пунктов	раздел земельного участка с кадастровым номером 38:31:00004:1:2616 с сохранением исходного земельного участка в измененных границах	хранение автотранспорта 2.7.1.	39
:3427	Российская Федерация, Иркутская область, городской округ город Усолье- Сибирское, 2.Усолье- Сибирское, ул.Молотовая	земли населенных пунктов	раздел земельного участка с кадастровым номером 38:31:00004:1:2616 с сохранением исходного земельного участка в измененных границах	хранение автотранспорта 2.7.1.	43
:3428	Российская Федерация, Иркутская область, городской округ город Усолье- Сибирское, 2.Усолье- Сибирское, ул.Молотовая	земли населенных пунктов	раздел земельного участка с кадастровым номером 38:31:00004:1:2616 с сохранением исходного земельного участка в измененных границах	хранение автотранспорта 2.7.1.	32
:3429	Российская Федерация, Иркутская область, городской округ город Усолье- Сибирское, 2.Усолье- Сибирское, ул.Молотовая	земли населенных пунктов	раздел земельного участка с кадастровым номером 38:31:00004:1:2616 с сохранением исходного земельного участка в измененных границах	хранение автотранспорта 2.7.1.	39
:3430	Российская Федерация,		раздел земельного	хранение автотранспорта	50

					02.11/2023-ППТ/ПМТ	Лист
Изм.	Лист	№ докум.	Подпись	Дата		18

	Иркутская область, городской округ город Усолье-Сибирское, з.Усолье-Сибирское, ул.Молотовая	земли населенных пунктов	участка с кадастровым номером 38:31:00004:1:2616 с сохранением исходного земельного участка в измененных границах	2.7.1.	
:3У31	Российская Федерация, Иркутская область, городской округ город Усолье-Сибирское, з.Усолье-Сибирское, ул.Молотовая	земли населенных пунктов	раздел земельного участка с кадастровым номером 38:31:00004:1:2616 с сохранением исходного земельного участка в измененных границах	хранение автотранспорта 2.7.1.	44
:3У32	Российская Федерация, Иркутская область, городской округ город Усолье-Сибирское, з.Усолье-Сибирское, ул.Молотовая	земли населенных пунктов	раздел земельного участка с кадастровым номером 38:31:00004:1:2616 с сохранением исходного земельного участка в измененных границах	хранение автотранспорта 2.7.1.	42
:3У33	Российская Федерация, Иркутская область, городской округ город Усолье-Сибирское, з.Усолье-Сибирское, ул.Молотовая	земли населенных пунктов	раздел земельного участка с кадастровым номером 38:31:00004:1:2616 с сохранением исходного земельного участка в измененных границах	хранение автотранспорта 2.7.1.	39
:3У34	Российская Федерация, Иркутская область, городской округ город Усолье-Сибирское, з.Усолье-Сибирское, ул.Молотовая	земли населенных пунктов	раздел земельного участка с кадастровым номером 38:31:00004:1:2616 с сохранением исходного земельного участка в измененных границах	хранение автотранспорта 2.7.1.	39
:3У35	Российская Федерация, Иркутская область, городской округ город Усолье-Сибирское, з.Усолье-Сибирское, ул.Молотовая	земли населенных пунктов	раздел земельного участка с кадастровым номером 38:31:00004:1:2616 с сохранением исходного земельного участка в измененных границах	хранение автотранспорта 2.7.1.	36
:3У36	Российская Федерация, Иркутская область, городской округ город Усолье-Сибирское, з.Усолье-Сибирское, ул.Молотовая	земли населенных пунктов	раздел земельного участка с кадастровым номером 38:31:00004:1:2616 с сохранением исходного земельного участка в измененных границах	хранение автотранспорта 2.7.1.	39
:3У37	Российская Федерация, Иркутская область, городской округ город Усолье-Сибирское, з.Усолье-Сибирское, ул.Молотовая	земли населенных пунктов	раздел земельного участка с кадастровым номером 38:31:00004:1:2616 с сохранением исходного земельного участка в измененных границах	хранение автотранспорта 2.7.1.	37

	ул.Молотовая		земельного участка в измененных границах		
:3У38	Российская Федерация, Иркутская область, городской округ город Усолье-Сибирское, 2.Усолье-Сибирское, ул.Молотовая	земли населенных пунктов	раздел земельного участка с кадастровым номером 38:31:000041:2616 с сохранением исходного земельного участка в измененных границах	хранение автотранспорта 2.7.1.	37
:3У39	Российская Федерация, Иркутская область, городской округ город Усолье-Сибирское, 2.Усолье-Сибирское, ул.Молотовая	земли населенных пунктов	раздел земельного участка с кадастровым номером 38:31:000041:2616 с сохранением исходного земельного участка в измененных границах	хранение автотранспорта 2.7.1.	39
:3У40	Российская Федерация, Иркутская область, городской округ город Усолье-Сибирское, 2.Усолье-Сибирское, ул.Молотовая	земли населенных пунктов	раздел земельного участка с кадастровым номером 38:31:000041:2616 с сохранением исходного земельного участка в измененных границах	хранение автотранспорта 2.7.1.	42
:3У41	Российская Федерация, Иркутская область, городской округ город Усолье-Сибирское, 2.Усолье-Сибирское, ул.Молотовая	земли населенных пунктов	раздел земельного участка с кадастровым номером 38:31:000041:2616 с сохранением исходного земельного участка в измененных границах	хранение автотранспорта 2.7.1.	37
:3У42	Российская Федерация, Иркутская область, городской округ город Усолье-Сибирское, 2.Усолье-Сибирское, ул.Молотовая	земли населенных пунктов	раздел земельного участка с кадастровым номером 38:31:000041:2616 с сохранением исходного земельного участка в измененных границах	хранение автотранспорта 2.7.1.	36
:3У43	Российская Федерация, Иркутская область, городской округ город Усолье-Сибирское, 2.Усолье-Сибирское, ул.Молотовая	земли населенных пунктов	раздел земельного участка с кадастровым номером 38:31:000041:2616 с сохранением исходного земельного участка в измененных границах	хранение автотранспорта 2.7.1.	38
:3У44	Российская Федерация, Иркутская область, городской округ город Усолье-Сибирское, 2.Усолье-Сибирское, ул.Молотовая	земли населенных пунктов	раздел земельного участка с кадастровым номером 38:31:000041:2616 с сохранением исходного земельного участка в измененных границах	хранение автотранспорта 2.7.1.	35
:3У45	Российская Федерация,		раздел земельного	хранение автотранспорта	37

	Иркутская область, городская округ город Усолье-Сибирское, з.Усолье-Сибирское, ул.Молотовая	земли населенных пунктов	участка с кадастровым номером 38:31:000041:2616 с сохранением исходного земельного участка в измененных границах	2.7.1.	
:3У46	Российская Федерация, Иркутская область, городская округ город Усолье-Сибирское, з.Усолье-Сибирское, ул.Молотовая	земли населенных пунктов	раздел земельного участка с кадастровым номером 38:31:000041:2616 с сохранением исходного земельного участка в измененных границах	хранение автотранспорта 2.7.1.	38
:3У47	Российская Федерация, Иркутская область, городская округ город Усолье-Сибирское, з.Усолье-Сибирское, ул.Молотовая	земли населенных пунктов	раздел земельного участка с кадастровым номером 38:31:000041:2616 с сохранением исходного земельного участка в измененных границах	хранение автотранспорта 2.7.1.	38
:3У48	Российская Федерация, Иркутская область, городская округ город Усолье-Сибирское, з.Усолье-Сибирское, ул.Молотовая	земли населенных пунктов	раздел земельного участка с кадастровым номером 38:31:000041:2616 с сохранением исходного земельного участка в измененных границах	хранение автотранспорта 2.7.1.	37
:3У49	Российская Федерация, Иркутская область, городская округ город Усолье-Сибирское, з.Усолье-Сибирское, ул.Молотовая	земли населенных пунктов	раздел земельного участка с кадастровым номером 38:31:000041:2616 с сохранением исходного земельного участка в измененных границах	хранение автотранспорта 2.7.1.	34
:3У50	Российская Федерация, Иркутская область, городская округ город Усолье-Сибирское, з.Усолье-Сибирское, ул.Молотовая	земли населенных пунктов	раздел земельного участка с кадастровым номером 38:31:000041:2616 с сохранением исходного земельного участка в измененных границах	хранение автотранспорта 2.7.1.	55
:3У51	Российская Федерация, Иркутская область, городская округ город Усолье-Сибирское, з.Усолье-Сибирское, ул.Молотовая	земли населенных пунктов	раздел земельного участка с кадастровым номером 38:31:000041:2616 с сохранением исходного земельного участка в измененных границах	хранение автотранспорта 2.7.1.	36
:3У52	Российская Федерация, Иркутская область, городская округ город Усолье-Сибирское, з.Усолье-Сибирское,	земли населенных пунктов	раздел земельного участка с кадастровым номером 38:31:000041:2616 с сохранением исходного	хранение автотранспорта 2.7.1.	41

	ул.Молотовая		земельного участка в измененных границах		
:3453	Российская Федерация, Иркутская область, городской округ город Усолье- Сибирское, 2.Усолье- Сибирское, ул.Молотовая	земли населенных пунктов	раздел земельного участка с кадастровым номером 38:31:00004:1:2616 с сохранением исходного земельного участка в измененных границах	хранение автотранспорта 2.7.1.	40
:3454	Российская Федерация, Иркутская область, городской округ город Усолье- Сибирское, 2.Усолье- Сибирское, ул.Молотовая	земли населенных пунктов	раздел земельного участка с кадастровым номером 38:31:00004:1:2616 с сохранением исходного земельного участка в измененных границах	хранение автотранспорта 2.7.1.	40
:3455	Российская Федерация, Иркутская область, городской округ город Усолье- Сибирское, 2.Усолье- Сибирское, ул.Молотовая	земли населенных пунктов	раздел земельного участка с кадастровым номером 38:31:00004:1:2616 с сохранением исходного земельного участка в измененных границах	хранение автотранспорта 2.7.1.	38
:3456	Российская Федерация, Иркутская область, городской округ город Усолье- Сибирское, 2.Усолье- Сибирское, ул.Молотовая	земли населенных пунктов	раздел земельного участка с кадастровым номером 38:31:00004:1:2616 с сохранением исходного земельного участка в измененных границах	хранение автотранспорта 2.7.1.	43
:3457	Российская Федерация, Иркутская область, городской округ город Усолье- Сибирское, 2.Усолье- Сибирское, ул.Молотовая	земли населенных пунктов	раздел земельного участка с кадастровым номером 38:31:00004:1:2616 с сохранением исходного земельного участка в измененных границах	хранение автотранспорта 2.7.1.	41
:3458	Российская Федерация, Иркутская область, городской округ город Усолье- Сибирское, 2.Усолье- Сибирское, ул.Молотовая	земли населенных пунктов	раздел земельного участка с кадастровым номером 38:31:00004:1:2616 с сохранением исходного земельного участка в измененных границах	хранение автотранспорта 2.7.1.	40
:3459	Российская Федерация, Иркутская область, городской округ город Усолье- Сибирское, 2.Усолье- Сибирское, ул.Молотовая	земли населенных пунктов	раздел земельного участка с кадастровым номером 38:31:00004:1:2616 с сохранением исходного земельного участка в измененных границах	хранение автотранспорта 2.7.1.	37
:3460	Российская Федерация,		раздел земельного	хранение автотранспорта	40

					02.11/2023-ППТ/ПМТ	Лист
Изм.	Лист	№ докум.	Подпись	Дата		22

	Иркутская область, городской округ город Усолье- Сибирское, з.Усолье- Сибирское, ул.Молотовая	земли населенных пунктов	участка с кадастровым номером 38:31:000041:2616 с сохранением исходного земельного участка в измененных границах	2.7.1.	
:3У61	Российская Федерация, Иркутская область, городской округ город Усолье- Сибирское, з.Усолье- Сибирское, ул.Молотовая	земли населенных пунктов	раздел земельного участка с кадастровым номером 38:31:000041:2616 с сохранением исходного земельного участка в измененных границах	хранение автотранспорта 2.7.1.	47
:3У62	Российская Федерация, Иркутская область, городской округ город Усолье- Сибирское, з.Усолье- Сибирское, ул.Молотовая	земли населенных пунктов	раздел земельного участка с кадастровым номером 38:31:000041:2616 с сохранением исходного земельного участка в измененных границах	хранение автотранспорта 2.7.1.	40
:3У63	Российская Федерация, Иркутская область, городской округ город Усолье- Сибирское, з.Усолье- Сибирское, ул.Молотовая	земли населенных пунктов	раздел земельного участка с кадастровым номером 38:31:000041:2616 с сохранением исходного земельного участка в измененных границах	хранение автотранспорта 2.7.1.	42
:3У64	Российская Федерация, Иркутская область, городской округ город Усолье- Сибирское, з.Усолье- Сибирское, ул.Молотовая	земли населенных пунктов	раздел земельного участка с кадастровым номером 38:31:000041:2616 с сохранением исходного земельного участка в измененных границах	хранение автотранспорта 2.7.1.	39
:3У65	Российская Федерация, Иркутская область, городской округ город Усолье- Сибирское, з.Усолье- Сибирское, ул.Молотовая	земли населенных пунктов	раздел земельного участка с кадастровым номером 38:31:000041:2616 с сохранением исходного земельного участка в измененных границах	хранение автотранспорта 2.7.1.	39
:3У66	Российская Федерация, Иркутская область, городской округ город Усолье- Сибирское, з.Усолье- Сибирское, ул.Молотовая	земли населенных пунктов	раздел земельного участка с кадастровым номером 38:31:000041:2616 с сохранением исходного земельного участка в измененных границах	хранение автотранспорта 2.7.1.	36
:3У67	Российская Федерация, Иркутская область, городской округ город Усолье- Сибирское, з.Усолье- Сибирское, ул.Молотовая	земли населенных пунктов	раздел земельного участка с кадастровым номером 38:31:000041:2616 с сохранением исходного	хранение автотранспорта 2.7.1.	38

	ул.Молотовая		земельного участка в измененных границах		
:3У68	Российская Федерация, Иркутская область, городской округ город Усолье-Сибирское, 2.Усолье-Сибирское, ул.Молотовая	земли населенных пунктов	раздел земельного участка с кадастровым номером 38:31:00004:1:2616 с сохранением исходного земельного участка в измененных границах	хранение автотранспорта 2.7.1.	41
:3У69	Российская Федерация, Иркутская область, городской округ город Усолье-Сибирское, 2.Усолье-Сибирское, ул.Молотовая	земли населенных пунктов	раздел земельного участка с кадастровым номером 38:31:00004:1:2616 с сохранением исходного земельного участка в измененных границах	хранение автотранспорта 2.7.1.	41
:3У70	Российская Федерация, Иркутская область, городской округ город Усолье-Сибирское, 2.Усолье-Сибирское, ул.Молотовая	земли населенных пунктов	раздел земельного участка с кадастровым номером 38:31:00004:1:2616 с сохранением исходного земельного участка в измененных границах	хранение автотранспорта 2.7.1.	41
:3У71	Российская Федерация, Иркутская область, городской округ город Усолье-Сибирское, 2.Усолье-Сибирское, ул.Молотовая	земли населенных пунктов	раздел земельного участка с кадастровым номером 38:31:00004:1:2616 с сохранением исходного земельного участка в измененных границах	хранение автотранспорта 2.7.1.	41
:3У72	Российская Федерация, Иркутская область, городской округ город Усолье-Сибирское, 2.Усолье-Сибирское, ул.Молотовая	земли населенных пунктов	раздел земельного участка с кадастровым номером 38:31:00004:1:2616 с сохранением исходного земельного участка в измененных границах	хранение автотранспорта 2.7.1.	48
:3У73	Российская Федерация, Иркутская область, городской округ город Усолье-Сибирское, 2.Усолье-Сибирское, ул.Молотовая	земли населенных пунктов	раздел земельного участка с кадастровым номером 38:31:00004:1:2616 с сохранением исходного земельного участка в измененных границах	хранение автотранспорта 2.7.1.	34
:3У74	Российская Федерация, Иркутская область, городской округ город Усолье-Сибирское, 2.Усолье-Сибирское, ул.Молотовая	земли населенных пунктов	раздел земельного участка с кадастровым номером 38:31:00004:1:2616 с сохранением исходного земельного участка в измененных границах	хранение автотранспорта 2.7.1.	65
:3У75	Российская Федерация,		раздел земельного	хранение автотранспорта	37

					02.11/2023-ППТ/ПМТ	Лист
Изм.	Лист	№ докум.	Подпись	Дата		24

	Иркутская область, городской округ город Усолье-Сибирское, з.Усолье-Сибирское, ул.Молотовая	земли населенных пунктов	участка с кадастровым номером 38:31:000041:2616 с сохранением исходного земельного участка в измененных границах	2.7.1.	
:3476	Российская Федерация, Иркутская область, городской округ город Усолье-Сибирское, з.Усолье-Сибирское, ул.Молотовая	земли населенных пунктов	раздел земельного участка с кадастровым номером 38:31:000041:2616 с сохранением исходного земельного участка в измененных границах	хранение автотранспорта 2.7.1.	41
:3477	Российская Федерация, Иркутская область, городской округ город Усолье-Сибирское, з.Усолье-Сибирское, ул.Молотовая	земли населенных пунктов	раздел земельного участка с кадастровым номером 38:31:000041:2616 с сохранением исходного земельного участка в измененных границах	хранение автотранспорта 2.7.1.	49
:3478	Российская Федерация, Иркутская область, городской округ город Усолье-Сибирское, з.Усолье-Сибирское, ул.Молотовая	земли населенных пунктов	раздел земельного участка с кадастровым номером 38:31:000041:2616 с сохранением исходного земельного участка в измененных границах	хранение автотранспорта 2.7.1.	42
:3479	Российская Федерация, Иркутская область, городской округ город Усолье-Сибирское, з.Усолье-Сибирское, ул.Молотовая	земли населенных пунктов	раздел земельного участка с кадастровым номером 38:31:000041:2616 с сохранением исходного земельного участка в измененных границах	хранение автотранспорта 2.7.1.	80
:3480	Российская Федерация, Иркутская область, городской округ город Усолье-Сибирское, з.Усолье-Сибирское, ул.Молотовая	земли населенных пунктов	раздел земельного участка с кадастровым номером 38:31:000041:2616 с сохранением исходного земельного участка в измененных границах	хранение автотранспорта 2.7.1.	58
:3481	Российская Федерация, Иркутская область, городской округ город Усолье-Сибирское, з.Усолье-Сибирское, ул.Молотовая	земли населенных пунктов	раздел земельного участка с кадастровым номером 38:31:000041:2616 с сохранением исходного земельного участка в измененных границах	хранение автотранспорта 2.7.1.	116
:3482	Российская Федерация, Иркутская область, городской округ город Усолье-Сибирское, з.Усолье-Сибирское, ул.Молотовая	земли населенных пунктов	раздел земельного участка с кадастровым номером 38:31:000041:2616 с сохранением исходного земельного участка в измененных границах	хранение автотранспорта 2.7.1.	165

	ул.Молотовая		земельного участка в измененных границах		
:3483	Российская Федерация, Иркутская область, городской округ город Усолье-Сибирское, 2.Усолье-Сибирское, ул.Молотовая	земли населенных пунктов	раздел земельного участка с кадастровым номером 38:31:00004:1:2616 с сохранением исходного земельного участка в измененных границах	хранение автотранспорта 2.7.1.	46
:3484	Российская Федерация, Иркутская область, городской округ город Усолье-Сибирское, 2.Усолье-Сибирское, ул.Молотовая	земли населенных пунктов	раздел земельного участка с кадастровым номером 38:31:00004:1:2616 с сохранением исходного земельного участка в измененных границах	хранение автотранспорта 2.7.1.	50
:3485	Российская Федерация, Иркутская область, городской округ город Усолье-Сибирское, 2.Усолье-Сибирское, ул.Молотовая	земли населенных пунктов	раздел земельного участка с кадастровым номером 38:31:00004:1:2616 с сохранением исходного земельного участка в измененных границах	хранение автотранспорта 2.7.1.	40
:3486	Российская Федерация, Иркутская область, городской округ город Усолье-Сибирское, 2.Усолье-Сибирское, ул.Молотовая	земли населенных пунктов	раздел земельного участка с кадастровым номером 38:31:00004:1:2616 с сохранением исходного земельного участка в измененных границах	хранение автотранспорта 2.7.1.	47
:3487	Российская Федерация, Иркутская область, городской округ город Усолье-Сибирское, 2.Усолье-Сибирское, ул.Молотовая	земли населенных пунктов	раздел земельного участка с кадастровым номером 38:31:00004:1:2616 с сохранением исходного земельного участка в измененных границах	хранение автотранспорта 2.7.1.	47
:3488	Российская Федерация, Иркутская область, городской округ город Усолье-Сибирское, 2.Усолье-Сибирское, ул.Молотовая	земли населенных пунктов	раздел земельного участка с кадастровым номером 38:31:00004:1:2616 с сохранением исходного земельного участка в измененных границах	хранение автотранспорта 2.7.1.	45
:3489	Российская Федерация, Иркутская область, городской округ город Усолье-Сибирское, 2.Усолье-Сибирское, ул.Молотовая	земли населенных пунктов	раздел земельного участка с кадастровым номером 38:31:00004:1:2616 с сохранением исходного земельного участка в измененных границах	хранение автотранспорта 2.7.1.	45
:3490	Российская Федерация,		раздел земельного	хранение автотранспорта	33

					02.11/2023-ППТ/ПМТ	Лист
Изм.	Лист	№ докум.	Подпись	Дата		26

	Иркутская область, городской округ город Усолье-Сибирское, з.Усолье-Сибирское, ул.Молотовая	земли населенных пунктов	участка с кадастровым номером 38:31:00004:1:2616 с сохранением исходного земельного участка в измененных границах	2.7.1.	
:3491	Российская Федерация, Иркутская область, городской округ город Усолье-Сибирское, з.Усолье-Сибирское, ул.Молотовая	земли населенных пунктов	раздел земельного участка с кадастровым номером 38:31:00004:1:2616 с сохранением исходного земельного участка в измененных границах	хранение автотранспорта 2.7.1.	31
:3492	Российская Федерация, Иркутская область, городской округ город Усолье-Сибирское, з.Усолье-Сибирское, ул.Молотовая	земли населенных пунктов	раздел земельного участка с кадастровым номером 38:31:00004:1:2616 с сохранением исходного земельного участка в измененных границах	хранение автотранспорта 2.7.1.	36
:3493	Российская Федерация, Иркутская область, городской округ город Усолье-Сибирское, з.Усолье-Сибирское, ул.Молотовая	земли населенных пунктов	раздел земельного участка с кадастровым номером 38:31:00004:1:2616 с сохранением исходного земельного участка в измененных границах	хранение автотранспорта 2.7.1.	34
:3494	Российская Федерация, Иркутская область, городской округ город Усолье-Сибирское, з.Усолье-Сибирское, ул.Молотовая	земли населенных пунктов	раздел земельного участка с кадастровым номером 38:31:00004:1:2616 с сохранением исходного земельного участка в измененных границах	хранение автотранспорта 2.7.1.	35
:3495	Российская Федерация, Иркутская область, городской округ город Усолье-Сибирское, з.Усолье-Сибирское, ул.Молотовая	земли населенных пунктов	раздел земельного участка с кадастровым номером 38:31:00004:1:2616 с сохранением исходного земельного участка в измененных границах	хранение автотранспорта 2.7.1.	35
:3496	Российская Федерация, Иркутская область, городской округ город Усолье-Сибирское, з.Усолье-Сибирское, ул.Молотовая	земли населенных пунктов	раздел земельного участка с кадастровым номером 38:31:00004:1:2616 с сохранением исходного земельного участка в измененных границах	хранение автотранспорта 2.7.1.	36
:3497	Российская Федерация, Иркутская область, городской округ город Усолье-Сибирское, з.Усолье-Сибирское, ул.Молотовая	земли населенных пунктов	раздел земельного участка с кадастровым номером 38:31:00004:1:2616 с сохранением исходного земельного участка в измененных границах	хранение автотранспорта 2.7.1.	37

					02.11/2023-ППТ/ПМТ	Лист
Изм.	Лист	№ докум.	Подпись	Дата		27

	ул.Молотовая		земельного участка в измененных границах		
:3У98	Российская Федерация, Иркутская область, городской округ город Усолье- Сибирское, 2.Усолье- Сибирское, ул.Молотовая	земли населенных пунктов	раздел земельного участка с кадастровым номером 38:31:00004:1:2616 с сохранением исходного земельного участка в измененных границах	хранение автотранспорта 2.7.1.	33
:3У99	Российская Федерация, Иркутская область, городской округ город Усолье- Сибирское, 2.Усолье- Сибирское, ул.Молотовая	земли населенных пунктов	раздел земельного участка с кадастровым номером 38:31:00004:1:2616 с сохранением исходного земельного участка в измененных границах	хранение автотранспорта 2.7.1.	33
:3У100	Российская Федерация, Иркутская область, городской округ город Усолье- Сибирское, 2.Усолье- Сибирское, ул.Молотовая	земли населенных пунктов	раздел земельного участка с кадастровым номером 38:31:00004:1:2616 с сохранением исходного земельного участка в измененных границах	хранение автотранспорта 2.7.1.	33
:3У101	Российская Федерация, Иркутская область, городской округ город Усолье- Сибирское, 2.Усолье- Сибирское, ул.Молотовая	земли населенных пунктов	раздел земельного участка с кадастровым номером 38:31:00004:1:2616 с сохранением исходного земельного участка в измененных границах	хранение автотранспорта 2.7.1.	32
:3У102	Российская Федерация, Иркутская область, городской округ город Усолье- Сибирское, 2.Усолье- Сибирское, ул.Молотовая	земли населенных пунктов	раздел земельного участка с кадастровым номером 38:31:00004:1:2616 с сохранением исходного земельного участка в измененных границах	хранение автотранспорта 2.7.1.	34
:3У103	Российская Федерация, Иркутская область, городской округ город Усолье- Сибирское, 2.Усолье- Сибирское, ул.Молотовая	земли населенных пунктов	раздел земельного участка с кадастровым номером 38:31:00004:1:2616 с сохранением исходного земельного участка в измененных границах	хранение автотранспорта 2.7.1.	33
:3У104	Российская Федерация, Иркутская область, городской округ город Усолье- Сибирское, 2.Усолье- Сибирское, ул.Молотовая	земли населенных пунктов	раздел земельного участка с кадастровым номером 38:31:00004:1:2616 с сохранением исходного земельного участка в измененных границах	хранение автотранспорта 2.7.1.	32
:3У105	Российская Федерация,		раздел земельного	хранение автотранспорта	32

					02.11/2023-ППТ/ПМТ	Лист
Изм.	Лист	№ докум.	Подпись	Дата		28

	Иркутская область, городской округ город Усолье-Сибирское, з.Усолье-Сибирское, ул.Молотовая	земли населенных пунктов	участка с кадастровым номером 38:31:000041:2616 с сохранением исходного земельного участка в измененных границах	2.7.1.	
:ЗУ106	Российская Федерация, Иркутская область, городской округ город Усолье-Сибирское, з.Усолье-Сибирское, ул.Молотовая	земли населенных пунктов	раздел земельного участка с кадастровым номером 38:31:000041:2616 с сохранением исходного земельного участка в измененных границах	хранение автотранспорта 2.7.1.	32
:ЗУ107	Российская Федерация, Иркутская область, городской округ город Усолье-Сибирское, з.Усолье-Сибирское, ул.Молотовая	земли населенных пунктов	раздел земельного участка с кадастровым номером 38:31:000041:2616 с сохранением исходного земельного участка в измененных границах	хранение автотранспорта 2.7.1.	30
:ЗУ108	Российская Федерация, Иркутская область, городской округ город Усолье-Сибирское, з.Усолье-Сибирское, ул.Молотовая	земли населенных пунктов	раздел земельного участка с кадастровым номером 38:31:000041:2616 с сохранением исходного земельного участка в измененных границах	хранение автотранспорта 2.7.1.	40
:ЗУ109	Российская Федерация, Иркутская область, городской округ город Усолье-Сибирское, з.Усолье-Сибирское, ул.Молотовая	земли населенных пунктов	раздел земельного участка с кадастровым номером 38:31:000041:2616 с сохранением исходного земельного участка в измененных границах	хранение автотранспорта 2.7.1.	28
:ЗУ110	Российская Федерация, Иркутская область, городской округ город Усолье-Сибирское, з.Усолье-Сибирское, ул.Молотовая	земли населенных пунктов	раздел земельного участка с кадастровым номером 38:31:000041:2616 с сохранением исходного земельного участка в измененных границах	хранение автотранспорта 2.7.1.	34
:ЗУ111	Российская Федерация, Иркутская область, городской округ город Усолье-Сибирское, з.Усолье-Сибирское, ул.Молотовая	земли населенных пунктов	раздел земельного участка с кадастровым номером 38:31:000041:2616 с сохранением исходного земельного участка в измененных границах	хранение автотранспорта 2.7.1.	32
:ЗУ112	Российская Федерация, Иркутская область, городской округ город Усолье-Сибирское, з.Усолье-Сибирское, ул.Молотовая	земли населенных пунктов	раздел земельного участка с кадастровым номером 38:31:000041:2616 с сохранением исходного земельного участка в измененных границах	хранение автотранспорта 2.7.1.	36

	ул.Молотовая		земельного участка в измененных границах		
:ЗУ113	Российская Федерация, Иркутская область, городской округ город Усолье-Сибирское, 2.Усолье-Сибирское, ул.Молотовая	земли населенных пунктов	раздел земельного участка с кадастровым номером 38:31:00004:1:2616 с сохранением исходного земельного участка в измененных границах	хранение автотранспорта 2.7.1.	34
:ЗУ114	Российская Федерация, Иркутская область, городской округ город Усолье-Сибирское, 2.Усолье-Сибирское, ул.Молотовая	земли населенных пунктов	раздел земельного участка с кадастровым номером 38:31:00004:1:2616 с сохранением исходного земельного участка в измененных границах	хранение автотранспорта 2.7.1.	32
:ЗУ115	Российская Федерация, Иркутская область, городской округ город Усолье-Сибирское, 2.Усолье-Сибирское, ул.Молотовая	земли населенных пунктов	раздел земельного участка с кадастровым номером 38:31:00004:1:2616 с сохранением исходного земельного участка в измененных границах	хранение автотранспорта 2.7.1.	36
:ЗУ116	Российская Федерация, Иркутская область, городской округ город Усолье-Сибирское, 2.Усолье-Сибирское, ул.Молотовая	земли населенных пунктов	раздел земельного участка с кадастровым номером 38:31:00004:1:2616 с сохранением исходного земельного участка в измененных границах	хранение автотранспорта 2.7.1.	32
:ЗУ117	Российская Федерация, Иркутская область, городской округ город Усолье-Сибирское, 2.Усолье-Сибирское, ул.Молотовая	земли населенных пунктов	раздел земельного участка с кадастровым номером 38:31:00004:1:2616 с сохранением исходного земельного участка в измененных границах	хранение автотранспорта 2.7.1.	30
:ЗУ118	Российская Федерация, Иркутская область, городской округ город Усолье-Сибирское, 2.Усолье-Сибирское, ул.Молотовая	земли населенных пунктов	раздел земельного участка с кадастровым номером 38:31:00004:1:2616 с сохранением исходного земельного участка в измененных границах	хранение автотранспорта 2.7.1.	34
:ЗУ119	Российская Федерация, Иркутская область, городской округ город Усолье-Сибирское, 2.Усолье-Сибирское, ул.Молотовая	земли населенных пунктов	раздел земельного участка с кадастровым номером 38:31:00004:1:2616 с сохранением исходного земельного участка в измененных границах	хранение автотранспорта 2.7.1.	32
:ЗУ120	Российская Федерация,		раздел земельного	хранение автотранспорта	33

					02.11/2023-ППТ/ПМТ	Лист
Изм.	Лист	№ докум.	Подпись	Дата		30

	Иркутская область, городской округ город Усолье-Сибирское, з.Усолье-Сибирское, ул.Молотовая	земли населенных пунктов	участка с кадастровым номером 38:31:00004:1:2616 с сохранением исходного земельного участка в измененных границах	2.7.1.	
:ЗУ121	Российская Федерация, Иркутская область, городской округ город Усолье-Сибирское, з.Усолье-Сибирское, ул.Молотовая	земли населенных пунктов	раздел земельного участка с кадастровым номером 38:31:00004:1:2616 с сохранением исходного земельного участка в измененных границах	хранение автотранспорта 2.7.1.	31
:ЗУ122	Российская Федерация, Иркутская область, городской округ город Усолье-Сибирское, з.Усолье-Сибирское, ул.Молотовая	земли населенных пунктов	раздел земельного участка с кадастровым номером 38:31:00004:1:2616 с сохранением исходного земельного участка в измененных границах	хранение автотранспорта 2.7.1.	33
:ЗУ123	Российская Федерация, Иркутская область, городской округ город Усолье-Сибирское, з.Усолье-Сибирское, ул.Молотовая	земли населенных пунктов	раздел земельного участка с кадастровым номером 38:31:00004:1:2616 с сохранением исходного земельного участка в измененных границах	хранение автотранспорта 2.7.1.	38
:ЗУ124	Российская Федерация, Иркутская область, городской округ город Усолье-Сибирское, з.Усолье-Сибирское, ул.Молотовая	земли населенных пунктов	раздел земельного участка с кадастровым номером 38:31:00004:1:2616 с сохранением исходного земельного участка в измененных границах	хранение автотранспорта 2.7.1.	32
:ЗУ125	Российская Федерация, Иркутская область, городской округ город Усолье-Сибирское, з.Усолье-Сибирское, ул.Молотовая	земли населенных пунктов	раздел земельного участка с кадастровым номером 38:31:00004:1:2616 с сохранением исходного земельного участка в измененных границах	хранение автотранспорта 2.7.1.	33
:ЗУ126	Российская Федерация, Иркутская область, городской округ город Усолье-Сибирское, з.Усолье-Сибирское, ул.Молотовая	земли населенных пунктов	раздел земельного участка с кадастровым номером 38:31:00004:1:2616 с сохранением исходного земельного участка в измененных границах	хранение автотранспорта 2.7.1.	35
:ЗУ127	Российская Федерация, Иркутская область, городской округ город Усолье-Сибирское, з.Усолье-Сибирское, ул.Молотовая	земли населенных пунктов	раздел земельного участка с кадастровым номером 38:31:00004:1:2616 с сохранением исходного земельного участка в измененных границах	хранение автотранспорта 2.7.1.	33

	ул.Молотовая		земельного участка в измененных границах		
:ЗУ128	Российская Федерация, Иркутская область, городской округ город Усолье- Сибирское, 2.Усолье- Сибирское, ул.Молотовая	земли населенных пунктов	раздел земельного участка с кадастровым номером 38:31:00004:1:2616 с сохранением исходного земельного участка в измененных границах	хранение автотранспорта 2.7.1.	32
:ЗУ129	Российская Федерация, Иркутская область, городской округ город Усолье- Сибирское, 2.Усолье- Сибирское, ул.Молотовая	земли населенных пунктов	раздел земельного участка с кадастровым номером 38:31:00004:1:2616 с сохранением исходного земельного участка в измененных границах	хранение автотранспорта 2.7.1.	32
:ЗУ130	Российская Федерация, Иркутская область, городской округ город Усолье- Сибирское, 2.Усолье-Сибирское, ул.Молотовая	земли населенных пунктов	раздел земельного участка с кадастровым номером 38:31:00004:1:2616 с сохранением исходного земельного участка в измененных границах	хранение автотранспорта 2.7.1.	35
:ЗУ131	Российская Федерация, Иркутская область, городской округ город Усолье- Сибирское, 2.Усолье-Сибирское, ул.Молотовая	земли населенных пунктов	раздел земельного участка с кадастровым номером 38:31:00004:1:2616 с сохранением исходного земельного участка в измененных границах	хранение автотранспорта 2.7.1.	33
:ЗУ132	Российская Федерация, Иркутская область, городской округ город Усолье- Сибирское, 2.Усолье-Сибирское, ул.Молотовая	земли населенных пунктов	раздел земельного участка с кадастровым номером 38:31:00004:1:2616 с сохранением исходного земельного участка в измененных границах	хранение автотранспорта 2.7.1.	37
:ЗУ133	Российская Федерация, Иркутская область, городской округ город Усолье- Сибирское, 2.Усолье-Сибирское, ул.Молотовая	земли населенных пунктов	раздел земельного участка с кадастровым номером 38:31:00004:1:2616 с сохранением исходного земельного участка в измененных границах	хранение автотранспорта 2.7.1.	34
:ЗУ134	Российская Федерация, Иркутская область, городской округ город Усолье- Сибирское, 2.Усолье-Сибирское, ул.Молотовая	земли населенных пунктов	раздел земельного участка с кадастровым номером 38:31:00004:1:2616 с сохранением исходного земельного участка в измененных границах	хранение автотранспорта 2.7.1.	33
:ЗУ135	Российская Федерация,		раздел земельного	хранение автотранспорта	28

					02.11/2023-ППТ/ПМТ	Лист
Изм.	Лист	№ докум.	Подпись	Дата		32

	Иркутская область, городской округ город Усолье- Сибирское, г.Усолье-Сибирское, ул.Молотовая	земли населенных пунктов	участка с кадастровым номером 38:31:00004:1:2616 с сохранением исходного земельного участка в измененных границах	2.7.1.	
:ЗУ136	Российская Федерация, Иркутская область, городской округ город Усолье- Сибирское, г.Усолье-Сибирское, ул.Молотовая	земли населенных пунктов	раздел земельного участка с кадастровым номером 38:31:00004:1:2616 с сохранением исходного земельного участка в измененных границах	хранение автотранспорта 2.7.1.	32
:ЗУ137	Российская Федерация, Иркутская область, городской округ город Усолье- Сибирское, г.Усолье-Сибирское, ул.Молотовая	земли населенных пунктов	раздел земельного участка с кадастровым номером 38:31:00004:1:2616 с сохранением исходного земельного участка в измененных границах	хранение автотранспорта 2.7.1.	35
:ЗУ138	Российская Федерация, Иркутская область, городской округ город Усолье- Сибирское, г.Усолье-Сибирское, ул.Молотовая	земли населенных пунктов	раздел земельного участка с кадастровым номером 38:31:00004:1:2616 с сохранением исходного земельного участка в измененных границах	хранение автотранспорта 2.7.1.	37
:ЗУ139	Российская Федерация, Иркутская область, городской округ город Усолье- Сибирское, г.Усолье-Сибирское, ул.Молотовая	земли населенных пунктов	раздел земельного участка с кадастровым номером 38:31:00004:1:2616 с сохранением исходного земельного участка в измененных границах	хранение автотранспорта 2.7.1.	28
:ЗУ140	Российская Федерация, Иркутская область, городской округ город Усолье- Сибирское, г.Усолье-Сибирское, ул.Молотовая	земли населенных пунктов	раздел земельного участка с кадастровым номером 38:31:00004:1:2616 с сохранением исходного земельного участка в измененных границах	хранение автотранспорта 2.7.1.	30
:ЗУ141	Российская Федерация, Иркутская область, городской округ город Усолье- Сибирское, г.Усолье-Сибирское, ул.Молотовая	земли населенных пунктов	раздел земельного участка с кадастровым номером 38:31:00004:1:2616 с сохранением исходного земельного участка в измененных границах	хранение автотранспорта 2.7.1.	33
:ЗУ142	Российская Федерация, Иркутская область, городской округ город Усолье- Сибирское, г.Усолье-Сибирское,	земли населенных пунктов	раздел земельного участка с кадастровым номером 38:31:00004:1:2616 с сохранением исходного	хранение автотранспорта 2.7.1.	33

	ул.Молотовая		земельного участка в измененных границах		
:ЗУ143	Российская Федерация, Иркутская область, городской округ город Усолье-Сибирское, з.Усолье-Сибирское, ул.Молотовая	земли населенных пунктов	раздел земельного участка с кадастровым номером 38:31:00004:1:2616 с сохранением исходного земельного участка в измененных границах	хранение автотранспорта 2.7.1.	32
:ЗУ144	Российская Федерация, Иркутская область, городской округ город Усолье-Сибирское, з.Усолье-Сибирское, ул.Молотовая	земли населенных пунктов	раздел земельного участка с кадастровым номером 38:31:00004:1:2616 с сохранением исходного земельного участка в измененных границах	хранение автотранспорта 2.7.1.	31
:ЗУ145	Российская Федерация, Иркутская область, городской округ город Усолье-Сибирское, з.Усолье-Сибирское, ул.Молотовая	земли населенных пунктов	раздел земельного участка с кадастровым номером 38:31:00004:1:2616 с сохранением исходного земельного участка в измененных границах	хранение автотранспорта 2.7.1.	46
:ЗУ146	Российская Федерация, Иркутская область, городской округ город Усолье-Сибирское, з.Усолье-Сибирское, ул.Молотовая	земли населенных пунктов	раздел земельного участка с кадастровым номером 38:31:00004:1:2616 с сохранением исходного земельного участка в измененных границах	хранение автотранспорта 2.7.1.	50
38:31:00004:1:2616 (сохраненный в измененных границах земельный участок)	Российская Федерация, Иркутская область, городской округ город Усолье-Сибирское, з.Усолье-Сибирское, ул.Молотовая	земли населенных пунктов	раздел земельного участка с кадастровым номером 38:31:00004:1:2616 с сохранением исходного земельного участка в измененных границах	земельные участки (территории) общего пользования 12.1.	1656
:ЗУ147	Российская Федерация, Иркутская область, городской округ город Усолье-Сибирское, з.Усолье-Сибирское, ул.Молотовая	земли населенных пунктов	перераспределение земельного участка с кадастровым номером 38:31:00004:1:2589 земельного участка с кадастровым номером 38:31:00004:1:2590	служебные гаражи 4.9.	898
:ЗУ148	Российская Федерация, Иркутская область, городской округ город Усолье-Сибирское, з.Усолье-Сибирское, ул.Молотовая	земли населенных пунктов	перераспределение земельного участка с кадастровым номером 38:31:00004:1:2589 земельного участка с кадастровым номером 38:31:00004:1:2590	служебные гаражи 4.9.	988
:ЗУ149	Российская Федерация, Иркутская область,	земли	перераспределение земельного участка с кадастровым номером	служебные гаражи 4.9.	565

	городской округ город Усолье- Сибирское, з.Усолье- Сибирское, ул.Молотовая	населенных пунктов	38:31:000041:2766 (многоконтурный) и земель, находящихся в государственной или муниципальной собственности		
:3У150	Российская Федерация, Иркутская область, городской округ город Усолье- Сибирское, з.Усолье- Сибирское, ул.Молотовая	земли населенных пунктов	раздел земельного участка с кадастровым номером 38:31:000041:2766 с сохранением исходного земельного участка в измененных границах	хранение автотранспорта 2.7.1.	51
:3У151	Российская Федерация, Иркутская область, городской округ город Усолье- Сибирское, з.Усолье- Сибирское, ул.Молотовая	земли населенных пунктов	раздел земельного участка с кадастровым номером 38:31:000041:2766 с сохранением исходного земельного участка в измененных границах	хранение автотранспорта 2.7.1.	51
:3У152	Российская Федерация, Иркутская область, городской округ город Усолье- Сибирское, з.Усолье- Сибирское, ул.Молотовая	земли населенных пунктов	раздел земельного участка с кадастровым номером 38:31:000041:2766 с сохранением исходного земельного участка в измененных границах	хранение автотранспорта 2.7.1.	57
:3У153	Российская Федерация, Иркутская область, городской округ город Усолье- Сибирское, з.Усолье- Сибирское, ул.Молотовая	земли населенных пунктов	раздел земельного участка с кадастровым номером 38:31:000041:2766 с сохранением исходного земельного участка в измененных границах	хранение автотранспорта 2.7.1.	51
:3У154	Российская Федерация, Иркутская область, городской округ город Усолье- Сибирское, з.Усолье- Сибирское, ул.Молотовая	земли населенных пунктов	раздел земельного участка с кадастровым номером 38:31:000041:2766 с сохранением исходного земельного участка в измененных границах	хранение автотранспорта 2.7.1.	63
:3У155	Российская Федерация, Иркутская область, городской округ город Усолье- Сибирское, з.Усолье- Сибирское, ул.Молотовая	земли населенных пунктов	раздел земельного участка с кадастровым номером 38:31:000041:2766 с сохранением исходного земельного участка в измененных границах	хранение автотранспорта 2.7.1.	66
:3У156	Российская Федерация, Иркутская область, городской округ город Усолье- Сибирское, з.Усолье- Сибирское,	земли населенных пунктов	раздел земельного участка с кадастровым номером 38:31:000041:2766 с сохранением исходного земельного участка в измененных границах	хранение автотранспорта 2.7.1.	62

	ул.Молотовая				
:34157	Российская Федерация, Иркутская область, городской округ город Усолье-Сибирское, з.Усолье-Сибирское, ул.Молотовая	земли населенных пунктов	раздел земельного участка с кадастровым номером 38:31:000041:2766 с сохранением исходного земельного участка в измененных границах	хранение автотранспорта 2.7.1.	58
:34158 (сохраненный в измененных границах земельный участок с кадастровым номером 38:31:000041:2766)	Российская Федерация, Иркутская область, городской округ город Усолье-Сибирское, з.Усолье-Сибирское, ул.Молотовая	земли населенных пунктов	раздел земельного участка с кадастровым номером 38:31:000041:2766 с сохранением исходного земельного участка в измененных границах	хранение автотранспорта 2.7.1.	119

**Площадь земельного участка, подлежащего образованию (перераспределение, раздел) уточняется на стадии подготовки межевого плана кадастровым инженером для постановки земельного участка на кадастровый учет.*

***В соответствии со ст. 3.7. Федерального закона от 25.10.2001 N 137-ФЗ (ред. от 01.05.2022) "О введении в действие Земельного кодекса Российской Федерации" не требуется получение разрешения на отклонение от предельных параметров разрешенного строительства объектов капитального строительства и получение разрешения на использование условно-разрешенного вида использования земельного участка для объектов капитального строительства — гараж, являющихся объектом капитального строительства и возведенных до дня введения в действие Градостроительного кодекса Российской Федерации от 29 декабря 2004 года N 190-ФЗ в следующих случаях:*

1) земельный участок для размещения гаража был предоставлен гражданину или передан ему какой-либо организацией (в том числе с которой этот гражданин состоял в трудовых или иных отношениях) либо иным образом выделен ему либо право на использование такого земельного участка возникло у гражданина по иным основаниям;

2) земельный участок образован из земельного участка, предоставленного или выделенного иным способом гаражному кооперативу либо иной организации, при которой был организован гаражный кооператив, для размещения гаражей, либо право на использование такого земельного участка возникло у таких кооператива либо организации по иным основаниям и гараж и (или) земельный участок, на котором он расположен, распределены соответствующему гражданину на основании решения общего собрания членов гаражного кооператива либо иного документа, устанавливающего такое распределение.

2. ПЕРЕЧЕНЬ И СВЕДЕНИЯ О ПЛОЩАДИ ОБРАЗУЕМЫХ ЗЕМЕЛЬНЫХ УЧАСТКОВ, КОТОРЫЕ БУДУТ ОТНЕСЕНЫ К ТЕРРИТОРИЯМ ОБЩЕГО ПОЛЬЗОВАНИЯ ИЛИ ИМУЩЕСТВУ ОБЩЕГО ПОЛЬЗОВАНИЯ, В ТОМ ЧИСЛЕ В ОТНОШЕНИИ КОТОРЫХ ПРЕДПОЛАГАЮТСЯ РЕЗЕРВИРОВАНИЕ И (ИЛИ) ИЗЪЯТИЕ ДЛЯ ГОСУДАРСТВЕННЫХ ИЛИ МУНИЦИПАЛЬНЫХ НУЖД

Проектом межевания не предусмотрено образование земельных участков, которые подлежат изъятию. Резервированию подлежат все образуемые земельные участки, предусмотренные данным проектом межевания территории.

Земельные участки, которые будут отнесены к территориям общего пользования отсутствуют.

					02.11/2023-ППТ/ПМТ	Лист
Изм.	Лист	№ докум.	Подпись	Дата		36

3. ВИД РАЗРЕШЕННОГО ИСПОЛЬЗОВАНИЯ ОБРАЗУЕМЫХ ЗЕМЕЛЬНЫХ УЧАСТКОВ В СООТВЕТСТВИИ С ПРОЕКТОМ МЕЖЕВАНИЯ ТЕРРИТОРИИ

Планируемый вид разрешенного использования формируемых земельных участков в соответствии с утвержденным Приказом Федеральная служба государственной регистрации, кадастра и картографии от 10.11.2020г. № N П/0412 классификатором «Об утверждении классификатора видов разрешенного использования земельных участков» представлен в таблице 1.

4. СВЕДЕНИЯ О ГРАНИЦАХ ТЕРРИТОРИИ, В ОТНОШЕНИИ КОТОРОЙ УТВЕРЖДЕН ПРОЕКТ МЕЖЕВАНИЯ

Координаты характерных точек границ территории, в отношении которой утвержден проект межевания, определяются в соответствии с требованиями к точности определения координат характерных точек границ, установленных в соответствии с Земельным кодексом Российской Федерации и совпадают с координатами характерных точек проекта планировки.

Таблица 3

Обозначение характерных точек границ	Координаты, м	
	X	Y
1	435898.05	3293062.73
2	435892.30	3293064.43
3	435887.52	3293065.82
4	435886.44	3293062.19
5	435885.43	3293062.40
6	435885.32	3293062.01
7	435875.62	3293064.44
8	435850.25	3293070.51
9	435916.87	3293284.06
10	435921.76	3293316.71
11	435921.95	3293323.41
12	435928.75	3293328.50
13	435947.98	3293323.29
14	435952.62	3293311.64
15	435941.87	3293279.32
16	435941.40	3293277.90
17	435932.97	3293252.31
18	435924.17	3293225.01
19	435920.87	3293214.63
20	435918.27	3293206.70
21	435919.65	3293206.14
22	435925.06	3293203.04
23	435929.51	3293200.57
24	435931.50	3293199.42
25	435919.83	3293167.75
26	435924.77	3293166.19
27	435926.92	3293165.50
28	435926.20	3293162.92
29	435925.63	3293160.86
30	435926.16	3293160.69
31	435924.81	3293156.64
32	435923.54	3293152.82
33	435921.57	3293146.90
34	435919.68	3293141.40
35	435928.24	3293138.46
36	435926.27	3293132.61
37	435924.36	3293126.93

					02.11/2023-ППТ/ПМТ	Лист
Изм.	Лист	№ докум.	Подпись	Дата		37

38	435916.45	3293129.26
39	435915.32	3293125.39
40	435913.76	3293119.73
41	435912.13	3293113.82
42	435910.56	3293108.12
43	435908.97	3293102.35
44	435907.33	3293096.40
45	435905.70	3293090.49
46	435906.25	3293090.34
47	435903.05	3293078.70
48	435901.37	3293072.94
49	435898.42	3293062.62

5. КАТАЛОГ КООРДИНАТ ПОВОРОТНЫХ ТОЧЕК ГРАНИЦ ОБРАЗУЕМЫХ ЗЕМЕЛЬНЫХ УЧАСТКОВ

Таблица 4

:3У1		
Номер точки	Координата X	Координата Y
1	435898.42	3293062.62
2	435901.37	3293072.94
3	435903.05	3293078.70
4	435904.67	3293084.61
5	435906.25	3293090.34
6	435905.70	3293090.49
7	435899.95	3293092.18
8	435895.56	3293093.47
9	435893.85	3293087.59
10	435892.13	3293081.69
11	435890.52	3293076.14
12	435889.31	3293071.99
13	435887.52	3293065.82
:3У2		
Номер точки	Координата X	Координата Y
1	435905.70	3293090.49
2	435907.33	3293096.40
3	435901.58	3293098.09
4	435897.29	3293099.34
5	435895.61	3293093.64
6	435899.95	3293092.18
:3У3		
Номер точки	Координата X	Координата Y
1	435907.33	3293096.40
2	435908.97	3293102.35
3	435903.22	3293104.04
4	435899.03	3293105.27
5	435897.29	3293099.34
6	435901.58	3293098.09
:3У4		
Номер точки	Координата X	Координата Y
1	435908.97	3293102.35
2	435910.56	3293108.12
3	435904.81	3293109.81
4	435900.69	3293111.00
5	435899.03	3293105.27
6	435903.22	3293104.04
:3У5		

					02.11/2023-ППТ/ПМТ	Лист
Изм.	Лист	№ докум.	Подпись	Дата		38

Номер точки	Координата X	Координата Y
1	435910.56	3293108.12
2	435912.13	3293113.82
3	435906.38	3293115.50
4	435902.36	3293116.68
5	435900.69	3293111.00
6	435904.81	3293109.81
:3У6		
Номер точки	Координата X	Координата Y
1	435912.13	3293113.82
2	435913.76	3293119.73
3	435908.01	3293121.42
4	435904.06	3293122.60
5	435902.36	3293116.68
6	435906.38	3293115.50
:3У7		
Номер точки	Координата X	Координата Y
1	435913.76	3293119.73
2	435915.32	3293125.39
3	435909.57	3293127.08
4	435905.69	3293128.22
5	435904.06	3293122.60
6	435908.01	3293121.42
:3У8		
Номер точки	Координата X	Координата Y
1	435915.31	3293125.39
2	435916.45	3293129.26
3	435910.70	3293130.95
4	435906.86	3293132.11
5	435905.69	3293128.22
6	435909.56	3293127.08
:3У9		
Номер точки	Координата X	Координата Y
1	435924.36	3293126.93
2	435926.27	3293132.61
3	435911.68	3293136.89
4	435908.64	3293137.81
5	435906.86	3293132.11
6	435909.74	3293131.23
:3У10		
Номер точки	Координата X	Координата Y
1	435926.27	3293132.61
2	435928.24	3293138.46
3	435919.71	3293141.30
4	435913.69	3293142.75
5	435910.51	3293143.59
6	435908.64	3293137.81
7	435911.68	3293136.89
:3У11		
Номер точки	Координата X	Координата Y
1	435919.68	3293141.40
2	435921.52	3293146.88
3	435915.78	3293148.74
4	435912.54	3293149.86
5	435910.51	3293143.59
6	435913.72	3293142.77
:3У12		
Номер точки	Координата X	Координата Y
1	435921.57	3293146.90
2	435923.54	3293152.82

Изм.	Лист	№ докум.	Подпись	Дата

02.11/2023-ППТ/ПМТ

Лист

39

3	435917.77	3293154.66
4	435914.43	3293155.70
5	435912.54	3293149.86
6	435915.76	3293148.79
:ЗУ13		
Номер точки	Координата X	Координата Y
1	435923.54	3293152.82
2	435924.81	3293156.64
3	435919.05	3293158.40
4	435915.62	3293159.39
5	435914.43	3293155.70
6	435917.77	3293154.66
:ЗУ14		
Номер точки	Координата X	Координата Y
1	435924.81	3293156.64
2	435926.16	3293160.69
3	435920.39	3293162.31
4	435916.88	3293163.28
5	435915.62	3293159.39
6	435919.05	3293158.40
:ЗУ15		
Номер точки	Координата X	Координата Y
1	435889.31	3293071.99
2	435887.52	3293065.82
3	435898.05	3293062.73
4	435898.42	3293062.62
5	435900.18	3293068.84
:ЗУ16		
Номер точки	Координата X	Координата Y
1	435900.18	3293068.84
2	435901.37	3293072.94
3	435890.52	3293076.14
4	435889.31	3293071.99
:ЗУ17		
Номер точки	Координата X	Координата Y
1	435901.37	3293072.94
2	435903.05	3293078.70
3	435892.13	3293081.69
4	435890.52	3293076.14
5	435892.96	3293075.39
:ЗУ18		
Номер точки	Координата X	Координата Y
1	435903.05	3293078.70
2	435904.67	3293084.61
3	435893.85	3293087.59
4	435892.13	3293081.69
:ЗУ19		
Номер точки	Координата X	Координата Y
1	435904.67	3293084.60
2	435906.25	3293090.34
3	435905.70	3293090.49
4	435899.95	3293092.18
5	435895.56	3293093.47
6	435893.85	3293087.59
7	435896.23	3293086.93
:ЗУ20		
Номер точки	Координата X	Координата Y
1	435875.62	3293064.44
2	435863.98	3293067.22
3	435865.88	3293073.23

<i>Изм.</i>	<i>Лист</i>	<i>№ докум.</i>	<i>Подпись</i>	<i>Дата</i>

02.11/2023-ППТ/ПМТ

Лист

40

4	435876.76	3293070.48
:3У21		
Номер точки	Координата X	Координата Y
1	435866.07	3293073.87
2	435876.76	3293070.48
3	435877.75	3293075.73
4	435867.67	3293078.92
:3У22		
Номер точки	Координата X	Координата Y
1	435867.67	3293078.92
2	435877.75	3293075.73
3	435878.38	3293078.06
4	435878.81	3293079.57
5	435868.86	3293082.72
:3У23		
Номер точки	Координата X	Координата Y
1	435868.86	3293082.72
2	435878.81	3293079.57
3	435879.98	3293083.60
4	435870.12	3293086.73
:3У24		
Номер точки	Координата X	Координата Y
1	435879.97	3293083.58
2	435870.12	3293086.73
3	435871.31	3293090.48
4	435881.07	3293087.39
:3У25		
Номер точки	Координата X	Координата Y
1	435881.07	3293087.39
2	435882.21	3293091.34
3	435872.54	3293094.40
4	435871.31	3293090.48
:3У26		
Номер точки	Координата X	Координата Y
1	435882.21	3293091.34
2	435872.54	3293094.40
3	435873.71	3293098.09
4	435883.28	3293095.06
:3У27		
Номер точки	Координата X	Координата Y
1	435873.71	3293098.09
2	435883.28	3293095.06
3	435884.48	3293099.21
4	435882.48	3293099.89
5	435875.00	3293102.20
:3У28		
Номер точки	Координата X	Координата Y
1	435875.00	3293102.20
2	435876.09	3293105.65
3	435876.20	3293105.99
4	435877.90	3293105.45
5	435883.64	3293103.65
6	435885.81	3293102.96
7	435885.67	3293102.47
8	435883.65	3293103.24
9	435882.48	3293099.89
:3У29		
Номер точки	Координата X	Координата Y
1	435885.81	3293102.96
2	435883.64	3293103.65

Изм.	Лист	№ докум.	Подпись	Дата

02.11/2023-ППТ/ПМТ

Лист

41

3	435877.90	3293105.45
4	435876.20	3293105.99
5	435877.20	3293109.18
6	435877.37	3293109.65
7	435886.92	3293106.77
:ЗУ30		
Номер точки	Координата X	Координата Y
1	435877.20	3293109.18
2	435886.74	3293106.16
3	435888.15	3293110.99
4	435878.71	3293113.98
:ЗУ31		
Номер точки	Координата X	Координата Y
1	435878.71	3293113.98
2	435888.15	3293110.99
3	435889.39	3293115.27
4	435880.05	3293118.23
:ЗУ32		
Номер точки	Координата X	Координата Y
1	435889.23	3293114.71
2	435881.34	3293117.03
3	435879.82	3293117.49
4	435881.13	3293121.63
5	435882.56	3293121.17
6	435890.43	3293118.83
:ЗУ33		
Номер точки	Координата X	Координата Y
1	435881.13	3293121.63
2	435882.37	3293125.54
3	435883.75	3293125.11
4	435891.54	3293122.81
5	435890.43	3293118.83
6	435882.56	3293121.17
:ЗУ34		
Номер точки	Координата X	Координата Y
1	435882.37	3293125.54
2	435883.61	3293129.47
3	435884.97	3293129.02
4	435892.71	3293126.78
5	435891.54	3293122.81
6	435883.75	3293125.11
:ЗУ35		
Номер точки	Координата X	Координата Y
1	435883.61	3293129.47
2	435884.74	3293133.09
3	435886.03	3293132.67
4	435893.77	3293130.43
5	435892.71	3293126.78
6	435884.97	3293129.02
:ЗУ36		
Номер точки	Координата X	Координата Y
1	435884.70	3293132.98
2	435893.72	3293130.12
3	435894.88	3293134.12
4	435885.95	3293136.95
:ЗУ37		
Номер точки	Координата X	Координата Y
1	435885.95	3293136.95
2	435894.88	3293134.12
3	435895.21	3293135.25

Изм.	Лист	№ докум.	Подпись	Дата

02.11/2023-ППТ/ПМТ

Лист

42

4	435895.96	3293137.64
5	435896.05	3293137.93
6	435887.14	3293140.75
:ЗУ38		
Номер точки	Координата X	Координата Y
1	435896.02	3293137.86
2	435888.51	3293140.23
3	435887.13	3293140.70
4	435888.31	3293144.46
5	435889.69	3293144.02
6	435897.24	3293141.70
:ЗУ39		
Номер точки	Координата X	Координата Y
1	435897.24	3293141.68
2	435888.30	3293144.43
3	435889.56	3293148.35
4	435890.80	3293147.95
5	435898.51	3293145.72
:ЗУ40		
Номер точки	Координата X	Координата Y
1	435889.43	3293147.99
2	435898.34	3293145.17
3	435899.69	3293149.44
4	435890.77	3293152.26
:ЗУ41		
Номер точки	Координата X	Координата Y
1	435890.77	3293152.26
2	435899.69	3293149.44
3	435900.88	3293153.21
4	435891.96	3293156.04
:ЗУ42		
Номер точки	Координата X	Координата Y
1	435891.96	3293156.04
2	435900.88	3293153.21
3	435902.04	3293156.88
4	435893.12	3293159.71
:ЗУ43		
Номер точки	Координата X	Координата Y
1	435893.12	3293159.71
2	435902.04	3293156.88
3	435903.27	3293160.76
4	435894.34	3293163.59
:ЗУ44		
Номер точки	Координата X	Координата Y
1	435894.34	3293163.59
2	435903.27	3293160.76
3	435904.40	3293164.35
4	435895.47	3293167.18
:ЗУ45		
Номер точки	Координата X	Координата Y
1	435896.87	3293166.93
2	435895.56	3293167.37
3	435896.73	3293171.16
4	435898.14	3293170.69
5	435905.58	3293168.17
6	435904.37	3293164.37
:ЗУ46		
Номер точки	Координата X	Координата Y
1	435896.73	3293171.16
2	435897.93	3293174.95

Изм.	Лист	№ докум.	Подпись	Дата

02.11/2023-ППТ/ПМТ

Лист

43

3	435899.20	3293174.59
4	435906.82	3293172.23
5	435905.56	3293168.19
6	435898.14	3293170.69
:3У47		
Номер точки	Координата X	Координата Y
1	435897.93	3293174.95
2	435899.18	3293178.94
3	435900.58	3293178.52
4	435907.65	3293176.14
5	435908.09	3293175.99
6	435906.82	3293172.23
7	435899.20	3293174.59
:3У48		
Номер точки	Координата X	Координата Y
1	435899.18	3293178.94
2	435900.40	3293182.84
3	435901.88	3293182.41
4	435909.35	3293179.86
5	435908.06	3293175.97
6	435900.58	3293178.52
:3У49		
Номер точки	Координата X	Координата Y
1	435900.40	3293182.84
2	435909.45	3293179.98
3	435910.58	3293183.42
4	435901.49	3293186.30
:3У50		
Номер точки	Координата X	Координата Y
1	435901.49	3293186.30
2	435910.58	3293183.42
3	435912.37	3293188.84
4	435903.21	3293191.75
:3У51		
Номер точки	Координата X	Координата Y
1	435922.21	3293219.68
2	435914.65	3293222.29
3	435913.01	3293222.83
4	435914.17	3293226.52
5	435915.90	3293225.88
6	435923.46	3293223.27
:3У52		
Номер точки	Координата X	Координата Y
1	435914.17	3293226.52
2	435915.38	3293230.41
3	435917.25	3293229.71
4	435924.79	3293226.97
5	435923.46	3293223.27
6	435915.90	3293225.88
:3У53		
Номер точки	Координата X	Координата Y
1	435905.59	3293199.32
2	435914.86	3293196.38
3	435916.14	3293200.25
4	435906.82	3293203.20
:3У54		
Номер точки	Координата X	Координата Y
1	435906.82	3293203.20
2	435916.14	3293200.25
3	435917.43	3293204.16

<i>Изм.</i>	<i>Лист</i>	<i>№ докум.</i>	<i>Подпись</i>	<i>Дата</i>

02.11/2023-ППТ/ПМТ

Лист

44

4	435908.06	3293207.13
:3У55		
Номер точки	Координата X	Координата Y
1	435908.06	3293207.13
2	435917.43	3293204.16
3	435917.46	3293204.25
4	435918.63	3293207.80
5	435909.21	3293210.79
:3У56		
Номер точки	Координата X	Координата Y
1	435909.21	3293210.79
2	435918.63	3293207.80
3	435919.97	3293211.90
4	435910.50	3293214.90
:3У57		
Номер точки	Координата X	Координата Y
1	435910.50	3293214.90
2	435919.97	3293211.90
3	435920.87	3293214.63
4	435921.24	3293215.79
5	435911.73	3293218.80
:3У58		
Номер точки	Координата X	Координата Y
1	435911.73	3293218.80
2	435921.24	3293215.79
3	435922.45	3293219.59
4	435912.93	3293222.61
:3У59		
Номер точки	Координата X	Координата Y
1	435912.93	3293222.61
2	435922.45	3293219.59
3	435923.63	3293223.31
4	435914.10	3293226.33
:3У60		
Номер точки	Координата X	Координата Y
1	435914.10	3293226.33
2	435923.63	3293223.31
3	435924.17	3293225.01
4	435924.72	3293226.73
5	435915.18	3293229.75
:3У61		
Номер точки	Координата X	Координата Y
1	435915.18	3293229.75
2	435924.72	3293226.73
3	435926.16	3293231.18
4	435916.59	3293234.22
:3У62		
Номер точки	Координата X	Координата Y
1	435916.59	3293234.22
2	435926.16	3293231.18
3	435927.37	3293234.94
4	435917.78	3293237.98
:3У63		
Номер точки	Координата X	Координата Y
1	435917.78	3293237.98
2	435927.37	3293234.94
3	435928.66	3293238.92
4	435919.03	3293241.97
:3У64		
Номер точки	Координата X	Координата Y

Изм.	Лист	№ докум.	Подпись	Дата

02.11/2023-ППТ/ПМТ

Лист

45

1	435919.03	329324.97
2	435928.66	3293238.92
3	435929.84	3293242.61
4	435920.20	3293245.66
:ЗУ65		
Номер точки	Координата X	Координата Y
1	435920.20	3293245.66
2	435929.84	3293242.61
3	435931.01	3293246.24
4	435921.34	3293249.30
:ЗУ66		
Номер точки	Координата X	Координата Y
1	435932.09	3293249.58
2	435931.01	3293246.24
3	435921.34	3293249.30
4	435922.43	3293252.77
:ЗУ67		
Номер точки	Координата X	Координата Y
1	435932.09	3293249.58
2	435932.97	3293252.31
3	435933.24	3293253.13
4	435923.52	3293256.21
5	435922.43	3293252.77
:ЗУ68		
Номер точки	Координата X	Координата Y
1	435934.90	3293258.18
2	435933.24	3293253.13
3	435923.52	3293256.21
4	435925.09	3293261.19
:ЗУ69		
Номер точки	Координата X	Координата Y
1	435934.90	3293258.18
2	435936.59	3293263.29
3	435926.73	3293266.41
4	435925.09	3293261.19
:ЗУ70		
Номер точки	Координата X	Координата Y
1	435926.73	3293266.41
2	435936.59	3293263.29
3	435937.83	3293267.06
4	435927.93	3293270.20
:ЗУ71		
Номер точки	Координата X	Координата Y
1	435927.93	3293270.20
2	435937.83	3293267.06
3	435938.98	3293270.56
4	435929.03	3293273.71
:ЗУ72		
Номер точки	Координата X	Координата Y
1	435929.03	3293273.71
2	435938.98	3293270.56
3	435940.41	3293274.88
4	435930.40	3293278.05
:ЗУ73		
Номер точки	Координата X	Координата Y
1	435930.40	3293278.05
2	435940.41	3293274.88
3	435941.40	3293277.90
4	435941.42	3293277.97
5	435931.38	3293281.15

Изм.	Лист	№ докум.	Подпись	Дата

02.11/2023-ППТ/ПМТ

Лист

46

:3У74		
Номер точки	Координата X	Координата Y
1	435931.38	3293281.15
2	435941.42	3293277.97
3	435943.37	3293283.82
4	435933.23	3293287.03
:3У75		
Номер точки	Координата X	Координата Y
1	435933.23	3293287.03
2	435943.37	3293283.82
3	435944.47	3293287.15
4	435934.28	3293290.37
:3У76		
Номер точки	Координата X	Координата Y
1	435934.28	3293290.37
2	435944.47	3293287.15
3	435945.69	3293290.81
4	435935.44	3293294.06
:3У77		
Номер точки	Координата X	Координата Y
1	435935.44	3293294.06
2	435945.69	3293290.81
3	435947.13	3293295.14
4	435936.81	3293298.41
:3У78		
Номер точки	Координата X	Координата Y
1	435936.81	3293298.41
2	435947.13	3293295.14
3	435948.36	3293298.83
4	435937.98	3293302.12
:3У79		
Номер точки	Координата X	Координата Y
1	435937.98	3293302.12
2	435948.36	3293298.83
3	435950.91	3293306.49
4	435940.41	3293309.81
:3У80		
Номер точки	Координата X	Координата Y
1	435940.41	3293309.81
2	435950.91	3293306.49
3	435952.62	3293311.64
4	435942.03	3293314.97
5	435941.85	3293314.39
:3У81		
Номер точки	Координата X	Координата Y
1	435937.48	3293315.17
2	435941.85	3293314.39
3	435942.03	3293314.97
4	435952.62	3293311.64
5	435947.98	3293323.29
6	435939.34	3293325.63
:3У82		
Номер точки	Координата X	Координата Y
1	435932.72	3293315.96
2	435937.48	3293315.17
3	435939.34	3293325.63
4	435928.75	3293328.50
5	435921.95	3293323.41
6	435921.80	3293318.09
:3У83		

Изм.	Лист	№ докум.	Подпись	Дата

02.11/2023-ППТ/ПМТ

Лист

47

Номер точки	Координата X	Координата Y
1	435931.91	3293311.81
2	435932.72	3293315.96
3	435930.84	3293316.28
4	435921.80	3293318.09
5	435921.76	3293316.71
6	435921.34	3293313.94
:ЗУ84		
Номер точки	Координата X	Координата Y
1	435931.91	3293311.81
2	435931.15	3293307.90
3	435920.74	3293309.93
4	435921.34	3293313.94
:ЗУ85		
Номер точки	Координата X	Координата Y
1	435930.37	3293304.13
2	435931.15	3293307.90
3	435920.73	3293309.93
4	435920.16	3293306.19
:ЗУ86		
Номер точки	Координата X	Координата Y
1	435930.37	3293304.13
2	435920.18	3293306.19
3	435919.63	3293302.48
4	435929.71	3293300.51
:ЗУ87		
Номер точки	Координата X	Координата Y
1	435919.02	3293298.42
2	435928.93	3293296.49
3	435929.71	3293300.51
4	435919.63	3293302.48
:ЗУ88		
Номер точки	Координата X	Координата Y
1	435926.91	3293288.82
2	435928.93	3293296.49
3	435919.02	3293298.42
4	435918.00	3293291.59
:ЗУ89		
Номер точки	Координата X	Координата Y
1	435925.74	3293285.08
2	435926.91	3293288.82
3	435918.00	3293291.59
4	435917.42	3293287.71
:ЗУ90		
Номер точки	Координата X	Координата Y
1	435925.74	3293285.08
2	435924.59	3293281.40
3	435916.80	3293283.83
4	435916.88	3293284.10
5	435917.42	3293287.71
:ЗУ91		
Номер точки	Координата X	Координата Y
1	435915.67	3293280.22
2	435923.46	3293277.79
3	435924.59	3293281.40
4	435916.80	3293283.83
:ЗУ92		
Номер точки	Координата X	Координата Y
1	435914.37	3293276.06
2	435922.17	3293273.62

Изм.	Лист	№ докум.	Подпись	Дата

02.11/2023-ППТ/ПМТ

Лист

48

3	435923.46	3293277.79
4	435915.67	3293280.22
:3У93		
Номер точки	Координата X	Координата Y
1	435913.35	3293272.77
2	435921.14	3293270.34
3	435922.17	3293273.62
4	435914.37	3293276.06
:3У94		
Номер точки	Координата X	Координата Y
1	435912.13	3293268.85
2	435919.92	3293266.42
3	435921.14	3293270.34
4	435913.35	3293272.77
:3У95		
Номер точки	Координата X	Координата Y
1	435910.86	3293264.79
2	435918.65	3293262.36
3	435919.92	3293266.42
4	435912.13	3293268.85
:3У96		
Номер точки	Координата X	Координата Y
1	435909.78	3293261.35
2	435917.58	3293258.91
3	435918.65	3293262.36
4	435910.86	3293264.79
:3У97		
Номер точки	Координата X	Координата Y
1	435908.55	3293257.39
2	435916.34	3293254.96
3	435917.58	3293258.91
4	435909.78	3293261.35
:3У98		
Номер точки	Координата X	Координата Y
1	435907.35	3293253.53
2	435915.14	3293251.10
3	435916.34	3293254.96
4	435908.55	3293257.39
:3У99		
Номер точки	Координата X	Координата Y
1	435906.31	3293250.21
2	435914.10	3293247.78
3	435915.14	3293251.10
4	435907.35	3293253.53
:3У100		
Номер точки	Координата X	Координата Y
1	435904.98	3293245.94
2	435912.77	3293243.51
3	435914.10	3293247.78
4	435906.31	3293250.21
:3У101		
Номер точки	Координата X	Координата Y
1	435903.80	3293242.17
2	435911.60	3293239.74
3	435912.77	3293243.51
4	435904.98	3293245.94
:3У102		
Номер точки	Координата X	Координата Y
1	435902.53	3293238.08
2	435910.32	3293235.65

Изм.	Лист	№ докум.	Подпись	Дата

02.11/2023-ППТ/ПМТ

Лист

49

3	435911.60	3293239.74
4	435903.80	3293242.17
:ЗУ103		
Номер точки	Координата X	Координата Y
1	435901.34	3293234.28
2	435909.14	3293231.85
3	435910.32	3293235.65
4	435902.53	3293238.08
:ЗУ104		
Номер точки	Координата X	Координата Y
1	435900.17	3293230.52
2	435907.96	3293228.09
3	435909.14	3293231.85
4	435901.34	3293234.28
:ЗУ105		
Номер точки	Координата X	Координата Y
1	435899.02	3293226.83
2	435906.81	3293224.40
3	435907.96	3293228.09
4	435900.17	3293230.52
:ЗУ106		
Номер точки	Координата X	Координата Y
1	435897.85	3293223.08
2	435905.64	3293220.65
3	435906.81	3293224.40
4	435899.02	3293226.83
:ЗУ107		
Номер точки	Координата X	Координата Y
1	435896.75	3293219.57
2	435904.55	3293217.13
3	435905.64	3293220.65
4	435897.85	3293223.08
:ЗУ108		
Номер точки	Координата X	Координата Y
1	435895.29	3293214.87
2	435903.08	3293212.44
3	435904.55	3293217.13
4	435896.75	3293219.57
:ЗУ109		
Номер точки	Координата X	Координата Y
1	435894.25	3293211.56
2	435902.05	3293209.13
3	435903.08	3293212.44
4	435895.29	3293214.87
:ЗУ110		
Номер точки	Координата X	Координата Y
1	435893.03	3293207.64
2	435900.83	3293205.21
3	435902.05	3293209.13
4	435894.25	3293211.56
:ЗУ111		
Номер точки	Координата X	Координата Y
1	435891.90	3293204.00
2	435899.69	3293201.57
3	435900.83	3293205.21
4	435893.03	3293207.64
:ЗУ112		
Номер точки	Координата X	Координата Y
1	435890.70	3293200.18
2	435898.50	3293197.75

Изм.	Лист	№ докум.	Подпись	Дата

02.11/2023-ППТ/ПМТ

Лист

50

3	435899.69	3293201.57
4	435891.90	3293204.00
:ЗУ113		
Номер точки	Координата X	Координата Y
1	435889.46	3293196.20
2	435897.26	3293193.77
3	435898.50	3293197.75
4	435890.70	3293200.18
:ЗУ114		
Номер точки	Координата X	Координата Y
1	435888.28	3293192.42
2	435896.08	3293189.99
3	435897.26	3293193.77
4	435889.46	3293196.20
:ЗУ115		
Номер точки	Координата X	Координата Y
1	435887.00	3293188.31
2	435894.80	3293185.87
3	435896.08	3293189.99
4	435888.28	3293192.42
:ЗУ116		
Номер точки	Координата X	Координата Y
1	435885.94	3293184.90
2	435893.73	3293182.47
3	435894.80	3293185.87
4	435887.00	3293188.31
:ЗУ117		
Номер точки	Координата X	Координата Y
1	435884.75	3293181.09
2	435892.54	3293178.66
3	435893.73	3293182.47
4	435885.94	3293184.90
:ЗУ118		
Номер точки	Координата X	Координата Y
1	435891.28	3293174.60
2	435892.54	3293178.66
3	435884.75	3293181.09
4	435883.54	3293177.21
:ЗУ119		
Номер точки	Координата X	Координата Y
1	435891.28	3293174.60
2	435890.14	3293170.95
3	435882.34	3293173.39
4	435883.54	3293177.21
:ЗУ120		
Номер точки	Координата X	Координата Y
1	435881.16	3293169.58
2	435888.95	3293167.15
3	435890.14	3293170.95
4	435882.34	3293173.39
:ЗУ121		
Номер точки	Координата X	Координата Y
1	435880.03	3293165.97
2	435887.83	3293163.54
3	435888.95	3293167.15
4	435881.16	3293169.58
:ЗУ122		
Номер точки	Координата X	Координата Y
1	435878.83	3293162.13
2	435886.63	3293159.70

Изм.	Лист	№ докум.	Подпись	Дата

02.11/2023-ППТ/ПМТ

Лист

51

3	435887.83	3293163.54
4	435880.03	3293165.97
:ЗУ123		
Номер точки	Координата X	Координата Y
1	435877.46	3293157.74
2	435885.26	3293155.31
3	435886.63	3293159.70
4	435878.83	3293162.13
:ЗУ124		
Номер точки	Координата X	Координата Y
1	435876.40	3293154.34
2	435884.20	3293151.91
3	435885.26	3293155.31
4	435877.46	3293157.74
:ЗУ125		
Номер точки	Координата X	Координата Y
1	435875.19	3293150.45
2	435882.99	3293148.01
3	435884.20	3293151.91
4	435876.40	3293154.34
:ЗУ126		
Номер точки	Координата X	Координата Y
1	435873.93	3293146.41
2	435881.73	3293143.98
3	435882.99	3293148.01
4	435875.19	3293150.45
:ЗУ127		
Номер точки	Координата X	Координата Y
1	435872.88	3293143.05
2	435880.68	3293140.61
3	435881.73	3293143.98
4	435873.93	3293146.41
:ЗУ128		
Номер точки	Координата X	Координата Y
1	435871.66	3293139.14
2	435879.46	3293136.70
3	435880.68	3293140.61
4	435872.88	3293143.05
:ЗУ129		
Номер точки	Координата X	Координата Y
1	435870.48	3293135.37
2	435878.28	3293132.94
3	435879.46	3293136.70
4	435871.66	3293139.14
:ЗУ130		
Номер точки	Координата X	Координата Y
1	435869.36	3293131.76
2	435877.16	3293129.33
3	435878.28	3293132.94
4	435870.48	3293135.37
:ЗУ131		
Номер точки	Координата X	Координата Y
1	435868.16	3293127.91
2	435875.96	3293125.47
3	435877.16	3293129.33
4	435869.36	3293131.76
:ЗУ132		
Номер точки	Координата X	Координата Y
1	435866.80	3293123.54
2	435874.59	3293121.11

Изм.	Лист	№ докум.	Подпись	Дата
------	------	----------	---------	------

02.11/2023-ППТ/ПМТ

Лист

52

3	435875.96	3293125.47
4	435868.16	3293127.91
:ЗУ133		
Номер точки	Координата X	Координата Y
1	435865.57	3293119.61
2	435873.37	3293117.18
3	435874.59	3293121.11
4	435866.80	3293123.54
:ЗУ134		
Номер точки	Координата X	Координата Y
1	435864.41	3293115.89
2	435872.21	3293113.46
3	435873.37	3293117.18
4	435865.57	3293119.61
:ЗУ135		
Номер точки	Координата X	Координата Y
1	435863.38	3293112.61
2	435871.18	3293110.17
3	435872.21	3293113.46
4	435864.41	3293115.89
:ЗУ136		
Номер точки	Координата X	Координата Y
1	435862.15	3293108.66
2	435869.95	3293106.23
3	435871.18	3293110.17
4	435863.38	3293112.61
:ЗУ137		
Номер точки	Координата X	Координата Y
1	435860.88	3293104.58
2	435868.68	3293102.14
3	435869.95	3293106.23
4	435862.15	3293108.66
:ЗУ138		
Номер точки	Координата X	Координата Y
1	435859.54	3293100.27
2	435867.34	3293097.84
3	435868.68	3293102.14
4	435860.88	3293104.58
:ЗУ139		
Номер точки	Координата X	Координата Y
1	435858.51	3293096.97
2	435866.31	3293094.54
3	435867.34	3293097.84
4	435859.54	3293100.27
:ЗУ140		
Номер точки	Координата X	Координата Y
1	435857.40	3293093.44
2	435865.20	3293091.00
3	435866.31	3293094.54
4	435858.51	3293096.97
:ЗУ141		
Номер точки	Координата X	Координата Y
1	435856.19	3293089.55
2	435863.99	3293087.12
3	435865.20	3293091.00
4	435857.40	3293093.44
:ЗУ142		
Номер точки	Координата X	Координата Y
1	435854.99	3293085.70
2	435862.79	3293083.26

Изм.	Лист	№ докум.	Подпись	Дата

02.11/2023-ППТ/ПМТ

Лист

53

3	435863.99	3293087.12
4	435856.19	3293089.55
:ЗУ143		
Номер точки	Координата X	Координата Y
1	435853.82	3293081.96
2	435861.62	3293079.52
3	435862.79	3293083.26
4	435854.99	3293085.70
:ЗУ144		
Номер точки	Координата X	Координата Y
1	435852.97	3293079.22
2	435860.77	3293076.79
3	435861.62	3293079.52
4	435853.82	3293081.96
:ЗУ145		
Номер точки	Координата X	Координата Y
1	435851.98	3293076.06
2	435859.78	3293073.63
3	435860.77	3293076.79
4	435852.97	3293079.22
:ЗУ146		
Номер точки	Координата X	Координата Y
1	435850.25	3293070.51
2	435858.22	3293068.60
3	435859.78	3293073.63
4	435851.98	3293076.06
38:31:000041:2626 (сохраненный в измененных границах)		
Номер точки	Координата X	Координата Y
1	435941.85	3293314.39
2	435937.48	3293315.17
3	435932.72	3293315.96
4	435931.15	3293307.90
5	435930.37	3293304.13
6	435928.93	3293296.49
7	435926.91	3293288.82
8	435858.22	3293068.60
9	435863.98	3293067.22
:ЗУ147		
Номер точки	Координата X	Координата Y
1	435886.44	3293062.19
2	435887.52	3293065.82
3	435888.92	3293070.77
4	435890.41	3293075.79
5	435892.11	3293081.76
6	435893.88	3293087.72
7	435895.56	3293093.47
8	435897.29	3293099.34
9	435899.03	3293105.27
10	435900.69	3293111.00
11	435902.36	3293116.68
12	435904.06	3293122.60
13	435905.69	3293128.22
14	435906.86	3293132.11
15	435906.98	3293132.53
16	435895.42	3293135.91
17	435895.21	3293135.25
18	435885.67	3293102.47
19	435883.65	3293103.24
20	435882.48	3293099.89
21	435884.48	3293099.21

<i>Изм.</i>	<i>Лист</i>	<i>№ докум.</i>	<i>Подпись</i>	<i>Дата</i>

02.11/2023-ППТ/ПМТ

Лист

54

22	435878.38	3293078.06
23	435877.83	3293076.14
24	435875.62	3293064.44
25	435885.32	3293062.01
26	435885.43	3293062.40
:ЗУ148		
Номер точки	Координата X	Координата Y
1	435907.42	3293134.04
2	435908.64	3293137.81
3	435910.51	3293143.59
4	435912.54	3293149.86
5	435914.43	3293155.70
6	435915.62	3293159.39
7	435916.88	3293163.28
8	435920.39	3293162.31
9	435925.63	3293160.86
10	435926.92	3293165.50
11	435926.81	3293165.54
12	435924.77	3293166.19
13	435919.83	3293167.75
14	435931.51	3293199.44
15	435929.51	3293200.57
16	435917.46	3293204.25
17	435906.95	3293172.42
18	435895.96	3293137.64
19	435895.42	3293135.91
20	435906.98	3293132.53
:ЗУ149		
Номер точки	Координата X	Координата Y
1	435913.59	3293153.12
2	435914.43	3293155.70
3	435915.62	3293159.39
4	435916.88	3293163.28
5	435920.39	3293162.31
6	435925.63	3293160.86
7	435926.92	3293165.50
8	435924.77	3293166.19
9	435919.83	3293167.75
10	435917.38	3293168.52
11	435916.25	3293165.13
12	435912.99	3293166.24
13	435905.72	3293168.53
14	435902.07	3293156.87
15	435920.34	3293169.14
16	435925.05	3293181.92
17	435918.85	3293183.96
18	435911.53	3293186.28
19	435907.26	3293173.37
20	435914.55	3293171.06
21	435926.49	3293185.83
22	435931.50	3293199.42
23	435929.51	3293200.57
24	435925.06	3293203.04
25	435919.65	3293206.14
26	435918.24	3293206.64
27	435917.46	3293204.25
28	435912.80	3293190.13
29	435913.32	3293189.95
30	435920.12	3293187.81

<i>Изм.</i>	<i>Лист</i>	<i>№ докум.</i>	<i>Подпись</i>	<i>Дата</i>

02.11/2023-ППТ/ПМТ

Лист

55

:ЗУ150		
Номер точки	Координата X	Координата Y
1	435910.68	3293158.46
2	435903.28	3293160.79
3	435902.04	3293156.88
4	435909.49	3293154.43
5	435913.61	3293153.16
6	435914.43	3293155.70
7	435914.87	3293157.06
:ЗУ151		
Номер точки	Координата X	Координата Y
1	435914.87	3293157.06
2	435915.62	3293159.39
3	435916.02	3293160.64
4	435911.79	3293162.09
5	435904.43	3293164.43
6	435903.28	3293160.79
7	435910.70	3293158.44
:ЗУ152		
Номер точки	Координата X	Координата Y
1	435913.09	3293166.20
2	435905.72	3293168.53
3	435904.43	3293164.43
4	435911.79	3293162.09
5	435916.02	3293160.64
6	435916.88	3293163.28
7	435915.76	3293163.60
8	435916.25	3293165.13
:ЗУ153		
Номер точки	Координата X	Координата Y
1	435925.63	3293160.86
2	435926.92	3293165.50
3	435919.83	3293167.75
4	435917.38	3293168.52
5	435916.25	3293165.13
6	435915.76	3293163.60
7	435916.88	3293163.28
:ЗУ154		
Номер точки	Координата X	Координата Y
1	435921.94	3293173.46
2	435908.67	3293177.62
3	435907.26	3293173.37
4	435914.55	3293171.06
5	435920.34	3293169.14
:ЗУ155		
Номер точки	Координата X	Координата Y
1	435923.53	3293177.79
2	435910.17	3293182.16
3	435908.67	3293177.62
4	435921.94	3293173.46
:ЗУ156		
Номер точки	Координата X	Координата Y
1	435911.52	3293186.26
2	435910.17	3293182.16
3	435923.53	3293177.79
4	435925.05	3293181.92
5	435918.85	3293183.96
:ЗУ157		
Номер точки	Координата X	Координата Y
1	435929.20	3293193.19

Изм.	Лист	№ докум.	Подпись	Дата

02.11/2023-ППТ/ПМТ

Лист

56

2	435922.68	3293195.48
3	435915.34	3293197.82
4	435914.07	3293193.97
5	435914.61	3293193.79
6	435921.34	3293191.67
7	435927.88	3293189.59
:ЗУ158		
Номер точки	Координата X	Координата Y
1	435918.27	3293206.70
2	435917.46	3293204.25
3	435915.34	3293197.82
4	435922.68	3293195.48
5	435929.21	3293193.19
6	435931.51	3293199.44
7	435929.51	3293200.57
8	435925.06	3293203.09
9	435919.65	3293206.14