

**ДОКУМЕНТАЦИЯ
ПО ПЛАНИРОВКЕ ТЕРРИТОРИИ**

ПРОЕКТ МЕЖЕВАНИЯ

**основная часть
(утверждаемая)**

Том 2

					02.03/2022-ППТ/ПМТ	Лист
Изм.	Лист	№ докум.	Подпись	Дата		2

СОСТАВ ДОКУМЕНТАЦИИ ПО ПЛАНИРОВКЕ ТЕРРИТОРИИ

Обозначение	Наименование	Состав тома
1	2	3
Том 1	Проект планировки территории. Основная часть	Графическая часть
		Текстовая часть
Том 2	Проект межевания территории. Основная часть	Графическая часть
		Текстовая часть

					02.03/2022-ППТ/ПМТ	Лист
Изм.	Лист	№ докум.	Подпись	Дата		3

СОДЕРЖАНИЕ
Тома 2

Обозначение	Наименование	Стр.
	Графическая часть	
Том 2	Чертеж межевания территории	6
	Текстовая часть	
Том 2	1. Перечень и сведения о площади образуемых земельных участков, в том числе способы их образования	8
Том 2	2. Перечень и сведения о площади образуемых земельных участков, которые будут отнесены к территориям общего пользования или имуществу общего пользования, в том числе в отношении которых предполагаются резервирование и (или) изъятие для государственных или муниципальных нужд	13
Том 2	3. Вид разрешенного использования образуемых земельных участков в соответствии с проектом планировки территории	13
Том 2	4. Сведения о границах территории, в отношении которой утвержден проект межевания	13
Том 2	5. Каталог координат поворотных точек границ образуемых земельных участков	15

					02.03/2022-ППТ/ПМТ	Лист
Изм.	Лист	№ докум.	Подпись	Дата		4

ДОКУМЕНТАЦИЯ ПО ПЛАНИРОВКЕ ТЕРРИТОРИИ

ПРОЕКТ МЕЖЕВАНИЯ

основная часть
(утверждаемая)

Том 2



ГРАФИЧЕСКАЯ ЧАСТЬ

					02.03/2022-ППТ/ПМТ	Лист
Изм.	Лист	№ докум.	Подпись	Дата		5


ДОКУМЕНТАЦИЯ ПО ПЛАНИРОВКЕ ТЕРРИТОРИИ В РАЙОНЕ ГАРАЖНОГО КООПЕРАТИВА № 35 «БАЙКАЛ» ПО УЛ.МОЛОТОВАЯ
Г.УСОЛЬЕ-СИБИРСКОЕ ИРКУТСКОЙ ОБЛАСТИ РОССИЙСКОЙ ФЕДЕРАЦИИ
ЧЕРТЕЖ ПРОЕКТА МЕЖЕВАНИЯ М 1:2000 (2 этап)

ОСНОВНЫЕ ПОЛОЖЕНИЯ ПРОЕКТА МЕЖЕВАНИЯ ТЕРРИТОРИИ

Образованные земельные участки, в том числе способы их образования:

-  образованные земельные участки
-  условный номер образуемого земельного участка
площадь образуемого земельного участка, кв.м.

Ликвидируемые земельные участки:

-  ликвидируемые земельные участки
- 38:31:000049:222 кадастровый номер ликвидируемого земельного участка, сведения о котором содержатся в ЕГРН
- 38:31:000049:222 кадастровый номер уточняемого земельного участка
- 38:31:000049:222 кадастровый номер земельного участка, сведения о котором содержатся в ЕГРН

Примечание:
Границы проектируемой территории межевания совпадают с границами, указанными в проекте планировки территории. Координаты красных линий межевания совпадают с координатами красных линий, указанными в проекте планировки территории.






Линии отступа от красных линий в целях определения места допустимого размещения зданий, строений, сооружений совпадают с красными линиями*

- * в условиях реконструкции существующей застройки отступы от границ земельного участка формируются в соответствии со сложившейся линией застройки или по красной линии

Линии отступа от красных линий в целях определения места допустимого размещения зданий, строений, сооружений на расстоянии 5 м от красных линий (в случае нового строительства объектов капитального строительства)



СОГЛАСОВАНО:	
Именем Инв. №	
Подпись и дата	
Именем Инв. №	

УСЛОВНЫЕ ОБОЗНАЧЕНИЯ	
	граница разработки проекта планировки и проекта межевания
	границы земельных участков согласно сведений ЕГРН
	границы кадастрового квартала
	граница муниципального образования
	объекты капитального строительства

						2022	Документация по планировке территории 02.03/2022-ППТ			
Изм.	Кол.уч	Лист	№док	Подп.	Дата		ПРОЕКТ МЕЖЕВАНИЯ ТЕРРИТОРИИ В РАЙОНЕ ГАРАЖНОГО КООПЕРАТИВА № 35 «БАЙКАЛ»			
Разработал							Г.УСОЛЬЕ-СИБИРСКОЕ ИРКУТСКОЙ ОБЛАСТИ РОССИЙСКОЙ ФЕДЕРАЦИИ			
Выполнил							Проект межевания территории Графическая часть	Стадия	Лист	Листов
								П	1	1
							Чертеж проекта межевания М 1:2000		ФОРМАТ А3	

**ДОКУМЕНТАЦИЯ
ПО ПЛАНИРОВКЕ ТЕРРИТОРИИ**

ПРОЕКТ МЕЖЕВАНИЯ

**основная часть
(утверждаемая)**

Том 2

ТЕКСТОВАЯ ЧАСТЬ

					02.03/2022-ППТ/ПМТ	Лист
Изм.	Лист	№ докум.	Подпись	Дата		7

1. ПЕРЕЧЕНЬ И СВЕДЕНИЯ О ПЛОЩАДИ ОБРАЗУЕМЫХ ЗЕМЕЛЬНЫХ УЧАСТКОВ, В ТОМ ЧИСЛЕ ВОЗМОЖНЫЕ СПОСОБЫ ИХ ОБРАЗОВАНИЯ

В соответствии со статьей 43 Градостроительного кодекса Российской Федерации подготовка проектов межевания территории осуществляется в целях определения местоположения границ, образуемых и изменяемых земельных участков и установления публичных сервитутов.

Проект межевания выполнен в районе гаражного кооператива № 35 «Байкал» по ул. Молотовая г. Усолье-Сибирское на основании следующих исходных данных:

- Генеральный план муниципального образования «город Усолье-Сибирское», утвержденный решением городской Думы от 17.07.2009г. № 43/4;
- Правила землепользования и застройки муниципального образования «город Усолье-Сибирское», утвержденные решением городской Думы от 25.06.2020г. № 33/7. Карта градостроительного зонирования;
- постановления администрации города Усолье-Сибирское № 128-па от 24.01.2022г. «О принятии решения о внесении изменений в проект планировки и проект межевания территории в районе гаражного кооператива № 35 «Байкал» по ул. Молотовая г. Усолье-Сибирское Иркутской области Российской Федерации, утвержденные постановлением администрации города Усолье-Сибирское от 12.07.2019г. № 1735 «Об утверждении проекта планировки и проекта межевания территории в районе гаражного кооператива № 35 «Байкал» по ул. Молотовая г. Усолье-Сибирское Иркутской области Российской Федерации».
- сведения из единого государственного реестра недвижимости;
- и другие данные.

Настоящим проектом межевания предусматриваются действия по определению местоположения границ образуемых земельных участков, на которых планируется размещение объектов капитального строительства, изменяемых земельных участков, а также установлению границ земельных участков, которые после образования будут относиться к территориям общего пользования. Границы таких земельных участков определяются с учетом границ смежных земельных участков, поставленных на кадастровый учет.

Сведения о кадастровых номерах земельных участков, участвующих в межевании, площадях, сведения об образуемых земельных участках, в том числе их площади и планируемый вид разрешенного использования, способе образования представлены в таблице 1.

Перечень и сведения о площади образуемых земельных участков, в том числе возможные способы их образования

Таблица 1

Условный номер, образуемого (кадастровый номер уточняемого) земельного участка	Адрес, образуемых земельных участков/ местоположение	Категория земель	Способ образования земельного участка	Вид разрешенного использования	Площадь, кв. м.
:1980 (сохраненный в измененных границах)	Российская Федерация, Иркутская область, муниципальное образование «город Усолье-Сибирское», г.Усолье-Сибирское, северо-западная	земли населенных пунктов	раздел земельного участка с кадастровым номером 38:31:000041:1980 с сохранением в измененных границах исходного земельного участка	хранение автотранспорта2.7.1	39

					02.03/2022-ППТ/ПМТ	Лист
Изм.	Лист	№ докум.	Подпись	Дата		8

	сторона, в районе гаражного-строительного кооператива № 35 «Байкал»				
:341	Российская Федерация, Иркутская область, муниципальное образование «город Усолье-Сибирское», 2.Усолье-Сибирское, северо-западная сторона, в районе гаражного-строительного кооператива № 35 «Байкал»	земли населенных пунктов	раздел земельного участка с кадастровым номером 38:31:000041:1980 с сохранением в измененных границах исходного земельного участка	хранение автотранспорта 2.7.1.	25
:342	Российская Федерация, Иркутская область, муниципальное образование «город Усолье-Сибирское», 2.Усолье-Сибирское, северо-западная сторона, в районе гаражного-строительного кооператива № 35 «Байкал»	земли населенных пунктов	раздел земельного участка с кадастровым номером 38:31:000041:1980 с сохранением в измененных границах исходного земельного участка	хранение автотранспорта 2.7.1.	35
:343	Российская Федерация, Иркутская область, муниципальное образование «город Усолье-Сибирское», 2.Усолье-Сибирское, северо-западная сторона, в районе гаражного-строительного кооператива № 35 «Байкал»	земли населенных пунктов	раздел земельного участка с кадастровым номером 38:31:000041:1980 с сохранением в измененных границах исходного земельного участка	хранение автотранспорта 2.7.1.	35
:344	Российская Федерация, Иркутская область, муниципальное образование «город Усолье-Сибирское», 2.Усолье-Сибирское, северо-западная сторона, в районе гаражного-строительного кооператива № 35 «Байкал»	земли населенных пунктов	раздел земельного участка с кадастровым номером 38:31:000041:1980 с сохранением в измененных границах исходного земельного участка	хранение автотранспорта 2.7.1.	35
:345	Российская Федерация, Иркутская область, муниципальное	земли населенных	перераспределение земельного участка с	хранение автотранспорта	64

	образование «город Усолье-Сибирское», 2.Усолье-Сибирское, северо-западная сторона, в районе гаражного-строительного кооператива № 35 «Байкал»	пунктов	кадастровым номером 38:31:000041:2054 и земель, находящихся в государственной или муниципальной собственности	2.7.1.	
:346	Российская Федерация, Иркутская область, муниципальное образование «город Усолье-Сибирское», 2.Усолье-Сибирское, северо-западная сторона, в районе гаражного-строительного кооператива № 35 «Байкал»	земли населенных пунктов	перераспределение земельного участка с кадастровым номером 38:31:000041:2055 и земель, находящихся в государственной или муниципальной собственности	хранение автотранспорта 2.7.1.	64
:347	Российская Федерация, Иркутская область, муниципальное образование «город Усолье-Сибирское», 2.Усолье-Сибирское, северо-западная сторона, в районе гаражного-строительного кооператива № 35 «Байкал»	земли населенных пунктов	перераспределение земельного участка с кадастровым номером 38:31:000041:2059 и земель, находящихся в государственной или муниципальной собственности	хранение автотранспорта 2.7.1.	62
:348	Российская Федерация, Иркутская область, муниципальное образование «город Усолье-Сибирское», 2.Усолье-Сибирское, северо-западная сторона, в районе гаражного-строительного кооператива № 35 «Байкал»	земли населенных пунктов	перераспределение земельного участка с кадастровым номером 38:31:000041:2057 и земель, находящихся в государственной или муниципальной собственности	хранение автотранспорта 2.7.1.	60
:349	Российская Федерация, Иркутская область, муниципальное образование «город Усолье-Сибирское», 2.Усолье-Сибирское, северо-западная сторона, в районе гаражного-строительного кооператива № 35 «Байкал»	земли населенных пунктов	перераспределение земельного участка с кадастровым номером 38:31:000041:2058 и земель, находящихся в государственной или муниципальной собственности	хранение автотранспорта 2.7.1.	62

:3У10	Российская Федерация, Иркутская область, муниципальное образование «город Усолье-Сибирское», з.Усолье-Сибирское, северо-западная сторона, в районе гаражно-строительного кооператива № 35 «Байкал»	земли населенных пунктов	перераспределение земельного участка с кадастровым номером 38-31-000041-2056 и земель, находящихся в государственной или муниципальной собственности	хранение автотранспорта 2.7.1.	59
:3У11	Российская Федерация, Иркутская область, муниципальное образование «город Усолье-Сибирское», з.Усолье-Сибирское, в районе гаражно-строительного кооператива № 35 «Байкал»	земли населенных пунктов	перераспределение земельного участка с кадастровым номером 38-31-000041-1833 и земель, находящихся в государственной или муниципальной собственности	хранение автотранспорта 2.7.1.	40
:3У12	Российская Федерация, Иркутская область, муниципальное образование «город Усолье-Сибирское», з.Усолье-Сибирское, в районе гаражно-строительного кооператива № 35 «Байкал»	земли населенных пунктов	перераспределение земельного участка с кадастровым номером 38-31-000041-2013 и земель, находящихся в государственной или муниципальной собственности	хранение автотранспорта 2.7.1.	110
:3У13	Российская Федерация, Иркутская область, муниципальное образование «город Усолье-Сибирское», з.Усолье-Сибирское, в районе гаражно-строительного кооператива № 35 «Байкал»	земли населенных пунктов	перераспределение земельного участка с кадастровым номером 38-31-000041-2014 и земель, находящихся в государственной или муниципальной собственности	хранение автотранспорта 2.7.1.	116
:3У14	Российская Федерация, Иркутская область, муниципальное образование «город Усолье-Сибирское», з.Усолье-Сибирское, в районе гаражно-строительного кооператива № 35 «Байкал»	земли населенных пунктов	перераспределение земельного участка с кадастровым номером 38-31-000041-2018 и земель, находящихся в государственной или муниципальной собственности	хранение автотранспорта 2.7.1.	58
:3У15	Российская Федерация, Иркутская область, муниципальное образование «город	земли населенных пунктов	перераспределение земельного участка с кадастровым номером 38-31-000041-2016 и	хранение автотранспорта 2.7.1.	59

	Усолье-Сибирское», г.Усолье-Сибирское, в районе гаражно- строительного кооператива № 35 «Байкал»		земель, находящихся в государственной или муниципальной собственности		
:3У16	Российская Федерация, Иркутская область, муниципальное образование «город Усолье-Сибирское», г.Усолье-Сибирское, в районе гаражно- строительного кооператива № 35 «Байкал»	земли населенных пунктов	перераспределение земельного участка с кадастровым номером 38:31:000041:2017 и земель, находящихся в государственной или муниципальной собственности	хранение автотранспорта 2.7.1.	59
:3У17	Российская Федерация, Иркутская область, муниципальное образование «город Усолье-Сибирское», г.Усолье-Сибирское, в районе гаражно- строительного кооператива № 35 «Байкал»	земли населенных пунктов	перераспределение земельного участка с кадастровым номером 38:31:000041:2015 и земель, находящихся в государственной или муниципальной собственности	хранение автотранспорта 2.7.1.	59
:3У18	Российская Федерация, Иркутская область, муниципальное образование «город Усолье-Сибирское», г.Усолье-Сибирское, северо-западная сторона, в районе гаражно- строительного кооператива № 35 «Байкал»	земли населенных пунктов	перераспределение земельного участка с кадастровым номером 38:31:000041:2059 (сохраненного в измененных границах) и земель, находящихся в государственной или муниципальной собственности	хранение автотранспорта 2.7.1.	71
:3У19	Российская Федерация, Иркутская область, муниципальное образование «город Усолье-Сибирское», г.Усолье-Сибирское, северо-западная сторона, в районе гаражно- строительного кооператива № 35 «Байкал»	земли населенных пунктов	перераспределение земельного участка с условным номером :3У1 и земель, находящихся в государственной или муниципальной собственности	хранение автотранспорта 2.7.1.	47
:3У20	Российская Федерация, Иркутская область, муниципальное образование «город Усолье-Сибирское», г.Усолье-Сибирское, северо-западная	земли населенных пунктов	перераспределение земельного участка с условным номером :3У2 и земель, находящихся в государственной или	хранение автотранспорта 2.7.1.	63

	сторона, в районе гаражного-строительного кооператива № 35 «Байкал»		муниципальной собственности		
:3У21	Российская Федерация, Иркутская область, муниципальное образование «город Усолье-Сибирское», з.Усолье-Сибирское, северо-западная сторона, в районе гаражного-строительного кооператива № 35 «Байкал»	земли населенных пунктов	перераспределение земельного участка с условным номером :3У3 и земель, находящихся в государственной или муниципальной собственности	хранение автотранспорта 2.7.1.	64
:3У22	Российская Федерация, Иркутская область, муниципальное образование «город Усолье-Сибирское», з.Усолье-Сибирское, северо-западная сторона, в районе гаражного-строительного кооператива № 35 «Байкал»	земли населенных пунктов	перераспределение земельного участка с условным номером :3У4 и земель, находящихся в государственной или муниципальной собственности	хранение автотранспорта 2.7.1.	66

Для земельных участков площадью более 48 кв.м. необходимо пере постановкой на кадастровый учет провести процедуру получения разрешения на отклонение от предельных параметров разрешенного строительства для объектов капитального строительства.

2. ПЕРЕЧЕНЬ И СВЕДЕНИЯ О ПЛОЩАДИ ОБРАЗУЕМЫХ ЗЕМЕЛЬНЫХ УЧАСТКОВ, КОТОРЫЕ БУДУТ ОТНЕСЕНЫ К ТЕРРИТОРИЯМ ОБЩЕГО ПОЛЬЗОВАНИЯ ИЛИ ИМУЩЕСТВУ ОБЩЕГО ПОЛЬЗОВАНИЯ, В ТОМ ЧИСЛЕ В ОТНОШЕНИИ КОТОРЫХ ПРЕДПОЛАГАЮТСЯ РЕЗЕРВИРОВАНИЕ И (ИЛИ) ИЗЪЯТИЕ ДЛЯ ГОСУДАРСТВЕННЫХ ИЛИ МУНИЦИПАЛЬНЫХ НУЖД

Проектом межевания не предусмотрено образование земельных участков, которые подлежат изъятию. Резервированию подлежат все образуемые земельные участки, предусмотренные данным проектом межевания территории.

Земельные участки, которые будут отнесены к территориям общего пользования отсутствуют.

3. ВИД РАЗРЕШЕННОГО ИСПОЛЬЗОВАНИЯ ОБРАЗУЕМЫХ ЗЕМЕЛЬНЫХ УЧАСТКОВ В СООТВЕТСТВИИ С ПРОЕКТОМ МЕЖЕВАНИЯ ТЕРРИТОРИИ

Планируемый вид разрешенного использования формируемых земельных участков в соответствии с утвержденным Приказом Федеральная служба государственной регистрации, кадастра и картографии от 10.11.2020г. № N П/0412 классификатором «Об утверждении классификатора видов разрешенного использования земельных участков» представлен в таблице 1.

4. СВЕДЕНИЯ О ГРАНИЦАХ ТЕРРИТОРИИ, В ОТНОШЕНИИ КОТОРОЙ УТВЕРЖДЕН ПРОЕКТ МЕЖЕВАНИЯ

					02.03/2022-ППТ/ПМТ	Лист
Изм.	Лист	№ докум.	Подпись	Дата		13

Координаты характерных точек границ территории, в отношении которой утвержден проект межевания, определяются в соответствии с требованиями к точности определения координат характерных точек границ, установленных в соответствии с Земельным кодексом Российской Федерации и совпадают с координатами характерных точек проекта планировки.

Таблица 3

Обозначение характерных точек границ	Координаты, м	
	X	Y
1	435898.05	3293062.73
2	435892.30	3293064.43
3	435887.52	3293065.82
4	435886.44	3293062.19
5	435885.43	3293062.40
6	435885.32	3293062.01
7	435875.62	3293064.44
8	435850.25	3293070.51
9	435916.87	3293284.06
10	435921.76	3293316.71
11	435921.95	3293323.41
12	435928.75	3293328.50
13	435947.98	3293323.29
14	435952.62	3293311.64
15	435941.87	3293279.32
16	435941.40	3293277.90
17	435932.97	3293252.31
18	435924.17	3293225.01
19	435920.87	3293214.63
20	435917.46	3293204.25
21	435929.51	3293200.57
22	435931.50	3293199.42
23	435919.83	3293167.75
24	435924.77	3293166.19
25	435926.92	3293165.50
26	435926.20	3293162.92
27	435925.63	3293160.86
28	435926.16	3293160.69
29	435924.81	3293156.64
30	435923.54	3293152.82
31	435921.57	3293146.90
32	435919.68	3293141.40
33	435928.24	3293138.46
34	435926.27	3293132.61
35	435924.36	3293126.93

					02.03/2022-ППТ/ПМТ	Лист
Изм.	Лист	№ докум.	Подпись	Дата		14

36	435916.45	3293129.26
37	435915.32	3293125.39
38	435913.76	3293119.73
39	435912.13	3293113.82
40	435910.56	3293108.12
41	435908.97	3293102.35
42	435907.33	3293096.40
43	435905.70	3293090.49
44	435904.01	3293084.36
45	435899.76	3293068.95

5. КАТАЛОГ КООРДИНАТ ПОВОРОТНЫХ ТОЧЕК ГРАНИЦ ОБРАЗУЕМЫХ ЗЕМЕЛЬНЫХ УЧАСТКОВ

Таблица 4

:1980 (сохраненный в измененных границах)		
Номер точки	Координата X	Координата Y
1	435898.05	3293062.73
2	435899.77	3293069.05
3	435894.01	3293070.63
4	435892.60	3293065.45
5	435892.30	3293064.43
:3У1		
Номер точки	Координата X	Координата Y
1	435894.01	3293070.63
2	435899.77	3293069.05
3	435900.89	3293073.04
4	435895.16	3293074.80
:3У2		
Номер точки	Координата X	Координата Y
1	435900.89	3293073.04
2	435902.45	3293078.70
3	435896.74	3293080.52
4	435895.16	3293074.80
:3У3		
Номер точки	Координата X	Координата Y
1	435902.45	3293078.70
2	435904.01	3293084.36
3	435898.31	3293086.23
4	435896.74	3293080.52
:3У4		
Номер точки	Координата X	Координата Y
1	435905.70	3293090.49
2	435899.95	3293092.18
3	435898.31	3293086.23
4	435904.01	3293084.36
:3У5		
Номер точки	Координата X	Координата Y
1	435905.70	3293090.49
2	435907.33	3293096.40
3	435901.58	3293098.09
4	435897.29	3293099.34
5	435895.61	3293093.64
6	435899.95	3293092.18

					02.03/2022-ППТ/ПМТ	Лист
Изм.	Лист	№ докум.	Подпись	Дата		15

:3У6		
Номер точки	Координата X	Координата Y
1	435907.33	3293096.40
2	435908.97	3293102.35
3	435903.22	3293104.04
4	435899.03	3293105.27
5	435897.29	3293099.34
6	435901.58	3293098.09
:3У7		
Номер точки	Координата X	Координата Y
1	435908.97	3293102.35
2	435910.56	3293108.12
3	435904.81	3293109.81
4	435900.69	3293111.00
5	435899.03	3293105.27
6	435903.22	3293104.04
:3У8		
Номер точки	Координата X	Координата Y
1	435910.56	3293108.12
2	435912.13	3293113.82
3	435906.38	3293115.50
4	435902.36	3293116.68
5	435900.69	3293111.00
6	435904.81	3293109.81
:3У9		
Номер точки	Координата X	Координата Y
1	435912.13	3293113.82
2	435913.76	3293119.73
3	435908.01	3293121.42
4	435904.06	3293122.60
5	435902.36	3293116.68
6	435906.38	3293115.50
:3У10		
Номер точки	Координата X	Координата Y
1	435913.76	3293119.73
2	435915.32	3293125.39
3	435909.57	3293127.08
4	435905.69	3293128.22
5	435904.06	3293122.60
6	435908.01	3293121.42
:3У11		
Номер точки	Координата X	Координата Y
1	435915.31	3293125.39
2	435916.45	3293129.26
3	435910.70	3293130.95
4	435906.86	3293132.11
5	435905.69	3293128.22
6	435909.56	3293127.08
:3У12		
Номер точки	Координата X	Координата Y
1	435924.36	3293126.93
2	435926.27	3293132.61
3	435911.68	3293136.89
4	435908.64	3293137.81
5	435906.86	3293132.11
6	435909.74	3293131.23
:3У13		
Номер точки	Координата X	Координата Y
1	435926.27	3293132.61
2	435928.24	3293138.46

Изм.	Лист	№ докум.	Подпись	Дата

02..03/2022-ППТ/ПМТ

Лист

16

3	435919.71	3293141.30
4	435913.69	3293142.75
5	435910.51	3293143.59
6	435908.64	3293137.81
7	435911.68	3293136.89
:ЗУ14		
Номер точки	Координата X	Координата Y
1	435919.68	3293141.40
2	435921.52	3293146.88
3	435915.78	3293148.74
4	435912.54	3293149.86
5	435910.51	3293143.59
6	435913.72	3293142.77
:ЗУ15		
Номер точки	Координата X	Координата Y
1	435921.57	3293146.90
2	435923.54	3293152.82
3	435917.77	3293154.66
4	435914.43	3293155.70
5	435912.54	3293149.86
6	435915.76	3293148.79
:ЗУ16		
Номер точки	Координата X	Координата Y
1	435923.54	3293152.82
2	435924.81	3293156.64
3	435919.05	3293158.40
4	435915.62	3293159.39
5	435914.43	3293155.70
6	435917.77	3293154.66
:ЗУ17		
Номер точки	Координата X	Координата Y
1	435924.81	3293156.64
2	435926.16	3293160.69
3	435920.39	3293162.31
4	435916.88	3293163.28
5	435915.62	3293159.39
6	435919.05	3293158.40
:ЗУ18		
Номер точки	Координата X	Координата Y
1	435898.05	3293062.73
2	435899.77	3293069.05
3	435894.01	3293070.63
4	435889.30	3293072.05
5	435888.92	3293070.77
6	435887.52	3293065.82
7	435892.30	3293064.43
:ЗУ19		
Номер точки	Координата X	Координата Y
1	435894.01	3293070.63
2	435899.77	3293069.05
3	435900.89	3293073.04
4	435895.16	3293074.80
5	435890.54	3293076.25
6	435889.30	3293072.05
:ЗУ20		
Номер точки	Координата X	Координата Y
1	435900.89	3293073.04
2	435902.45	3293078.70
3	435896.74	3293080.52
4	435892.17	3293081.96

<i>Изм.</i>	<i>Лист</i>	<i>№ докум.</i>	<i>Подпись</i>	<i>Дата</i>

02.03/2022-ППТ/ПМТ

Лист

17

5	435890.54	3293076.25
6	435895.16	3293074.80
:3У21		
Номер точки	Координата X	Координата Y
1	435902.45	3293078.70
2	435904.01	3293084.36
3	435898.31	3293086.23
4	435893.84	3293087.59
5	435892.17	3293081.96
6	435896.74	3293080.52
:3У22		
Номер точки	Координата X	Координата Y
1	435905.70	3293090.49
2	435899.95	3293092.18
3	435895.61	3293093.64
4	435893.84	3293087.59
5	435898.31	3293086.23
6	435904.01	3293084.36