

**ДОКУМЕНТАЦИЯ  
ПО ПЛАНИРОВКЕ ТЕРРИТОРИИ**

**ПРОЕКТ МЕЖЕВАНИЯ**

**основная часть  
(утверждаемая)**

**Том 2**

					07.02/2022-ППТ/ПМТ	Лист
						2
Изм.	Лист	№ докум.	Подпись	Дата		

# СОСТАВ ДОКУМЕНТАЦИИ ПО ПЛАНИРОВКЕ ТЕРРИТОРИИ

Обозначение	Наименование	Состав тома
1	2	3
Том 1	Проект планировки территории. Основная часть	Графическая часть
		Текстовая часть
Том 2	Проект межевания территории. Основная часть	Графическая часть
		Текстовая часть

# СОДЕРЖАНИЕ Том 2

Обозначение	Наименование	Стр.
	Графическая часть	
Том 2	Чертеж межевания территории	6
	Текстовая часть	
Том 2	1. Перечень и сведения о площади образуемых земельных участков, в том числе способы их образования	11
Том 2	2. Перечень и сведения о площади образуемых земельных участков, которые будут отнесены к территориям общего пользования или имуществу общего пользования, в том числе в отношении которых предполагаются резервирование и (или) изъятие для государственных или муниципальных нужд	13
Том 2	3. Вид разрешенного использования образуемых земельных участков в соответствии с проектом планировки территории	13
Том 2	4. Сведения о границах территории, в отношении которой утвержден проект межевания	14
Том 2	5. Каталог координат поворотных точек границ образуемых земельных участков	16

**ДОКУМЕНТАЦИЯ  
ПО ПЛАНИРОВКЕ ТЕРРИТОРИИ**

**ПРОЕКТ МЕЖЕВАНИЯ**

**основная часть  
(утверждаемая)**

**Том 2**

**ГРАФИЧЕСКАЯ ЧАСТЬ**

					07.02/2022-ППТ/ПМТ	Лист
						5
Изм.	Лист	№ докум.	Подпись	Дата		



ДОКУМЕНТАЦИЯ ПО ПЛАНИРОВКЕ ТЕРРИТОРИИ В РАЙОНЕ ПЕРЕСЕЧЕНИЯ УЛ. МОЛОТОВАЯ - УЛ.ЛИЗЫ ЧАЙКНОЙ  
Г.УСОЛЬЕ-СИБИРСКОЕ ИРКУТСКОЙ ОБЛАСТИ РОССИЙСКОЙ ФЕДЕРАЦИИ  
ЧЕРТЕЖ ПРОЕКТА МЕЖЕВАНИЯ М 1:2000 (1 этап)



ОСНОВНЫЕ ПОЛОЖЕНИЯ ПРОЕКТА МЕЖЕВАНИЯ ТЕРРИТОРИИ

Образование земельных участков, в том числе способы их образования:

образующие земельные участки

условный номер образуемого земельного участка  
площадь образуемого земельного участка, кв.м.

Ликвидируемые земельные участки:

ликвидируемые земельные участки

38:31:00004:9:222 кадастровый номер ликвидируемого земельного участка, сведения о котором содержатся в ЕГРН  
38:31:00004:9:222 кадастровый номер уточняемого земельного участка

Примечание:

Границы проектируемой территории не должны совпадать с границами, указанными в проекте планировки территории. Координаты красных линий не должны совпадать с координатами красных линий, указанными в проекте планировки территории.

Линии отступов от красных линий в целях определения места допустимого размещения зданий, строений, сооружений совпадают с красными линиями

- в условиях реконструкции существующей застройки отступы от границ земельного участка формируются в соответствии со сложившейся линией застройки или по красной линии

Линии отступов от красных линий в целях определения места допустимого размещения зданий, строений, сооружений не должны совпадать с координатами красных линий, указанными в проекте планировки территории.

защитная зона р. Ангары

УСЛОВНЫЕ ОБОЗНАЧЕНИЯ

- граница разработки проекта планировки и проекта межевания
- границы земельных участков согласно сведений ЕГРН
- границы кадастрового квартала
- граница муниципального образования
- объекты капитального строительства

Документация по планировке территории  
07.02/2022-ПМТ

ПРОЕКТ ПЛАНИРОВКИ ТЕРРИТОРИИ В РАЙОНЕ ПЕРЕСЕЧЕНИЯ  
УЛ. МОЛОТОВАЯ - УЛ.ЛИЗЫ ЧАЙКИНОЙ  
Г.УСОЛЬЕ-СИБИРСКОЕ ИРКУТСКОЙ ОБЛАСТИ РОССИЙСКОЙ ФЕДЕРАЦИИ

Проект межевания территории  
Графическая часть

Чертеж проекта межевания  
М 1:2000

ФОРМАТ А2



ДОКУМЕНТАЦИЯ ПО ПЛАНИРОВКЕ ТЕРРИТОРИИ В РАЙОНЕ ПЕРЕСЕЧЕНИЯ УЛ. МОЛОТОВАЯ - УЛ.ЛИЗЫ ЧАЙКНОЙ  
Г.УСОЛЬЕ-СИБИРСКОЕ ИРКУТСКОЙ ОБЛАСТИ РОССИЙСКОЙ ФЕДЕРАЦИИ  
ЧЕРТЕЖ ПРОЕКТА МЕЖЕВАНИЯ М 1:2000 (2 этап)



ОСНОВНЫЕ ПОЛОЖЕНИЯ ПРОЕКТА МЕЖЕВАНИЯ ТЕРРИТОРИИ

Образующие земельные участки, в том числе способы их образования:

образующие земельные участки

условный номер образуемого земельного участка  
площадь образуемого земельного участка, кв.м.

Ликвидируемые земельные участки:

ликвидируемые земельные участки

38:31:00004:9:222 кадастровый номер ликвидируемого земельного участка, сведения о котором содержится в ЕГРН  
38:31:00004:9:222 кадастровый номер уточняемого земельного участка

Примечание:

Границы проектируемой территории не выходят за границы, указанные в проекте планировки территории. Координаты красных линий не выходят за координаты красных линий, указанных в проекте планировки территории.

Линии отступов от красных линий в целях определения места допустимого размещения зданий, строений, сооружений соблюдаются с красными линиями\*

\* - в условиях реконструкции существующей застройки отступы от границ земельного участка формируются в соответствии со сложившейся линией застройки или по красной линии

Линии отступов от красных линий в целях определения места допустимого размещения зданий, строений, сооружений на расстоянии 5 м от красных линий (в случае наличия строительства объектов капитального строительства)

защитная зона р.Ангара

УСЛОВНЫЕ ОБОЗНАЧЕНИЯ

- граница разработки проекта планировки и проекта межевания
- границы земельных участков согласно сведений ЕГРН
- границы кадастрового квартала
- граница муниципального образования
- объекты капитального строительства

Документация по планировке территории  
07.02/2022-ПМТ

ПРОЕКТ ПЛАНИРОВКИ ТЕРРИТОРИИ В РАЙОНЕ ПЕРЕСЕЧЕНИЯ  
УЛ. МОЛОТОВАЯ - УЛ.ЛИЗЫ ЧАЙКИНОЙ  
Г.УСОЛЬЕ-СИБИРСКОЕ ИРКУТСКОЙ ОБЛАСТИ РОССИЙСКОЙ ФЕДЕРАЦИИ

Проект межевания территории  
Графическая часть

Чертеж проекта межевания  
М 1:2000

ФОРМАТ А2








ДОКУМЕНТАЦИЯ ПО ПЛАНИРОВКЕ ТЕРРИТОРИИ В РАЙОНЕ ПЕРЕСЕЧЕНИЯ УЛ. МОЛОТОВАЯ - УЛ.ЛИЗЫ ЧАЙКНОЙ  
Г.УСОЛЬЕ-СИБИРСКОЕ ИРКУТСКОЙ ОБЛАСТИ РОССИЙСКОЙ ФЕДЕРАЦИИ  
ЧЕРТЕЖ ПРОЕКТА МЕЖЕВАНИЯ М 1:2000 (3 этап)



СОГЛАСОВАНО:			

Инв. N подл.	Подпись и дата	Взамен инв. N
--------------	----------------	---------------

					2022	Документация по планировке территории 07.02/2022-ПМТ		
						ПРОЕКТ ПЛАНИРОВКИ ТЕРРИТОРИИ В РАЙОНЕ ПЕРЕСЕЧЕНИЯ УЛ. МОЛОТОВАЯ - УЛ.ЛИЗЫ ЧАЙКИНОЙ Г.УСОЛЬЕ-СИБИРСКОЕ ИРКУТСКОЙ ОБЛАСТИ РОССИЙСКОЙ ФЕДЕРАЦИИ		
Изм.	Кол.уч	Лист	№док	Подп.	Дата	Стадия	Лист	Листов
Разработал						Проект межевания территории Графическая часть	П	3
Выполнил								4
						Чертеж проекта межевания М 1:2000	ФОРМАТ А2	

Подпись и подпись	УСЛОВНЫЕ ОБОЗНАЧЕНИЯ	
	    	<p>граница разработки проекта планировки и проекта межевания</p> <p>границы земельных участков согласно сведений ЕГРН</p> <p>границы кадастрового квартала</p> <p>граница муниципального образования</p> <p>объекты капитального строительства</p>
Инв. № подл.		



ДОКУМЕНТАЦИЯ ПО ПЛАНИРОВКЕ ТЕРРИТОРИИ В РАЙОНЕ ПЕРЕСЕЧЕНИЯ УЛ. МОЛОТОВАЯ - УЛ.ЛИЗЫ ЧАЙКНОЙ  
Г.УСОЛЬЕ-СИБИРСКОЕ ИРКУТСКОЙ ОБЛАСТИ РОССИЙСКОЙ ФЕДЕРАЦИИ  
ЧЕРТЕЖ ПРОЕКТА МЕЖЕВАНИЯ М 1:2000 (4 этап)



ОСНОВНЫЕ ПОЛОЖЕНИЯ ПРОЕКТА МЕЖЕВАНИЯ ТЕРРИТОРИИ

Образование земельных участков, в том числе способы их образования:

образуемые земельные участки

условный номер образуемого земельного участка  
площадь образуемого земельного участка, кв.м.

Ликвидируемые земельные участки:

ликвидируемые земельные участки

38:31:00004:9:222 кадастровый номер ликвидируемого земельного участка, сведения о котором содержится в ЕГРН  
38:31:00004:9:222 кадастровый номер уточняемого земельного участка

Примечание:

Границы проектируемой территории не выходят за границы, указанные в проекте планировки территории. Координаты красных линий не выходят за координаты красных линий, указанных в проекте планировки территории.

Линии отступов от красных линий в целях определения места допустимого размещения зданий, строений, сооружений соблюдаются с красными линиями\*

\* - в условиях реконструкции существующей застройки отступы от границ земельного участка формируются в соответствии со сложившейся линией застройки или по красной линии

Линии отступов от красных линий в целях определения места допустимого размещения зданий, строений, сооружений на расстоянии 5 м от красных линий (в случае наличия строительства объектов капитального строительства)

защитная зона р.Ангара

УСЛОВНЫЕ ОБОЗНАЧЕНИЯ

- граница разработки проекта планировки и проекта межевания
- границы земельных участков согласно сведений ЕГРН
- границы кадастрового квартала
- граница муниципального образования
- объекты капитального строительства

Документация по планировке территории  
07.02/2022-ПМТ

ПРОЕКТ ПЛАНИРОВКИ ТЕРРИТОРИИ В РАЙОНЕ ПЕРЕСЕЧЕНИЯ  
УЛ. МОЛОТОВАЯ - УЛ.ЛИЗЫ ЧАЙКИНОЙ  
Г.УСОЛЬЕ-СИБИРСКОЕ ИРКУТСКОЙ ОБЛАСТИ РОССИЙСКОЙ ФЕДЕРАЦИИ

Проект межевания территории  
Графическая часть

Чертеж проекта межевания  
М 1:2000

ФОРМАТ А2



# ДОКУМЕНТАЦИЯ ПО ПЛАНИРОВКЕ ТЕРРИТОРИИ

## ПРОЕКТ МЕЖЕВАНИЯ

основная часть  
(утверждаемая)

Том 2

ТЕКСТОВАЯ ЧАСТЬ

					07.02/2022-ППТ/ПМТ	Лист
						10
Изм.	Лист	№ докум.	Подпись	Дата		



# **1. ПЕРЕЧЕНЬ И СВЕДЕНИЯ О ПЛОЩАДИ ОБРАЗУЕМЫХ ЗЕМЕЛЬНЫХ УЧАСТКОВ, В ТОМ ЧИСЛЕ ВОЗМОЖНЫЕ СПОСОБЫ ИХ ОБРАЗОВАНИЯ**

В соответствии со статьей 43 Градостроительного кодекса Российской Федерации подготовка проектов межевания территории осуществляется в целях определения местоположения границ, образуемых и изменяемых земельных участков и установления публичных сервитутов.

Проект межевания выполнен в районе пересечения ул. Молотовая — ул. Лизы Чайкиной г.Усолье-Сибирское на основании следующих исходных данных:

- Генеральный план муниципального образования «город Усолье-Сибирское», утвержденный решением городской Думы от 17.07.2009г. № 43/4;
- Правила землепользования и застройки муниципального образования «город Усолье-Сибирское», утвержденные решением городской Думы от 25.06.2020г. № 33/7. Карта градостроительного зонирования;
- постановления администрации города Усолье-Сибирское № 2721-па от 23.12.2021г. «О принятии решения о внесении изменений в проект планировки и проект межевания территории, расположенной в районе пересечения ул. Молотовая — ул. Лизы Чайкиной г.Усолье-Сибирское Иркутской области Российской Федерации»;
- сведения из единого государственного реестра недвижимости;
- и другие данные.

Настоящим проектом межевания предусматриваются действия по определению местоположения границ образуемых земельных участков, на которых планируется размещение объектов капитального строительства, изменяемых земельных участков, а также установлению границ земельных участков, которые после образования будут относиться к территориям общего пользования. Границы таких земельных участков определяются с учетом границ смежных земельных участков, поставленных на кадастровый учет.

Сведения о кадастровых номерах земельных участков, участвующих в межевании, площадях, сведения об образуемых земельных участках, в том числе их площади и планируемый вид разрешенного использования, способе образования представлены в таблице 1.

## **Перечень и сведения о площади образуемых земельных участков, в том числе возможные способы их образования**

Таблица 1

Условный номер, образуемого (кадастровый номер уточняемого) земельного участка	Адрес, образуемых земельных участков/ местоположение	Категория земель	Способ образования земельного участка	Вид разрешенного использования	Площадь, кв. м.
341	Российская Федерация, Иркутская область, муниципальное образование «город Усолье-Сибирское», г.Усолье-Сибирское, ул. Молотовая, з/у 99	земли населенных пунктов	образование путем перераспределения земельного участка с кадастровым номером 38:31:00004:1:12 и земель, находящихся в государственной или муниципальной собственности	деловое управление 4.1.	3264
342	Российская Федерация, Иркутская область,	земли	образование из земель, находящихся в государственной или	склады 6.9	3103

					07.02/2022-ППТ/ПМТ				Лист
Изм.	Лист	№ докум.	Подпись	Дата					11



	муниципальное образование «город Усолье-Сибирское», г.Усолье-Сибирское (НЕОБХОДИМО ПРИСВОЕНИЕ АДРЕСА)	населенных пунктов	муниципальной собственности		
:343	Российская Федерация, Иркутская область, муниципальное образование «город Усолье-Сибирское», г.Усолье-Сибирское (НЕОБХОДИМО ПРИСВОЕНИЕ АДРЕСА)	земли населенных пунктов	образование из земель, находящихся в государственной или муниципальной собственности	склады 6.9	4138
:344	Российская Федерация, Иркутская область, муниципальное образование «город Усолье-Сибирское», г.Усолье-Сибирское	земли населенных пунктов	образование путем перераспределения земельного участка с кадастровым номером 38:31:000041:17 и земельного участка 38:31:000041:18	земельные участки (территории) общего пользования 12.0.	124
:345	Российская Федерация, Иркутская область, муниципальное образование «город Усолье-Сибирское», г.Усолье-Сибирское (НЕОБХОДИМО ПРИСВОЕНИЕ АДРЕСА)	земли населенных пунктов	образование путем перераспределения земельного участка с кадастровым номером 38:31:000041:17 и земельного участка 38:31:000041:18	склады 6.9	5408
:346	Российская Федерация, Иркутская область, муниципальное образование «город Усолье-Сибирское», г.Усолье-Сибирское (постановку на кадастровый учет осуществлять после постановки на кадастровый учет :344 и :345)	земли населенных пунктов	образование путем перераспределения земельного участка с условным номером :344	земельные участки (территории) общего пользования 12.0.	1178
:347	Российская Федерация, Иркутская область, муниципальное образование «город Усолье-Сибирское», г.Усолье-Сибирское (постановку на кадастровый учет осуществлять после постановки на кадастровый учет :345)	земли населенных пунктов	образование путем перераспределения земельного участка с условным номером :345 и земельного участка с кадастровым номером 38:31:000000:21	склады 6.9	5782
:348	Российская Федерация, Иркутская область, муниципальное образование «город Усолье-Сибирское», г.Усолье-Сибирское	земли населенных пунктов	образование путем перераспределения земельного участка с условным номером :345 и	производственная деятельность 6.0.	46914



	образование «город Усолье-Сибирское», з.Усолье-Сибирское, ул. Молотовая, з/у 103	пунктов	земельного участка с кадастровым номером 38:31:000000:21		
:349	Российская Федерация, Иркутская область, муниципальное образование «город Усолье-Сибирское», з.Усолье-Сибирское (НЕОБХОДИМО ПРИСВОЕНИЕ АДРЕСА)	земли населенных пунктов	образование путем перераспределения земельного участка с условным номером: 347 и земель, находящихся в государственной или муниципальной собственности	склады 6.9	5905

## 2. ПЕРЕЧЕНЬ И СВЕДЕНИЯ О ПЛОЩАДИ ОБРАЗУЕМЫХ ЗЕМЕЛЬНЫХ УЧАСТКОВ, КОТОРЫЕ БУДУТ ОТНЕСЕНЫ К ТЕРРИТОРИЯМ ОБЩЕГО ПОЛЬЗОВАНИЯ ИЛИ ИМУЩЕСТВУ ОБЩЕГО ПОЛЬЗОВАНИЯ, В ТОМ ЧИСЛЕ В ОТНОШЕНИИ КОТОРЫХ ПРЕДПОЛАГАЮТСЯ РЕЗЕРВИРОВАНИЕ И (ИЛИ) ИЗЪЯТИЕ ДЛЯ ГОСУДАРСТВЕННЫХ ИЛИ МУНИЦИПАЛЬНЫХ НУЖД

Проектом межевания не предусмотрено образование земельных участков, которые подлежат изъятию. Резервированию подлежат все образуемые земельные участки, предусмотренные данным проектом межевания территории.

Земельные участки, которые будут отнесены к территориям общего пользования представлены в таблице 2.

Таблица 2

Условный номер, образуемого (кадастровый номер уточняемого) земельного участка	Адрес, образуемых земельных участков/ местоположение	Категория земель	Способ образования земельного участка	Вид разрешенного использования	Площадь, кв. м.
:344	Российская Федерация, Иркутская область, муниципальное образование «город Усолье-Сибирское», з.Усолье-Сибирское	земли населенных пунктов	образование путем перераспределения земельного участка с кадастровым номером 38:31:000041:17 и 38:31:000041:18	земельные участки (территории) общего пользования 12.0.	124
:346	Российская Федерация, Иркутская область, муниципальное образование «город Усолье-Сибирское», з.Усолье-Сибирское	земли населенных пунктов	образование путем перераспределения земельного участка с условным номером :344	земельные участки (территории) общего пользования 12.0.	1178

## 3. ВИД РАЗРЕШЕННОГО ИСПОЛЬЗОВАНИЯ ОБРАЗУЕМЫХ ЗЕМЕЛЬНЫХ УЧАСТКОВ В СООТВЕТСТВИИ С ПРОЕКТОМ МЕЖЕВАНИЯ ТЕРРИТОРИИ

					07.02/2022-ППТ/ПМТ	Лист
						13
Изм.	Лист	№ докум.	Подпись	Дата		



Планируемый вид разрешенного использования формируемых земельных участков в соответствии с утвержденным Приказом Федеральная служба государственной регистрации, кадастра и картографии от 10.11.2020г. № N П/0412 классификатором «Об утверждении классификатора видов разрешенного использования земельных участков» представлен в таблице 1.

#### 4. СВЕДЕНИЯ О ГРАНИЦАХ ТЕРРИТОРИИ, В ОТНОШЕНИИ КОТОРОЙ УТВЕРЖДЕН ПРОЕКТ МЕЖЕВАНИЯ

Координаты характерных точек границ территории, в отношении которой утвержден проект межевания, определяются в соответствии с требованиями к точности определения координат характерных точек границ, установленных в соответствии с Земельным кодексом Российской Федерации и совпадают с координатами характерных точек проекта планировки.

Таблица 3

Обозначение характерных точек границ	Координаты, м	
	X	Y
1	435849.48	3293068.05
2	435690.86	3293105.21
3	435691.26	3293106.65
4	435651.40	3293115.42
5	435652.34	3293119.17
6	435647.40	3293120.31
7	435647.52	3293120.85
8	435641.32	3293121.95
9	435641.12	3293121.43
10	435612.02	3293127.36
11	435591.00	3293131.75
12	435590.54	3293129.99
13	435584.60	3293131.23
14	435584.98	3293133.00
15	435563.83	3293137.48
16	435561.35	3293138.13
17	435558.31	3293138.93
18	435489.81	3293153.21
19	435487.64	3293153.66
20	435475.66	3293155.95
21	435455.13	3293159.87
22	435444.23	3293161.96
23	435442.49	3293162.29
24	435439.10	3293162.94
25	435432.95	3293164.11
26	435412.77	3293167.97
27	435381.68	3293173.91
28	435317.98	3293187.36

					07.02/2022-ППТ/ПМТ	Лист
						14
Изм.	Лист	№ докум.	Подпись	Дата		



29	435248.35	3293202.98
30	435231.59	3293206.64
31	435216.69	3293210.00
32	435216.68	3293213.42
33	435149.73	3293232.96
34	435147.49	3293227.93
35	435122.31	3293240.02
36	435120.22	3293238.32
37	435068.70	3293262.15
38	435053.50	3293268.81
39	435049.70	3293271.37
40	435031.70	3293283.48
41	435004.47	3293303.51
42	434992.58	3293310.53
43	435006.93	3293332.22
44	435055.88	3293401.42
45	435059.86	3293398.97
46	435078.86	3293431.91
47	435083.30	3293436.80
48	435086.37	3293443.40
49	435094.43	3293454.26
50	435097.60	3293462.32
51	435099.31	3293466.00
52	435108.74	3293476.30
53	435120.05	3293488.52
54	435136.54	3293483.91
55	435142.99	3293491.56
56	435146.08	3293489.79
57	435163.89	3293479.62
58	435164.30	3293479.39
59	435192.23	3293463.45
60	435205.31	3293455.99
61	435233.49	3293439.91
62	435231.79	3293426.71
63	435252.41	3293407.91
64	435243.33	3293455.25
65	435272.94	3293441.01
66	435302.71	3293432.09
67	435308.49	3293430.49
68	435310.65	3293427.37
69	435317.41	3293424.15
70	435359.32	3293420.14

					07.02/2022-ППТ/ПМТ	Лист
						15
Изм.	Лист	№ докум.	Подпись	Дата		



71	435458.38	3293427.78
72	435475.86	3293426.02
73	435627.97	3293410.69
74	435879.66	3293351.76
75	435921.46	3293329.07
76	435921.95	3293323.41
77	435921.76	3293316.71
78	435916.72	3293283.58
79	435916.72	3293283.58
80	435850.25	3293070.51

## 5. КАТАЛОГ КООРДИНАТ ПОВОРОТНЫХ ТОЧЕК ГРАНИЦ ОБРАЗУЕМЫХ ЗЕМЕЛЬНЫХ УЧАСТКОВ

Таблица 4

:ЗУ1		
Номер точки	Координата X	Координата Y
1	435584.98	3293133.00
2	435584.60	3293131.23
3	435590.54	3293129.99
4	435591.00	3293131.75
5	435612.02	3293127.36
6	435641.12	3293121.43
7	435641.32	3293121.95
8	435647.52	3293120.85
9	435647.40	3293120.31
10	435652.34	3293119.17
11	435651.40	3293115.42
12	435691.26	3293106.65
13	435696.65	3293125.85
14	435638.31	3293143.76
15	435630.53	3293145.30
16	435616.83	3293147.94
17	435617.22	3293149.70
18	435605.62	3293154.78
19	435583.71	3293162.43
20	435564.91	3293168.99
21	435558.31	3293138.93
22	435563.83	3293137.48
1	435584.98	3293133.00
:ЗУ2		
Номер точки	Координата X	Координата Y
1	435564.91	3293168.99
2	435558.31	3293138.93
3	435489.81	3293153.21
4	435487.64	3293153.66
5	435500.31	3293197.35
6	435520.53	3293191.48
7	435526.16	3293210.57
8	435544.33	3293204.71
9	435536.00	3293175.73
1	435564.91	3293168.99
:ЗУ3		
Номер точки	Координата X	Координата Y



1	435704.66	3293310.45
2	435715.43	3293346.91
3	435605.12	3293379.54
4	435600.84	3293343.30
1	435704.66	3293310.45
:ЗУ4		
Номер точки	Координата X	Координата Y
1	435216.78	3293228.03
2	435216.78	3293228.03
3	435223.33	3293227.73
4	435224.20	3293259.45
5	435217.43	3293235.72
6	435216.81	3293233.55
1	435216.78	3293228.03
:ЗУ5		
Номер точки	Координата X	Координата Y
1	435292.48	3293380.33
2	435286.17	3293381.91
3	435276.27	3293386.15
4	435231.79	3293426.71
5	435230.98	3293420.37
6	435223.67	3293363.43
7	435214.93	3293295.30
8	435215.39	3293271.28
9	435215.56	3293263.73
10	435224.20	3293259.45
11	435223.33	3293227.73
12	435216.78	3293228.03
13	435216.69	3293210.00
14	435231.59	3293206.64
15	435234.89	3293242.24
16	435228.39	3293275.06
17	435238.51	3293310.64
18	435241.33	3293309.52
19	435249.17	3293336.96
20	435248.53	3293344.73
1	435292.48	3293380.33
:ЗУ6		
Номер точки	Координата X	Координата Y
1	435216.68	3293213.42
2	435216.09	3293213.59
3	435149.73	3293232.96
4	435154.77	3293244.39
5	435176.30	3293235.25
6	435179.26	3293242.71
7	435181.40	3293248.09
8	435190.42	3293244.18
9	435194.09	3293242.68
10	435217.43	3293235.72
11	435217.02	3293234.28
12	435216.81	3293233.55
13	435216.78	3293228.03
1	435216.68	3293213.42
:ЗУ7		
Номер точки	Координата X	Координата Y
1	435292.48	3293380.33
2	435292.48	3293380.34
3	435249.84	3293422.68
4	435252.76	3293407.75



5	435231.79	3293426.71
6	435230.98	3293420.37
7	435223.67	3293363.43
8	435214.93	3293295.30
9	435215.39	3293271.28
10	435215.56	3293263.73
11	435224.15	3293259.41
12	435223.33	3293227.73
13	435216.78	3293228.03
14	435216.69	3293210.00
15	435231.59	3293206.64
16	435234.89	3293242.24
17	435228.39	3293275.06
18	435238.51	3293310.64
19	435241.33	3293309.52
20	435249.17	3293336.96
21	435248.53	3293344.73
1	435292.48	3293380.33

398

Номер точки	Координата X	Координата Y
1	435292.48	3293380.34
2	435297.70	3293379.03
3	435338.12	3293348.95
4	435361.14	3293337.24
5	435400.24	3293322.34
6	435402.32	3293328.50
7	435363.48	3293343.31
8	435341.83	3293354.29
9	435301.93	3293383.96
10	435298.75	3293394.77
11	435300.11	3293400.62
12	435350.28	3293388.81
13	435466.56	3293392.83
14	435454.68	3293350.46
15	435488.48	3293340.98
16	435498.74	3293377.57
17	435514.53	3293373.14
18	435518.30	3293386.62
19	435532.75	3293382.58
20	435529.49	3293369.96
21	435552.21	3293363.99
22	435560.99	3293396.83
23	435579.73	3293389.52
24	435605.12	3293379.54
25	435612.45	3293377.37
26	435715.43	3293346.91
27	435704.66	3293310.45
28	435714.08	3293307.55
29	435693.05	3293236.60
30	435654.23	3293248.45
31	435645.47	3293219.76
32	435565.74	3293241.57
33	435571.00	3293260.86
34	435564.25	3293262.71
35	435588.03	3293340.93
36	435507.93	3293363.07
37	435503.40	3293346.69
38	435550.79	3293332.16
39	435537.11	3293290.99

Изм.	Лист	№ докум.	Подпись	Дата

07.02/2022-ППТ/ПМТ

Лист

18



40	435527.40	3293270.07
41	435561.85	3293259.96
42	435554.96	3293236.98
43	435642.32	3293212.78
44	435626.17	3293165.14
45	435635.70	3293162.22
46	435630.53	3293145.30
47	435638.31	3293143.76
48	435696.65	3293125.85
49	435707.31	3293122.44
50	435718.33	3293161.72
51	435734.23	3293210.05
52	435744.95	3293248.87
53	435757.00	3293288.02
54	435769.91	3293330.75
55	435792.52	3293326.35
56	435827.64	3293315.54
57	435869.12	3293301.91
58	435878.70	3293333.84
59	435921.95	3293323.41
60	435921.46	3293329.07
61	435879.66	3293351.76
62	435627.97	3293410.69
63	435475.86	3293426.02
64	435458.38	3293427.78
65	435359.32	3293420.14
66	435317.41	3293424.15
67	435310.65	3293427.37
68	435308.49	3293430.49
69	435302.71	3293432.09
70	435272.94	3293441.01
71	435243.33	3293455.25
72	435249.84	3293422.68
1	435292.48	3293380.34
:349		
Номер точки	Координата X	Координата Y
1	435292.48	3293380.33
2	435292.48	3293380.34
3	435249.84	3293422.68
4	435252.76	3293407.75
5	435231.79	3293426.71
6	435230.98	3293420.37
7	435223.67	3293363.43
8	435214.93	3293295.30
9	435215.39	3293271.28
10	435215.56	3293263.73
11	435224.15	3293259.41
12	435217.43	3293235.72
13	435216.81	3293233.55
14	435216.69	3293210.00
15	435231.59	3293206.64
16	435234.89	3293242.24
17	435228.39	3293275.06
18	435238.51	3293310.64
19	435241.33	3293309.52
20	435249.17	3293336.96
21	435248.53	3293344.73
1	435292.48	3293380.33