

**ДОКУМЕНТАЦИЯ
ПО ПЛАНИРОВКЕ ТЕРРИТОРИИ**

ПРОЕКТ МЕЖЕВАНИЯ

**основная часть
(утверждаемая)**

Том 2

					01.09/2021-ППТ/ПМТ	Лист
Изм.	Лист	№ докум.	Подпись	Дата		2

СОСТАВ ДОКУМЕНТАЦИИ ПО ПЛАНИРОВКЕ ТЕРРИТОРИИ

Обозначение	Наименование	Состав тома
1	2	3
Том 1	Проект планировки территории. Основная часть	Графическая часть
		Текстовая часть
Том 2	Проект межевания территории. Основная часть	Графическая часть
		Текстовая часть

					01.09/2021-ППТ/ПМТ	Лист
Изм.	Лист	№ докум.	Подпись	Дата		3

СОДЕРЖАНИЕ
Том 2

Обозначение	Наименование	Стр.
	Графическая часть	
Том 2	Чертеж межевания территории	4
	Текстовая часть	
Том 2	1. Перечень и сведения о площади образуемых земельных участков, в том числе способы их образования	8
Том 2	2. Перечень и сведения о площади образуемых земельных участков, которые будут отнесены к территориям общего пользования или имуществу общего пользования, в том числе в отношении которых предполагаются резервирование и (или) изъятие для государственных или муниципальных нужд	10
Том 2	3. Вид разрешенного использования образуемых земельных участков в соответствии с проектом планировки территории	11
Том 2	4. Сведения о границах территории, в отношении которой утвержден проект межевания	11
Том 2	5. Каталог координат поворотных точек границ образуемых земельных участков	11

ДОКУМЕНТАЦИЯ ПО ПЛАНИРОВКЕ ТЕРРИТОРИИ

ПРОЕКТ МЕЖЕВАНИЯ

основная часть
(утверждаемая)

Том 2




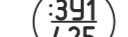
ГРАФИЧЕСКАЯ ЧАСТЬ

					01.09/2021-ППТ/ПМТ	Лист
Изм.	Лист	№ докум.	Подпись	Дата		5


ДОКУМЕНТАЦИЯ ПО ПЛАНИРОВКЕ ТЕРРИТОРИИ В РАЙОНЕ ПЕРЕСЕЧЕНИЯ УЛ. ИНТЕРНАЦИОНАЛЬНАЯ - УЛ.ОРДЖОНИКИДЗЕ -УЛ.КАРЛА МАРКСА
 Г.УСОЛЬЕ-СИБИРСКОЕ ИРКУТСКОЙ ОБЛАСТИ РОССИЙСКОЙ ФЕДЕРАЦИИ
 ЧЕРТЕЖ ПРОЕКТА ПЛАНИРОВКИ М 1:2000

ОСНОВНЫЕ ПОЛОЖЕНИЯ ПРОЕКТА ПЛАНИРОВКИ ТЕРРИТОРИИ

Образуемые земельные участки, в том числе способы их образования:

-  образуемые земельные участки
-  образуемые земельные участки, из неразграниченных земель
-  образуемые земельные участки путем перераспределения земельных участков
-  образуемые земельные участки, которые после образования будут отнесены к территориям общего пользования
-  образуемые земельные участки путем объединения земельных участков
-  образуемые земельные участки путем раздела
-  **38:31:000049:222** сохраняемый в измененных границах земельный участок
-  уточняемые проектом межевания земельные участки
-  условный номер образуемого земельного участка
площадь образуемого земельного участка, кв.м.

Ликвидируемые земельные участки:

-  ликвидируемые земельные участки
- 38:31:000049:222** кадастровый номер ликвидируемого земельного участка, сведения о котором содержатся в ЕГРН
- 38:31:000049:222** кадастровый номер уточняемого земельного участка
- 38:31:000049:222** кадастровый номер существующего земельного участка, сведения о котором содержатся в ЕГРН

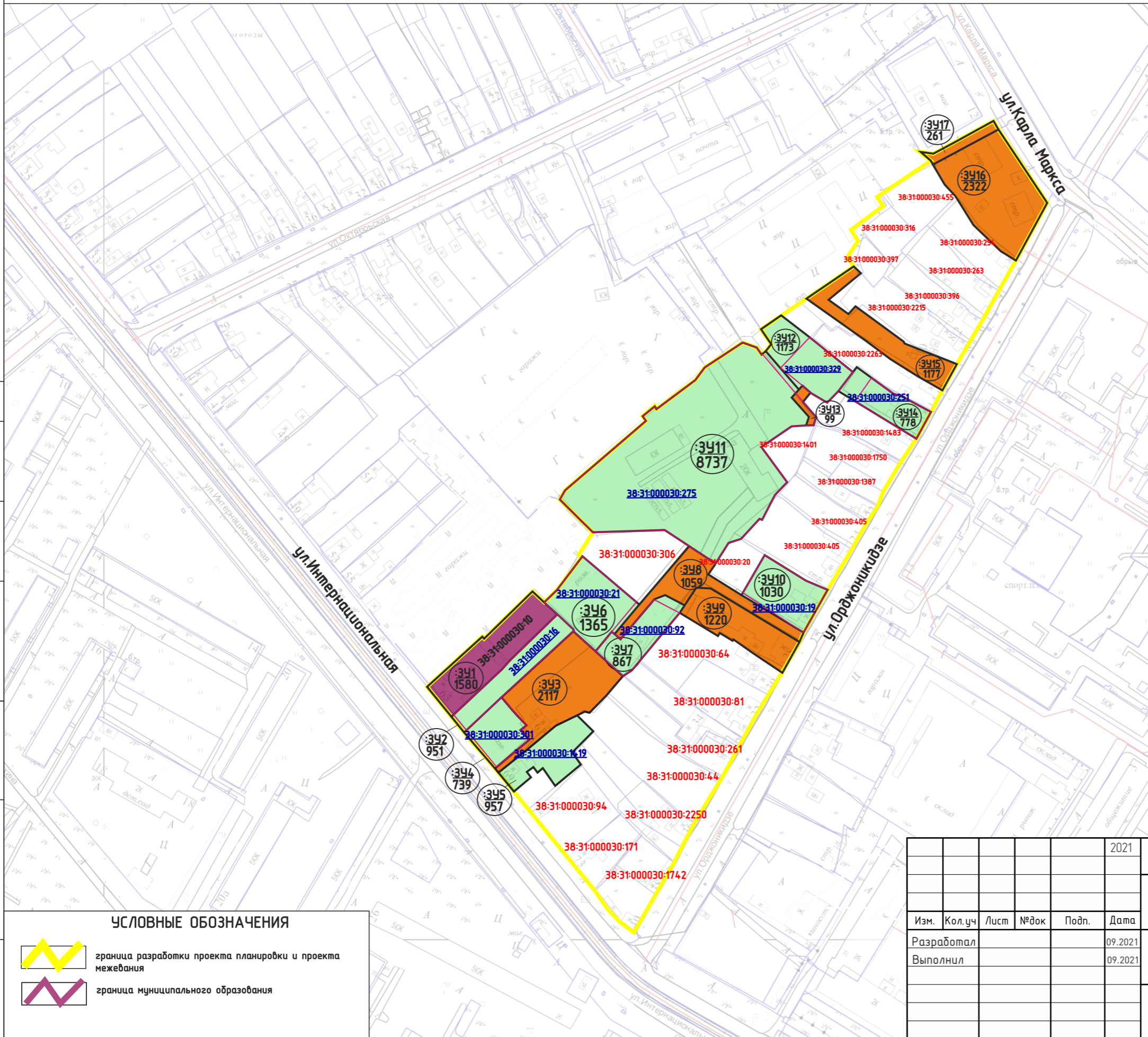
Примечание:

Границы проектируемой территории межевания совпадают с границами, указанными в проекте планировки территории. Координаты красных линий межевания совпадают с координатами красных линий, указанными в проекте планировки территории.



Линии отступа от красных линий в целях определения места допустимого размещения зданий, строений, сооружений совпадают с красными линиями*

* в условиях реконструкции существующей застройки отступы от границ земельного участка формируются в соответствии со сложившейся линией застройки или по красной линии

Линии отступа от красных линий в целях определения места допустимого размещения зданий, строений, сооружений на расстоянии 5 м от красных линий (в случае нового строительства объектов капитального строительства)



УСЛОВНЫЕ ОБОЗНАЧЕНИЯ

-  граница разработки проекта планировки и проекта межевания
-  граница муниципального образования

СОГЛАСОВАНО:

Взамен инв. N

Подпись и дата

Инв. N подл.

					2021	Документация по планировке территории 01.09/2021-ПМТ		
Изм.	Кол.уч	Лист	№док	Подп.	Дата			
Разработал					09.2021	ПРОЕКТ ПЛАНИРОВКИ ТЕРРИТОРИИ В РАЙОНЕ ПЕРЕСЕЧЕНИЯ УЛ.ОРДЖОНИКИДЗЕ -УЛ.ИНТЕРНАЦИОНАЛЬНАЯ -УЛ.КАРЛА МАРКСА Г.УСОЛЬЕ-СИБИРСКОЕ ИРКУТСКОЙ ОБЛАСТИ РОССИЙСКОЙ ФЕДЕРАЦИИ		
Выполнил					09.2021			
Проект межевания территории						Стадия	Лист	Листов
Чертеж проекта межевания М 1:2000						П	1	1
						Формат А3		

ДОКУМЕНТАЦИЯ ПО ПЛАНИРОВКЕ ТЕРРИТОРИИ

ПРОЕКТ МЕЖЕВАНИЯ

основная часть
(утверждаемая)

Том 2

ТЕКСТОВАЯ ЧАСТЬ

					01.09/2021-ППТ/ПМТ	Лист
Изм.	Лист	№ докум.	Подпись	Дата		7

1. ПЕРЕЧЕНЬ И СВЕДЕНИЯ О ПЛОЩАДИ ОБРАЗУЕМЫХ ЗЕМЕЛЬНЫХ УЧАСТКОВ, В ТОМ ЧИСЛЕ ВОЗМОЖНЫЕ СПОСОБЫ ИХ ОБРАЗОВАНИЯ

В соответствии со статьей 43 Градостроительного кодекса Российской Федерации подготовка проектов межевания территории осуществляется в целях определения местоположения границ, образуемых и изменяемых земельных участков и установления публичных сервитутов.

Проект межевания выполнен в районе ул. Луговая в г. Усолье-Сибирское на основании следующих исходных данных:

- Генеральный план муниципального образования «город Усолье-Сибирское», утвержденный решением городской Думы от 17.07.2009г. № 43/4;
- Правила землепользования и застройки муниципального образования «город Усолье-Сибирское», утвержденные решением городской Думы от 25.06.2020г. № 33/7. Карта градостроительного зонирования;
- постановления администрации города Усолье-Сибирское №1446-па от 14.07.2021г. «О принятии решения о подготовке документации по планировке территории в районе пересечения ул. Интернациональная – ул.Орджоникидзе – ул.Карла Маркса г. Усолье-Сибирское Иркутской области Российской Федерации»;
- сведения из единого государственного реестра недвижимости;
- и другие данные.

Настоящим проектом межевания предусматриваются действия по определению местоположения границ образуемых земельных участков, на которых планируется размещение объектов капитального строительства, изменяемых земельных участков, а также установлению границ земельных участков, которые после образования будут относиться к территориям общего пользования. Границы таких земельных участков определяются с учетом границ смежных земельных участков, поставленных на кадастровый учет.

Сведения о кадастровых номерах земельных участков, участвующих в межевании, площадях, сведения об образуемых земельных участках, уточняемых, в том числе их площади и планируемый вид разрешенного использования, способе образования представлены в таблице 1.

Перечень и сведения о площади образуемых земельных участков, уточняемых в том числе возможные способы их образования

Таблица 1

Условный номер, образуемого (кадастровый номер уточняемого) земельного участка	Адрес, образуемых земельных участков/ местоположение	Способ образования земельного участка	Вид разрешенного использования	Площадь, кв. м.
:3У1 38:31:000030:10	Российская Федерация, Иркутская область, муниципальное образование «город Усолье-Сибирское», г.Усолье-Сибирское, ул. Интернациональная, з/у 63	уточнение местоположения границ земельного участка с кадастровым номером 38:31:000030:10	для индивидуального жилищного строительства 2.1.	1580
:3У2	Российская Федерация, Иркутская область, муниципальное образование «город Усолье-Сибирское», г.Усолье-Сибирское,	образование путем перераспределения земельного участка с кадастровым номером 38:31:000030:16 и земель, находящихся в	для индивидуального жилищного строительства 2.1.	951

					01.09/2021-ППТ/ПМТ	Лист
Изм.	Лист	№ докум.	Подпись	Дата		8

	ул. Интернациональная, з/у 65	государственной или муниципальной собственности		
:343	Российская Федерация, Иркутская область, муниципальное образование «город Усолье-Сибирское», г.Усолье-Сибирское, ул. Интернациональная, з/у 67	образование из земель, находящихся в государственной или муниципальной собственности	для индивидуального жилищного строительства 2.1.	2117
:344	Российская Федерация, Иркутская область, муниципальное образование «город Усолье-Сибирское», г.Усолье-Сибирское, ул. Интернациональная, з/у 67а	образование путем перераспределения земельного участка с кадастровым номером 38:31:000030:301 и земель, находящихся в государственной или муниципальной собственности	для индивидуального жилищного строительства 2.1.	739
:345	Российская Федерация, Иркутская область, муниципальное образование «город Усолье-Сибирское», г.Усолье-Сибирское, ул. Интернациональная, з/у 69	образование путем перераспределения земельного участка с кадастровым номером 38:31:000030:14:19 и земель, находящихся в государственной или муниципальной собственности	для индивидуального жилищного строительства 2.1.	947
:346	Российская Федерация, Иркутская область, муниципальное образование «город Усолье-Сибирское», г.Усолье-Сибирское, ул. Орджоникидзе, з/у 28б	образование путем перераспределения земельного участка с кадастровым номером 38:31:000030:21 и земель, находящихся в государственной или муниципальной собственности	для индивидуального жилищного строительства 2.1.	1365
:347	Российская Федерация, Иркутская область, муниципальное образование «город Усолье-Сибирское», г.Усолье-Сибирское, ул. Орджоникидзе, з/у 28в	образование путем перераспределения земельного участка с кадастровым номером 38:31:000030:21 и земель, находящихся в государственной или муниципальной собственности	для индивидуального жилищного строительства 2.1.	867
:348	Российская Федерация, Иркутская область, муниципальное образование «город Усолье-Сибирское», г.Усолье-Сибирское, ул. Орджоникидзе, з/у 28	образование из земель, находящихся в государственной или муниципальной собственности	земельные участки территории общего пользования 12.0	1059
:349	Российская Федерация, Иркутская область, муниципальное образование «город Усолье-Сибирское», г.Усолье-Сибирское, ул. Орджоникидзе, з/у 28	образование из земель, находящихся в государственной или муниципальной собственности	административные здания организаций, обеспечивающих предоставление коммунальных услуг 3.12	1220
:3410	Российская Федерация, Иркутская область, муниципальное образование «город Усолье-Сибирское», г.Усолье-Сибирское, ул. Орджоникидзе, з/у 26	образование путем перераспределения земельного участка с кадастровым номером 38:31:000030:19 и земель, находящихся в государственной или муниципальной собственности	для индивидуального жилищного строительства 2.1.	1030
:3411	Российская Федерация, Иркутская область, муниципальное образование	образование путем перераспределения земельного участка с кадастровым	образование и просвещение 3.5.	8737

					01.09/2021-ППТ/ПМТ	Лист
Изм.	Лист	№ докум.	Подпись	Дата		
					9	

	«город Усолье-Сибирское», г.Усолье-Сибирское, ул. Октябрьская, з/у 4а	номером 38:31:000030:275 и земель, находящихся в государственной или муниципальной собственности		
:ЗУ12	Российская Федерация, Иркутская область, муниципальное образование «город Усолье-Сибирское», г.Усолье-Сибирское, ул. Орджоникидзе, з/у 12а (постановку на кадастровый учет осуществлять после постановки на кадастровый учет :ЗУ11)	образование путем перераспределения земельного участка с кадастровым номером 38:31:000030:329 и земель, находящихся в государственной или муниципальной собственности	для индивидуального жилищного строительства 2.1.	1173
:ЗУ13	Российская Федерация, Иркутская область, муниципальное образование «город Усолье-Сибирское», г.Усолье-Сибирское	образование из земель, находящихся в государственной или муниципальной собственности	земельные участки территории общего пользования 12.0	99
:ЗУ14	Российская Федерация, Иркутская область, муниципальное образование «город Усолье-Сибирское», г.Усолье-Сибирское, ул. Орджоникидзе, з/у 14	образование путем перераспределения земельного участка с кадастровым номером 38:31:000030:251 и земель, находящихся в государственной или муниципальной собственности	для индивидуального жилищного строительства 2.1.	778
:ЗУ15	Российская Федерация, Иркутская область, муниципальное образование «город Усолье-Сибирское», г.Усолье-Сибирское, ул. Орджоникидзе, з/у 10	образование из земель, находящихся в государственной или муниципальной собственности	для индивидуального жилищного строительства 2.1.	1177
:ЗУ16	Российская Федерация, Иркутская область, муниципальное образование «город Усолье-Сибирское», г.Усолье-Сибирское, ул.Карла Маркса	образование из земель, находящихся в государственной или муниципальной собственности		2320
:ЗУ17	Российская Федерация, Иркутская область, муниципальное образование «город Усолье-Сибирское», г.Усолье-Сибирское, ул.Карла Маркса	образование из земель, находящихся в государственной или муниципальной собственности	земельные участки территории общего пользования 12.0	261

**2. ПЕРЕЧЕНЬ И СВЕДЕНИЯ О ПЛОЩАДИ ОБРАЗУЕМЫХ ЗЕМЕЛЬНЫХ УЧАСТКОВ, КОТОРЫЕ БУДУТ
ОТНЕСЕНЫ К ТЕРРИТОРИЯМ ОБЩЕГО ПОЛЬЗОВАНИЯ ИЛИ ИМУЩЕСТВУ ОБЩЕГО ПОЛЬЗОВАНИЯ, В ТОМ
ЧИСЛЕ В ОТНОШЕНИИ КОТОРЫХ ПРЕДПОЛАГАЮТСЯ РЕЗЕРВИРОВАНИЕ И (ИЛИ) ИЗЪЯТИЕ ДЛЯ
ГОСУДАРСТВЕННЫХ ИЛИ МУНИЦИПАЛЬНЫХ НУЖД**

Проектом межевания не предусмотрено образование земельных участков, которые подлежат изъятию. Резервированию подлежат все образуемые земельные участки, предусмотренные данным проектом межевания территории.

Земельные участки, которые будут отнесены к территориям общего пользования

					01.09/2021-ППТ/ПМТ	Лист
Изм.	Лист	№ докум.	Подпись	Дата		10

представлены в таблице 2.

Таблица 2

Условный номер, образуемого (кадастровый номер уточняемого) земельного участка	Адрес, образуемых земельных участков/ местоположение	Способ образования земельного участка	Вид разрешенного использования	Площадь, кв. м.
:3У8	Российская Федерация, Иркутская область, муниципальное образование «город Усолье-Сибирское», г.Усолье-Сибирское, ул. Орджоникидзе,	образование из земель, находящихся в государственной или муниципальной собственности	земельные участки территории общего пользования 12.0	425
:3У13	Российская Федерация, Иркутская область, муниципальное образование «город Усолье-Сибирское», г.Усолье-Сибирское	образование из земель, находящихся в государственной или муниципальной собственности	земельные участки территории общего пользования 12.0	99
:3У17	Российская Федерация, Иркутская область, муниципальное образование «город Усолье-Сибирское», г.Усолье-Сибирское, ул.Карла Маркса	образование из земель, находящихся в государственной или муниципальной собственности	земельные участки территории общего пользования 12.0	261

3. ВИД РАЗРЕШЕННОГО ИСПОЛЬЗОВАНИЯ ОБРАЗУЕМЫХ ЗЕМЕЛЬНЫХ УЧАСТКОВ В СООТВЕТСТВИИ С ПРОЕКТОМ ПЛАНИРОВКИ ТЕРРИТОРИИ

Планируемый вид разрешенного использования формируемых земельных участков в соответствии с утвержденным Приказом Федеральная служба государственной регистрации, кадастра и картографии от 10.11.2020г. № N П/0412 классификатором «Об утверждении классификатора видов разрешенного использования земельных участков» представлен в таблице 1.

4. СВЕДЕНИЯ О ГРАНИЦАХ ТЕРРИТОРИИ, В ОТНОШЕНИИ КОТОРОЙ УТВЕРЖДЕН ПРОЕКТ МЕЖЕВАНИЯ

Координаты характерных точек границ территории, в отношении которой утвержден проект межевания, определяются в соответствии с требованиями к точности определения координат характерных точек границ, установленных в соответствии с Земельным кодексом Российской Федерации и совпадают с координатами характерных точек проекта планировки.

5. КАТАЛОГ КООРДИНАТ ПОВОРОТНЫХ ТОЧЕК ГРАНИЦ ОБРАЗУЕМЫХ ЗЕМЕЛЬНЫХ УЧАСТКОВ

Таблица 3

:3У1			:3У2		
Номер точки	Координата X	Координата Y	Номер точки	Координата X	Координата Y
1	436414.33	3291965.70	1	436448.14	3292045.33
2	436398.42	3291979.56	2	436447.33	3292045.55
3	436399.04	3291980.08	3	436390.19	3291986.81

					01.09/2021-ППТ/ПМТ	Лист
Изм.	Лист	№ докум.	Подпись	Дата		11

4	436424.80	3292006.19	4	436398.42	3291979.56
5	436428.19	3292009.27	5	436424.80	3292006.19
6	436455.47	3292035.74	6	436428.19	3292009.27
7	436456.22	3292036.46	7	436455.47	3292035.74
8	436461.63	3292029.64	8	436456.22	3292036.46
9	436462.22	3292028.95	1	436448.14	3292045.33
10	436468.63	3292022.22			
11	436441.74	3291996.17	Номер точки	Координата X	Координата Y
12	436442.67	3291995.27	1	436409.79	3292006.99
13	436415.57	3291966.66	2	436447.33	3292045.55
1	436414.33	3291965.70	3	436440.23	3292054.04
	:ЗУ4		4	436436.41	3292058.22
Номер точки	Координата X	Координата Y	5	436423.05	3292073.64
1	436394.74	3292020.83	6	436412.71	3292064.46
2	436391.71	3292017.53	7	436412.20	3292064.88
3	436386.49	3292022.93	8	436402.50	3292055.84
4	436371.27	3292005.58	9	436403.00	3292052.91
5	436370.91	3292005.17	10	436401.08	3292048.71
6	436370.11	3292004.38	11	436396.73	3292040.59
7	436390.19	3291986.81	12	436394.58	3292036.85
8	436390.64	3291987.33	13	436393.75	3292036.07
9	436409.78	3292007.00	14	436388.79	3292030.21
10	436402.19	3292013.30	15	436384.10	3292024.99
1	436394.74	3292020.83	16	436368.48	3292006.99
	:ЗУ5		17	436367.83	3292006.38
Номер точки	Координата X	Координата Y	18	436370.11	3292004.38
1	436401.08	3292048.71	19	436370.87	3292005.21
2	436392.09	3292057.78	20	436386.49	3292022.93
3	436380.25	3292046.56	21	436391.71	3292017.53
4	436373.65	3292051.69	22	436394.74	3292020.83
5	436361.48	3292037.92	23	436402.19	3292013.30
6	436371.12	3292030.82	1	436409.79	3292006.99
7	436368.54	3292027.74			
8	436371.57	3292025.52	Номер точки	Координата X	Координата Y
9	436368.88	3292021.93	1	436436.75	3292058.01
10	436365.94	3292024.33	2	436440.23	3292054.04
11	436358.29	3292015.40	3	436447.33	3292045.55
12	436364.16	3292010.61	4	436448.14	3292045.33
13	436368.48	3292006.99	5	436456.22	3292036.46
14	436384.10	3292024.99	6	436462.19	3292028.93
15	436388.79	3292030.21	7	436469.97	3292035.89
16	436393.75	3292036.07	8	436488.79	3292049.00
17	436394.58	3292036.85	9	436464.27	3292079.71
18	436396.73	3292040.59	10	436462.80	3292081.67
1	436401.08	3292048.71	11	436445.84	3292068.41
	:ЗУ7		12	436447.42	3292066.43
Номер точки	Координата X	Координата Y	1	436436.75	3292058.01
1	436423.05	3292073.64			
2	436436.75	3292058.01	Номер точки	Координата X	Координата Y
3	436447.42	3292066.43	1	436445.84	3292068.41
4	436445.84	3292068.41	2	436462.80	3292081.67
5	436443.35	3292071.52	3	436495.81	3292107.88
6	436465.78	3292089.47	4	436486.76	3292122.81
7	436468.51	3292096.74	5	436480.73	3292119.09
8	436463.55	3292106.77	6	436474.91	3292127.91
9	436458.64	3292103.83	7	436469.52	3292137.59
10	436450.31	3292097.19	8	436450.10	3292172.51
11	436431.24	3292082.17	9	436445.04	3292170.14
12	436426.93	3292078.78	10	436473.47	3292118.13
1	436423.05	3292073.64	11	436472.41	3292112.08
	:ЗУ9		12	436463.55	3292106.77

<i>Изм.</i>	<i>Лист</i>	<i>№ докум.</i>	<i>Подпись</i>	<i>Дата</i>

01.09/2021-ППТ/ПМТ

Лист

12

Номер точки	Координата X	Координата Y	13	436468.51	3292096.74
1	436458.72	3292103.82	14	436465.78	3292089.47
2	436463.55	3292106.77	15	436443.35	3292071.52
3	436472.41	3292112.08	1	436445.84	3292068.41
4	436473.47	3292118.13		:ЗУ10	
5	436445.04	3292170.14	Номер точки	Координата X	Координата Y
6	436442.92	3292169.15	1	436469.47	3292137.56
7	436430.74	3292162.81	2	436470.94	3292138.38
8	436427.40	3292160.93	3	436492.32	3292149.85
9	436427.76	3292160.48	4	436479.02	3292172.51
10	436440.24	3292141.03	5	436473.54	3292185.29
11	436445.04	3292133.70	6	436450.10	3292172.51
12	436444.43	3292133.42	1	436469.47	3292137.56
13	436448.43	3292126.01		:ЗУ12	
14	436447.00	3292125.14	Номер точки	Координата X	Координата Y
15	436457.78	3292105.74	1	436594.60	3292195.55
1	436458.72	3292103.82	2	436583.79	3292188.21
	:ЗУ11		3	436577.13	3292181.96
Номер точки	Координата X	Координата Y	4	436582.54	3292172.88
1	436564.05	3292169.41	5	436585.34	3292168.88
2	436563.38	3292162.98	6	436583.52	3292167.29
3	436551.54	3292146.68	7	436603.96	3292146.36
4	436532.32	3292161.19	8	436608.69	3292150.52
5	436525.64	3292155.00	9	436616.58	3292144.38
6	436511.45	3292147.94	10	436624.49	3292155.37
7	436512.14	3292146.53	11	436612.93	3292171.59
8	436500.57	3292136.45	1	436594.60	3292195.55
9	436498.42	3292130.05		:ЗУ14	
10	436486.76	3292122.81	Номер точки	Координата X	Координата Y
11	436497.17	3292105.66	1	436591.47	3292205.93
12	436503.88	3292094.58	2	436589.03	3292209.40
13	436501.89	3292054.52	3	436583.62	3292218.28
14	436519.80	3292036.23	4	436579.74	3292227.49
15	436524.97	3292039.15	5	436573.67	3292239.44
16	436564.44	3292082.38	6	436558.47	3292231.86
17	436566.67	3292080.86	7	436578.36	3292197.49
18	436572.30	3292087.05	8	436581.49	3292192.08
19	436571.18	3292087.77	9	436583.79	3292188.21
20	436587.56	3292108.66	10	436594.37	3292195.88
21	436594.49	3292113.62	11	436597.03	3292198.01
22	436609.02	3292134.36	1	436591.47	3292205.93
23	436606.45	3292142.43		:ЗУ15	
24	436602.93	3292145.46	Номер точки	Координата X	Координата Y
25	436603.96	3292146.36	1	436652.90	3292194.84
26	436583.46	3292167.40	2	436648.99	3292198.71
27	436581.09	3292165.32	3	436634.19	3292181.27
28	436578.90	3292163.57	4	436626.47	3292192.45
29	436568.89	3292172.05	5	436631.10	3292196.42
1	436564.05	3292169.41	6	436611.91	3292223.59
	:ЗУ13		7	436611.00	3292223.90
Номер точки	Координата X	Координата Y	8	436600.38	3292253.22
1	436585.34	3292168.88	9	436585.52	3292245.59
2	436582.54	3292172.88	10	436590.32	3292236.47
3	436576.94	3292169.09	11	436596.64	3292225.78
4	436568.80	3292176.49	12	436600.16	3292219.44
5	436567.18	3292175.61	13	436634.38	3292169.11
6	436564.39	3292175.08	1	436652.90	3292194.84
7	436564.05	3292169.41		:ЗУ16	
8	436568.89	3292172.05	Номер точки	Координата X	Координата Y
9	436578.90	3292163.57	1	436709.69	3292237.26
1	436585.34	3292168.88	2	436729.65	3292272.81

01.09/2021-ППТ/ПМТ

Лист

13

Изм. Лист № докум. Подпись Дата

	:ЗУ17		3	436689.52	3292300.06
Номер точки	Координата X	Координата Y	4	436687.07	3292298.98
1	436717.13	3292229.39	5	436664.76	3292287.40
2	436716.34	3292236.92	6	436658.39	3292284.16
3	436734.98	3292269.44	7	436663.45	3292275.34
4	436729.65	3292272.81	8	436677.37	3292260.19
5	436709.69	3292237.26	9	436684.68	3292255.28
6	436712.14	3292235.74	10	436692.77	3292249.85
1	436717.13	3292229.39	11	436699.30	3292243.70
			1	436709.69	3292237.26

					01.09/2021-ППТ/ПМТ	Лист
Изм.	Лист	№ докум.	Подпись	Дата		14