

# ДОКУМЕНТАЦИЯ ПО ПЛАНИРОВКЕ ТЕРРИТОРИИ

## ПРОЕКТ МЕЖЕВАНИЯ

основная часть  
(утверждаемая)

Том 2

					02.07/2021-ППТ/ПМТ	Лист
						2
Изм.	Лист	№ докум.	Подпись	Дата		

# СОСТАВ ДОКУМЕНТАЦИИ ПО ПЛАНИРОВКЕ ТЕРРИТОРИИ

Обозначение	Наименование	Состав тома
1	2	3
Том 1	Проект планировки территории. Основная часть	Графическая часть
		Текстовая часть
Том 2	Проект межевания территории. Основная часть	Графическая часть
		Текстовая часть

# СОДЕРЖАНИЕ Том 2

Обозначение	Наименование	Стр.
	Графическая часть	
Том 2	Чертеж межевания территории	4
	Текстовая часть	
Том 2	1. Перечень и сведения о площади образуемых земельных участков, в том числе способы их образования	11
Том 2	2. Перечень и сведения о площади образуемых земельных участков, которые будут отнесены к территориям общего пользования или имуществу общего пользования, в том числе в отношении которых предполагаются резервирование и (или) изъятие для государственных или муниципальных нужд	19
Том 2	3. Вид разрешенного использования образуемых земельных участков в соответствии с проектом планировки территории	20
Том 2	4. Сведения о границах территории, в отношении которой утвержден проект межевания	20
Том 2	5. Каталог координат поворотных точек границ образуемых земельных участков	21

# ДОКУМЕНТАЦИЯ ПО ПЛАНИРОВКЕ ТЕРРИТОРИИ

## ПРОЕКТ МЕЖЕВАНИЯ

основная часть  
(утверждаемая)

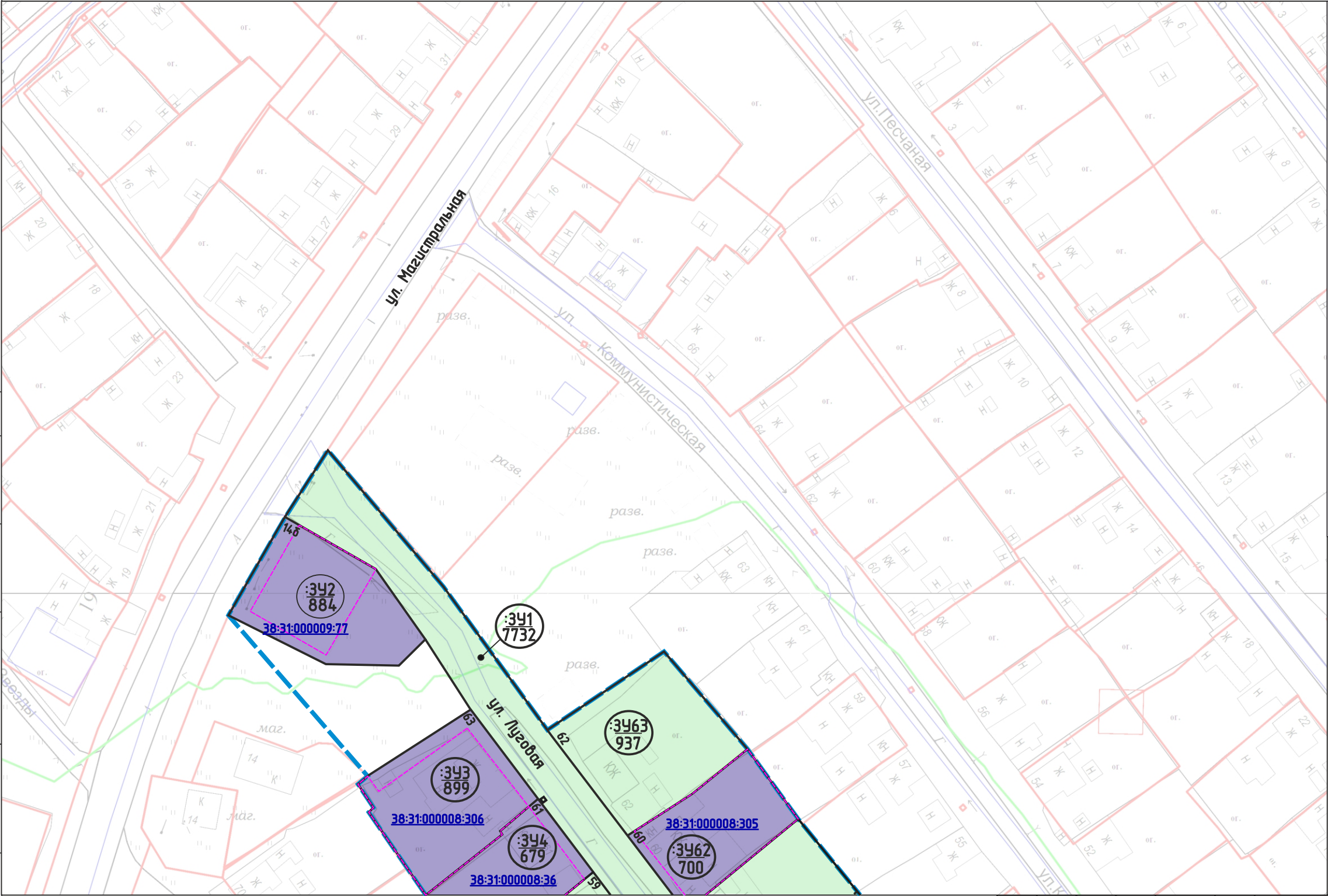
Том 2

ГРАФИЧЕСКАЯ ЧАСТЬ

					02.07/2021-ППТ/ПМТ	Лист
						5
Изм.	Лист	№ докум.	Подпись	Дата		



ДОКУМЕНТАЦИЯ ПО ПЛАНИРОВКЕ ТЕРРИТОРИИ УЛ.ЛУГОВАЯ  
Г.УСОЛЬЕ-СИБИРСКОЕ ИРКУТСКОЙ ОБЛАСТИ РОССИЙСКОЙ ФЕДЕРАЦИИ  
ЧЕРТЕЖ МЕЖЕВАНИЯ ПЛАНИРОВКИ М 1:1000



ОСНОВНЫЕ ПОЛОЖЕНИЯ ПРОЕКТА ПЛАНИРОВКИ ТЕРРИТОРИИ

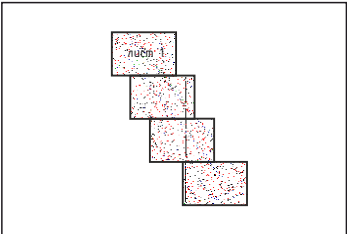
- границы проектируемой территории
- Образующие земельные участки, в том числе способы их образования:
  - образующие земельные участки
  - Образующие земельные участки, из неразграниченных земель
  - образующие земельные участки
  - Образующие земельные участки путем перераспределения земельных участков
  - образующие земельные участки
  - образующие земельные участки, которые после образования будут отнесены к территориям общего пользования
  - Образующие земельные участки путем объединения земельных участков
  - образующие земельные участки
  - уточняемые проектом межевания земельные участки
- условный номер образуемого земельного участка  
площадь образуемого земельного участка, кв.м.

Ликвидируемые земельные участки:

- ликвидируемые земельные участки
- 38:31:000049:222 кадастровый номер ликвидируемого земельного участка, сведения о котором содержатся в ЕГРН
- 38:31:000049:222 кадастровый номер уточняемого земельного участка

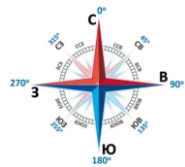
СОГЛАСОВАНО:			

Взамен инв. N	
Подпись и дата	
Инв. N подл.	



					2021	Документация по планировке территории 02.07/2021-ПМТ			
						ПРОЕКТ ПЛАНИРОВКИ ТЕРРИТОРИИ УЛ.ЛУГОВАЯ Г.УСОЛЬЕ-СИБИРСКОЕ ИРКУТСКОЙ ОБЛАСТИ РОССИЙСКОЙ ФЕДЕРАЦИИ			
Изм.	Кол.уч	Лист	№док	Подп.	Дата	Проект межевания территории	Стадия	Лист	Листов
Разработал		Жданова М.В.			07.2021		П	1	4
Выполнил		Жданова М.В.			07.2021				
						Чертеж межевания М 1:1000		Формат А3	





ДОКУМЕНТАЦИЯ ПО ПЛАНИРОВКЕ ТЕРРИТОРИИ УЛ.ЛУГОВАЯ  
Г.УСОЛЬЕ-СИБИРСКОЕ ИРКУТСКОЙ ОБЛАСТИ РОССИЙСКОЙ ФЕДЕРАЦИИ  
ЧЕРТЕЖ МЕЖЕВАНИЯ М 1:1000



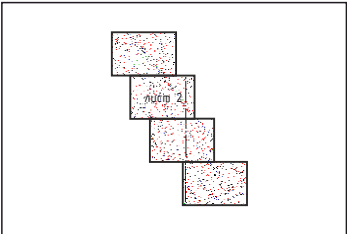
ОСНОВНЫЕ ПОЛОЖЕНИЯ ПРОЕКТА ПЛАНИРОВКИ ТЕРРИТОРИИ

- границы проектируемой территории
- Образующие земельные участки, в том числе способы их образования:
- образующие земельные участки
  - образующие земельные участки, из неразграниченных земель
  - образующие земельные участки
  - образующие земельные участки путем перераспределения земельных участков
  - образующие земельные участки
  - образующие земельные участки, которые после образования будут отнесены к территориям общего пользования
  - образующие земельные участки путем объединения земельных участков
  - образующие земельные участки
  - уточняемые проектом межевания земельные участки
- условный номер образуемого земельного участка  
площадь образуемого земельного участка, кв.м.

- Ликвидируемые земельные участки:
- ликвидируемые земельные участки
- 38:31:000049:222 кадастровый номер ликвидируемого земельного участка, сведения о котором содержатся в ЕГРН  
38:31:000049:222 кадастровый номер уточняемого земельного участка

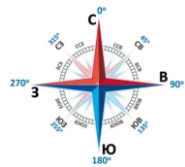
СОГЛАСОВАНО:				

Взамен инв. N		
Подпись и дата		
Инв. N подл.		



					2021	Документация по планировке территории 02.07/2021-ПМТ			
						ПРОЕКТ ПЛАНИРОВКИ ТЕРРИТОРИИ УЛ.ЛУГОВАЯ Г.УСОЛЬЕ-СИБИРСКОЕ ИРКУТСКОЙ ОБЛАСТИ РОССИЙСКОЙ ФЕДЕРАЦИИ			
Изм.	Кол.уч	Лист	№док	Подп.	Дата	Проект межевания территории	Стадия	Лист	Листов
Разработал		Жданова М.В.			07.2021		П	2	4
Выполнил		Жданова М.В.			07.2021				
						Чертеж межевания М 1:1000		Формат А3	





ДОКУМЕНТАЦИЯ ПО ПЛАНИРОВКЕ ТЕРРИТОРИИ УЛ.ЛУГОВАЯ  
Г.УСОЛЬЕ-СИБИРСКОЕ ИРКУТСКОЙ ОБЛАСТИ РОССИЙСКОЙ ФЕДЕРАЦИИ  
ЧЕРТЕЖ МЕЖЕВАНИЯ М 1:1000

СОГЛАСОВАНО:				
Взамен инв. N				
Подпись и дата				
Инв. N подл.				



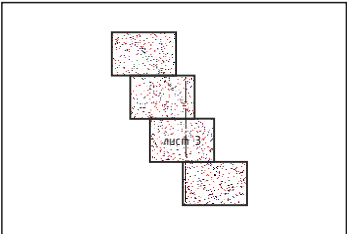
ОСНОВНЫЕ ПОЛОЖЕНИЯ ПРОЕКТА ПЛАНИРОВКИ ТЕРРИТОРИИ

- границы проектируемой территории
- Образующие земельные участки, в том числе способы их образования:
- образующие земельные участки
  - образующие земельные участки, из незарегистрированных земель
  - образующие земельные участки
  - образующие земельные участки путем перераспределения земельных участков
  - образующие земельные участки
  - образующие земельные участки, которые после образования будут отнесены к территориям общего пользования
  - образующие земельные участки путем объединения земельных участков
  - образующие земельные участки
  - уточняемые проектом межевания земельные участки
- условный номер образуемого земельного участка  
площадь образуемого земельного участка, кв.м.

Ликвидируемые земельные участки:

ликвидируемые земельные участки

38:31:000049:222 кадастровый номер ликвидируемого земельного участка, сведения о котором содержатся в ЕГРН  
38:31:000049:222 кадастровый номер уточняемого земельного участка

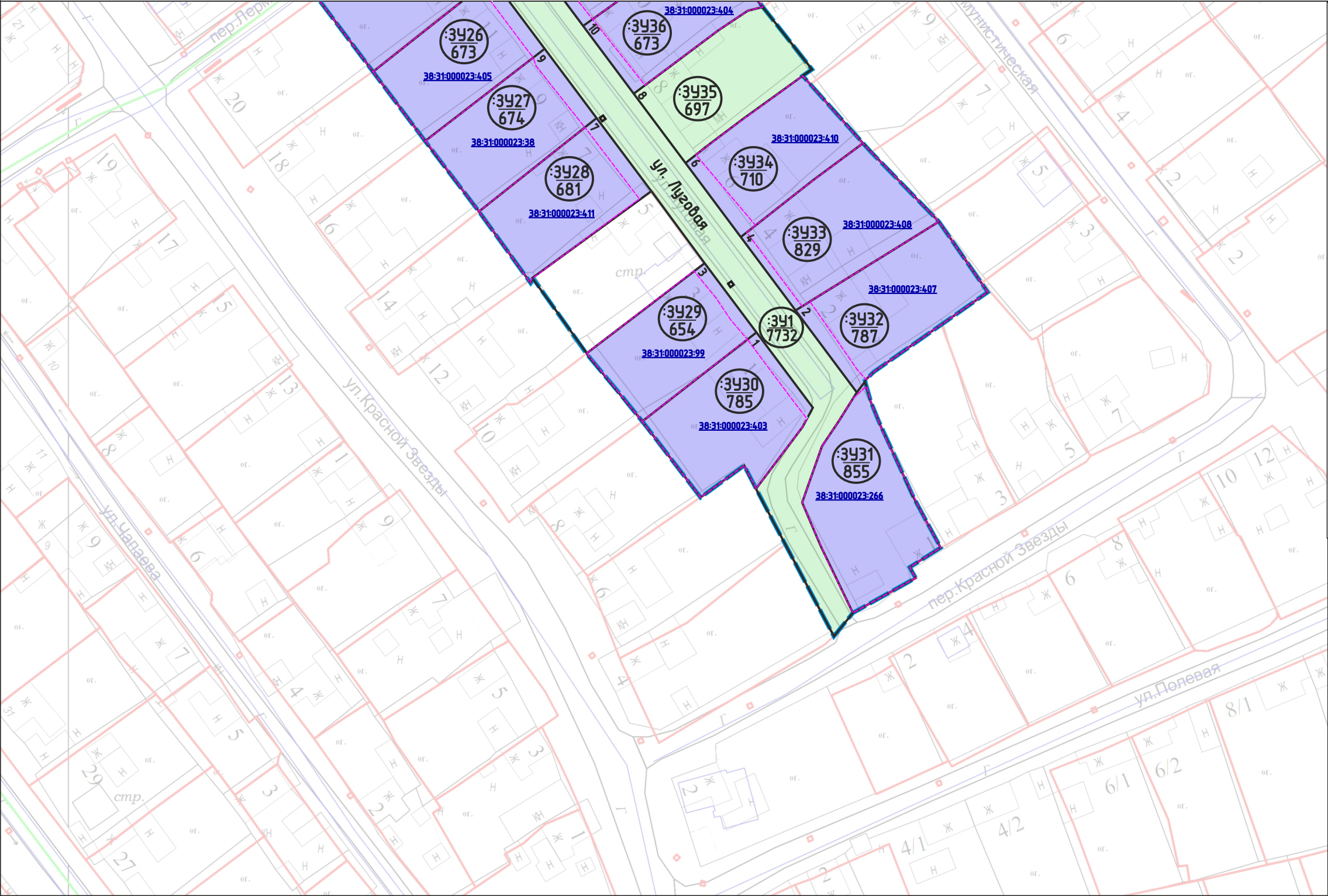


					2021	Документация по планировке территории 02.07/2021-ППТ			
						ПРОЕКТ ПЛАНИРОВКИ ТЕРРИТОРИИ УЛ.ЛУГОВАЯ Г.УСОЛЬЕ-СИБИРСКОЕ ИРКУТСКОЙ ОБЛАСТИ РОССИЙСКОЙ ФЕДЕРАЦИИ			
Изм.	Кол.уч	Лист	№док	Подп.	Дата	Проект межевания территории	Стадия	Лист	Листов
Разработал		Жданова М.В.			07.2021		П	3	4
Выполнил		Жданова М.В.			07.2021				
						Чертеж межевания М 1:1000		Формат А3	





ДОКУМЕНТАЦИЯ ПО ПЛАНИРОВКЕ ТЕРРИТОРИИ УЛ.ЛУГОВАЯ  
Г.УСОЛЬЕ-СИБИРСКОЕ ИРКУТСКОЙ ОБЛАСТИ РОССИЙСКОЙ ФЕДЕРАЦИИ  
ЧЕРТЕЖ МЕЖЕВАНИЯ М 1:1000



ОСНОВНЫЕ ПОЛОЖЕНИЯ ПРОЕКТА ПЛАНИРОВКИ ТЕРРИТОРИИ

- границы проектируемой территории
- Образующие земельные участки, в том числе способы их образования:
- образующие земельные участки
  - образующие земельные участки, из неразграниченных земель
  - образующие земельные участки
  - образующие земельные участки путем перераспределения земельных участков
  - образующие земельные участки
  - образующие земельные участки, которые после образования будут отнесены к территориям общего пользования
  - образующие земельные участки путем объединения земельных участков
  - образующие земельные участки
  - уточняемые проектом межевания земельные участки
- условный номер образуемого земельного участка  
площадь образуемого земельного участка, кв.м.

Ликвидируемые земельные участки:

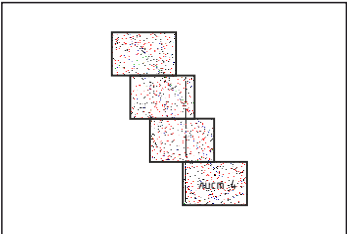
- ликвидируемые земельные участки
- 38:31:000049:222 кадастровый номер ликвидируемого земельного участка, сведения о котором содержатся в ЕГРН  
38:31:000049:222 кадастровый номер уточняемого земельного участка

СОГЛАСОВАНО:

Взамен инв. N

Подпись и дата

Инв. N подл.



					2021	Документация по планировке территории 02.07/2021-ПМТ			
						ПРОЕКТ ПЛАНИРОВКИ ТЕРРИТОРИИ УЛ.ЛУГОВАЯ Г.УСОЛЬЕ-СИБИРСКОЕ ИРКУТСКОЙ ОБЛАСТИ РОССИЙСКОЙ ФЕДЕРАЦИИ			
Изм.	Кол.уч	Лист	№док	Подп.	Дата	Проект межевания территории	Стадия	Лист	Листов
Разработал		Жданова М.В.			07.2021		П	4	4
Выполнил		Жданова М.В.			07.2021				
						Чертеж межевания М 1:1000		Формат А3	



# ДОКУМЕНТАЦИЯ ПО ПЛАНИРОВКЕ ТЕРРИТОРИИ

## ПРОЕКТ МЕЖЕВАНИЯ

**основная часть  
(утверждаемая)**

**Том 2**

ТЕКСТОВАЯ ЧАСТЬ

					02.07/2021-ППТ/ПМТ	Лист
						10
Изм.	Лист	№ докум.	Подпись	Дата		

# **1. ПЕРЕЧЕНЬ И СВЕДЕНИЯ О ПЛОЩАДИ ОБРАЗУЕМЫХ ЗЕМЕЛЬНЫХ УЧАСТКОВ, В ТОМ ЧИСЛЕ ВОЗМОЖНЫЕ СПОСОБЫ ИХ ОБРАЗОВАНИЯ**

В соответствии со статьей 43 Градостроительного кодекса Российской Федерации подготовка проектов межевания территории осуществляется в целях определения местоположения границ, образуемых и изменяемых земельных участков и установления публичных сервитутов.

Проект межевания выполнен в районе ул. Луговая в г.Усолье-Сибирское на основании следующих исходных данных:

- Генеральный план муниципального образования «город Усолье-Сибирское», утвержденный решением городской Думы от 17.07.2009г. № 43/4;
- Правила землепользования и застройки муниципального образования «город Усолье-Сибирское», утвержденные решением городской Думы от 25.06.2020г. № 33/7. Карта градостроительного зонирования;
- постановления администрации города Усолье-Сибирское от 12.05.2021 года № 937-па «О принятии решения о подготовке документации по планировке территории ул. Луговая г.Усолье-Сибирское Иркутской области Российской Федерации».
- сведения из единого государственного реестра недвижимости;
- и другие данные.

Настоящим проектом межевания предусматриваются действия по определению местоположения границ образуемых земельных участков, на которых планируется размещение объектов капитального строительства, изменяемых земельных участков, а также установлению границ земельных участков, которые после образования будут относиться к территориям общего пользования. Границы таких земельных участков определяются с учетом границ смежных земельных участков, поставленных на кадастровый учет.

Сведения о кадастровых номерах земельных участков, участвующих в межевании, площадях, сведения об образуемых земельных участках, уточняемых, в том числе их площади и планируемый вид разрешенного использования, способе образования представлены в таблице 1.

## **Перечень и сведения о площади образуемых земельных участков, уточняемых в том числе возможные способы их образования**

Таблица 1

Условный номер, образуемого (кадастровый номер уточняемого) земельного участка	Адрес, образуемых земельных участков/ местоположение	Способ образования земельного участка	Вид разрешенного использования	Площадь, кв. м.
38:31:000008:1294	Российская Федерация, Иркутская область, муниципальное образование «город Усолье-Сибирское», г.Усолье-Сибирское, ул. Луговая, з/у 57	уточнение местоположения границ	для индивидуального жилищного строительства 2.1.	715

38:31:000008:298	Российская Федерация, Иркутская область, муниципальное образование «город Усолье-Сибирское», г.Усолье-Сибирское, ул. Луговая, з/у 39	уточнение местоположения границ	для индивидуального жилищного строительства 2.1.	776
:391 (многоконтурный)	Российская Федерация, Иркутская область, муниципальное образование «город Усолье-Сибирское», г.Усолье-Сибирское, ул. Луговая	образование из земель, находящихся в государственной или муниципальной собственности	автомобильный транспорт 7.2.	7732
:392	Российская Федерация, Иркутская область, муниципальное образование «город Усолье-Сибирское», г.Усолье-Сибирское, ул.Магистральная, з/у 14б	образование путем перераспределения земельного участка с кадастровым номером 38:31:000009:77 и земель, находящихся в государственной или муниципальной собственности	магазины 4.4.	884
:393	Российская Федерация, Иркутская область, муниципальное образование «город Усолье-Сибирское», г.Усолье-Сибирское, ул.Луговая, з/у 63	образование путем перераспределения земельного участка с кадастровым номером 38:31:000008:306 и земель, находящихся в государственной или муниципальной собственности	для индивидуального жилищного строительства 2.1.	894
:394	Российская Федерация, Иркутская область, муниципальное образование «город Усолье-Сибирское», г.Усолье-Сибирское, ул.Луговая, з/у 61	образование путем перераспределения земельного участка с кадастровым номером 38:31:000008:36 и земель, находящихся в государственной или муниципальной собственности	для индивидуального жилищного строительства 2.1.	679
:395	Российская Федерация, Иркутская область, муниципальное образование «город Усолье-Сибирское», г.Усолье-Сибирское, ул.Луговая, з/у 59	образование из земель, находящихся в государственной или муниципальной собственности	для индивидуального жилищного строительства 2.1.	699
:396	Российская Федерация, Иркутская область, муниципальное образование «город Усолье-Сибирское», г.Усолье-Сибирское, ул.Луговая, з/у 55	образование путем перераспределения земельного участка с кадастровым номером 38:31:000008:122 и земель, находящихся в государственной или муниципальной собственности	для индивидуального жилищного строительства 2.1.	655
:397	Российская Федерация, Иркутская область, муниципальное образование «город Усолье-Сибирское», г.Усолье-Сибирское, ул.Луговая, з/у 53	образование путем перераспределения земельного участка с кадастровым номером 38:31:000008:302 и земель, находящихся в государственной или муниципальной собственности	для индивидуального жилищного строительства 2.1.	639
:398	Российская Федерация, Иркутская область, муниципальное образование «город Усолье-Сибирское», г.Усолье-Сибирское, ул.Луговая, з/у 51	образование путем перераспределения земельного участка с кадастровым номером 38:31:000008:301 и земель, находящихся в государственной или	для индивидуального жилищного строительства 2.1.	608



		муниципальной собственности		
:3У9	Российская Федерация, Иркутская область, муниципальное образование «город Усолье-Сибирское», г.Усолье-Сибирское, ул.Луговая, з/у 49	образование путем перераспределения земельного участка с кадастровым номером 38:31:000008:300 и земель, находящихся в государственной или муниципальной собственности	для индивидуального жилищного строительства 2.1.	657
:3У10	Российская Федерация, Иркутская область, муниципальное образование «город Усолье-Сибирское», г.Усолье-Сибирское, ул.Луговая, з/у 47	образование путем перераспределения земельного участка с кадастровым номером 38:31:000008:299 и земель, находящихся в государственной или муниципальной собственности	для индивидуального жилищного строительства 2.1.	939
:3У11	Российская Федерация, Иркутская область, муниципальное образование «город Усолье-Сибирское», г.Усолье-Сибирское, ул.Луговая, з/у 43	образование путем перераспределения земельного участка с кадастровым номером 38:31:000008:45 и земель, находящихся в государственной или муниципальной собственности	для индивидуального жилищного строительства 2.1.	949
:3У12	Российская Федерация, Иркутская область, муниципальное образование «город Усолье-Сибирское», г.Усолье-Сибирское, ул.Луговая, з/у 41	образование путем перераспределения земельного участка с кадастровым номером 38:31:000008:1409 и земель, находящихся в государственной или муниципальной собственности	для индивидуального жилищного строительства 2.1.	681
:3У13	Российская Федерация, Иркутская область, муниципальное образование «город Усолье-Сибирское», г.Усолье-Сибирское, ул.Луговая, з/у 37	образование путем перераспределения земельного участка с кадастровым номером 38:31:000008:297 и земель, находящихся в государственной или муниципальной собственности	для индивидуального жилищного строительства 2.1.	948
:3У14	Российская Федерация, Иркутская область, муниципальное образование «город Усолье-Сибирское», г.Усолье-Сибирское, ул.Луговая, з/у 35	образование путем перераспределения земельного участка с кадастровым номером 38:31:000008:115 и земель, находящихся в государственной или муниципальной собственности	для индивидуального жилищного строительства 2.1.	680
:3У15	Российская Федерация, Иркутская область, муниципальное образование «город Усолье-Сибирское», г.Усолье-Сибирское, ул.Луговая, з/у 33	образование путем перераспределения земельного участка с кадастровым номером 38:31:000008:295 и земель, находящихся в государственной или муниципальной собственности	для индивидуального жилищного строительства 2.1.	695
:3У16	Российская Федерация, Иркутская область, муниципальное образование «город Усолье-Сибирское», г.Усолье-Сибирское, ул.Луговая, з/у 31	образование путем перераспределения земельного участка с кадастровым номером 38:31:000008:1282 и земель, находящихся в государственной или муниципальной собственности	для индивидуального жилищного строительства 2.1.	615
:3У17	Российская Федерация, Иркутская область, муниципальное образование	образование путем перераспределения земельного	для индивидуального жилищного строительства 2.1.	667

					02.07/2021-ППТ/ПМТ	Лист
						13
Изм.	Лист	№ докум.	Подпись	Дата		

	«город Усолье-Сибирское», г.Усолье-Сибирское, ул.Луговая, з/у 29	участка с кадастровым номером 38:31:000008:294 и земель, находящихся в государственной или муниципальной собственности		
3418	Российская Федерация, Иркутская область, муниципальное образование «город Усолье-Сибирское», г.Усолье-Сибирское, ул.Луговая, з/у 27	образование путем перераспределения земельного участка с кадастровым номером 38:31:000008:292 и земель, находящихся в государственной или муниципальной собственности	для индивидуального жилищного строительства 2.1.	679
3419	Российская Федерация, Иркутская область, муниципальное образование «город Усолье-Сибирское», г.Усолье-Сибирское, ул.Луговая, з/у 25	образование путем перераспределения земельного участка с кадастровым номером 38:31:000008:291 и земель, находящихся в государственной или муниципальной собственности	для индивидуального жилищного строительства 2.1.	603
3420	Российская Федерация, Иркутская область, муниципальное образование «город Усолье-Сибирское», г.Усолье-Сибирское, ул.Луговая, з/у 23	образование из земель, находящихся в государственной или муниципальной собственности	для индивидуального жилищного строительства 2.1.	670
3421	Российская Федерация, Иркутская область, муниципальное образование «город Усолье-Сибирское», г.Усолье-Сибирское, ул.Луговая, з/у 21	образование из земель, находящихся в государственной или муниципальной собственности	для индивидуального жилищного строительства 2.1.	672
3422	Российская Федерация, Иркутская область, муниципальное образование «город Усолье-Сибирское», г.Усолье-Сибирское, ул.Луговая, з/у 19	образование путем перераспределения земельного участка с кадастровым номером 38:31:000008:37 и земель, находящихся в государственной или муниципальной собственности	для индивидуального жилищного строительства 2.1.	648
3423	Российская Федерация, Иркутская область, муниципальное образование «город Усолье-Сибирское», г.Усолье-Сибирское, ул.Луговая, з/у 17	образование из земель, находящихся в государственной или муниципальной собственности	для индивидуального жилищного строительства 2.1.	676
3424	Российская Федерация, Иркутская область, муниципальное образование «город Усолье-Сибирское», г.Усолье-Сибирское, ул.Луговая, з/у 15	образование путем перераспределения земельного участка с кадастровым номером 38:31:000008:284 и земель, находящихся в государственной или муниципальной собственности	для индивидуального жилищного строительства 2.1.	724
3425	Российская Федерация, Иркутская область, муниципальное образование «город Усолье-Сибирское», г.Усолье-Сибирское, ул.Луговая, з/у 13	образование путем перераспределения земельного участка с кадастровым номером 38:31:000023:107 и земель, находящихся в государственной или муниципальной собственности	для индивидуального жилищного строительства 2.1.	727
3426	Российская Федерация, Иркутская область, муниципальное образование	образование путем перераспределения земельного	для индивидуального жилищного строительства 2.1.	673

	«город Усолье-Сибирское», г.Усолье-Сибирское, ул.Луговая, з/у 11	участка с кадастровым номером 38:31:000023:405 и земель, находящихся в государственной или муниципальной собственности		
3427	Российская Федерация, Иркутская область, муниципальное образование «город Усолье-Сибирское», г.Усолье-Сибирское, ул.Луговая, з/у 9	образование путем перераспределения земельного участка с кадастровым номером 38:31:000023:38 и земель, находящихся в государственной или муниципальной собственности	для индивидуального жилищного строительства 2.1.	674
3428	Российская Федерация, Иркутская область, муниципальное образование «город Усолье-Сибирское», г.Усолье-Сибирское, ул.Луговая, з/у 7	образование путем перераспределения земельного участка с кадастровым номером 38:31:000023:411 и земель, находящихся в государственной или муниципальной собственности	для индивидуального жилищного строительства 2.1.	681
3429	Российская Федерация, Иркутская область, муниципальное образование «город Усолье-Сибирское», г.Усолье-Сибирское, ул.Луговая, з/у 3	образование путем перераспределения земельного участка с кадастровым номером 38:31:000023:99 и земель, находящихся в государственной или муниципальной собственности	для индивидуального жилищного строительства 2.1.	654
3430	Российская Федерация, Иркутская область, муниципальное образование «город Усолье-Сибирское», г.Усолье-Сибирское, ул.Луговая, з/у 1	образование путем перераспределения земельного участка с кадастровым номером 38:31:000023:403 и земель, находящихся в государственной или муниципальной собственности	для индивидуального жилищного строительства 2.1.	785
3431	Российская Федерация, Иркутская область, муниципальное образование «город Усолье-Сибирское», г.Усолье-Сибирское, пер. Красной Звезды, з/у 1	образование путем перераспределения земельного участка с кадастровым номером 38:31:000023:266 и земель, находящихся в государственной или муниципальной собственности	для индивидуального жилищного строительства 2.1.	855
3432	Российская Федерация, Иркутская область, муниципальное образование «город Усолье-Сибирское», г.Усолье-Сибирское, ул.Луговая, з/у 2	образование путем перераспределения земельного участка с кадастровым номером 38:31:000023:407 и земель, находящихся в государственной или муниципальной собственности	для индивидуального жилищного строительства 2.1.	787
3433	Российская Федерация, Иркутская область, муниципальное образование «город Усолье-Сибирское», г.Усолье-Сибирское, ул.Луговая, з/у 4	образование путем перераспределения земельного участка с кадастровым номером 38:31:000023:408 и земель, находящихся в государственной или муниципальной собственности	для индивидуального жилищного строительства 2.1.	829
3434	Российская Федерация, Иркутская область, муниципальное образование «город Усолье-Сибирское», г.Усолье-Сибирское, ул.Луговая, з/у 6	образование путем перераспределения земельного участка с кадастровым номером 38:31:000023:410 и земель, находящихся в государственной или	для индивидуального жилищного строительства 2.1.	710



		муниципальной собственности		
:3435	Российская Федерация, Иркутская область, муниципальное образование «город Усолье-Сибирское», г.Усолье-Сибирское, ул.Луговая, з/у 8	образование из земель, находящихся в государственной или муниципальной собственности	для индивидуального жилищного строительства 2.1.	697
:3436	Российская Федерация, Иркутская область, муниципальное образование «город Усолье-Сибирское», г.Усолье-Сибирское, ул.Луговая, з/у 10	образование путем перераспределения земельного участка с кадастровым номером 38:31:000023:404 и земель, находящихся в государственной или муниципальной собственности	для индивидуального жилищного строительства 2.1.	673
:3437	Российская Федерация, Иркутская область, муниципальное образование «город Усолье-Сибирское», г.Усолье-Сибирское, ул.Луговая, з/у 12	образование путем перераспределения земельного участка с кадастровым номером 38:31:000023:406 и земель, находящихся в государственной или муниципальной собственности	для индивидуального жилищного строительства 2.1.	751
:3438	Российская Федерация, Иркутская область, муниципальное образование «город Усолье-Сибирское», г.Усолье-Сибирское, ул.Луговая, з/у 14	образование путем перераспределения земельного участка с кадастровым номером 38:31:000023:63 и земель, находящихся в государственной или муниципальной собственности	для индивидуального жилищного строительства 2.1.	772
:3439	Российская Федерация, Иркутская область, муниципальное образование «город Усолье-Сибирское», г.Усолье-Сибирское, ул.Луговая, з/у 16	образование путем перераспределения земельного участка с кадастровым номером 38:31:000008:97 и земель, находящихся в государственной или муниципальной собственности	для индивидуального жилищного строительства 2.1.	734
:3440	Российская Федерация, Иркутская область, муниципальное образование «город Усолье-Сибирское», г.Усолье-Сибирское, ул.Луговая, з/у 18	образование путем перераспределения земельного участка с кадастровым номером 38:31:000008:17 и земель, находящихся в государственной или муниципальной собственности	для индивидуального жилищного строительства 2.1.	656
:3441	Российская Федерация, Иркутская область, муниципальное образование «город Усолье-Сибирское», г.Усолье-Сибирское, ул.Луговая, з/у 20	образование путем перераспределения земельного участка с кадастровым номером 38:31:000008:286 и земель, находящихся в государственной или муниципальной собственности	для индивидуального жилищного строительства 2.1.	672
:3442	Российская Федерация, Иркутская область, муниципальное образование «город Усолье-Сибирское», г.Усолье-Сибирское, ул.Луговая, з/у 22	образование путем перераспределения земельного участка с кадастровым номером 38:31:000008:288 и земель, находящихся в государственной или муниципальной собственности	для индивидуального жилищного строительства 2.1.	721
:3443	Российская Федерация, Иркутская область, муниципальное образование «город Усолье-Сибирское»,	образование путем перераспределения земельного участка с кадастровым номером 38:31:000008:290 и	для индивидуального жилищного строительства 2.1.	648

					02.07/2021-ППТ/ПМТ	Лист
						16
Изм.	Лист	№ докум.	Подпись	Дата		

	г.Усолье-Сибирское, ул.Луговая, з/у 24	земель, находящихся в государственной или муниципальной собственности		
3444	Российская Федерация, Иркутская область, муниципальное образование «город Усолье-Сибирское», г.Усолье-Сибирское, ул.Луговая, з/у 26	образование путем перераспределения земельного участка с кадастровым номером 38:31:000008:30 и земель, находящихся в государственной или муниципальной собственности	для индивидуального жилищного строительства 2.1.	771
3445	Российская Федерация, Иркутская область, муниципальное образование «город Усолье-Сибирское», г.Усолье-Сибирское, ул.Луговая, з/у 28	образование путем перераспределения земельного участка с кадастровым номером 38:31:000008:293 и земель, находящихся в государственной или муниципальной собственности	для индивидуального жилищного строительства 2.1.	740
3446	Российская Федерация, Иркутская область, муниципальное образование «город Усолье-Сибирское», г.Усолье-Сибирское, ул.Луговая, з/у 30	образование путем перераспределения земельного участка с кадастровым номером 38:31:000008:66 и земель, находящихся в государственной или муниципальной собственности	для индивидуального жилищного строительства 2.1.	634
3447	Российская Федерация, Иркутская область, муниципальное образование «город Усолье-Сибирское», г.Усолье-Сибирское, ул.Луговая, з/у 32	образование путем перераспределения земельного участка с кадастровым номером 38:31:000008:73 и земель, находящихся в государственной или муниципальной собственности	для индивидуального жилищного строительства 2.1.	771
3448	Российская Федерация, Иркутская область, муниципальное образование «город Усолье-Сибирское», г.Усолье-Сибирское, ул.Луговая, з/у 34	образование путем перераспределения земельного участка с кадастровым номером 38:31:000008:296 и земель, находящихся в государственной или муниципальной собственности	для индивидуального жилищного строительства 2.1.	712
3449	Российская Федерация, Иркутская область, муниципальное образование «город Усолье-Сибирское», г.Усолье-Сибирское, ул.Луговая, з/у 36	образование путем перераспределения земельного участка с кадастровым номером 38:31:000008:116 и земель, находящихся в государственной или муниципальной собственности	для индивидуального жилищного строительства 2.1.	879
3450	Российская Федерация, Иркутская область, муниципальное образование «город Усолье-Сибирское», г.Усолье-Сибирское, ул.Луговая, з/у 38	образование путем перераспределения земельного участка с кадастровым номером 38:31:000008:18 и земель, находящихся в государственной или муниципальной собственности	для индивидуального жилищного строительства 2.1.	669
3451	Российская Федерация, Иркутская область, муниципальное образование «город Усолье-Сибирское», г.Усолье-Сибирское, прилегающий к ул.Луговая, з/у 38	образование путем перераспределения земельного участка с кадастровым номером 38:31:000008:19 и земель, находящихся в государственной или муниципальной собственности	ведение огородничества 13.1.	260

:3452	Российская Федерация, Иркутская область, муниципальное образование «город Усолье-Сибирское», г.Усолье-Сибирское, ул.Луговая, з/у 40	образование путем перераспределения земельного участка с кадастровым номером 38:31:000008:505 и земель, находящихся в государственной или муниципальной собственности	для индивидуального жилищного строительства 2.1.	818
:3453	Российская Федерация, Иркутская область, муниципальное образование «город Усолье-Сибирское», г.Усолье-Сибирское, ул.Луговая, з/у 42	образование путем перераспределения земельного участка с кадастровым номером 38:31:000008:82 и земель, находящихся в государственной или муниципальной собственности	для индивидуального жилищного строительства 2.1.	710
:3454	Российская Федерация, Иркутская область, муниципальное образование «город Усолье-Сибирское», г.Усолье-Сибирское, ул.Луговая, з/у 44	образование путем перераспределения земельного участка с кадастровым номером 38:31:000008:1275 и земель, находящихся в государственной или муниципальной собственности	для индивидуального жилищного строительства 2.1.	661
:3455	Российская Федерация, Иркутская область, муниципальное образование «город Усолье-Сибирское», г.Усолье-Сибирское, ул.Луговая, з/у 46	образование путем перераспределения земельного участка с кадастровым номером 38:31:000008:118 и земель, находящихся в государственной или муниципальной собственности	для индивидуального жилищного строительства 2.1.	667
:3456	Российская Федерация, Иркутская область, муниципальное образование «город Усолье-Сибирское», г.Усолье-Сибирское, ул.Луговая, з/у 48	образование путем перераспределения земельного участка с кадастровым номером 38:31:000008:436 и земель, находящихся в государственной или муниципальной собственности	для индивидуального жилищного строительства 2.1.	649
:3457	Российская Федерация, Иркутская область, муниципальное образование «город Усолье-Сибирское», г.Усолье-Сибирское, ул.Луговая, з/у 50	образование путем перераспределения земельного участка с кадастровым номером 38:31:000008:474 и земель, находящихся в государственной или муниципальной собственности	для индивидуального жилищного строительства 2.1.	656
:3458	Российская Федерация, Иркутская область, муниципальное образование «город Усолье-Сибирское», г.Усолье-Сибирское, ул.Луговая, з/у 52	образование из земель, находящихся в государственной или муниципальной собственности	для индивидуального жилищного строительства 2.1.	652
:3459	Российская Федерация, Иркутская область, муниципальное образование «город Усолье-Сибирское», г.Усолье-Сибирское, ул.Луговая, з/у 54	образование путем перераспределения земельного участка с кадастровым номером 38:31:000008:99 и земель, находящихся в государственной или муниципальной собственности	для индивидуального жилищного строительства 2.1.	719
:3460	Российская Федерация, Иркутская область, муниципальное образование «город Усолье-Сибирское», г.Усолье-Сибирское,	образование из земель, находящихся в государственной или муниципальной собственности	для индивидуального жилищного строительства 2.1.	686



	ул.Луговая, з/у 56			
:3У61	Российская Федерация, Иркутская область, муниципальное образование «город Усолье-Сибирское», г.Усолье-Сибирское, ул.Луговая, з/у 58	образование из земель, находящихся в государственной или муниципальной собственности	для индивидуального жилищного строительства 2.1.	721
:3У62	Российская Федерация, Иркутская область, муниципальное образование «город Усолье-Сибирское», г.Усолье-Сибирское, ул.Луговая, з/у 60	образование путем перераспределения земельного участка с кадастровым номером 38:31:000008:305 и земель, находящихся в государственной или муниципальной собственности	для индивидуального жилищного строительства 2.1.	700
:3У63	Российская Федерация, Иркутская область, муниципальное образование «город Усолье-Сибирское», г.Усолье-Сибирское, ул.Луговая, з/у 62	образование из земель, находящихся в государственной или муниципальной собственности	для индивидуального жилищного строительства 2.1.	937

## 2. ПЕРЕЧЕНЬ И СВЕДЕНИЯ О ПЛОЩАДИ ОБРАЗУЕМЫХ ЗЕМЕЛЬНЫХ УЧАСТКОВ, КОТОРЫЕ БУДУТ ОТНЕСЕНЫ К ТЕРРИТОРИЯМ ОБЩЕГО ПОЛЬЗОВАНИЯ ИЛИ ИМУЩЕСТВУ ОБЩЕГО ПОЛЬЗОВАНИЯ, В ТОМ ЧИСЛЕ В ОТНОШЕНИИ КОТОРЫХ ПРЕДПОЛАГАЮТСЯ РЕЗЕРВИРОВАНИЕ И (ИЛИ) ИЗЪЯТИЕ ДЛЯ ГОСУДАРСТВЕННЫХ ИЛИ МУНИЦИПАЛЬНЫХ НУЖД

Проектом межевания не предусмотрено образование земельных участков, которые подлежат изъятию. Резервированию подлежат все образуемые земельные участки, предусмотренные данным проектом межевания территории.

Земельные участки, которые будут отнесены к территориям общего пользования представлены в таблице 2.

Таблица 2

Условный номер, образуемого (кадастровый номер уточняемого) земельного участка	Адрес, образуемых земельных участков/ местоположение	Способ образования земельного участка	Вид разрешенного использования	Площадь, кв. м.
:3У1 (многоконтурный)	Российская Федерация, Иркутская область, муниципальное образование «город Усолье-Сибирское», г.Усолье-Сибирское, ул. Луговая	образование из земель, находящихся в государственной или муниципальной собственности	автомобильный транспорт 7.2.	7732

### 3. ВИД РАЗРЕШЕННОГО ИСПОЛЬЗОВАНИЯ ОБРАЗУЕМЫХ ЗЕМЕЛЬНЫХ УЧАСТКОВ В СООТВЕТСТВИИ С ПРОЕКТОМ ПЛАНИРОВКИ ТЕРРИТОРИИ

Планируемый вид разрешенного использования формируемых земельных участков в соответствии с утвержденным Приказ Росреестра от 10.11.2020 N П/04-12 "Об утверждении классификатора видов разрешенного использования земельных участков" представлен в таблице 1.

### 4. СВЕДЕНИЯ О ГРАНИЦАХ ТЕРРИТОРИИ, В ОТНОШЕНИИ КОТОРОЙ УТВЕРЖДЕН ПРОЕКТ МЕЖЕВАНИЯ

Координаты характерных точек границ территории, в отношении которой утвержден проект межевания, определяются в соответствии с требованиями к точности определения координат характерных точек границ, установленных в соответствии с Земельным кодексом Российской Федерации и совпадают с координатами характерных точек проекта планировки.

### 5. КАТАЛОГ КООРДИНАТ ПОВОРОТНЫХ ТОЧЕК ГРАНИЦ ОБРАЗУЕМЫХ ЗЕМЕЛЬНЫХ УЧАСТКОВ

Таблица 3

:391(1)			:392		
Номер точки	Координата X	Координата Y	Номер точки	Координата X	Координата Y
1	437832.67	3291834.86	1	438278.59	3291452.87
2	437827.32	3291828.18	2	438276.81	3291456.18
3	437827.81	3291827.79	3	438267.40	3291473.84
4	437827.19	3291827.00	4	438249.26	3291487.03
5	437826.65	3291827.46	5	438246.32	3291481.99
6	437826.46	3291827.22	6	438245.79	3291462.26
7	437828.14	3291825.86	7	438255.13	3291440.44
8	437844.04	3291813.12	8	438258.16	3291441.74
9	437860.42	3291799.98	9	438273.83	3291450.28
10	437875.09	3291788.20	1	438278.59	3291452.87
11	437891.05	3291775.33	:393		
12	437906.65	3291762.75	Номер точки	Координата X	Координата Y
13	437921.18	3291751.03	1	438220.76	3291473.14
14	437938.15	3291737.34	2	438235.65	3291496.17
15	437953.36	3291725.07	3	438216.39	3291511.67
16	437953.92	3291724.63	4	438214.75	3291509.90
17	437968.60	3291712.79	5	438208.85	3291503.69
18	437985.03	3291699.78	6	438208.23	3291504.19
19	438000.38	3291687.46	7	438193.79	3291487.29
20	438016.09	3291674.86	8	438199.72	3291482.67
21	438016.37	3291675.21	9	438212.39	3291473.76
22	438016.72	3291675.64	10	438213.60	3291474.71
23	438017.50	3291675.01	11	438218.77	3291471.12
24	438017.15	3291674.57	1	438220.76	3291473.14
25	438016.87	3291674.23	:394		
26	438016.86	3291674.19	Номер точки	Координата X	Координата Y
27	438019.77	3291671.85	1	438208.23	3291504.19
28	438025.56	3291667.33	2	438208.85	3291503.69
29	438060.34	3291638.79	3	438214.75	3291509.90
30	438077.60	3291624.58	4	438216.39	3291511.67
31	438084.07	3291619.27	5	438200.05	3291524.82
32	438107.84	3291599.74	6	438198.48	3291522.93
33	438123.01	3291587.28	7	438177.52	3291499.39
34	438137.43	3291575.44	8	438183.63	3291494.88

35	438152.47	3291563.12	9	438193.79	3291487.29
36	438167.71	3291550.85	1	438208.23	3291504.19
37	438184.08	3291537.68	:395		
38	438186.43	3291535.78	Номер точки	Координата X	Координата Y
39	438186.64	3291536.05	1	438200.05	3291524.82
40	438187.43	3291535.43	2	438187.23	3291535.14
41	438187.23	3291535.14	3	438186.80	3291534.65
42	438200.05	3291524.82	4	438186.02	3291535.27
43	438216.39	3291511.67	5	438186.43	3291535.78
44	438235.65	3291496.17	6	438184.08	3291537.68
45	438249.26	3291487.03	7	438161.38	3291511.62
46	438267.41	3291473.84	8	438166.09	3291507.88
47	438278.59	3291452.87	9	438177.52	3291499.39
48	438294.06	3291462.29	10	438198.48	3291522.93
49	438263.78	3291489.02	1	438200.05	3291524.82
50	438227.41	3291515.34	:396		
51	438207.51	3291531.33	Номер точки	Координата X	Координата Y
52	438190.89	3291544.75	1	438167.71	3291550.85
53	438175.16	3291557.60	2	438152.47	3291563.12
54	438160.07	3291570.32	3	438151.01	3291561.43
55	438143.73	3291583.75	4	438131.15	3291538.61
56	438128.90	3291596.47	5	438145.49	3291525.33
57	438128.45	3291596.84	6	438160.76	3291542.22
58	438113.24	3291609.31	7	438166.12	3291548.95
59	438097.45	3291621.67	1	438167.71	3291550.85
60	438082.10	3291634.06	:397		
61	438066.48	3291646.31	Номер точки	Координата X	Координата Y
62	438050.40	3291659.10	1	438137.43	3291575.44
63	438034.40	3291672.19	2	438136.08	3291573.99
64	438025.56	3291678.80	3	438133.85	3291571.58
65	438021.27	3291682.26	4	438115.44	3291551.03
66	438006.83	3291694.08	5	438119.40	3291548.18
67	437990.97	3291707.16	6	438127.35	3291542.46
68	437975.93	3291719.82	7	438131.15	3291538.61
69	437958.98	3291733.18	8	438151.01	3291561.43
70	437944.21	3291745.36	9	438152.47	3291563.12
71	437928.33	3291758.34	1	438137.43	3291575.44
72	437917.81	3291767.01	:398		
73	437911.43	3291772.28	Номер точки	Координата X	Координата Y
74	437895.46	3291784.80	1	438115.44	3291551.03
75	437879.72	3291796.84	2	438136.08	3291573.99
76	437867.78	3291806.50	3	438137.43	3291575.44
77	437864.05	3291809.54	4	438123.01	3291587.28
78	437850.35	3291820.85	5	438121.35	3291585.51
1	437832.67	3291834.86	6	438113.44	3291575.86
79	437988.86	3291699.38	7	438112.92	3291576.20
80	437988.22	3291698.61	8	438101.00	3291561.44
81	437987.44	3291699.25	9	438102.20	3291560.09
82	437988.08	3291700.02	10	438103.16	3291560.54
79	437988.86	3291699.38	1	438115.44	3291551.03
83	437951.43	3291729.54	:399		
84	437950.80	3291728.76	Номер точки	Координата X	Координата Y
85	437950.02	3291729.39	1	438123.01	3291587.28
86	437950.65	3291730.17	2	438107.84	3291599.74
83	437951.43	3291729.54	3	438106.94	3291598.74

87	437911.57	3291761.39	4	438105.93	3291597.36
88	437910.95	3291760.60	5	438096.68	3291586.93
89	437910.16	3291761.23	6	438086.26	3291574.45
90	437910.79	3291762.01	7	438101.00	3291561.44
87	437911.57	3291761.39	8	438112.92	3291576.20
91	437869.59	3291794.76	9	438113.44	3291575.86
92	437868.97	3291793.97	10	438121.35	3291585.51
93	437868.18	3291794.60	1	438123.01	3291587.28
94	437868.81	3291795.38	ЗУ10		
91	437869.59	3291794.76	Номер точки	Координата X	Координата Y
95	438083.59	3291622.71	1	438082.66	3291617.58
96	438082.95	3291621.94	2	438067.69	3291599.47
97	438082.17	3291622.58	3	438073.98	3291594.21
98	438082.81	3291623.35	4	438070.24	3291588.69
95	438083.59	3291622.71	5	438086.26	3291574.45
99	438048.95	3291651.01	6	438096.68	3291586.93
100	438048.33	3291650.23	7	438105.93	3291597.36
101	438047.54	3291650.85	8	438106.94	3291598.74
102	438048.17	3291651.64	9	438107.84	3291599.74
99	438048.95	3291651.01	10	438084.07	3291619.27
103	438119.40	3291592.71	1	438082.66	3291617.58
104	438118.76	3291591.94	ЗУ11		
105	438117.99	3291592.58	Номер точки	Координата X	Координата Y
106	438118.63	3291593.35	1	438038.67	3291613.20
103	438119.40	3291592.71	2	438053.23	3291601.26
107	438151.81	3291565.18	3	438058.96	3291605.56
108	438151.16	3291564.41	4	438062.08	3291603.61
109	438150.40	3291565.06	5	438067.69	3291599.47
110	438151.04	3291565.83	6	438082.66	3291617.58
107	438151.81	3291565.18	7	438084.07	3291619.27
111	438216.86	3291513.36	8	438060.34	3291638.79
112	438216.27	3291512.49	9	438059.21	3291637.36
113	438215.46	3291513.09	10	438057.97	3291635.79
114	438216.07	3291513.89	1	438038.67	3291613.20
111	438216.86	3291513.36	ЗУ12		
ЗУ1(2)			Номер точки	Координата X	Координата Y
Номер точки	Координата X	Координата Y	1	438060.34	3291638.79
1	437827.37	3291839.09	2	438045.08	3291651.35
2	437825.30	3291840.75	3	438043.42	3291649.61
3	437810.85	3291852.28	4	438036.00	3291640.60
4	437794.63	3291865.23	5	438022.23	3291626.39
5	437779.68	3291877.16	6	438038.67	3291613.20
6	437764.52	3291889.27	7	438057.97	3291635.79
7	437747.96	3291902.49	8	438059.21	3291637.36
8	437731.84	3291915.35	1	438060.34	3291638.79
9	437714.49	3291929.21	ЗУ13		
10	437712.49	3291928.80	Номер точки	Координата X	Координата Y
11	437702.02	3291922.46	1	438020.09	3291667.93
12	437692.34	3291919.24	2	438019.77	3291671.85
13	437689.34	3291918.24	3	438000.38	3291687.46
14	437688.81	3291918.07	4	437998.22	3291684.90
15	437681.45	3291921.49	5	437990.52	3291675.57
16	437664.41	3291930.18	6	437978.13	3291660.68
17	437658.96	3291926.18	7	437984.06	3291655.71
18	437679.23	3291914.57	8	437985.46	3291656.55



19	437691.77	3291907.61	9	437998.81	3291642.98
20	437698.06	3291912.25	10	438012.25	3291658.64
21	437705.85	3291917.72	1	438020.09	3291667.93
22	437707.93	3291918.64	:ЗУ14		
23	437710.81	3291920.65	Номер точки	Координата X	Координата Y
24	437727.20	3291907.06	1	437967.41	3291670.06
25	437742.20	3291894.36	2	437963.26	3291673.69
26	437758.36	3291882.31	3	437982.52	3291696.94
27	437774.47	3291869.28	4	437985.03	3291699.78
28	437789.68	3291856.97	5	438000.38	3291687.46
29	437805.22	3291844.40	6	437998.22	3291684.90
30	437808.01	3291842.15	7	437990.52	3291675.57
31	437821.22	3291831.47	8	437978.13	3291660.68
1	437827.37	3291839.09	1	437967.41	3291670.06
32	437816.61	3291837.74	:ЗУ15		
33	437815.96	3291836.98	Номер точки	Координата X	Координата Y
34	437815.20	3291837.62	1	437948.55	3291686.82
35	437815.84	3291838.39	2	437952.34	3291683.21
32	437816.61	3291837.74	3	437952.26	3291682.05
36	437738.38	3291900.78	4	437963.26	3291673.69
37	437737.75	3291900.01	5	437982.52	3291696.94
38	437736.97	3291900.64	6	437985.03	3291699.78
39	437737.61	3291901.42	7	437968.60	3291712.79
36	437738.38	3291900.78	8	437966.52	3291710.04
40	437775.10	3291870.85	9	437948.06	3291687.25
41	437774.48	3291870.07	1	437948.55	3291686.82
42	437773.69	3291870.69	:ЗУ16		
43	437774.32	3291871.47	Номер точки	Координата X	Координата Y
40	437775.10	3291870.85	1	437948.06	3291687.26
:ЗУ17			2	437966.51	3291710.04
Номер точки	Координата X	Координата Y	3	437968.60	3291712.79
1	437933.78	3291699.55	4	437953.92	3291724.63
2	437951.83	3291722.13	5	437951.83	3291722.13
3	437953.92	3291724.63	6	437933.78	3291699.55
4	437938.15	3291737.34	7	437936.59	3291697.05
5	437936.42	3291735.28	1	437948.06	3291687.26
6	437928.76	3291726.19	:ЗУ18		
7	437927.11	3291724.60	Номер точки	Координата X	Координата Y
8	437917.19	3291713.02	1	437917.19	3291713.03
1	437933.78	3291699.55	2	437927.11	3291724.60
:ЗУ19			3	437928.76	3291726.19
Номер точки	Координата X	Координата Y	4	437936.42	3291735.28
1	437901.65	3291726.19	5	437938.15	3291737.34
2	437914.70	3291742.84	6	437921.16	3291751.00
3	437919.32	3291748.75	7	437919.32	3291748.75
4	437921.18	3291751.03	8	437914.70	3291742.84
5	437906.65	3291762.75	9	437911.32	3291738.53
6	437904.66	3291760.46	10	437909.17	3291735.79
7	437886.41	3291737.30	11	437907.03	3291733.06
1	437901.65	3291726.19	12	437901.65	3291726.18
:ЗУ19			13	437904.85	3291722.73
Номер точки	Координата X	Координата Y	14	437914.30	3291715.14
1	437901.65	3291726.19	1	437917.19	3291713.03
2	437914.70	3291742.84	:ЗУ20		
3	437919.32	3291748.75	Номер точки	Координата X	Координата Y

4	437921.18	3291751.03	1	437906.65	3291762.75
5	437906.65	3291762.75	2	437891.05	3291775.33
6	437904.66	3291760.46	3	437869.73	3291750.17
7	437886.41	3291737.30	4	437886.41	3291737.30
1	437901.65	3291726.19	5	437904.66	3291760.46
:3921			1	437906.65	3291762.75
Номер точки	Координата X	Координата Y		:3922	
1	437891.05	3291775.33	Номер точки	Координата X	Координата Y
2	437869.73	3291750.17	1	437873.08	3291785.83
3	437855.10	3291761.58	2	437875.09	3291788.20
4	437854.12	3291762.35	3	437860.42	3291799.98
5	437863.22	3291773.97	4	437858.39	3291797.58
6	437873.08	3291785.83	5	437852.30	3291790.88
7	437875.09	3291788.20	6	437838.14	3291775.31
1	437891.05	3291775.33	7	437854.12	3291762.35
:3923			8	437863.22	3291773.97
Номер точки	Координата X	Координата Y	1	437873.08	3291785.83
1	437860.42	3291799.98		:3924	
2	437844.04	3291813.12	Номер точки	Координата X	Координата Y
3	437841.67	3291810.58	1	437805.94	3291799.77
4	437838.07	3291806.08	2	437822.54	3291787.96
5	437836.77	3291804.19	3	437825.36	3291790.48
6	437828.15	3291794.11	4	437828.15	3291794.11
7	437825.36	3291790.48	5	437836.77	3291804.19
8	437822.54	3291787.96	6	437838.07	3291806.08
9	437838.14	3291775.31	7	437841.67	3291810.58
10	437852.30	3291790.88	8	437844.04	3291813.12
11	437858.39	3291797.58	9	437828.14	3291825.86
1	437860.42	3291799.98	10	437826.46	3291827.22
:3925			11	437824.91	3291825.39
Номер точки	Координата X	Координата Y	12	437822.70	3291821.89
1	437800.07	3291805.44	13	437823.07	3291821.53
2	437800.92	3291804.77	14	437818.93	3291816.43
3	437810.13	3291816.23	15	437805.53	3291799.96
4	437809.58	3291816.63	16	437805.77	3291799.82
5	437810.15	3291817.45	1	437805.94	3291799.77
6	437810.77	3291816.98		:3926	
7	437820.10	3291828.86	Номер точки	Координата X	Координата Y
8	437820.46	3291830.53	1	437768.23	3291830.58
9	437821.23	3291831.45	2	437783.58	3291818.43
10	437821.22	3291831.47	3	437796.73	3291833.93
11	437808.01	3291842.15	4	437800.78	3291838.99
12	437805.22	3291844.40	5	437803.42	3291842.26
13	437803.42	3291842.26	6	437805.22	3291844.40
14	437800.78	3291838.99	7	437789.68	3291856.97
15	437796.73	3291833.93	8	437787.73	3291854.57
16	437783.58	3291818.43	1	437768.23	3291830.58
1	437800.07	3291805.44		:3928	
:3927			Номер точки	Координата X	Координата Y
Номер точки	Координата X	Координата Y	1	437772.22	3291866.77
1	437774.47	3291869.28	2	437774.47	3291869.28
2	437772.22	3291866.77	3	437758.36	3291882.31
3	437752.74	3291843.33	4	437756.40	3291879.65
4	437768.23	3291830.58	5	437737.90	3291855.74
5	437787.73	3291854.57	6	437737.29	3291854.93

6	437789.68	3291856.97	7	437752.74	3291843.33
1	437774.47	3291869.28	1	437772.22	3291866.77
:ЗУ29				:ЗУ30	
Номер точки	Координата X	Координата Y	Номер точки	Координата X	Координата Y
1	437706.20	3291881.64	1	437706.20	3291881.64
2	437716.64	3291872.36	2	437714.32	3291891.40
3	437721.30	3291868.64	3	437725.51	3291904.84
4	437723.20	3291871.02	4	437727.20	3291907.06
5	437733.93	3291884.23	5	437710.81	3291920.65
6	437740.48	3291892.22	6	437707.93	3291918.64
7	437742.20	3291894.36	7	437705.85	3291917.72
8	437727.20	3291907.06	8	437698.06	3291912.25
9	437725.51	3291904.84	9	437691.77	3291907.61
1	437706.20	3291881.64	10	437696.80	3291904.70
:ЗУ31			11	437689.38	3291895.14
Номер точки	Координата X	Координата Y	1	437706.20	3291881.64
1	437681.45	3291921.49		:ЗУ32	
2	437688.81	3291918.07	Номер точки	Координата X	Координата Y
3	437692.34	3291919.24	1	437734.32	3291918.52
4	437702.02	3291922.46	2	437742.31	3291930.50
5	437712.49	3291928.80	3	437744.23	3291933.66
6	437714.49	3291929.21	4	437753.25	3291947.29
7	437717.00	3291931.69	5	437739.85	3291957.63
8	437715.47	3291931.72	6	437737.84	3291959.22
9	437714.35	3291932.16	7	437729.92	3291948.48
10	437709.42	3291934.00	8	437720.41	3291935.54
11	437697.34	3291939.94	9	437717.02	3291931.73
12	437685.36	3291945.98	10	437714.49	3291929.21
13	437679.51	3291949.77	11	437731.81	3291915.31
14	437678.20	3291947.75	12	437733.22	3291917.06
15	437675.00	3291942.82	1	437734.32	3291918.52
16	437672.59	3291944.53	:ЗУ33		
17	437669.29	3291939.45	Номер точки	Координата X	Координата Y
18	437668.47	3291937.87	1	437749.47	3291904.10
19	437665.08	3291931.43	2	437751.32	3291906.03
20	437664.41	3291930.18	3	437759.06	3291915.33
1	437681.45	3291921.49	4	437770.40	3291929.39
:ЗУ34			5	437755.16	3291945.49
Номер точки	Координата X	Координата Y	6	437753.25	3291947.29
1	437766.64	3291891.89	7	437744.23	3291933.66
2	437764.52	3291889.27	8	437742.31	3291930.50
3	437747.96	3291902.49	9	437734.32	3291918.52
4	437751.32	3291906.03	10	437733.22	3291917.06
5	437759.06	3291915.33	11	437731.84	3291915.35
6	437770.40	3291929.39	12	437747.96	3291902.49
7	437783.54	3291917.53	1	437749.47	3291904.10
8	437785.37	3291915.63	:ЗУ35		
9	437771.43	3291897.66	Номер точки	Координата X	Координата Y
10	437771.06	3291897.22	1	437800.63	3291906.15
1	437766.64	3291891.89	2	437787.06	3291917.60
:ЗУ36			3	437785.37	3291915.63
Номер точки	Координата X	Координата Y	4	437771.06	3291897.22
1	437816.29	3291893.81	5	437766.64	3291891.89
2	437800.63	3291906.15	6	437764.52	3291889.27
3	437799.76	3291902.83	7	437779.68	3291877.16

4	437795.56	3291897.04	8	437782.22	3291880.13
5	437795.11	3291896.42	9	437795.56	3291897.04
6	437782.22	3291880.13	10	437799.76	3291902.83
7	437779.68	3291877.16	1	437800.63	3291906.15
8	437794.63	3291865.23	:3937		
9	437796.89	3291868.01	Номер точки	Координата X	Координата Y
1	437816.29	3291893.81	1	437832.64	3291881.04
:3938			2	437816.29	3291893.81
Номер точки	Координата X	Координата Y	3	437794.63	3291865.23
1	437827.37	3291839.09	4	437810.85	3291852.28
2	437829.70	3291841.97	5	437813.33	3291855.16
3	437834.79	3291848.50	1	437832.64	3291881.04
4	437834.17	3291848.99	:3939		
5	437834.78	3291849.78	Номер точки	Координата X	Координата Y
6	437835.41	3291849.29	1	437832.67	3291834.86
7	437843.43	3291860.16	2	437850.35	3291820.85
8	437849.76	3291868.63	3	437851.90	3291822.85
9	437832.64	3291881.04	4	437852.18	3291823.20
10	437813.33	3291855.16	5	437870.56	3291849.49
11	437810.85	3291852.28	6	437854.64	3291861.12
1	437827.37	3291839.09	1	437832.67	3291834.86
:3940			:3941		
Номер точки	Координата X	Координата Y	Номер точки	Координата X	Координата Y
1	437886.51	3291837.15	1	437901.76	3291825.79
2	437873.53	3291846.61	2	437895.19	3291830.29
3	437870.56	3291849.49	3	437887.23	3291838.15
4	437852.18	3291823.20	4	437886.51	3291837.15
5	437851.90	3291822.85	5	437874.58	3291823.19
6	437850.50	3291821.08	6	437865.98	3291811.82
7	437850.35	3291820.85	7	437864.36	3291809.82
8	437864.05	3291809.54	8	437864.05	3291809.54
9	437864.36	3291809.82	9	437868.05	3291806.27
10	437865.98	3291811.82	10	437869.93	3291808.60
11	437874.58	3291823.19	11	437881.61	3291799.17
1	437886.51	3291837.15	12	437901.16	3291825.02
:3942			1	437901.76	3291825.79
Номер точки	Координата X	Координата Y	:3943		
1	437897.24	3291787.11	Номер точки	Координата X	Координата Y
2	437907.87	3291799.74	1	437913.31	3291774.49
3	437908.31	3291799.56	2	437931.37	3291797.92
4	437916.54	3291810.44	3	437925.15	3291802.88
5	437917.56	3291811.74	4	437916.54	3291810.44
6	437901.16	3291825.02	5	437908.31	3291799.56
7	437881.77	3291799.38	6	437907.87	3291799.74
8	437879.72	3291796.84	7	437897.05	3291786.88
9	437895.46	3291784.80	8	437895.46	3291784.80
1	437897.24	3291787.11	9	437911.43	3291772.28
:3944			1	437913.31	3291774.49
Номер точки	Координата X	Координата Y	:3945		
1	437930.28	3291760.72	Номер точки	Координата X	Координата Y
2	437936.72	3291768.97	1	437946.34	3291748.21
3	437941.42	3291774.68	2	437963.70	3291770.26
4	437950.33	3291786.53	3	437966.05	3291773.25
5	437932.52	3291799.38	4	437964.67	3291775.77
6	437931.37	3291797.93	5	437950.50	3291786.93

7	437913.31	3291774.49	6	437950.33	3291786.53
8	437911.43	3291772.28	7	437941.41	3291774.68
9	437928.33	3291758.34	8	437936.72	3291768.97
1	437930.28	3291760.72	9	437930.28	3291760.72
:3946			10	437928.33	3291758.34
Номер точки	Координата X	Координата Y	11	437944.21	3291745.36
1	437946.34	3291748.21	1	437946.34	3291748.21
2	437944.21	3291745.36	:3947		
3	437958.98	3291733.18	Номер точки	Координата X	Координата Y
4	437961.64	3291736.32	1	437978.65	3291723.00
5	437979.88	3291757.12	2	437999.25	3291747.91
6	437963.70	3291770.26	3	437995.13	3291751.07
1	437946.34	3291748.21	4	437982.85	3291760.52
:3948			5	437982.45	3291760.05
Номер точки	Координата X	Координата Y	6	437979.88	3291757.12
1	438013.29	3291736.31	7	437961.64	3291736.32
2	438013.30	3291736.95	8	437961.25	3291735.87
3	438001.11	3291747.73	9	437958.98	3291733.18
4	437999.25	3291747.91	10	437975.93	3291719.82
5	437978.65	3291723.00	1	437978.65	3291723.00
6	437975.93	3291719.82	:3949		
7	437990.97	3291707.16	Номер точки	Координата X	Координата Y
8	437993.50	3291709.83	1	438009.26	3291696.88
1	438013.29	3291736.31	2	438029.41	3291722.55
:3950			3	438028.27	3291723.18
Номер точки	Координата X	Координата Y	4	438031.79	3291727.73
1	438043.37	3291709.84	5	438023.02	3291736.39
2	438029.41	3291722.55	6	438017.65	3291740.80
3	438009.26	3291696.88	7	438016.86	3291740.90
4	438006.83	3291694.08	8	438013.30	3291736.95
5	438021.27	3291682.26	9	438013.29	3291736.31
6	438023.73	3291685.31	10	437993.50	3291709.83
1	438043.37	3291709.84	11	437990.97	3291707.16
:3952			12	438006.83	3291694.08
Номер точки	Координата X	Координата Y	1	438009.26	3291696.88
1	438072.33	3291687.70	:3951		
2	438054.28	3291701.00	Номер точки	Координата X	Координата Y
3	438035.03	3291676.48	1	438048.55	3291705.14
4	438034.59	3291675.93	2	438043.37	3291709.84
5	438034.40	3291672.19	3	438023.73	3291685.31
6	438050.40	3291659.10	4	438021.27	3291682.26
7	438052.45	3291661.31	5	438025.56	3291678.80
8	438056.27	3291666.13	6	438029.98	3291680.32
9	438060.99	3291672.08	1	438048.55	3291705.14
10	438072.20	3291686.08	:3954		
1	438072.33	3291687.70	Номер точки	Координата X	Координата Y
:3953			1	438102.80	3291659.89
Номер точки	Координата X	Координата Y	2	438087.51	3291672.81
1	438088.02	3291673.53	3	438079.93	3291662.85
2	438072.20	3291686.08	4	438075.33	3291657.13
3	438060.99	3291672.08	5	438068.87	3291649.09
4	438056.27	3291666.13	6	438066.48	3291646.31
5	438052.45	3291661.31	7	438082.10	3291634.06
6	438050.40	3291659.10	8	438084.02	3291636.53
7	438066.48	3291646.31	1	438102.80	3291659.89



8	438068.87	3291649.09		:3956	
9	438079.93	3291662.85	Номер точки	Координата X	Координата Y
1	438088.02	3291673.53	1	438099.46	3291624.05
:3955			2	438097.45	3291621.67
Номер точки	Координата X	Координата Y	3	438113.24	3291609.31
1	438117.67	3291648.18	4	438115.01	3291611.37
2	438116.40	3291649.23	5	438121.86	3291619.75
3	438116.02	3291648.93	6	438125.86	3291624.76
4	438102.81	3291659.89	7	438133.58	3291634.96
5	438082.10	3291634.06	8	438117.67	3291648.18
6	438097.45	3291621.67	9	438116.82	3291645.15
7	438099.46	3291624.05	10	438113.70	3291640.76
8	438103.71	3291628.54	11	438113.14	3291639.96
9	438113.70	3291640.76	12	438103.71	3291628.54
10	438116.82	3291645.15	13	438103.28	3291628.02
1	438117.67	3291648.18	1	438099.46	3291624.05
:3957				:3958	
Номер точки	Координата X	Координата Y	Номер точки	Координата X	Координата Y
1	438133.58	3291634.96	1	438164.72	3291609.75
2	438125.86	3291624.76	2	438145.88	3291586.26
3	438121.86	3291619.75	3	438143.73	3291583.75
4	438115.01	3291611.37	4	438128.90	3291596.47
5	438113.24	3291609.31	5	438130.66	3291598.44
6	438128.90	3291596.47	6	438149.06	3291622.19
7	438130.66	3291598.44	7	438163.75	3291610.52
8	438149.06	3291622.19	1	438164.72	3291609.75
1	438133.58	3291634.96		:3960	
:3959			Номер точки	Координата X	Координата Y
Номер точки	Координата X	Координата Y	1	438196.25	3291584.91
1	438162.54	3291573.23	2	438181.65	3291597.27
2	438181.41	3291596.87	3	438181.41	3291596.87
3	438180.52	3291598.10	4	438162.54	3291573.23
4	438165.69	3291609.25	5	438160.07	3291570.32
5	438164.72	3291609.75	6	438175.16	3291557.60
6	438145.88	3291586.26	7	438188.33	3291573.19
7	438143.73	3291583.75	8	438196.24	3291584.27
8	438160.07	3291570.32	9	438196.65	3291584.68
1	438162.54	3291573.23	1	438196.25	3291584.91
:3961				:3962	
Номер точки	Координата X	Координата Y	Номер точки	Координата X	Координата Y
1	438193.41	3291547.74	1	438207.51	3291531.33
2	438213.63	3291570.90	2	438209.68	3291534.03
3	438212.52	3291572.11	3	438210.10	3291534.56
4	438196.65	3291584.68	4	438218.58	3291547.01
5	438196.24	3291584.27	5	438219.39	3291547.94
6	438188.33	3291573.19	6	438229.08	3291559.05
7	438177.48	3291560.36	7	438213.63	3291570.90
8	438175.16	3291557.60	8	438193.41	3291547.74
9	438190.89	3291544.75	9	438190.89	3291544.75
1	438193.41	3291547.74	1	438207.51	3291531.33
:3963			Уточнение границ 38:31:000008:1294		
Номер точки	Координата X	Координата Y	Номер точки	Координата X	Координата Y
1	438207.51	3291531.33	1	438200.05	3291524.82
2	438209.69	3291534.05	2	438187.23	3291535.14
3	438218.58	3291547.01	3	438186.80	3291534.65

4	438219.39	3291547.94	4	438186.02	3291535.27
5	438229.06	3291559.03	5	438186.43	3291535.78
6	438229.08	3291559.05	6	438184.08	3291537.68
7	438229.74	3291558.52	7	438161.38	3291511.62
8	438243.44	3291547.39	8	438166.09	3291507.88
9	438249.23	3291541.48	9	438177.52	3291499.39
10	438249.72	3291540.98	10	438198.48	3291522.93
11	438227.41	3291515.34	1	438200.05	3291524.82
1	438207.51	3291531.33			
Уточнение границ 38:31:000008-298					
Номер точки	Координата X	Координата Y			
1	438045.08	3291651.35			
2	438028.77	3291664.74			
3	438027.02	3291664.68			
4	438024.16	3291662.93			
5	438004.76	3291639.60			
6	438013.98	3291633.19			
7	438022.23	3291626.39			
8	438036.00	3291640.60			
9	438043.42	3291649.61			
1	438045.08	3291651.35			