



Общество с ограниченной ответственностью
«ВостокСтройТехПроект»

Заказчик: ООО "Дорожное управление"

**Проект планировки и проект межевания территории в
районе ул. Розы Люксембург - пр-кт Комсомольский - ул.
Держинского г. Усолье-Сибирское Российской Федерации**

Проект планировки и проект межевания

Том 3

Основная (утверждаемая) часть проекта межевания

03-2021 – ШИПМ



Общество с ограниченной ответственностью
«ВостокСтройТехПроект»

Заказчик: ООО "Дорожное управление"

**Проект планировки и проект межевания территории в
районе ул. Розы Люксембург - пр-кт Комсомольский -
ул. Дзержинского г. Усолье-Сибирское Российской
Федерации**

Том 3

**Проект межевания территории
(основная утверждаемая часть)**

03-2021 – ППиПМ



Гл. инженер проекта

В.В. Бабин

Иркутск 2021

Состав проекта

Том 1 – Проект планировки (основная (утверждаемая) часть проекта)

Том 2 – Проект планировки (обосновывающая часть) проекта

Том 3 – Проект межевания территорий (основная утверждаемая часть проекта)

Том 4 – Проект межевания территории (обосновывающая часть)

Согласовано:

Взам. инв. №

Подпись и дата

Инв. № подл.

03-2021-ППиПМ

Проект планировки и проект межевания территории в районе ул. Розы Люксембург - пр-кт Комсомольский - ул. Дзержинского г. Усолье-Сибирское Российской Федерации

Изм.	Кол.уч	Лист	Недок	Подпись	Дата
Разработал		Автушко			
Проверил					
ГИП		Бабин			
Н. Контр.		Бабин			

Текстовая часть

Стадия	Лист	Листов
П	1	15



Оглавление

- 1. Содержание тома.....
- 2. Состав проекторной документации.....
- 3. Текстовая часть
 - Пояснительная записка к проекту межевания территории.....
 - Ведомость формируемых земельных участков
 - Ведомость координат формируемых земельных участков.....
- 4. Графическая часть.....
 - 1. Чертеж межевания территории М 1:1000
 - 2. Ведомость формируемых земельных участков
 - 3. Ведомость координат формируемых земельных участков

Инв. № подл.						03-2021-ППиПМ	Лист
	Подпись и дата						
Взам. инв. №							
Изм.	Кол.уч	Лист	№ док	Подпись	Дата		

ООО «ВостокСтройТехПроект» по заданию Заказчика разработали «Проект планировки и проект межевания территории в районе ул. Розы Люксембург - пр-кт Комсомольский - ул. Дзержинского г. Усолье- Сибирское Российской Федерации»

Основание для разработки проекта:

Техническое задание на проектирование

Площадь проектирования: 42876,86 кв.м..

Цели проекта:

- Градостроительный Кодекс Российской Федерации.
- Земельный Кодекс Российской Федерации.
- СП 42.13330.2016. Градостроительство. Планировка и застройка городских и сельских поселений. Актуализированная редакция;
- Правила землепользования и застройки муниципального образования «город Усолье-Сибирское». Карта градостроительного зонирования.

Использованная базовая градостроительная документация:

Справка из Информационных систем обеспечения градостроительной деятельности выданная Отделом архитектуры и градостроительства Муниципального образования «город Усолье-Сибирское» № 73 от 11.02.2021 года

Состав авторского коллектива:

Автушко Е.А. – главный инженер проекта

Автушко Е. А. – ведущий инженер

Кирсанова К.А. – ведущий инженер

Засухина О.Е. – кадастровый инженер

Взам. инв. №	
Подпись и дата	
Инв. № подл.	

Изм.	Кол.уч	Лист	№ док	Подпись	Дата

03-2021-ППиПМ

Расположение проектируемой территории в структуре города и прилегающих территорий

Территория находится в центральной части города Усолье-Сибирское, расположена между южной красной линией улицы Розы Люксембург и береговой линией озера Молодежное.

По материалам Правил землепользования и застройки Муниципального образования «город Усолье-Сибирское» округа территория проектирования относится к:

- к зоне ЖЗ-2 – Зоны застройки малоэтажными секционными и блокированными жилыми домами (1-4 эт.);
- к зоне РЗ-2 – Зоны парков, скверов, бульваров;
- к зоне ОДЗ-2 - Зоны делового, общественного и коммерческого назначения

Настоящим Проектом планировки и проектом межевания территории в районе ул. Розы Люксембург - пр-кт Комсомольский - ул. Дзержинского г. Усолье-Сибирское Российской Федерации предусмотрено использовать рассматриваемую территорию находящуюся в зоне ЖЗ-2 для размещения на данной территории группы блокированных жилых домов.

Настоящим Проектом проектом планировки и проектом межевания территории определяются параметры блокированной жилой застройки для застройки зоны ЖЗ-2, расположенной в границах земельного участка с кадастровым номером 38:31:000039:3847, площадью 8267,0 кв.м.

По заданию Заказчика на рассматриваемой территории предусмотрено разместить группу из 10 блокированных жилых домов. Каждый блокированный жилой дом состоит из 2-х блоков.

В соответствии с представленной графической частью «Чертеж межевания территории М 1:1000», под каждый из 20-ти блоков проектируемого объекта предусмотрено сформировать земельный участок, отвечающий всем требованиям по предельным показателям для зоны ЖЗ-2,

Взам. инв. №							03-2021-ППиПМ	Лист
Подпись и дата							03-2021-ППиПМ	Лист
Инв. № подл.							03-2021-ППиПМ	Лист
	Изм.	Кол.уч	Лист	№ док	Подпись	Дата		

указанным в Правилах землепользования и застройки муниципального образования «город Усолье-Сибирское».

ВЕДОМОСТЬ ФОРМИРУЕМЫХ ЗЕМЕЛЬНЫХ УЧАСТКОВ

№ п/п	ЗУ	Площадь	Адрес	Категория земель	Способ образования земельного участка	Разрешенное использование
1	:ЗУ1	484,0	Российская Федерация, Иркутская область, муниципальное образование "город Усолье-Сибирское", г. Усолье-Сибирское, ул. Розы Люксембург, з/у 23	Земли населенных пунктов	Раздел земельного участка с кадастровым номером 38:31:000039:3847	Блокированная жилая застройка
2	:ЗУ2	356,0	Российская Федерация, Иркутская область, муниципальное образование "город Усолье-Сибирское", г. Усолье-Сибирское, ул. Розы Люксембург, з/у 23/1	Земли населенных пунктов	Раздел земельного участка с кадастровым номером 38:31:000039:3847	Блокированная жилая застройка
3	:ЗУ3	362,0	Российская Федерация, Иркутская область, муниципальное образование "город Усолье-Сибирское", г. Усолье-Сибирское, ул. Розы Люксембург, з/у 23/2	Земли населенных пунктов	Раздел земельного участка с кадастровым номером 38:31:000039:3847	Блокированная жилая застройка
4	:ЗУ4	367,0	Российская Федерация, Иркутская область, муниципальное образование "город Усолье-Сибирское", г. Усолье-Сибирское, ул. Розы Люксембург, з/у 23/3	Земли населенных пунктов	Раздел земельного участка с кадастровым номером 38:31:000039:3847	Блокированная жилая застройка
5	:ЗУ5	365,0	Российская Федерация, Иркутская область, муниципальное образование "город Усолье-Сибирское", г. Усолье-Сибирское, ул. Розы Люксембург, з/у 23/4	Земли населенных пунктов	Раздел земельного участка с кадастровым номером 38:31:000039:3847	Блокированная жилая застройка
6	:ЗУ6	377,0	Российская Федерация, Иркутская область, муниципальное образование "город Усолье-Сибирское", г. Усолье-Сибирское, ул. Розы Люксембург, з/у 23/5	Земли населенных пунктов	Раздел земельного участка с кадастровым номером 38:31:000039:3847	Блокированная жилая застройка

Взам. инв. №

Подпись и дата

Инв. № подл.

Изм. Кол.уч Лист № док Подпись Дата

03-2021-ППиПМ

Лист

7	:ЗУ7	390,0	Российская Федерация, Иркутская область, муниципальное образование "город Усолье-Сибирское", г. Усолье-Сибирское, ул. Розы Люксембург, з/у 23/6	Земли населенных пунктов	Раздел земельного участка с кадастровым номером 38:31:000039:3847	Блокированная жилая застройка
8	:ЗУ8	388,0	Российская Федерация, Иркутская область, муниципальное образование "город Усолье-Сибирское", г. Усолье-Сибирское, ул. Розы Люксембург, з/у 23/7	Земли населенных пунктов	Раздел земельного участка с кадастровым номером 38:31:000039:3847	Блокированная жилая застройка
9	:ЗУ9	393,0	Российская Федерация, Иркутская область, муниципальное образование "город Усолье-Сибирское", г. Усолье-Сибирское, ул. Розы Люксембург, з/у 23/8	Земли населенных пунктов	Раздел земельного участка с кадастровым номером 38:31:000039:3847	Блокированная жилая застройка
10	:ЗУ10	398,0	Российская Федерация, Иркутская область, муниципальное образование "город Усолье-Сибирское", г. Усолье-Сибирское, ул. Розы Люксембург, з/у 23/9	Земли населенных пунктов	Раздел земельного участка с кадастровым номером 38:31:000039:3847	Блокированная жилая застройка
11	:ЗУ11	404,0	Российская Федерация, Иркутская область, муниципальное образование "город Усолье-Сибирское", г. Усолье-Сибирское, ул. Розы Люксембург, з/у 23/10	Земли населенных пунктов	Раздел земельного участка с кадастровым номером 38:31:000039:3847	Блокированная жилая застройка
12	:ЗУ12	408,0	Российская Федерация, Иркутская область, муниципальное образование "город Усолье-Сибирское", г. Усолье-Сибирское, ул. Розы Люксембург, з/у 23/11	Земли населенных пунктов	Раздел земельного участка с кадастровым номером 38:31:000039:3847	Блокированная жилая застройка
13	:ЗУ13	414,0	Российская Федерация, Иркутская область, муниципальное образование "город Усолье-Сибирское", г. Усолье-Сибирское, ул. Розы Люксембург, з/у 23/12	Земли населенных пунктов	Раздел земельного участка с кадастровым номером 38:31:000039:3847	Блокированная жилая застройка

Взам. инв. №

Подпись и дата

Инв. № подл.

Изм. Кол.уч Лист № док Подпись Дата

03-2021-ППиПМ

Лист

14	:ЗУ14	419,0	Российская Федерация, Иркутская область, муниципальное образование "город Усолье-Сибирское", г. Усолье-Сибирское, ул. Розы Люксембург, з/у 23/13	Земли населенных пунктов	Раздел земельного участка с кадастровым номером 38:31:000039:3847	Блокированная жилая застройка
15	:ЗУ15	424,0	Российская Федерация, Иркутская область, муниципальное образование "город Усолье-Сибирское", г. Усолье-Сибирское, ул. Розы Люксембург, з/у 23/14	Земли населенных пунктов	Раздел земельного участка с кадастровым номером 38:31:000039:3847	Блокированная жилая застройка
16	:ЗУ16	430,0	Российская Федерация, Иркутская область, муниципальное образование "город Усолье-Сибирское", г. Усолье-Сибирское, ул. Розы Люксембург, з/у 23/15	Земли населенных пунктов	Раздел земельного участка с кадастровым номером 38:31:000039:3847	Блокированная жилая застройка
17	:ЗУ17	435,0	Российская Федерация, Иркутская область, муниципальное образование "город Усолье-Сибирское", г. Усолье-Сибирское, ул. Розы Люксембург, з/у 23/16	Земли населенных пунктов	Раздел земельного участка с кадастровым номером 38:31:000039:3847	Блокированная жилая застройка
18	:ЗУ18	440,0	Российская Федерация, Иркутская область, муниципальное образование "город Усолье-Сибирское", г. Усолье-Сибирское, ул. Розы Люксембург, з/у 23/17	Земли населенных пунктов	Раздел земельного участка с кадастровым номером 38:31:000039:3847	Блокированная жилая застройка
19	:ЗУ19	445,0	Российская Федерация, Иркутская область, муниципальное образование "город Усолье-Сибирское", г. Усолье-Сибирское, ул. Розы Люксембург, з/у 23/18	Земли населенных пунктов	Раздел земельного участка с кадастровым номером 38:31:000039:3847	Блокированная жилая застройка
20	:ЗУ20	568,0	Российская Федерация, Иркутская область, муниципальное образование "город Усолье-Сибирское", г. Усолье-Сибирское, ул. Розы Люксембург, з/у 23/19	Земли населенных пунктов	Раздел земельного участка с кадастровым номером 38:31:000039:3847	Блокированная жилая застройка

Взам. инв. №

Подпись и дата

Инв. № подл.

Изм. Кол.уч Лист № док Подпись Дата

03-2021-ППиПМ

Лист

ВЕДОМОСТЬ КООРДИНАТ ФОРМИРУЕМЫХ ЗЕМЕЛЬНЫХ УЧАСТКОВ

X	Y
:3У1	
Российская Федерация, Иркутская область, муниципальное образование "город Усолье-Сибирское", г. Усолье-Сибирское, ул. Розы Люксембург, з/у 23	
Площадь 484,0 кв.м.	
449195,8401	3453425,9523
449191,9967	3453413,3637
449224,0900	3453401,7655
449229,1629	3453415,8027
449195,8401	3453425,9523

X	Y
:3У2	
Российская Федерация, Иркутская область, муниципальное образование "город Усолье-Сибирское", г. Усолье-Сибирское, ул. Розы Люксембург, з/у 23/1	
Площадь 356,0 кв.м.	
449195,8401	3453425,9523
449229,1629	3453415,8027
449232,6221	3453425,3746
449198,8081	3453435,6738
449195,8401	3453425,9523

X	Y
:3У3	
Российская Федерация, Иркутская область, муниципальное образование "город Усолье-Сибирское", г. Усолье-Сибирское, ул. Розы Люксембург, з/у 23/2	
Площадь 362,0 кв.м.	
449198,8081	3453435,6738
449232,6221	3453425,3746
449236,0813	3453434,9465
449201,7761	3453445,3953
449198,8081	3453435,6738

Взам. инв. №						
	Подпись и дата					
Инв. № подл.						
Изм.	Кол.уч	Лист	№ док	Подпись	Дата	03-2021-ППиПМ
						Лист

X	У
:3У4	
Российская Федерация, Иркутская область, муниципальное образование "город Усолье-Сибирское", г. Усолье-Сибирское, ул. Розы Люксембург, з/у 23/3	
Площадь 367,0 кв.м.	
449236,0813	3453434,9465
449239,5405	3453444,5184
449204,7442	3453455,1168
449201,7826	3453445,3934
449236,0813	3453434,9465

X	У
:3У5	
Российская Федерация, Иркутская область, муниципальное образование "город Усолье-Сибирское", г. Усолье-Сибирское, ул. Розы Люксембург, з/у 23/4	
Площадь 365,0 кв.м.	
449204,7442	3453455,1168
449239,5405	3453444,5184
449242,9294	3453453,8959
449207,6519	3453464,6409
449204,7442	3453455,1168

X	У
:3У6	
Российская Федерация, Иркутская область, муниципальное образование "город Усолье-Сибирское", г. Усолье-Сибирское, ул. Розы Люксембург, з/у 23/5	
Площадь 377,0 кв.м.	
449207,6519	3453464,6409
449242,9294	3453453,8959
449246,3886	3453463,4678
449210,6199	3453474,3624
449207,6519	3453464,6409

Инв. № подл.						03-2021-ППиПМ	Лист
	Подпись и дата						
Взам. инв. №							
Изм.	Кол.уч	Лист	№ док	Подпись	Дата		

X	Y
:3У7	
Российская Федерация, Иркутская область, муниципальное образование "город Усолье-Сибирское", г. Усолье-Сибирское, ул. Розы Люксембург, з/у 23/6	
Площадь 390,0 кв.м.	
449210,6199	3453474,3624
449246,3886	3453463,4678
449249,9154	3453473,2291
449213,6465	3453484,2760
449210,6199	3453474,3624

X	Y
:3У8	
Российская Федерация, Иркутская область, муниципальное образование "город Усолье-Сибирское", г. Усолье-Сибирское, ул. Розы Люксембург, з/у 23/7	
Площадь 388,0 кв.м.	
449213,6465	3453484,2760
449249,9154	3453473,2291
449253,3731	3453482,8015
449216,6142	3453493,9976
449213,6465	3453484,2760

X	Y
:3У9	
Российская Федерация, Иркутская область, муниципальное образование "город Усолье-Сибирское", г. Усолье-Сибирское, ул. Розы Люксембург, з/у 23/8	
Площадь 393,0 кв.м.	
449219,5797	3453503,7120
449216,6142	3453493,9976
449253,3731	3453482,8015
449256,8282	3453492,3667
449219,5797	3453503,7120

Инв. № подл.						03-2021-ППиПМ	Лист
	Подпись и дата						
Взам. инв. №							
Изм.	Кол.уч	Лист	№ док	Подпись	Дата		

X	Y
:ЗУ10	
Российская Федерация, Иркутская область, муниципальное образование "город Усолье-Сибирское", г. Усолье-Сибирское, ул. Розы Люксембург, з/у 23/9	
Площадь 398,0 кв.м.	
449222,5475	3453513,4336
449219,5858	3453503,7101
449256,8282	3453492,3667
449260,2859	3453501,9390
449222,5475	3453513,4336

X	Y
:ЗУ11	
Российская Федерация, Иркутская область, муниципальное образование "город Усолье-Сибирское", г. Усолье-Сибирское, ул. Розы Люксембург, з/у 23/10	
Площадь 404,0 кв.м.	
449222,5475	3453513,4336
449260,2859	3453501,9390
449263,7428	3453511,5092
449225,5145	3453523,1530
449222,5475	3453513,4336

X	Y
:ЗУ12	
Российская Федерация, Иркутская область, муниципальное образование "город Усолье-Сибирское", г. Усолье-Сибирское, ул. Розы Люксембург, з/у 23/11	
Площадь 408,0 кв.м.	
449225,5145	3453523,1530
449263,7428	3453511,5092
449267,2005	3453521,0816
449228,4823	3453532,8746
449225,5145	3453523,1530

Инв. № подл.						03-2021-ППиПМ	Лист
	Подпись и дата						
Взам. инв. №							
Изм.	Кол.уч	Лист	№ док	Подпись	Дата		

X	Y
:ЗУ13	
Российская Федерация, Иркутская область, муниципальное образование "город Усолье-Сибирское", г. Усолье-Сибирское, ул. Розы Люксембург, з/у 23/12	
Площадь 414,0 кв.м.	
449228,4823	3453532,8746
449267,2005	3453521,0816
449270,6571	3453530,6510
449231,4491	3453542,5932
449228,4823	3453532,8746

X	Y
:ЗУ14	
Российская Федерация, Иркутская область, муниципальное образование "город Усолье-Сибирское", г. Усолье-Сибирское, ул. Розы Люксембург, з/у 23/13	
Площадь 419,0 кв.м.	
449231,4491	3453542,5932
449270,6571	3453530,6510
449274,1157	3453540,2231
449234,4166	3453552,3148
449231,4491	3453542,5932

X	Y
:ЗУ15	
Российская Федерация, Иркутская область, муниципальное образование "город Усолье-Сибирское", г. Усолье-Сибирское, ул. Розы Люксембург, з/у 23/14	
Площадь 424,0 кв.м.	
449274,1157	3453540,2231
449277,5745	3453549,7919
449237,3831	3453562,0336
449234,4166	3453552,3148
449274,1157	3453540,2231

Инв. № подл.						03-2021-ППиПМ	Лист
	Взам. инв. №						
Подпись и дата							
Изм.	Кол.уч	Лист	№ док	Подпись	Дата		

X	Y
:ЗУ16	
Российская Федерация, Иркутская область, муниципальное образование "город Усолье-Сибирское", г. Усолье-Сибирское, ул. Розы Люксембург, з/у 23/15	
Площадь 430,0 кв.м.	
449237,3774	3453562,0353
449277,5745	3453549,7919
449281,0344	3453559,3636
449240,3504	3453571,7553
449237,3774	3453562,0353

X	Y
:ЗУ17	
Российская Федерация, Иркутская область, муниципальное образование "город Усолье-Сибирское", г. Усолье-Сибирское, ул. Розы Люксембург, з/у 23/16	
Площадь 435,0 кв.м.	
449240,3504	3453571,7553
449281,0344	3453559,3636
449284,4932	3453568,9324
449243,3168	3453581,4741
449240,3504	3453571,7553

X	Y
:ЗУ18	
Российская Федерация, Иркутская область, муниципальное образование "город Усолье-Сибирское", г. Усолье-Сибирское, ул. Розы Люксембург, з/у 23/17	
Площадь 440,0 кв.м.	
449243,3168	3453581,4741
449284,4932	3453568,9324
449287,9530	3453578,5041
449246,2841	3453591,1958
449243,3168	3453581,4741

Инв. № подл.						03-2021-ППиПМ	Лист
	Подпись и дата						
Взам. инв. №							
Изм.	Кол.уч	Лист	№ док	Подпись	Дата		

X	Y
:ЗУ19	
Российская Федерация, Иркутская область, муниципальное образование "город Усолье-Сибирское", г. Усолье-Сибирское, ул. Розы Люксембург, з/у 23/18	
Площадь 445,0 кв.м.	
449246,2841	3453591,1958
449287,9530	3453578,5041
449291,4118	3453588,0729
449249,2505	3453600,9146
449246,2841	3453591,1958

X	Y
:ЗУ20	
Российская Федерация, Иркутская область, муниципальное образование "город Усолье-Сибирское", г. Усолье-Сибирское, ул. Розы Люксембург, з/у 23/19	
Площадь 568,0 кв.м.	
449249,2448	3453600,9163
449291,4118	3453588,0729
449295,3604	3453598,9820
449253,3067	3453614,2037
449249,2448	3453600,9163

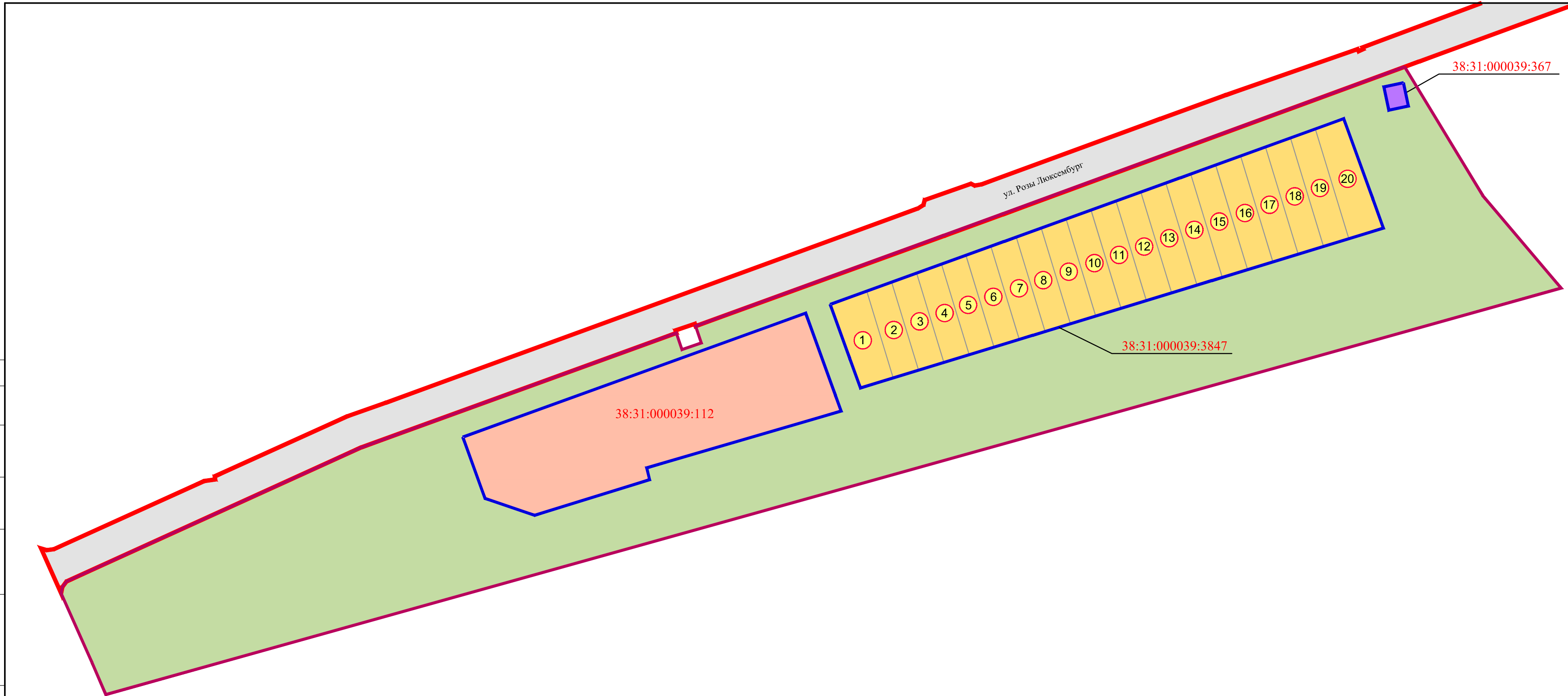
Инв. № подл.						03-2021-ППиПМ	Лист
	Подпись и дата						
Взам. инв. №							
Изм.	Кол.уч	Лист	№ док	Подпись	Дата		

Согласовано:

Взам. инж. И

Подп. и дата









Инф. М.подп.



Экспликация земельных участков

№ п/п	Наименование
1-20	Формируемый земельный участок для блокированной жилой застройки

Условные обозначения:

-  - Граница проектирования
-  - Красные линии ул. Розы Люксембург
-  - Границы сформированных земельных участков учтенных в ГКН
-  - Формируемые земельные участки для блокированной жилой застройки
-  - Территория для эксплуатации дорог
-  - Территория парков, скверов, бульваров
-  - Земельный участок делового, общественного и коммерческого назначения
-  - Земельный участок инженерной инфраструктуры

03-2021-ППИПМ						
Проект планировки и проект межевания территории в районе ул. Розы Люксембург - пр-кт Комсомольский - ул. Дзержинского г. Усолье-Сибирское Российской Федерации						
Изм.	Колуч	Лист	N док	Подпись	Дата	
	ГИП	Автушко Е.А.		<i>Автушко</i>		
	Вед.инженер	Автушко Е.А.		<i>Автушко</i>		
Проект планировки и проект межевания территории Том 3 Проект межевания территории (основная утверждаемая часть)					Стадия	Лист
					ППИПМ	1
						3
Чертеж межевания территории М 1:1000					ООО "ВСПП"	

X	У	X	У	X	У	X	У	X	У
:ЗУ1		:ЗУ6		:ЗУ11		:ЗУ16		:ЗУ19	
Российская Федерация, Иркутская область, муниципальное образование "город Усолье-Сибирское", г. Усолье-Сибирское, ул. Розы Люксембург, з/у 23		Российская Федерация, Иркутская область, муниципальное образование "город Усолье-Сибирское", г. Усолье-Сибирское, ул. Розы Люксембург, з/у 23/5		Российская Федерация, Иркутская область, муниципальное образование "город Усолье-Сибирское", г. Усолье-Сибирское, ул. Розы Люксембург, з/у 23/10		Российская Федерация, Иркутская область, муниципальное образование "город Усолье-Сибирское", г. Усолье-Сибирское, ул. Розы Люксембург, з/у 23/15		Российская Федерация, Иркутская область, муниципальное образование "город Усолье-Сибирское", г. Усолье-Сибирское, ул. Розы Люксембург, з/у 23/18	
Площадь 484,0 кв.м.		Площадь 377,0 кв.м.		Площадь 404,0 кв.м.		Площадь 430,0 кв.м.		Площадь 445,0 кв.м.	
449195,8401	3453425,9523	449207,6519	3453464,6409	449222,5475	3453513,4336	449237,3774	3453562,0353	449246,2841	3453591,1958
449191,9967	3453413,3637	449242,9294	3453453,8959	449260,2859	3453501,9390	449277,5745	3453549,7919	449287,9530	3453578,5041
449224,0900	3453401,7655	449246,3886	3453463,4678	449263,7428	3453511,5092	449281,0344	3453559,3636	449291,4118	3453588,0729
449229,1629	3453415,8027	449210,6199	3453474,3624	449225,5145	3453523,1530	449240,3504	3453571,7553	449249,2505	3453600,9146
449195,8401	3453425,9523	449207,6519	3453464,6409	449222,5475	3453513,4336	449237,3774	3453562,0353	449246,2841	3453591,1958

X	У	X	У	X	У	X	У	X	У
:ЗУ2		:ЗУ7		:ЗУ12		:ЗУ17		:ЗУ20	
Российская Федерация, Иркутская область, муниципальное образование "город Усолье-Сибирское", г. Усолье-Сибирское, ул. Розы Люксембург, з/у 23/1		Российская Федерация, Иркутская область, муниципальное образование "город Усолье-Сибирское", г. Усолье-Сибирское, ул. Розы Люксембург, з/у 23/6		Российская Федерация, Иркутская область, муниципальное образование "город Усолье-Сибирское", г. Усолье-Сибирское, ул. Розы Люксембург, з/у 23/11		Российская Федерация, Иркутская область, муниципальное образование "город Усолье-Сибирское", г. Усолье-Сибирское, ул. Розы Люксембург, з/у 23/16		Российская Федерация, Иркутская область, муниципальное образование "город Усолье-Сибирское", г. Усолье-Сибирское, ул. Розы Люксембург, з/у 23/19	
Площадь 356,0 кв.м.		Площадь 390,0 кв.м.		Площадь 408,0 кв.м.		Площадь 435,0 кв.м.		Площадь 568,0 кв.м.	
449195,8401	3453425,9523	449210,6199	3453474,3624	449225,5145	3453523,1530	449240,3504	3453571,7553	449249,2448	3453600,9163
449229,1629	3453415,8027	449246,3886	3453463,4678	449263,7428	3453511,5092	449281,0344	3453559,3636	449291,4118	3453588,0729
449232,6221	3453425,3746	449249,9154	3453473,2291	449267,2005	3453521,0816	449284,4932	3453568,9324	449295,3604	3453598,9820
449198,8081	3453435,6738	449213,6465	3453484,2760	449228,4823	3453532,8746	449243,3168	3453581,4741	449253,3067	3453614,2037
449195,8401	3453425,9523	449210,6199	3453474,3624	449225,5145	3453523,1530	449240,3504	3453571,7553	449249,2448	3453600,9163

X	У	X	У	X	У	X	У
:ЗУ3		:ЗУ8		:ЗУ13		:ЗУ18	
Российская Федерация, Иркутская область, муниципальное образование "город Усолье-Сибирское", г. Усолье-Сибирское, ул. Розы Люксембург, з/у 23/2		Российская Федерация, Иркутская область, муниципальное образование "город Усолье-Сибирское", г. Усолье-Сибирское, ул. Розы Люксембург, з/у 23/7		Российская Федерация, Иркутская область, муниципальное образование "город Усолье-Сибирское", г. Усолье-Сибирское, ул. Розы Люксембург, з/у 23/12		Российская Федерация, Иркутская область, муниципальное образование "город Усолье-Сибирское", г. Усолье-Сибирское, ул. Розы Люксембург, з/у 23/17	
Площадь 362,0 кв.м.		Площадь 388,0 кв.м.		Площадь 414,0 кв.м.		Площадь 440,0 кв.м.	
449198,8081	3453435,6738	449213,6465	3453484,2760	449228,4823	3453532,8746	449243,3168	3453581,4741
449232,6221	3453425,3746	449249,9154	3453473,2291	449267,2005	3453521,0816	449284,4932	3453568,9324
449236,0813	3453434,9465	449253,3731	3453482,8015	449270,6571	3453530,6510	449287,9530	3453578,5041
449201,7761	3453445,3953	449216,6142	3453493,9976	449231,4491	3453542,5932	449246,2841	3453591,1958
449198,8081	3453435,6738	449213,6465	3453484,2760	449228,4823	3453532,8746	449243,3168	3453581,4741

X	У	X	У	X	У
:ЗУ4		:ЗУ9		:ЗУ14	
Российская Федерация, Иркутская область, муниципальное образование "город Усолье-Сибирское", г. Усолье-Сибирское, ул. Розы Люксембург, з/у 23/3		Российская Федерация, Иркутская область, муниципальное образование "город Усолье-Сибирское", г. Усолье-Сибирское, ул. Розы Люксембург, з/у 23/8		Российская Федерация, Иркутская область, муниципальное образование "город Усолье-Сибирское", г. Усолье-Сибирское, ул. Розы Люксембург, з/у 23/13	
Площадь 367,0 кв.м.		Площадь 393,0 кв.м.		Площадь 419,0 кв.м.	
449236,0813	3453434,9465	449219,5797	3453503,7120	449231,4491	3453542,5932
449239,5405	3453444,5184	449216,6142	3453493,9976	449270,6571	3453530,6510
449204,7442	3453455,1168	449253,3731	3453482,8015	449274,1157	3453540,2231
449201,7826	3453445,3934	449256,8282	3453492,3667	449234,4166	3453552,3148
449236,0813	3453434,9465	449219,5797	3453503,7120	449231,4491	3453542,5932

X	У	X	У	X	У
:ЗУ5		:ЗУ10		:ЗУ15	
Российская Федерация, Иркутская область, муниципальное образование "город Усолье-Сибирское", г. Усолье-Сибирское, ул. Розы Люксембург, з/у 23/4		Российская Федерация, Иркутская область, муниципальное образование "город Усолье-Сибирское", г. Усолье-Сибирское, ул. Розы Люксембург, з/у 23/9		Российская Федерация, Иркутская область, муниципальное образование "город Усолье-Сибирское", г. Усолье-Сибирское, ул. Розы Люксембург, з/у 23/14	
Площадь 365,0 кв.м.		Площадь 398,0 кв.м.		Площадь 424,0 кв.м.	
449204,7442	3453455,1168	449222,5475	3453513,4336	449274,1157	3453540,2231
449239,5405	3453444,5184	449219,5858	3453503,7101	449277,5745	3453549,7919
449242,9294	3453453,8959	449256,8282	3453492,3667	449237,3831	3453562,0336
449207,6519	3453464,6409	449260,2859	3453501,9390	449234,4166	3453552,3148
449204,7442	3453455,1168	449222,5475	3453513,4336	449274,1157	3453540,2231

						03-2021-ППиПМ			
						Проект планировки и проект межевания территории в районе ул. Розы Люксембург - пр-кт Комсомольский - ул. Дзержинского г. Усолье-Сибирское Российской Федерации			
Изм.	Кол.уч	Лист	№ док	Подпись	Дата				
ГИП	Автушко Е.А.	<i>Автушко</i>				Проект планировки и проект межевания территории	Стадия	Лист	Листов
						Том 3			
Вед.инженер	Автушко Е.А.	<i>Автушко</i>				Проект межевания территории (основная утверждаемая часть)	ППиПМ	3	
						Ведомость координат формируемых земельных участков			
						ООО "ВСТП"			

Согласовано:

Взам. инв. №

Подп. и дата

Инв. № подл.