

Утверждены  
постановлением администрации  
города Усолье-Сибирское  
от 09.09.2021г. № 1803-па

# ДОКУМЕНТАЦИЯ ПО ПЛАНИРОВКЕ ТЕРРИТОРИИ

## ПРОЕКТ ПЛАНИРОВКИ

**основная часть  
(утверждаемая)**

					<i>Документация по планировке территории</i>			
<i>Изм.</i>	<i>Лист</i>	<i>№ докум.</i>	<i>Подпись</i>	<i>Дата</i>	Российская Федерация, Иркутская область, г. Усолье-Сибирское, в земельного участка № 69 по ул. Менделеева	<i>Стадия</i>	<i>Лист</i>	<i>Листов</i>
<i>Разраб.</i>							1	33
<i>Провер.</i>								

# ДОКУМЕНТАЦИЯ ПО ПЛАНИРОВКЕ ТЕРРИТОРИИ

## ПРОЕКТ ПЛАНИРОВКИ

основная часть  
(утверждаемая)

Том 1

					10.06/2021-ППТ/ПМТ	Лист
Изм.	Лист	№ докум.	Подпись	Дата		2

## СОСТАВ ДОКУМЕНТАЦИИ ПО ПЛАНИРОВКЕ ТЕРРИТОРИИ

Обозначение	Наименование	Состав тома
1	2	3
Том 1	Проект планировки территории. Основная часть	Графическая часть
		Текстовая часть
Том 2	Проект межевания территории. Основная часть	Графическая часть
		Текстовая часть

					10.06/2021-ППТ/ПМТ	Лист
Изм.	Лист	№ докум.	Подпись	Дата		3

СОДЕРЖАНИЕ  
Том 1

Обозначение	Наименование	Стр.
	Графическая часть	
Том 1	Чертеж планировки территории	6
	Текстовая часть	
Том 1	Положение о характеристиках планируемого развития территории	9
Том 1	Положение об очередности планируемого развития территории	13



# ДОКУМЕНТАЦИЯ ПО ПЛАНИРОВКЕ ТЕРРИТОРИИ

## ПРОЕКТ ПЛАНИРОВКИ

**основная часть  
(утверждаемая)**

ГРАФИЧЕСКАЯ ЧАСТЬ

					10.06/2021-ППТ/ПМТ	Лист
Изм.	Лист	№ докум.	Подпись	Дата		5

ДОКУМЕНТАЦИЯ ПО ПЛАНИРОВКЕ ТЕРРИТОРИИ В РАЙОНЕ ЗЕМЕЛЬНОГО УЧАСТКА № 69 ПО УЛ. МЕНДЕЛЕЕВА  
 Г.УСОЛЬЕ-СИБИРСКОЕ ИРКУТСКОЙ ОБЛАСТИ РОССИЙСКОЙ ФЕДЕРАЦИИ  
 ЧЕРТЕЖ ПРОЕКТА ПЛАНИРОВКИ М 1:1000



СОГЛАСОВАНО:

Взамен инв. N

Подпись и дата

Инв. N подл.

**ОСНОВНЫЕ ПОЛОЖЕНИЯ ПРОЕКТА ПЛАНИРОВКИ ТЕРРИТОРИИ**

- Красные линии**  
 Красные линии, обозначающие границы территорий общего пользования  
 устанавливаемые красные линии  
 утвержденные красные линии
- Линия отступа от красных линий в целях определения места будущего размещения зданий, строений, сооружений в соответствии с требованиями законодательства  
 \* в условиях реконструкции существующей застройки отступы от границ земельного участка формируются в соответствии со сложившейся линией застройки или по красной линии
- образуемые земельные участки  
 ликвидируемые земельные участки
- ФУНКЦИОНАЛЬНОЕ ЗОНИРОВАНИЕ ТЕРРИТОРИИ**  
 территории застройки индивидуальными жилыми домами  
 территории транспортной инфраструктуры  
 территории многофункциональной общественно-деловой застройки
- СООРУЖЕНИЯ И КОММУНИКАЦИИ ИНЖЕНЕРНОЙ ИНФРАСТРУКТУРЫ**  
 ВЛ-0,4 кВ воздушные линии электропередач ВЛ-0,4 кВ  
 КЛ-10 кВ кабельные линии электропередач ВЛ-10 кВ  
 сети водоснабжения  
 сети водоотведения  
 распределительные сети теплоснабжения  
 волоконно-оптические линии связи (ВОЛС)
- ЗОНЫ С ОСОБЫМИ УСЛОВИЯМИ ИСПОЛЬЗОВАНИЯ ТЕРРИТОРИЙ**  
 охранный зона сетей водоснабжения  
 охранный зона сетей водоотведения  
 охранный зона распределительных сетей теплоснабжения  
 охранный зона ВОЛС  
 охранный электрических сетей (ВЛ-10 кВ)  
 охранный электрических сетей (ВЛ-0,4 кВ)

					2020	Документация по планировке территории		
ПРОЕКТ ПЛАНИРОВКИ ТЕРРИТОРИИ В РАЙОНЕ ЗЕМЕЛЬНОГО УЧАСТКА № 69 ПО УЛ. МЕНДЕЛЕЕВА Г.УСОЛЬЕ-СИБИРСКОЕ ИРКУТСКОЙ ОБЛАСТИ РОССИЙСКОЙ ФЕДЕРАЦИИ						Стадия	Лист	Листов
Изм.	Кол.уч	Лист	№ док	Подп.	Дата	Проект планировки территории	П	1
Разработал								
Выполнил						Чертеж планировки территории М 1:1000	Формат А3	

# ДОКУМЕНТАЦИЯ ПО ПЛАНИРОВКЕ ТЕРРИТОРИИ

## ПРОЕКТ ПЛАНИРОВКИ

**основная часть  
(утверждаемая)**

ТЕКСТОВАЯ ЧАСТЬ

					10.06/2021-ППТ/ПМТ	Лист
Изм.	Лист	№ докум.	Подпись	Дата		7

## 1. ПОЛОЖЕНИЕ О ХАРАКТЕРИСТИКАХ ПЛАНИРУЕМОГО РАЗВИТИЯ ТЕРРИТОРИИ

В соответствии со статьей 42 Градостроительного кодекса Российской Федерации подготовка проектов планировки территории осуществляется для выделения элементов планировочной структуры, установления границ территорий общего пользования, границ зон планируемого размещения объектов капитального строительства, определения характеристик и очередности планируемого развития территории.

Проект планировки территории разработан в отношении планировочной единицы, расположенной в районе земельного участка № 69 по ул. Менделеева г.Усолье-Сибирское, на основании постановления администрации города Усолье-Сибирское № 791-па от 16.04.2021г. «О принятии решения о внесении изменений в проект планировки и проект межевания территории в районе земельного участка № 69 по ул. Менделеева г. Усолье-Сибирское Иркутской области Российской Федерации, утвержденных постановлением администрации города Усолье-Сибирское от 18.02.2020г. № 352 «Об утверждении проекта планировки и проекта межевания территории в районе земельного участка № 69 по ул. Менделеева г. Усолье-Сибирское Иркутской области Российской Федерации».

Численность населения города Усолье-Сибирское составляет — 76 047 человек.

### *Описание местоположения границ территории планировки и межевания*

Таблица 1

Категория земель	Земли населенного пункта
Муниципальное образование	«город Усолье-Сибирское» Иркутской области
Кадастровый квартал	38:31:000022
Объект планировки и межевания	Часть квартала 38:31:000022
Площадь территории планировки и межевания	5 га.

### *Исходные данные*

- Генеральный план муниципального образования «город Усолье-Сибирское», утвержденный решением городской Думы от 17.07.2009г. № 43/4;
- Правила землепользования и застройки муниципального образования «город Усолье-Сибирское», утвержденные решением городской Думы от 25.06.2020г. № 33/7. Карта градостроительного зонирования;
- Местные нормативы градостроительного проектирования муниципального образования «город Усолье-Сибирское», утвержденные решением городской Думы от 28.01.2016г. № 9/6;
- Кадастровый план территории;
- Топографическая съемка.

### *Современное использование территории*

Проектом планировки разрабатывается застроенная территория площадью 5 га. Территория имеет вытянутую форму в направлении с севера на юго-восток. В соответствии с документами территориального планирования муниципального образования «город Усолье-Сибирское» в границах планируемой территории не предусмотрено размещение объектов федерального, регионального и местного значения.

					10.06/2021-ППТ/ПМТ	Лист
Изм.	Лист	№ докум.	Подпись	Дата		8

## **Определение параметров планируемого развития территории. Плотность и параметры застройки территории**

Проектом планировки территории:

- выделяются элементы планировочной структуры
- устанавливаются границы зоны планируемого размещения объектов капитального строительства;
- устанавливаются параметры планируемого развития элементов планировочной структуры;
- устанавливаются границы территорий общего пользования.

В границах территорий общего пользования размещаются улицы, проезды. В целях регулирования застройки устанавливаются линии отступа от красных линий на расстоянии от красных линий улиц – 3м.

## **Система транспортной инфраструктуры**

Улично-дорожная сеть проектируемой территории выполнена в соответствии с требованиями нормативов градостроительного регулирования. Ул. Менделеева, ул. Ленина относится к категории дорог – улицы общегородского значения. Проектируемая территория находится в пределах 600-метрового радиуса доступности остановочных пунктов общественного транспорта. Для обеспечения автомобильных проездов и противопожарного обслуживания объектов капитального строительства предусмотрены проезды с двумя полосами не менее 3.5 м.

## **Перечень координат характерных точек границ зон планируемого размещения**

Проект планировки территории подготовлен в соответствии с системой координат, используемой для ведения Единого государственного реестра недвижимости (МСК-38, зона 38).

Таблица № 2

Каталог координат характерных точек красных линий –1

Обозначение характерных точек границ	Координаты, м	
	X	Y
1	2	3
1	437025.75	3291453.65
2	437024.44	3291452.17
3	437017.72	3291459.00
4	437011.80	3291464.37
5	436998.15	3291478.01
6	436993.72	3291472.54
7	436948.25	3291514.01
8	436912.20	3291545.36
9	436902.51	3291553.13
10	436897.81	3291556.86
11	436885.47	3291566.78
12	436884.34	3291567.37
13	436884.94	3291569.13
14	436885.59	3291571.62
15	436890.53	3291590.67

					10.06/2021-ППТ/ПМТ	Лист
Изм.	Лист	№ докум.	Подпись	Дата		9

16	436892.06	3291590.07
17	436895.99	3291607.01
18	436896.28	3291608.34
19	436899.53	3291623.07
20	436901.38	3291631.31
21	436904.98	3291647.74
22	436908.12	3291661.61
23	436911.96	3291678.44
24	436915.05	3291692.35
25	436917.97	3291705.20
26	436918.71	3291708.47
27	436922.53	3291725.31
28	436926.71	3291743.68
29	436926.85	3291744.36
30	436930.02	3291758.93
31	436933.81	3291776.77
32	43694.122	3291808.36

Каталог координат характерных точек красных линий –2

Обозначение характерных точек границ	Координаты, м	
	X	Y
1	2	3
1	437034.45	3291768.16
2	437014.53	3291775.83
3	436979.64	3291792.78
4	436961.37	3291800.24
5	436942.92	3291807.79
6	43694.122	3291808.36

Каталог координат характерных точек красных линий –3

Обозначение характерных точек границ	Координаты, м	
	X	Y
1	2	3
1	437052.26	3291487.42
2	437064.19	3291501.52
3	437052.66	3291511.99
4	437033.76	3291528.55
5	437037.35	3291534.58
6	437044.09	3291558.73
7	437052.12	3291566.36

8	437053.47	3291567.48
9	437080.39	3291589.80
10	437076.87	3291609.49
11	437073.41	3291628.87
12	437069.83	3291648.87
13	437066.32	3291668.55
14	437063.11	3291686.48
15	437062.68	3291688.93
16	437059.28	3291707.92
17	437081.10	3291749.82
18	437059.27	3291758.41
19	437038.91	3291766.45

Каталог координат характерных точек красных линий –4

Обозначение характерных точек границ	Координаты, м	
	X	Y
1	2	3
1	437057.51	3291473.09
2	437076.87	3291497.58
3	437067.76	3291501.26
4	437073.05	3291514.22
5	437071.33	3291514.90
6	437041.63	3291531.89
7	437052.44	3291554.53
8	437055.32	3291558.54
9	437070.91	3291573.63
10	437078.13	3291574.89
11	437092.17	3291573.76
12	437076.24	3291655.22
13	437066.37	3291707.45
14	437086.01	3291742.93
15	437086.60	3291744.01
16	437093.53	3291756.61
17	437090.57	3291757.67
18	437025.71	3291782.60
19	437011.99	3291788.26
20	437014.28	3291795.92
21	437017.11	3291804.60
22	436974.28	3291815.72
23	436971.66	3291807.94
24	436965.80	3291810.05

25	436944.33	3291817.92
----	-----------	------------

Таблица № 3

Каталог координат характерных точек границ зон планируемого размещения объектов

Обозначение характерных точек границ	Координаты, м	
	Х	У
1	2	3
1	437057.51	3291473.09
2	437076.87	3291497.58
3	437067.76	3291501.26
4	437073.05	3291514.22
5	437071.33	3291514.90
6	43704.163	3291531.89
7	437052.44	3291554.53
8	437055.32	3291558.54
9	437070.91	3291573.63
10	437078.13	3291574.89
11	437092.17	3291573.76
12	437076.24	3291655.22
13	437066.37	3291707.45
14	437086.01	3291742.93
15	437086.60	3291744.01
16	437093.53	3291756.61
17	437090.57	3291757.67
18	437025.71	3291782.60
19	437011.99	3291788.26
20	437014.28	3291795.92
21	437017.11	3291804.60
22	436974.28	3291815.72
23	436971.66	3291807.94
24	436965.80	3291810.05
25	436944.33	3291817.92
26	43694.122	3291808.36
27	436933.81	3291776.77
28	436930.02	3291758.93
29	436926.85	3291744.36
30	436922.53	3291725.31
31	436918.71	3291708.47
32	436917.97	3291705.20
33	436915.05	3291692.35
34	436911.96	3291678.44

					10.06/2021-ППТ/ПМТ	Лист
Изм.	Лист	№ докум.	Подпись	Дата		12



35	436908.12	3291661.61
36	436904.98	3291647.74
37	436901.38	3291631.31
38	436899.53	3291623.07
39	436896.28	3291608.34
40	436895.99	3291607.01
41	436892.06	3291590.07
42	436890.53	3291590.67
43	436885.59	3291571.62
44	436884.94	3291569.13
45	436884.34	3291567.37
46	436885.47	3291566.78
47	436897.81	3291556.86
48	436902.51	3291553.13
49	436912.20	3291545.36
50	436948.25	3291514.01
51	436993.72	3291472.54
52	436998.15	3291478.01
53	437011.80	3291464.37
54	437017.72	3291459.00
55	437024.44	3291452.17
56	437025.75	3291453.65
57	437027.01	3291452.32
58	437050.18	3291479.53

## 2. ПОЛОЖЕНИЕ ОБ ОЧЕРЕДНОСТИ ПЛАНИРУЕМОГО РАЗВИТИЯ ТЕРРИТОРИИ

Планируемое развитие: строительство (реконструкция) объектов индивидуальной жилой застройки, а также объектов многофункциональной общественно-деловой застройки.

### Основные технико-экономические показатели проекта планировки

Таблица 4

№ п/п	Показатели	Единица измерения	Количество
1.	Территория		
1.1.	Площадь проектируемой территории	кв.м.	49550
	В том числе:		
	- территория жилой застройки	кв.м.	29717
	- территория промышленных объектов	кв.м.	0
	- территория многофункциональной общественно-деловой застройки	кв.м.	13914
	- территория транспортной инфраструктуры	кв.м.	5919
	- территория специализированной общественной застройки	кв.м.	0
2.	Транспортная инфраструктура		

					10.06/2021-ППТ/ПМТ	Лист
Изм.	Лист	№ докум.	Подпись	Дата		13

	Протяженность улично-дорожной сети:		
	Дороги местного значения	км.	0,51
	Проезды	км.	0

						10.06/2021-ППТ/ПМТ	Лист
Изм.	Лист	№ докум.	Подпись	Дата			14

**ДОКУМЕНТАЦИЯ  
ПО ПЛАНИРОВКЕ ТЕРРИТОРИИ**

**ПРОЕКТ МЕЖЕВАНИЯ**

**основная часть  
(утверждаемая)**

**Том 2**

					10.06/2021-ППТ/ПМТ	Лист
Изм.	Лист	№ докум.	Подпись	Дата		2

## СОСТАВ ДОКУМЕНТАЦИИ ПО ПЛАНИРОВКЕ ТЕРРИТОРИИ

Обозначение	Наименование	Состав тома
1	2	3
Том 1	Проект планировки территории. Основная часть	Графическая часть
		Текстовая часть
Том 2	Проект межевания территории. Основная часть	Графическая часть
		Текстовая часть

					10.06/2021-ППТ/ПМТ	Лист
Изм.	Лист	№ докум.	Подпись	Дата		3

**СОДЕРЖАНИЕ**  
**Том 2**

Обозначение	Наименование	Стр.
	Графическая часть	
Том 2	Чертеж межевания территории	6
	Чертеж красных линий	8
	Текстовая часть	
Том 2	1. Перечень и сведения о площади образуемых земельных участков, в том числе способы их образования	10
Том 2	2. Перечень и сведения о площади образуемых земельных участков, которые будут отнесены к территориям общего пользования или имуществу общего пользования, в том числе в отношении которых предполагаются резервирование и (или) изъятие для государственных или муниципальных нужд	13
Том 2	3. Вид разрешенного использования образуемых земельных участков в соответствии с проектом планировки территории	14
Том 2	4. Сведения о границах территории, в отношении которой утвержден проект межевания	14
Том 2	5. Каталог координат поворотных точек границ образуемых земельных участков	16

**ДОКУМЕНТАЦИЯ  
ПО ПЛАНИРОВКЕ ТЕРРИТОРИИ**

**ПРОЕКТ МЕЖЕВАНИЯ**

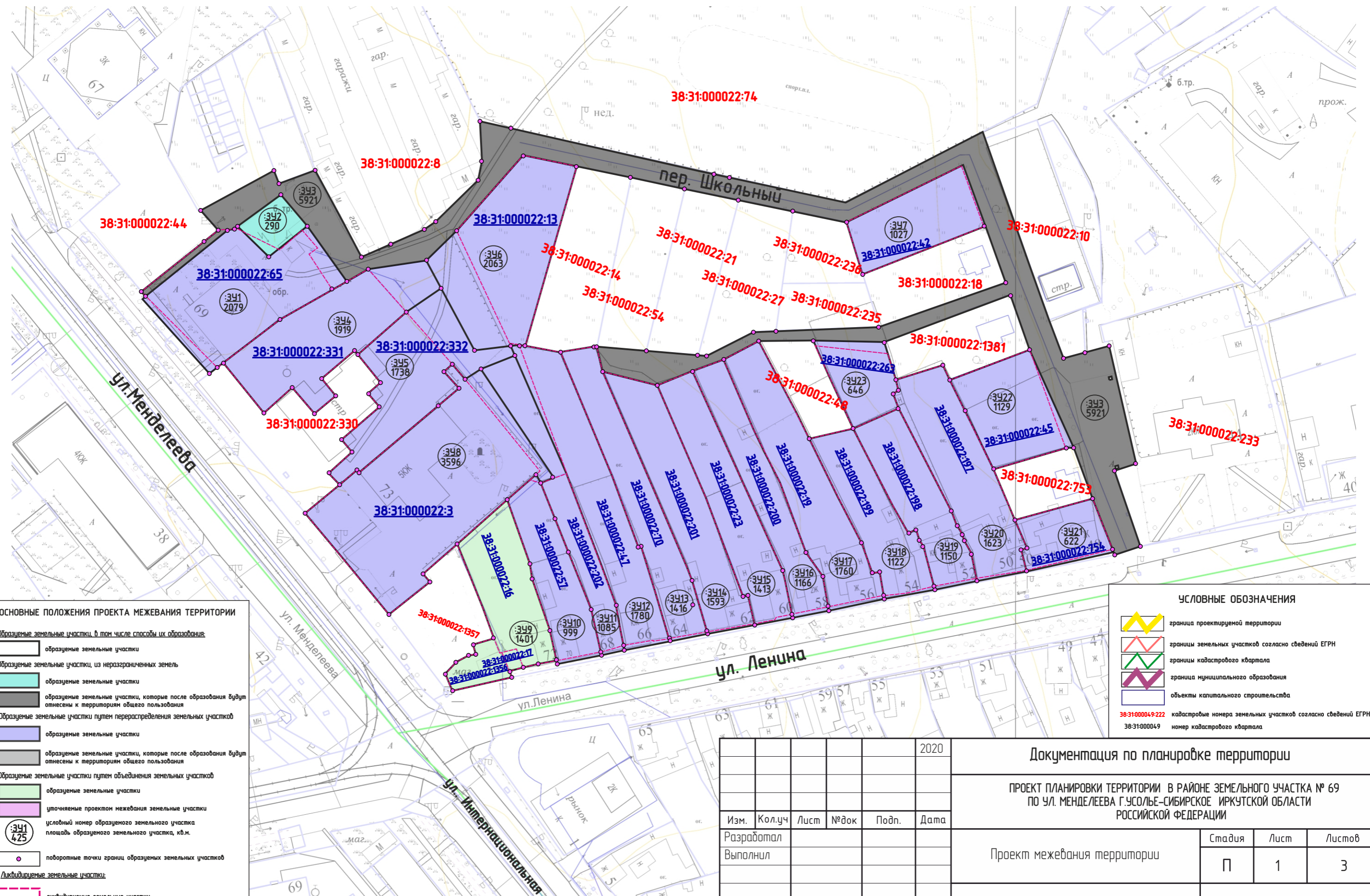
**основная часть  
(утверждаемая)**

**Том 2**

**ГРАФИЧЕСКАЯ ЧАСТЬ**

					10.06/2021-ППТ/ПМТ	Лист
Изм.	Лист	№ докум.	Подпись	Дата		5

ДОКУМЕНТАЦИЯ ПО ПЛАНИРОВКЕ ТЕРРИТОРИИ В РАЙОНЕ ЗЕМЕЛЬНОГО УЧАСТКА № 69 ПО УЛ. МЕНДЕЛЕЕВА  
 Г.УСОЛЬЕ-СИБИРСКОЕ ИРКУТСКОЙ ОБЛАСТИ РОССИЙСКОЙ ФЕДЕРАЦИИ  
 ЧЕРТЕЖ ПРОЕКТА МЕЖЕВАНИЯ М 1:2000 1 этап



СОГЛАСОВАНО:

Взамен инв. N

Подпись и дата

Инв. N подл.

- ОСНОВНЫЕ ПОЛОЖЕНИЯ ПРОЕКТА МЕЖЕВАНИЯ ТЕРРИТОРИИ**
- Образные земельные участки, в том числе способы их образования:
- Образные земельные участки
  - Образные земельные участки, из незарегистрированных земель
  - Образные земельные участки
  - Образные земельные участки, которые после образования будут отнесены к территориям общего пользования
  - Образные земельные участки путем перераспределения земельных участков
  - Образные земельные участки
  - Образные земельные участки, которые после образования будут отнесены к территориям общего пользования
  - Образные земельные участки путем объединения земельных участков
  - Образные земельные участки
  - Уточнение проектом межевания земельные участки
  - условный номер образуемого земельного участка
  - площадь образуемого земельного участка, кв.м.
  - поворотные точки границ образуемых земельных участков
- Ликвидируемые земельные участки:**
- ликвидируемые земельные участки
- 38:31:000049:222 кадастровый номер ликвидируемого земельного участка, сведения о котором содержатся в ЕГРН  
 38:31:000049:222 кадастровый номер уточняемого земельного участка

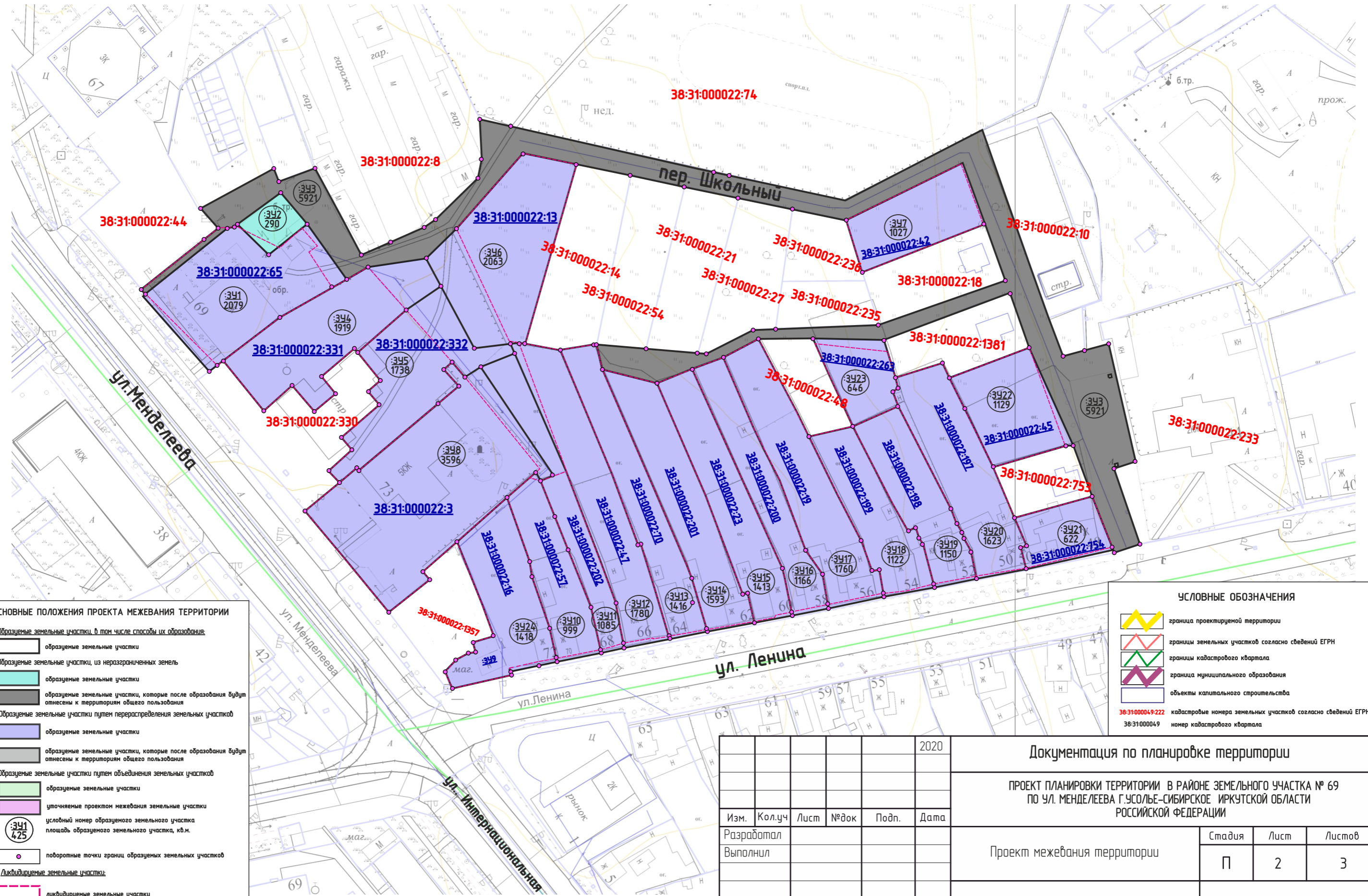
- УСЛОВНЫЕ ОБОЗНАЧЕНИЯ**
- граница проектируемой территории
  - границы земельных участков согласно сведений ЕГРН
  - границы кадастрового квартала
  - граница муниципального образования
  - объекты капитального строительства
  - 38:31:000049:222 кадастровый номер земельных участков согласно сведений ЕГРН
  - 38:31:000049 номер кадастрового квартала

					2020
Изм.	Кол.уч	Лист	№ док	Подп.	Дата
Разработал					
Выполнил					

<b>Документация по планировке территории</b>			
ПРОЕКТ ПЛАНИРОВКИ ТЕРРИТОРИИ В РАЙОНЕ ЗЕМЕЛЬНОГО УЧАСТКА № 69 ПО УЛ. МЕНДЕЛЕЕВА Г.УСОЛЬЕ-СИБИРСКОЕ ИРКУТСКОЙ ОБЛАСТИ РОССИЙСКОЙ ФЕДЕРАЦИИ			
Проект межевания территории	Стадия	Лист	Листов
	П	1	3
Чертеж межевания территории М 1:1000		Формат А3	



ДОКУМЕНТАЦИЯ ПО ПЛАНИРОВКЕ ТЕРРИТОРИИ В РАЙОНЕ ЗЕМЕЛЬНОГО УЧАСТКА № 69 ПО УЛ. МЕНДЕЛЕЕВА  
 Г.УСОЛЬЕ-СИБИРСКОЕ ИРКУТСКОЙ ОБЛАСТИ РОССИЙСКОЙ ФЕДЕРАЦИИ  
 ЧЕРТЕЖ ПРОЕКТА МЕЖЕВАНИЯ М 1:2000 2 этап



СОГЛАСОВАНО:

Взамен инв. N  
 Подпись и дата  
 Инв. N подл.

**ОСНОВНЫЕ ПОЛОЖЕНИЯ ПРОЕКТА МЕЖЕВАНИЯ ТЕРРИТОРИИ**

Образуются земельные участки, в том числе способы их образования:

- Образуются земельные участки
- Образуются земельные участки, из незарегистрированных земель
- Образуются земельные участки
- Образуются земельные участки, которые после образования будут отнесены к территориям общего пользования
- Образуются земельные участки путем перераспределения земельных участков
- Образуются земельные участки
- Образуются земельные участки, которые после образования будут отнесены к территориям общего пользования
- Образуются земельные участки путем объединения земельных участков
- Образуются земельные участки
- уточнения проектом межевания земельные участки
- условный номер образуемого земельного участка
- площадь образуемого земельного участка, кв.м.
- поворотные точки границ образуемых земельных участков

**Ликвидируемые земельные участки:**

- ликвидируемые земельные участки

38:31:000049:222 кадастровый номер ликвидируемого земельного участка, сведения о котором содержатся в ЕГРН  
 38:31:000049:222 кадастровый номер уточняемого земельного участка

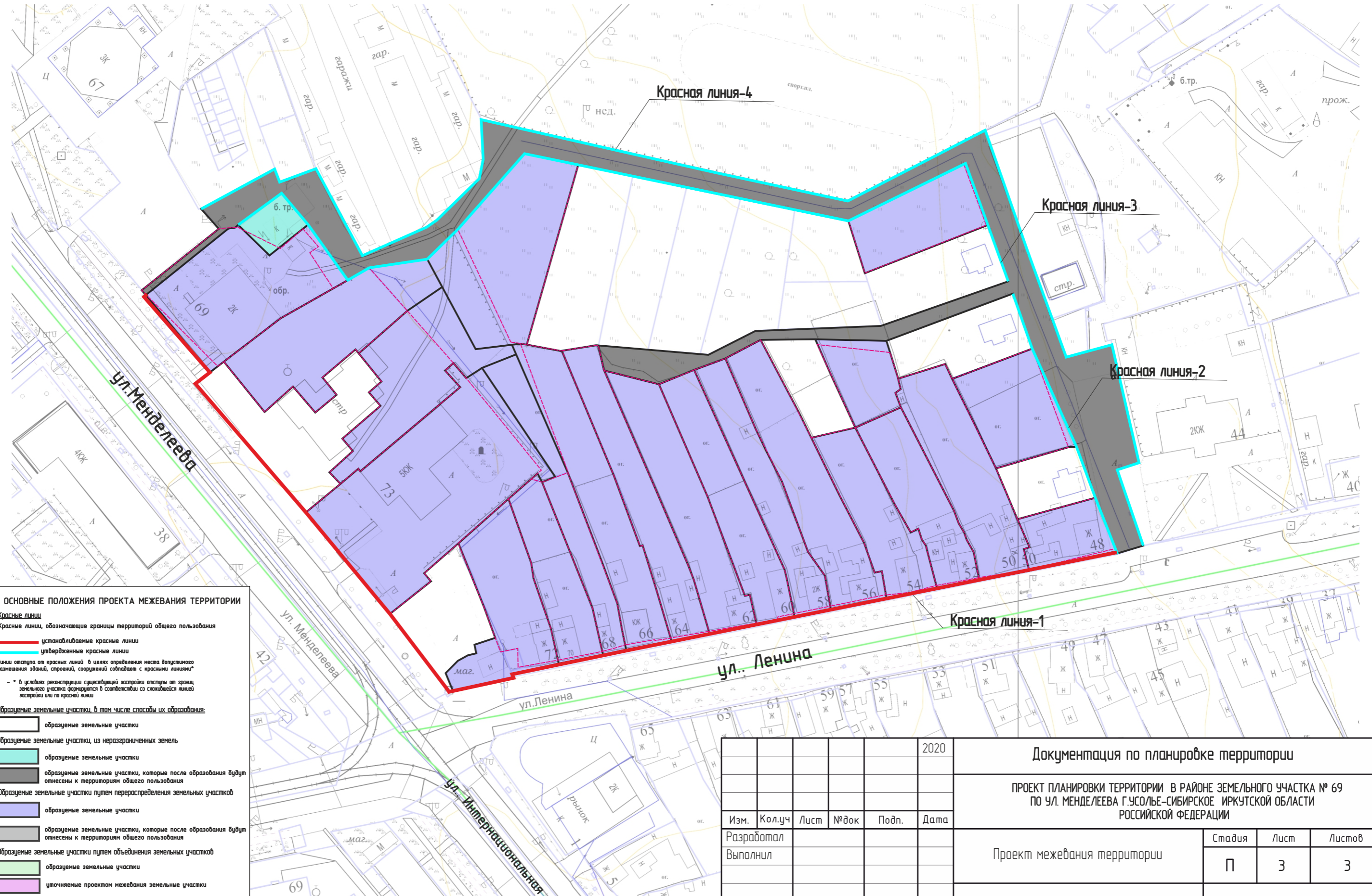
**УСЛОВНЫЕ ОБОЗНАЧЕНИЯ**

- граница проектируемой территории
- границы земельных участков согласно сведений ЕГРН
- границы кадастрового квартала
- граница муниципального образования
- объекты капитального строительства
- 38:31:000049:222 кадастровый номер земельных участков согласно сведений ЕГРН
- 38:31:000049 номер кадастрового квартала

					2020	Документация по планировке территории			
						ПРОЕКТ ПЛАНИРОВКИ ТЕРРИТОРИИ В РАЙОНЕ ЗЕМЕЛЬНОГО УЧАСТКА № 69 ПО УЛ. МЕНДЕЛЕЕВА Г.УСОЛЬЕ-СИБИРСКОЕ ИРКУТСКОЙ ОБЛАСТИ РОССИЙСКОЙ ФЕДЕРАЦИИ			
Изм.	Кол.уч	Лист	№ док	Подп.	Дата	Проект межевания территории	Стадия	Лист	Листов
Разработал							П	2	3
Выполнил						Чертеж межевания территории М 1:1000	Формат А3		



ДОКУМЕНТАЦИЯ ПО ПЛАНИРОВКЕ ТЕРРИТОРИИ В РАЙОНЕ ЗЕМЕЛЬНОГО УЧАСТКА № 69 ПО УЛ. МЕНДЕЛЕЕВА  
 Г.УСОЛЬЕ-СИБИРСКОЕ ИРКУТСКОЙ ОБЛАСТИ РОССИЙСКОЙ ФЕДЕРАЦИИ  
 ЧЕРТЕЖ ПРОЕКТА МЕЖЕВАНИЯ М 1:2000



СОГЛАСОВАНО:	
Взамен инв. N	
Подпись и дата	
Инв. N подл.	

**ОСНОВНЫЕ ПОЛОЖЕНИЯ ПРОЕКТА МЕЖЕВАНИЯ ТЕРРИТОРИИ**

**Красные линии**  
 Красные линии, обозначающие границы территорий общего пользования

- устанавливаемые красные линии
- утвержденные красные линии

Линии отступа от красных линий в целях определения места допустимого размещения зданий, строений, сооружений совпадают с красными линиями\*

\* - в условиях реконструкции существующей застройки отступы от границ земельного участка формируются в соответствии со сложившейся линией застройки или по красной линии

**Образование земельных участков, в том числе способы их образования:**

- образуются земельные участки
- образуются земельные участки, из неразграниченной земель
- образуются земельные участки
- образуются земельные участки, которые после образования будут отнесены к территориям общего пользования
- образуются земельные участки путем перераспределения земельных участков
- образуются земельные участки
- образуются земельные участки, которые после образования будут отнесены к территориям общего пользования
- образуются земельные участки путем объединения земельных участков
- образуются земельные участки
- уточняемые проектом межевания земельные участки

**Ликвидируемые земельные участки:**

- ликвидируемые земельные участки

						2020	Документация по планировке территории			
							ПРОЕКТ ПЛАНИРОВКИ ТЕРРИТОРИИ В РАЙОНЕ ЗЕМЕЛЬНОГО УЧАСТКА № 69 ПО УЛ. МЕНДЕЛЕЕВА Г.УСОЛЬЕ-СИБИРСКОЕ ИРКУТСКОЙ ОБЛАСТИ РОССИЙСКОЙ ФЕДЕРАЦИИ			
Изм.	Кол.уч	Лист	№ док	Подп.	Дата		Стадия	Лист	Листов	
Разработал							Проект межевания территории	П	3	
Выполнил										
							Чертеж красных линий М 1:1000	Формат А3		

**ДОКУМЕНТАЦИЯ  
ПО ПЛАНИРОВКЕ ТЕРРИТОРИИ**

**ПРОЕКТ МЕЖЕВАНИЯ**

**основная часть  
(утверждаемая)**

**Том 2**

**ТЕКСТОВАЯ ЧАСТЬ**

					10.06/2021-ППТ/ПМТ	Лист
Изм.	Лист	№ докум.	Подпись	Дата		9

## 1. ПЕРЕЧЕНЬ И СВЕДЕНИЯ О ПЛОЩАДИ ОБРАЗУЕМЫХ ЗЕМЕЛЬНЫХ УЧАСТКОВ, В ТОМ ЧИСЛЕ ВОЗМОЖНЫЕ СПОСОБЫ ИХ ОБРАЗОВАНИЯ

В соответствии со статьей 43 Градостроительного кодекса Российской Федерации подготовка проектов межевания территории осуществляется в целях определения местоположения границ, образуемых и изменяемых земельных участков и установления публичных сервитутов.

Проект межевания выполнен в районе земельного участка № 69 по ул. Менделеева в г.Усолье-Сибирское на основании следующих исходных данных:

- Генеральный план муниципального образования «город Усолье-Сибирское», утвержденный решением городской Думы от 17.07.2009г. № 43/4;
- Правила землепользования и застройки муниципального образования «город Усолье-Сибирское», утвержденные решением городской Думы от 25.06.2020г. № 33/7. Карта градостроительного зонирования;
- постановление администрации города Усолье-Сибирское № 791-па от 16.04.2021г. «О принятии решения о внесении изменений в проект планировки и проект межевания территории в районе земельного участка № 69 по ул. Менделеева г. Усолье-Сибирское Иркутской области Российской Федерации, утвержденных постановлением администрации города Усолье-Сибирское от 18.02.2020г. № 352 «Об утверждении проекта планировки и проекта межевания территории в районе земельного участка № 69 по ул. Менделеева г. Усолье-Сибирское Иркутской области Российской Федерации»;
- сведения из единого государственного реестра недвижимости;
- и другие данные.

Настоящим проектом межевания предусматриваются действия по определению местоположения границ образуемых земельных участков, на которых планируется размещение объектов капитального строительства, изменяемых земельных участков, а также установлению границ земельных участков, которые после образования будут относиться к территориям общего пользования. Границы таких земельных участков определяются с учетом границ смежных земельных участков, поставленных на кадастровый учет.

Сведения о кадастровых номерах земельных участков, участвующих в межевании, площадях, сведения об образуемых земельных участках, в том числе их площади и планируемый вид разрешенного использования, способе образования представлены в таблице 1.

*Категория земель образуемых земельных участков – земли населенных пунктов.*

### Перечень и сведения о площади образуемых земельных участков, в том числе возможные способы их образования

Таблица 1

Условный номер, образуемого (кадастровый номер уточняемого) земельного участка	Адрес, образуемых земельных участков/ местоположение	Способ образования земельного участка	Вид разрешенного использования	Площадь, кв. м.
391	Российская Федерация, Иркутская область, муниципальное образование «город Усолье-Сибирское», г.Усолье-Сибирское, ул. Менделеева, з/у 69	образование путем перераспределения земельного участка с кадастровым номером 38:31:000022:65 и земель, находящихся в государственной или муниципальной собственности	склады 6.9.	2079

					10.06/2021-ППТ/ПМТ	Лист
Изм.	Лист	№ докум.	Подпись	Дата		10

:342	Российская Федерация, Иркутская область, муниципальное образование «город Усолье-Сибирское», г.Усолье-Сибирское, ул.Менделеева	образование из земель, находящихся в государственной или муниципальной собственности	коммунальное обслуживание 3.1.	290
:343	Российская Федерация, Иркутская область, муниципальное образование «город Усолье-Сибирское», г.Усолье-Сибирское, пер. Школьный	образование из земель, находящихся в государственной или муниципальной собственности <b>(постановку на кадастровый учет осуществлять после постановки на кадастровый учет земельного участка с условным номером :341)</b>	автомобильный транспорт 7.2.	5921
:344	Российская Федерация, Иркутская область, муниципальное образование «город Усолье-Сибирское», г.Усолье-Сибирское, ул. Менделеева, з/у 71а	образование путем перераспределения земельного участка с кадастровым номером 38:31:000022:331 и земель, находящихся в государственной или муниципальной собственности	развлечения 4.8.	1919
:345	Российская Федерация, Иркутская область, муниципальное образование «город Усолье-Сибирское», г.Усолье-Сибирское, ул. Менделеева, з/у 71б	образование путем перераспределения земельного участка с кадастровым номером 38:31:000022:332 и земель, находящихся в государственной или муниципальной собственности	развлечения 4.8.	1738
:346	Российская Федерация, Иркутская область, муниципальное образование «город Усолье-Сибирское», г.Усолье-Сибирское, пер. Школьный, з/у 1	образование путем перераспределения земельного участка с кадастровым номером 38:31:000022:13 и земель, находящихся в государственной или муниципальной собственности	для индивидуального жилищного строительства 2.1.	2063
:347	Российская Федерация, Иркутская область, муниципальное образование «город Усолье-Сибирское», г.Усолье-Сибирское, пер. Школьный, з/у 7	образование путем перераспределения земельного участка с кадастровым номером 38:31:000022:42 и земель, находящихся в государственной или муниципальной собственности	для индивидуального жилищного строительства 2.1.	1027
:348	Российская Федерация, Иркутская область, муниципальное образование «город Усолье-Сибирское», г.Усолье-Сибирское, ул. Менделеева, з/у 73	образование путем перераспределения земельного участка с кадастровым номером 38:31:000022:3 и земель, находящихся в государственной или муниципальной собственности	-	3596
:349	Российская Федерация, Иркутская область, муниципальное образование «город Усолье-Сибирское», г.Усолье-Сибирское, ул. Ленина, з/у 74	путем объединения земельных участков с кадастровыми номерами 38:31:000022:1356, 38:31:000022:17 и 38:31:000022:16	общественное питание 4.6.	1401
:3410	Российская Федерация, Иркутская область, муниципальное образование «город Усолье-Сибирское», г.Усолье-Сибирское, ул.	образование путем перераспределения земельного участка с кадастровым номером 38:31:000022:57 и земель, находящихся в	для индивидуального жилищного строительства 2.1.	999

	Ленина, з/у 70	государственной или муниципальной собственности		
:ЗУ11	Российская Федерация, Иркутская область, муниципальное образование «город Усолье-Сибирское», г.Усолье-Сибирское, ул. Ленина, з/у 68	образование путем перераспределения земельного участка с кадастровым номером 38:31:000022:202 и земель, находящихся в государственной или муниципальной собственности	для индивидуального жилищного строительства 2.1.	1085
:ЗУ12	Российская Федерация, Иркутская область, муниципальное образование «город Усолье-Сибирское», г.Усолье-Сибирское, ул. Ленина, з/у 66	образование путем перераспределения земельного участка с кадастровым номером 38:31:000022:47 и земель, находящихся в государственной или муниципальной собственности	для индивидуального жилищного строительства 2.1.	1780
:ЗУ13	Российская Федерация, Иркутская область, муниципальное образование «город Усолье-Сибирское», г.Усолье-Сибирское, ул. Ленина, з/у 64	образование путем перераспределения земельного участка с кадастровым номером 38:31:000022:70 и земель, находящихся в государственной или муниципальной собственности	для индивидуального жилищного строительства 2.1.	1416
:ЗУ14	Российская Федерация, Иркутская область, муниципальное образование «город Усолье-Сибирское», г.Усолье-Сибирское, ул. Ленина, з/у 62	образование путем перераспределения земельного участка с кадастровым номером 38:31:000022:201 и земель, находящихся в государственной или муниципальной собственности	для индивидуального жилищного строительства 2.1.	1593
:ЗУ15	Российская Федерация, Иркутская область, муниципальное образование «город Усолье-Сибирское», г.Усолье-Сибирское, ул. Ленина, з/у 60	образование путем перераспределения земельного участка с кадастровым номером 38:31:000022:23 и земель, находящихся в государственной или муниципальной собственности	для индивидуального жилищного строительства 2.1.	1413
:ЗУ16	Российская Федерация, Иркутская область, муниципальное образование «город Усолье-Сибирское», г.Усолье-Сибирское, ул. Ленина, з/у 58	образование путем перераспределения земельного участка с кадастровым номером 38:31:000022:200 и земель, находящихся в государственной или муниципальной собственности	для индивидуального жилищного строительства 2.1.	1166
:ЗУ17	Российская Федерация, Иркутская область, муниципальное образование «город Усолье-Сибирское», г.Усолье-Сибирское, ул. Ленина, з/у 56	образование путем перераспределения земельного участка с кадастровым номером 38:31:000022:19 и земель, находящихся в государственной или муниципальной собственности	для индивидуального жилищного строительства 2.1.	1760
:ЗУ18	Российская Федерация, Иркутская область, муниципальное образование «город Усолье-Сибирское», г.Усолье-Сибирское, ул. Ленина, з/у 54	образование путем перераспределения земельного участка с кадастровым номером 38:31:000022:199 и земель, находящихся в государственной или муниципальной собственности	для индивидуального жилищного строительства 2.1.	1122
:ЗУ19	Российская Федерация, Иркутская область,	образование путем перераспределения земельного	для индивидуального жилищного	1150

Изм.	Лист	№ докум.	Подпись	Дата
------	------	----------	---------	------

10.06/2021-ППТ/ПМТ

Лист

12

	муниципальное образование «город Усолье-Сибирское», г.Усолье-Сибирское, ул. Ленина, з/у 52	участка с кадастровым номером 38:31:000022:198 и земель, находящихся в государственной или муниципальной собственности	строительства 2.1.	
:3420	Российская Федерация, Иркутская область, муниципальное образование «город Усолье-Сибирское», г.Усолье-Сибирское, ул. Ленина, з/у 50	образование путем перераспределения земельного участка с кадастровым номером 38:31:000022:197 и земель, находящихся в государственной или муниципальной собственности	для индивидуального жилищного строительства 2.1.	1623
:3421	Российская Федерация, Иркутская область, муниципальное образование «город Усолье-Сибирское», г.Усолье-Сибирское, ул. Ленина, з/у 48	образование путем перераспределения земельного участка с кадастровым номером 38:31:000022:754 и земель, находящихся в государственной или муниципальной собственности	для индивидуального жилищного строительства 2.1.	622
:3422	Российская Федерация, Иркутская область, муниципальное образование «город Усолье-Сибирское», г.Усолье-Сибирское, пер. Школьный, з/у1 0	образование путем перераспределения земельного участка с кадастровым номером 38:31:000022:45 и земель, находящихся в государственной или муниципальной собственности	для индивидуального жилищного строительства 2.1.	1129
:3423	Российская Федерация, Иркутская область, муниципальное образование «город Усолье-Сибирское», г.Усолье-Сибирское	образование путем перераспределения земельного участка с кадастровым номером 38:31:000022:263 и земель, находящихся в государственной или муниципальной собственности	для ведения огородничества 13.2.	646
:3424	Российская Федерация, Иркутская область, муниципальное образование «город Усолье-Сибирское», г.Усолье-Сибирское, ул. Ленина, з/у 74	образование путем перераспределения земельного участка с условным номером :349 и земель, находящихся в государственной или муниципальной собственности (постановку на кадастровый учет осуществлять после постановки на кадастровый учет земельного участка с условным номером :349)	общественное питание 4.6.	1418

**2. ПЕРЕЧЕНЬ И СВЕДЕНИЯ О ПЛОЩАДИ ОБРАЗУЕМЫХ ЗЕМЕЛЬНЫХ УЧАСТКОВ, КОТОРЫЕ БУДУТ ОТНЕСЕНЫ К ТЕРРИТОРИЯМ ОБЩЕГО ПОЛЬЗОВАНИЯ ИЛИ ИМУЩЕСТВУ ОБЩЕГО ПОЛЬЗОВАНИЯ, В ТОМ ЧИСЛЕ В ОТНОШЕНИИ КОТОРЫХ ПРЕДПОЛАГАЮТСЯ РЕЗЕРВИРОВАНИЕ И (ИЛИ) ИЗЪЯТИЕ ДЛЯ ГОСУДАРСТВЕННЫХ ИЛИ МУНИЦИПАЛЬНЫХ НУЖД**

Проектом межевания не предусмотрено образование земельных участков, которые подлежат изъятию. Резервированию подлежат все образуемые земельные участки, предусмотренные данным проектом межевания территории.

Земельные участки, которые будут отнесены к территориям общего пользования представлены в таблице 2.

Таблица 2

					10.06/2021-ППТ/ПМТ	Лист
Изм.	Лист	№ докум.	Подпись	Дата		13



Условный номер, образуемого (кадастровый номер уточняемого) земельного участка	Адрес, образуемых земельных участков/ местоположение	Способ образования земельного участка	Вид разрешенного использования	Площадь, кв. м.
:3У3	Российская Федерация, Иркутская область, муниципальное образование «город Усолье-Сибирское», г.Усолье-Сибирское, пер. Школьный	образование из земель, находящихся в государственной или муниципальной собственности (постановку на кадастровый учет осуществлять после постановки на кадастровый учет земельного участка с условным номером :3У1)	автомобильный транспорт 7.2.	5921

### 3. ВИД РАЗРЕШЕННОГО ИСПОЛЬЗОВАНИЯ ОБРАЗУЕМЫХ ЗЕМЕЛЬНЫХ УЧАСТКОВ В СООТВЕТСТВИИ С ПРОЕКТОМ ПЛАНИРОВКИ ТЕРРИТОРИИ

Планируемый вид разрешенного использования формируемых земельных участков в соответствии с утвержденным Приказом Федеральная служба государственной регистрации, кадастра и картографии от 10.11.2020г. № N П/04.12 классификатором «Об утверждении классификатора видов разрешенного использования земельных участков» представлен в таблице 1.

### 4. СВЕДЕНИЯ О ГРАНИЦАХ ТЕРРИТОРИИ, В ОТНОШЕНИИ КОТОРОЙ УТВЕРЖДЕН ПРОЕКТ МЕЖЕВАНИЯ

Обозначение характерных точек границ	Координаты, м	
	X	Y
1	2	3
1	437057.51	3291473.09
2	437076.87	3291497.58
3	437067.76	3291501.26
4	437073.05	3291514.22
5	437071.33	3291514.90
6	437041.63	3291531.89
7	437052.44	3291554.53
8	437055.32	3291558.54
9	437070.91	3291573.63
10	437078.13	3291574.89
11	437092.17	3291573.76
12	437076.24	3291655.22
13	437066.37	3291707.45
14	437086.01	3291742.93
15	437086.60	3291744.01
16	437093.53	3291756.61

					10.06/2021-ППТ/ПМТ	Лист
Изм.	Лист	№ докум.	Подпись	Дата		14

17	437090.57	3291757.67
18	437025.71	3291782.60
19	437011.99	3291788.26
20	437014.28	3291795.92
21	437017.11	3291804.60
22	436974.28	3291815.72
23	436971.66	3291807.94
24	436965.80	3291810.05
25	436944.33	3291817.92
26	436941.22	3291808.36
27	436933.81	3291776.77
28	436930.02	3291758.93
29	436926.85	3291744.36
30	436922.53	3291725.31
31	436918.71	3291708.47
32	436917.97	3291705.20
33	436915.05	3291692.35
34	436911.96	3291678.44
35	436908.12	3291661.61
36	436904.98	3291647.74
37	436901.38	3291631.31
38	436899.53	3291623.07
39	436896.28	3291608.34
40	436895.99	3291607.01
41	436892.06	3291590.07
42	436890.53	3291590.67
43	436885.59	3291571.62
44	436884.94	3291569.13
45	436884.34	3291567.37
46	436885.47	3291566.78
47	436897.81	3291556.86
48	436902.51	3291553.13
49	436912.20	3291545.36
50	436948.25	3291514.01
51	436993.72	3291472.54
52	436998.15	3291478.01
53	437011.80	3291464.37
54	437017.72	3291459.00
55	437024.44	3291452.17
56	437025.75	3291453.65
57	437027.01	3291452.32
58	437050.18	3291479.53

					10.06/2021-ППТ/ПМТ	Лист
Изм.	Лист	№ докум.	Подпись	Дата		15



## 5. КАТАЛОГ КООРДИНАТ ПОВОРОТНЫХ ТОЧЕК ГРАНИЦ ОБРАЗУЕМЫХ ЗЕМЕЛЬНЫХ УЧАСТКОВ

Таблица 3

:ЗУ1			:ЗУ2		
Номер точки	Координата X	Координата Y	Номер точки	Координата X	Координата Y
1	437024.44	3291452.17	1	437052.66	3291511.99
2	437025.75	3291453.65	2	437064.19	3291501.52
3	437050.47	3291482.70	3	437052.26	3291487.42
4	437050.78	3291485.75	4	437048.67	3291491.01
5	437052.26	3291487.42	5	437041.25	3291498.44
6	437048.67	3291491.01	6	437040.52	3291499.16
7	437040.52	3291499.16	7	437043.43	3291502.24
8	437043.43	3291502.24	8	437048.15	3291507.23
9	437048.15	3291507.23	9	437050.91	3291510.14
10	437050.91	3291510.14	:ЗУ4		
11	437052.66	3291511.99	Номер точки	Координата X	Координата Y
12	437033.76	3291528.55	1	437018.27	3291502.91
13	437032.56	3291526.54	2	437023.25	3291511.14
14	437029.62	3291521.62	3	437029.62	3291521.62
15	437023.25	3291511.14	4	437037.35	3291534.58
16	437018.27	3291502.91	5	437044.09	3291558.73
17	437002.00	3291482.75	6	437035.01	3291563.03
18	437000.24	3291480.58	7	437022.23	3291548.67
19	436998.15	3291478.01	8	437006.33	3291531.48
20	437011.80	3291464.37	9	437007.61	3291530.37
21	437017.72	3291459.00	10	436997.11	3291518.52
:ЗУ3			11	436991.06	3291523.98
Номер точки	Координата X	Координата Y	12	436984.37	3291516.45
1	437057.51	3291473.09	13	436993.60	3291508.09
2	437076.87	3291497.58	14	436984.11	3291497.85
3	437067.76	3291501.26	15	437002.00	3291482.75
4	437073.05	3291514.22	:ЗУ5		
5	437071.33	3291514.90	Номер точки	Координата X	Координата Y
6	437041.63	3291531.89	1	437006.33	3291531.48
7	437052.44	3291554.53	2	437022.23	3291548.67
8	437055.32	3291558.54	3	437035.02	3291563.03
9	437070.91	3291573.63	4	437014.87	3291572.56
10	437078.13	3291574.89	5	437011.16	3291585.75
11	437092.17	3291573.76	6	437011.47	3291587.06
12	437076.24	3291655.22	7	437008.52	3291588.43
13	437066.37	3291707.45	8	437003.04	3291575.35
14	437086.01	3291742.93	9	436999.14	3291570.07
15	437086.60	3291744.01	10	437001.41	3291568.06
16	437093.53	3291756.61	11	437003.66	3291566.07
17	437091.05	3291757.48	12	437000.89	3291563.09
18	437090.57	3291757.67	13	436994.96	3291568.51
19	437025.71	3291782.60	14	436987.02	3291559.56
20	437011.99	3291788.26	15	436963.50	3291533.35
21	437014.28	3291795.92	16	436964.39	3291532.66
22	437017.11	3291804.60	17	436958.66	3291526.09
23	436974.28	3291815.72	18	436962.90	3291521.96
24	436971.86	3291808.53	19	436970.69	3291530.46
25	436971.66	3291807.94	20	436974.94	3291526.39
26	436965.80	3291810.05	21	436987.50	3291539.95
27	436956.50	3291813.40	22	436992.22	3291535.71
28	436956.17	3291812.46	23	436996.29	3291540.05
29	436955.22	3291812.79	:ЗУ6		
30	436955.56	3291813.74	Номер точки	Координата X	Координата Y
31	436944.33	3291817.92	1	437052.12	3291566.36
32	436941.22	3291808.36	2	437044.87	3291559.47

					10.06/2021-ППТ/ПМТ	Лист
Изм.	Лист	№ докум.	Подпись	Дата		16

33	436942.92	3291807.79	3	437044.09	3291558.73
34	436961.37	3291800.24	4	437035.02	3291563.03
35	436961.86	3291800.04	5	437014.87	3291572.56
36	436979.13	3291792.99	6	437011.16	3291585.75
37	436979.64	3291792.78	7	437011.52	3291589.99
38	436991.58	3291786.98	8	437011.13	3291592.44
39	437014.53	3291775.83	9	437076.87	3291609.49
40	437015.27	3291775.54	10	437080.39	3291589.80
41	437034.45	3291768.16	11	437079.94	3291589.43
42	437028.63	3291753.34	12	437053.47	3291567.48
43	437018.25	3291728.39	:ЗУ7		
44	437016.05	3291723.11	Номер точки	Координата X	Координата Y
45	437016.02	3291697.00	1	437059.28	3291707.92
46	437015.05	3291677.18	2	437080.80	3291749.14
47	437008.16	3291664.49	3	437081.10	3291749.82
48	437003.77	3291653.11	4	437080.68	3291749.99
49	436998.09	3291640.74	5	437059.27	3291758.41
50	437002.53	3291621.01	6	437059.06	3291757.90
51	437011.40	3291618.47	7	437040.41	3291714.38
52	437010.51	3291636.45	:ЗУ8		
53	437009.55	3291655.38	Номер точки	Координата X	Координата Y
54	437009.40	3291658.38	1	436958.66	3291526.09
55	437018.48	3291675.29	2	436964.39	3291532.66
56	437019.11	3291683.36	3	436963.50	3291533.35
57	437021.49	3291720.86	4	436987.02	3291559.56
58	437038.87	3291766.38	5	436994.96	3291568.51
59	437059.27	3291758.41	6	437000.89	3291563.09
60	437080.68	3291749.99	7	437003.66	3291566.07
61	437081.10	3291749.82	8	437001.41	3291568.06
62	437080.72	3291749.08	9	436987.48	3291580.41
63	437059.28	3291707.92	10	436965.75	3291598.98
64	437062.68	3291688.93	11	436962.34	3291595.33
65	437062.80	3291688.24	12	436954.83	3291587.29
66	437063.11	3291686.48	13	436938.37	3291569.65
67	437066.32	3291668.55	14	436927.23	3291557.36
68	437069.83	3291648.87	15	436924.30	3291560.04
69	437073.35	3291629.17	16	436916.66	3291550.76
70	437076.87	3291609.49	17	436914.74	3291548.44
71	437080.39	3291589.80	18	436914.10	3291547.67
72	437079.94	3291589.43	19	436912.20	3291545.36
73	437053.47	3291567.48	20	436948.13	3291513.97
74	437052.12	3291566.36	21	436951.01	3291517.29
75	437044.87	3291559.47	22	436953.38	3291520.01
76	437044.09	3291558.73	:ЗУ9		
77	437037.48	3291535.05	Номер точки	Координата X	Координата Y
78	437037.35	3291534.58	1	436954.83	3291587.29
79	437033.76	3291528.55	2	436931.41	3291596.32
80	437034.36	3291528.03	3	436926.43	3291597.34
81	437052.66	3291511.99	4	436912.29	3291602.55
82	437064.19	3291501.52	5	436907.19	3291604.31
83	437053.14	3291488.46	6	436896.99	3291606.83
84	437052.26	3291487.42	7	436894.15	3291594.60
85	437050.78	3291485.75	8	436892.68	3291589.82
86	437050.47	3291482.70	9	436890.53	3291590.67
87	437025.75	3291453.65	10	436885.59	3291571.62
88	437027.01	3291452.32	11	436884.94	3291569.13
89	437050.18	3291479.53	12	436886.19	3291568.63
1	437057.51	3291473.09	13	436891.21	3291566.32
90	437005.74	3291805.77	14	436895.69	3291570.44
91	437005.47	3291804.80	15	436897.91	3291574.57
92	437004.51	3291805.07	16	436898.67	3291577.51

93	437004.77	3291806.03	17	436901.84	3291576.51
90	437005.74	3291805.77	18	436904.42	3291583.92
94	436973.48	3291809.15	19	436926.32	3291575.39
95	436973.22	3291808.18	20	436938.37	3291569.65
96	436972.26	3291808.44	:ЗУ10		
97	436972.52	3291809.41	Номер точки	Координата X	Координата Y
94	436973.48	3291809.15	1	436900.66	3291622.85
:ЗУ11			2	436899.53	3291623.07
Номер точки	Координата X	Координата Y	3	436895.99	3291607.01
1	436961.48	3291599.32	4	436896.99	3291606.83
2	436963.36	3291603.91	5	436907.19	3291604.31
3	437003.04	3291575.35	6	436912.29	3291602.55
4	437008.52	3291588.43	7	436926.43	3291597.34
5	436965.27	3291608.57	8	436931.41	3291596.32
6	436959.70	3291610.81	9	436954.83	3291587.29
7	436923.76	3291625.66	10	436962.34	3291595.33
8	436917.99	3291627.88	11	436961.47	3291599.32
9	436903.12	3291630.90	12	436936.26	3291610.18
10	436901.38	3291631.31	13	436926.21	3291614.69
11	436899.53	3291623.07	14	436915.44	3291618.92
12	436900.66	3291622.85	:ЗУ12		
13	436915.44	3291618.92	Номер точки	Координата X	Координата Y
14	436926.21	3291614.69	1	437011.52	3291589.99
15	436936.26	3291610.18	2	437011.13	3291592.44
:ЗУ13			3	437009.29	3291604.35
Номер точки	Координата X	Координата Y	4	437009.12	3291605.33
1	436927.54	3291655.36	5	436992.64	3291612.75
2	436921.16	3291657.56	6	436965.13	3291625.14
3	436908.12	3291661.61	7	436955.42	3291629.27
4	436908.12	3291661.61	8	436939.15	3291635.60
5	436904.98	3291647.74	9	436939.40	3291636.38
6	436906.19	3291647.48	10	436906.19	3291647.48
7	436939.40	3291636.38	11	436905.36	3291647.66
8	436939.15	3291635.60	12	436901.78	3291631.31
9	436955.42	3291629.27	13	436903.13	3291630.91
10	436965.13	3291625.14	14	436918.00	3291627.88
11	436992.64	3291612.75	15	436923.76	3291625.66
12	437009.12	3291605.33	16	436959.71	3291610.81
13	437009.29	3291604.35	17	436965.27	3291608.57
14	437011.51	3291617.47	18	437008.52	3291588.43
15	437011.40	3291618.47	19	437011.47	3291587.06
16	437002.53	3291621.01	:ЗУ14		
:ЗУ15			Номер точки	Координата X	Координата Y
Номер точки	Координата X	Координата Y	1	436908.97	3291661.42
1	437003.77	3291653.11	2	436921.16	3291657.56
2	437002.86	3291653.59	3	436927.54	3291655.36
3	436963.91	3291672.69	4	437002.53	3291621.01
4	436954.34	3291677.39	5	436998.09	3291640.74
5	436931.59	3291688.46	6	436957.70	3291659.58
6	436916.36	3291692.07	7	436932.15	3291670.20
7	436915.05	3291692.35	8	436922.16	3291673.99
8	436911.96	3291678.44	9	436922.55	3291675.78
9	436912.41	3291678.44	10	436913.31	3291678.09
10	436913.31	3291678.09	11	436911.93	3291678.45
11	436922.55	3291675.78	12	436908.12	3291661.61
12	436922.16	3291673.99	:ЗУ16		
13	436932.15	3291670.20	Номер точки	Координата X	Координата Y
14	436957.70	3291659.58	1	437003.77	3291653.11
15	436998.09	3291640.74	2	437008.16	3291664.50
:ЗУ17			3	436981.22	3291677.03
Номер точки	Координата X	Координата Y	4	436963.77	3291686.52

Изм.	Лист	№ докум.	Подпись	Дата
------	------	----------	---------	------

10.06/2021-ППТ/ПМТ

Лист

18

1	436969.61	3291701.94	5	436938.85	3291696.58
2	436942.09	3291716.90	6	436930.22	3291702.53
3	436933.56	3291720.29	7	436919.25	3291704.93
4	436931.89	3291720.76	8	436917.97	3291705.20
5	436932.49	3291723.38	9	436915.05	3291692.35
6	436922.53	3291725.31	10	436916.36	3291692.07
7	436917.97	3291705.20	11	436931.59	3291688.46
8	436919.25	3291704.93	12	436954.34	3291677.39
9	436930.22	3291702.53	13	436963.91	3291672.69
10	436938.85	3291696.58	14	437002.86	3291653.59
11	436963.77	3291686.52	:ЗУ18		
12	436981.22	3291677.02	Номер точки	Координата X	Координата Y
13	437008.16	3291664.49	1	436923.90	3291725.16
14	437015.05	3291677.18	2	436932.49	3291723.38
15	436989.42	3291691.71	3	436931.89	3291720.76
16	436980.10	3291696.52	4	436932.84	3291720.49
:ЗУ19			5	436933.56	3291720.29
Номер точки	Координата X	Координата Y	6	436937.31	3291718.80
1	436927.90	3291743.47	7	436940.91	3291717.37
2	436936.42	3291740.90	8	436942.09	3291716.90
3	436942.37	3291739.08	9	436969.61	3291701.94
4	436944.36	3291737.38	10	436980.10	3291696.52
5	436948.09	3291736.08	11	436984.38	3291712.30
6	436946.67	3291733.65	12	436957.68	3291727.05
7	436951.12	3291730.78	13	436952.96	3291729.73
8	436952.96	3291729.73	14	436951.12	3291730.78
9	436957.68	3291727.05	15	436946.67	3291733.65
10	436984.38	3291712.30	16	436948.09	3291736.08
11	436992.20	3291728.70	17	436944.36	3291737.38
12	436954.33	3291749.40	18	436942.37	3291739.08
13	436950.65	3291750.86	19	436936.42	3291740.90
14	436947.40	3291752.82	20	436927.90	3291743.47
15	436944.70	3291753.90	21	436926.71	3291743.68
16	436940.08	3291756.55	22	436922.53	3291725.31
17	436931.19	3291758.69	:ЗУ20		
18	436930.02	3291758.93	Номер точки	Координата X	Координата Y
19	436926.80	3291744.11	1	437002.39	3291727.62
20	436926.71	3291743.68	2	437008.17	3291744.27
:ЗУ21			3	437002.93	3291746.99
Номер точки	Координата X	Координата Y	4	436971.04	3291763.80
1	436952.54	3291772.12	5	436942.47	3291776.64
2	436961.37	3291800.24	6	436941.79	3291774.85
3	436942.92	3291807.79	7	436934.45	3291776.61
4	436941.22	3291808.36	8	436933.81	3291776.77
5	436933.81	3291776.77	9	436930.02	3291758.93
6	436934.45	3291776.61	10	436931.19	3291758.68
7	436941.79	3291774.85	11	436940.08	3291756.55
8	436942.48	3291776.64	12	436944.69	3291753.89
:ЗУ22			13	436947.40	3291752.82
Номер точки	Координата X	Координата Y	14	436950.65	3291750.86
1	437002.89	3291703.15	15	436954.32	3291749.40
2	437014.04	3291697.92	16	436992.20	3291728.70
3	437016.02	3291697.00	17	436997.25	3291726.52
4	437016.05	3291723.11	18	436998.69	3291728.58
5	437002.39	3291727.62	:ЗУ22		
6	436998.69	3291728.58	Номер точки	Координата X	Координата Y
7	436997.25	3291726.52	1	437014.53	3291775.83
8	436992.20	3291728.70	2	436979.64	3291792.78
9	436984.38	3291712.30	3	436979.29	3291790.03
:ЗУ24			4	436971.04	3291763.80
Номер точки	Координата X	Координата Y	5	437002.93	3291746.99

Изм.	Лист	№ докум.	Подпись	Дата
------	------	----------	---------	------

10.06/2021-ППТ/ПМТ

Лист

19

1	436954.83	3291587.29			
2	436931.41	3291596.32			
3	436926.43	3291597.34			
4	436912.29	3291602.55			
5	436907.19	3291604.31			
6	436896.99	3291606.83			
7	436895.99	3291607.01			
8	436892.06	3291590.07			
9	436890.53	3291590.67			
10	436885.59	3291571.62			
11	436884.94	3291569.13			
12	436886.19	3291568.63			
13	436891.21	3291566.32			
14	436895.69	3291570.44			
15	436897.91	3291574.57			
16	436898.67	3291577.51			
17	436901.84	3291576.51			
18	436904.42	3291583.92			
19	436926.32	3291575.39			
20	436938.37	3291569.65			