



**ВЕКТОР** ОБЩЕСТВО С ОГРАНИЧЕННОЙ ОТВЕТСТВЕННОСТЬЮ  
452320, РБ, г. Дюртюли, ул. 50-летия Победы, д. 52/2. E-mail: [ooovektor02@mail.ru](mailto:ooovektor02@mail.ru)

**ДОКУМЕНТАЦИЯ ПО ПЛАНИРОВКЕ ТЕРРИТОРИИ  
УЛИЧНО-ДОРОЖНОЙ СЕТИ УЛ. КАРЛА ЛИБКНЕХТА  
Г. УСОЛЬЕ - СИБИРСКОЕ ИРКУТСКОЙ ОБЛАСТИ  
РОССИЙСКОЙ ФЕДЕРАЦИИ**

**Основная часть проекта межевания территории**

Том 3

2021 г.



**ВЕКТОР** ОБЩЕСТВО С ОГРАНИЧЕННОЙ ОТВЕТСТВЕННОСТЬЮ

452320, РБ, г. Дюртюли, ул. 50-летия Победы, д. 52/2. E-mail: [ooovektor02@mail.ru](mailto:ooovektor02@mail.ru)

**ДОКУМЕНТАЦИЯ ПО ПЛАНИРОВКЕ ТЕРРИТОРИИ  
УЛИЧНО-ДОРОЖНОЙ СЕТИ УЛ. КАРЛА ЛИБКНЕХТА  
Г. УСОЛЬЕ - СИБИРСКОЕ ИРКУТСКОЙ ОБЛАСТИ  
РОССИЙСКОЙ ФЕДЕРАЦИИ**

**Основная часть проекта межевания территории**

Том 3

**Директор ООО «Вектор»**



**М.Р. Сахиуллин**

2021 г.

## Состав документации по планировке территории

улично-дорожной сети ул. Карла Либкнехта г. Усолье-Сибирское Иркутской области  
Российской Федерации

Обозначение	Наименование	Состав тома
<b>Том 1</b>	Основная часть проекта планировки территории	Раздел 1 «Проект планировки территории. Графическая часть»
		Раздел 2 «Положение о размещении линейных объектов»
<b>Том 2</b>	Материалы по обоснованию проекта планировки территории	Раздел 3 «Материалы по обоснованию проекта планировки территории. Графическая часть»
		Раздел 4 «Материалы по обоснованию проекта планировки территории. Пояснительная записка»
<b>Том 3</b>	Основная часть проекта межевания территории	Раздел 1 «Проект межевания территории. Графическая часть»
		Раздел 2 «Проект межевания территории. Текстовая часть»
<b>Том 4</b>	Материалы по обоснованию проекта межевания территории	Раздел 3 «Материалы по обоснованию проекта межевания территории. Графическая часть»
		Раздел 4 «Материалы по обоснованию проекта межевания территории. Пояснительная записка»

Проект выполнен в соответствии с действующими нормами, правилами и стандартами

ГИП



А.Ф. Давлетбаев




Согласовано

Взам. инв. №

Подп. и дата

Инв. № подл.

### Документация по планировке территории

Изм.	Кол.уч.	Лист	№ док.	Подп.	Дата
		Разработал	Харисова		03.21
		Проверил	Адиева		03.21
		ГИП	Давлетбаев		03.21

Документации по планировке территории улично-дорожной сети ул. Карла Либкнехта г. Усолье-Сибирское Иркутской области Российской Федерации

Стадия	Лист	Листов
ПМ	1	1



Содержание тома 3

Обозначение	Наименование	Примечание
	Содержание	3
	<b>Раздел 1 «Проект межевания территории. Графическая часть»</b>	
Том 3, л.1-3	Чертеж межевания территории	4-6
	<b>Раздел 2 «Проект межевания территории. Текстовая часть»</b>	7

Согласовано


Взам. инв. №

Подп. и дата


**ДПТ- ПМТ -ОЧ**

Инв. № подл.

Изм.	Кол.уч.	Лист	№ док.	Подп.	Дата
Разработал		Харисова			03.21
Проверил		Адиева			03.21
ГИП		Давлетбаев			03.21

Документации по планировке территории улично-дорожной сети ул. Карла Либкнехта г. Усолье-Сибирское Иркутской области Российской Федерации

Стадия	Лист	Листов
ПМ	1	1

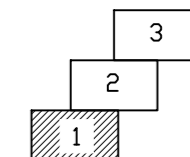


Линия соединения с листом 2



Примечание:  
 Границы территории, в отношении которой осуществляется подготовка проекта межевания, совпадает с границами зон планируемого размещения линейного объекта, а также с границами существующих элементов планировочной структуры (улично-дорожная сеть ул. Карла Либкнехта).  
 Линия отступа от красных линий в целях определения мест допустимого размещения зданий, строений, сооружений совмещены с красными линиями.  
 В границах проекта межевания отсутствуют границы образуемых и (или) изменяемых земельных участков, в том числе расположенных полностью или частично в границах зоны планируемого размещения линейного объекта, в отношении которых предполагаются их резервирование и (или) изъятие для государственных или муниципальных нужд, границы публичных сервитютов.  
 В границах проекта межевания отсутствуют границы земельных участков, образование которых предусмотрено схемой расположения земельного участка или земельных участков на кадастровом плане территории, срок действия которой не истек.

Схема расположения листов



Условные обозначения границ:	
	красные линии, утверждаемые в составе проекта планировки территории
	границы, кадастровый номер существующих земельных участков, учтенных в ЕФРН
	границы образуемых земельных участков, условные номера образуемых земельных участков

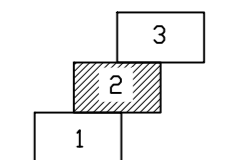
Инв. N подл. Подпись и дата. Взам. инв. N

Администрация г. Усолье-Сибирское					
Документации по планировке территории улично-дорожной сети ул. Карла Либкнехта г. Усолье-Сибирское Иркутской области Российской Федерации					
Изм.	Колыч	Лист	№ док.	Подп.	Дата
Разроб.	Харисова ЛЯ.				03.2021
Проверил	Адиева ЛБ.				03.2021
Чертех межевания территории М 1:1000				Стадия	Лист
				ПМ	1
					3
Раздел 1 «Проект межевания территории. Графическая часть»					
ГИП	Давлетбаев А.Ф.				03.2021



Линия соединения с листом 3

Схема расположения листов



Условные обозначения границ:	
	красные линии, утверждаемые в составе проекта планировки территории
	границы, кадастровый номер существующих земельных участков, учтенных в ЕФРН
	границы образуемых земельных участков, условные номера образуемых земельных участков

Инв. № подл. Подпись и дата. Взам. инв. №

00038

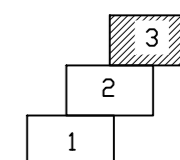
Линия соединения с листом 1

Администрация г. Усолье-Сибирское						
Документации по планировке территории улично-дорожной сети ул. Карла Либкнехта г. Усолье-Сибирское Иркутской области Российской Федерации						
Изм.	Колыч.	Лист № док.	Подп.	Дата	Стадия	Лист
Разроб.	Харисова ЛЯ.			03.2021	Чертех межевания территории М 1:1000	ПМ
Проверил	Адиева ЛБ.			03.2021		
ГИП Давлетбаев А.Ф.					03.2021	3
Раздел 1 «Проект межевания территории. Графическая часть»						



Линия соединения с листом 2

Схема расположения листов




Условные обозначения границ:	
	красные линии, утверждаемые в составе проекта планировки территории
	границы, кадастровый номер существующих земельных участков, учтенных в ЕФРН
	границы образуемых земельных участков, условные номера образуемых земельных участков

Инв. N подл. Подпись и дата. Взам. инв. N

Администрация г. Усолье-Сибирское					
Документации по планировке территории улично-дорожной сети ул. Карла Либкнехта г. Усолье-Сибирское Иркутской области Российской Федерации					
Изм.	Колыч.	Лист № док.	Подп.	Дата	
Разроб.	Харисова ЛЯ.			03.2021	
Проверил	Адиева ЛБ.			03.2021	
				Стадия	Лист
				ПМ	3
				Листов	3
Раздел 1 «Проект межевания территории. Графическая часть»					
ГИП	Давлетбаев А.Ф.			03.2021	

## СОДЕРЖАНИЕ

1	Перечень и сведения о площади образуемых земельных участков, в том числе возможные способы их образования .....	8
2	Перечень и сведения о площади образуемых земельных участков, которые будут отнесены к территориям общего пользования или имуществу общего пользования, в том числе в отношении которых предполагаются резервирование и (или) изъятие для государственных или муниципальных нужд .....	9
3	Вид разрешенного использования образуемых земельных участков в соответствии с проектом планировки территории в случаях, предусмотренных ГрК РФ.....	9
4	Сведения о границах территории, в отношении которой утвержден проект межевания .....	9
ПРИЛОЖЕНИЯ		

Инв. № подл.	Подп. и дата	Взам. Инв. №	Текстовая часть						Стадия	Лист	Листов
			Изм.	Копуч.	Лист	№ док.	Подп.	Дата			
			Разработал	Харисова	<i>[Подпись]</i>	03.21	Документации по планировке территории улично-дорожной сети ул. Карла Либкнехта г. Усолье-Сибирское Иркутской области Российской Федерации				
			Проверил	Адиева	<i>[Подпись]</i>	03.21					
			ГИП	Давлетбаев	<i>[Подпись]</i>	03.21					
											



### 1 Перечень и сведения о площади образуемых земельных участков, в том числе возможные способы их образования

Проект межевания территории подготовлен в целях определения местоположения границ образуемых земельных участков, в соответствии с пунктом 1 части 2 статьи 43 Градостроительного кодекса Российской Федерации.

Проект межевания территории разработан в местной системе координат Иркутской области (МСК-38), используемой для ведения Единого государственного реестра недвижимости.

Основанием для разработки градостроительной документации является постановление администрации города Усолье-Сибирское № 254 от 08.02.2021г. «О принятии решения о подготовке документации по планировке территории улично-дорожной ул. Карла Либкнехта г. Усолье-Сибирское Иркутской области Российской Федерации».

Проектом межевания территории предусмотрено образование земельного участка.

Сведения о кадастровых номерах земельных участков, участвующих в межевании, их правовых характеристиках, категории, площадях, адресах; сведения об образуемом земельном участке, в том числе площадь, способ образования представлены в таблице 1.

Таблица 1. Перечень и сведения о площади образуемых земельных участков, в том числе возможные способы их образования от дома

Кадастровый номер квартала/ исходного земельного участка	38:31:000000:854, 38:31:000039, 38:31:000038, 38:31:000040
Правообладатель	Администрация г. Усолье-Сибирское
Местоположение исходного земельного участка	Иркутская область, г. Усолье-Сибирское, ул. Карла Либкнехта
Условный номер образуемого земельного участка	38:31:000000:3У1
Площадь образуемого земельного участка, кв.м	36761 кв.м
Способ образования земельного участка	Перераспределение земельного участка 38:31:000000:854 и земель, находящихся в государственной или муниципальной собственности

Инв. № подл.	Взам. Инв. №
Подп. и дата	

Изм.	Копуч.	Лист	№ док.	Подп.	Дата

Текстовая часть

Лист

6

**2 Перечень и сведения о площади образуемых земельных участков, которые будут отнесены к территориям общего пользования или имуществу общего пользования, в том числе в отношении которых предполагаются резервирование и (или) изъятие для государственных или муниципальных нужд**

Земельный участок 38:31:000000:3У1 площадью 36761 м<sup>2</sup> проектом межевания территории отнесен к территориям общего пользования.

В отношении образуемого земельного участка не предполагается резервирование и (или) изъятие для государственных или муниципальных нужд

**3 Вид разрешенного использования образуемых земельных участков в соответствии с проектом планировки территории в случаях, предусмотренных ГрК РФ**

Планируемый вид разрешенного использования образуемых земельных участков в соответствии Приказом Росреестра от 10.11.2020г. № П/0412 (ред. от 20.04.2021) "Об утверждении классификатора видов разрешенного использования земельных участков" - Автомобильный транспорт (7.2).

**4 Сведения о границах территории, в отношении которой утвержден проект межевания**

Перечень координат характерных точек границ территории, в отношении которой утвержден проект межевания

№ точки	координаты	
	X	Y
1	436146,48	3292525,90
2	436147,40	3292525,49
3	436147,81	3292526,41
4	436146,89	3292526,82
1	436146,48	3292525,90
5	436166,57	3292570,69
6	436167,48	3292570,28
7	436167,89	3292571,19
8	436166,98	3292571,61
5	436166,57	3292570,69
9	436179,40	3292598,75
10	436180,33	3292598,36
11	436180,72	3292599,29
12	436179,79	3292599,67
9	436179,40	3292598,75
13	436194,19	3292637,38

№ точки	координаты	
	X	Y
14	436195,12	3292636,99
15	436195,51	3292637,91
16	436194,58	3292638,30
13	436194,19	3292637,38
17	436205,14	3292661,09
18	436206,06	3292660,67
19	436206,48	3292661,59
20	436205,56	3292662,00
17	436205,14	3292661,09
21	436221,94	3292697,79
22	436222,85	3292697,38
23	436223,27	3292698,29
24	436222,35	3292698,70
21	436221,94	3292697,79
25	436240,60	3292740,27
26	436241,52	3292739,87

№ точки	координаты	
	X	Y
27	436241,91	3292740,79
28	436240,99	3292741,19
25	436240,60	3292740,27
29	436252,38	3292768,18
30	436253,28	3292767,74
31	436253,73	3292768,63
32	436252,83	3292769,08
29	436252,38	3292768,18
33	436268,57	3292795,33
34	436269,51	3292795,67
35	436269,17	3292796,61
36	436268,23	3292796,27
33	436268,57	3292795,33
37	436279,69	3292826,72
38	436280,64	3292826,38
39	436280,98	3292827,33

Взам. Инв. №	Подп. и дата	Инв. № подл.				
			Изм.	Копуч.	Лист	№ док.

Изм.	Копуч.	Лист	№ док.	Подп.	Дата

Текстовая часть

Лист

7

№ точки	координаты	
	X	Y
40	436280,03	3292827,67
37	436279,69	3292826,72
41	436287,95	3292848,29
42	436288,77	3292848,87
43	436288,18	3292849,69
44	436287,37	3292849,10
41	436287,95	3292848,29
45	435741,02	3292176,58
46	435742,70	3292177,57
47	435743,29	3292176,58
48	435741,61	3292175,58
45	435741,02	3292176,58
49	435655,13	3292127,07
50	435654,58	3292127,59
51	435655,09	3292128,14
52	435655,65	3292127,63
49	435655,13	3292127,07
53	435704,20	3292154,27
54	435702,47	3292153,35
55	435701,93	3292154,38
56	435703,65	3292155,29
53	435704,20	3292154,27
57	436063,59	3292379,52
58	436061,84	3292380,40
59	436062,36	3292381,44
60	436064,11	3292380,56
57	436063,59	3292379,52
61	436287,19	3292849,17
62	436267,78	3292795,33
63	436262,26	3292796,90
64	436250,58	3292765,53
65	436249,33	3292766,07
66	436248,71	3292766,29
67	436190,84	3292633,12
68	436169,75	3292587,01
69	436162,98	3292571,22
70	436110,65	3292456,11
71	436114,16	3292447,33
72	436111,33	3292432,17
73	436106,91	3292423,04
74	436100,65	3292410,86
75	436099,03	3292407,97
76	436103,69	3292399,38
77	436120,35	3292414,79
78	436135,94	3292453,01
79	436132,19	3292454,80
80	436128,41	3292456,22
81	436143,02	3292489,58
82	436143,34	3292490,32
83	436159,00	3292526,06
84	436159,24	3292526,61
85	436163,90	3292537,21
86	436168,88	3292548,62
87	436175,68	3292564,15

№ точки	координаты	
	X	Y
88	436180,34	3292574,77
89	436180,60	3292575,36
90	436189,77	3292596,23
91	436192,71	3292595,11
92	436195,39	3292600,50
93	436193,22	3292602,19
94	436237,31	3292698,61
95	436252,62	3292731,34
96	436256,94	3292729,65
97	436257,30	3292730,58
98	436271,56	3292767,83
99	436297,52	3292837,59
100	436292,59	3292839,26
101	436311,56	3292890,16
102	436313,41	3292895,13
103	436317,51	3292893,60
104	436333,78	3292937,40
105	436329,67	3292938,92
106	436332,02	3292945,03
107	436335,15	3292948,15
108	436339,66	3292949,48
109	436337,37	3292950,00
110	436321,25	3292953,54
111	436319,30	3292954,00
112	436321,69	3292951,00
113	436322,17	3292946,95
114	436319,90	3292941,06
61	436287,19	3292849,17
115	436044,41	3292353,11
116	436067,32	3292365,39
117	436072,42	3292368,12
118	436064,00	3292383,64
119	436067,53	3292385,67
120	436067,54	3292385,67
121	436070,05	3292386,34
122	436071,97	3292386,19
123	436070,49	3292388,94
124	436040,49	3292397,43
125	436041,45	3292396,42
126	436042,31	3292394,12
127	436041,96	3292390,68
128	435999,16	3292405,37
129	435973,12	3292390,29
130	436000,06	3292373,25
131	435949,95	3292342,94
132	435952,40	3292338,46
133	435906,89	3292311,90
134	435754,66	3292226,86
135	435751,07	3292225,76
136	435738,75	3292218,02
137	435736,98	3292216,11
138	435732,23	3292212,87
139	435620,33	3292149,50
140	435594,74	3292134,97

№ точки	координаты	
	X	Y
141	435559,25	3292113,36
142	435556,51	3292111,68
143	435545,38	3292103,28
144	435536,16	3292095,26
145	435523,30	3292080,95
146	435515,86	3292071,35
147	435480,49	3292023,86
148	435458,06	3291993,70
149	435449,67	3291981,39
150	435430,12	3291954,91
151	435426,92	3291951,79
152	435424,21	3291951,03
153	435421,83	3291951,32
154	435442,30	3291936,45
155	435441,38	3291939,45
156	435441,50	3291941,44
157	435449,29	3291952,38
158	435458,90	3291944,74
159	435486,65	3291982,02
160	435515,39	3292018,40
161	435546,28	3292058,31
162	435609,00	3292097,36
163	435604,63	3292101,47
164	435628,75	3292114,87
165	435630,93	3292112,41
166	435626,46	3292107,53
167	435760,36	3292185,54
168	435753,63	3292196,15
169	435750,34	3292200,59
170	435748,70	3292201,33
171	435748,32	3292201,38
172	435763,05	3292210,38
173	435762,60	3292208,59
174	435763,97	3292204,20
175	435770,02	3292194,66
176	435787,55	3292205,50
177	435798,11	3292211,35
178	435818,40	3292223,20
179	435820,56	3292224,46
180	435858,56	3292246,64
181	435862,87	3292249,16
182	435876,26	3292256,97
183	435879,71	3292258,98
184	435917,63	3292281,48
185	435966,42	3292310,43
186	435970,17	3292312,13
187	435971,21	3292312,40
188	435976,79	3292315,79
189	435994,66	3292325,89
190	436044,41	3292353,11

Взам. Инв. №

Подп. и дата

Инв. № подл.

Изм.	Копуч.	Лист	№ док.	Подп.	Дата

Текстовая часть

Лист

8

## Приложения

Координаты характерных точек границ образуемого земельного участка

№ точки	координаты	
	X	Y
1	436146,48	3292525,90
2	436147,40	3292525,49
3	436147,81	3292526,41
4	436146,89	3292526,82
1	436146,48	3292525,90
5	436166,57	3292570,69
6	436167,48	3292570,28
7	436167,89	3292571,19
8	436166,98	3292571,61
5	436166,57	3292570,69
9	436179,40	3292598,75
10	436180,33	3292598,36
11	436180,72	3292599,29
12	436179,79	3292599,67
9	436179,40	3292598,75
13	436194,19	3292637,38
14	436195,12	3292636,99
15	436195,51	3292637,91
16	436194,58	3292638,30
13	436194,19	3292637,38
17	436205,14	3292661,09
18	436206,06	3292660,67
19	436206,48	3292661,59
20	436205,56	3292662,00
17	436205,14	3292661,09
21	436221,94	3292697,79
22	436222,85	3292697,38
23	436223,27	3292698,29
24	436222,35	3292698,70
21	436221,94	3292697,79
25	436240,60	3292740,27
26	436241,52	3292739,87
27	436241,91	3292740,79
28	436240,99	3292741,19
25	436240,60	3292740,27
29	436252,38	3292768,18
30	436253,28	3292767,74
31	436253,73	3292768,63
32	436252,83	3292769,08
29	436252,38	3292768,18
33	436268,57	3292795,33
34	436269,51	3292795,67
35	436269,17	3292796,61
36	436268,23	3292796,27
33	436268,57	3292795,33
37	436279,69	3292826,72
38	436280,64	3292826,38

№ точки	координаты	
	X	Y
39	436280,98	3292827,33
40	436280,03	3292827,67
37	436279,69	3292826,72
41	436287,95	3292848,29
42	436288,77	3292848,87
43	436288,18	3292849,69
44	436287,37	3292849,10
41	436287,95	3292848,29
45	435741,02	3292176,58
46	435742,70	3292177,57
47	435743,29	3292176,58
48	435741,61	3292175,58
45	435741,02	3292176,58
49	435655,13	3292127,07
50	435654,58	3292127,59
51	435655,09	3292128,14
52	435655,65	3292127,63
49	435655,13	3292127,07
53	435704,20	3292154,27
54	435702,47	3292153,35
55	435701,93	3292154,38
56	435703,65	3292155,29
53	435704,20	3292154,27
57	436063,59	3292379,52
58	436061,84	3292380,40
59	436062,36	3292381,44
60	436064,11	3292380,56
57	436063,59	3292379,52
61	436287,19	3292849,17
62	436267,78	3292795,33
63	436262,26	3292796,90
64	436250,58	3292765,53
65	436249,33	3292766,07
66	436248,71	3292766,29
67	436190,84	3292633,12
68	436169,75	3292587,01
69	436162,98	3292571,22
70	436110,65	3292456,11
71	436114,16	3292447,33
72	436111,33	3292432,17
73	436106,91	3292423,04
74	436100,65	3292410,86

№ точки	координаты	
	X	Y
75	436099,03	3292407,97
76	436103,69	3292399,38
77	436120,35	3292414,79
78	436135,94	3292453,01
79	436132,19	3292454,80
80	436128,41	3292456,22
81	436143,02	3292489,58
82	436143,34	3292490,32
83	436159,00	3292526,06
84	436159,24	3292526,61
85	436163,90	3292537,21
86	436168,88	3292548,62
87	436175,68	3292564,15
88	436180,34	3292574,77
89	436180,60	3292575,36
90	436189,77	3292596,23
91	436192,71	3292595,11
92	436195,39	3292600,50
93	436193,22	3292602,19
94	436237,31	3292698,61
95	436252,62	3292731,34
96	436256,94	3292729,65
97	436257,30	3292730,58
98	436271,56	3292767,83
99	436297,52	3292837,59
100	436292,59	3292839,26
101	436311,56	3292890,16
102	436313,41	3292895,13
103	436317,51	3292893,60
104	436333,78	3292937,40
105	436329,67	3292938,92
106	436332,02	3292945,03
107	436335,15	3292948,15
108	436339,66	3292949,48
109	436337,37	3292950,00
110	436321,25	3292953,54
111	436319,30	3292954,00
112	436321,69	3292951,00
113	436322,17	3292946,95
114	436319,90	3292941,06
61	436287,19	3292849,17
115	436044,41	3292353,11
116	436067,32	3292365,39
117	436072,42	3292368,12
118	436064,00	3292383,64
119	436067,53	3292385,67
120	436067,54	3292385,67

Индв. № подл.	Подп. и дата	Взам. Инв. №

Изм.	Копуч.	Лист	№ док.	Подп.	Дата
Разработал	Харисова				03.21
Проверил	Адиева				03.21
ГИП	Давлетбаев				03.21

Текстовая часть

Документации по планировке территории улично-дорожной сети ул. Карла Либкнехта г. Усолъе-Сибирское Иркутской области Российской Федерации

Стадия	Лист	Листов
ПМ	1	10



№ точки	координаты	
	X	Y
121	436070,05	3292386,34
122	436071,97	3292386,19
123	436070,49	3292388,94
124	436040,49	3292397,43
125	436041,45	3292396,42
126	436042,31	3292394,12
127	436041,96	3292390,68
128	435999,16	3292405,37
129	435973,12	3292390,29
130	436000,06	3292373,25
131	435949,95	3292342,94
132	435952,40	3292338,46
133	435906,89	3292311,90
134	435754,66	3292226,86
135	435751,07	3292225,76
136	435738,75	3292218,02
137	435736,98	3292216,11
138	435732,23	3292212,87
139	435620,33	3292149,50
140	435594,74	3292134,97
141	435559,25	3292113,36
142	435556,51	3292111,68
143	435545,38	3292103,28
144	435536,16	3292095,26

№ точки	координаты	
	X	Y
145	435523,30	3292080,95
146	435515,86	3292071,35
147	435480,49	3292023,86
148	435458,06	3291993,70
149	435449,67	3291981,39
150	435430,12	3291954,91
151	435426,92	3291951,79
152	435424,21	3291951,03
153	435421,83	3291951,32
154	435442,30	3291936,45
155	435441,38	3291939,45
156	435441,50	3291941,44
157	435449,29	3291952,38
158	435458,90	3291944,74
159	435486,65	3291982,02
160	435515,39	3292018,40
161	435546,28	3292058,31
162	435609,00	3292097,36
163	435604,63	3292101,47
164	435628,75	3292114,87
165	435630,93	3292112,41
166	435626,46	3292107,53
167	435760,36	3292185,54
168	435753,63	3292196,15

№ точки	координаты	
	X	Y
169	435750,34	3292200,59
170	435748,70	3292201,33
171	435748,32	3292201,38
172	435763,05	3292210,38
173	435762,60	3292208,59
174	435763,97	3292204,20
175	435770,02	3292194,66
176	435787,55	3292205,50
177	435798,11	3292211,35
178	435818,40	3292223,20
179	435820,56	3292224,46
180	435858,56	3292246,64
181	435862,87	3292249,16
182	435876,26	3292256,97
183	435879,71	3292258,98
184	435917,63	3292281,48
185	435966,42	3292310,43
186	435970,17	3292312,13
187	435971,21	3292312,40
188	435976,79	3292315,79
189	435994,66	3292325,89
190	436044,41	3292353,11

Инв. № подл.	Подп. и дата	Взам. Инв. №

Изм.	Копуч.	Лист	№ док.	Подп.	Дата

Текстовая часть

Лист

10