



**ВЕКТОР** ОБЩЕСТВО С ОГРАНИЧЕННОЙ ОТВЕТСТВЕННОСТЬЮ  
452320, РБ, г. Дюртюли, ул. 50-летия Победы, д. 52/2. E-mail: [ooovektor02@mail.ru](mailto:ooovektor02@mail.ru)

**ДОКУМЕНТАЦИЯ ПО ПЛАНИРОВКЕ ТЕРРИТОРИИ  
УЛИЧНО-ДОРОЖНОЙ СЕТИ УЛ. КАРЛА ЛИБКНЕХТА  
Г. УСОЛЬЕ - СИБИРСКОЕ ИРКУТСКОЙ ОБЛАСТИ  
РОССИЙСКОЙ ФЕДЕРАЦИИ**

**Основная часть проекта межевания территории**

Том 3

2021 г.



**ВЕКТОР** ОБЩЕСТВО С ОГРАНИЧЕННОЙ ОТВЕТСТВЕННОСТЬЮ

452320, РБ, г. Дуртюли, ул. 50-летия Победы, д. 52/2. E-mail: [ooovektor02@mail.ru](mailto:ooovektor02@mail.ru)

**ДОКУМЕНТАЦИЯ ПО ПЛАНИРОВКЕ ТЕРРИТОРИИ  
УЛИЧНО-ДОРОЖНОЙ СЕТИ УЛ. КАРЛА ЛИБКНЕХТА  
Г. УСОЛЬЕ - СИБИРСКОЕ ИРКУТСКОЙ ОБЛАСТИ  
РОССИЙСКОЙ ФЕДЕРАЦИИ**

**Основная часть проекта межевания территории**

Том 3

**Директор ООО «Вектор»**



**М.Р. Сахиуллин**

2021 г.

## Состав документации по планировке территории

улично-дорожной сети ул. Карла Либкнехта г. Усолье-Сибирское Иркутской области  
Российской Федерации

Обозначение	Наименование	Состав тома
<b>Том 1</b>	Основная часть проекта планировки территории	Раздел 1 «Проект планировки территории. Графическая часть»
		Раздел 2 «Положение о размещении линейных объектов»
<b>Том 2</b>	Материалы по обоснованию проекта планировки территории	Раздел 3 «Материалы по обоснованию проекта планировки территории. Графическая часть»
		Раздел 4 «Материалы по обоснованию проекта планировки территории. Пояснительная записка»
<b>Том 3</b>	Основная часть проекта межевания территории	Раздел 1 «Проект межевания территории. Графическая часть»
		Раздел 2 «Проект межевания территории. Текстовая часть»
<b>Том 4</b>	Материалы по обоснованию проекта межевания территории	Раздел 3 «Материалы по обоснованию проекта межевания территории. Графическая часть»
		Раздел 4 «Материалы по обоснованию проекта межевания территории. Пояснительная записка»

Проект выполнен в соответствии с действующими нормами, правилами и стандартами

ГИП



А.Ф. Давлетбаев




Согласовано

Взам. инв. №

Подп. и дата

Инв. № подл.

### Документация по планировке территории

Изм.	Кол.уч.	Лист	№ док.	Подп.	Дата
		Разработал	Харисова		03.21
		Проверил	Адиева		03.21
		ГИП	Давлетбаев		03.21

Документации по планировке территории улично-дорожной сети ул. Карла Либкнехта г. Усолье-Сибирское Иркутской области Российской Федерации

Стадия	Лист	Листов
ПМ	1	1



Содержание тома 3

Обозначение	Наименование	Примечание
	Содержание	3
	<b>Раздел 1 «Проект межевания территории. Графическая часть»</b>	
Том 3, л.1-3	Чертеж межевания территории	4-6
	<b>Раздел 2 «Проект межевания территории. Текстовая часть»</b>	7

Согласовано


Взам. инв. №

Подп. и дата


ДПТ- ПМТ -ОЧ

Инв. № подл.

Изм.	Кол.уч.	Лист	№ док.	Подп.	Дата
Разработал		Харисова			03.21
Проверил		Адиева			03.21
ГИП		Давлетбаев			03.21

Документации по планировке территории улично-дорожной сети ул. Карла Либкнехта г. Усолье-Сибирское Иркутской области Российской Федерации

Стадия	Лист	Листов
ПМ	1	1

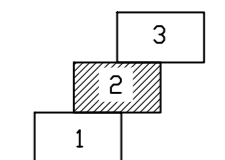






Линия соединения с листом 3

Схема расположения листов



Условные обозначения границ:	
	красные линии, утверждаемые в составе проекта планировки территории
	границы, кадастровый номер существующих земельных участков, учтенных в ЕФРН
	границы образуемых земельных участков, условные номера образуемых земельных участков

Инв. N подл.	Подпись и дата	Взам. инв. N
--------------	----------------	--------------

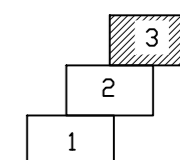
Администрация г. Усолье-Сибирское						
Документации по планировке территории улично-дорожной сети ул. Карла Либкнехта г. Усолье-Сибирское Иркутской области Российской Федерации						
Изм.	Колыч	Лист	№ док.	Подп.	Дата	
Разроб.	Харисова ЛЯ.				03.2021	
Проверил	Адиева ЛБ.				03.2021	
Чертех межевания территории М 1:1000					Стадия	Лист
					ПМ	2
						3
Раздел 1 «Проект межевания территории. Графическая часть»						
ГИП	Давлетбаев А.Ф.				03.2021	

Линия соединения с листом 1



Линия соединения с листом 2

Схема расположения листов



Условные обозначения границ:	
	красные линии, утверждаемые в составе проекта планировки территории
	границы, кадастровый номер существующих земельных участков, учтенных в ЕФРН
	границы образуемых земельных участков, условные номера образуемых земельных участков




Инв. N подл. Подпись и дата Взам. инв. N

Администрация г. Усолье-Сибирское									
Документации по планировке территории улично-дорожной сети ул. Карла Либкнехта г. Усолье-Сибирское Иркутской области Российской Федерации									
Изм.	Колыч.	Лист	№ док.	Подп.	Дата	Чертех межевания территории М 1:1000	Стадия	Лист	Листов
Разроб.	Харисова ЛЯ.				03.2021		ПМ	3	3
Проверил	Адиева ЛБ.				03.2021				
ГИП	Давлетбаев А.Ф.				03.2021	Раздел 1 «Проект межевания территории. Графическая часть»			



## СОДЕРЖАНИЕ

1	Перечень и сведения о площади образуемых земельных участков, в том числе возможные способы их образования .....	8
2	Перечень и сведения о площади образуемых земельных участков, которые будут отнесены к территориям общего пользования или имуществу общего пользования, в том числе в отношении которых предполагаются резервирование и (или) изъятие для государственных или муниципальных нужд .....	9
3	Вид разрешенного использования образуемых земельных участков в соответствии с проектом планировки территории в случаях, предусмотренных ГрК РФ.....	9
4	Сведения о границах территории, в отношении которой утвержден проект межевания .....	9
ПРИЛОЖЕНИЯ		

Инв. № подл.	Подп. и дата	Взам. Инв. №	Текстовая часть						Стадия	Лист	Листов
			Изм.	Копуч.	Лист	№ док.	Подп.	Дата			
			Разработал	Харисова		03.21	Документации по планировке территории улично-дорожной сети ул. Карла Либкнехта г. Усолье-Сибирское Иркутской области Российской Федерации				
			Проверил	Адиева		03.21					
			ГИП	Давлетбаев		03.21					
											





**2 Перечень и сведения о площади образуемых земельных участков, которые будут отнесены к территориям общего пользования или имуществу общего пользования, в том числе в отношении которых предполагаются резервирование и (или) изъятие для государственных или муниципальных нужд**

Земельный участок 38:31:000000:3У1 площадью 51006 м<sup>2</sup> проектом межевания территории отнесен к территориям общего пользования.

В отношении образуемого земельного участка не предполагается резервирование и (или) изъятие для государственных или муниципальных нужд

**3 Вид разрешенного использования образуемых земельных участков в соответствии с проектом планировки территории в случаях, предусмотренных ГрК РФ**

Планируемый вид разрешенного использования образуемых земельных участков в соответствии с Классификатором утвержденному Приказом Минэкономразвития России от 01.09.2014 г. № 540 «Об утверждении классификатора видов разрешенного использования земельных участков» - Автомобильный транспорт (7.2).

**4 Сведения о границах территории, в отношении которой утвержден проект межевания**

Перечень координат характерных точек границ территории, в отношении которой утвержден проект межевания

№ точки	координаты	
	Х	У
1	3292379,52	436063,59
2	3292380,40	436061,84
3	3292381,44	436062,36
4	3292380,56	436064,11
1	3292379,52	436063,59
5	3292154,27	435704,20
6	3292153,35	435702,47
7	3292154,38	435701,93
8	3292155,29	435703,65
5	3292154,27	435704,20
9	3292127,07	435655,13
10	3292127,59	435654,58
11	3292128,14	435655,09
12	3292127,63	435655,65
9	3292127,07	435655,13
13	3292176,58	435741,02

№ точки	координаты	
	Х	У
14	3292177,57	435742,70
15	3292176,58	435743,29
16	3292175,58	435741,61
13	3292176,58	435741,02
17	3292211,91	435674,13
18	3292210,79	435672,54
19	3292211,73	435671,87
20	3292212,86	435673,46
17	3292211,91	435674,13
21	3292169,67	435596,25
22	3292168,68	435594,58
23	3292169,67	435593,98
24	3292170,67	435595,66
21	3292169,67	435596,25
25	3292261,37	435771,89
26	3292257,35	435774,12

№ точки	координаты	
	Х	У
27	3292257,17	435774,23
28	3292259,37	435778,18
29	3292259,69	435778,00
30	3292263,57	435775,84
25	3292261,37	435771,89
31	3292266,45	435794,32
32	3292265,52	435792,61
33	3292266,53	435792,05
34	3292267,46	435793,76
31	3292266,45	435794,32
35	3292297,72	435853,90
36	3292296,07	435854,94
37	3292295,46	435853,96
38	3292297,11	435852,93
35	3292297,72	435853,90
39	3292348,96	435937,69

Взам. Инв. №	Подп. и дата	Инв. № подл.					
			Изм.	Копуч.	Лист	№ док.	Подп.

Текстовая часть

Лист

7

№ точки	координаты	
	X	Y
40	3292349,85	435939,42
41	3292350,88	435938,89
42	3292349,99	435937,16
39	3292348,96	435937,69
43	3292353,11	436044,41
44	3292325,89	435994,66
45	3292315,79	435976,79
46	3292312,40	435971,21
47	3292312,13	435970,17
48	3292310,43	435966,42
49	3292281,48	435917,63
50	3292258,98	435879,71
51	3292256,97	435876,26
52	3292249,16	435862,87
53	3292246,64	435858,56
54	3292224,46	435820,56
55	3292223,20	435818,40
56	3292211,35	435798,11
57	3292205,50	435787,55
58	3292194,66	435770,02
59	3292204,20	435763,97
60	3292208,59	435762,60
61	3292210,38	435763,05
62	3292201,38	435748,32
63	3292201,33	435748,70
64	3292200,59	435750,34
65	3292196,15	435753,63
66	3292185,54	435760,36
67	3292107,53	435626,46
68	3292112,41	435630,93
69	3292114,87	435628,75
70	3292101,47	435604,63
71	3292097,36	435609,00
72	3292058,31	435546,28
73	3292018,40	435515,39
74	3291982,02	435486,65
75	3291944,74	435458,90
76	3291952,38	435449,29
77	3291941,44	435441,50
78	3291939,45	435441,38
79	3291936,45	435442,30
80	3291951,32	435421,83
81	3291951,03	435424,21
82	3291951,79	435426,92
83	3291954,91	435430,12
84	3291981,39	435449,67
85	3291993,70	435458,06
86	3292023,86	435480,49
87	3292071,35	435515,86
88	3292080,95	435523,30
89	3292095,26	435536,16
90	3292103,28	435545,38
91	3292111,68	435556,51
92	3292113,36	435559,25

№ точки	координаты	
	X	Y
93	3292141,33	435543,48
94	3292171,97	435596,31
95	3292229,79	435696,04
96	3292245,15	435722,76
97	3292223,14	435737,07
98	3292221,17	435738,36
99	3292219,60	435738,67
100	3292218,02	435738,75
101	3292225,76	435751,07
102	3292226,86	435754,66
103	3292254,01	435737,88
104	3292272,95	435770,56
105	3292318,54	435849,27
106	3292359,76	435920,42
107	3292359,32	435920,68
108	3292367,93	435935,65
109	3292342,94	435949,95
110	3292373,25	436000,06
111	3292390,29	435973,12
112	3292405,37	435999,16
113	3292390,68	436041,96
114	3292394,12	436042,31
115	3292396,42	436041,45
116	3292397,43	436040,49
117	3292388,94	436070,49
118	3292386,19	436071,97
119	3292386,34	436070,05
120	3292385,67	436067,54
121	3292385,67	436067,53
122	3292383,64	436064,00
123	3292368,12	436072,42
124	3292365,39	436067,32
43	3292353,11	436044,41
125	3292849,17	436287,19
126	3292795,33	436267,78
127	3292796,90	436262,26
128	3292765,53	436250,58
129	3292766,07	436249,33
130	3292766,29	436248,71
131	3292633,12	436190,84
132	3292587,01	436169,75
133	3292571,22	436162,98
134	3292456,11	436110,65
135	3292447,33	436114,16
136	3292432,17	436111,33
137	3292423,04	436106,91
138	3292410,86	436100,65
139	3292407,97	436099,03
140	3292399,38	436103,69
141	3292414,79	436120,35
142	3292453,01	436135,94
143	3292454,80	436132,19
144	3292456,22	436128,41
145	3292489,58	436143,02

№ точки	координаты	
	X	Y
146	3292490,32	436143,34
147	3292526,06	436159,00
148	3292526,61	436159,24
149	3292537,21	436163,90
150	3292548,62	436168,88
151	3292564,15	436175,68
152	3292574,77	436180,34
153	3292575,36	436180,60
154	3292596,23	436189,77
155	3292595,11	436192,71
156	3292600,49	436195,39
157	3292602,19	436193,22
158	3292698,61	436237,31
159	3292731,34	436252,62
160	3292729,65	436256,94
161	3292730,58	436257,30
162	3292767,83	436271,56
163	3292837,59	436297,52
164	3292839,26	436292,59
165	3292890,16	436311,56
166	3292895,13	436313,41
167	3292893,60	436317,51
168	3292937,39	436333,78
169	3292938,92	436329,67
170	3292945,03	436332,02
171	3292948,15	436335,15
172	3292949,48	436339,66
173	3292950,00	436337,37
174	3292953,54	436321,25
175	3292954,00	436319,30
176	3292951,00	436321,69
177	3292946,95	436322,17
178	3292941,06	436319,90
125	3292849,17	436287,19
179	3292848,29	436287,95
180	3292848,87	436288,77
181	3292849,69	436288,18
182	3292849,10	436287,37
179	3292848,29	436287,95
183	3292826,72	436279,69
184	3292826,38	436280,64
185	3292827,33	436280,98
186	3292827,67	436280,03
183	3292826,72	436279,69
187	3292795,33	436268,57
188	3292795,67	436269,51
189	3292796,61	436269,17
190	3292796,27	436268,23
187	3292795,33	436268,57
191	3292768,18	436252,38
192	3292767,74	436253,28
193	3292768,63	436253,73
194	3292769,08	436252,83
191	3292768,18	436252,38

Изн. № подл.	Подп. и дата	Взам. Инв. №

Изм.	Копуч.	Лист	№ док.	Подп.	Дата
------	--------	------	--------	-------	------

Текстовая часть

Лист

8

№ точки	координаты	
	X	Y
195	3292740,27	436240,60
196	3292739,87	436241,52
197	3292740,79	436241,91
198	3292741,19	436240,99
195	3292740,27	436240,60
199	3292697,79	436221,94
200	3292697,38	436222,85
201	3292698,29	436223,27
202	3292698,70	436222,35
199	3292697,79	436221,94
203	3292661,09	436205,14
204	3292660,67	436206,06

№ точки	координаты	
	X	Y
205	3292661,59	436206,48
206	3292662,00	436205,56
203	3292661,09	436205,14
207	3292637,38	436194,19
208	3292636,99	436195,12
209	3292637,91	436195,51
210	3292638,30	436194,58
207	3292637,38	436194,19
211	3292598,75	436179,40
212	3292598,36	436180,33
213	3292599,29	436180,72
214	3292599,67	436179,79

№ точки	координаты	
	X	Y
211	3292598,75	436179,40
215	3292570,69	436166,57
216	3292570,28	436167,48
217	3292571,19	436167,89
218	3292571,61	436166,98
215	3292570,69	436166,57
219	3292525,90	436146,48
220	3292525,49	436147,40
221	3292526,41	436147,81
222	3292526,82	436146,89
219	3292525,90	436146,48

Инв. № подл.	Подп. и дата	Взам. Инв. №

Изм.	Копуч.	Лист	№ док.	Подп.	Дата

Текстовая часть

## Приложения

### Координаты характерных точек границ образуемого земельного участка

№ точки	координаты	
	X	Y
1	3292379,52	436063,59
2	3292380,40	436061,84
3	3292381,44	436062,36
4	3292380,56	436064,11
1	3292379,52	436063,59
5	3292154,27	435704,20
6	3292153,35	435702,47
7	3292154,38	435701,93
8	3292155,29	435703,65
5	3292154,27	435704,20
9	3292127,07	435655,13
10	3292127,59	435654,58
11	3292128,14	435655,09
12	3292127,63	435655,65
9	3292127,07	435655,13
13	3292176,58	435741,02
14	3292177,57	435742,70
15	3292176,58	435743,29
16	3292175,58	435741,61
13	3292176,58	435741,02
17	3292211,91	435674,13
18	3292210,79	435672,54
19	3292211,73	435671,87
20	3292212,86	435673,46
17	3292211,91	435674,13
21	3292169,67	435596,25
22	3292168,68	435594,58
23	3292169,67	435593,98
24	3292170,67	435595,66
21	3292169,67	435596,25
25	3292261,37	435771,89
26	3292257,35	435774,12
27	3292257,17	435774,23
28	3292259,37	435778,18
29	3292259,69	435778,00
30	3292263,57	435775,84
25	3292261,37	435771,89
31	3292266,45	435794,32
32	3292265,52	435792,61
33	3292266,53	435792,05
34	3292267,46	435793,76
31	3292266,45	435794,32
35	3292297,72	435853,90
36	3292296,07	435854,94
37	3292295,46	435853,96
38	3292297,11	435852,93
35	3292297,72	435853,90
39	3292348,96	435937,69
40	3292349,85	435939,42
41	3292350,88	435938,89
42	3292349,99	435937,16

№ точки	координаты	
	X	Y
39	3292348,96	435937,69
43	3292353,11	436044,41
44	3292325,89	435994,66
45	3292315,79	435976,79
46	3292312,40	435971,21
47	3292312,13	435970,17
48	3292310,43	435966,42
49	3292281,48	435917,63
50	3292258,98	435879,71
51	3292256,97	435876,26
52	3292249,16	435862,87
53	3292246,64	435858,56
54	3292224,46	435820,56
55	3292223,20	435818,40
56	3292211,35	435798,11
57	3292205,50	435787,55
58	3292194,66	435770,02
59	3292204,20	435763,97
60	3292208,59	435762,60
61	3292210,38	435763,05
62	3292201,38	435748,32
63	3292201,33	435748,70
64	3292200,59	435750,34
65	3292196,15	435753,63
66	3292185,54	435760,36
67	3292107,53	435626,46
68	3292112,41	435630,93
69	3292114,87	435628,75
70	3292101,47	435604,63
71	3292097,36	435609,00
72	3292058,31	435546,28
73	3292018,40	435515,39
74	3291982,02	435486,65
75	3291944,74	435458,90
76	3291952,38	435449,29
77	3291941,44	435441,50
78	3291939,45	435441,38
79	3291936,45	435442,30
80	3291951,32	435421,83
81	3291951,03	435424,21
82	3291951,79	435426,92
83	3291954,91	435430,12
84	3291981,39	435449,67
85	3291993,70	435458,06
86	3292023,86	435480,49
87	3292071,35	435515,86
88	3292080,95	435523,30
89	3292095,26	435536,16
90	3292103,28	435545,38
91	3292111,68	435556,51
92	3292113,36	435559,25

№ точки	координаты	
	X	Y
93	3292141,33	435543,48
94	3292171,97	435596,31
95	3292229,79	435696,04
96	3292245,15	435722,76
97	3292223,14	435737,07
98	3292221,17	435738,36
99	3292219,60	435738,67
100	3292218,02	435738,75
101	3292225,76	435751,07
102	3292226,86	435754,66
103	3292254,01	435737,88
104	3292272,95	435770,56
105	3292318,54	435849,27
106	3292359,76	435920,42
107	3292359,32	435920,68
108	3292367,93	435935,65
109	3292342,94	435949,95
110	3292373,25	436000,06
111	3292390,29	435973,12
112	3292405,37	435999,16
113	3292390,68	436041,96
114	3292394,12	436042,31
115	3292396,42	436041,45
116	3292397,43	436040,49
117	3292388,94	436070,49
118	3292386,19	436071,97
119	3292386,34	436070,05
120	3292385,67	436067,54
121	3292385,67	436067,53
122	3292383,64	436064,00
123	3292368,12	436072,42
124	3292365,39	436067,32
43	3292353,11	436044,41
125	3292849,17	436287,19
126	3292795,33	436267,78
127	3292796,90	436262,26
128	3292765,53	436250,58
129	3292766,07	436249,33
130	3292766,29	436248,71
131	3292633,12	436190,84
132	3292587,01	436169,75
133	3292571,22	436162,98
134	3292456,11	436110,65
135	3292447,33	436114,16
136	3292432,17	436111,33
137	3292423,04	436106,91
138	3292410,86	436100,65
139	3292407,97	436099,03
140	3292399,38	436103,69
141	3292414,79	436120,35
142	3292453,01	436135,94

Инв. № подл.	Подп. и дата	Взам. Инв. №

Изм.	Копуч.	Лист	№ док.	Подп.	Дата
------	--------	------	--------	-------	------

Текстовая часть

Лист

10

№ точки	координаты	
	X	Y
143	3292454,80	436132,19
144	3292456,22	436128,41
145	3292489,58	436143,02
146	3292490,32	436143,34
147	3292526,06	436159,00
148	3292526,61	436159,24
149	3292537,21	436163,90
150	3292548,62	436168,88
151	3292564,15	436175,68
152	3292574,77	436180,34
153	3292575,36	436180,60
154	3292596,23	436189,77
155	3292595,11	436192,71
156	3292600,49	436195,39
157	3292602,19	436193,22
158	3292698,61	436237,31
159	3292731,34	436252,62
160	3292729,65	436256,94
161	3292730,58	436257,30
162	3292767,83	436271,56
163	3292837,59	436297,52
164	3292839,26	436292,59
165	3292890,16	436311,56
166	3292895,13	436313,41
167	3292893,60	436317,51
168	3292937,39	436333,78
169	3292938,92	436329,67
170	3292945,03	436332,02
171	3292948,15	436335,15
172	3292949,48	436339,66
173	3292950,00	436337,37

№ точки	координаты	
	X	Y
174	3292953,54	436321,25
175	3292954,00	436319,30
176	3292951,00	436321,69
177	3292946,95	436322,17
178	3292941,06	436319,90
125	3292849,17	436287,19
179	3292848,29	436287,95
180	3292848,87	436288,77
181	3292849,69	436288,18
182	3292849,10	436287,37
179	3292848,29	436287,95
183	3292826,72	436279,69
184	3292826,38	436280,64
185	3292827,33	436280,98
186	3292827,67	436280,03
183	3292826,72	436279,69
187	3292795,33	436268,57
188	3292795,67	436269,51
189	3292796,61	436269,17
190	3292796,27	436268,23
187	3292795,33	436268,57
191	3292768,18	436252,38
192	3292767,74	436253,28
193	3292768,63	436253,73
194	3292769,08	436252,83
191	3292768,18	436252,38
195	3292740,27	436240,60
196	3292739,87	436241,52
197	3292740,79	436241,91
198	3292741,19	436240,99
195	3292740,27	436240,60

№ точки	координаты	
	X	Y
199	3292697,79	436221,94
200	3292697,38	436222,85
201	3292698,29	436223,27
202	3292698,70	436222,35
199	3292697,79	436221,94
203	3292661,09	436205,14
204	3292660,67	436206,06
205	3292661,59	436206,48
206	3292662,00	436205,56
203	3292661,09	436205,14
207	3292637,38	436194,19
208	3292636,99	436195,12
209	3292637,91	436195,51
210	3292638,30	436194,58
207	3292637,38	436194,19
211	3292598,75	436179,40
212	3292598,36	436180,33
213	3292599,29	436180,72
214	3292599,67	436179,79
211	3292598,75	436179,40
215	3292570,69	436166,57
216	3292570,28	436167,48
217	3292571,19	436167,89
218	3292571,61	436166,98
215	3292570,69	436166,57
219	3292525,90	436146,48
220	3292525,49	436147,40
221	3292526,41	436147,81
222	3292526,82	436146,89
219	3292525,90	436146,48

Инв. № подл.	Подп. и дата	Взам. Инв. №					Лист
			Текстовая часть				
Изм.	Копуч.	Лист	№ док.	Подп.	Дата		