



ВЕКТОР ОБЩЕСТВО С ОГРАНИЧЕННОЙ ОТВЕТСТВЕННОСТЬЮ

452320, РБ, г. Дюртюли, ул. 50-летия Победы, д. 52/2. E-mail: ooovektor02@mail.ru

**ДОКУМЕНТАЦИЯ ПО ПЛАНИРОВКЕ ТЕРРИТОРИИ
УЛИЧНО-ДОРОЖНОЙ СЕТИ УЛ. КАРЛА ЛИБКНЕХТА
Г. УСОЛЬЕ - СИБИРСКОЕ ИРКУТСКОЙ ОБЛАСТИ
РОССИЙСКОЙ ФЕДЕРАЦИИ**

Основная часть проекта планировки территории

Том 1

2021 г.



ВЕКТОР ОБЩЕСТВО С ОГРАНИЧЕННОЙ ОТВЕТСТВЕННОСТЬЮ

452320, РБ, г. Дюртюли, ул. 50-летия Победы, д. 52/2. E-mail: ooovektor02@mail.ru

**ДОКУМЕНТАЦИЯ ПО ПЛАНИРОВКЕ ТЕРРИТОРИИ
УЛИЧНО-ДОРОЖНОЙ СЕТИ УЛ. КАРЛА ЛИБКНЕХТА
Г. УСОЛЬЕ - СИБИРСКОЕ ИРКУТСКОЙ ОБЛАСТИ
РОССИЙСКОЙ ФЕДЕРАЦИИ**

Основная часть проекта планировки территории

Том 1

Директор ООО «Вектор»



М.Р. Сахиуллин

2021 г.

Состав документации по планировке территории

улично-дорожной сети ул. Карла Либкнехта г. Усолье-Сибирское Иркутской области
Российской Федерации

Обозначение	Наименование	Состав тома
Том 1	Основная часть проекта планировки территории	Раздел 1 «Проект планировки территории. Графическая часть»
		Раздел 2 «Положение о размещении линейных объектов»
Том 2	Материалы по обоснованию проекта планировки территории	Раздел 3 «Материалы по обоснованию проекта планировки территории. Графическая часть»
		Раздел 4 «Материалы по обоснованию проекта планировки территории. Пояснительная записка»
Том 3	Основная часть проекта межевания территории	Раздел 1 «Проект межевания территории. Графическая часть»
		Раздел 2 «Проект межевания территории. Текстовая часть»
Том 4	Материалы по обоснованию проекта межевания территории	Раздел 3 «Материалы по обоснованию проекта межевания территории. Графическая часть»
		Раздел 4 «Материалы по обоснованию проекта межевания территории. Пояснительная записка»

Проект выполнен в соответствии с действующими нормами, правилами и стандартами

ГИП



А.Ф. Давлетбаев




Согласовано

Взам. инв. №

Подп. и дата

Инв. № подл.

Документация по планировке территории

Изм.	Кол.уч.	Лист	№ док.	Подп.	Дата
		Разработал	Харисова		03.21
		Проверил	Адиева		03.21
		ГИП	Давлетбаев		03.21

Документации по планировке территории улично-дорожной сети ул. Карла Либкнехта г. Усолье-Сибирское Иркутской области Российской Федерации

Стадия	Лист	Листов
ПП	1	1



Содержание тома 1

Обозначение	Наименование	Примечание
	Содержание	3
	Раздел 1 «Проект планировки территории. Графическая часть»	
Том 1, л.1-4	Чертеж красных линий	4-7
Том 1, л.1-3	Чертеж границ зон планируемого размещения линейных объектов	8-10
	Раздел 2 «Положение о размещении линейных объектов»	11

Примечание:

Чертеж границ зон планируемого размещения линейных объектов, подлежащих реконструкции в связи с изменением их местоположения, не разрабатывается в виду отсутствия таких объектов.

Согласовано

Взам. инв. №

Подп. и дата

Инв. № подл.

ДПТ- ППТ-ОЧ

Изм.	Кол.уч.	Лист	№ док.	Подп.	Дата
Разработал		Харисова		<i>[Подпись]</i>	03.21
Проверил		Адиева		<i>[Подпись]</i>	03.21
ГИП		Давлетбаев		<i>[Подпись]</i>	03.21

Документации по планировке территории улично-дорожной сети ул. Карла Либкнехта г. Усолье-Сибирское Иркутской области Российской Федерации

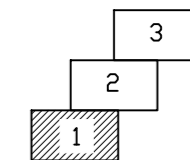
Стадия	Лист	Листов
ПП	1	1



Линия соединения с листом 2



Схема расположения листов



Условные обозначения границ:	
	существующие красные линии
	устанавливаемые красные линии
	номера характерных точек устанавливаемых красных линий
	границы территории, в отношении которой осуществляется подготовка проекта планировки

Инв. № подл. Подпись и дата. Взам. инв. №

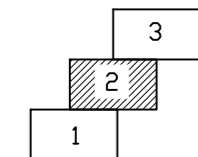
Администрация г. Усолье-Сибирское					
Документации по планировке территории улично-дорожной сети ул. Карла Либкнехта г. Усолье-Сибирское Иркутской области Российской Федерации					
Изм.	Колыч	Лист	№ док.	Подп.	Дата
Разроб.	Харисова ЛЯ.				03.2021
Проверил	Адиева ЛБ.				03.2021
Чертёж красных линий М 1:1000				Стадия	Лист
				ПП	1
					3
Раздел 1 «Проект планировки территории. Графическая часть»					
ГИП	Давлетбаев А.Ф.				03.2021

Линия соединения с листом 3



Линия соединения с листом 1

Схема расположения листов



Условные обозначения границ:	
	существующие красные линии
	устанавливаемые красные линии
	номера характерных точек устанавливаемых красных линий
	границы территории, в отношении которой осуществляется подготовка проекта планировки

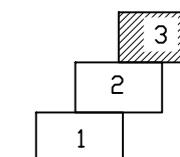
Инв. № подл.	Подпись и дата	Взам. инв. №

Администрация г. Усолье-Сибирское					
Документации по планировке территории улично-дорожной сети ул. Карла Либкнехта г. Усолье-Сибирское Иркутской области Российской Федерации					
Изм.	Колыч	Лист № док.	Подп.	Дата	Стадия
Разроб.	Харисова Л.Я.			03.2021	Лист
Проверил	Адиева Л.Б.			03.2021	Листов
Чертёж красных линий М 1:1000			ПП	2	3
Раздел 1 «Проект планировки территории. Графическая часть»					
ГИП	Давлетбаев А.Ф.			03.2021	



Линия соединения с листом 2

Схема расположения листов



Условные обозначения границ:	
	существующие красные линии
	устанавливаемые красные линии
	номера характерных точек устанавливаемых красных линий
	границы территории, в отношении которой осуществляется подготовка проекта планировки

Инв. № подл. Подпись и дата. Взам. инв. №

Администрация г. Усолье-Сибирское					
Документации по планировке территории улично-дорожной сети ул. Карла Либкнехта г. Усолье-Сибирское Иркутской области Российской Федерации					
Изм.	Колыч.	Лист	№ док.	Подп.	Дата
Разроб.	Харисова ЛЯ.				03.2021
Проверил	Адиева ЛБ.				03.2021
Чертеж красных линий М 1:1000				Стадия	Лист
				ПП	3
				Листов	3
Раздел 1 «Проект планировки территории. Графическая часть»					
ГИП	Давлетбаев А.Ф.				03.2021

ПРИЛОЖЕНИЕ

Перечень координат характерных точек устанавливаемых красных линий

№ точки	Координаты	
	X	Y
1	3292185,54	435760,36
2	3292107,53	435626,46
3	3292112,41	435630,93
4	3292114,87	435628,75
5	3292101,47	435604,63
6	3292097,36	435609,00
7	3292058,31	435546,28
8	3292018,40	435515,39
9	3291982,02	435486,65
10	3291944,74	435458,90
11	3292315,79	435976,79
12	3292312,40	435971,21
13	3292312,13	435970,17
14	3292310,43	435966,42
15	3292281,48	435917,63
16	3292258,98	435879,71
17	3292256,97	435876,26
18	3292249,16	435862,87
19	3292246,64	435858,56
20	3292224,46	435820,56
21	3292223,20	435818,40
22	3292211,35	435798,11
23	3292205,50	435787,55
24	3292194,66	435770,02
25	3291983,79	435451,30
26	3291993,70	435458,06
27	3292023,86	435480,49
28	3292071,35	435515,86
29	3292080,95	435523,30
30	3292095,26	435536,16
31	3292103,28	435545,38
32	3292111,68	435556,51
33	3292113,36	435559,25
34	3292141,33	435543,48
35	3292171,97	435596,31
36	3292229,79	435696,04
37	3292245,15	435722,76
38	3292254,01	435737,88
39	3292272,95	435770,56
40	3292318,54	435849,27
41	3292359,76	435920,42
42	3292359,32	435920,68
43	3292367,93	435935,65

№ точки	Координаты	
	X	Y
44	3292342,94	435949,95
45	3292373,25	436000,06
46	3292390,29	435973,12
47	3292405,37	435999,16
48	3292399,38	436103,69
49	3292414,79	436120,35
50	3292453,01	436135,94
82	3292454,80	436132,19
83	3292456,22	436128,41
51	3292600,49	436195,39
52	3292602,19	436193,22
53	3292698,61	436237,31
54	3292731,34	436252,62
55	3292729,65	436256,94
56	3292730,58	436257,30
57	3292767,83	436271,56
58	3292837,59	436297,52
59	3292839,26	436292,59
60	3292890,16	436311,56
61	3292895,13	436313,41
62	3292893,60	436317,51
63	3292937,39	436333,78
64	3292938,92	436329,67
65	3292945,03	436332,02
66	3292948,15	436335,15
67	3292949,48	436339,66
68	3292954,00	436319,30
69	3292951,00	436321,69
70	3292946,95	436322,17
71	3292941,06	436319,90
72	3292849,17	436287,19
73	3292795,33	436267,78
74	3292796,90	436262,26
75	3292765,53	436250,58
76	3292766,07	436249,33
77	3292766,29	436248,71
78	3292633,12	436190,84
79	3292587,01	436169,75
80	3292571,22	436162,98
81	3292456,11	436110,65

Инв. № подл.	Подп. и дата	Взам. Инв. №

Изм.	Копуч.	Лист	№ док.	Подп.	Дата

Раздел 1 «Проект планировки территории.
Графическая часть»

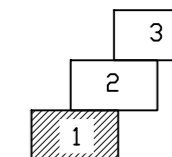
Лист
5

Линия соединения с листом 2



Примечание:
Границы территории, в отношении которой осуществляется подготовка проекта планировки, совпадает с границами зон планируемого размещения линейного объекта.

Схема расположения листов



Условные обозначения границ:	
	границы зоны планируемого размещения линейного объекта
• 1	номера характерных точек границ зон планируемого размещения линейного объекта

Инв. N подл. Подпись и дата. Взам. инв. N

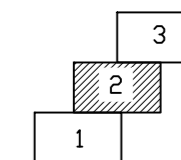
Администрация г. Усолье-Сибирское					
Документации по планировке территории улично-дорожной сети ул. Карла Либкнехта г. Усолье-Сибирское Иркутской области Российской Федерации					
Изм.	Колыч	Лист	№ док.	Подп.	Дата
Разработчик	Харисова Л.Я.				03.2021
Проверил	Адиева Л.Б.				03.2021
Чертёж границ зон планируемого размещения линейных объектов М 1:1000			Стадия	Лист	Листов
			ПП	1	3
Раздел 1 «Проект планировки территории. Графическая часть»					
ГИП	Давлетбаев А.Ф.				03.2021



Линия соединения с листом 3

Линия соединения с листом 1

Схема расположения листов



Условные обозначения границ:	
	границы зоны планируемого размещения линейного объекта
	номера характерных точек границ зон планируемого размещения линейного объекта

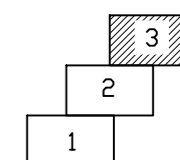
Инв. № подл.	Подпись и дата	Взам. инв. №

Администрация г. Усолье-Сибирское					
Документации по планировке территории улично-дорожной сети ул. Карла Либкнехта г. Усолье-Сибирское Иркутской области Российской Федерации					
Изм.	Колыч	Лист № док.	Подп.	Дата	Стадия
Разроб.	Харисова Л.Я.			03.2021	Лист
Проверил	Адиева Л.Б.			03.2021	Листов
					ПП
					2
					3
ГИП			Давлетбаев А.Ф.		03.2021
Раздел 1			«Проект планировки территории. Графическая часть»		



Линия соединения с листом 2

Схема расположения листов







Условные обозначения границ:	
	границы зоны планируемого размещения линейного объекта
• 1	номера характерных точек границ зон планируемого размещения линейного объекта

Имя, И.И.Ф. подл.	Подпись и дата	Взам. инв. N
-------------------	----------------	--------------

Администрация г. Усолье-Сибирское					
Документации по планировке территории улично-дорожной сети ул. Карла Либкнехта г. Усолье-Сибирское Иркутской области Российской Федерации					
Изм.	Колыч	Лист	№ док.	Подп.	Дата
Разроб.	Харисова ЛЯ.				03.2021
Проверил	Адиева ЛБ.				03.2021
Чертеж границ зон планируемого размещения линейных объектов М 1:1000			Стадия	Лист	Листов
			ПП	3	3
Раздел 1 «Проект планировки территории. Графическая часть»					
ГИП	Давлетбаев А.Ф.				03.2021

ОГЛАВЛЕНИЕ

1	Наименование, основные характеристики и назначение планируемых для размещения линейных объектов.....	12
2	Перечень субъектов Российской Федерации, перечень муниципальных районов, городских округов в составе субъектов Российской Федерации, перечень поселений, населенных пунктов, внутригородских территорий городов федерального значения, на территориях которых устанавливаются зоны планируемого размещения линейных объектов	12
3	Перечень координат характерных точек границ зон планируемого размещения линейных объектов.....	13
4	Перечень координат характерных точек границ зон планируемого размещения линейных объектов, подлежащих реконструкции в связи с изменением их местоположения	13
5	Предельные параметры разрешенного строительства, реконструкции объектов капитального строительства, входящих в состав линейных объектов в границах зон их планируемого размещения.....	14
6	Информация о необходимости осуществления мероприятий по защите сохраняемых объектов капитального строительства (здание, строение, сооружение, объекты, строительство которых не завершено), существующих и строящихся на момент подготовки проекта планировки территории, а также объектов капитального строительства, планируемых к строительству в соответствии с ранее утвержденной документацией по планировке территории, от возможного негативного воздействия в связи с размещением линейных объектов	14
7	Информация о необходимости осуществления мероприятий по сохранению объектов культурного наследия от возможного негативного воздействия в связи с размещением линейных объектов.....	14
8	Информация о необходимости осуществления мероприятий по охране окружающей среды	15
9	Информация о необходимости осуществления мероприятий по защите территории от чрезвычайных ситуаций природного и техногенного характера, в том числе по обеспечению пожарной безопасности и гражданской обороне	15

Взам. Инв. №		Подп. и дата						Раздел 2 «Положение о размещении линейных объектов»								
Инв. № подл.								Изм.	Колуч.	Лист	№	Подп.	Дата	Стадия	Лист	Листов
								Разработал	Харисова		0321			ПП	1	16
								Проверил	Адиева		0321					
								ГИП	Давлетбаев		0321	Документации по планировке территории улично-дорожной сети ул. Карла Либкнехта г. Усолье-Сибирское Иркутской области Российской Федерации				

1 Наименование, основные характеристики и назначение планируемых для размещения линейных объектов

Наименование автомобильная дорога по ул. Карла Либкнехта.

Назначение объекта — осуществление движения транспорта на территории г. Усолье-Сибирское.

В соответствии с Федеральным законом «Об автомобильных дорогах и о дорожной деятельности в Российской Федерации и о внесении изменений в отдельные законодательные акты Российской Федерации» от 08.11.2007 № 257-ФЗ в населенных пунктах придорожная полоса вдоль автомобильных дорог не устанавливается.

Таблица 1 Основные характеристики линейного объекта

№ п/п	Наименование основного параметра	Содержание параметра
1	Вид работ	Ремонт
3	Протяженность, км	1,4
4	Режим движения	Не регулируемый
5	Расчетная скорость	40 км/ч
6	Количество полос движения	2
7	Ширина полосы движения	3,5
8	Ширина основной проезжей части	7
9	Ширина пешеходной части тротуара	1,5
10	Тип дорожной одежды	Капитальный
11	Вид покрытия	Асфальтобетон

На проектируемой территории отсутствуют линейные объекты, подлежащие реконструкции в связи с изменением их местоположения.

2 Перечень субъектов Российской Федерации, перечень муниципальных районов, городских округов в составе субъектов Российской Федерации, перечень поселений, населенных пунктов, внутригородских территорий городов федерального значения, на территориях которых устанавливаются зоны планируемого размещения линейных объектов

Расположение зоны планируемого размещения линейного объекта в структуре субъектов Российской Федерации:

- субъект Российской Федерации – Иркутская область;
- населенные пункты и (или) другие территории – город Усолье-Сибирское.

Границы проекта планировки территории расположены по ул. Карла Либкнехта.

Взам. Инв. №	
Подп. и дата	
Инв. № подл.	

Изм.	Копуч.	Лист	№ док.	Подп.	Дата

3 Перечень координат характерных точек границ зон планируемого размещения линейных объектов

Координаты характерных точек границ зоны планируемого размещения линейного объекта представлены в соответствии с системой координат, используемой для ведения Единого государственного реестра недвижимости.

Таблица 2 Координаты характерных точек границ зоны планируемого размещения линейного объекта

№ точки	координаты	
	X	Y
1	3292353,11	436044,41
2	3292325,89	435994,66
3	3292315,79	435976,79
4	3292312,40	435971,21
5	3292312,13	435970,17
6	3292310,43	435966,42
7	3292281,48	435917,63
8	3292258,98	435879,71
9	3292256,97	435876,26
10	3292249,16	435862,87
11	3292246,64	435858,56
12	3292224,46	435820,56
13	3292223,20	435818,40
14	3292211,35	435798,11
15	3292205,50	435787,55
16	3292194,66	435770,02
17	3292204,20	435763,97
18	3292208,59	435762,60
19	3292210,38	435763,05
20	3292201,38	435748,32
21	3292201,33	435748,70
22	3292200,59	435750,34
23	3292196,15	435753,63
24	3292185,54	435760,36
25	3292107,53	435626,46
26	3292112,41	435630,93
27	3292114,87	435628,75
28	3292101,47	435604,63
29	3292097,36	435609,00
30	3292058,31	435546,28
31	3292018,40	435515,39
32	3291982,02	435486,65
33	3291944,74	435458,90
34	3291952,38	435449,29
35	3291941,44	435441,50
36	3291939,45	435441,38
37	3291936,45	435442,30
38	3291951,32	435421,83
39	3291951,03	435424,21
40	3291951,79	435426,92
41	3291954,91	435430,12
42	3291981,39	435449,67
43	3291993,70	435458,06

№ точки	координаты	
	X	Y
44	3292023,86	435480,49
45	3292071,35	435515,86
46	3292080,95	435523,30
47	3292095,26	435536,16
48	3292103,28	435545,38
49	3292111,68	435556,51
50	3292113,36	435559,25
51	3292141,33	435543,48
52	3292171,97	435596,31
53	3292229,79	435696,04
54	3292245,15	435722,76
55	3292223,14	435737,07
56	3292221,17	435738,36
57	3292219,60	435738,67
58	3292218,02	435738,75
59	3292225,76	435751,07
60	3292226,86	435754,66
61	3292254,01	435737,88
62	3292272,95	435770,56
63	3292318,54	435849,27
64	3292359,76	435920,42
65	3292359,32	435920,68
66	3292367,93	435935,65
67	3292342,94	435949,95
68	3292373,25	436000,06
69	3292390,29	435973,12
70	3292405,37	435999,16
71	3292390,68	436041,96
72	3292394,12	436042,31
73	3292396,42	436041,45
74	3292397,43	436040,49
75	3292388,94	436070,49
76	3292386,19	436071,97
77	3292386,34	436070,05
78	3292385,67	436067,54
79	3292385,67	436067,53
80	3292383,64	436064,00
81	3292368,12	436072,42
82	3292365,39	436067,32
1	3292353,11	436044,41
83	3292849,17	436287,19
84	3292795,33	436267,78
85	3292796,90	436262,26

№ точки	координаты	
	X	Y
86	3292765,53	436250,58
87	3292766,07	436249,33
88	3292766,29	436248,71
89	3292633,12	436190,84
90	3292587,01	436169,75
91	3292571,22	436162,98
92	3292456,11	436110,65
93	3292447,33	436114,16
94	3292432,17	436111,33
95	3292423,04	436106,91
96	3292410,86	436100,65
97	3292407,97	436099,03
98	3292399,38	436103,69
99	3292414,79	436120,35
100	3292453,01	436135,94
101	3292454,80	436132,19
102	3292456,22	436128,41
103	3292489,58	436143,02
104	3292490,32	436143,34
105	3292526,06	436159,00
106	3292526,61	436159,24
107	3292537,21	436163,90
108	3292548,62	436168,88
109	3292564,15	436175,68
110	3292574,77	436180,34
111	3292575,36	436180,60
112	3292596,23	436189,77
113	3292595,11	436192,71
114	3292600,49	436195,39
115	3292602,19	436193,22
116	3292698,61	436237,31
117	3292731,34	436252,62
118	3292729,65	436256,94
119	3292730,58	436257,30
120	3292767,83	436271,56
121	3292837,59	436297,52
122	3292839,26	436292,59
123	3292890,16	436311,56
124	3292895,13	436313,41
125	3292893,60	436317,51
126	3292937,39	436333,78
127	3292938,92	436329,67
128	3292945,03	436332,02

Взам. Инв. №	Подп. и дата	Инв. № подл.				
			Изм.	Копуч.	Лист	№ док.

№ точки	координаты	
	X	Y
129	3292948,15	436335,15
130	3292949,48	436339,66
131	3292950,00	436337,37

№ точки	координаты	
	X	Y
132	3292953,54	436321,25
133	3292954,00	436319,30
134	3292951,00	436321,69

№ точки	координаты	
	X	Y
135	3292946,95	436322,17
136	3292941,06	436319,90
83	3292849,17	436287,19

4 Перечень координат характерных точек границ зон планируемого размещения линейных объектов, подлежащих реконструкции в связи с изменением их местоположения

На проектируемой территории отсутствуют линейные объекты, подлежащие реконструкции в связи с изменением их местоположения.

5 Предельные параметры разрешенного строительства, реконструкции объектов капитального строительства, входящих в состав линейных объектов в границах зон их планируемого размещения

В соответствии с пунктом 3 части 4 статьи 36 Градостроительного кодекса РФ действие градостроительного регламента не распространяется на земельные участки, предназначенные для размещения линейных объектов и (или) занятые линейными объектами.

6 Информация о необходимости осуществления мероприятий по защите сохраняемых объектов капитального строительства (здание, строение, сооружение, объекты, строительство которых не завершено), существующих и строящихся на момент подготовки проекта планировки территории, а также объектов капитального строительства, планируемых к строительству в соответствии с ранее утвержденной документацией по планировке территории, от возможного негативного воздействия в связи с размещением линейных объектов

Размещение планируемого объекта не оказывает негативного воздействия на объекты капитального строительства, существующие и строящиеся на момент подготовки проекта планировки территории, а также объектов капитального строительства, планируемых к строительству в соответствии с ранее утвержденной документацией по планировке территории при соблюдении требований нормативных документов.

7 Информация о необходимости осуществления мероприятий по сохранению объектов культурного наследия от возможного негативного воздействия в связи с размещением линейных объектов

На проектируемой территории отсутствуют объекты культурного наследия,

Взам. Инв. №
Подп. и дата
Инв. № подл.

Изм.	Копуч.	Лист	№ док.	Подп.	Дата	Раздел 2 " Положение о размещении линейных объектов "	Лист
							12

включенные в Единый государственный реестр объектов культурного наследия народов Российской Федерации, выявленные объекты культурного наследия и объекты, обладающие признаками объекта культурного наследия (в том числе археологического).

8 Информация о необходимости осуществления мероприятий по охране окружающей среды

В целях максимального сокращения вредного влияния процессов производства строительно-монтажных работ на окружающую среду в документации предусматриваются мероприятия, обеспечивающие в процессе строительства охрану воздушного бассейна, водных ресурсов, снижение уровня шума и восстановление растительного покрова.

Проектом планировки территории предусмотрены следующие мероприятия по охране окружающей среды.

Мероприятия включают в себя:

- мероприятия по охране атмосферного воздуха;
- мероприятия по снижению негативного воздействия на окружающую среду при обращении с отходами производства и потребления;
- мероприятия по охране и рациональному использованию земельных ресурсов и почвенного покрова;
- мероприятия по минимизации возникновения возможных аварийных ситуаций;
- мероприятия по обеспечению безопасных условий труда.

При производстве строительных работ принимать меры по уменьшению запыленности воздуха. Вывоз отходов должен быть регулярным по мере накопления отходов, не допускается сжигание отходов на строительной площадке. Не допускается на стройплощадке слив горюче-смазочных материалов, проливы немедленно ликвидируются.

Для предотвращения загрязнения почвы отходами производства и потребления необходимы специальные места для временного хранения отходов.

Для уменьшения выбросов загрязняющих веществ в атмосферу не допускать работу техники и автотранспорта вхолостую. После завершения строительства вывозятся все неизрасходованные материалы, конструкции, отходы.

После окончания работ по строительству, все временные сооружения разбираются и вывозятся на базу строительной организации. Зоны строительства очищаются от строительного мусора, который вывозится в отвал, и рекультивируются под прилегающие уголья.

Инв. № подл.	Подп. и дата	Взам. Инв. №					Лист
			Раздел 2 " Положение о размещении линейных объектов "				
Изм.	Копуч.	Лист	№ док.	Подп.	Дата		

9 Информация о необходимости осуществления мероприятий по защите территории от чрезвычайных ситуаций природного и техногенного характера, в том числе по обеспечению пожарной безопасности и гражданской обороне

Чрезвычайная ситуация (ЧС) – обстановка на определенной территории, сложившаяся в результате аварии, опасного природного явления, катастрофы, стихийного или иного бедствия, которые могут повлечь или повлекли за собой человеческие жертвы, ущерб здоровью людей или окружающей природной среде, значительные материальные потери и нарушение условий жизнедеятельности людей.

Мероприятия по защите от ЧС техногенного характера. Мероприятия по защите населения и территории при перевозке опасных грузов автомобильным транспортом

При перевозке опасных грузов автомобильным транспортом в случае возникновения ЧС ущерб производству и численность пострадавшего населения будет зависеть от характера и количества груза, места, времени и вида аварии, оперативности оповещения и действий соответствующих служб.

Для того, чтобы предотвратить ЧС при перевозке опасных грузов, необходимо решить ряд практических задач, направленных на повышение безопасности перевозок. Условно их можно подразделить на следующие: организация перевозочного процесса, регламентация перевозок, управление перевозками.

Организация перевозочного процесса включает в себя мероприятия по техническому оснащению перевозок (подвижной состав, тара и средства механизации погрузочно-разгрузочных работ), безопасному движению по маршруту и обучению обслуживающего персонала.

Особого внимания требует к себе регламентация перевозок - разработка единых норм и правил перевозок опасных грузов, что позволит осуществить их стандартизацию и унификацию.

Задачами управления перевозками являются маршрутизация, выбор подвижного состава и специализация подразделений по перевозке опасных грузов и обеспечение информации об опасности.

Для минимизации риска возникновения аварийных ситуаций при перевозке опасных грузов автомобильным транспортом необходимо соблюдать правила, установленные постановлением Правительства № 272 от 15.04.2011 "Об утверждении Правил перевозок грузов автомобильным транспортом" (с изменениями и дополнениями).

Мероприятия по защите от ЧС природного характера

Взам. Инв. №	Подп. и дата	Инв. № подл.

						Раздел 2 " Положение о размещении линейных объектов "	Лист
Изм.	Копуч.	Лист	№ док.	Подп.	Дата		14

На данном этапе проектирования защита от ЧС природного характера заключается в планировании мероприятий по инженерной подготовке территории.

Учитывая, что опасные природные процессы, как источник чрезвычайных ситуаций, могут прогнозироваться с очень небольшой заблаговременностью, для снижения последствий чрезвычайных ситуаций рекомендуется: осуществление планово-предупредительного ремонта инженерных коммуникаций, линий связи и электропередач, а также контроль состояния жизнеобеспечивающих объектов энерго-, тепло- и водоснабжения; усиление и расширение системы мониторинга метеоусловий, своевременное прогнозирование и оповещение об опасности; осуществление в плановом порядке противопожарных и профилактических работ; проверка систем оповещения и подготовка к заблаговременному оповещению о возникновении и развитии чрезвычайных ситуаций населения и организаций, аварии на которых способны нарушить жизнеобеспечение населения; регулярная проверка наличия и поддержания в готовности средств индивидуальной и коллективной защиты; информирование населения о необходимых действиях во время ЧС.

Заблаговременное проведение данных мероприятий обеспечит защищённость проектируемой территории в случаях быстроразвивающихся и сложно прогнозируемых природных ЧС.

Мероприятия по обеспечению пожарной безопасности.

В соответствии с Федеральным законом от 22 июля 2008 г. № 123-ФЗ «Технический регламент о требованиях пожарной безопасности» дислокация пожарных подразделений пожарной охраны определяется исходя из условия, что время прибытия первого подразделения к месту вызова не должно превышать 10 минут. Средняя скорость пожарных автомобилей принята – 40 км/час.

Инв. № подл.	Подп. и дата	Взам. Инв. №					Лист
			Раздел 2 " Положение о размещении линейных объектов "				
Изм.	Копуч.	Лист	№ док.	Подп.	Дата		