

**ДОКУМЕНТАЦИЯ
ПО ПЛАНИРОВКЕ ТЕРРИТОРИИ**

ПРОЕКТ МЕЖЕВАНИЯ

**основная часть
(утверждаемая)**

Том 2

					08.11/2020-ППТ/ПМТ	Лист
Изм.	Лист	№ докум.	Подпись	Дата		2

СОСТАВ ДОКУМЕНТАЦИИ ПО ПЛАНИРОВКЕ ТЕРРИТОРИИ

Обозначение	Наименование	Состав тома
1	2	3
Том 1	Проект планировки территории. Основная часть	Графическая часть
		Текстовая часть
Том 2	Проект межевания территории. Основная часть	Графическая часть
		Текстовая часть

					08.11/2020-ППТ/ПМТ	Лист
Изм.	Лист	№ докум.	Подпись	Дата		3

СОДЕРЖАНИЕ
Тома 2

Обозначение	Наименование	Стр.
	Графическая часть	
Том 2	Чертеж межевания территории	6
	Текстовая часть	
Том 2	1. Перечень и сведения о площади образуемых земельных участков, в том числе способы их образования	10
Том 2	2. Перечень и сведения о площади образуемых земельных участков, которые будут отнесены к территориям общего пользования или имуществу общего пользования, в том числе в отношении которых предполагаются резервирование и (или) изъятие для государственных или муниципальных нужд	14
Том 2	3. Вид разрешенного использования образуемых земельных участков в соответствии с проектом планировки территории	14
Том 2	4. Сведения о границах территории, в отношении которой утвержден проект межевания	14
Том 2	5. Каталог координат поворотных точек границ образуемых земельных участков	16

**ДОКУМЕНТАЦИЯ
ПО ПЛАНИРОВКЕ ТЕРРИТОРИИ**

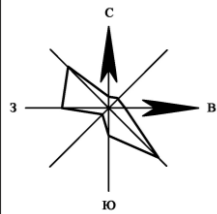
ПРОЕКТ МЕЖЕВАНИЯ

**основная часть
(утверждаемая)**

Том 2

ГРАФИЧЕСКАЯ ЧАСТЬ

					08.11/2020-ППТ/ПМТ	Лист
Изм.	Лист	№ докум.	Подпись	Дата		5



ДОКУМЕНТАЦИЯ ПО ПЛАНИРОВКЕ ТЕРРИТОРИИ В РАЙОНЕ МНОГОКВАРТИРНЫХ ЖИЛЫХ ДОМОВ №№ 17, 15, 13, 11, 9, 7, 5 ПО УЛ.РЕСПУБЛИКИ,
 №№ 13, 11, 7, 5, 3 ПО УЛ.ОРДЖОНИКИДЗЕ Г.УСОЛЬЕ-СИБИРСКОЕ ИРКУТСКОЙ ОБЛАСТИ РОССИЙСКОЙ ФЕДЕРАЦИИ
 ЧЕРТЕЖ ПРОЕКТА МЕЖЕВАНИЯ М 1:2000



ОСНОВНЫЕ ПОЛОЖЕНИЯ ПРОЕКТА МЕЖЕВАНИЯ ТЕРРИТОРИИ

граница проектирования

Красные линии
 Красные линии, обозначающие границы территорий общего пользования
 существующие/установленные красные линии

Линии отступа от красных линий в целях определения места допустимого размещения зданий, строений, сооружений совпадают с красными линиями*

- * в условиях реконструкции существующей застройки отступы от границ земельного участка формируются в соответствии со сложившейся линией застройки или по красной линии

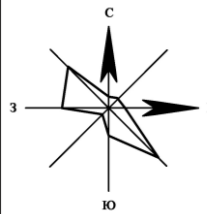
существующие земельные участки
 образуемые земельные участки
 ликвидируемые земельные участки

условный номер образуемого земельного участка
 площадь образуемого земельного участка, кв.м.

38:31:000049:222 кадастровый номер ликвидируемого земельного участка, сведения о котором содержатся в ЕГРН
38:31:000049:222 кадастровый номер существующего земельного участка, сведения о котором содержатся в ЕГРН

СОГЛАСОВАНО:					
Взамен инв. N					
Подпись и дата					
Инв. N подл.					

Документация по планировке территории					
08.11/2020-ПМТ					
ПРОЕКТ ПЛАНИРОВКИ ТЕРРИТОРИИ В РАЙОНЕ МНОГОКВАРТИРНЫХ ЖИЛЫХ ДОМОВ №№ 17, 15, 13, 11, 9, 7, 5 ПО УЛ.РЕСПУБЛИКИ, №№ 13, 11, 7, 5, 3 ПО УЛ.ОРДЖОНИКИДЗЕ Г.УСОЛЬЕ-СИБИРСКОЕ ИРКУТСКОЙ ОБЛАСТИ РОССИЙСКОЙ ФЕДЕРАЦИИ					
Изм.	Кол.уч	Лист	№док	Подп.	Дата
Разработал					
Выполнил					
				Стадия	Лист
				П	1
				Листов	3
				ИП Патрина Р.Ю.	



ДОКУМЕНТАЦИЯ ПО ПЛАНИРОВКЕ ТЕРРИТОРИИ В РАЙОНЕ МНОГOKВАРТИРНЫХ ЖИЛЫХ ДОМОВ №№ 17, 15, 13, 11, 9, 7, 5 ПО УЛ.РЕСПУБЛИКИ, №№ 13, 11, 7, 5, 3 ПО УЛ.ОРДЖОНИКИДЗЕ Г.УСОЛЬЕ-СИБИРСКОЕ ИРКУТСКОЙ ОБЛАСТИ РОССИЙСКОЙ ФЕДЕРАЦИИ
 ЧЕРТЕЖ ПРОЕКТА МЕЖЕВАНИЯ М 1:2000



ОСНОВНЫЕ ПОЛОЖЕНИЯ ПРОЕКТА МЕЖЕВАНИЯ ТЕРРИТОРИИ

граница проектирования

Красные линии
 Красные линии, обозначающие границы территорий общего пользования

существующие/установленные красные линии

Линии отступа от красных линий в целях определения места допустимого размещения зданий, строений, сооружений совпадают с красными линиями*

- * в условиях реконструкции существующей застройки отступы от границ земельного участка формируются в соответствии со сложившейся линией застройки или по красной линии

существующие земельные участки

образуемые земельные участки

ликвидируемые земельные участки

условный номер образуемого земельного участка
 площадь образуемого земельного участка, кв.м.

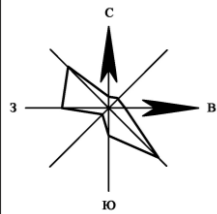
38:31:000049:222 кадастровый номер ликвидируемого земельного участка, сведения о котором содержатся в ЕГРН

38:31:000049:222 кадастровый номер существующего земельного участка, сведения о котором содержатся в ЕГРН

СОГЛАСОВАНО:

Взамен инв. N	
Подпись и дата	
Инв. N подл.	

Документация по планировке территории					
08.11/2020-ПМТ					
ПРОЕКТ ПЛАНИРОВКИ ТЕРРИТОРИИ В РАЙОНЕ МНОГOKВАРТИРНЫХ ЖИЛЫХ ДОМОВ №№ 17, 15, 13, 11, 9, 7, 5 ПО УЛ.РЕСПУБЛИКИ, №№ 13, 11, 7, 5, 3 ПО УЛ.ОРДЖОНИКИДЗЕ Г.УСОЛЬЕ-СИБИРСКОЕ ИРКУТСКОЙ ОБЛАСТИ РОССИЙСКОЙ ФЕДЕРАЦИИ					
Изм.	Кол.уч	Лист	№док	Подп.	Дата
Разработал					
Выполнил					
Проект межевания территории				Стадия	Лист
Чертеж проекта межевания				П	2
М 1:2000				Листов	3
ИП Патрина Р.Ю.					



ДОКУМЕНТАЦИЯ ПО ПЛАНИРОВКЕ ТЕРРИТОРИИ В РАЙОНЕ МНОГОВКВАРТИРНЫХ ЖИЛЫХ ДОМОВ №№ 17, 15, 13, 11, 9, 7, 5 ПО УЛ.РЕСПУБЛИКИ, №№ 13, 11, 7, 5, 3 ПО УЛ.ОРДЖОНИКИДЗЕ Г.УСОЛЬЕ-СИБИРСКОЕ ИРКУТСКОЙ ОБЛАСТИ РОССИЙСКОЙ ФЕДЕРАЦИИ
 ЧЕРТЕЖ ПРОЕКТА МЕЖЕВАНИЯ М 1:2000



ОСНОВНЫЕ ПОЛОЖЕНИЯ ПРОЕКТА МЕЖЕВАНИЯ ТЕРРИТОРИИ

граница проектирования

Красные линии
 Красные линии, обозначающие границы территорий общего пользования
 существующие/установленные красные линии

Линии отступа от красных линий в целях определения места допустимого размещения зданий, строений, сооружений совпадают с красными линиями*

- * в условиях реконструкции существующей застройки отступы от границ земельного участка формируются в соответствии со сложившейся линией застройки или по красной линии

существующие земельные участки
 образуемые земельные участки
 ликвидируемые земельные участки

условный номер образуемого земельного участка
 площадь образуемого земельного участка, кв.м.

38:31:000049:222 кадастровый номер ликвидируемого земельного участка, сведения о котором содержатся в ЕГРН
38:31:000049:222 кадастровый номер существующего земельного участка, сведения о котором содержатся в ЕГРН

СОГЛАСОВАНО:		
Взамен инв. N		
Подпись и дата		
Инв. N подл.		

Документация по планировке территории					
08.11/2020-ПМТ					
ПРОЕКТ ПЛАНИРОВКИ ТЕРРИТОРИИ В РАЙОНЕ МНОГОВКВАРТИРНЫХ ЖИЛЫХ ДОМОВ №№ 17, 15, 13, 11, 9, 7, 5 ПО УЛ.РЕСПУБЛИКИ, №№ 13, 11, 7, 5, 3 ПО УЛ.ОРДЖОНИКИДЗЕ Г.УСОЛЬЕ-СИБИРСКОЕ ИРКУТСКОЙ ОБЛАСТИ РОССИЙСКОЙ ФЕДЕРАЦИИ					
Изм.	Кол.уч	Лист	№док	Подп.	Дата
Разработал					
Выполнил					
Проект межевания территории				Стадия	Лист
				П	3
Листов					
				3	
Чертеж проекта межевания				ИП Патрина Р.Ю.	
М 1:2000					

ДОКУМЕНТАЦИЯ ПО ПЛАНИРОВКЕ ТЕРРИТОРИИ

ПРОЕКТ ПЛАНИРОВКИ

основная часть
(утверждаемая)

Том 2

ТЕКСТОВАЯ ЧАСТЬ

					08.11/2020-ППТ/ПМТ	Лист
Изм.	Лист	№ докум.	Подпись	Дата		9

1. ПЕРЕЧЕНЬ И СВЕДЕНИЯ О ПЛОЩАДИ ОБРАЗУЕМЫХ ЗЕМЕЛЬНЫХ УЧАСТКОВ, В ТОМ ЧИСЛЕ ВОЗМОЖНЫЕ СПОСОБЫ ИХ ОБРАЗОВАНИЯ

В соответствии со статьей 43 Градостроительного кодекса Российской Федерации подготовка проектов межевания территории осуществляется в целях определения местоположения границ, образуемых и изменяемых земельных участков и установления публичных сервитутов.

Проект межевания выполнен в районе многоквартирных жилых домов №№ 17, 15, 13, 11, 9, 7, 5 по ул. Республики, №№ 13, 11, 7, 5, 3 по ул. Орджоникидзе в з.Усолье-Сибирское на основании следующих исходных данных:

- Генеральный план муниципального образования «город Усолье-Сибирское», утвержденный решением городской Думы от 17.07.2009г. № 43/4;
- Правила землепользования и застройки муниципального образования «город Усолье-Сибирское», утвержденные решением городской Думы от 25.06.2020г. № 33/7. Карта градостроительного зонирования;
- постановление администрации №1803 от 08.10.2020г. «О принятии решения о подготовке документации по планировке территории в районе многоквартирных жилых домов №№ 17, 15, 13, 11, 9, 7, 5 по ул. Республики, №№ 13, 11, 7, 5, 3 по ул. Орджоникидзе з.Усолье-Сибирское Иркутской области Российской Федерации»;
- техническое задание от 06.11.2020г. № 444/2020г (приложение к муниципальному контракту № 444/2020г.);
- сведения из единого государственного реестра недвижимости;
- и другие данные.

Настоящим проектом межевания предусматриваются действия по определению местоположения границ образуемых земельных участков, на которых планируется размещение объектов капитального строительства, изменяемых земельных участков, а также установлению границ земельных участков, которые после образования будут относиться к территориям общего пользования. Границы таких земельных участков определяются с учетом границ смежных земельных участков, поставленных на кадастровый учет.

Сведения о кадастровых номерах земельных участков, участвующих в межевании, площадях, сведения об образуемых земельных участках, в том числе их площади и планируемый вид разрешенного использования, способе образования представлены в таблице 1.

Перечень, адрес (местоположение) и сведения о площади образуемых земельных участков, в том числе возможные способы их образования

Таблица 1

Условный номер, образуемого (кадастровый номер уточняемого) земельного участка	Способ образования земельного участка	Адрес/местоположение земельного участка	Категория земель	Вид разрешенного использования	Площадь, кв. м.
ЗУ1	Образование путем объединения земельного участка с кадастровым номером 38:31:000030:88 и земельного участка с кадастровым номером	Российская Федерация, Иркутская область, городской округ город Усолье-Сибирское, город Усолье-Сибирское	земли населенных пунктов	спорт 5.1.	4662

					08.11/2020-ППТ/ПМТ	Лист
Изм.	Лист	№ докум.	Подпись	Дата		10

	38:31:000030:1590				
:342	Образование путем перераспределения земельного участка с кадастровым номером 38:31:000030:1678 и земель, находящихся в государственной или муниципальной собственности	Российская Федерация, Иркутская область, городской округ город Усолье-Сибирское, город Усолье-Сибирское	земли населенных пунктов	земельные участки (территории) общего пользования 12.0	467
:343	Образование путем перераспределения земельного участка с кадастровым номером 38:31:000030:285 и земель, находящихся в государственной или муниципальной собственности	Российская Федерация, Иркутская область, городской округ город Усолье-Сибирское, город Усолье-Сибирское, ул.Орджоникидзе, з/у 5	земли населенных пунктов	среднеэтажная жилая застройка 2.5.	2112
:344	Образование путем перераспределения земельного участка с кадастровым номером 38:31:000030:284 и земель, находящихся в государственной или муниципальной собственности	Российская Федерация, Иркутская область, городской округ город Усолье-Сибирское, город Усолье-Сибирское, ул.Орджоникидзе, з/у 3	земли населенных пунктов	среднеэтажная жилая застройка 2.5.	4437
:345	Образование путем объединения земельного участка с кадастровым номером 38:31:000030:398 и земельного участка с кадастровым номером 38:31:000030:1414	Российская Федерация, Иркутская область, городской округ город Усолье-Сибирское, город Усолье-Сибирское	земли населенных пунктов	земельные участки (территории) общего пользования 12.0.	1000
:346	Образование путем перераспределения земельного участка с кадастровым номером 38:31:000030:3837 и земель, находящихся в государственной или муниципальной собственности	Российская Федерация, Иркутская область, муниципальное образование «город Усолье-Сибирское», г. Усолье-Сибирское, в районе многоквартирного жилого дома № 99 по пр-кту Комсомольский	земли населенных пунктов	специальная деятельность 12.2.	235
:347	Образование путем перераспределения земельного участка с кадастровым номером 38:31:000030:286 и земель, находящихся в государственной или муниципальной собственности	Российская Федерация, Иркутская область, городской округ город Усолье-Сибирское, город Усолье-Сибирское, ул.Орджоникидзе, з/у 7	земли населенных пунктов	среднеэтажная жилая застройка 2.5.	2784
:348	Образование путем перераспределения земельного участка с условным номером :341 и земель, находящихся в	Российская Федерация, Иркутская область, городской округ город Усолье-Сибирское, город Усолье-	земли населенных пунктов	земельные участки (территории) общего	519

Изм.	Лист	№ докум.	Подпись	Дата
------	------	----------	---------	------

08.11/2020-ППТ/ПМТ

Лист

11

	государственной или муниципальной собственности	Сибирское		пользования12.0.	
:3У9	Образование путем перераспределения земельного участка с кадастровым номером 38:31:000030:421 и земель, находящихся в государственной или муниципальной собственности	Российская Федерация, Иркутская область, городской округ город Усолье-Сибирское, город Усолье-Сибирское, ул.Орджоникидзе, з/у 11	земли населенных пунктов	среднеэтажная жилая застройка 2.5.	3392
:3У10	Образование путем перераспределения земельного участка с условным номером :3У5 и земель, находящихся в государственной или муниципальной собственности	Российская Федерация, Иркутская область, городской округ город Усолье-Сибирское, город Усолье-Сибирское	земли населенных пунктов	земельные участки (территории) общего пользования12.0.	672
:3У11	Образование путем перераспределения земельного участка с условным номером :3У8 и земель, находящихся в государственной или муниципальной собственности	Российская Федерация, Иркутская область, городской округ город Усолье-Сибирское, город Усолье-Сибирское	земли населенных пунктов	земельные участки (территории) общего пользования12.0.	244
:3У12	Образование путем перераспределения земельного участка с кадастровым номером 38:31:000030:2220 и земель, находящихся в государственной или муниципальной собственности	Российская Федерация, Иркутская область, городской округ город Усолье-Сибирское, город Усолье-Сибирское	земли населенных пунктов	специальная деятельность 12.2.	208
:3У13	Образование путем перераспределения земельного участка с кадастровым номером 38:31:000030:400 и земель, находящихся в государственной или муниципальной собственности	Российская Федерация, Иркутская область, городской округ город Усолье-Сибирское, город Усолье-Сибирское, ул.Республики, з/у 15	земли населенных пунктов	среднеэтажная жилая застройка 2.5.	4427
:3У14	Образование путем перераспределения земельного участка с кадастровым номером 38:31:000030:402 и земель, находящихся в государственной или муниципальной собственности	Российская Федерация, Иркутская область, городской округ город Усолье-Сибирское, город Усолье-Сибирское, ул.Республики, з/у 13	земли населенных пунктов	среднеэтажная жилая застройка 2.5.	2842
:3У15	Образование путем перераспределения земельного участка с кадастровым номером 38:31:000030:1426 и	Российская Федерация, Иркутская область, городской округ город Усолье-Сибирское, город Усолье-	земли населенных пунктов	среднеэтажная жилая застройка 2.5.	4357

Изм.	Лист	№ докум.	Подпись	Дата
------	------	----------	---------	------

08.11/2020-ППТ/ПМТ

Лист

12

	земель, находящихся в государственной или муниципальной собственности	Сибирское, ул.Республики, з/у 7			
:ЗУ16	Образование путем перераспределения земельного участка с кадастровым номером 38:31:000030:403 и земель, находящихся в государственной или муниципальной собственности	Российская Федерация, Иркутская область, городской округ город Усолье-Сибирское, город Усолье-Сибирское, ул.Республики, з/у 5	земли населенных пунктов	среднеэтажная жилая застройка 2.5.	2874
:ЗУ17	Образование путем перераспределения земельного участка с кадастровым номером 38:31:000030:399 и земель, находящихся в государственной или муниципальной собственности	Российская Федерация, Иркутская область, городской округ город Усолье-Сибирское, город Усолье-Сибирское, ул.Республики, з/у 9	земли населенных пунктов	среднеэтажная жилая застройка 2.5.	4612
:ЗУ18	Образование путем перераспределения земельного участка с кадастровым номером 38:31:000030:404 и земель, находящихся в государственной или муниципальной собственности	Российская Федерация, Иркутская область, городской округ город Усолье-Сибирское, город Усолье-Сибирское, ул.Республики, з/у 11	земли населенных пунктов	среднеэтажная жилая застройка 2.5.	4294
:ЗУ19	Образование путем перераспределения земельного участка с кадастровым номером 38:31:000030:288 и земель, находящихся в государственной или муниципальной собственности	Российская Федерация, Иркутская область, городской округ город Усолье-Сибирское, город Усолье-Сибирское, ул.Орджоникидзе, з/у 15	земли населенных пунктов	среднеэтажная жилая застройка 2.5.	2538
:ЗУ20	Образование путем перераспределения земельного участка с кадастровым номером 38:31:000030:287 и земель, находящихся в государственной или муниципальной собственности	Российская Федерация, Иркутская область, городской округ город Усолье-Сибирское, город Усолье-Сибирское, ул.Орджоникидзе, з/у 13	земли населенных пунктов	среднеэтажная жилая застройка 2.5.	3145
:ЗУ21	Образование путем перераспределения земельного участка с кадастровым номером 38:31:000030:1659 и земель, находящихся в государственной или муниципальной собственности	Российская Федерация, Иркутская область, городской округ город Усолье-Сибирское, город Усолье-Сибирское, ул.Республики, з/у 17	земли населенных пунктов	среднеэтажная жилая застройка 2.5.	5996

2. ПЕРЕЧЕНЬ И СВЕДЕНИЯ О ПЛОЩАДИ ОБРАЗУЕМЫХ ЗЕМЕЛЬНЫХ УЧАСТКОВ, КОТОРЫЕ БУДУТ ОТНЕСЕНЫ К ТЕРРИТОРИЯМ ОБЩЕГО ПОЛЬЗОВАНИЯ ИЛИ ИМУЩЕСТВУ ОБЩЕГО ПОЛЬЗОВАНИЯ, В ТОМ ЧИСЛЕ В ОТНОШЕНИИ КОТОРЫХ ПРЕДПОЛАГАЮТСЯ РЕЗЕРВИРОВАНИЕ И (ИЛИ) ИЗЪЯТИЕ ДЛЯ ГОСУДАРСТВЕННЫХ ИЛИ МУНИЦИПАЛЬНЫХ НУЖД

Проектом межевания не предусмотрено образование земельных участков, которые подлежат изъятию. Резервированию подлежат все образуемые земельные участки, предусмотренные данным проектом межевания территории.

Земельные участки, которые будут отнесены к территориям общего пользования отсутствуют.

3. ВИД РАЗРЕШЕННОГО ИСПОЛЬЗОВАНИЯ ОБРАЗУЕМЫХ ЗЕМЕЛЬНЫХ УЧАСТКОВ В СООТВЕТСТВИИ С ПРОЕКТОМ ПЛАНИРОВКИ ТЕРРИТОРИИ

Планируемый вид разрешенного использования формируемых земельных участков в соответствии с утвержденным Приказом Федеральной службы государственной регистрации, кадастра и картографии от 10.11.2020г. № П/0412 "Об утверждении классификатора видов разрешенного использования земельных участков" представлен в таблице 1.

4. СВЕДЕНИЯ О ГРАНИЦАХ ТЕРРИТОРИИ, В ОТНОШЕНИИ КОТОРОЙ УТВЕРЖДЕН ПРОЕКТ МЕЖЕВАНИЯ

Координаты характерных точек границ территории, в отношении которой утвержден проект межевания, определяются в соответствии с требованиями к точности определения координат характерных точек границ, установленных в соответствии с Земельным кодексом Российской Федерации и совпадают с координатами характерных точек границ проекта планировки и представлены в таблице 3.

Таблица № 3

Каталог координат характерных точек границ проекта межевания

Обозначение характерных точек границ	Координаты, м	
	X	Y
1	436475.37	3292209.44
2	436522.22	3292232.50
3	436538.95	3292241.57
4	436539.55	3292241.88
5	436589.61	3292268.97
6	436601.24	3292275.13
7	436613.97	3292281.82
8	436615.72	3292282.69
9	436673.74	3292313.85
10	436633.10	3292369.22
11	436617.56	3292390.16
12	436622.91	3292395.17
13	436620.96	3292397.53
14	436617.35	3292401.88

15	436612.98	3292397.72
16	436573.48	3292448.41
17	436571.01	3292451.54
18	436567.89	3292455.46
19	436566.46	3292457.28
20	436563.98	3292460.45
21	436561.50	3292463.61
22	436559.02	3292466.78
23	436556.54	3292469.95
24	436554.06	3292473.11
25	436551.58	3292476.28
26	436549.11	3292479.44
27	436546.62	3292482.61
28	436544.15	3292485.77
29	436541.67	3292488.94
30	436539.19	3292492.10
31	436536.72	3292495.26
32	436530.23	3292503.55
33	436522.36	3292497.93
34	436519.11	3292495.60
35	436515.86	3292493.28
36	436512.59	3292490.95
37	436509.34	3292488.63
38	436506.08	3292486.30
39	436502.82	3292483.97
40	436499.55	3292481.64
41	436496.30	3292479.32
42	436486.05	3292492.43
43	436477.75	3292485.54
44	436483.43	3292477.54
45	436438.31	3292442.75
46	436371.05	3292391.02
47	436397.26	3292345.57
48	436378.60	3292334.37
49	436383.52	3292326.43
50	436396.49	3292305.18
51	436403.40	3292293.87
52	436406.07	3292289.21
53	436434.13	3292239.45
54	436437.67	3292241.27
55	436438.49	3292241.82
56	436447.39	3292225.81
57	436452.56	3292228.87
58	436454.49	3292225.38
59	436456.43	3292221.88
60	436456.14	3292221.70
61	436460.17	3292214.41
62	436464.27	3292216.63

					08.11/2020-ППТ/ПМТ	Лист
Изм.	Лист	№ докум.	Подпись	Дата		15

63	436469.89	3292206.76
64	436473.98	3292208.76

5. КАТАЛОГ КООРДИНАТ ПОВОРОТНЫХ ТОЧЕК ГРАНИЦ ОБРАЗУЕМЫХ ЗЕМЕЛЬНЫХ УЧАСТКОВ

Таблица 3

:ЗУ1		
Номер точки	Координата X	Координата Y
1	436522.75	3292306.56
2	436515.70	3292318.65
3	436532.97	3292328.73
4	436513.82	3292361.55
5	436496.54	3292351.48
6	436495.00	3292354.12
7	436489.97	3292362.74
8	436481.43	3292377.38
9	436446.88	3292357.22
10	436456.42	3292340.86
11	436456.96	3292339.95
12	436454.31	3292338.40
13	436444.00	3292332.39
14	436446.07	3292328.84
15	436451.86	3292318.93
16	436458.12	3292308.21
17	436471.07	3292315.77
18	436488.21	3292286.40
19	436488.84	3292286.77
20	436491.83	3292281.64
21	436522.05	3292299.28
22	436519.06	3292304.41
23	436485.74	3292354.22
24	436485.23	3292355.08
25	436486.09	3292355.59
26	436486.60	3292354.73
27	436470.92	3292341.34
28	436470.32	3292342.33
29	436471.99	3292343.34
30	436472.59	3292342.34
31	436463.11	3292340.15
32	436462.47	3292340.92
33	436463.23	3292341.57
34	436463.88	3292340.80
35	436450.20	3292325.12
36	436449.39	3292325.71
37	436449.97	3292326.53
38	436450.79	3292325.95
:ЗУ2		
Номер точки	Координата X	Координата Y
1	436589.61	3292268.97
2	436594.80	3292271.78
3	436596.54	3292272.66
4	436601.24	3292275.13
5	436594.08	3292287.26
6	436591.04	3292292.10
7	436592.26	3292292.80
8	436587.35	3292300.91
9	436588.53	3292301.59
10	436585.62	3292306.43

					08.11/2020-ППТ/ПМТ	Лист
Изм.	Лист	№ докум.	Подпись	Дата		16

11	436592.77	3292310.68
12	436590.76	3292314.11
13	436605.28	3292322.72
14	436595.75	3292338.98
15	436594.92	3292338.32
16	436592.22	3292341.69
17	436593.54	3292342.75
18	436587.01	3292353.91
19	436569.01	3292343.26
20	436548.07	3292339.89
21	436585.51	3292288.20
22	436584.56	3292287.54
23	436583.45	3292289.15
24	436584.40	3292289.81

ЗУЗ

Номер точки	Координата X	Координата Y
1	436589.61	3292268.97
2	436594.80	3292271.78
3	436596.54	3292272.66
4	436601.24	3292275.13
5	436594.08	3292287.26
6	436591.04	3292292.10
7	436592.26	3292292.80
8	436587.35	3292300.91
9	436588.53	3292301.59
10	436585.62	3292306.43
11	436592.77	3292310.68
12	436590.76	3292314.11
13	436605.28	3292322.72
14	436595.75	3292338.98
15	436594.92	3292338.32
16	436592.22	3292341.69
17	436593.54	3292342.75
18	436587.01	3292353.91
19	436569.01	3292343.26
20	436548.07	3292339.89
21	436585.51	3292288.20
22	436584.56	3292287.54
23	436583.45	3292289.15
24	436584.40	3292289.81
21	436585.51	3292288.20

ЗУ4

Номер точки	Координата X	Координата Y
1	436673.74	3292313.85
2	436633.10	3292369.22
3	436592.18	3292344.94
4	436593.56	3292342.77
5	436595.43	3292344.27
6	436598.14	3292340.89
7	436595.81	3292339.03
8	436605.28	3292322.72
9	436590.71	3292314.14
10	436592.77	3292310.68
11	436585.61	3292306.40
12	436588.53	3292301.59
13	436587.35	3292300.91
14	436592.26	3292292.80
15	436591.04	3292292.10
16	436594.08	3292287.26
17	436601.29	3292275.16

Изм.	Лист	№ докум.	Подпись	Дата

08.11/2020-ППТ/ПМТ

Лист

17

18	436613.97	3292281.82
19	436613.73	3292282.38
20	436615.51	3292283.17
21	436615.72	3292282.69
-ЗУБ		
Номер точки	Координата X	Координата Y
1	436556.01	3292446.35
2	436564.00	3292452.35
3	436567.89	3292455.46
4	436566.46	3292457.28
5	436561.52	3292453.42
6	436559.04	3292456.58
7	436556.56	3292459.75
8	436554.08	3292462.91
9	436551.61	3292466.08
10	436549.13	3292469.24
11	436546.65	3292472.41
12	436544.17	3292475.57
13	436541.69	3292478.74
14	436539.21	3292481.90
15	436536.73	3292485.07
16	436534.26	3292488.23
17	436531.78	3292491.40
18	436529.30	3292494.56
19	436526.64	3292492.48
20	436523.49	3292490.01
21	436520.34	3292487.55
22	436517.19	3292485.08
23	436514.04	3292482.61
24	436510.89	3292480.15
25	436507.74	3292477.68
26	436504.59	3292475.21
27	436501.44	3292472.74
28	436496.30	3292479.32
29	436492.77	3292476.80
30	436503.93	3292457.85
31	436523.68	3292469.52
32	436537.62	3292450.84
33	436547.22	3292458.04
34	436544.84	3292461.20
35	436540.05	3292457.58
36	436537.66	3292460.78
37	436535.25	3292463.98
38	436532.84	3292467.20
39	436530.46	3292470.37
40	436526.90	3292475.08
41	436525.33	3292473.89
42	436522.13	3292471.49
43	436518.94	3292469.07
44	436515.75	3292466.66
45	436512.52	3292464.29
46	436509.33	3292461.87
47	436505.69	3292466.70
48	436508.88	3292469.10
49	436512.08	3292471.52
50	436515.27	3292473.93
51	436518.45	3292476.35
52	436521.65	3292478.76
53	436521.65	3292478.76
54	436524.84	3292481.17

<i>Изм.</i>	<i>Лист</i>	<i>№ докум.</i>	<i>Подпись</i>	<i>Дата</i>

08.11/2020-ППТ/ПМТ

Лист

18

55	436528.03	3292483.58
56	436531.69	3292478.70
57	436535.23	3292473.99
58	436537.64	3292470.79
59	436540.04	3292467.59
60	436542.44	3292464.40
34	436544.84	3292461.20
:ЗУ6		
Номер точки	Координата X	Координата Y
1	436573.48	3292448.41
2	436612.98	3292397.72
3	436617.35	3292401.88
4	436589.68	3292435.22
5	436583.94	3292442.88
6	436577.10	3292451.24
:ЗУ7		
Номер точки	Координата X	Координата Y
1	436543.03	3292356.58
2	436542.10	3292338.93
3	436548.07	3292339.89
4	436549.87	3292340.18
5	436569.01	3292343.26
6	436587.01	3292353.91
7	436592.24	3292344.98
8	436610.29	3292355.69
9	436611.11	3292356.18
10	436633.10	3292369.22
11	436617.56	3292390.16
12	436612.34	3292385.28
13	436606.66	3292391.71
14	436612.98	3292397.72
15	436610.54	3292400.86
16	436544.16	3292361.62
17	436543.77	3292362.29
18	436542.59	3292361.60
19	436540.67	3292360.47
20	436541.47	3292359.10
:ЗУ8		
Номер точки	Координата X	Координата Y
1	436490.44	3292287.46
2	436456.94	3292268.09
3	436472.37	3292243.27
4	436451.32	3292231.00
5	436452.56	3292228.87
6	436454.49	3292225.38
7	436456.43	3292221.88
8	436456.14	3292221.70
9	436460.17	3292214.41
10	436464.27	3292216.63
11	436469.89	3292206.76
12	436473.98	3292208.76
13	436475.37	3292209.44
14	436462.76	3292231.64
15	436462.07	3292234.31
16	436475.92	3292242.07
17	436461.17	3292266.35
18	436492.18	3292284.28
:ЗУ9		
Номер точки	Координата X	Координата Y
1	436521.89	3292268.84

<i>Изм.</i>	<i>Лист</i>	<i>№ докум.</i>	<i>Подпись</i>	<i>Дата</i>

08.11/2020-ППТ/ПМТ

Лист

19

2	436538.96	3292241.56
3	436589.61	3292268.97
4	436548.07	3292339.89
5	436518.64	3292335.16
6	436538.58	3292300.70
7	436544.64	3292290.73
8	436548.42	3292284.32
9	436544.15	3292276.21
10	436539.65	3292273.87
11	436537.75	3292277.52
12	436542.24	3292279.86
:ЗУ10		
Номер точки	Координата X	Координата Y
1	436567.89	3292455.46
2	436566.46	3292457.28
3	436561.52	3292453.42
4	436559.04	3292456.58
5	436556.56	3292459.75
6	436554.08	3292462.91
7	436551.61	3292466.08
8	436549.13	3292469.24
9	436546.65	3292472.41
10	436544.17	3292475.57
11	436541.69	3292478.74
12	436536.73	3292485.07
13	436534.26	3292488.23
14	436531.78	3292491.40
15	436529.30	3292494.56
16	436526.64	3292492.48
17	436523.49	3292490.01
18	436520.34	3292487.55
19	436517.19	3292485.08
20	436514.04	3292482.61
21	436510.89	3292480.15
22	436504.59	3292475.21
23	436501.44	3292472.74
24	436505.69	3292466.70
25	436508.88	3292469.10
26	436512.08	3292471.52
27	436515.27	3292473.93
28	436518.45	3292476.35
29	436521.65	3292478.76
30	436524.84	3292481.17
31	436528.03	3292483.58
32	436531.69	3292478.70
33	436535.23	3292473.99
34	436537.64	3292470.79
35	436540.04	3292467.59
36	436542.44	3292464.40
37	436544.84	3292461.20
38	436547.22	3292458.04
39	436556.01	3292446.35
40	436563.20	3292451.71
:ЗУ11		
Номер точки	Координата X	Координата Y
1	436497.83	3292477.29
2	436488.43	3292470.48
3	436483.43	3292477.54
4	436477.75	3292485.54
5	436483.90	3292490.64

<i>Изм.</i>	<i>Лист</i>	<i>№ докум.</i>	<i>Подпись</i>	<i>Дата</i>

08.11/2020-ППТ/ПМТ

Лист

20

6	436486.05	3292492.43
7	436485.70	3292484.81
8	436487.21	3292486.07
9	436486.45	3292486.95
10	436484.96	3292485.70
:ЗУ12		
Номер точки	Координата X	Координата Y
1	436497.83	3292477.29
2	436488.43	3292470.48
3	436483.43	3292477.54
4	436477.75	3292485.54
5	436483.90	3292490.64
6	436486.05	3292492.43
7	436485.70	3292484.81
8	436487.21	3292486.07
9	436486.45	3292486.95
10	436484.96	3292485.70
:ЗУ13		
Номер точки	Координата X	Координата Y
1	436500.38	3292414.70
2	436497.74	3292396.64
3	436519.56	3292409.40
4	436522.86	3292403.75
5	436527.17	3292406.27
6	436533.33	3292395.71
7	436540.96	3292400.17
8	436592.24	3292390.05
9	436610.54	3292400.86
10	436573.48	3292448.41
11	436573.50	3292448.41
12	436568.81	3292444.67
13	436566.31	3292447.80
14	436563.20	3292451.71
15	436556.01	3292446.35
16	436547.22	3292458.04
17	436542.42	3292454.44
18	436511.27	3292436.23
19	436512.43	3292432.65
20	436509.58	3292431.73
21	436511.22	3292428.91
22	436501.28	3292423.02
23	436502.97	3292420.16
24	436497.01	3292416.63
25	436498.72	3292413.72
:ЗУ14		
Номер точки	Координата X	Координата Y
1	436542.10	3292338.93
2	436543.03	3292356.58
3	436541.47	3292359.10
4	436540.67	3292360.47
5	436542.59	3292361.60
6	436543.77	3292362.29
7	436544.16	3292361.62
8	436592.24	3292390.05
9	436540.96	3292400.17
10	436533.33	3292395.71
11	436527.17	3292406.27
12	436522.86	3292403.75
13	436519.56	3292409.40
14	436497.74	3292396.64

<i>Изм.</i>	<i>Лист</i>	<i>№ докум.</i>	<i>Подпись</i>	<i>Дата</i>

08.11/2020-ППТ/ПМТ

Лист

21

15	436532.30	3292337.36
:ЗУ15		
Номер точки	Координата X	Координата Y
1	436497.74	3292396.64
2	436500.38	3292414.70
3	436498.72	3292413.72
4	436497.01	3292416.63
5	436502.97	3292420.16
6	436501.28	3292423.02
7	436511.22	3292428.91
8	436509.58	3292431.73
9	436508.32	3292431.33
10	436506.57	3292436.77
11	436510.67	3292438.10
12	436511.27	3292436.23
13	436542.42	3292454.44
14	436540.05	3292457.58
15	436537.66	3292460.78
16	436535.25	3292463.98
17	436532.84	3292467.20
18	436530.46	3292470.37
19	436526.90	3292475.08
20	436525.33	3292473.89
21	436522.13	3292471.49
22	436518.94	3292469.07
23	436515.75	3292466.66
24	436512.52	3292464.29
25	436509.33	3292461.87
26	436505.69	3292466.70
27	436502.58	3292470.97
28	436501.44	3292472.74
29	436497.83	3292477.29
30	436488.43	3292470.48
31	436483.43	3292477.54
32	436438.31	3292442.75
33	436461.60	3292399.53
34	436482.21	3292411.68
35	436482.45	3292411.89
36	436485.67	3292413.75
37	436488.20	3292409.08
38	436494.46	3292397.94
:ЗУ16		
Номер точки	Координата X	Координата Y
1	436461.60	3292399.53
2	436459.19	3292398.11
3	436455.40	3292395.76
4	436492.46	3292330.95
5	436532.30	3292337.36
6	436497.74	3292396.64
7	436494.46	3292397.94
8	436488.20	3292409.08
9	436485.67	3292413.75
10	436482.45	3292411.89
11	436482.21	3292411.68
1	436461.60	3292399.53
12	436505.58	3292370.22
13	436496.24	3292364.78
14	436490.13	3292375.23
15	436499.47	3292380.63
12	436505.58	3292370.22

<i>Изм.</i>	<i>Лист</i>	<i>№ докум.</i>	<i>Подпись</i>	<i>Дата</i>

08.11/2020-ППТ/ПМТ

Лист

22

16	436492.75	3292386.85
17	436488.47	3292384.52
18	436486.22	3292388.68
19	436490.50	3292391.00
16	436492.75	3292386.85
:ЗУ17		
Номер точки	Координата X	Координата Y
1	436371.05	3292391.02
2	436385.69	3292365.58
3	436397.59	3292372.46
4	436408.46	3292379.21
5	436411.60	3292373.94
6	436414.89	3292368.42
7	436422.99	3292373.14
8	436436.61	3292350.10
9	436470.29	3292369.73
10	436455.40	3292395.76
11	436459.19	3292398.11
12	436461.60	3292399.53
13	436438.31	3292442.75
:ЗУ18		
Номер точки	Координата X	Координата Y
1	436397.59	3292372.46
2	436385.69	3292365.58
3	436393.11	3292352.68
4	436397.26	3292345.57
5	436378.60	3292334.37
6	436383.52	3292326.43
7	436396.49	3292305.18
8	436420.52	3292319.24
9	436492.46	3292330.95
10	436470.29	3292369.73
11	436454.40	3292360.56
12	436436.61	3292350.10
13	436422.99	3292373.14
14	436414.89	3292368.42
15	436411.60	3292373.94
16	436408.46	3292379.21
17	436428.38	3292359.75
18	436424.00	3292357.06
19	436421.55	3292361.06
20	436425.93	3292363.75
:ЗУ19		
Номер точки	Координата X	Координата Y
1	436513.74	3292264.16
2	436548.42	3292284.32
3	436544.64	3292290.73
4	436535.21	3292285.03
5	436529.15	3292295.01
6	436538.58	3292300.70
7	436518.64	3292335.16
8	436476.18	3292328.33
:ЗУ20		
Номер точки	Координата X	Координата Y
1	436480.90	3292251.97
2	436471.46	3292246.36
3	436474.51	3292241.20
4	436461.50	3292233.95
5	436462.76	3292231.64
6	436475.37	3292209.44

<i>Изм.</i>	<i>Лист</i>	<i>№ докум.</i>	<i>Подпись</i>	<i>Дата</i>

08.11/2020-ППТ/ПМТ

Лист

23

7	436522.22	3292232.50
8	436538.96	3292241.56
9	436521.89	3292268.84
10	436513.74	3292264.16
11	436499.86	3292287.87
12	436470.12	3292270.24
:ЗУ21		
Номер точки	Координата X	Координата Y
1	436396.49	3292305.18
2	436403.40	3292293.87
3	436406.07	3292289.21
4	436434.13	3292239.45
5	436437.67	3292241.27
6	436438.49	3292241.82
7	436447.39	3292225.81
8	436452.56	3292228.87
9	436462.07	3292234.31
10	436474.51	3292241.20
11	436471.46	3292246.36
12	436480.90	3292251.97
13	436470.12	3292270.24
14	436499.86	3292287.87
15	436476.18	3292328.33
16	436420.52	3292319.24

<i>Изм.</i>	<i>Лист</i>	<i>№ докум.</i>	<i>Подпись</i>	<i>Дата</i>

08.11/2020-ППТ/ПМТ

Лист

24