

УТВЕРЖДЕНЫ
 постановлением администрации
 города Усолье-Сибирское
 от 2020г. №

ДОКУМЕНТАЦИЯ ПО ПЛАНИРОВКЕ ТЕРРИТОРИИ

ПРОЕКТ ПЛАНИРОВКИ И ПРОЕКТ МЕЖЕВАНИЯ ТЕРРИТОРИИ

основная часть
 (утверждаемая)

					<i>Документация по планировке территории</i>		
<i>Изм.</i>	<i>Лист</i>	<i>№ докум.</i>	<i>Подпись</i>	<i>Дата</i>			
<i>Разраб.</i>					Российская Федерация, Иркутская область, г. Усолье-Сибирское, в районе пр-кт Красных партизан – пр-кт Космонавтов – пр-кт Красных партизан	<i>Стадия</i>	<i>Лист</i>
<i>Провер.</i>							<i>Листов</i>
						1	27

СОСТАВ ДОКУМЕНТАЦИИ ПО ПЛАНИРОВКЕ ТЕРРИТОРИИ

Обозначение документа	Наименование	Примечание
1	2	3
АЛЬБОМ 1	ПРОЕКТ ПЛАНИРОВКИ И МЕЖЕВАНИЯ ТЕРРИТОРИИ Основная часть (утверждаемая)	
	ПОЛОЖЕНИЕ О ХАРАКТЕРИСТИКАХ ПЛАНИРУЕМОГО РАЗВИТИЯ ТЕРРИТОРИИ (текстовая часть)	
	ГРАФИЧЕСКИЕ МАТЕРИАЛЫ	
	ПРИЛОЖЕНИЯ	
АЛЬБОМ 2	ПРОЕКТ ПЛАНИРОВКИ ТЕРРИТОРИИ	
	Материалы по обоснованию	
	ПОЯСНИТЕЛЬНАЯ ЗАПИСКА	
	ГРАФИЧЕСКИЕ МАТЕРИАЛЫ	
АЛЬБОМ 3	ПРОЕКТ МЕЖЕВАНИЯ ТЕРРИТОРИИ	
	Материалы по обоснованию	
	ПОЯСНИТЕЛЬНАЯ ЗАПИСКА	
	ГРАФИЧЕСКИЕ МАТЕРИАЛЫ	

СОДЕРЖАНИЕ

Обозначение документа	Наименование	Стр.
1	2	3
АЛЬБОМ 1	ПРОЕКТ ПЛАНИРОВКИ И МЕЖЕВАНИЯ ТЕРРИТОРИИ Основная часть (утверждаемая)	
04-10/2020-ПЗ.1	ПОЛОЖЕНИЕ О ХАРАКТЕРИСТИКАХ ПЛАНИРУЕМОГО РАЗВИТИЯ ТЕРРИТОРИИ (текстовая часть)	
Раздел 1	1. ПРОЕКТ ПЛАНИРОВКИ ТЕРРИТОРИИ	
	1.1. Общие сведения	
	1.1.1. Документы-основания для разработки документации по планировке территории	4
	1.1.2. Описание местоположения границ территории планировки и межевания	4
	1.1.3. Исходные данные	4
	1.2. Положение от характеристиках планируемого развития территории	
	1.2.1. Современное использование территории	5
	1.2.2. Определение параметров планируемого развития территории. Плотность и параметры застройки территории	5
	1.2.3. Система транспортной инфраструктуры	5
	1.3. Положение об очередности планируемого развития территории	5
	1.4. Основные технико-экономические показатели проекта планировки	5
Раздел 2	2.ПРОЕКТ МЕЖЕВАНИЯ ТЕРРИТОРИИ	
	2.1. Введение	7
	2.2. Перечень и сведения о площади образуемых земельных участках, в том числе возможные их способы образования. Виды разрешенного использования образуемых земельных участков в соответствии с проектом планировки	7
	2.3. Линии отступа от красных линий	14
	2.4. Охрана окружающей среды	14
	2.5. Защита территории от чрезвычайных ситуаций природного и техногенного характера	17
	2.6. Гражданская оборона и обеспечение пожарной безопасности	18
	2.7. Перечень используемых материально-технических документов	20
	ГРАФИЧЕСКИЕ МАТЕРИАЛЫ	
04-10/2020-ППТ	Анализ исходных данных. Ситуационный план М 1:3000	ЛИСТ 1
04-10/2020-ППТ	Анализ исходных данных. Фрагмент Правил землепользования и застройки М 1:5000	ЛИСТ 2
04-10/2020-ППТ	Чертеж проекта планировки территории М 1:1000	ЛИСТ 3
04-10/2020-ППТ	Схема границ зон с особыми условиями использования территорий М 1:1000	ЛИСТ 4
04-10/2020-ПМТ	Чертеж межевания территории М 1:1000	ЛИСТ 5
04-10/2020-ПМТ	Чертеж красных линий М 1:1000	ЛИСТ 6

ПОЛОЖЕНИЕ
О ХАРАКТЕРИСТИКАХ ПЛАНИРУЕМОГО РАЗВИТИЯ ТЕРРИТОРИИ

Плотность и параметры застройки территории, характеристики объектов капитального строительства жилого назначения и объектов коммунальной, транспортной инфраструктур

1. ПРОЕКТ ПЛАНИРОВКИ ТЕРРИТОРИИ

1.1. Общие сведения

1.1.1. Документы-основания для разработки документации по планировке территории

Проект планировки территории разработан в отношении планировочной единицы, расположенной в районе пр-кт Красных партизан – пр-кт Космонавтов – пр-кт Красных партизан г. Усолье-Сибирское Иркутской области Российской Федерации, на основании постановления администрации города Усолье-Сибирское от 05.11.2020г. № 2025 «О принятии решения о подготовке документации по планировке территории в районе пр-кт Красных партизан – пр-кт Космонавтов – пр-кт Красных партизан г. Усолье-Сибирское Иркутской области Российской Федерации».

1.1.2. Описание местоположения границ территории планировки и межевания

Категория земель	Земли населенного пункта
Муниципальное образование	«город Усолье-Сибирское» Иркутской области
Кадастровый квартал	38:31:0000055
Объект планировки и межевания	Часть квартала 38:31:0000055
Площадь территории планировки и межевания	32990 кв.м.

1.1.3. Исходные данные

- Генеральный план муниципального образования «город Усолье-Сибирское», утвержденный решением городской Думы от 17.07.2009г. № 43/4;
- Правила землепользования и застройки муниципального образования «город Усолье-Сибирское», утвержденные решением городской Думы от 25.06.2020г. № 33/7. Карта градостроительного зонирования;
- Местные нормативы градостроительного проектирования муниципального образования «город Усолье-Сибирское», утвержденные решением городской Думы от 28.01.2016г. № 9/6;
- Кадастровый план территории.

1.2. Положение о характеристиках планируемого развития территории

1.2.1. Современное использование территории

Проектом планировки разрабатывается застроенная территория площадью 32990 кв.м. Территория имеет вытянутую форму в направлении с северо-востока на юго-запад. В

					04-10/2020-ПЗ.1	Лист
Изм.	Лист	№ докум.	Подпись	Дата		4

соответствии с документами территориального планирования муниципального образования «город Усолье-Сибирское» в границах планируемой территории не предусмотрено размещение объектов федерального, регионального и местного значения.

1.2.2. Определение параметров планируемого развития территории. Плотность и параметры застройки территории

- Проектом планировки территории:
- выделяются элементы планировочной структуры
 - устанавливаются границы зоны планируемого размещения объектов капитального строительства;
 - устанавливаются параметры планируемого развития элементов планировочной структуры;
 - устанавливаются границы территорий общего пользования.

В границах территорий общего пользования размещаются улицы, проезды. В целях регулирования новой застройки (нового строительства) устанавливаются линии отступа от красных линий на расстоянии от красных линий улиц – 5м. Существующие/утвержденные красные линии в границах территории не подлежат изменению и утверждены постановлением администрации города Усолье-Сибирское от 30.03.2019г. № 636 «Об утверждении проекта планировки и проекта межевания территории улично-дорожной сети пр-кт Красных партизан – ул. Дзержинского г. Усолье-Сибирское Иркутской области Российской Федерации», постановлением администрации города Усолье-Сибирское от 06.11.2019г. № 2719 «Об утверждении проекта планировки и проекта межевания территории улично-дорожной сети пр-кт Химиков – пр-кт Космонавтов г. Усолье-Сибирское Иркутской области Российской Федерации». Линии отступа от красных линий в целях определения места допустимого размещения зданий, строений, сооружений совпадают с красными линиями* (*в условиях реконструкции существующей застройки отступы от границ земельного участка формируются в соответствии со сложившейся линией застройки или по красной линии). Устанавливаемые красные линии устанавливаются в отношении территории общего пользования.

1.2.3. Система транспортной инфраструктуры

Улично-дорожная сеть проектируемой территории выполнена в соответствии с требованиями нормативов градостроительного регулирования и представлена дорогами местного значения и дорогой федерального значения. Проспект Красных партизан, проспект Космонавтов, окружающие проектируемую территорию, относятся к категории к категории магистральных улиц районного значения. Проектируемая территория находится в пределах 500-метрового радиуса доступности остановочных пунктов общественного транспорта. Для обеспечения автомобильных проездов и противопожарного обслуживания объектов капитального строительства предусмотрены проезды с двумя полосами не менее 3,5 м.

1.3. Положение об очередности планируемого развития территории

Планируемое развитие: реконструкция и строительство объектов капитального строительства.

1.4. Основные технико-экономические показатели проекта планировки

Таблица 1

№ п/п	Показатели	Единица измерения	Количество
1.	Территория		
1.1.	Площадь проектируемой территории	кв.м.	32990
	В том числе:		

					04-10/2020-ПЗ.1	Лист
Изм.	Лист	№ докум.	Подпись	Дата		5

	– территория жилой застройки	кв.м.	0
	– территория промышленных объектов	кв.м.	0
	– территория многофункциональной общественно-деловой застройки	кв.м.	17547
	– территория специализированной общественной застройки	кв.м.	7750
	– территория озелененных территорий общего пользования (лесопарки, парки, сады, скверы, бульвары, городские леса)	кв.м.	7693
2.	Промышленные объекты		
	Предельная высота зданий, строений и сооружений	м	0
	Процент застройки	%	0
3.	Транспортная инфраструктура		
	Протяженность улично-дорожной сети:		
	Дороги общегородского значения	км.	0
	Дороги местного значения	км.	0
	Проезды	км.	0,13

2. ПРОЕКТ МЕЖЕВАНИЯ ТЕРРИТОРИИ

2.1. Введение

Разработка проекта межевания территории в отношении планировочной единицы, расположенной в районе пр-кт Красных партизан – пр-кт Космонавтов – пр-кт Красных партизан г. Усолье-Сибирское Иркутской области Российской Федерации выполняется в целях:

- установления границ застроенных земельных участков;
- обоснования оптимальных размеров и границ образуемых земельных участков, а так же исключения чересполосиц и пересечений земельных участков в данном планировочном элементе;
- проведения кадастровых работ по формированию межевого плана и постановки на кадастровый учет земельных участков.

Основанием для разработки проекта межевания является:

постановление администрации города Усолье-Сибирское от 05.11.2020г. № 2025 «О принятии решения о подготовке документации по планировке территории в районе пр-кт Красных партизан – пр-кт Космонавтов – пр-кт Красных партизан г. Усолье-Сибирское Иркутской области Российской Федерации».

Проект разработан в соответствии с:

- Градостроительным кодексом Российской Федерации;
- Земельным кодексом Российской Федерации;
- Жилищным кодексом Российской Федерации;
- СНиП 11-04-2003 «Инструкция о порядке разработки, согласования, экспертизы и утверждения градостроительной документации» (в части, не противоречащей Градостроительному кодексу Российской Федерации);
- СП 4.2.13330.2016 «Градостроительство. Планировка и застройка городских и сельских поселений»;
- Федеральным законом от 22.07.2018г. № 123-ФЗ «Технический регламент о требованиях пожарной безопасности»;
- Приказом Минэкономразвития РФ от 03.08.2018г. № 388 «Об утверждении требований к проекту межевания земельных участков».

2.2. Перечень и сведения о площади образуемых земельных участков, в том числе возможные способы их образования. Виды разрешенного использования образуемых земельных участков в соответствии с проектом планировки.

Подготовка проекта межевания территории осуществляется применительно к территории, расположенной в границах элементов планировочной структуры. Проект межевания территории разрабатывается в целях определения местоположения границ образуемых земельных участков и установления границ красных линий. При подготовке проекта межевания определение местоположения границ образуемых земельных участков осуществляется в соответствии с требованиями Правил землепользования и застройки муниципального образования «город Усолье-Сибирское».

Способы образования земельных участков представлены в таблице 2.

Таблица 2

Условный номер, образуемого земельного участка	Способ образования земельного участка
:ЗУ1	перераспределение земельного участка с кадастровым номером 38:31:000055:76 и земель, находящихся в государственной или

					04-10/2020-ПЗ.1	Лист
Изм.	Лист	№ докум.	Подпись	Дата		7

	муниципальной собственности
:342	перераспределение земельного участка с кадастровым номером 38:31:000055:36 и земель, находящихся в государственной или муниципальной собственности
:343	перераспределение земельного участка с кадастровым номером 38:31:000055:7841 и земель, находящихся в государственной или муниципальной собственности
:344	перераспределение земельного участка с кадастровым номером 38:31:000055:448 и земель, находящихся в государственной или муниципальной собственности
:345	перераспределение земельного участка с кадастровым номером 38:31:000055:69 и земель, находящихся в государственной или муниципальной собственности
:346	образование из земель, находящихся в государственной или муниципальной собственности

На застроенных территориях размеры земельных участков определяются в соответствии с действующими градостроительными нормативами, нормами предоставления земельных участков и градостроительными регламентами, установленными Правилами землепользования и застройки муниципального образования «город Усолье-Сибирское».

Согласно Правил землепользования и застройки муниципального образования «город Усолье-Сибирское», проектируемые земельные участки, за исключением проектируемых земельных участков :341, :343, расположены в территориальной зоне многофункциональной общественно-деловой (ОДЗ-1). Проектируемый земельный участок :341 расположен в территориальной зоне специализированной общественной застройки (ОДЗ-2), :343 – в территориальной зоне озелененных территорий общего пользования (лесопарки, парки, сады, скверы, бульвары, городские леса) (РЗ-2),

Для вида разрешенного использования **«земельные участки (территории) общего пользования 12.0.»** Правилами землепользования и застройки муниципального образования «город Усолье-Сибирское» предусмотрены следующие параметры разрешенного строительства:

Описание вида разрешенного использования земельного участка:

Земельные участки общего пользования.

Содержание данного вида разрешенного использования включает в себя содержание видов разрешенного использования с кодами 12.0.1 – 12.0.2

Объекты капитального строительства:

Пешеходные тротуары;

Пешеходные переходы;

Бульвары;

Набережные;

Береговые полосы водных объектов общего пользования, скверы, объекты улично-дорожной сети, малые архитектурных форм благоустройства

Параметры разрешенного использования:

Минимальный размер земельного участка – 0,001 га.

Максимальный размер земельного участка – 30,0 га.

Территорию зеленых насаждений принимать для:

– бульвара 70–75 % общей площади зоны, аллеи, дорожки, площадки –25–30%;

– сквера 60–75 % общей площади зоны, аллеи, дорожки, площадки –25–40%.

Минимальный отступ от границ земельного участка в целях определения мест допустимого размещения зданий, строений, сооружений, за пределами которых запрещено строительство зданий, строений, сооружений– не подлежит установлению.

					04-10/2020-ПЗ.1	Лист
Изм.	Лист	№ докум.	Подпись	Дата		8

Предельная высота, предельное количество этажей зданий, строений, сооружений не подлежат установлению.

Максимальный процент застройки в границах земельного участка, определяемый как отношение суммарной площади земельного участка, которая может быть застроена, ко всей площади земельного участка – не подлежит установлению.

Для вида разрешенного использования **«магазины 4.4.»** Правилами землепользования и застройки муниципального образования «город Усолье-Сибирское» предусмотрены следующие параметры разрешенного строительства:

Описание вида разрешенного использования земельного участка:

Размещение объектов капитального строительства, предназначенных для продажи товаров, торговая площадь которых составляет до 5000 кв. м.

Объекты капитального строительства:

Объекты мелкорозничной торговли.

Параметры разрешенного использования:

Минимальный размер земельного участка 300 кв. м.

Максимальный размер земельного участка 3 га.

Отступ от красной линии – не менее 5 метров, при новом строительстве.

Максимальное количество этажей – до 2 эт.

Высота – до 10 м.

Минимальный процент озеленения – 10%.

Максимальный процент застройки в границах земельного участка, определяемый как отношение суммарной площади земельного участка, которая может быть застроена, ко всей площади земельного участка – 70%.

Минимальный отступ от границ земельного участка в целях определения места допустимого размещения зданий, строений, сооружений, за пределами которых запрещено строительство зданий, строений, сооружений – 1м.

Для вида разрешенного использования **«отдых (рекреация) 5.0.»** Правилами землепользования и застройки муниципального образования «город Усолье-Сибирское» предусмотрены следующие параметры разрешенного строительства:

Описание вида разрешенного использования земельного участка:

Обустройство мест для занятия спортом, физической культурой, пешими или верховыми прогулками, отдыха и туризма, наблюдения за природой, пикников, охоты, рыбалки и иной деятельности; создание и уход за парками, городскими лесами, садами и скверами, прудами, озерами, водохранилищами, пляжами, береговыми полосами водных объектов общего пользования, а также обустройство мест отдыха в них.

Объекты капитального строительства:

Открытые спортивные площадки, зоны пикников.

Объекты обустройства зон отдыха.

Параметры разрешенного использования: Минимальный размер земельного участка – 0,001 га.

Максимальный размер земельного участка – 30,0 га. Территорию зеленых насаждений принимать для:– бульвара 70–75 % общей площади зоны, аллеи, дорожки, площадки –25–30%;– сквера 60–75 % общей площади зоны, аллеи, дорожки, площадки –25–40%. Минимальный отступ от границ земельного участка в целях определения мест допустимого размещения зданий, строений, сооружений, за пределами которых запрещено строительство зданий, строений, сооружений – не подлежит установлению. Предельная высота, предельное количество этажей зданий, строений, сооружений не подлежат установлению.

Максимальный процент застройки в границах земельного участка, определяемый как отношение суммарной площади земельного участка, которая может быть застроена, ко всей площади земельного участка – не подлежит установлению.

					04-10/2020-ПЗ.1	Лист
Изм.	Лист	№ докум.	Подпись	Дата		9

Для вида разрешенного использования «**служебные гаражи 4.9.**» Правилами землепользования и застройки муниципального образования «город Усолье-Сибирское» предусмотрены следующие параметры разрешенного строительства:

Описание вида разрешенного использования земельного участка:

Размещение постоянных или временных гаражей, стоянок для хранения служебного автотранспорта, используемого в целях осуществления видов деятельности, предусмотренных видами разрешенного использования с кодами 3.0, 4.0, а также для стоянки и хранения транспортных средств общего пользования, в том числе в депо

Объекты капитального строительства:

Постоянные или временные гаражи с несколькими стояночными местами, стоянки (парковки).
Многоярусные, подземные, надземные, подземно-надземные гаражи.

Параметры разрешенного использования:

Минимальный размер земельного участка для гаража – 24 кв.м. (одно м/м), максимальный размер земельного участка для гаража – 48 кв.м.

При примыкании участков для стоянки к проезжей части улиц и проездов – 18 кв.м (одно м/м).

Максимальный размер земельного участка для автостоянок – 1000 кв.м.

Предельное количество этажей – 2 эт.

Отступ от красной линии – не менее 5 м., при новом строительстве.

Минимальный отступ от границ земельного участка в целях определения мест допустимого размещения зданий, строений, сооружений, за пределами которых запрещено строительство зданий, строений, сооружений – не менее 1м., при новом строительстве.

Расстояние от наземных и наземно-подземных гаражей, открытых стоянок, предназначенных для постоянного и временного хранения легковых автомобилей до жилых домов и общественных зданий, а также до участков школ, детских яслей-садов и лечебных учреждений стационарного типа, размещаемых на селитебных территориях принимать не менее приведенных в СП 42.13330.2016 «Градостроительство. Планировка и застройка городских и сельских поселений», 2.2.1/2.1.1.1200-03 «Санитарно-защитные зоны и санитарная классификация предприятий, сооружений и иных объектов»

Не допускается устройство стоянок, а также гостевых парковок в пределах первого этажа жилого здания. Этажи жилые и этажи с помещениями для детских дошкольных учреждений и лечебно-профилактических учреждений должны отделяться от подземной автостоянки техническим этажом.

Надземные автостоянки высотой не более 6 этажей (ярусов), подземные – не более 4 этажей (ярусов)

Минимальный отступ от границ земельного участка в целях определения мест допустимого размещения зданий, строений, сооружений, за пределами которых запрещено строительство зданий, строений, сооружений – не устанавливается.

Максимальный процент застройки в границах земельного участка, определяемый как отношение суммарной площади земельного участка, которая может быть застроена, ко всей площади земельного участка для подземных автостоянок – 80%, для надземных автостоянок – 70%.

Для вида разрешенного использования «**общественное питание 4.6.**» Правилами землепользования и застройки муниципального образования «город Усолье-Сибирское» предусмотрены следующие параметры разрешенного строительства:

Описание вида разрешенного использования земельного участка:

Размещение объектов капитального строительства в целях устройства мест общественного питания (рестораны, кафе, столовые, закусочные, бары).

Объекты капитального строительства:

Объекты общественного питания.

Параметры разрешенного использования:

Минимальный размер земельных участков – 0,03 га.

Максимальный размер земельных участков – 0,5га.

Отступ от красной линии – не менее 5 метров, при новом строительстве.

					04-10/2020-ПЗ.1	Лист
Изм.	Лист	№ докум.	Подпись	Дата		10

Максимальное количество этажей – 3 этажа.

Максимальная высота оград – 1,5 м.

Максимальный процент застройки в границах земельного участка, определяемый как отношение суммарной площади земельного участка, которая может быть застроена, ко всей площади земельного участка – 70%.

Минимальный отступ от границ земельного участка в целях определения места допустимого размещения зданий, строений, сооружений, за пределами которых запрещено строительство зданий, строений, сооружений – 1м.

Минимальная длина стороны земельного участка по уличному фронту – 30 м.

Минимальная ширина/глубина – 15 м.

Минимальный процент озеленения – 10%.

Для вида разрешенного использования **«осуществление религиозных обрядов 3.7.1»** Правилами землепользования и застройки муниципального образования «город Усолье-Сибирское» предусмотрены следующие параметры разрешенного строительства:

Описание вида разрешенного использования земельного участка:

Размещение зданий и сооружений, предназначенных для совершения религиозных обрядов и церемоний

Объекты капитального строительства:

Церкви, соборы, храмы, часовни, монастыри, мечети, молельные дома, синагоги

Параметры разрешенного использования:

Предельная высота зданий – 50 м.

Минимальный размер земельного участка – 0,001 га.

Максимальный размер земельного участка – 0,5 га.

Предельная высота зданий, строений и сооружений – 30 м.

Минимальный отступ от границ земельного участка в целях определения мест допустимого размещения зданий, строений, сооружений, за пределами которых запрещено строительство зданий, строений, сооружений – не менее 1м.

Отступ от красных линий – не менее 5м.

Максимальный процент застройки в границах земельного участка, определяемый как отношение суммарной площади земельного участка, которая может быть застроена, ко всей площади земельного участка – 70%.

Сведения о характеристиках вновь образуемых (включая виды разрешенного использования земельных участков), уточняемых и ликвидируемых земельных участках представлены в таблицах 3, 4.

Сведения о границах вновь образуемых, уточняемых земельных участках представлены в таблице 5

Сведения о границах установленных красных линиях постановлением администрации города Усолье-Сибирское от 30.03.2019г. № 636 «Об утверждении проекта планировки и проекта межевания территории улично-дорожной сети пр-кт Красных партизан – ул. Дзержинского г. Усолье-Сибирское Иркутской области Российской Федерации», постановлением администрации города Усолье-Сибирское от 06.11.2019г. № 2719 «Об утверждении проекта планировки и проекта межевания территории улично-дорожной сети пр-кт Химиков – пр-кт Космонавтов г. Усолье-Сибирское Иркутской области Российской Федерации». Линии отступа от красных линий в целях определения места допустимого размещения зданий, строений, сооружений совпадают с красными линиями (*в условиях реконструкции существующей застройки отступы от границ земельного участка формируются в соответствии со сложившейся линией застройки или по красной линии). Устанавливаемые красные линии устанавливаются в отношении территории общего пользования, представлены в таблице 7 (ЛИСТ 6). Сведения о границах устанавливаемых красных линий представлены в таблице 6 (ЛИСТ 7).*

Ведомость образуемых земельных участков

Таблица 3

Условный номер земельного участка	Местоположение	Категория земель	Разрешенное использование	Площадь образуемого земельного участка, м2
-----------------------------------	----------------	------------------	---------------------------	--

					04-10/2020-ПЗ.1	Лист 11
Изм.	Лист	№ докум.	Подпись	Дата		

:391	Российская Федерация, Иркутская область, муниципальное образование «город Усолье-Сибирское», г.Усолье-Сибирское, пр-кт Красных партизан, з/у 55	земли населенных пунктов	осуществление религиозных обрядов 3.7.1.	5771
:392	Российская Федерация, Иркутская область, муниципальное образование «город Усолье-Сибирское», г.Усолье-Сибирское, Иркутская область, г. Усолье- Сибирское, в районе жилого дома № 65 по пр.Красных Партизан (ПРИСВОЕНИЕ АДРЕСА)	земли населенных пунктов	магазины 4..4., общественное питание 4.6.	2953
:393	Российская Федерация, Иркутская область, муниципальное образование «город Усолье-Сибирское», г.Усолье-Сибирское (ПРИСВОЕНИЕ АДРЕСА)	земли населенных пунктов	отдых (рекреация) 5.0.	7693
:394	Российская Федерация, Иркутская область, муниципальное образование «город Усолье-Сибирское», г.Усолье-Сибирское, в районе кинотеатра "Равесник" по пр-кту Красных Партизан	земли населенных пунктов	служебные гаражи 4.9.	1674
:395	Российская Федерация, Иркутская область, муниципальное образование «город Усолье-Сибирское», г.Усолье-Сибирское, Иркутская область, г. Усолье- Сибирское (ПРИСВОЕНИЕ АДРЕСА)	земли населенных пунктов	магазины 4..4	1066
:396	Российская Федерация, Иркутская область, муниципальное образование «город Усолье-Сибирское», г.Усолье-Сибирское,	земли населенных пунктов	земельные участки (территории) общего пользования 12.0.	1402

Ведомость ликвидируемых земельных участков

Таблица 4

Кадастровый номер земельного участка	Местоположение	Категория земель	Разрешенное использование	Площадь ликвидируемого земельного участка, м2
38:31:000055:36	Иркутская область, г.Усолье-Сибирское, в районе жилого дома № 65 по пр.Красных Партизан	земли населенных пунктов	для эксплуатации магазина продовольственных товаров с кафе	1500
38:31:000055:76	Иркутская область, г.Усолье-Сибирское, пр-кт Красных Партизан, 55	земли населенных пунктов	для строительства православного храма	5600
38:31:000055:7841	Иркутская область, г.Усолье-Сибирское, в районе Прихода храма Свято- Никольского по пр-кту Красных партизан	земли населенных пунктов	для размещения скверов, парков, городских садов	6804

					04-10/2020-ПЗ.1	Лист
						12
Изм.	Лист	№ докум.	Подпись	Дата		

38:31:000055:443	Иркутская область, г.Усолье-Сибирское, в районе кинотеатра "Робесник" по пр-кту Красных Партизан	земли населенных пунктов	обслуживание автотранспорта	1552
38:31:000055:69	Иркутская обл., г. Усолье- Сибирское, в районе кинотеатра "Робесник"	земли населенных пунктов	для строительства специализированного магазина кодак-экспресс	600

Каталог координат земельных участков в системе МСК-38, зона 3

Таблица 5

:3У1			:3У2		
Номер точки	Координата X	Координата Y	Номер точки	Координата X	Координата Y
1	433802.01	3291942.30	1	433697.44	3291933.41
2	433735.66	3291986.98	2	433731.56	3291984.51
3	433725.67	3291993.74	3	433721.63	3291991.68
4	433721.63	3291991.68	4	433718.64	3291993.84
5	433731.56	3291984.51	5	433692.69	3292011.98
6	433697.44	3291933.41	6	433657.95	3291960.03
7	433698.92	3291932.42	:3У4		
8	433696.56	3291928.92	Номер точки	Координата X	Координата Y
9	433762.92	3291884.24	1	433822.19	3292023.94
:3У3			2	433785.29	3292049.41
Номер точки	Координата X	Координата Y	3	433776.25	3292055.55
1	433818.49	3291931.38	4	433772.72	3292057.79
2	433808.87	3291937.85	5	433756.80	3292035.03
3	433807.22	3291938.97	6	433760.56	3292032.37
4	433804.88	3291940.53	7	433806.80	3292001.06
5	433803.22	3291941.65	:3У5		
6	433802.01	3291942.30	Номер точки	Координата X	Координата Y
7	433735.66	3291986.98	1	433772.72	3292057.79
8	433725.67	3291993.74	2	433742.58	3292078.26
9	433721.63	3291991.68	3	433740.51	3292079.52
10	433718.64	3291993.84	4	433725.35	3292056.56
11	433692.69	3292011.98	5	433756.80	3292035.03
12	433688.91	3292014.63	:3У6		
13	433690.76	3292017.38	Номер точки	Координата X	Координата Y
14	433704.77	3292038.21	1	433785.29	3292049.37
15	433708.13	3292043.19	2	433795.79	3292065.46
16	433717.56	3292057.20	3	433805.58	3292081.00
17	433719.62	3292060.22	4	433806.25	3292082.08
18	433725.35	3292056.56	5	433809.31	3292086.79
19	433760.56	3292032.37	6	433781.41	3292106.05
20	433806.80	3292001.06	7	433781.68	3292106.49
21	433821.29	3291991.25	8	433765.26	3292117.00
22	433823.13	3291990.00	9	433740.51	3292079.52
23	433816.26	3291979.83	10	433764.13	3292063.86
24	433833.49	3291968.68	11	433776.46	3292055.46
25	433830.87	3291964.86	Внутренний контур		
26	433834.09	3291962.67	Номер точки	Координата X	Координата Y
27	433837.89	3291960.14	12	433785.46	3292056.39
			13	433769.83	3292067.17
			14	433756.40	3292076.26
			15	433755.57	3292076.82
			15	433755.57	3292076.82
			16	433771.46	3292099.94
			17	433793.49	3292084.84
			18	433800.66	3292080.15
			19	433793.82	3292069.45

					04-10/2020-ПЗ.1	Лист
Изм.	Лист	№ докум.	Подпись	Дата		13

2.3. *Линии отступа от красных линий. Красные линии*

Красные линии – линии, которые обозначают границы территорий общего пользования и подлежат установлению, изменению или отмене в документации по планировке территории (пп.11 ст.1 Градостроительного кодекса РФ).

Согласно п.5 ст. 43 Градостроительного кодекса РФ проекте межевания отображаются линии отступа от красных линий в целях определения мест допустимого размещения зданий, строений, сооружений (линии застройки). Отступы от красных линий – 5 м. (при новом строительстве). Красные линии не устанавливаются проектом межевания в отношении ул. Интернациональная. Существующие/установленные красные линии в границах территории не подлежат изменению и утверждены постановлением администрации города Усолье-Сибирское от 0.03.2020г. № 638 «Об утверждении проекта планировки и проекта межевания территории улично-дорожной сети ул. Менделеева – ул. Интернациональная – ул. Суворова г. Усолье-Сибирское Иркутской области Российской Федерации» и представлены в таблице 7 (ЛИСТ 5). Сведения о границах устанавливаемых красных линий представлены в таблице 6(ЛИСТ 5).

Линии отступа от красных линий в целях определения места допустимого размещения зданий, строений, сооружений совпадают с красными линиями* (* в условиях реконструкции существующей застройки отступы от границ земельного участка формируются в соответствии со сложившейся линией застройки или по красной линии).

2.4. *Охрана окружающей среды*

В соответствии с Федеральным законом от 10.01.2002 № 7-ФЗ «Об охране окружающей среды» *охрана окружающей среды* – это деятельность органов государственной власти Российской Федерации, органов государственной власти субъектов Российской Федерации, органов местного самоуправления, общественных и иных некоммерческих объединений, юридических и физических лиц, направленная на сохранение и восстановление природной среды, рациональное использование и воспроизводство природных ресурсов, предотвращение негативного воздействия хозяйственной и иной деятельности на окружающую среду и ликвидацию ее последствий (далее также – природоохранная деятельность).

При разработке проекта планировки необходимо соблюдение требований в области охраны окружающей среды, санитарно-гигиенических норм, санитарной очистке, обезвреживанию и безопасному размещению отходов потребления, соблюдению нормативов допустимых выбросов и сбросов веществ и микроорганизмов, а также по восстановлению природной среды, рекультивации земель, благоустройству территорий и иных мер по обеспечению охраны окружающей среды и экологической безопасности в соответствии с законодательством.

Основным мероприятием по охране окружающей среды и поддержанию благоприятной санитарно-эпидемиологической обстановки в условиях градостроительного развития территории проектирования является установление зон с особыми условиями использования.

В пределах территории проектирования имеются охранные зоны ЛЭП напряжением 0,4кВ, определяемые Постановлением Правительства РФ от 24.02.2009г. № 160 «О порядке установления охранных зон объектов электросетевого хозяйства и особых условий использования земельных участков, расположенных в границах таких зон».

В соответствии с требованиями к границам установления охранных зон объектов электросетевого хозяйства, вышеназванных правил, охранные зоны электрических сетей устанавливаются на расстоянии 2 м вдоль воздушных линий электропередачи ВЛ-0,4кВ, в виде части поверхности земельного участка и воздушного пространства, ограниченных вертикальными плоскостями, отстоящими по обе стороны линии от крайних проводов, на высоту, соответствующую высоте опор воздушных линий электропередачи, ограниченной параллельными вертикальными плоскостями, отстоящими по обе стороны линии электропередачи от крайних проводов при неотклоненном их положении.

					04-10/2020-ПЗ.1	Лист
Изм.	Лист	№ докум.	Подпись	Дата		14

В охранных зонах запрещается осуществлять любые действия, которые могут нарушить безопасную работу вышеперечисленных объектов, в том числе привести к их повреждению или уничтожению, и (или) повлечь причинение вреда жизни, здоровью граждан и имуществу физических или юридических лиц, а также повлечь нанесение экологического ущерба и возникновение пожаров.

В пределах территории проектирования имеются охранные зоны линий и сооружений связи ЛЭП, определяемые Постановлением Правительства РФ от 9 июня 1995 г. № 578 «Об утверждении Правил охраны линий и сооружений связи Российской Федерации». На трассах кабельных и воздушных линий связи и линий радиофикации:

устанавливаются охранные зоны с особыми условиями использования:

- для подземных кабельных и для воздушных линий связи и линий радиофикации, расположенных вне населенных пунктов на безлесных участках, – в виде участков земли вдоль этих линий, определяемых параллельными прямыми, отстоящими от трассы подземного кабеля связи или от крайних проводов воздушных линий связи и линий радиофикации не менее чем на 2 метра с каждой стороны.

Для сетей водоснабжения устанавливаются охранные зоны вдоль трасс прокладки сетей в виде земельных участков шириной, определяемой углом естественного откоса грунта, но не менее 5 метров в каждую сторону.

Для сетей водоотведения устанавливаются охранные зоны вдоль трасс прокладки сетей в виде земельных участков шириной, определяемой углом естественного откоса грунта, но не менее 5 метров в каждую сторону.

Для распределительных тепловых сетей устанавливаются охранные зоны вдоль трасс прокладки сетей в виде земельных участков шириной, определяемой углом естественного откоса грунта, но не менее 5 метров в каждую сторону.

Мероприятия по охране атмосферного воздуха.

Атмосферный воздух – жизненно важный компонент окружающей природной среды, представляющий собой естественную смесь газов атмосферы, находящуюся за пределами жилых, производственных и иных помещений. В соответствии со ст. 4 Федерального закона от 10.01.2002 № 7-ФЗ «Об охране окружающей среды» атмосферный воздух относится к объектам охраны окружающей среды от загрязнения, истощения, деградации, порчи, уничтожения и иного негативного воздействия хозяйственной и иной деятельности.

По источникам загрязнения выделяют два вида загрязнения атмосферы:

- естественное (извержения вулканов, лесные и пожары);
- искусственное (теплоэнергетика, транспорт, химическая промышленность, металлургия, промышленность строительных материалов).

Как правило, естественное загрязнение не угрожает отрицательными последствиями для биосферы и живых организмов, их составляющих.

Источниками антропогенного загрязнения атмосферного воздуха на проектируемой территории является автотранспорт, выбросы от которого содержат оксид углерода, оксиды азота, углеводороды, альдегиды, сажу и т.д. Кроме того автомобильный транспорт является источником шума и вибрации.

Благоустройство и озеленение улиц, кроме декоративно-планировочной функции будет выполнять санитарно-гигиенические функции (очищение воздуха от пыли и газа), а также шумозащитные, для чего необходимо провести озеленение между автомобильными дорогами и застройкой.

Мероприятия по благоустройству и озеленению территории.

Благоустройство территории – это комплекс мероприятий, направленный на улучшение санитарного, экологического и эстетического состояния территории. К основным элементам благоустройства территории относят прокладку дорожно-тропиночной сети, возведение малых архитектурных форм как декоративного, так и утилитарного характера.

					04-10/2020-ПЗ.1	Лист
Изм.	Лист	№ докум.	Подпись	Дата		15

Места для сбора мусора в местах общего пользования предполагает размещение урн, что играет важную роль в соблюдении санитарно-гигиенических требований и обеспечении эстетического вида территории общественного пользования. К уличным урнам для мусора предъявляются простые требования: удобство уборки мусора, лёгкость обслуживания, прочность. Освобождение от мусора должно происходить не реже двух раз в день.

Для искусственного освещения территории проектирования в вечернее и ночное время необходимо предусмотреть размещение фонарей, высотой не менее 2,5 м. При разработке схемы размещения данных архитектурных форм необходимо учесть рельеф территории, создать хорошую ориентировку путём размещения фонарей на поворотах.

Особый элемент благоустройства при градостроительном проектировании – это работы по его озеленению. Озеленение – совокупность мероприятий по улучшению внешнего вида территории, связанных с посадкой растений (кустарников, деревьев, цветов). Главные направления озеленения проектной территории включают в себя:

- Создание системы зеленых насаждений: участки озеленения ограниченного пользования (зеленые насаждения на участках жилых массивов); участки специального назначения (озеленение санитарно-защитных зон, озеленение территории вдоль дорог; участки озеленения общего пользования).

- Реконструкция существующих озелененных территорий общего пользования.

- Сохранение естественной древесно-кустарниковой растительности.

Ограничения, связанные с шумовым воздействием на окружающую среду

Шумовое воздействие – одна из форм вредного физического воздействия на окружающую природную среду. Загрязнение среды шумом возникает в результате недопустимого превышения естественного уровня звуковых колебаний. С экологической точки зрения в современных условиях шум становится не просто неприятным для слуха, но и приводит к серьезным физиологическим последствиям для человека. Естественные природные звуки на экологическом благополучии человека, как правило, не отражаются. Звуковой дискомфорт создают антропогенные источники шума, которые повышают утомляемость человека, снижают его умственные возможности, значительно понижают производительность труда, вызывают нервные перегрузки, шумовые стрессы и т. д.

Основным источником антропогенного шума на территории проектирования является *автотранспорт*. Технологические меры для решения данной проблемы сводятся к «шумозащите», что подразумевает комплексные технические меры по сокращению воздействия шума на транспорте (замена колодных тормозов на дисковые, глушители выхлопов, специальный звукопоглощающий асфальт и пр.).

Для обеспечения нормативного шумового режима в жилых районах борьба с транспортным шумом, основным источником акустического загрязнения, должна осуществляться в трех основных направлениях:

- совершенствование покрытий проезжей части, рациональная организация движения;
- организация шумозащитного озеленения, использование наиболее рациональных приемов планировки, застройки и зонирования территории жилых образований;
- строительство специальных типов домов с повышенной звукоизоляцией наружных ограждений и др.

Организации шумозащитного озеленения территории населенного пункта нужно предать особое значение – это самый простой и недорогой способ защиты от шумового загрязнения окружающей среды. Эффект снижения шума зависит от типа посадок, формы и величины кроны, вида листьев, времени года (для листопадных пород). Шумопоглощающие насаждения должны быть расположены на расстоянии не более $\frac{1}{2}$ высоты деревьев от источника шума и формироваться из

высокорослых лиственных пород. Минимальная ширина полосы должна состоять из 1-2 рядов деревьев, располагающихся в шахматном порядке.

2.5. Защита территории от чрезвычайных ситуаций природного и техногенного характера

2.5.1. Чрезвычайные ситуации природного характера

ЧС природного характера – это обстановка на определенной территории или акватории, сложившаяся в результате возникновения источника природной чрезвычайной ситуации, который может повлечь или повлечет за собой человеческие жертвы, ущерб здоровью и окружающей природной среде, значительные материальные потери и нарушение условий жизнедеятельности людей.

1. Сильный снегопад, гололедные явления, сильный мороз. Из-за увеличения механических нагрузок вследствие снегопада и гололедных отложений происходит нарушение забаритов между проводами и землей, обрывы проводов, падение опор ЛЭП. Основные последствия данных явлений – нарушения работы транспорта с долговременной остановкой движения (в основном автомобильный транспорт), аварии в жилищно-коммунальной сфере.

Предотвращения развития гололедных явлений на дорожных покрытиях территории осуществляют дорожно-коммунальные службы.

2. Природные пожары – это пожары, которые происходят в условиях окружающей природной среды. Они характеризуются как неконтролируемое стихийно распространяющееся горение растительности, причиняющее материальный ущерб, вред жизни и здоровью граждан; вызывающее нарушение теплового баланса в зоне пожара, загрязнение атмосферы продуктами горения и эрозию почвы. Причиной возникновения пожаров, как правило, является не соблюдение требований безопасности обращения с огнём граждан при отдыхе, а также неконтролируемые палы сухой травы и пожнивных остатков. Основными поражающими факторами являются открытое пламя и сильное задымление территории.

Опасность возникновения природных пожаров на данной территории сохраняется с мая по сентябрь. Для успешного тушения пожаров разработана и реализуется единая система государственных и общественных мероприятий, названная пожарной профилактикой.

В основе мероприятий по предупреждению пожаров лежит регулярный анализ их причин и определение на его основе конкретных мер по усилению противопожарной охраны.

Эти меры включают:

- усиление противопожарных мероприятий в местах массового сосредоточения людей;
- контроль за соблюдением правил пожарной безопасности;
- устройство противопожарных резервуаров, минерализованных полос;
- разъяснительная и воспитательная работа.

2.5.2. Чрезвычайные ситуации техногенного характера

ЧС техногенного характера – состояние, при котором в результате возникновения источника техногенной чрезвычайной ситуации на объекте, определенной территории или акватории нарушаются нормальные условия жизни и деятельности людей, возникает угроза их жизни и здоровью, наносится ущерб имуществу населения, народному хозяйству и окружающей природной среде.

1. Аварии на автодорогах. По результатам анализа статистических данных выделяется ряд наиболее типичных причин возникновения дорожно-транспортных происшествий – вождение в нетрезвом состоянии, значительное превышение безопасной скорости, невнимательность при вождении, а также выезд на встречную полосу. Вследствие возникновения ДТП на дорогах страдают люди.

					04-10/2020-ПЗ.1	Лист 17
Изм.	Лист	№ докум.	Подпись	Дата		

В случае возникновения аварий на автотранспорте проведение спасательных работ может быть затруднено из-за неумения населения оказывать первую медицинскую помощь пострадавшим.

Серьезную опасность представляют аварии с автомобилями, перевозящими аварийно химически опасные вещества (АХОВ), легковоспламеняющиеся жидкости (бензин, керосин и другие). Аварии с данными автомобилями могут привести к разливу АХОВ, образованию зон химического заражения и поражению людей попавших в такую зону. Авария автомобиля перевозящего горючее может привести к взрыву перевозимого вещества, образованию очага пожара, травмированию, ожогам и гибели людей, попавшим в зону поражения.

Основные поражающие факторы при аварии на транспорте – токсическое поражение АХОВ (аммиак, хлор); тепловое излучение при воспламенении разлитого топлива; воздушная ударная волна при взрыве топливно-воздушной смеси, образовавшейся при разливе топлива.

Мероприятия

- повышение персональной дисциплины участников дорожного движения;
- своевременная реконструкция дорожного полотна.

2. Аварии на системах ЖКХ. На территории существует риск возникновения ЧС на водопроводных сетях, линиях электропередач, канализационных сетях, сетях теплоснабжения. Возникновение ЧС на системах ЖКХ возможны по причинам:

- износа основного и вспомогательного оборудования теплоисточников более чем на 60%;
- ветхости тепловых и водопроводных сетей (износ от 70 до 90%);
- недофинансирования ремонтных работ.

Выход из строя коммунальных систем может привести к следующим последствиям:

- прекращению подачи тепла потребителям и размораживание тепловых сетей;
- прекращению подачи холодной воды;
- порывам тепловых сетей;
- выходу из строя основного оборудования теплоисточников;
- отключению от тепло- и водоснабжения жилых домов.

Мероприятия

- проведение своевременных работ по реконструкции сетей и объектов;
- проведение плановых мероприятий по проверке состояния объекта и оборудования;
- своевременная замена технологического оборудования на более современное и надежное.

2.6. Гражданская оборона и обеспечение пожарной безопасности

2.6.1. Гражданская оборона

В соответствии с Федеральным законом от 12 февраля 1998 г. № 28-ФЗ «О гражданской обороне» гражданская оборона – это система мероприятий по подготовке к защите и по защите населения, материальных и культурных ценностей на территории Российской Федерации от опасностей, возникающих при ведении военных действий или вследствие этих действий, а также при возникновении чрезвычайных ситуаций природного и техногенного характера.

Основными задачами в области гражданской обороны являются:

- обучение населения в области гражданской обороны;
- оповещение населения об опасностях, возникающих при ведении военных действий или вследствие этих действий, а также при возникновении чрезвычайных ситуаций природного и техногенного характера;
- эвакуация населения, материальных и культурных ценностей в безопасные районы;
- предоставление населению убежищ и средств индивидуальной защиты;
- проведение мероприятий по световой маскировке и другим видам маскировки;
- проведение аварийно-спасательных работ в случае возникновения опасностей для населения при ведении военных действий или вследствие этих действий, а также вследствие чрезвычайных ситуаций природного и техногенного характера;

					04-10/2020-ПЗ.1	Лист
Изм.	Лист	№ докум.	Подпись	Дата		18

- первоочередное обеспечение населения, пострадавшего при ведении военных действий или вследствие этих действий, в том числе медицинское обслуживание, оказание первой помощи, срочное предоставление жилья и принятие других необходимых мер;
- борьба с пожарами, возникшими при ведении военных действий или вследствие этих действий;
- обнаружение и обозначение районов, подвергшихся радиоактивному, химическому, биологическому и иному заражению;
- санитарная обработка населения, обеззараживание зданий и сооружений, специальная обработка техники и территорий;
- восстановление и поддержание порядка в районах, пострадавших при ведении военных действий или вследствие этих действий, а также вследствие чрезвычайных ситуаций природного и техногенного характера;
- срочное восстановление функционирования необходимых коммунальных служб в военное время;
- срочное захоронение трупов в военное время;
- разработка и осуществление мер, направленных на сохранение объектов, необходимых для устойчивого функционирования экономики и выживания населения в военное время;
- обеспечение постоянной готовности сил и средств гражданской обороны.

Систему гражданской обороны составляют:

- органы повседневного управления по обеспечению защиты населения;
- силы и средства, предназначенные для выполнения задач гражданской обороны;
- фонды и резервы финансовых, медицинских и материально-технических средств, предусмотренных на случай чрезвычайной ситуации;
- системы связи, оповещения, управления и информационного обеспечения.

С учетом особенностей градостроительного развития территории проектом рекомендуется реализация следующих мероприятий гражданской обороны:

1. Мероприятия по защите системы водоснабжения.

Для гарантированного обеспечения питьевой водой населения в случае выхода из строя головных сооружений, обеспечивающих функционирование системы водоснабжения или заражения источников водоснабжения на территории следует иметь резервуары в целях создания в них не менее 3-х суточного запаса питьевой воды по норме не менее 10 л в сутки на одного человека. Резервуары питьевой воды должны оборудоваться герметическими (защитно-герметическими) люками и приспособлениями для раздачи воды в передвижную тару.

Кроме того, необходимо обеспечивать возможность использования систем водоснабжения для целей пожаротушения.

2. Мероприятия по защите системы электроснабжения.

Рабочий проект системы электроснабжения проектируемой территории рекомендуется выполнить с учетом обеспечения устойчивого электроснабжения в условиях мирного и военного времени.

Схема электрических сетей энергосистем при необходимости должна предусматривать возможность автоматического деления энергосистемы на сбалансированные независимо работающие части.

При проектировании систем электроснабжения следует сохранять в качестве резерва мелкие стационарные электростанции, а также учитывать возможность использования передвижных электростанций и подстанций.

3. Мероприятия по защите системы электросвязи и проводного вещания.

При проектировании новых автоматических телефонных станций (АТС) рекомендуется предусматривать:

					04-10/2020-ПЗ.1	Лист
Изм.	Лист	№ докум.	Подпись	Дата		19

- прокладку кабелей межшкафных связей с расчетом передачи части абонентской емкости территории на АТС соседних территорий;
- прокладку соединительных кабелей от ведомственных АТС к ближайшим распределительным шкафам городской телефонной сети;
- установку на АТС специальной аппаратуры циркулярного вызова и дистанционного управления средствами оповещения гражданской обороны (по заданию местных штабов гражданской обороны).

4. Предотвращение террористических актов.

Опасности, связанные с диверсионными актами могут иметь весьма значительные негативные последствия. Принципы противодействия терроризму, правовые и организационные основы профилактики терроризма и борьбы с ним, минимизации и (или) ликвидации последствий проявлений терроризма регламентируются Федеральным законом от 6 марта 2006 г. №35-ФЗ «О противодействии терроризму».

2.6.2. Обеспечение пожарной безопасности

Пожар – это неконтролируемое горение, причиняющее материальный ущерб, вред жизни и здоровью граждан, интересам общества и государства. Опасные факторы пожара: открытый огонь, искры, повышенная температура окружающей среды и предметов, токсичные продукты горения, дым, пониженная концентрация кислорода, обрушивающиеся конструкции, взрывы. Таким образом, *пожарная безопасность* – это состояние защищенности личности, имущества, общества и государства от пожара. Общие правовые, экономические и социальные основы обеспечения пожарной безопасности в Российской Федерации определяет Федеральный закон от 21.12.1994 № 69-ФЗ «О пожарной безопасности». Подлежит применению Постановление Правительства РФ от 25.04.2012 № 390 «О противопожарном режиме», а также иные нормативные правовые акты. Обеспечение пожарной безопасности достигается путем применения системы пожарной безопасности, под которой понимается совокупность сил и средств, а также мер правового, организационного, экономического, социального и научно-технического характера, направленных на борьбу с пожарами. Основными элементами системы обеспечения пожарной безопасности являются органы государственной власти, органы местного самоуправления, организации, граждане, принимающие участие в обеспечении пожарной безопасности в соответствии с законодательством Российской Федерации.

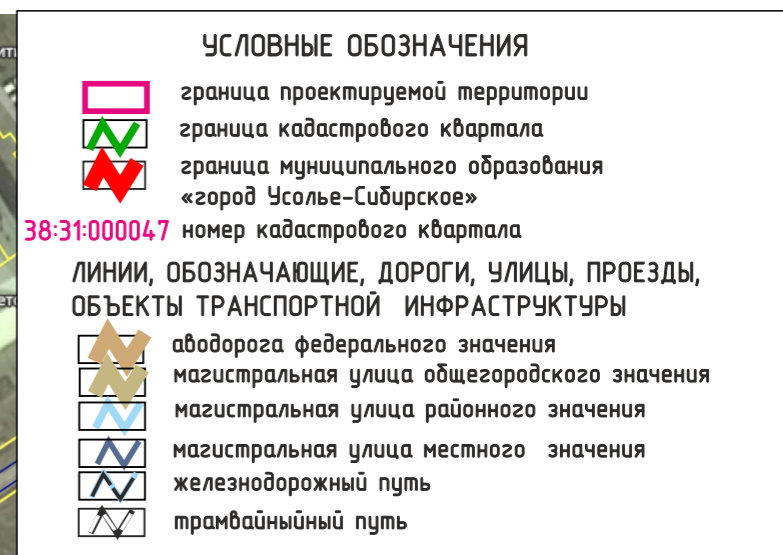
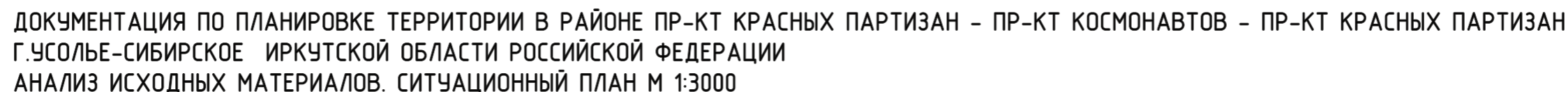
2.7. Перечень используемых нормативно-технических документов:

- Градостроительный кодекс РФ;
- Земельный кодекс РФ;
- Федеральный закон № 123-ФЗ от 22.07.2008г. «Технический регламент о требованиях пожарной безопасности»;
- Федеральный закон № 116-ФЗ от 21.07.1997г. «О промышленной безопасности опасных производственных объектов» от 21.07.1997г.»;
- Федеральный закон от 21.12.1994г. № 68-ФЗ «О защите населения и территорий от чрезвычайных ситуаций природного и техногенного характера»;
- Федеральный закон от 21.12.1994 года № 69-ФЗ «О пожарной безопасности»;
- Генеральный план муниципального образования «город Усолье-Сибирское», утвержденный решением городской Думы от 17.07.2009г. № 43/4;
- Правила землепользования и застройки муниципального образования «город Усолье-Сибирское», утвержденные решением городской Думы от 25.06.2020г. № 33/7. Карта градостроительного зонирования;
- Местные нормы градостроительного проектирования муниципального образования «город Усолье-Сибирское», утвержденные решением городской Думы от 28.01.2016г. № 9/6;

					04-10/2020-ПЗ.1	Лист
Изм.	Лист	№ докум.	Подпись	Дата		20

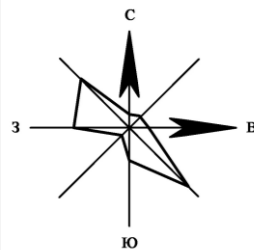
- Классификатор видов разрешенного использования земельных участков, утвержденный Приказом Минэкономразвития РФ от 01.09.2014 г. № 540;
- Постановление Правительства Российской Федерации от 24.02.2009 №160 «О порядке установления охранных зон объектов электросетевого хозяйства и особых условий использования земельных участков, расположенных в границах таких зон» (вместе с «Правилами установления охранных зон объектов электросетевого хозяйства и особых условий использования земельных участков, расположенных в границах таких зон»);
- Постановление Правительства Российской Федерации от 9 июня 1995 г. № 578 «Об утверждении Правил охраны линий и сооружений связи Российской Федерации»;
- СП 42.13330.2016 Актуализированная редакция СНиП 2.07.0189* «Градостроительство. Планировка и застройка городских и сельских поселений»
- РДС 30-201-98 Инструкция о порядке проектирования и установления красных линий в городах и других поселениях РФ;
- ГОСТ Р 22.0.06-95 Безопасность в чрезвычайных ситуациях. Источники природных чрезвычайных ситуаций. Поражающие факторы. Номенклатура параметров поражающих воздействий;
- Приказ Министерства строительства и жилищно-коммунального хозяйства РФ «О порядке установления и отображения красных линий, обозначающих границы территорий, занятых линейными объектами и (или) предназначенных для размещения линейных объектов».

					04-10/2020-ПЗ.1	Лист
						21
Изм.	Лист	№ докум.	Подпись	Дата		



Инв. N подл.	Подпись и дата	Взамен инв. N
--------------	----------------	---------------

					2020	Документация по планировке территории 04.10/2020-ППТ				
						ПРОЕКТ ПЛАНИРОВКИ ТЕРРИТОРИИ В РАЙОНЕ ПР-КТ КРАСНЫХ ПАРТИЗАН - ПР-КТ КОСМОНАВТОВ - ПР-КТ КРАСНЫХ ПАРТИЗАН Г.УСОЛЬЕ-СИБИРСКОЕ ИРКУТСКОЙ ОБЛАСТИ РОССИЙСКОЙ ФЕДЕРАЦИИ				
Изм.	Кол.уч	Лист	№док	Подп.	Дата					
Разработал						Проект планировки территории		Стадия	Лист	Листов
Выполнил								П	1	6
						АНАЛИЗ ИСХОДНЫХ МАТЕРИАЛОВ. СИТУАЦИОННЫЙ ПЛАН М 1:3000		ФОРМАТ А3		



ДОКУМЕНТАЦИЯ ПО ПЛАНИРОВКЕ ТЕРРИТОРИИ В РАЙОНЕ ПР-КТ КРАСНЫХ ПАРТИЗАН – ПР-КТ КОСМОНАВТОВ – ПР-КТ КРАСНЫХ ПАРТИЗАН
Г.УСОЛЬЕ-СИБИРСКОЕ ИРКУТСКОЙ ОБЛАСТИ РОССИЙСКОЙ ФЕДЕРАЦИИ
АНАЛИЗ ИСХОДНЫХ МАТЕРИАЛОВ. ФРАГМЕНТ ПРАВИЛ ЗЕМЛЕПОЛЬЗОВАНИЯ И ЗАСТРОЙКИ МУНИЦИПАЛЬНОГО ОБРАЗОВАНИЯ «ГОРОД УСОЛЬЕ-СИБИРСКОЕ» М 1:5000



- УСЛОВНЫЕ ОБОЗНАЧЕНИЯ**
- ТЕРРИТОРИАЛЬНОЕ УСТРОЙСТВО**
- Граница городского округа
 - Граница населенного пункта
- ИСПОЛЬЗОВАНИЕ ТЕРРИТОРИИ**
- Границы существующих земельных участков
 - Зона акваторий
- ГРАНИЦЫ ТЕРРИТОРИАЛЬНЫХ ЗОН**
- ЖИЛЫЕ ЗОНЫ**
- Зона застройки индивидуальными жилыми домами
 - Зона застройки малоэтажными жилыми домами (до 4 этажей, включая мансардный)
 - Зона застройки среднеэтажными жилыми домами (от 5 до 8 этажей, включая мансардный)
 - Зона застройки многоэтажными жилыми домами (9 этажей и более)
- ОБЩЕСТВЕННО-ДЕЛОВЫЕ ЗОНЫ**
- Многофункциональная общественно-деловая зона
 - Зона специализированной общественной застройки
- ПРОИЗВОДСТВЕННЫЕ ЗОНЫ, ЗОНЫ ИНЖЕНЕРНОЙ И ТРАНСПОРТНОЙ ИНФРАСТРУКТУРЫ**
- Производственная зона (объекты I, II, III класса опасности)
 - Производственная зона (объекты IV, V класса опасности)
 - Коммунально-складская зона (объекты IV, V класса опасности)
 - Зона инженерной инфраструктуры
 - Зона транспортной инфраструктуры
- ЗОНЫ СЕЛЬСКОХОЗЯЙСТВЕННОГО НАЗНАЧЕНИЯ**
- Зона садоводческих, огороднических или дачных некоммерческих объединений граждан
 - Производственная зона сельскохозяйственных предприятий
- ЗОНЫ РЕКРЕАЦИОННОГО НАЗНАЧЕНИЯ**
- Зоны рекреационного назначения
 - Зона озелененных территорий общего пользования (лесопарки, парки, сады, скверы, бульвары, городские леса)
 - Зона отдыха
- ЗОНЫ СПЕЦИАЛЬНОГО НАЗНАЧЕНИЯ**
- Зона кладбищ
 - Зона складирования и захоронения отходов
- Границы земельных участков, зарегистрированных в ГКН

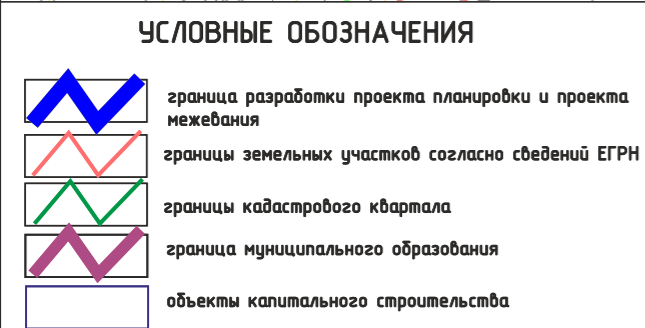
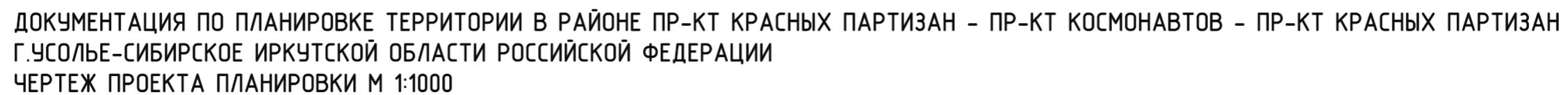
СОГЛАСОВАНО:

Взамен инв. N

Подпись и дата



Инв. N подл.

					2020	Документация по планировке территории 04.10/2020-ППТ			
						ПРОЕКТ ПЛАНИРОВКИ ТЕРРИТОРИИ В РАЙОНЕ ПР-КТ КРАСНЫХ ПАРТИЗАН – ПР-КТ КОСМОНАВТОВ – ПР-КТ КРАСНЫХ ПАРТИЗАН Г.УСОЛЬЕ-СИБИРСКОЕ ИРКУТСКОЙ ОБЛАСТИ РОССИЙСКОЙ ФЕДЕРАЦИИ			
Изм.	Кол.уч	Лист	№док	Подп.	Дата	Проект планировки территории	Стадия	Лист	Листов
Разработал							П	2	6
Выполнил						АНАЛИЗ ИСХОДНЫХ МАТЕРИАЛОВ. ФРАГМЕНТ ПРАВИЛ ЗЕМЛЕПОЛЬЗОВАНИЯ И ЗАСТРОЙКИ МУНИЦИПАЛЬНОГО ОБРАЗОВАНИЯ «ГОРОД УСОЛЬЕ-СИБИРСКОЕ» М 1:5000			
							ФОРМАТ А3		



Красные линии

Красные линии, обозначающие границы территорий общего пользования

	устанавливаемые красные линии
	существующие/установленные красные линии

Существующие/установленные красные линии пр-кта Красных партизан, пр-кта Космонавтов в границах проектируемой территории не подлежат изменению и установлены постановлением администрации города Усолье-Сибирское от 30.03.2019г. № 636 «Об утверждении проекта планировки и проекта межевания территории улично-дорожной сети пр-кт Красных партизан - ул. Дзержинского г. Усолье-Сибирское Иркутской области Российской Федерации», постановлением администрации города Усолье-Сибирское от 06.11.2019г. № 2719 «Об утверждении проекта планировки и проекта межевания территории улично-дорожной сети пр-кт Химиков - пр-кт Космонавтов г. Усолье-Сибирское Иркутской области Российской Федерации».

Линии отступа от красных линий в целях определения места допустимого размещения зданий, строений, сооружений совпадают с красными линиями*




- * в условиях реконструкции существующей застройки отступы от границ земельного участка формируются в соответствии со сложившейся линией застройки или по красной линии

Образцовые земельные участки, в том числе способы их образования:

 образуемые земельные участки

ликвидируемые земельные участки

ФУНКЦИОНАЛЬНОЕ ЗОНИРОВАНИЕ ТЕРРИТОРИИ

	территории многофункциональной общественно-деловой застройки
	территории специализированной общественной застройки
	территории озелененных территорий общего пользования (лесопарки, парки, сады, скверы, бульвары, городские леса)

СООРУЖЕНИЯ И КОММУНИКАЦИИ ИНЖЕНЕРНОЙ ИНФРАСТРУКТУРЫ

ВЛ-0,4 кВ воздушные линии электропередач ВЛ-0,4 кВ

КЛ-10 кВ	кабельные линии электропередач КЛ-10 кВ
----------	---

 **сети водоснабжения**

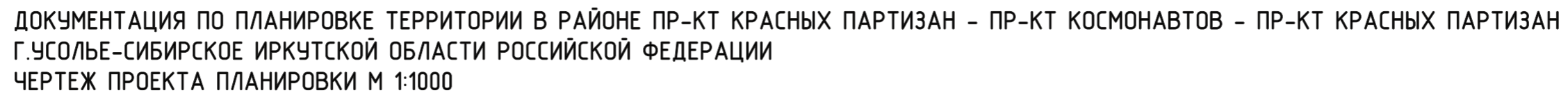
— К — сети водоотведения



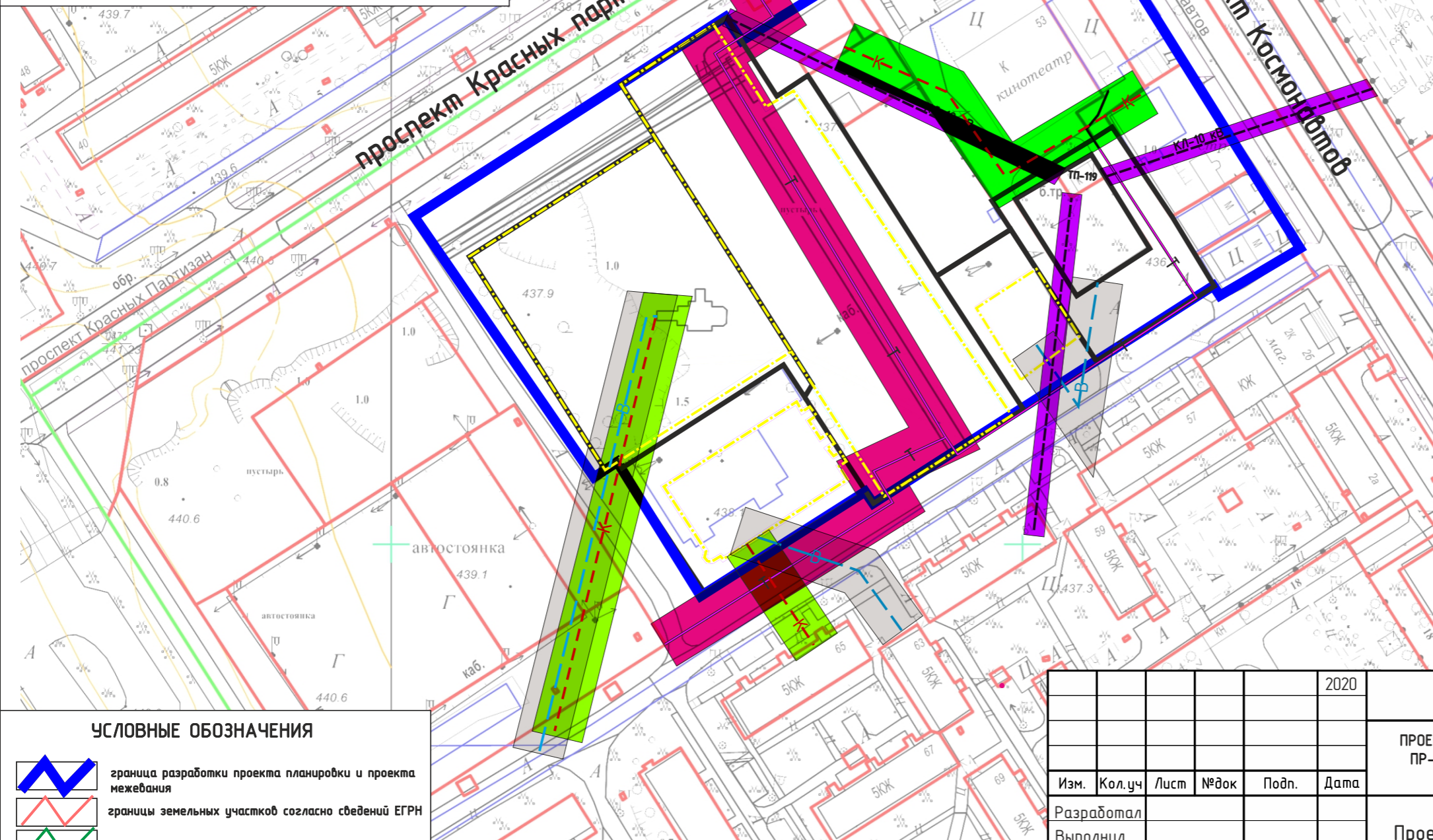
распределительные сети теплоснабжения

 волоконно-оптические линии связи (ВОЛС)

					2020	Документация по планировке территории 04.10/2020-ППТ			
						ПРОЕКТ ПЛАНИРОВКИ ТЕРРИТОРИИ В РАЙОНЕ ПР-КТ КРАСНЫХ ПАРТИЗАН - ПР-КТ КОСМОНАВТОВ - ПР-КТ КРАСНЫХ ПАРТИЗАН Г.УСОЛЬЕ-СИБИРСКОЕ ИРКУТСКОЙ ОБЛАСТИ РОССИЙСКОЙ ФЕДЕРАЦИИ			
Изм.	Кол.уч	Лист	№ док	Подп.	Дата				
Разработал						Проект планировки территории	Стадия	Лист	Листов
Выполнил							П	3	6
						Чертеж проекта планировки М 1:1000	ФОРМАТ А3		



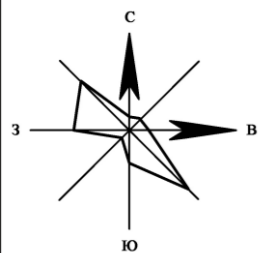
	охранная зона сетей водоснабжения
	охранная зона сетей водоотведения
	охранная зона распределительных сетей теплоснабжения
	охранная зона ВОЛС
	охранная воздушных линии электропередач ВЛ-0,4 кВ
	охранная воздушных линии электропередач ВЛ-10 кВ



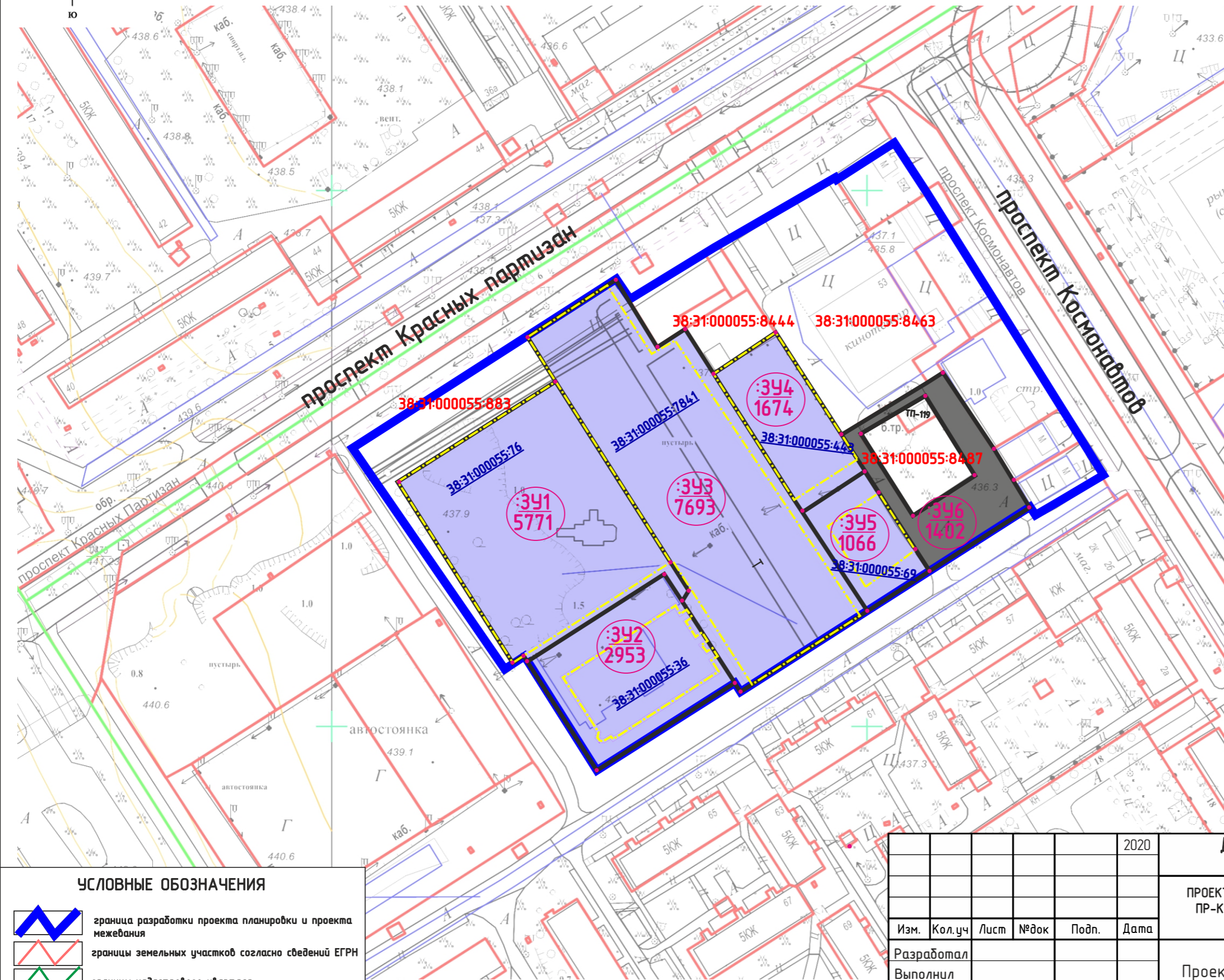
	воздушные линии электропередач ВЛ-0,4 кВ
	кабельные линии электропередач КЛ-10 кВ
	сети водоснабжения
	сети водоотведения
	распределительные сети теплоснабжения
	волоконно-оптические линии связи (ВОЛС)

	граница разработки проекта планировки и проекта межевания
	границы земельных участков согласно сведений ЕГРН
	границы кадастрового квартала
	граница муниципального образования
	объекты капитального строительства

					2020	Документация по планировке территории 04.10/2020-ППТ				
						ПРОЕКТ ПЛАНИРОВКИ ТЕРРИТОРИИ В РАЙОНЕ ПР-КТ КРАСНЫХ ПАРТИЗАН - ПР-КТ КОСМОНАВТОВ - ПР-КТ КРАСНЫХ ПАРТИЗАН Г.УСОЛЬЕ-СИБИРСКОЕ ИРКУТСКОЙ ОБЛАСТИ РОССИЙСКОЙ ФЕДЕРАЦИИ				
Изм.	Кол.уч	Лист	№ док	Подп.	Дата					
Разработал						Проект планировки территории		Стадия	Лист	Листов
Выполнил								П	4	6
						Чертеж проекта планировки М 1:1000		ФОРМАТ А3		



ДОКУМЕНТАЦИЯ ПО ПЛАНИРОВКЕ ТЕРРИТОРИИ В РАЙОНЕ ПР-КТ КРАСНЫХ ПАРТИЗАН - ПР-КТ КОСМОНАВТОВ - ПР-КТ КРАСНЫХ ПАРТИЗАН
Г.УСОЛЬЕ-СИБИРСКОЕ ИРКУТСКОЙ ОБЛАСТИ РОССИЙСКОЙ ФЕДЕРАЦИИ
ЧЕРТЕЖ ПРОЕКТА МЕЖЕВАНИЯ М 1:1000



ОСНОВНЫЕ ПОЛОЖЕНИЯ ПРОЕКТА МЕЖЕВАНИЯ ТЕРРИТОРИИ

Красные линии

- Красные линии, обозначающие границы территорий общего пользования
- устанавливаемые красные линии
 - существующие/установленные красные линии

Существующие/установленные красные линии пр-кта Красных партизан, пр-кта Космонавтов в границах проектируемой территории не подлежат изменению и установлены постановлением администрации города Усолье-Сибирское от 30.03.2019г. № 636 «Об утверждении проекта планировки и проекта межевания территории улично-дорожной сети пр-кт Красных партизан - ул. Дзержинского г. Усолье-Сибирское Иркутской области Российской Федерации», постановлением администрации города Усолье-Сибирское от 06.11.2019г. № 2719 «Об утверждении проекта планировки и проекта межевания территории улично-дорожной сети пр-кт Химиков - пр-кт Космонавтов г. Усолье-Сибирское Иркутской области Российской Федерации».

Линии отступа от красных линий в целях определения места допустимого размещения зданий, строений, сооружений совпадают с красными линиями*

- * в условиях реконструкции существующей застройки отступы от границ земельного участка формируются в соответствии со сложившейся линией застройки или по красной линии

Образующие земельные участки, в том числе способы их образования:

- образуемые земельные участки
- образуемые земельные участки, из неразграниченных земель
- образуемые земельные участки
- образуемые земельные участки, которые после образования будут отнесены к территориям общего пользования

Образующие земельные участки путем перераспределения земельных участков

- образуемые земельные участки
- образуемые земельные участки путем объединения земельных участков
- образуемые земельные участки
- уточняемые проектом межевания земельные участки

условный номер образуемого земельного участка
площадь образуемого земельного участка, кв.м.

- поворотные точки границ образуемых земельных участков

Ликвидируемые земельные участки:

- ликвидируемые земельные участки

38:31:000049:222 кадастровый номер ликвидируемого земельного участка, сведения о котором содержатся в ЕГРН
38:31:000049:222 кадастровый номер уточняемого земельного участка

УСЛОВНЫЕ ОБОЗНАЧЕНИЯ

- граница разработки проекта планировки и проекта межевания
- границы земельных участков согласно сведений ЕГРН
- границы кадастрового квартала
- граница муниципального образования
- объекты капитального строительства

					2020	Документация по планировке территории 04.10/2020-ППТ				
						ПРОЕКТ ПЛАНИРОВКИ ТЕРРИТОРИИ В РАЙОНЕ ПР-КТ КРАСНЫХ ПАРТИЗАН - ПР-КТ КОСМОНАВТОВ – ПР-КТ КРАСНЫХ ПАРТИЗАН Г.УСОЛЬЕ-СИБИРСКОЕ ИРКУТСКОЙ ОБЛАСТИ РОССИЙСКОЙ ФЕДЕРАЦИИ				
Изм.	Кол.уч	Лист	№док	Подп.	Дата					
Разработал						Проект планировки территории		Стадия	Лист	Листов
Выполнил								П	5	6
						Чертеж проекта межевания М 1:1000		ФОРМАТ А3		

С

З

В

Ю

ДОКУМЕНТАЦИЯ ПО ПЛАНИРОВКЕ ТЕРРИТОРИИ В РАЙОНЕ ПР-КТ КРАСНЫХ ПАРТИЗАН - ПР-КТ КОСМОНАВТОВ - ПР-КТ КРАСНЫХ ПАРТИЗАН
Г.УСОЛЬЕ-СИБИРСКОЕ ИРКУТСКОЙ ОБЛАСТИ РОССИЙСКОЙ ФЕДЕРАЦИИ
ЧЕРТЕЖ ПРОЕКТА МЕЖЕВАНИЯ М 1:1000

таблица 6

Координаты красных линий-1, МСК-38, зона 3

Обозначение характерных точек границ	Координаты, м	
	X	Y
1	433774.71	3291866.77
2	433766.56	3291872.72
3	433764.94	3291873.90
4	433762.76	3291875.48
5	433761.15	3291876.67
6	433694.21	3291925.50
7	433696.56	3291928.92
8	433699.06	3291932.62
9	433697.44	3291933.41
10	433657.95	3291960.03
11	433692.69	3292011.98
12	433688.91	3292014.63
13	433690.76	3292017.38
14	433704.77	3292038.21
15	433708.13	3292043.19
16	433719.62	3292060.22
17	433725.35	3292056.56
18	433740.51	3292079.52

Координаты красных линий-2, МСК-38, зона 3

Обозначение характерных точек границ	Координаты, м	
	X	Y
1	433765.26	3292117.00
2	433756.74	3292122.49
3	433772.50	3292146.93

таблица 7

Координаты красных линий-3, МСК-38, зона 3

Обозначение характерных точек границ	Координаты, м	
	X	Y
1	433810.64	3291964.72
2	433814.09	3291963.67
3	433837.89	3291960.14
4	433818.49	3291931.38
5	433774.71	3291866.77

Координаты красных линий-4, МСК-38, зона 3

Обозначение характерных точек границ	Координаты, м	
	X	Y
1	433772.50	3292146.93
2	433774.23	3292145.84
3	433785.27	3292138.80
4	433797.37	3292131.08
5	433830.68	3292108.98
6	433863.28	3292087.18
7	433876.03	3292078.61
8	433894.72	3292065.78
9	433880.22	3292044.75
10	433880.65	3292044.45
11	433864.19	3292017.71
12	433862.74	3292015.35
13	433854.35	3292001.72
14	433851.21	3291996.65
15	433839.42	3291978.04
16	433833.49	3291968.68

УСЛОВНЫЕ ОБОЗНАЧЕНИЯ

граница разработки проекта планировки и проекта межевания

границы земельных участков согласно сведений ЕГРН

границы кадастрового квартала

граница муниципального образования

объекты капитального строительства

Красная линия 1

Красная линия 2

Красная линия 3

Красная линия 4

проект Красных партизан

проект Космонавтов

ПРОСПЕКТ КРАСНЫХ ПАРТИЗАН

ПРОСПЕКТ КОСМОНАВТОВ

К кинотеатр

б.тр. ТП-119

2020

Документация по планировке территории
04.10/2020-ППТ

ПРОЕКТ ПЛАНИРОВКИ ТЕРРИТОРИИ В РАЙОНЕ ПР-КТ КРАСНЫХ ПАРТИЗАН - ПР-КТ КОСМОНАВТОВ - ПР-КТ КРАСНЫХ ПАРТИЗАН Г.УСОЛЬЕ-СИБИРСКОЕ ИРКУТСКОЙ ОБЛАСТИ РОССИЙСКОЙ ФЕДЕРАЦИИ

Изм. Кол.уч Лист №док Подп. Дата

Разработал

Выполнил

Стадия Лист Листов

П 6 6

Чертеж красных линий
М 1:1000

ФОРМАТ А3