

Утверждены
постановлением администрации
города Усолье-Сибирское
от 2020г. №

ДОКУМЕНТАЦИЯ
ПО ПЛАНИРОВКЕ ТЕРРИТОРИИ

ПРОЕКТ ПЛАНИРОВКИ И МЕЖЕВАНИЯ ТЕРРИТОРИИ

основная часть
(утверждаемая)

					<i>Документация по планировке территории</i>		
<i>Изм.</i>	<i>Лист</i>	<i>№ докум.</i>	<i>Подпись</i>	<i>Дата</i>			
<i>Разраб.</i>					Российская Федерация, Иркутская область в районе пересечения ул. Мичурина – ул. Пожарского – ул. Целинная	<i>Стадия</i>	<i>Лист</i>
<i>Провер.</i>							<i>Листов</i>
						1	28

СОСТАВ ДОКУМЕНТАЦИИ ПО ПЛАНИРОВКЕ ТЕРРИТОРИИ

Обозначение документа	Наименование	Примечание
1	2	3
АЛЬБОМ 1	ПРОЕКТ ПЛАНИРОВКИ И МЕЖЕВАНИЯ ТЕРРИТОРИИ Основная часть (утверждаемая)	
	ПОЛОЖЕНИЕ О ХАРАКТЕРИСТИКАХ ПЛАНИРУЕМОГО РАЗВИТИЯ ТЕРРИТОРИИ (текстовая часть)	
	ГРАФИЧЕСКИЕ МАТЕРИАЛЫ	
	ПРИЛОЖЕНИЯ	
АЛЬБОМ 2	ПРОЕКТ ПЛАНИРОВКИ ТЕРРИТОРИИ	
	Материалы по обоснованию	
	ПОЯСНИТЕЛЬНАЯ ЗАПИСКА	
	ГРАФИЧЕСКИЕ МАТЕРИАЛЫ	
АЛЬБОМ 3	ПРОЕКТ МЕЖЕВАНИЯ ТЕРРИТОРИИ	
	Материалы по обоснованию	
	ПОЯСНИТЕЛЬНАЯ ЗАПИСКА	
	ГРАФИЧЕСКИЕ МАТЕРИАЛЫ	

СОДЕРЖАНИЕ

Обозначение документа	Наименование	Стр.
1	2	3
АЛЬБОМ 1	ПРОЕКТ ПЛАНИРОВКИ И МЕЖЕВАНИЯ ТЕРРИТОРИИ Основная часть (утверждаемая)	
04.08/2020-ПЗ.1	ПОЛОЖЕНИЕ О ХАРАКТЕРИСТИКАХ ПЛАНИРУЕМОГО РАЗВИТИЯ ТЕРРИТОРИИ (текстовая часть)	
Раздел 1	1. ПРОЕКТ ПЛАНИРОВКИ ТЕРРИТОРИИ	
	1.1. Общие сведения	
	1.1.1. Документы-основания для разработки документации по планировке территории	4
	1.1.2. Описание местоположения границ территории планировки и межевания	4
	1.1.3. Исходные данные	4
	1.2. Положение от характеристик планируемого развития территории	
	1.2.1. Современное использование территории	5
	1.2.2. Определение параметров планируемого развития территории. Плотность и параметры застройки территории	5
	1.2.3. Система транспортной инфраструктуры	5
	1.3. Положение об очередности планируемого развития территории	5
	1.4. Основные технико-экономические показатели проекта планировки	5
Раздел 2	2.ПРОЕКТ МЕЖЕВАНИЯ ТЕРРИТОРИИ	
	2.1. Введение	7
	2.2. Перечень и сведения о площади образуемых земельных участков, в том числе возможные их способы образования. Виды разрешенного использования образуемых земельных участков в соответствии с проектом планировки	7
	2.3. Линии отступа от красных линий	12
	2.4. Охрана окружающей среды	13
	2.5. Защита территории от чрезвычайных ситуаций природного и техногенного характера	15
	2.6. Гражданская оборона и обеспечение пожарной безопасности	17
	2.7. Перечень используемых материально-технических документов	19
	ГРАФИЧЕСКИЕ МАТЕРИАЛЫ	
04.08/2020-ППТ	Анализ исходных данных. Ситуационный план М 1:3000	ЛИСТ 1
04.08/2020-ППТ	Анализ исходных данных. Фрагмент Правил землепользования и застройки М 1:5000	ЛИСТ 2
04.08/2020-ППТ	Чертеж проекта планировки территории М 1:2000	ЛИСТ 3
04.08/2020-ПМТ	Чертеж межевания территории 1 этап М 1:2000	ЛИСТ 4
04.08/2020-ПМТ	Чертеж межевания территории 2 этап М 1:2000	ЛИСТ 5
04.08/2020-ПМТ	Чертеж межевания территории 3 этап М 1:2000	ЛИСТ 6
04.08/2020-ПМТ	Чертеж красных линий М 1:2000	ЛИСТ 7

ПОЛОЖЕНИЕ О ХАРАКТЕРИСТИКАХ ПЛАНИРУЕМОГО РАЗВИТИЯ ТЕРРИТОРИИ

Плотность и параметры застройки территории, характеристики объектов капитального строительства жилого назначения и объектов коммунальной, транспортной инфраструктур

1. ПРОЕКТ ПЛАНИРОВКИ ТЕРРИТОРИИ

1.1. Общие сведения

1.1.1. Документы-основания для разработки документации по планировке территории

Проект планировки территории разработан в отношении планировочной единицы, расположенной в районе пересечения ул. Мичурина – ул. Пожарского – ул. Целинная г. Усолье-Сибирское Иркутской области Российской Федерации, на основании постановления администрации города Усолье-Сибирское № 1348 от 30.07.2020г. «О принятии решения о подготовке документации по планировке территории в районе пересечения ул. Мичурина – ул. Пожарского – ул. Целинная г. Усолье-Сибирское Иркутской области Российской Федерации».

1.1.2. Описание местоположения границ территории планировки и межевания

Таблица 1

Категория земель	Земли населенного пункта
Муниципальное образование	«город Усолье-Сибирское» Иркутской области
Кадастровый квартал	38:31:000032, 38:31:000033
Объект планировки и межевания	Часть кварталов 38:31:000032, 38:31:000033
Площадь территории планировки и межевания	29630 кв.м.

1.1.3. Исходные данные

- Генеральный план муниципального образования «город Усолье-Сибирское», утвержденный решением городской Думы от 17.07.2009г. № 43/4;
- Правила землепользования и застройки муниципального образования «город Усолье-Сибирское», утвержденные решением городской Думы от 25.06.2020г. № 33/7. Карта градостроительного зонирования;
- Местные нормативы градостроительного проектирования муниципального образования «город Усолье-Сибирское», утвержденные решением городской Думы от 28.01.2016г. №9/6;
- Кадастровый план территории;
- Топографическая съемка.

1.2. Положение о характеристиках планируемого развития территории

1.2.1. Современное использование территории

Проектом планировки разрабатывается застроенная территория площадью 29630 кв.м. кв.м. Территория имеет вытянутую форму в направлении с севера-запада на юго-восток. В соответствии с документами территориального планирования муниципального образования «город Усолье-

					04.08/2020-ПЗ.1	Лист
Изм.	Лист	№ докум.	Подпись	Дата		4

Сиби́рское» в границах планируемой территории не предусмотрено размещение объектов федерального, регионального и местного значения.

1.2.2. Определение параметров планируемого развития территории. Плотность и параметры застройки территории

Проектом планировки территории:

- выделяются элементы планировочной структуры
- устанавливаются границы зоны планируемого размещения объектов капитального строительства;
- устанавливаются параметры планируемого развития элементов планировочной структуры;
- устанавливаются границы территорий общего пользования.

В границах территорий общего пользования размещаются улицы, проезды. В целях регулирования застройки устанавливаются линии отступа от красных линий на расстоянии от красных линий улиц – 5м (при новом строительстве). В условиях реконструкции объектов капитального строительства в сложившейся застройке линии отступа совпадают с красными линиями.

1.2.3. Система транспортной инфраструктуры

Улично-дорожная сеть проектируемой территории выполнена в соответствии с требованиями нормативов градостроительного регулирования. Улицы Мичурина, Пожарского, Целинная относятся к категории дорог местного значения. Проектируемая территория находится в пределах 500-метрового радиуса доступности остановочных пунктов общественного транспорта. Для обеспечения автомобильных проездов и противопожарного обслуживания объектов капитального строительства предусмотрены проезды с двумя полосами не менее 3,5 м.

Для определения границ красных линий, устанавливающих ширину улицы Мичурина, Пожарского, Целинная были собраны следующие статистические данные:

- количество пешеходов в сутки;
- количество машин в сутки.

Выявлено, что улицу Мичурина посещают в преимущественном большинстве местные жители.

По результатам проведенного анализа, существует возможность установления красной линии для вышеуказанных улиц шириной 9,3 м.

1.3. Положение об очередности планируемого развития территории

Планируемое развитие: строительство (реконструкция) объектов индивидуального жилищного строительства.

1.4. Основные технико-экономические показатели проекта планировки

Таблица 2

№ п/п	Показатели	Единица измерения	Количество
1.	Территория		
1.1.	Площадь проектируемой территории	кв.м.	29630
	В том числе:		
	– территория жилой застройки	кв.м.	26112
	– территория промышленных объектов	кв.м.	0
	– территория общественного, делового и коммерческого назначения	кв.м.	0

					04.08/2020-ПЗ.1	Лист
Изм.	Лист	№ докум.	Подпись	Дата		5

2.	Промышленные объекты		
	Предельная высота зданий, строений и сооружений	м	0
	Процент застройки	%	0
3.	Жилищный фонд		
	Этажность застройки	этаж	2
	Процент застройки	%	50
4.	Транспортная инфраструктура		
	Протяженность улично-дорожной сети:		
	Дороги местного значения	км.	0,315
	Проезды	км.	0

2. ПРОЕКТ МЕЖЕВАНИЯ ТЕРРИТОРИИ

					04.08/2020-ПЗ.1	Лист
						6
Изм.	Лист	№ докум.	Подпись	Дата		

2.1. Введение

Разработка проекта межевания территории в отношении планировочной единицы, расположенной в районе пересечения ул. Мичурина – ул. Пожарского – ул. Целинная г. Усолье-Сибирское Иркутской области Российской Федерации выполняется в целях:

- установления границ застроенных земельных участков;
- обоснования оптимальных размеров и границ образуемых земельных участков, а так же исключения чересполосиц и пересечений земельных участков в данном планировочном элементе;
- установления границ красных линий;
- проведения кадастровых работ по формированию межевого плана и постановки на кадастровый учет земельных участков.

Основанием для разработки проекта межевания является: постановление администрации города Усолье-Сибирское № 1348 от 30.07.2020г. «О принятии решения о подготовке документации по планировке территории в районе пересечения ул. Мичурина – ул. Пожарского – ул. Целинная г. Усолье-Сибирское Иркутской области Российской Федерации».

Проект разработан в соответствии с:

- Градостроительным кодексом Российской Федерации;
- Земельным кодексом Российской Федерации;
- Жилищным кодексом Российской Федерации;
- СНиП 11-04-2003 «Инструкция о порядке разработки, согласования, экспертизы и утверждения градостроительной документации» (в части, не противоречащей Градостроительному кодексу Российской Федерации);
- СП 42.13330.2016 «Градостроительство. Планировка и застройка городских и сельских поселений»;
- Федеральным законом от 22.07.2018г. № 123-ФЗ «Технический регламент о требованиях пожарной безопасности»;
- Приказом Минэкономразвития РФ от 03.08.2018г. № 388 «Об утверждении требований к проекту межевания земельных участков».

2.2. Перечень и сведения о площади образуемых земельных участков, в том числе возможные способы их образования. Виды разрешенного использования образуемых земельных участков в соответствии с проектом планировки и проектом межевания.

Подготовка проекта межевания территории осуществляется применительно к территории, расположенной в границах элементов планировочной структуры. Проект межевания территории разрабатывается в целях определения местоположения границ образуемых земельных участков. При подготовке проекта межевания определение местоположения границ образуемых земельных участков осуществляется в соответствии с требованиями Правил землепользования и застройки муниципального образования «город Усолье-Сибирское».

Способы образования земельных участков представлены в таблице 1.

Таблица 2

Условный номер, образуемого (кадастровый номер уточняемого) земельного участка	Способ образования земельного участка
:3У1	перераспределение земельного участка с кадастровым номером 38:31:000033:55 и земель, находящихся в государственной или муниципальной собственности
:3У2	перераспределение земельного участка с кадастровым номером 38:31:000032:1033 и земель, находящихся в государственной или муниципальной собственности
3У3	перераспределение земельного участка с кадастровым номером 38:31:000032:1034 и земель, находящихся в государственной или

					04.08/2020-ПЗ.1	Лист
Изм.	Лист	№ докум.	Подпись	Дата		7

	муниципальной собственности
:394	перераспределение земельного участка с кадастровым номером 38:31:000032:285 и земель, находящихся в государственной или муниципальной собственности
:395	перераспределение земельного участка с кадастровым номером 38:31:000032:248 и земель, находящихся в государственной или муниципальной собственности
:396	перераспределение земельного участка с кадастровым номером 38:31:000033:71 и земель, находящихся в государственной или муниципальной собственности
:397	перераспределение земельного участка с кадастровым номером 38:31:000033:70 и земель, находящихся в государственной или муниципальной собственности
:398	перераспределение земельного участка с кадастровым номером 38:31:000033:473 и земель, находящихся в государственной или муниципальной собственности
:399	перераспределение земельного участка с кадастровым номером 38:31:000033:241 и земель, находящихся в государственной или муниципальной собственности
:3910	перераспределение земельного участка с кадастровым номером 38:31:000033:242 и земель, находящихся в государственной или муниципальной собственности
:3911	перераспределение земельного участка с кадастровым номером 38:31:000033:243 и земель, находящихся в государственной или муниципальной собственности
:3912	перераспределение земельного участка с кадастровым номером 38:31:000033:307 и земель, находящихся в государственной или муниципальной собственности
:3913	образование из земель, находящихся в государственной или муниципальной собственности
:3914	образование из земель, находящихся в государственной или муниципальной собственности
:3915	образование из земель, находящихся в государственной или муниципальной собственности
:3916	образование из земель, находящихся в государственной или муниципальной собственности
:3917	образование из земель, находящихся в государственной или муниципальной собственности
:3918	раздел земельного участка с кадастровым номером 38:31:000033:968
:3919	раздел земельного участка с кадастровым номером 38:31:000033:968
:3920	перераспределение земельного участка с условным номером :3919 и земель, находящихся в государственной или муниципальной собственности (постановку на кадастровый учет осуществлять после постановки на кадастровый учет :391, :3919)

На застроенных территориях размеры земельных участков определяются в соответствии с действующими градостроительными нормативами, нормами предоставления земельных участков и градостроительными регламентами, установленными Правилами землепользования и застройки муниципального образования «город Усолье-Сибирское».

Согласно Правил землепользования и застройки муниципального образования «город Усолье-Сибирское», все проектируемые земельные участки расположены в территориальной зоне застройки жилыми домами (ЖЗ-1).

Для вида разрешенного использования «для индивидуального жилищного строительства 2.1» Правилами землепользования и застройки установлены следующие параметры разрешенного использования:

Описание вида разрешенного использования земельного участка:

					04.08/2020-ПЗ.1	Лист
Изм.	Лист	№ докум.	Подпись	Дата		8

Размещение жилого дома (отдельно стоящего здания количеством надземных этажей не более чем три, высотой не более двадцати метров, которое состоит из комнат и помещений вспомогательного использования, предназначенных для удовлетворения гражданами бытовых и иных нужд, связанных с их проживанием в таком здании, не предназначенного для раздела на самостоятельные объекты недвижимости);

выращивание сельскохозяйственных культур;

размещение индивидуальных гаражей и хозяйственных построек

Объекты капитального строительства:

Индивидуальные жилые дома.

Индивидуальные гаражи на 1-2 легковых автомобиля.

Подсобные сооружения.

Параметры разрешенного использования:

Минимальные размеры земельного участка 400 кв.м. Максимальные размеры земельного участка 2500 кв.м. Отступ от красной линии – не менее 3 м., при новом строительстве.

Минимальные отступы от границ земельных участков в целях определения мест допустимого размещения зданий, строений, сооружений, за пределами которых запрещено строительство зданий, строений, сооружений – 1м. Минимальный размер фронтальной стороны земельного участка 12 м.

Расстояние между фронтальной границей участка и основным строением до 6 м. (или в соответствии со сложившейся линией застройки); максимальное расстояние от границ землеуладения до строений, а также между строениями:

- от границ соседнего участка до основного строения – 3 м;
- от границ соседнего участка до хозяйственных и прочих строений – 1 м;
- от границ соседнего участка до открытой стоянки – 1м;
- от границ соседнего участка до отдельно стоящего гаража – 1м.

Высота зданий для всех основных строений:

максимальное количество этажей–3эт., в том числе:

- высота от уровня земли до верха плоской кровли – не более 10м;
- до конька скатной кровли – не более 15 м.

Максимальный процент застройки в границах земельного участка, определяемый как отношение суммарной площади земельного участка, которая может быть застроена, ко всей площади земельного участка– 50%. Минимальный процент озеленения – 20%. Параметры для подсобных сооружений и сооружений для содержания сельскохозяйственных животных:

- максимальный размер участка для постройки сарая для скота 30 кв.м;
- расстояние от сараев для скота и птицы до шахтных колодцев должно быть не менее 20м;
- отступ от красной линии – не менее 3 м;
- высота от уровня земли до верха плоской кровли – не более 4м;
- до конька скатной кровли – не более 7 м.

Высота ограждения между смежными земельными участками – не более 1,8 м., между земельным участком и проездом – не более 2,5м. Ограждения с целью минимального затенения территории соседних земельных участков должны быть сетчатые или решетчатые.

Для вида разрешенного использования «ведение огородничества 13.1.» Правилами землепользования и застройки установлены следующие параметры разрешенного использования:

Описание вида разрешенного использования земельного участка:

Осуществление отдыха и (или) выращивания гражданами для собственных нужд сельскохозяйственных культур; размещение хозяйственных построек, не являющихся объектами недвижимости, предназначенных для хранения инвентаря и урожая сельскохозяйственных культур.

Объекты капитального строительства:

Подсобные сооружения.

Параметры разрешенного использования:

					04.08/2020-ПЗ.1	Лист
Изм.	Лист	№ докум.	Подпись	Дата		9

Минимальный размер земельного участка – 0,01 га.

Максимальный размер земельного участка – 0,25 га.

Запрещается размещение объектов капитального строительства.

Ограждение:

Высота ограждения (забора) не должна превышать 1,8 метра, высота ворот не более 2 метров.

Линии регулирования застройки:

Отступ от красной линии – 3 м.

Минимальный отступ от границ земельного участка в целях определения мест допустимого размещения, строений, сооружений, за пределами которых запрещено строительство, строений, сооружений – не менее 1м.

Предельная высота, предельное количество этажей зданий, строений, сооружений не подлежат установлению.

Максимальный процент застройки в границах земельного участка, определяемый как отношение суммарной площади земельного участка, которая может быть застроена, ко всей площади земельного участка – не подлежит установлению.

Для вида разрешенного использования «автомобильный транспорт 7.2» Правилами землепользования и застройки установлены следующие параметры разрешенного использования:

Описание вида разрешенного использования земельного участка:

Размещение зданий и сооружений автомобильного транспорта.

Содержание данного вида разрешенного использования включает в себя содержание видов разрешенного использования с кодами 7.2.1 – 7.2.3

Объекты капитального строительства:

Автомобильные дороги, проезды, остановки общественного транспорта, непосредственно примыкающие к дорогам строения и сооружения (земляное полотно, мосты, сигнальное оборудование, служебно-технические здания), водоотводные, защитные и другие искусственные сооружения, сооружения на съездах и пересечениях дорог, остановочные павильоны и другие объекты дорожного хозяйства.

Параметры разрешенного использования:

Предельные (минимальные и (или) максимальные) размеры земельных участков, предельные параметры разрешенного строительства, реконструкции объектов капитального строительства не подлежат установлению.

Границы проектируемых земельных участков сформированы согласно существующему землепользованию, на основании произведенных топографо-геодезических измерений, а так же в соответствии с данными единого государственного кадастра недвижимости.

Сведения о характеристиках вновь образуемых (включая виды разрешенного использования земельных участков) и ликвидируемых земельных участках представлены в таблицах 3, 4.

Сведения о границах вновь образуемых, уточняемых и ликвидируемых земельных участках представлены в таблице 5.

Сведения о границах устанавливаемых красных линиях представлены в таблице 6 (ЛИСТ 5).

Ведомость образуемых (уточняемых) земельных участков

Таблица 3

Условный номер земельного участка	Местоположение	Категория земель	Разрешенное использование	Площадь образуемого земельного участка, м2
-----------------------------------	----------------	------------------	---------------------------	--

					04.08/2020-ПЗ.1	Лист
						10
Изм.	Лист	№ докум.	Подпись	Дата		

:341	Российская Федерация, Иркутская область, муниципальное образование «город Усолье-Сибирское», з.Усолье- Сибирское, ул.Мичурина	земли населенных пунктов	автомобильный транспорт 7.2.	3518
:342	Российская Федерация, Иркутская область, муниципальное образование «город Усолье-Сибирское», з.Усолье- Сибирское, ул.Мичурина, з/у 1б	земли населенных пунктов	для индивидуального жилищного строительства 2.1.	955
:343	Российская Федерация, Иркутская область, муниципальное образование «город Усолье-Сибирское», з.Усолье- Сибирское, ул.Мичурина, з/у 1б	земли населенных пунктов	для индивидуального жилищного строительства 2.1.	1187
:344	Российская Федерация, Иркутская область, муниципальное образование «город Усолье-Сибирское», з.Усолье- Сибирское	земли населенных пунктов	ведение огородничества 13.1.	1596
:345	Российская Федерация, Иркутская область, муниципальное образование «город Усолье-Сибирское», з.Усолье- Сибирское, ул.Мичурина, з/у 1	земли населенных пунктов	для индивидуального жилищного строительства 2.1.	341
:346	Российская Федерация, Иркутская область, муниципальное образование «город Усолье-Сибирское», прилегающий с северо-западной стороны к усадьбе № 1а по ул.Мичурина	земли населенных пунктов	ведение огородничества 13.1.	1455
:347	Российская Федерация, Иркутская область, муниципальное образование «город Усолье-Сибирское», з.Усолье- Сибирское, ул.Мичурина, з/у 1а	земли населенных пунктов	для индивидуального жилищного строительства 2.1.	1542
:348	Российская Федерация, Иркутская область, муниципальное образование «город Усолье-Сибирское», з.Усолье- Сибирское, ул.Мичурина, з/у 3	земли населенных пунктов	для индивидуального жилищного строительства 2.1.	590
:349	Российская Федерация, Иркутская область, муниципальное образование «город Усолье-Сибирское», з.Усолье- Сибирское, ул.Мичурина, з/у 5	земли населенных пунктов	для индивидуального жилищного строительства 2.1.	672
:3410	Российская Федерация, Иркутская область, муниципальное образование «город Усолье-Сибирское», з.Усолье- Сибирское, ул.Мичурина, з/у 7	земли населенных пунктов	для индивидуального жилищного строительства 2.1.	637
:3411	Российская Федерация, Иркутская область, муниципальное образование «город Усолье-Сибирское», з.Усолье- Сибирское, ул.Мичурина, з/у 9	земли населенных пунктов	для индивидуального жилищного строительства 2.1.	786
:3412	Российская Федерация, Иркутская область, муниципальное образование «город Усолье-Сибирское», з.Усолье- Сибирское, ул. Пожарского, з/у 4	земли населенных пунктов	для индивидуального жилищного строительства 2.1.	1153

:3913	Российская Федерация, Иркутская область, муниципальное образование «город Усолье-Сибирское», 2.Усолье- Сибирское, ул. Мичурина (ТРЕБУЕТСЯ ПРИСВОЕНИЕ АДРЕСА)	земли населенных пунктов	для индивидуального жилищного строительства 2.1.	1233
:3914	Российская Федерация, Иркутская область, муниципальное образование «город Усолье-Сибирское», 2.Усолье- Сибирское, ул. Мичурина (ТРЕБУЕТСЯ ПРИСВОЕНИЕ АДРЕСА)	земли населенных пунктов	для индивидуального жилищного строительства 2.1.	1057
:3915	Российская Федерация, Иркутская область, муниципальное образование «город Усолье-Сибирское», 2.Усолье- Сибирское, ул. Мичурина (ТРЕБУЕТСЯ ПРИСВОЕНИЕ АДРЕСА)	земли населенных пунктов	для индивидуального жилищного строительства 2.1.	1060
:3916	Российская Федерация, Иркутская область, муниципальное образование «город Усолье-Сибирское», 2.Усолье- Сибирское, ул. Мичурина (ТРЕБУЕТСЯ ПРИСВОЕНИЕ АДРЕСА)	земли населенных пунктов	для индивидуального жилищного строительства 2.1.	978
:3917	Российская Федерация, Иркутская область, муниципальное образование «город Усолье-Сибирское», 2.Усолье- Сибирское, ул. Пожарского, з/у 8	земли населенных пунктов	для индивидуального жилищного строительства 2.1.	881
:3918	Российская Федерация, Иркутская область, муниципальное образование «город Усолье-Сибирское», 2.Усолье- Сибирское, ул. Мичурина (ТРЕБУЕТСЯ ПРИСВОЕНИЕ АДРЕСА)	земли населенных пунктов	для индивидуального жилищного строительства 2.1.	1027
:3919	Российская Федерация, Иркутская область, муниципальное образование «город Усолье-Сибирское», 2.Усолье- Сибирское, ул. Мичурина (ТРЕБУЕТСЯ ПРИСВОЕНИЕ АДРЕСА)	земли населенных пунктов	для индивидуального жилищного строительства 2.1.	2000
:3920	Российская Федерация, Иркутская область, муниципальное образование «город Усолье-Сибирское», 2.Усолье- Сибирское, ул. Мичурина (ТРЕБУЕТСЯ ПРИСВОЕНИЕ АДРЕСА)	земли населенных пунктов	для индивидуального жилищного строительства 2.1.	3195

2.3. *Линии отступа от красных линий. Красные линии*

Красные линии – линии, которые обозначают существующие, планируемые (изменяемые, вновь образуемые) границы территорий общего пользования и (или) границы территорий, занятых линейными объектами и (или) предназначенных для размещения линейных объектов (п.11 ст.1 Градостроительного кодекса РФ).

Согласно п.5 ст. 43 Градостроительного кодекса РФ проекте межевания отображаются линии отступа от красных линий в целях определения мест допустимого размещения зданий, строений, сооружений (линии застройки). Отступы от красных линий (при новом строительстве)–5 м. В условиях реконструкции существующей застройки отступы от границ земельного участка

					04.08/2020-ПЗ.1	Лист
Изм.	Лист	№ докум.	Подпись	Дата		12

формируются в соответствии со сложившейся линией застройки или по красной линии.

2.4. Охрана окружающей среды

В соответствии с Федеральным законом от 10.01.2002 № 7-ФЗ «Об охране окружающей среды» *охрана окружающей среды* – это деятельность органов государственной власти Российской Федерации, органов государственной власти субъектов Российской Федерации, органов местного самоуправления, общественных и иных некоммерческих объединений, юридических и физических лиц, направленная на сохранение и восстановление природной среды, рациональное использование и воспроизводство природных ресурсов, предотвращение негативного воздействия хозяйственной и иной деятельности на окружающую среду и ликвидацию ее последствий (далее также – природоохранная деятельность).

При разработке проекта планировки необходимо соблюдение требований в области охраны окружающей среды, санитарно-гигиенических норм, санитарной очистке, обезвреживанию и безопасному размещению отходов потребления, соблюдению нормативов допустимых выбросов и сбросов веществ и микроорганизмов, а также по восстановлению природной среды, рекультивации земель, благоустройству территорий и иных мер по обеспечению охраны окружающей среды и экологической безопасности в соответствии с законодательством.

Основным мероприятием по охране окружающей среды и поддержанию благоприятной санитарно-эпидемиологической обстановки в условиях градостроительного развития территории проектирования является установление зон с особыми условиями использования.

В пределах территории проектирования имеются охранные зоны ЛЭП напряжением 0,4кВ, определяемые Постановлением Правительства РФ от 24.02.2009г. № 160 «О порядке установления охранных зон объектов электросетевого хозяйства и особых условий использования земельных участков, расположенных в границах таких зон».

В соответствии с требованиями к границам установления охранных зон объектов электросетевого хозяйства, вышеназванных правил, охранные зоны электрических сетей устанавливаются на расстоянии 2 м вдоль воздушных линий электропередачи ВЛ-0,4кВ, в виде части поверхности земельного участка и воздушного пространства, ограниченных вертикальными плоскостями, отстоящими по обе стороны линии от крайних проводов, на высоту, соответствующую высоте опор воздушных линий электропередачи, ограниченной параллельными вертикальными плоскостями, отстоящими по обе стороны линии электропередачи от крайних проводов при неотклоненном их положении.

В охранных зонах запрещается осуществлять любые действия, которые могут нарушить безопасную работу вышеперечисленных объектов, в том числе привести к их повреждению или уничтожению, и (или) повлечь причинение вреда жизни, здоровью граждан и имуществу физических или юридических лиц, а также повлечь нанесение экологического ущерба и возникновение пожаров.

В пределах территории проектирования имеются охранные зоны линий и сооружений связи ЛЭП, определяемые Постановлением Правительства РФ от 9 июня 1995 г. № 578 «Об утверждении Правил охраны линий и сооружений связи Российской Федерации». На трассах кабельных и воздушных линий связи и линий радиотелефонии:

устанавливаются охранные зоны с особыми условиями использования:

– для подземных кабельных и для воздушных линий связи и линий радиотелефонии, расположенных вне населенных пунктов на безлесных участках, – в виде участков земли вдоль этих линий, определяемых параллельными прямыми, отстоящими от трассы подземного кабеля связи или от крайних проводов воздушных линий связи и линий радиотелефонии не менее чем на 2 метра с каждой стороны.

Для сетей водоснабжения устанавливаются охранные зоны вдоль трасс прокладки сетей в виде земельных участков шириной, определяемой углом естественного откоса грунта, но не менее 5 метров в каждую сторону.

					04.08/2020-ПЗ.1	Лист
Изм.	Лист	№ докум.	Подпись	Дата		13

Для сетей водоотведения устанавливаются охранные зоны вдоль трасс прокладки сетей в виде земельных участков шириной, определяемой углом естественного откоса грунта, но не менее 5 метров в каждую сторону.

Мероприятия по охране атмосферного воздуха

Атмосферный воздух – жизненно важный компонент окружающей природной среды, представляющий собой естественную смесь газов атмосферы, находящуюся за пределами жилых, производственных и иных помещений. В соответствии со ст. 4 Федерального закона от 10.01.2002 № 7-ФЗ «Об охране окружающей среды» атмосферный воздух относится к объектам охраны окружающей среды от загрязнения, истощения, деградации, порчи, уничтожения и иного негативного воздействия хозяйственной и иной деятельности.

По источникам загрязнения выделяют два вида загрязнения атмосферы:

- естественное (извержения вулканов, лесные и пожары);
- искусственное (теплоэнергетика, транспорт, химическая промышленность, металлургия, промышленность строительных материалов).

Как правило, естественное загрязнение не угрожает отрицательными последствиями для биосферы и живых организмов, их составляющих.

Источниками антропогенного загрязнения атмосферного воздуха на проектируемой территории является автотранспорт, выбросы от которого содержат оксид углерода, оксиды азота, углеводороды, альдегиды, сажу и т.д. Кроме того автомобильный транспорт является источником шума и вибрации.

Благоустройство и озеленение улиц, кроме декоративно-планировочной функции будет выполнять санитарно-гигиенические функции (очищение воздуха от пыли и газа), а также шумозащитные, для чего необходимо провести озеленение между автомобильными дорогами и застройкой.

Мероприятия по благоустройству и озеленению территории

Благоустройство территории – это комплекс мероприятий, направленный на улучшение санитарного, экологического и эстетического состояния территории. К основным элементам благоустройства территории относят прокладку дорожно-тропиночной сети, возведение малых архитектурных форм как декоративного, так и утилитарного характера.

Места для сбора мусора в местах общего пользования предполагает размещение урн, что играет важную роль в соблюдении санитарно-гигиенических требований и обеспечении эстетического вида территории общественного пользования. К уличным урнам для мусора предъявляются простые требования: удобство уборки мусора, лёгкость обслуживания, прочность. Освобождение от мусора должно происходить не реже двух раз в день.

Для искусственного освещения территории проектирования в вечернее и ночное время необходимо предусмотреть размещение фонарей, высотой не менее 2,5 м. При разработке схемы размещения данных архитектурных форм необходимо учесть рельеф территории, создать хорошую ориентировку путём размещения фонарей на поворотах.

Особый элемент благоустройства при градостроительном проектировании – это работы по его озеленению. Озеленение – совокупность мероприятий по улучшению внешнего вида территории, связанных с посадкой растений (кустарников, деревьев, цветов). Главные направления озеленения проектной территории включают в себя:

- Создание системы зеленых насаждений: участки озеленения ограниченного пользования (зеленые насаждения на участках жилых массивов); участки специального назначения (озеленение санитарно-защитных зон, озеленение территории вдоль дорог; участки озеленения общего пользования).
- Реконструкция существующих озелененных территорий общего пользования.
- Сохранение естественной древесно-кустарниковой растительности.

					04.08/2020-ПЗ.1	Лист
Изм.	Лист	№ докум.	Подпись	Дата		14

Ограничения, связанные с шумовым воздействием на окружающую среду

Шумовое воздействие – одна из форм вредного физического воздействия на окружающую природную среду. Загрязнение среды шумом возникает в результате недопустимого превышения естественного уровня звуковых колебаний. С экологической точки зрения в современных условиях шум становится не просто неприятным для слуха, но и приводит к серьезным физиологическим последствиям для человека. Естественные природные звуки на экологическом благополучии человека, как правило, не отражаются. Звуковой дискомфорт создают антропогенные источники шума, которые повышают утомляемость человека, снижают его умственные возможности, значительно понижают производительность труда, вызывают нервные перегрузки, шумовые стрессы и т. д.

Основным источником антропогенного шума на территории проектирования является *автотранспорт*. Технологические меры для решения данной проблемы сводятся к «шумозащите», что подразумевает комплексные технические меры по сокращению воздействия шума на транспорте (замена колодных тормозов на дисковые, глушители выхлопов, специальный звукопоглощающий асфальт и пр.).

Для обеспечения нормативного шумового режима в жилых районах борьба с транспортным шумом, основным источником акустического загрязнения, должна осуществляться в трех основных направлениях:

- совершенствование покрытий проезжей части, рациональная организация движения;
- организация шумозащитного озеленения, использование наиболее рациональных приемов планировки, застройки и зонирования территории жилых образований;
- строительство специальных типов домов с повышенной звукоизоляцией наружных ограждений и др.

Организации шумозащитного озеленения территории населенного пункта нужно предать особое значение – это самый простой и недорогой способ защиты от шумового загрязнения окружающей среды. Эффект снижения шума зависит от типа посадок, формы и величины кроны, вида листьев, времени года (для листопадных пород). Шумопоглощающие насаждения должны быть расположены на расстоянии не более $\frac{1}{2}$ высоты деревьев от источника шума и формироваться из высокорослых лиственных пород. Минимальная ширина полосы должна состоять из 1–2 рядов деревьев, располагающихся в шахматном порядке.

2.5. Защита территории от чрезвычайных ситуаций природного и техногенного характера

2.5.1. Чрезвычайные ситуации природного характера

ЧС природного характера – это обстановка на определенной территории или акватории, сложившаяся в результате возникновения источника природной чрезвычайной ситуации, который может повлечь или повлечет за собой человеческие жертвы, ущерб здоровью и окружающей природной среде, значительные материальные потери и нарушение условий жизнедеятельности людей.

1. Сильный снегопад, гололедные явления, сильный мороз. Из-за увеличения механических нагрузок вследствие снегопада и гололедных отложений происходит нарушение габаритов между проводами и землей, обрывы проводов, падение опор ЛЭП. Основные последствия данных явлений – нарушения работы транспорта с долговременной остановкой движения (в основном автомобильный транспорт), аварии в жилищно-коммунальной сфере.

Предотвращения развития гололедных явлений на дорожных покрытиях территории осуществляют дорожно-коммунальные службы.

2. Природные пожары – это пожары, которые происходят в условиях окружающей природной среды. Они характеризуются как неконтролируемое стихийно распространяющееся горение растительности, причиняющее материальный ущерб, вред жизни и здоровью граждан; вызывающее нарушение теплового баланса в зоне пожара, загрязнение атмосферы продуктами горения и эрозию почвы. Причиной возникновения пожаров, как правило, является не соблюдение требований

					04.08/2020–ПЗ.1	Лист
Изм.	Лист	№ докум.	Подпись	Дата		15

безопасности обращения с огнём граждан при отдыхе, а также неконтролируемые палы сухой травы и пожнивных остатков. Основными поражающими факторами являются открытое пламя и сильное задымление территории.

Опасность возникновения природных пожаров на данной территории сохраняется с мая по сентябрь. Для успешного тушения пожаров разработана и реализуется единая система государственных и общественных мероприятий, названная пожарной профилактикой.

В основе мероприятий по предупреждению пожаров лежит регулярный анализ их причин и определение на его основе конкретных мер по усилению противопожарной охраны.

Эти меры включают:

- усиление противопожарных мероприятий в местах массового сосредоточения людей;
- контроль за соблюдением правил пожарной безопасности;
- устройство противопожарных резервуаров, минерализованных полос;
- разъяснительная и воспитательная работа.

2.5.2. Чрезвычайные ситуации техногенного характера

ЧС техногенного характера – состояние, при котором в результате возникновения источника техногенной чрезвычайной ситуации на объекте, определенной территории или акватории нарушаются нормальные условия жизни и деятельности людей, возникает угроза их жизни и здоровью, наносится ущерб имуществу населения, народному хозяйству и окружающей природной среде.

1. Аварии на автодорогах. По результатам анализа статистических данных выделяется ряд наиболее типичных причин возникновения дорожно-транспортных происшествий – вождение в нетрезвом состоянии, значительное превышение безопасной скорости, невнимательность при вождении, а также выезд на встречную полосу. Вследствие возникновения ДТП на дорогах страдают люди.

В случае возникновения аварий на автотранспорте проведение спасательных работ может быть затруднено из-за неумения населения оказывать первую медицинскую помощь пострадавшим.

Серьезную опасность представляют аварии с автомобилями, перевозящими аварийно химически опасные вещества (АХОВ), легковоспламеняющиеся жидкости (бензин, керосин и другие). Аварии с данными автомобилями могут привести к разливу АХОВ, образованию зон химического заражения и поражению людей попавших в такую зону. Авария автомобиля перевозящего горючее может привести к взрыву перевозимого вещества, образованию очага пожара, травмированию, ожогам и гибели людей, попавшим в зону поражения.

Основные поражающие факторы при аварии на транспорте – токсическое поражение АХОВ (аммиак, хлор); тепловое излучение при воспламенении разлитого топлива; воздушная ударная волна при взрыве топливно-воздушной смеси, образовавшейся при разливе топлива.

Мероприятия

- повышение персональной дисциплины участников дорожного движения;
- своевременная реконструкция дорожного полотна.

2. Аварии на системах ЖКХ. На территории существует риск возникновения ЧС на водопроводных сетях, линиях электропередач, канализационных сетях, сетях теплоснабжения. Возникновение ЧС на системах ЖКХ возможны по причинам:

- износа основного и вспомогательного оборудования теплоисточников более чем на 60%;
- ветхости тепловых и водопроводных сетей (износ от 70 до 90%);
- недофинансирования ремонтных работ.

Выход из строя коммунальных систем может привести к следующим последствиям:

- прекращению подачи тепла потребителям и размораживание тепловых сетей;
- прекращению подачи холодной воды;
- порывам тепловых сетей;

					04.08/2020-ПЗ.1	Лист
Изм.	Лист	№ докум.	Подпись	Дата		16

- выходу из строя основного оборудования теплоисточников;
- отключению от тепло- и водоснабжения жилых домов.

Мероприятия

- проведение своевременных работ по реконструкции сетей и объектов;
- проведение плановых мероприятий по проверке состояния объекта и оборудования;
- своевременная замена технологического оборудования на более современное и надёжное.

2.6. Гражданская оборона и обеспечение пожарной безопасности

2.6.1. Гражданская оборона

В соответствии с Федеральным законом от 12 февраля 1998 г. № 28-ФЗ «О гражданской обороне» гражданская оборона – это система мероприятий по подготовке к защите и по защите населения, материальных и культурных ценностей на территории Российской Федерации от опасностей, возникающих при ведении военных действий или вследствие этих действий, а также при возникновении чрезвычайных ситуаций природного и техногенного характера.

Основными задачами в области гражданской обороны являются:

- обучение населения в области гражданской обороны;
 - оповещение населения об опасностях, возникающих при ведении военных действий или вследствие этих действий, а также при возникновении чрезвычайных ситуаций природного и техногенного характера;
 - эвакуация населения, материальных и культурных ценностей в безопасные районы;
 - предоставление населению убежищ и средств индивидуальной защиты;
 - проведение мероприятий по световой маскировке и другим видам маскировки;
 - проведение аварийно-спасательных работ в случае возникновения опасностей для населения при ведении военных действий или вследствие этих действий, а также вследствие чрезвычайных ситуаций природного и техногенного характера;
 - первоочередное обеспечение населения, пострадавшего при ведении военных действий или вследствие этих действий, в том числе медицинское обслуживание, оказание первой помощи, срочное предоставление жилья и принятие других необходимых мер;
 - борьба с пожарами, возникшими при ведении военных действий или вследствие этих действий;
 - обнаружение и обозначение районов, подвергшихся радиоактивному, химическому, биологическому и иному заражению;
 - санитарная обработка населения, обеззараживание зданий и сооружений, специальная обработка техники и территорий;
 - восстановление и поддержание порядка в районах, пострадавших при ведении военных действий или вследствие этих действий, а также вследствие чрезвычайных ситуаций природного и техногенного характера;
 - срочное восстановление функционирования необходимых коммунальных служб в военное время;
 - срочное захоронение трупов в военное время;
 - разработка и осуществление мер, направленных на сохранение объектов, необходимых для устойчивого функционирования экономики и выживания населения в военное время;
 - обеспечение постоянной готовности сил и средств гражданской обороны.
- Систему гражданской обороны составляют:
- органы повседневного управления по обеспечению защиты населения;
 - силы и средства, предназначенные для выполнения задач гражданской обороны;
 - фонды и резервы финансовых, медицинских и материально-технических средств, предусмотренных на случай чрезвычайной ситуации;
 - системы связи, оповещения, управления и информационного обеспечения.

С учётом особенностей градостроительного развития территории проектом рекомендуется реализация следующих мероприятий гражданской обороны:

1. Мероприятия по защите системы водоснабжения.

Для гарантированного обеспечения питьевой водой населения в случае выхода из строя головных сооружений, обеспечивающих функционирование системы водоснабжения или заражения источников водоснабжения на территории следует иметь резервуары в целях создания в них не менее 3-х суточного запаса питьевой воды по норме не менее 10 л в сутки на одного человека. Резервуары питьевой воды должны оборудоваться герметическими (защитно-герметическими) люками и приспособлениями для раздачи воды в передвижную тару.

Кроме того, необходимо обеспечивать возможность использования систем водоснабжения для целей пожаротушения.

2. Мероприятия по защите системы электроснабжения.

Рабочий проект системы электроснабжения проектируемой территории рекомендуется выполнить с учетом обеспечения устойчивого электроснабжения в условиях мирного и военного времени.

Схема электрических сетей энергосистем при необходимости должна предусматривать возможность автоматического деления энергосистемы на сбалансированные независимо работающие части.

При проектировании систем электроснабжения следует сохранять в качестве резерва мелкие стационарные электростанции, а также учитывать возможность использования передвижных электростанций и подстанций.

3. Мероприятия по защите системы электросвязи и проводного вещания.

При проектировании новых автоматических телефонных станций (АТС) рекомендуется предусматривать:

- прокладку кабелей межкафных связей с расчетом передачи части абонентской емкости территории на АТС соседних территорий;
- прокладку соединительных кабелей от ведомственных АТС к ближайшим распределительным шкафам городской телефонной сети;
- установку на АТС специальной аппаратуры циркулярного вызова и дистанционного управления средствами оповещения гражданской обороны (по заданию местных штабов гражданской обороны).

4. Предотвращение террористических актов.

Опасности, связанные с диверсионными актами могут иметь весьма значительные негативные последствия. Принципы противодействия терроризму, правовые и организационные основы профилактики терроризма и борьбы с ним, минимизации и (или) ликвидации последствий проявлений терроризма регламентируются Федеральным законом от 6 марта 2006 г. №35-ФЗ «О противодействии терроризму».

2.6.2. Обеспечение пожарной безопасности

Пожар – это неконтролируемое горение, причиняющее материальный ущерб, вред жизни и здоровью граждан, интересам общества и государства. Опасные факторы пожара: открытый огонь, искры, повышенная температура окружающей среды и предметов, токсичные продукты горения, дым, пониженная концентрация кислорода, обрушивающиеся конструкции, взрывы. Таким образом, *пожарная безопасность* – это состояние защищенности личности, имущества, общества и государства от пожара. Общие правовые, экономические и социальные основы обеспечения пожарной безопасности в Российской Федерации определяет Федеральный закон от 21.12.1994 № 69-ФЗ «О пожарной безопасности». Подлежит применению Постановление Правительства РФ от 25.04.2012 № 390 «О противопожарном режиме», а также иные нормативные правовые акты. Обеспечение пожарной безопасности достигается путем применения системы пожарной безопасности, под которой

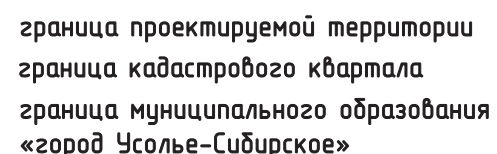
					04.08/2020-ПЗ.1	Лист
Изм.	Лист	№ докум.	Подпись	Дата		18

понимается совокупность сил и средств, а также мер правового, организационного, экономического, социального и научно-технического характера, направленных на борьбу с пожарами. Основными элементами системы обеспечения пожарной безопасности являются органы государственной власти, органы местного самоуправления, организации, граждане, принимающие участие в обеспечении пожарной безопасности в соответствии с законодательством Российской Федерации.

2.7. Перечень используемых нормативно-технических документов:

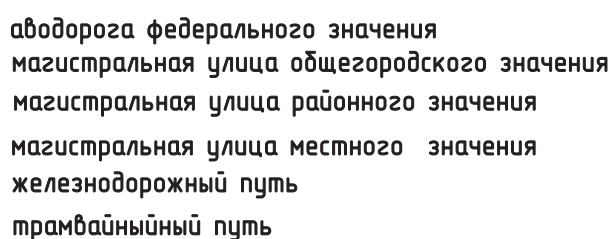
- Градостроительный кодекс РФ;
- Земельный кодекс РФ;
- Федеральный закон № 123-ФЗ от 22.07.2008г. «Технический регламент о требованиях пожарной безопасности»;
- Федеральный закон № 116-ФЗ от 21.07.1997г. «О промышленной безопасности опасных производственных объектов» от 21.07.1997г.»;
- Федеральный закон от 21.12.1994г. № 68-ФЗ «О защите населения и территорий от чрезвычайных ситуаций природного и техногенного характера»;
- Федеральный закон от 21.12.1994 года № 69-ФЗ «О пожарной безопасности»
- Генеральный план муниципального образования «город Усолье-Сибирское», утверждённый решением городской Думы от 17.07.2009г. № 43/4;
- Правила землепользования и застройки муниципального образования «город Усолье-Сибирское», утверждённые решением городской Думы от 25.06.2016г. № 33/7. Карта градостроительного зонирования;
- Местные нормативы градостроительного проектирования муниципального образования «город Усолье-Сибирское», утверждённые решением городской Думы от 28.01.206г. № 9/6;
- Классификатор видов разрешенного использования земельных участков, утверждённый Приказом Минэкономразвития РФ от 01.09.2014 г. № 540;
- Постановление Правительства Российской Федерации от 24.02.2009 №160 «О порядке установления охранных зон объектов электросетевого хозяйства и особых условий использования земельных участков, расположенных в границах таких зон» (вместе с «Правилами установления охранных зон объектов электросетевого хозяйства и особых условий использования земельных участков, расположенных в границах таких зон»);
- Постановление Правительства Российской Федерации от 9 июня 1995 г. № 578 «Об утверждении Правил охраны линий и сооружений связи Российской Федерации»;
- СП 42.13330.2016 Актуализированная редакция СНиП 2.07.0189* «Градостроительство. Планировка и застройка городских и сельских поселений»
- РДС 30-201-98 Инструкция о порядке проектирования и установления красных линий в городах и других поселениях РФ;
- ГОСТ Р 22.0.06-95 Безопасность в чрезвычайных ситуациях. Источники природных чрезвычайных ситуаций. Поражающие факторы. Номенклатура параметров поражающих воздействий;
- Приказ Министерства строительства и жилищно-коммунального хозяйства РФ «О порядке установления и отображения красных линий, обозначающих границы территорий, занятых линейными объектами и (или) предназначенных для размещения линейных объектов».

					04.08/2020-ПЗ.1	Лист
Изм.	Лист	№ докум.	Подпись	Дата		19



38:31:000047 номер кадастрового квартала

ЛИНИИ, ОБОЗНАЧАЮЩИЕ, ДОРОГИ, УЛИЦЫ, ПРОЕЗДЫ,
ОБЪЕКТЫ ТРАНСПОРТНОЙ ИНФРАСТРУКТУРЫ



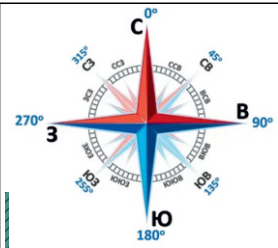
					2020	Документация по планировке территории 04.08/2020-ППТ ПРОЕКТ ПЛАНИРОВКИ ТЕРРИТОРИИ В РАЙОНЕ ПЕРЕСЕЧЕНИЯ УЛ. МИЧУРИНА – УЛ. ПОЖАРСКОГО – УЛ. ЦЕЛИННАЯ Г.УСОЛЬЕ-СИБИРСКОЕ ИРКУТСКОЙ ОБЛАСТИ РОССИЙСКОЙ ФЕДЕРАЦИИ				
Изм.	Кол.уч	Лист	№док	Подп.	Дата					
Разработал	Жданова М.В.					Проект планировки территории		Стадия	Лист	Листов
Выполнил	Жданова М.В.							П	1	7
						АНАЛИЗ ИСХОДНЫХ МАТЕРИАЛОВ. СИТУАЦИОННЫЙ ПЛАН М 1:3000		ФОРМАТ А3		

СОГЛАСОВАНО:

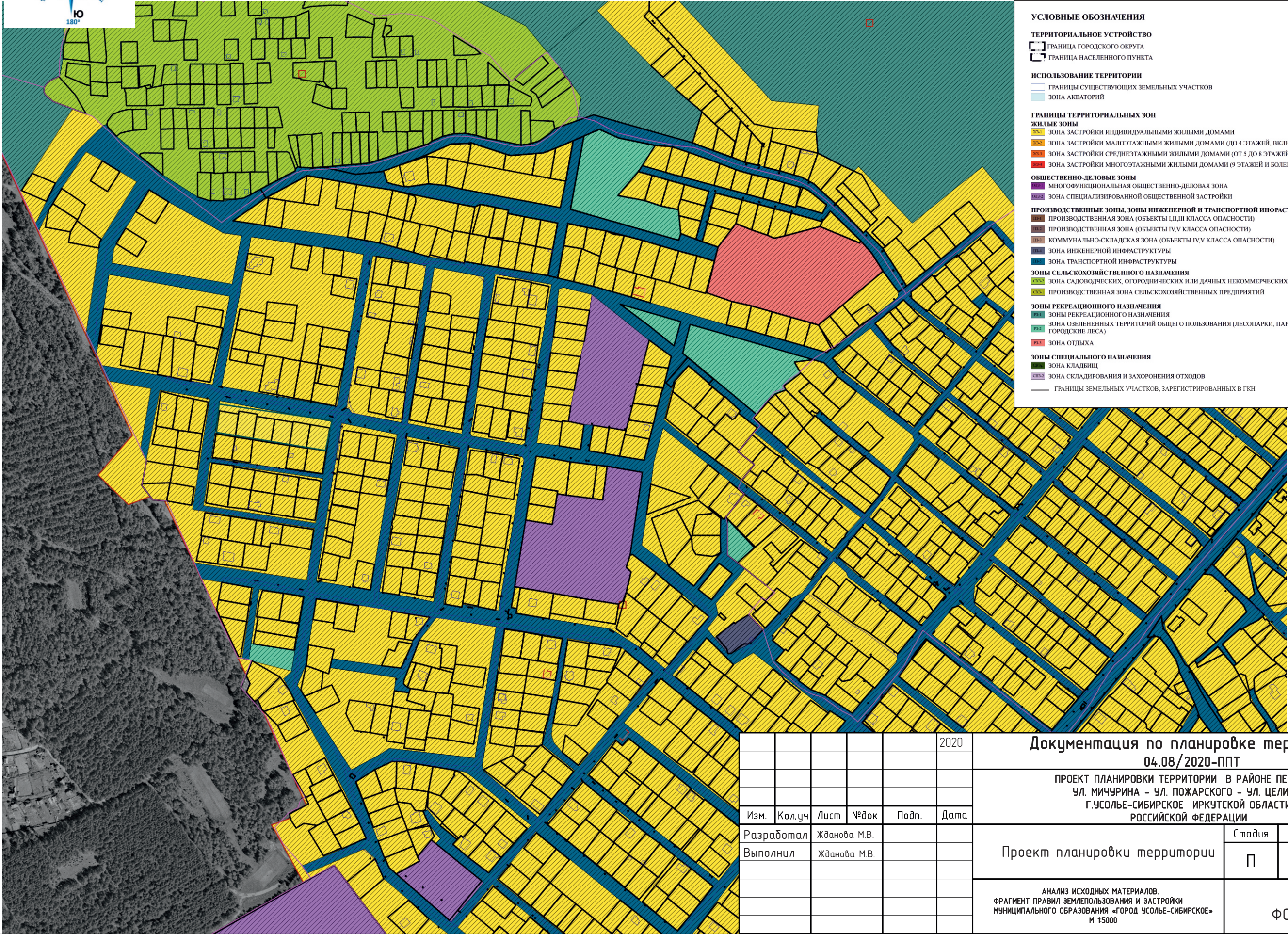
Взамен инв. Н

Подпись и дата

НВ. И подл.



ДОКУМЕНТАЦИЯ ПО ПЛАНИРОВКЕ ТЕРРИТОРИИ В РАЙОНЕ ПЕРЕСЕЧЕНИЯ УЛ. МИЧУРИНА – УЛ. ПОЖАРСКОГО – УЛ. ЦЕЛИННАЯ
Г.УСОЛЬЕ-СИБИРСКОЕ ИРКУТСКОЙ ОБЛАСТИ РОССИЙСКОЙ ФЕДЕРАЦИИ
АНАЛИЗ ИСХОДНЫХ МАТЕРИАЛОВ. ФРАГМЕНТ ПРАВИЛ ЗЕМЛЕПОЛЬЗОВАНИЯ И ЗАСТРОЙКИ МУНИЦИПАЛЬНОГО ОБРАЗОВАНИЯ «ГОРОД УСОЛЬЕ-СИБИРСКОЕ» М 1:5000

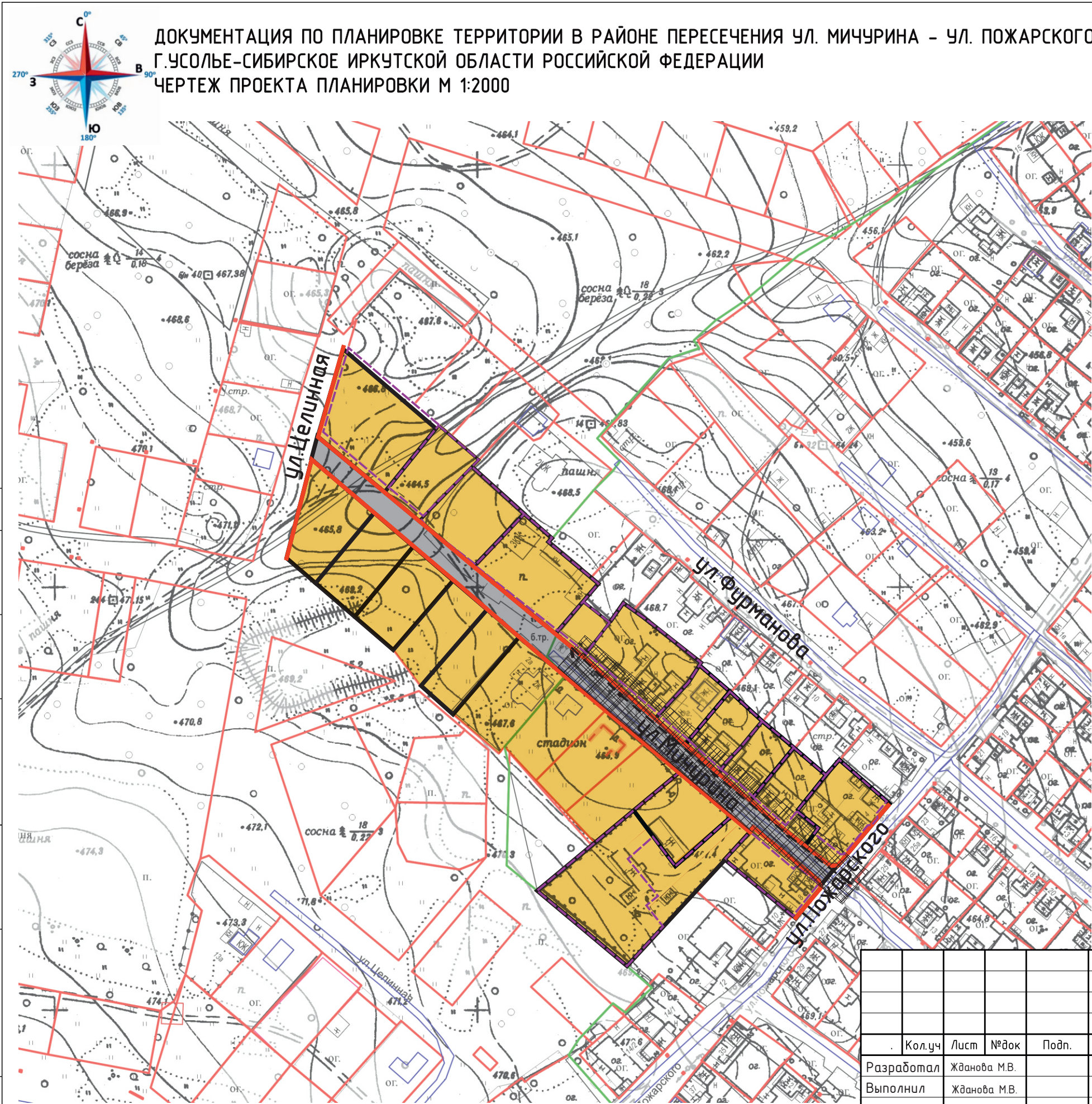


- УСЛОВНЫЕ ОБОЗНАЧЕНИЯ**
- ТЕРРИТОРИАЛЬНОЕ УСТРОЙСТВО**
- Граница городского округа
 - Граница населенного пункта
- ИСПОЛЬЗОВАНИЕ ТЕРРИТОРИИ**
- Границы существующих земельных участков
 - Зона акваторий
- ГРАНИЦЫ ТЕРРИТОРИАЛЬНЫХ ЗОН**
- ЖИЛЫЕ ЗОНЫ**
- Зона застройки индивидуальными жилыми домами
 - Зона застройки малоэтажными жилыми домами (до 4 этажей, включая мансардный)
 - Зона застройки среднеэтажными жилыми домами (от 5 до 8 этажей, включая мансардный)
 - Зона застройки многоэтажными жилыми домами (9 этажей и более)
- ОБЩЕСТВЕННО-ДЕЛОВЫЕ ЗОНЫ**
- Многофункциональная общественно-деловая зона
 - Зона специализированной общественной застройки
- ПРОИЗВОДСТВЕННЫЕ ЗОНЫ, ЗОНЫ ИНЖЕНЕРНОЙ И ТРАНСПОРТНОЙ ИНФРАСТРУКТУРЫ**
- Производственная зона (объекты I,II,III класса опасности)
 - Производственная зона (объекты IV,V класса опасности)
 - Коммунально-складская зона (объекты IV,V класса опасности)
 - Зона инженерной инфраструктуры
 - Зона транспортной инфраструктуры
- ЗОНЫ СЕЛЬСКОХОЗЯЙСТВЕННОГО НАЗНАЧЕНИЯ**
- Зона садоводческих, огороднических или дачных некоммерческих объединений граждан
 - Производственная зона сельскохозяйственных предприятий
- ЗОНЫ РЕКРЕАЦИОННОГО НАЗНАЧЕНИЯ**
- Зоны рекреационного назначения
 - Зона озелененных территорий общего пользования (лесопарки, парки, сады, скверы, бульвары, городские леса)
 - Зона отдыха
- ЗОНЫ СПЕЦИАЛЬНОГО НАЗНАЧЕНИЯ**
- Зона кладбищ
 - Зона складирования и захоронения отходов
- Границы земельных участков, зарегистрированных в ГКН

СОГЛАСОВАНО:			
Изм. N подл.	Подпись и дата	Взамен инв. N	

					2020	Документация по планировке территории 04.08/2020-ППТ		
						ПРОЕКТ ПЛАНИРОВКИ ТЕРРИТОРИИ В РАЙОНЕ ПЕРЕСЕЧЕНИЯ УЛ. МИЧУРИНА – УЛ. ПОЖАРСКОГО – УЛ. ЦЕЛИННАЯ Г.УСОЛЬЕ-СИБИРСКОЕ ИРКУТСКОЙ ОБЛАСТИ РОССИЙСКОЙ ФЕДЕРАЦИИ		
Изм.	Кол.уч	Лист	№док	Подп.	Дата	Проект планировки территории	Стадия	Лист
Разработал		Жданова М.В.					П	2
Выполнил		Жданова М.В.				АНАЛИЗ ИСХОДНЫХ МАТЕРИАЛОВ. ФРАГМЕНТ ПРАВИЛ ЗЕМЛЕПОЛЬЗОВАНИЯ И ЗАСТРОЙКИ МУНИЦИПАЛЬНОГО ОБРАЗОВАНИЯ «ГОРОД УСОЛЬЕ-СИБИРСКОЕ» М 1:5000		
						ФОРМАТ А3		

СОГЛАСОВАНО:				
Инт. N подл.	Подпись и дата	Взамен инв. N		



ОСНОВНЫЕ ПОЛОЖЕНИЯ ПРОЕКТА ПЛАНИРОВКИ ТЕРРИТОРИИ

Красные линии
Красные линии, обозначающие границы территорий общего пользования
— устанавливаемые красные линии
Существующие/утвержденные красные линии в границах территории отсутствуют
Линии отступа от красных линий в целях определения места допустимого размещения зданий, строений, сооружений совпадают с красными линиями*

— * в условиях реконструкции существующей застройки отступы от границ земельного участка формируются в соответствии со сложившейся линией застройки или по красной линии

образуемые земельные участки

ликвидируемые земельные участки

ФУНКЦИОНАЛЬНОЕ ЗОНИРОВАНИЕ ТЕРРИТОРИИ
 территории застройки индивидуальными жилыми домами

территории общего пользования (улично-дорожная сеть)

СООРУЖЕНИЯ И КОММУНИКАЦИИ ИНЖЕНЕРНОЙ ИНФРАСТРУКТУРЫ
 воздушные линии электропередач ВЛ-10 кВ

ЗОНЫ С ОСОБЫМИ УСЛОВИЯМИ ИСПОЛЬЗОВАНИЯ ТЕРРИТОРИЙ
 охранный зона ВЛ-10 кВ

УСЛОВНЫЕ ОБОЗНАЧЕНИЯ

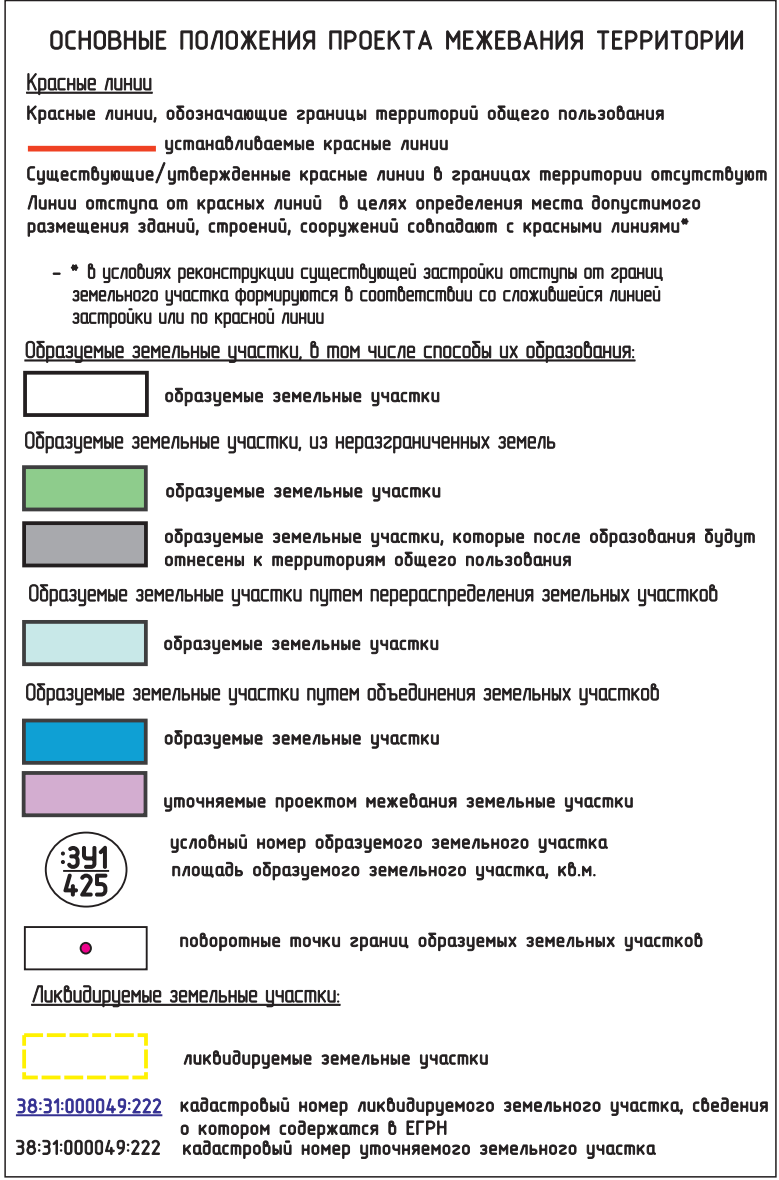
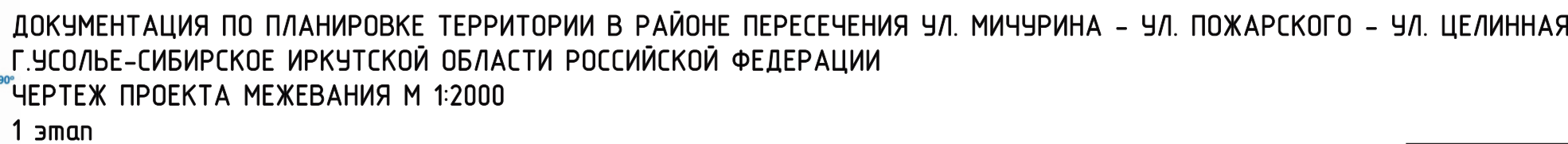
границы земельных участков согласно сведений ЕГРН

границы кадастрового квартала

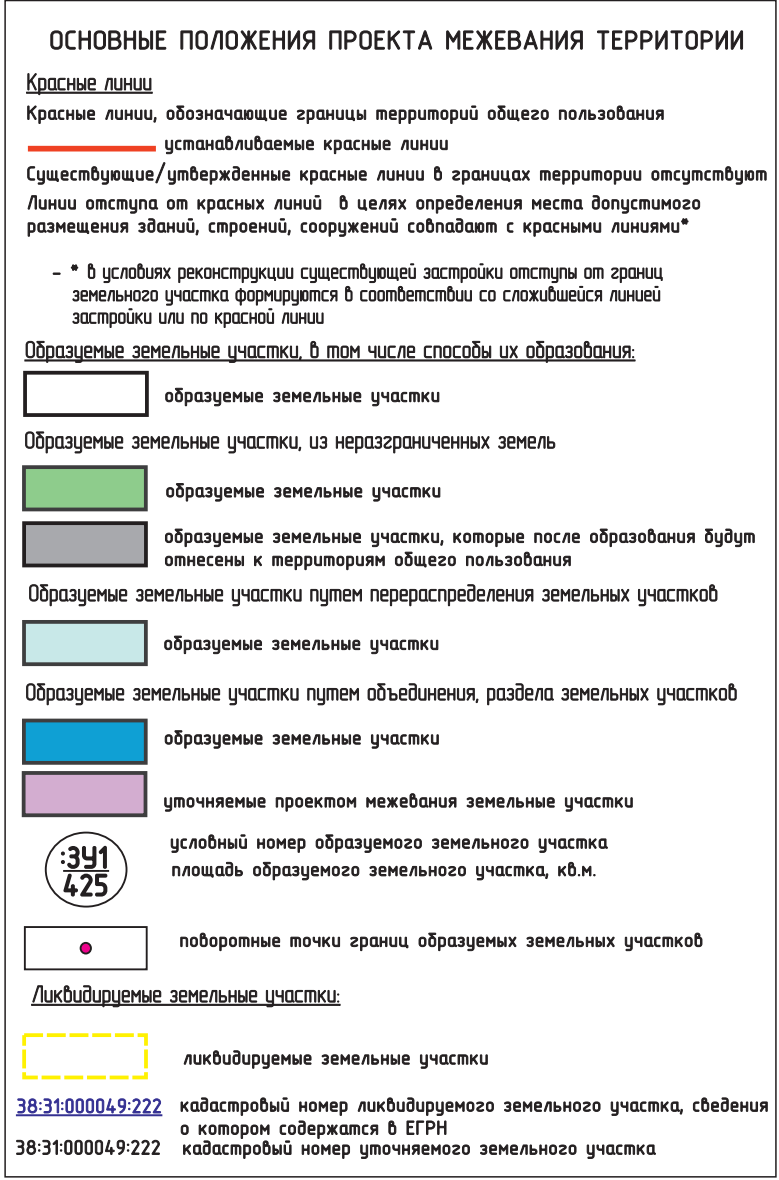
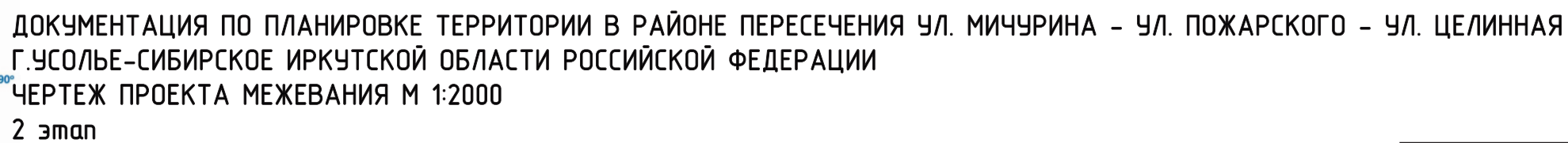
граница муниципального образования

объекты капитального строительства

					2020	Документация по планировке территории 04.08/2020-ППТ			
						ПРОЕКТ ПЛАНИРОВКИ ТЕРРИТОРИИ В РАЙОНЕ ПЕРЕСЕЧЕНИЯ УЛ. МИЧУРИНА - УЛ. ПОЖАРСКОГО - УЛ. ЦЕЛИННАЯ Г.УСОЛЬЕ-СИБИРСКОЕ ИРКУТСКОЙ ОБЛАСТИ РОССИЙСКОЙ ФЕДЕРАЦИИ			
						Проект планировки территории	Стадия	Лист	Листов
							П	3	7
						Чертеж проекта планировки М 1:2000	ФОРМАТ А3		

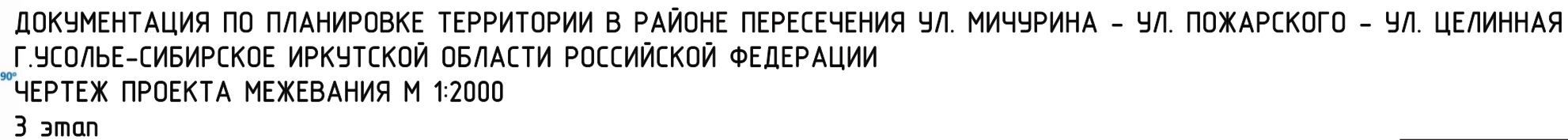






					2020	Документация по планировке территории 04.08/2020-ПМТ			
						ПРОЕКТ ПЛАНИРОВКИ ТЕРРИТОРИИ В РАЙОНЕ ПЕРЕСЕЧЕНИЯ УЛ. МИЧУРИНА – УЛ. ПОЖАРСКОГО – УЛ. ЦЕЛИННАЯ Г.УСОЛЬЕ-СИБИРСКОЕ ИРКУТСКОЙ ОБЛАСТИ РОССИЙСКОЙ ФЕДЕРАЦИИ			
	Кол.уч	Лист	№док	Подп.	Дата	Проект межевания территории	Стадия	Лист	Листов
Разработал		Жданова М.В.					П	4	7
Выполнил		Жданова М.В.				Чертеж проекта межевания М 1:2000	ФОРМАТ А3		



Инв. N подл.	Подпись и дата	Взамен инв. N	СОГЛАСОВАНО:			

					2020	Документация по планировке территории 04.08/2020-ПМТ ПРОЕКТ ПЛАНИРОВКИ ТЕРРИТОРИИ В РАЙОНЕ ПЕРЕСЕЧЕНИЯ УЛ. МИЧУРИНА – УЛ. ПОЖАРСКОГО – УЛ. ЦЕЛИННАЯ Г.УСОЛЬЕ-СИБИРСКОЕ ИРКУТСКОЙ ОБЛАСТИ РОССИЙСКОЙ ФЕДЕРАЦИИ			
	Кол.уч	Лист	№док	Подп.	Дата	Проект межевания территории	Стадия	Лист	Листов
Разработал		Жданова М.В.					П	5	7
Выполнил		Жданова М.В.				Чертеж проекта межевания М 1:2000	ФОРМАТ А3		



- | | |
|---|--|
|  | границы земельных участков согласно сведений ЕГРН |
|  | границы кадастрового квартала |
|  | граница муниципального образования |
|  | объекты капитального строительства |
| 38:31:000049:222 | кадастровые номера земельных участков согласно сведений ЕГРН |
| 38:31:000049 | номер кадастрового квартала |

ОСНОВНЫЕ ПОЛОЖЕНИЯ ПРОЕКТА МЕЖЕВАНИЯ ТЕРРИТОРИИ

Красные линии

Красные линии, обозначающие границы территорий общего пользования
 устанавливаемые красные линии

Существующие/утвержденные красные линии в границах территории отсутствуют
Линии отступа от красных линий в целях определения места допустимого размещения зданий, строений, сооружений совпадают с красными линиями*


- * в условиях реконструкции существующей застройки отступы от границ земельного участка формируются в соответствии со сложившейся линией застройки или по красной линии

Образующие земельные участки, в том числе способы их образования:

	образуемые земельные участки
--	------------------------------

Образуемые земельные участки, из неразграниченных земель

 образуемые земельные участки

	образуемые земельные участки, которые после образования будут отнесены к территориям общего пользования

Образуемые земельные участки путем перераспределения земельных участков

 образуемые земельные участки

Образцуемые земельные участки путем объединения, раздела земельных участков

 образуемые земельные участки

уточняемые проектом межевания земельные участки

условный номер образуемого земельного участка
площадь образуемого земельного участка, кв.м.

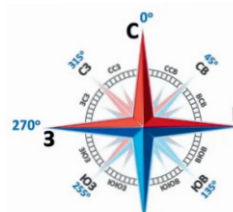
 поворотные точки границ образуемых земельных участков

Ликвидируемые земельные участки:

ликвидируемые земельные участки

38:31:000049:222 кадастровый номер ликвидируемого земельного участка, сведения о котором содержатся в ЕГРН
38:31:000049:222 кадастровый номер уточняемого земельного участка

					2020	Документация по планировке территории 04.08/2020-ПМТ			
						ПРОЕКТ ПЛАНИРОВКИ ТЕРРИТОРИИ В РАЙОНЕ ПЕРЕСЕЧЕНИЯ УЛ. МИЧУРИНА - УЛ. ПОЖАРСКОГО - УЛ. ЦЕЛИННАЯ Г.УСОЛЬЕ-СИБИРСКОЕ ИРКУТСКОЙ ОБЛАСТИ РОССИЙСКОЙ ФЕДЕРАЦИИ			
	Кол.уч	Лист	№док	Подп.	Дата		Стадия	Лист	Листов
Разработал	Жданова М.В.					Проект межевания территории	П	6	7
Выполнил	Жданова М.В.								
						Чертеж проекта межевания М 1:2000	ФОРМАТ А3		



ДОКУМЕНТАЦИЯ ПО ПЛАНИРОВКЕ ТЕРРИТОРИИ В РАЙОНЕ ПЕРЕСЕЧЕНИЯ УЛ. МИЧУРИНА - УЛ. ПОЖАРСКОГО - УЛ. ЦЕЛИННАЯ
Г.УСОЛЬЕ-СИБИРСКОЕ ИРКУТСКОЙ ОБЛАСТИ РОССИЙСКОЙ ФЕДЕРАЦИИ
ЧЕРТЕЖ ПРОЕКТА МЕЖЕВАНИЯ М 1:2000

таблица 6
Координаты красных линий -1, МСК-38, зона 3

Обозначение характерных точек границ	Координаты, м	
	X	Y
1	435688.41	3288343.11
2	435647.65	3288332.74
3	435621.97	3288363.64
4	435607.97	3288380.73
5	435605.00	3288384.24
6	435586.73	3288407.44
7	435556.20	3288446.46
8	435549.60	3288454.68
9	435545.49	3288459.80
10	435517.77	3288495.14
11	435506.22	3288509.56
12	435492.65	3288525.72
13	435480.13	3288541.34
14	435464.11	3288560.45
15	435459.24	3288567.87
16	435449.65	3288580.53
17	435450.17	3288583.04
18	435479.75	3288606.98

таблица 6
Координаты красных линий -2, МСК-38, зона 3

Обозначение характерных точек границ	Координаты, м	
	X	Y
1	435588.09	3288318.37
2	435591.85	3288319.36
3	435634.35	3288330.38
4	435610.81	3288360.13
5	435595.87	3288379.03
6	435580.76	3288398.13
7	435567.65	3288414.02
8	435554.88	3288429.63
9	435554.19	3288430.47
10	435536.25	3288452.32
11	435521.44	3288470.78
12	435520.95	3288471.39
13	435509.99	3288485.07
14	435505.96	3288490.09
15	435504.65	3288491.72
16	435492.20	3288507.26
17	435471.77	3288532.08
18	435464.78	3288540.58
19	435467.61	3288542.94
20	435450.93	3288564.44
21	435443.06	3288574.57
22	435441.20	3288575.22
23	435424.68	3288563.20

ОСНОВНЫЕ ПОЛОЖЕНИЯ ПРОЕКТА МЕЖЕВАНИЯ ТЕРРИТОРИИ

Красные линии

Красные линии, обозначающие границы территорий общего пользования

устанавливаемые красные линии

Существующие/утвержденные красные линии в границах территории отсутствуют
Линии отступа от красных линий в целях определения места допустимого размещения зданий, строений, сооружений совпадают с красными линиями*

- * в условиях реконструкции существующей застройки отступы от границ земельного участка формируются в соответствии со сложившейся линией застройки или по красной линии

Образующие земельные участки, в том числе способы их образования:

образующие земельные участки

Образующие земельные участки, из неразграниченных земель

образующие земельные участки

образующие земельные участки, которые после образования будут отнесены к территориям общего пользования

Образующие земельные участки путем перераспределения земельных участков

образующие земельные участки

Образующие земельные участки путем объединения земельных участков

образующие земельные участки

уточняемые проектом межевания земельные участки

Ликвидируемые земельные участки:

ликвидируемые земельные участки

УСЛОВНЫЕ ОБОЗНАЧЕНИЯ

- границы земельных участков согласно сведений ЕГРН
- границы кадастрового квартала
- граница муниципального образования
- объекты капитального строительства

Документация по планировке территории
04.08/2020-ПМТ

ПРОЕКТ ПЛАНИРОВКИ ТЕРРИТОРИИ В РАЙОНЕ ПЕРЕСЕЧЕНИЯ
УЛ. МИЧУРИНА - УЛ. ПОЖАРСКОГО - УЛ. ЦЕЛИННАЯ
Г.УСОЛЬЕ-СИБИРСКОЕ ИРКУТСКОЙ ОБЛАСТИ
РОССИЙСКОЙ ФЕДЕРАЦИИ

Проект межевания территории

Чертеж красных линий
М 1:2000

Стадия Лист Листов
П 7 7

ФОРМАТ А3