

Утверждены
постановлением администрации
города Усолье-Сибирское
от 11.12.2019г. № 3015

ДОКУМЕНТАЦИЯ ПО ПЛАНИРОВКЕ ТЕРРИТОРИИ

ПРОЕКТ ПЛАНИРОВКИ И МЕЖЕВАНИЯ ТЕРРИТОРИИ

**основная часть
(утверждаемая)**

					<i>Документация по планировке территории</i>			
Изм.	Лист	№ докум.	Подпись	Дата				
Разраб.		Коснырев Н.В.			в районе жилых домов №№ 6, 8, 10, 12 по ул. Толбухина, №№ 45, 47 по пр-кту Комсомольский г. Усолье- Сибирское Иркутской области Российской Федерации	Стадия	Лист	Листов
Провер.		Селяев А.Г.					1	30

СОСТАВ ДОКУМЕНТАЦИИ ПО ПЛАНИРОВКЕ ТЕРРИТОРИИ

Обозначение документа	Наименование	Примечание
1	2	3
АЛЬБОМ 1	ПРОЕКТ ПЛАНИРОВКИ И МЕЖЕВАНИЯ ТЕРРИТОРИИ Основная часть (утверждаемая)	
	ПОЛОЖЕНИЕ О ХАРАКТЕРИСТИКАХ ПЛАНИРУЕМОГО РАЗВИТИЯ ТЕРРИТОРИИ (текстовая часть)	
	ГРАФИЧЕСКИЕ МАТЕРИАЛЫ	
	ПРИЛОЖЕНИЯ	
АЛЬБОМ 2	ПРОЕКТ ПЛАНИРОВКИ ТЕРРИТОРИИ	
	Материалы по обоснованию	
	ПОЯСНИТЕЛЬНАЯ ЗАПИСКА	
	ГРАФИЧЕСКИЕ МАТЕРИАЛЫ	
АЛЬБОМ 3	ПРОЕКТ МЕЖЕВАНИЯ ТЕРРИТОРИИ	
	Материалы по обоснованию	
	ПОЯСНИТЕЛЬНАЯ ЗАПИСКА	
	ГРАФИЧЕСКИЕ МАТЕРИАЛЫ	

СОДЕРЖАНИЕ

Обозначение документа	Наименование	Стр.
1	2	3
АЛЬБОМ 1	ПРОЕКТ ПЛАНИРОВКИ И МЕЖЕВАНИЯ ТЕРРИТОРИИ Основная часть (утверждаемая)	
122/2018-ПЗ.1	ПОЛОЖЕНИЕ О ХАРАКТЕРИСТИКАХ ПЛАНИРУЕМОГО РАЗВИТИЯ ТЕРРИТОРИИ (текстовая часть)	
Раздел 1	1. ПРОЕКТ ПЛАНИРОВКИ ТЕРРИТОРИИ	
	1.1. Общие сведения	
	1.1.1. Документы-основания для разработки документации по планировке территории	4
	1.1.2. Описание местоположения границ территории планировки и межевания	4
	1.1.3. Исходные данные	4
	1.2. Положение от характеристиках планируемого развития территории	
	1.2.1. Современное использование территории	5
	1.2.2. Определение параметров планируемого развития территории. Плотность и параметры застройки территории	
	1.2.3. Система транспортной инфраструктуры	
	1.3. Положение об очередности планируемого развития территории	5
	1.4. Основные технико-экономические показатели проекта планировки	6
Раздел 2	2. ПРОЕКТ МЕЖЕВАНИЯ ТЕРРИТОРИИ	
	2.1. Введение	7
	2.2. Перечень и сведения о площади образуемых земельных участках, в том числе возможные их способы образования. Виды разрешенного использования образуемых земельных участков в соответствии с проектом планировки	7
	2.3. Линии отступа от красных линий	9
	2.4. Охрана окружающей среды	23
	2.5. Защита территории от чрезвычайных ситуаций природного и техногенного характера	23
	2.6. Гражданская оборона и обеспечение пожарной безопасности	24
	2.7. Перечень используемых материально-технических документов	27
		30
	ГРАФИЧЕСКИЕ МАТЕРИАЛЫ	
1201-20-ППТ	Анализ исходных данных. Ситуационный план М 1:250000	ЛИСТ 1
1201-20-ППТ	Анализ исходных данных. Фрагмент Правил землепользования и застройки М 1:5000	ЛИСТ 2
1201-20-ППТ	Чертеж проекта планировки территории М 1:1000	ЛИСТ 3
1201-20-ПМТ	Чертеж межевания территории М 1:1000	ЛИСТ 4

ПОЛОЖЕНИЕ О ХАРАКТЕРИСТИКАХ ПЛАНИРУЕМОГО РАЗВИТИЯ ТЕРРИТОРИИ

Плотность и параметры застройки территории, характеристики объектов капитального строительства жилого назначения и объектов коммунальной, транспортной инфраструктур

1. ПРОЕКТ ПЛАНИРОВКИ ТЕРРИТОРИИ

1.1. Общие сведения

1.1.1. Документы-основания для разработки документации по планировке территории

Проект планировки и межевания территории, разработан ООО «Кадастровое Бюро» на основании постановления администрации города Усолье-Сибирское №2529 от 09.10.2019г. «О принятии решения о подготовке документации по планировке территории в районе жилых домов №№ 6, 8, 10, 12 по ул. Толбухина, №№45, 47 по пр-кту Комсомольский г. Усолье-Сибирское Иркутской области Российской Федерации».

1.1.2. Описание местоположения границ территории планировки и межевания

Таблица 1.1.2.1

Категория земель	Земли населенных пунктов
Муниципальное образование	«город Усолье-Сибирское» Иркутской области
Кадастровый квартал	38:31:000029
Объект планировки и межевания	Часть квартала 38:31:000029
Площадь территории планировки и межевания	23812 кв.м.

1.1.3. Исходные данные

- Генеральный план муниципального образования «город Усолье-Сибирское», утверждённый решением городской Думы от 17.07.2009г. № 43/4;
- Правила землепользования и застройки муниципального образования «город Усолье-Сибирское», утвержденные решением городской Думы от 07.09.2016г. № 60/6. Карта градостроительного зонирования;
- Местные нормативы градостроительного проектирования муниципального образования «город Усолье-Сибирское», утвержденные решением городской Думы от 28.01.206г. № 9/6;
- Кадастровый план территории;
- Данные геодезических измерений, выполненных в 2018-2019г. ООО «Кадастровое Бюро», в системе координат МСК-38, зона 3.

1.2. Положение о характеристиках планируемого развития территории

1.2.1. Современное использование территории

Проектом планировки разрабатывается территория площадью 23812 кв.м. На территории расположены многоквартирные жилые дома, гаражи индивидуального использования, кладовки, а так же объекты озеленения. Территория имеет вытянутую форму в северо-восточном направлении, на юго-западе ограниченную проспектом Комсомольский, а на северо-востоке улицей Толбухина.

					407/2018-ПЗ.1	Лист
						4
Изм.	Лист	№ докум.	Подпись	Дата		

В соответствии с документами территориального планирования муниципального образования «город Усолье-Сибирское» в границах планируемой территории не предусмотрено размещение объектов федерального, регионального и местного значения.

1.2.1. Определение параметров планируемого развития территории. Плотность и параметры застройки территории

Проектом планировки территории:

- выделяются элементы планировочной структуры
- устанавливаются границы зоны планируемого размещения объектов капитального строительства;
- устанавливаются параметры планируемого развития элементов планировочной структуры;
- устанавливаются границы территорий общего пользования.

В границах территорий общего пользования размещаются улицы, проезды. В целях регулирования застройки устанавливаются линии отступа от красных линий на расстоянии от красных линий улиц - 5 метров .

1.2.3. Система транспортной инфраструктуры

Улично-дорожная сеть проектируемой территории выполнена в соответствии с требованиями нормативов градостроительного регулирования. Проектируемая территория на юго-западе граничит с проспектом Комсомольский, а на северо-востоке с улицей Толбухина. В 50 метровом радиусе от проектируемой территории расположены остановочные пункты общественного транспорта. Для обеспечения автомобильных проездов и противопожарного обслуживания объектов капитального строительства предусмотрены проезды с шириной полосы не менее 3.5 м.

1.3. Положение об очередности планируемого развития территории

Планируемое развитие: строительство (реконструкция) объектов капитального строительства.

					407/2018-ПЗ.1	Лист
						5
Изм.	Лист	№ докум.	Подпись	Дата		

1.4. Основные технико-экономические показатели проекта планировки

Таблица 1.4.1

№ п/п	Показатели	Единица измерения	Количество
1.	Территория		
1.1.	Площадь проектируемой территории	кв.м.	23812
	В том числе:		
	- территория общественного, делового и коммерческого назначения	кв.м.	2161
	-- территория промышленных объектов	кв.м.	0
	- территория городского транспорта	кв.м.	500
	- территория жилой застройки	кв.м.	21151
2.	Гаражи для хранения личного автотранспорта		
	Максимальный процент застройки	%	70
	Минимальный процент застройки	%	10
	Предельное количество этажей	этаж	2
	Минимальный размер земельного участка	кв.м.	24
	Максимальный размер земельного участка	кв.м.	48
3.	Здания для хранения сельскохозяйственной продукции		
	Максимальный процент застройки	%	90
	Предельное высота зданий	м.	3
	Минимальный размер земельного участка	кв.м.	5
	Максимальный размер земельного участка	кв.м.	24
4.	Транспортная инфраструктура		
	Протяженность улично-дорожной сети:		
	Дороги федерального значения	км.	0
	Проезды	км.	0.6

1. ПРОЕКТ МЕЖЕВАНИЯ ТЕРРИТОРИИ

2.1. Введение

Подготовка проекта планировки и межевания территорий осуществляется применительно к застроенной территории, расположенной в районе жилых домов №№ 6, 8, 10, 12 по ул. Толбухина №№45, 47 по пр-кту Комсомольский г. Усолье-Сибирское Иркутской области Российской Федерации.

Цели проекта:

- установления границ незастроенных земельных участков, планируемых для строительства объектов капитального строительства;
- обоснования оптимальных размеров и границ образуемых земельных участков, а так же исключения чересполосиц и пересечений земельных участков в данном планировочном элементе;
- проведения кадастровых работ по формированию межевого плана и постановки на кадастровый учет земельных участков.

Основанием для разработки проекта межевания является: постановление администрации города Усолье-Сибирское №2529 от 09.10.2019г. «О принятии решения о подготовке документации по планировке территории в районе жилых домов №№ 6, 8, 10, 12 по ул. Толбухина, №№45, 47 по пр-кту Комсомольский г. Усолье-Сибирское Иркутской области Российской Федерации».

Проект разработан в соответствии с:

- Градостроительным кодексом Российской Федерации;
- Земельным кодексом Российской Федерации;
- Жилищным кодексом Российской Федерации;
- СНиП 11-04-2003 «Инструкция о порядке разработки, согласования, экспертизы и утверждения градостроительной документации» (в части, не противоречащей Градостроительному кодексу Российской Федерации);
- СП 42.13330.2016 «Градостроительство. Планировка и застройка городских и сельских поселений»;
- Федеральным законом от 22.07.2018г. № 123-ФЗ «Технический регламент о требованиях пожарной безопасности»;
- Приказом Минэкономразвития РФ от 03.08.2018г. № 388 «Об утверждении требований к проекту межевания земельных участков».

2.2. Перечень и сведения о площади образуемых (уточняемых) земельных участков, в том числе возможные способы их образования (уточнения). Виды разрешенного использования образуемых (уточняемых) земельных участков в соответствии с проектом планировки.

Подготовка проекта межевания территории осуществляется применительно к территории, расположенной в границах элементов планировочной структуры. Проект межевания территории разрабатывается в целях определения местоположения границ образуемых земельных участков. При подготовке проекта межевания определение местоположения границ образуемых земельных участков осуществляется в соответствии с требованиями Правил землепользования и застройки муниципального образования «город Усолье-Сибирское».

Земельный участок :ЗУ1 образован путем перераспределения земельного участка с кадастровым номером 38:31:000029:105 и земель находящихся в государственной или муниципальной собственности.

Земельный участок :ЗУ2 образован путем перераспределения земельного участка с кадастровым номером 38:31:000029:104 и земель находящихся в государственной или муниципальной собственности.

					407/2018-ПЗ.1	Лист
						7
Изм.	Лист	№ докум.	Подпись	Дата		

Земельный участок :ЗУ3 образован из земель находящихся в государственной или муниципальной собственности.

Земельный участок :ЗУ4 образован путем перераспределения земельного участка с кадастровым номером 38:31:000029:106 и земель находящихся в государственной или муниципальной собственности.

Земельный участок :ЗУ5 образован путем перераспределения земельного участка с кадастровым номером 38:31:000029:88 и земель находящихся в государственной или муниципальной собственности.

Земельный участок :ЗУ6 образован путем перераспределения земельного участка с кадастровым номером 38:31:000029:243 и земель находящихся в государственной или муниципальной собственности.

Земельный участок :ЗУ7 образован путем перераспределения земельного участка с кадастровым номером 38:31:000029:87 и земель находящихся в государственной или муниципальной собственности.

Земельный участок :ЗУ8 образован путем перераспределения земельного участка с кадастровым номером 38:31:000029:91 и земель находящихся в государственной или муниципальной собственности.

Земельный участок :ЗУ9 образован путем перераспределения земельного участка с кадастровым номером 38:31:000029:86 и земель находящихся в государственной или муниципальной собственности.

Земельный участок :ЗУ10 образован путем перераспределения земельного участка с кадастровым номером 38:31:000029:89 и земель находящихся в государственной или муниципальной собственности.

Земельный участок :ЗУ11 образован путем перераспределения земельного участка с кадастровым номером 38:31:000029:90 и земель находящихся в государственной или муниципальной собственности.

Земельные участки с :ЗУ12 по :ЗУ17 образованы из земель находящихся в государственной или муниципальной собственности.

Земельный участок :ЗУ18 образован путем перераспределения земельного участка с кадастровым номером 38:31:000029:2229 и земель находящихся в государственной или муниципальной собственности.

Земельные участки с :ЗУ19 по :ЗУ23 образованы из земель находящихся в государственной или муниципальной собственности.

Земельный участок :ЗУ24 образован путем перераспределения земельного участка с кадастровым номером 38:31:000029:23 и земель находящихся в государственной или муниципальной собственности.

Земельный участок :ЗУ25 образован из земель находящихся в государственной или муниципальной собственности.

Земельный участок :ЗУ26 образован путем перераспределения земельного участка с кадастровым номером 38:31:000029:2236 и земель находящихся в государственной или муниципальной собственности.

Земельные участки с ЗУ27 по ЗУ82 образованы из земель находящихся в государственной или муниципальной собственности.

Земельный участок :ЗУ83 образован путем перераспределения земельного участка с кадастровым номером 38:31:000029:2840 и земель находящихся в государственной или муниципальной собственности.

На застроенных территориях размеры земельных участков определяются в соответствии с действующими градостроительными нормативами, нормами предоставления земельных участков и градостроительными регламентами, установленными правилами землепользования и застройки.

					407/2018-ПЗ.1	Лист
						8
Изм.	Лист	№ докум.	Подпись	Дата		

Границы проектируемых земельных участков сформированы согласно существующему землепользованию, на основании произведенных топографо-геодезических измерений, а также в соответствии с данными единого государственного кадастра недвижимости.

Согласно Правил землепользования и застройки муниципального образования «город Усолье-Сибирское», проектируемые земельные участки :ЗУ1, :ЗУ2, :ЗУ4, :ЗУ5, с :ЗУ7 по :ЗУ11 расположены в территориальной зоне ЖЗ-2 (зоны застройки малоэтажными секционными и блокированными жилыми домами (1-4 эт.).

Проектируемый земельный участок :ЗУ6 расположен в территориальной зоне ОДЗ-1 (зоны делового, общественного и коммерческого назначения).

Проектируемые земельные участки :ЗУ3, а так же с :ЗУ12 по :ЗУ83 расположены в территориальной зоне ПЗ-7 (зоны объектов городского транспорта).

Проектом планировки и межевания территории предусмотрены процедуры по внесению изменений в Правила землепользования и застройки в части изменения границ территориальных зон ЖЗ-2, ПЗ-7 и ОДЗ-1. Границы территориальных зон устанавливаются в соответствии с границам проектируемых участков.

Проектом планировки и межевания территории земельным участкам: :ЗУ1, :ЗУ2, :ЗУ4, :ЗУ5, :ЗУ7, :ЗУ8, :ЗУ9, :ЗУ10, :ЗУ11 устанавливается вид разрешенного использования: «Малоэтажная многоквартирная жилая застройка 2.1.1.», код 2.1.1. вида разрешенного использования земельного участка, установленный классификатором видов разрешенного использования земельных участков. Для данного вида разрешенного использования установлен предельный минимальный размер земельного участка 1000 кв. м., предельный максимальный размер земельного участка 50000 кв.м.

Земельному участку :ЗУ6 устанавливается вид разрешенного использования: «Амбулаторно-поликлиническое обслуживание 3.4.1.», код 3.4.1. вида разрешенного использования земельного участка, установленный классификатором видов разрешенного использования земельных участков. Для данного вида разрешенного использования установлен предельный минимальный размер земельного участка 300 кв. м., предельный максимальный размер земельного участка 5000 кв.м.

Земельным участкам с :ЗУ12 по :ЗУ23, с :ЗУ25 по :ЗУ36 и с :ЗУ38 по :ЗУ81 устанавливается вид разрешенного использования: «Хранение и переработка сельскохозяйственной продукции 1.15». Для данного вида разрешенного использования предусмотрены процедуры по внесению изменений в Правила землепользования и застройки в части установления предельного минимального размера земельного участка 5 кв. м., предельного максимального размера земельного участка 24 кв.м.

Земельным участкам :ЗУ3, :ЗУ24, :ЗУ37 и :ЗУ82 устанавливается вид разрешенного использования: «Объекты гаражного назначения 2.7.1». Для данного вида разрешенного использования установлен предельный минимальный размер земельного участка 24 кв. м., предельный максимальный размер земельного участка 48 кв.м.

Земельному участку ЗУ83 устанавливается вид разрешенного использования: «Специальная деятельность 12.2.» Для данного вида разрешенного использования установлен предельный минимальный размер земельного участка 10 кв. м., предельный максимальный размер земельного участка 200 кв.м.

Сведения о характеристиках вновь образуемых (включая виды разрешенного использования земельных участков) и ликвидируемых земельных участках представлены в таблицах 2.2.1 и 2.2.2.

Сведения о границах вновь образуемых и уточняемых земельных участках представлены в таблице 2.2.3.

					407/2018-ПЗ.1	Лист
						9
Изм.	Лист	№ докум.	Подпись	Дата		

Общие сведения по образуемым земельным участкам

Условный номер земельного участка	Местоположение	Категория земель	Разрешенное использование	Площадь образуемого земельного участка, м2
:ЗУ1	Российская Федерация, Иркутская область, г. Усолье-Сибирское, пр-кт Комсомольский, 47	Земли населённых пунктов	Малоэтажная многоквартирная жилая застройка 2.1.1.	2529
:ЗУ2	Российская Федерация, Иркутская область, г. Усолье-Сибирское, пр-кт Комсомольский, 45	Земли населённых пунктов	Малоэтажная многоквартирная жилая застройка 2.1.1.	2365
:ЗУ3	Российская Федерация, Иркутская область, г. Усолье-Сибирское, ул. Толбухина	Земли населённых пунктов	Объекты гаражного назначения 2.7.1	35
:ЗУ4	Российская Федерация, Иркутская область, г. Усолье-Сибирское, пр-кт Комсомольский, 49	Земли населённых пунктов	Малоэтажная многоквартирная жилая застройка 2.1.1.	1877
:ЗУ5	Российская Федерация, Иркутская область, г. Усолье-Сибирское, ул. Толбухина, 10	Земли населённых пунктов	Малоэтажная многоквартирная жилая застройка 2.1.1.	2826
:ЗУ6	Российская Федерация, Иркутская область, г. Усолье-Сибирское, ул. Толбухина, 18	Земли населённых пунктов	Амбулаторно-поликлиническое обслуживание 3.4.1.	2278
:ЗУ7	Российская Федерация, Иркутская область, г. Усолье-Сибирское, ул. Толбухина 8	Земли населённых пунктов	Малоэтажная многоквартирная жилая застройка 2.1.1.	2663
:ЗУ8	Российская Федерация, Иркутская область, г. Усолье-Сибирское, ул. Толбухина, 16	Земли населённых пунктов	Малоэтажная многоквартирная жилая застройка 2.1.1.	1535
:ЗУ9	Российская Федерация, Иркутская область, г. Усолье-Сибирское, ул. Толбухина, 6	Земли населённых пунктов	Малоэтажная многоквартирная жилая застройка 2.1.1.	1803
:ЗУ10	Российская Федерация, Иркутская область, г. Усолье-Сибирское, ул. Толбухина, 12	Земли населённых пунктов	Малоэтажная многоквартирная жилая застройка 2.1.1.	1599
:ЗУ11	Российская Федерация, Иркутская область, г. Усолье-Сибирское, ул. Толбухина, 14	Земли населённых пунктов	Малоэтажная многоквартирная жилая застройка 2.1.1.	1220
:ЗУ12	Российская Федерация, Иркутская область, г. Усолье-Сибирское, ул. Толбухина	Земли населённых пунктов	Хранение и переработка сельскохозяйственной продукции 1.15	7
:ЗУ13	Российская Федерация, Иркутская область, г. Усолье-Сибирское, ул. Толбухина	Земли населённых пунктов	Хранение и переработка сельскохозяйственной продукции 1.15	5
:ЗУ14	Российская Федерация, Иркутская область, г. Усолье-Сибирское, ул. Толбухина	Земли населённых пунктов	Хранение и переработка сельскохозяйственной продукции 1.15	5

[illegible]

					407/2018-ПЗ.1	Лист
						11
Изм.	Лист	№ докум.	Подпись	Дата		

Условный номер земельного участка	Местоположение	Категория земель	Разрешенное использование	Площадь образуемого земельного участка, м2
:ЗУ69	Российская Федерация, Иркутская область, г. Усолье-Сибирское, ул. Толбухина	Земли населённых пунктов	Хранение и переработка сельскохозяйственной продукции 1.15	14
:ЗУ70	Российская Федерация, Иркутская область, г. Усолье-Сибирское, ул. Толбухина	Земли населённых пунктов	Хранение и переработка сельскохозяйственной продукции 1.15	9
:ЗУ71	Российская Федерация, Иркутская область, г. Усолье-Сибирское, ул. Толбухина	Земли населённых пунктов	Хранение и переработка сельскохозяйственной продукции 1.15	5
:ЗУ72	Российская Федерация, Иркутская область, г. Усолье-Сибирское, ул. Толбухина	Земли населённых пунктов	Хранение и переработка сельскохозяйственной продукции 1.15	5
:ЗУ73	Российская Федерация, Иркутская область, г. Усолье-Сибирское, ул. Толбухина	Земли населённых пунктов	Хранение и переработка сельскохозяйственной продукции 1.15	7
:ЗУ74	Российская Федерация, Иркутская область, г. Усолье-Сибирское, ул. Толбухина	Земли населённых пунктов	Хранение и переработка сельскохозяйственной продукции 1.15	5
:ЗУ75	Российская Федерация, Иркутская область, г. Усолье-Сибирское, ул. Толбухина	Земли населённых пунктов	Хранение и переработка сельскохозяйственной продукции 1.15	6
:ЗУ76	Российская Федерация, Иркутская область, г. Усолье-Сибирское, ул. Толбухина	Земли населённых пунктов	Хранение и переработка сельскохозяйственной продукции 1.15	6
:ЗУ77	Российская Федерация, Иркутская область, г. Усолье-Сибирское, ул. Толбухина	Земли населённых пунктов	Хранение и переработка сельскохозяйственной продукции 1.15	5
:ЗУ78	Российская Федерация, Иркутская область, г. Усолье-Сибирское, ул. Толбухина	Земли населённых пунктов	Хранение и переработка сельскохозяйственной продукции 1.15	6
:ЗУ79	Российская Федерация, Иркутская область, г. Усолье-Сибирское, ул. Толбухина	Земли населённых пунктов	Хранение и переработка сельскохозяйственной продукции 1.15	6
:ЗУ80	Российская Федерация, Иркутская область, г. Усолье-Сибирское, ул. Толбухина	Земли населённых пунктов	Хранение и переработка сельскохозяйственной продукции 1.15	5
:ЗУ81	Российская Федерация, Иркутская область, г. Усолье-Сибирское, ул. Толбухина	Земли населённых пунктов	Хранение и переработка сельскохозяйственной продукции 1.15	7
:ЗУ82	Российская Федерация, Иркутская область, г. Усолье-Сибирское, ул. Толбухина	Земли населённых пунктов	Объекты гаражного назначения 2.7.1	30
:ЗУ83	Российская Федерация, Иркутская область, г. Усолье-Сибирское, ул. Толбухина	Земли населённых пунктов	Специальная деятельность 12.2.	104

Ведомость ликвидируемых земельных участков

№ п/п	Кадастровый номер земельного участка	Местоположение	Категория земель	Разрешенное использование	Площадь образуемого земельного участка, м2
1	38:31:000029:105	Иркутская область, г. Усолье-Сибирское, пр. Комсомольский, 47	Земли населённых пунктов	для эксплуатации многоквартирного жилого дома	863
2	38:31:000029:104	Иркутская область, г. Усолье-Сибирское, пр. Комсомольский, 45	Земли населённых пунктов	для эксплуатации многоквартирного жилого дома	573
3	38:31:000029:106	Иркутская область, г. Усолье-Сибирское, пр. Комсомольский, 49	Земли населённых пунктов	для эксплуатации многоквартирного жилого дома	579
4	38:31:000029:88	Иркутская область, г. Усолье-Сибирское, ул. Толбухина, 10	Земли населённых пунктов	для эксплуатации многоквартирного жилого дома	570
5	38:31:000029:87	Иркутская область, г. Усолье-Сибирское, ул. Толбухина 8	Земли населённых пунктов	для эксплуатации многоквартирного жилого дома	570
6	38:31:000029:86	Иркутская область, г. Усолье-Сибирское, ул. Толбухина, 6	Земли населённых пунктов	для эксплуатации многоквартирного жилого дома	659
7	38:31:000029:89	Иркутская область, г. Усолье-Сибирское, ул. Толбухина, 12	Земли населённых пунктов	для эксплуатации многоквартирного жилого дома	587
8	38:31:000029:90	Иркутская обл., г. Усолье-Сибирское, ул. Толбухина, 14	Земли населённых пунктов	для эксплуатации многоквартирного жилого дома	648
9	38:31:000029:91	Иркутская обл., г. Усолье-Сибирское, ул. Толбухина, 16	Земли населённых пунктов	для эксплуатации многоквартирного жилого дома	648
10	38:31:000029:2840	Российская Федерация, Иркутская область, муниципальное образование "город Усолье-Сибирское", г. Усолье-Сибирское, в районе многоквартирного жилого дома №16 по ул. Толбухина	Земли населённых пунктов	Специальная деятельность	108

Каталог координат земельных участков в системе МСК-38, зона 3

:3У1		
№ п/п	X	Y
1	436483.97	3291067.11
2	436485.61	3291069.02
3	436485.23	3291069.34
4	436487.63	3291071.95
5	436488.09	3291071.54
6	436494.07	3291078.59
7	436500.51	3291085.81
8	436518.45	3291070.28
9	436531.34	3291085.36
10	436539.61	3291078.19
11	436547.11	3291071.70
12	436534.19	3291056.65
13	436565.33	3291029.70
14	436558.79	3291022.28
15	436548.73	3291011.07
16	436526.85	3291030.30
17	436525.62	3291031.36
1	436483.97	3291067.11
18	436529.77	3291075.05
19	436527.21	3291071.79
20	436530.13	3291069.49
21	436532.69	3291072.76
18	436529.77	3291075.05
:3У2		
№ п/п	X	Y
1	436565.33	3291029.70
2	436534.19	3291056.65
3	436547.11	3291071.70
4	436539.61	3291078.19
5	436558.58	3291100.27
6	436568.36	3291093.05
7	436569.36	3291092.31
8	436572.11	3291090.29
9	436598.07	3291066.05
10	436575.76	3291041.19
1	436565.33	3291029.70
11	436544.90	3291063.06
12	436547.28	3291065.80
13	436546.98	3291066.06
14	436544.60	3291063.32
11	436544.90	3291063.06
15	436564.90	3291086.06
16	436565.56	3291086.82
17	436564.80	3291087.48
18	436564.14	3291086.72
15	436564.90	3291086.06

:3У10		
№ п/п	X	Y
1	436635.98	3291196.72
2	436611.00	3291168.74
3	436604.71	3291174.24
4	436584.82	3291191.63
5	436592.36	3291200.06
6	436583.83	3291207.50
7	436600.85	3291227.13
8	436604.63	3291223.77
9	436610.12	3291219.16
10	436611.64	3291219.58
11	436614.38	3291217.21
12	436614.61	3291215.08
13	436622.83	3291207.80
14	436624.38	3291208.32
15	436627.20	3291205.92
16	436626.96	3291204.44
17	436632.61	3291199.50
1	436635.98	3291196.72
18	436609.80	3291180.91
19	436609.31	3291181.79
20	436608.44	3291181.29
21	436608.93	3291180.42
18	436609.80	3291180.91
22	436599.66	3291199.32
23	436601.73	3291201.55
24	436599.49	3291203.62
25	436597.43	3291201.38
22	436599.66	3291199.32
:3У11		
№ п/п	X	Y
1	436600.85	3291227.13
2	436583.83	3291207.50
3	436592.36	3291200.06
4	436584.82	3291191.63
5	436580.88	3291187.23
6	436567.05	3291199.32
7	436564.81	3291201.38
8	436554.36	3291210.52
9	436557.25	3291213.87
10	436583.05	3291242.87
11	436594.38	3291232.85
12	436597.32	3291230.26
13	436597.67	3291229.95
1	436600.85	3291227.13
14	436589.76	3291198.09
15	436588.12	3291201.29

:3У45		
№ п/п	X	Y
1	436579.08	3291136.89
2	436576.77	3291134.26
3	436575.57	3291135.31
4	436577.87	3291137.94
5	436578.95	3291137.00
6	436579.08	3291136.89
:3У46		
№ п/п	X	Y
1	436575.00	3291140.44
2	436576.64	3291139.02
3	436577.65	3291138.14
4	436577.87	3291137.94
5	436575.57	3291135.31
6	436572.71	3291137.82
7	436575.00	3291140.44
:3У47		
№ п/п	X	Y
1	436590.15	3291131.86
2	436587.85	3291129.21
3	436586.62	3291130.29
4	436586.44	3291130.44
5	436588.75	3291133.08
6	436590.15	3291131.86
:3У48		
№ п/п	X	Y
1	436588.75	3291133.08
2	436586.44	3291130.44
3	436585.41	3291131.35
4	436585.30	3291131.45
5	436587.60	3291134.08
6	436588.75	3291133.08
:3У49		
№ п/п	X	Y
1	436587.60	3291134.08
2	436585.30	3291131.45
3	436584.24	3291132.37
4	436586.56	3291134.99
5	436587.60	3291134.08
:3У50		
№ п/п	X	Y
1	436586.56	3291134.99
2	436584.24	3291132.37
3	436582.73	3291133.69
4	436582.36	3291134.02
5	436584.66	3291136.66
6	436586.56	3291134.99

:3Y3		
№ п/п	X	Y
1	436572.71	3291137.82
2	436568.91	3291141.15
3	436573.52	3291146.42
4	436577.32	3291143.09
5	436575.00	3291140.44
1	436572.71	3291137.82
:3Y4		
№ п/п	X	Y
1	436518.45	3291070.28
2	436500.51	3291085.81
3	436507.41	3291093.54
4	436498.91	3291100.94
5	436503.73	3291106.56
6	436503.16	3291108.18
7	436505.45	3291110.86
8	436507.23	3291110.53
9	436514.81	3291119.28
10	436514.12	3291121.00
11	436516.46	3291123.75
12	436518.23	3291123.17
13	436523.10	3291128.71
14	436524.22	3291129.93
15	436540.54	3291115.31
16	436549.91	3291107.08
17	436553.97	3291103.55
18	436558.58	3291100.27
19	436539.61	3291078.19
20	436531.34	3291085.36
1	436518.45	3291070.28
21	436517.94	3291084.99
22	436514.64	3291088.09
23	436511.61	3291084.87
24	436514.91	3291081.77
21	436517.94	3291084.99
25	436536.00	3291104.54
26	436535.34	3291103.78
27	436536.10	3291103.12
28	436536.76	3291103.88
25	436536.00	3291104.54
:3Y5		
№ п/п	X	Y
1	436567.56	3291093.74
2	436553.97	3291103.55
3	436560.24	3291110.77
4	436560.89	3291110.22
5	436562.47	3291108.86
6	436563.99	3291107.56
7	436565.08	3291106.62
8	436566.24	3291105.63

16	436587.76	3291201.11
17	436589.40	3291197.91
14	436589.76	3291198.09
18	436583.92	3291211.90
19	436585.99	3291214.13
20	436583.75	3291216.20
21	436581.69	3291213.96
18	436583.92	3291211.90
:3Y12		
№ п/п	X	Y
1	436572.33	3291104.65
2	436570.22	3291102.20
3	436568.69	3291103.52
4	436570.79	3291105.97
5	436572.33	3291104.65
:3Y13		
№ п/п	X	Y
1	436570.79	3291105.97
2	436568.69	3291103.52
3	436567.53	3291104.52
4	436569.63	3291106.97
5	436570.64	3291106.10
6	436570.79	3291105.97
:3Y14		
№ п/п	X	Y
1	436569.63	3291106.97
2	436567.53	3291104.52
3	436566.24	3291105.63
4	436568.34	3291108.08
5	436569.49	3291107.09
6	436569.63	3291106.97
:3Y15		
№ п/п	X	Y
1	436568.34	3291108.08
2	436566.24	3291105.63
3	436565.08	3291106.62
4	436567.19	3291109.07
5	436568.24	3291108.17
6	436568.34	3291108.08
:3Y16		
№ п/п	X	Y
1	436567.19	3291109.07
2	436565.08	3291106.62
3	436563.99	3291107.56
4	436566.10	3291110.01
5	436567.01	3291109.22
6	436567.19	3291109.07
:3Y17		
№ п/п	X	Y
1	436566.10	3291110.01
2	436563.99	3291107.56

:3Y51		
№ п/п	X	Y
1	436584.66	3291136.66
2	436582.36	3291134.02
3	436581.40	3291134.86
4	436581.27	3291134.97
5	436583.58	3291137.60
6	436584.66	3291136.66
:3Y52		
№ п/п	X	Y
1	436583.58	3291137.60
2	436581.27	3291134.97
3	436580.17	3291135.93
4	436580.04	3291136.05
5	436582.35	3291138.68
6	436583.58	3291137.60
:3Y53		
№ п/п	X	Y
1	436582.35	3291138.68
2	436580.04	3291136.05
3	436579.08	3291136.89
4	436578.95	3291137.00
5	436581.26	3291139.64
6	436582.35	3291138.68
:3Y54		
№ п/п	X	Y
1	436581.26	3291139.64
2	436578.95	3291137.00
3	436577.87	3291137.94
4	436577.65	3291138.14
5	436579.96	3291140.78
6	436581.26	3291139.64
:3Y55		
№ п/п	X	Y
1	436579.96	3291140.78
2	436577.65	3291138.14
3	436576.64	3291139.02
4	436578.95	3291141.66
5	436579.96	3291140.78
:3Y56		
№ п/п	X	Y
1	436578.95	3291141.66
2	436576.64	3291139.02
3	436575.00	3291140.44
4	436577.32	3291143.09
5	436578.95	3291141.66
:3Y57		
№ п/п	X	Y
1	436602.54	3291140.67
2	436600.25	3291137.96
3	436598.54	3291139.41

9	436567.53	3291104.52
10	436568.69	3291103.52
11	436570.22	3291102.20
12	436574.43	3291107.10
13	436572.75	3291108.55
14	436571.59	3291109.54
15	436570.34	3291110.62
16	436569.11	3291111.67
17	436568.17	3291112.49
18	436566.56	3291113.87
19	436565.00	3291115.21
20	436564.49	3291115.65
21	436579.09	3291132.22
22	436580.43	3291131.05
23	436581.93	3291129.74
24	436583.10	3291128.71
25	436584.31	3291127.65
26	436585.54	3291126.58
27	436588.33	3291124.13
28	436590.64	3291126.76
29	436592.94	3291129.40
30	436589.96	3291132.01
31	436588.75	3291133.08
32	436587.60	3291134.08
33	436586.56	3291134.99
34	436584.66	3291136.66
35	436583.58	3291137.60
36	436590.86	3291145.91
37	436592.14	3291144.82
38	436593.78	3291143.43
39	436594.85	3291142.52
40	436596.03	3291141.53
41	436597.30	3291140.46
42	436598.54	3291139.41
43	436600.25	3291137.96
44	436603.51	3291135.20
45	436599.60	3291130.79
46	436633.74	3291101.31
47	436631.89	3291099.26
48	436626.70	3291093.39
49	436618.77	3291088.90
50	436606.40	3291075.26
51	436604.42	3291073.13
52	436598.07	3291066.05
53	436572.11	3291090.29
54	436574.72	3291093.85
55	436572.19	3291095.71
56	436570.97	3291096.60
57	436568.36	3291093.05
1	436567.56	3291093.74

3	436562.47	3291108.86
4	436564.58	3291111.31
5	436566.10	3291110.01
:3Y18		
№ п/п	X	Y
1	436564.58	3291111.31
2	436562.47	3291108.86
3	436560.89	3291110.22
4	436563.00	3291112.67
5	436564.45	3291111.42
6	436564.58	3291111.31
:3Y19		
№ п/п	X	Y
1	436563.00	3291112.67
2	436560.89	3291110.22
3	436559.63	3291111.30
4	436561.74	3291113.75
5	436562.89	3291112.76
6	436563.00	3291112.67
:3Y20		
№ п/п	X	Y
1	436561.74	3291113.75
2	436559.63	3291111.30
3	436558.45	3291112.32
4	436560.56	3291114.77
5	436561.74	3291113.75
:3Y21		
№ п/п	X	Y
1	436560.56	3291114.77
2	436558.45	3291112.32
3	436557.35	3291113.27
4	436559.47	3291115.71
5	436560.56	3291114.77
:3Y22		
№ п/п	X	Y
1	436559.47	3291115.71
2	436557.35	3291113.27
3	436556.14	3291114.31
4	436558.25	3291116.76
5	436559.47	3291115.71
:3Y23		
№ п/п	X	Y
1	436558.25	3291116.76
2	436556.14	3291114.31
3	436554.76	3291115.49
4	436556.87	3291117.94
6	436558.25	3291116.76
:3Y24		
№ п/п	X	Y
1	436558.98	3291120.38

4	436600.83	3291142.12
5	436602.54	3291140.67
:3Y58		
№ п/п	X	Y
1	436600.83	3291142.12
2	436598.54	3291139.41
3	436597.30	3291140.46
4	436599.59	3291143.17
5	436600.65	3291142.27
6	436600.83	3291142.12
:3Y59		
№ п/п	X	Y
1	436599.59	3291143.17
2	436597.30	3291140.46
3	436596.03	3291141.53
4	436598.32	3291144.24
5	436598.45	3291144.13
6	436599.47	3291143.27
7	436599.59	3291143.17
:3Y60		
№ п/п	X	Y
1	436598.32	3291144.24
2	436596.03	3291141.53
3	436594.85	3291142.52
4	436597.15	3291145.24
5	436598.32	3291144.24
:3Y61		
№ п/п	X	Y
1	436597.15	3291145.24
2	436594.85	3291142.52
3	436593.78	3291143.43
4	436596.08	3291146.14
5	436596.94	3291145.41
6	436597.15	3291145.24
:3Y62		
№ п/п	X	Y
1	436596.08	3291146.14
2	436593.78	3291143.43
3	436592.14	3291144.82
4	436594.44	3291147.53
5	436594.51	3291147.47
6	436595.76	3291146.41
7	436596.08	3291146.14
:3Y63		
№ п/п	X	Y
1	436594.44	3291147.53
2	436592.14	3291144.82
3	436590.86	3291145.91
4	436593.13	3291148.63
5	436594.44	3291147.53

58	436582.56	3291105.97
59	436583.21	3291106.74
60	436582.44	3291107.39
61	436581.79	3291106.62
58	436582.56	3291105.97
:3Y6		
№ п/п	X	Y
1	436564.49	3291115.65
2	436563.84	3291116.21
3	436562.69	3291117.20
4	436561.57	3291118.16
5	436560.31	3291119.24
6	436558.98	3291120.38
7	436554.73	3291124.04
8	436550.52	3291119.14
9	436554.76	3291115.49
10	436556.14	3291114.31
11	436557.35	3291113.27
12	436558.45	3291112.32
13	436559.63	3291111.30
14	436560.24	3291110.77
15	436553.97	3291103.55
16	436549.91	3291107.08
17	436540.54	3291115.31
18	436524.22	3291129.93
19	436521.39	3291132.47
20	436522.41	3291133.65
21	436523.96	3291135.23
22	436553.92	3291169.69
23	436557.87	3291174.14
24	436580.58	3291154.14
25	436580.82	3291154.41
26	436584.42	3291151.36
27	436585.92	3291150.09
28	436587.24	3291148.97
29	436588.46	3291147.94
30	436589.66	3291146.92
31	436590.86	3291145.91
32	436583.58	3291137.60
33	436582.35	3291138.68
34	436581.26	3291139.64
35	436579.96	3291140.78
36	436578.95	3291141.66
37	436577.32	3291143.09
38	436575.00	3291140.44
39	436572.71	3291137.82
40	436575.57	3291135.31
41	436576.77	3291134.26
42	436577.87	3291133.30
43	436579.09	3291132.22

2	436556.87	3291117.94
3	436554.76	3291115.49
4	436550.52	3291119.14
5	436554.73	3291124.04
6	436558.98	3291120.38
:3Y25		
№ п/п	X	Y
1	436574.43	3291107.10
2	436572.33	3291104.65
3	436570.79	3291105.97
4	436570.64	3291106.10
5	436572.75	3291108.55
6	436574.43	3291107.10
:3Y26		
№ п/п	X	Y
1	436572.75	3291108.55
2	436570.64	3291106.10
3	436569.63	3291106.97
4	436569.49	3291107.09
5	436571.59	3291109.54
6	436572.75	3291108.55
:3Y27		
№ п/п	X	Y
1	436571.59	3291109.54
2	436569.49	3291107.09
3	436568.34	3291108.08
4	436568.24	3291108.17
5	436570.34	3291110.62
6	436571.59	3291109.54
:3Y28		
№ п/п	X	Y
1	436570.34	3291110.62
2	436568.24	3291108.17
3	436567.19	3291109.07
4	436567.01	3291109.22
5	436569.11	3291111.67
6	436570.34	3291110.62
:3Y29		
№ п/п	X	Y
1	436569.11	3291111.67
2	436567.01	3291109.22
3	436566.10	3291110.01
4	436568.17	3291112.49
5	436569.11	3291111.67
:3Y30		
№ п/п	X	Y
1	436568.17	3291112.49
2	436566.10	3291110.01
3	436564.58	3291111.31
4	436564.45	3291111.42

:3Y64		
№ п/п	X	Y
1	436593.13	3291148.63
2	436590.86	3291145.91
3	436589.66	3291146.92
4	436591.96	3291149.63
5	436593.13	3291148.63
:3Y65		
№ п/п	X	Y
1	436591.96	3291149.63
2	436589.66	3291146.92
3	436588.46	3291147.94
4	436590.76	3291150.65
5	436591.96	3291149.63
:3Y66		
№ п/п	X	Y
1	436590.76	3291150.65
2	436588.46	3291147.94
3	436587.24	3291148.97
4	436589.53	3291151.68
5	436590.58	3291150.80
6	436590.76	3291150.65
:3Y67		
№ п/п	X	Y
1	436589.53	3291151.68
2	436587.24	3291148.97
3	436585.92	3291150.09
4	436588.20	3291152.81
5	436589.31	3291151.87
6	436589.53	3291151.68
:3Y68		
№ п/п	X	Y
1	436588.20	3291152.81
2	436585.92	3291150.09
3	436584.42	3291151.36
4	436586.34	3291153.62
5	436586.71	3291154.07
6	436588.20	3291152.81
:3Y69		
№ п/п	X	Y
1	436586.34	3291153.62
2	436584.42	3291151.36
3	436580.82	3291154.41
4	436582.79	3291156.63
5	436586.34	3291153.62
:3Y70		
№ п/п	X	Y
1	436604.83	3291143.37
2	436602.54	3291140.67
3	436600.83	3291142.12

1	436564.49	3291115.65
44	436556.89	3291127.85
45	436555.89	3291127.75
46	436555.99	3291126.75
47	436556.99	3291126.85
44	436556.89	3291127.85
:3Y7		
№ п/п	X	Y
1	436664.59	3291136.93
2	436648.60	3291117.85
3	436642.72	3291111.30
4	436638.45	3291106.55
5	436633.74	3291101.31
6	436599.60	3291130.79
7	436601.70	3291133.17
8	436603.51	3291135.20
9	436600.25	3291137.96
10	436602.54	3291140.67
11	436604.83	3291143.37
12	436602.93	3291144.97
13	436601.76	3291145.97
14	436600.74	3291146.83
15	436599.22	3291148.11
16	436598.04	3291149.11
17	436596.79	3291150.17
18	436595.39	3291151.36
19	436594.26	3291152.31
20	436592.86	3291153.50
21	436591.60	3291154.57
22	436590.47	3291155.52
23	436589.00	3291156.77
24	436589.50	3291157.35
25	436604.71	3291174.24
26	436611.00	3291168.74
27	436628.65	3291153.32
28	436636.20	3291161.75
1	436664.59	3291136.93
29	436601.96	3291131.38
30	436602.04	3291130.38
31	436603.04	3291130.46
32	436602.96	3291131.46
29	436601.96	3291131.38
33	436628.67	3291107.80
34	436629.43	3291107.14
35	436630.09	3291107.90
36	436629.33	3291108.56
33	436628.67	3291107.80
37	436615.71	3291147.65
38	436615.47	3291146.67
39	436616.45	3291146.43

5	436566.56	3291113.87
6	436568.17	3291112.49
:3Y31		
№ п/п	X	Y
1	436566.56	3291113.87
2	436564.45	3291111.42
3	436563.00	3291112.67
4	436562.89	3291112.76
5	436565.00	3291115.21
6	436566.56	3291113.87
:3Y32		
№ п/п	X	Y
1	436565.00	3291115.21
2	436562.89	3291112.76
3	436561.74	3291113.75
4	436563.84	3291116.21
5	436565.00	3291115.21
:3Y33		
№ п/п	X	Y
1	436563.84	3291116.21
2	436561.74	3291113.75
3	436560.56	3291114.77
4	436562.69	3291117.20
5	436563.84	3291116.21
:3Y34		
№ п/п	X	Y
1	436562.69	3291117.20
2	436560.56	3291114.77
3	436559.47	3291115.71
4	436561.57	3291118.16
5	436562.69	3291117.20
:3Y35		
№ п/п	X	Y
1	436561.57	3291118.16
2	436559.47	3291115.71
3	436558.25	3291116.76
4	436560.31	3291119.24
5	436561.57	3291118.16
:3Y36		
№ п/п	X	Y
1	436560.31	3291119.24
2	436558.25	3291116.76
3	436556.87	3291117.94
4	436558.98	3291120.38
5	436560.31	3291119.24
:3Y37		
№ п/п	X	Y
1	436588.33	3291124.13
2	436585.54	3291126.58
3	436587.85	3291129.21

4	436600.65	3291142.27
5	436602.93	3291144.97
6	436604.83	3291143.37
:3Y71		
№ п/п	X	Y
1	436602.93	3291144.97
2	436600.65	3291142.27
3	436599.59	3291143.17
4	436599.47	3291143.27
5	436601.76	3291145.97
6	436602.93	3291144.97
:3Y72		
№ п/п	X	Y
1	436601.76	3291145.97
2	436599.47	3291143.27
3	436598.45	3291144.13
4	436600.74	3291146.83
5	436601.76	3291145.97
:3Y73		
№ п/п	X	Y
1	436600.74	3291146.83
2	436598.45	3291144.13
3	436598.32	3291144.24
4	436597.15	3291145.24
5	436596.94	3291145.41
6	436599.22	3291148.11
7	436600.74	3291146.83
:3Y74		
№ п/п	X	Y
1	436599.22	3291148.11
2	436596.94	3291145.41
3	436596.08	3291146.14
4	436595.76	3291146.41
5	436598.04	3291149.11
6	436599.22	3291148.11
:3Y75		
№ п/п	X	Y
1	436598.04	3291149.11
2	436595.76	3291146.41
3	436594.51	3291147.47
4	436596.79	3291150.17
5	436598.04	3291149.11
:3Y76		
№ п/п	X	Y
1	436596.79	3291150.17
2	436594.51	3291147.47
3	436594.44	3291147.53
4	436593.13	3291148.63
5	436595.39	3291151.36
6	436596.79	3291150.17

40	436616.69	3291147.41
37	436615.71	3291147.65
41	436611.82	3291164.29
42	436612.02	3291163.31
43	436613.00	3291163.51
44	436612.80	3291164.49
41	436611.82	3291164.29
:3Y8		
№ п/п	X	Y
1	436554.36	3291210.52
2	436564.81	3291201.38
3	436562.74	3291199.15
4	436564.98	3291197.08
5	436567.05	3291199.32
6	436580.88	3291187.23
7	436584.82	3291191.63
8	436604.71	3291174.24
9	436589.50	3291157.35
10	436584.89	3291161.26
11	436583.49	3291159.61
12	436571.06	3291170.59
13	436567.11	3291166.09
14	436557.87	3291174.14
15	436537.96	3291191.50
16	436551.03	3291206.66
1	436554.36	3291210.52
17	436578.68	3291186.90
18	436579.33	3291187.67
19	436578.56	3291188.32
20	436577.91	3291187.55
17	436578.68	3291186.90
:3Y9		
№ п/п	X	Y
1	436664.59	3291136.93
2	436636.20	3291161.75
3	436628.65	3291153.32
4	436611.00	3291168.74
5	436635.98	3291196.72
6	436639.35	3291193.94
7	436642.40	3291191.26
8	436645.78	3291188.30
9	436668.55	3291168.34
10	436680.48	3291155.89
1	436664.59	3291136.93
11	436635.96	3291168.94
12	436633.25	3291165.17
13	436635.47	3291163.56
14	436637.03	3291162.44
15	436639.75	3291166.22

4	436590.15	3291131.86
5	436592.94	3291129.40
6	436588.33	3291124.13
:3Y38		
№ п/п	X	Y
1	436587.85	3291129.21
2	436585.54	3291126.58
3	436584.31	3291127.65
4	436586.62	3291130.29
5	436587.85	3291129.21
:3Y39		
№ п/п	X	Y
1	436586.62	3291130.29
2	436584.31	3291127.65
3	436583.10	3291128.71
4	436585.41	3291131.35
5	436586.44	3291130.44
6	436586.62	3291130.29
:3Y40		
№ п/п	X	Y
1	436585.41	3291131.35
2	436583.10	3291128.71
3	436581.93	3291129.74
4	436584.24	3291132.37
5	436585.30	3291131.45
6	436585.41	3291131.35
:3Y41		
№ п/п	X	Y
1	436584.24	3291132.37
2	436581.93	3291129.74
3	436580.43	3291131.05
4	436582.73	3291133.69
5	436584.24	3291132.37
:3Y42		
№ п/п	X	Y
1	436582.73	3291133.69
2	436580.43	3291131.05
3	436579.09	3291132.22
4	436581.40	3291134.86
5	436582.36	3291134.02
6	436582.73	3291133.69
:3Y43		
№ п/п	X	Y
1	436581.40	3291134.86
2	436579.09	3291132.22
3	436577.87	3291133.30
4	436580.17	3291135.93
5	436581.27	3291134.97
6	436581.40	3291134.86

:3Y77		
№ п/п	X	Y
1	436595.39	3291151.36
2	436593.13	3291148.63
3	436591.96	3291149.63
4	436594.26	3291152.31
5	436595.39	3291151.36
:3Y78		
№ п/п	X	Y
1	436594.26	3291152.31
2	436591.96	3291149.63
3	436590.76	3291150.65
4	436590.58	3291150.80
5	436592.86	3291153.50
6	436594.26	3291152.31
:3Y79		
№ п/п	X	Y
1	436592.86	3291153.50
2	436590.58	3291150.80
3	436589.53	3291151.68
4	436589.31	3291151.87
5	436591.60	3291154.57
6	436592.86	3291153.50
:3Y80		
№ п/п	X	Y
1	436591.60	3291154.57
2	436589.31	3291151.87
3	436588.20	3291152.81
4	436590.47	3291155.52
5	436591.60	3291154.57
:3Y81		
№ п/п	X	Y
1	436590.47	3291155.52
2	436588.20	3291152.81
3	436586.71	3291154.07
4	436589.00	3291156.77
5	436590.47	3291155.52
:3Y82		
№ п/п	X	Y
1	436589.50	3291157.35
2	436589.00	3291156.77
3	436586.71	3291154.07
4	436586.34	3291153.62
5	436582.79	3291156.63
6	436581.73	3291157.53
7	436583.49	3291159.61
8	436584.89	3291161.26
9	436589.50	3291157.35
:3Y83		

16	436638.70	3291166.98
11	436635.96	3291168.94
17	436669.27	3291143.35
18	436671.80	3291146.46
19	436667.14	3291150.25
20	436664.62	3291147.15
17	436669.27	3291143.35

:3Y44		
№ п/п	X	Y
1	436580.17	3291135.93
2	436577.87	3291133.30
3	436576.77	3291134.26
4	436579.08	3291136.89
5	436580.04	3291136.05
6	436580.17	3291135.93

№ п/п	X	Y
1	436580.58	3291154.14
2	436567.11	3291166.09
3	436571.06	3291170.59
4	436583.49	3291159.61
5	436581.73	3291157.53
6	436582.79	3291156.63
7	436580.82	3291154.41
8	436580.58	3291154.14

2.3. *Линии отступа от красных линий. Красные линии*

Красные линии – линии, которые обозначают существующие, планируемые (изменяемые, вновь образуемые) границы территорий общего пользования и (или) границы территорий, занятых линейными объектами и (или) предназначенных для размещения линейных объектов (п.11 ст.1 Градостроительного кодекса РФ).

Данным проектом планировки и межевания территории установлены границы красных линий. Отступ от красной линии установлен в размере 5 метров от ул. Толбухина и пр-кта Комсомольский. Отступ от красных линий устанавливается в целях определения мест допустимого размещения зданий, строений, сооружений, за пределами которых запрещено строительство зданий, строений, сооружений.

Координаты границ красных линий представлены в таблице 2.3.1.

Таблица 2.3.1

Каталог координат границ красной линии

улица Толбухина		
№ п/п	X	Y
1	436719.70	3291130.40
2	436636.19	3291202.22
3	436585.87	3291246.01
4	436579.88	3291251.23
5	436571.17	3291259.02
6	436567.73	3291261.99
7	436484.06	3291334.31

улица Толбухина		
№ п/п	X	Y
1	436462.24	3291070.20
2	436476.30	3291058.14
3	436536.38	3291006.56
4	436563.21	3290983.29
5	436560.31	3290979.93
6	436565.69	3290975.30
7	436568.56	3290978.64
8	436572.43	3290975.28
9	436581.85	3290966.41

2.3. *Охрана окружающей среды*

В соответствии с Федеральным законом от 10.01.2002 № 7-ФЗ «Об охране окружающей среды» *охрана окружающей среды* – это деятельность органов государственной власти Российской Федерации, органов государственной власти субъектов Российской Федерации, органов местного самоуправления, общественных и иных некоммерческих объединений, юридических и физических лиц, направленная на сохранение и восстановление природной среды, рациональное использование и воспроизводство природных ресурсов, предотвращение негативного воздействия хозяйственной и иной деятельности на окружающую среду и ликвидацию ее последствий (далее также - природоохранная деятельность).

При разработке проекта планировки необходимо соблюдение требований в области охраны окружающей среды, санитарно-гигиенических норм, санитарной очистке, обезвреживанию и безопасному размещению отходов потребления, соблюдению нормативов допустимых выбросов и сбросов веществ и микроорганизмов, а также по восстановлению природной среды, рекультивации земель, благоустройству территорий и иных мер по обеспечению охраны окружающей среды и экологической безопасности в соответствии с законодательством.

Основным мероприятием по охране окружающей среды и поддержанию благоприятной санитарно-эпидемиологической обстановки в условиях градостроительного развития территории проектирования является установление зон с особыми условиями использования.

В пределах территории проектирования отсутствуют охранные зоны инженерных коммуникаций.

Мероприятия по охране атмосферного воздуха.

Атмосферный воздух – жизненно важный компонент окружающей природной среды, представляющий собой естественную смесь газов атмосферы, находящуюся за пределами жилых, производственных и иных помещений. В соответствии со ст. 4 Федерального закона от 10.01.2002 № 7-ФЗ «Об охране окружающей среды» атмосферный воздух относится к объектам охраны окружающей среды от загрязнения, истощения, деградации, порчи, уничтожения и иного негативного воздействия хозяйственной и иной деятельности.

По источникам загрязнения выделяют два вида загрязнения атмосферы:

- естественное (извержения вулканов, лесные и пожары);
- искусственное (теплоэнергетика, транспорт, химическая промышленность, металлургия, промышленность строительных материалов).

Как правило, естественное загрязнение не угрожает отрицательными последствиями для биоценозов и живых организмов, их составляющих.

Источниками антропогенного загрязнения атмосферного воздуха на проектируемой территории является автотранспорт, выбросы от которого содержат оксид углерода, оксиды азота, углеводороды, альдегиды, сажу и т.д. Кроме того автомобильный транспорт является источником шума и вибрации.

Благоустройство и озеленение улиц, кроме декоративно-планировочной функции будет выполнять санитарно-гигиенические функции (очищение воздуха от пыли и газа), а также шумозащитные, для чего необходимо провести озеленение между транспортными магистралями и застройкой.

Мероприятия по благоустройству и озеленению территории.

Благоустройство территории – это комплекс мероприятий, направленный на улучшение санитарного, экологического и эстетического состояния территории. К основным элементам благоустройства территории относят прокладку дорожно-тропиночной сети, возведение малых архитектурных форм как декоративного, так и утилитарного характера.

Места для сбора мусора в местах общего пользования предполагает размещение урн, что играет важную роль в соблюдении санитарно-гигиенических требований и обеспечении эстетического вида территории общественного пользования. К уличным урнам для мусора предъявляются простые требования: удобство уборки мусора, лёгкость обслуживания, прочность. Освобождение от мусора должно происходить не реже двух раз в день.

Для искусственного освещения территории проектирования в вечернее и ночное время необходимо предусмотреть размещение фонарей, высотой не менее 2,5 м. При разработке схемы размещения данных архитектурных форм необходимо учесть рельеф территории, создать хорошую ориентировку путём размещения фонарей на поворотах.

Особый элемент благоустройства при градостроительном проектировании – это работы по его озеленению. Озеленение – совокупность мероприятий по улучшению внешнего вида территории, связанных с посадкой растений (кустарников, деревьев, цветов). Главные направления озеленения проектной территории включают в себя:

- Создание системы зеленых насаждений: участки озеленения ограниченного пользования (зеленые насаждения на участках жилых массивов, детских садов); участки специального назначения (озеленение санитарно-защитных зон, озеленение территории вдоль дорог; участки озеленения общего пользования).
- Реконструкция существующих озелененных территорий общего пользования.
- Сохранение естественной древесно-кустарниковой растительности.

Ограничения, связанные с шумовым воздействием на окружающую среду

Шумовое воздействие - одна из форм вредного физического воздействия на окружающую природную среду. Загрязнение среды шумом возникает в результате недопустимого превышения естественного уровня звуковых колебаний. С экологической точки зрения в современных условиях шум становится не просто неприятным для слуха, но и приводит к серьезным физиологическим последствиям для человека. Естественные природные звуки на экологическом благополучии человека, как правило, не отражаются. Звуковой дискомфорт создают антропогенные источники шума, которые повышают утомляемость человека, снижают его умственные возможности, значительно понижают производительность труда, вызывают нервные перегрузки, шумовые стрессы и т. д.

Основным источником антропогенного шума на территории проектирования является *автотранспорт*. Технологические меры для решения данной проблемы сводятся к «шумозащите», что подразумевает комплексные технические меры по сокращению воздействия шума на транспорте (замена колодочных тормозов на дисковые, глушители выбросов, специальный звукопоглощающий асфальт и пр.).

Для обеспечения нормативного шумового режима в жилых районах борьба с транспортным шумом, основным источником акустического загрязнения, должна осуществляться в трех основных направлениях:

- совершенствование покрытий проезжей части, рациональная организация движения;
- организация шумозащитного озеленения, использование наиболее рациональных приемов планировки, застройки и зонирования территории жилых образований;
- строительство специальных типов домов с повышенной звукоизоляцией наружных ограждений и др.

Организации шумозащитного озеленения территории населенного пункта нужно предать особое значение – это самый простой и недорогой способ защиты от шумового загрязнения окружающей среды. Эффект снижения шума зависит от типа посадок, формы и величины кроны, вида листьев, времени года (для листопадных пород). Шумопоглощающие насаждения должны быть расположены на расстоянии не более $\frac{1}{2}$ высоты деревьев от источника шума и формироваться из высокорослых лиственных пород. Минимальная ширина полосы должна состоять из 3-5 рядов деревьев, располагающихся в шахматном порядке.

2.5. Защита территории от чрезвычайных ситуаций природного и техногенного характера

2.5.1. Чрезвычайные ситуации природного характера

ЧС природного характера – это обстановка на определенной территории или акватории, сложившаяся в результате возникновения источника природной чрезвычайной ситуации, который может повлечь или повлек за собой человеческие жертвы, ущерб здоровью и окружающей природной среде, значительные материальные потери и нарушение условий жизнедеятельности людей.

1. Сильный снегопад, гололедные явления, сильный мороз. Из-за увеличения механических нагрузок вследствие снегопада и гололедных отложений происходит нарушение габаритов между проводами и землей, обрывы проводов, падение опор ЛЭП. Основные последствия данных явлений – нарушения работы транспорта с долговременной остановкой движения (в основном автомобильный транспорта), аварии в жилищно-коммунальной сфере.

Предотвращения развития гололедных явлений на дорожных покрытиях территории осуществляют дорожно-коммунальные службы.

					407/2018-ПЗ.1	Лист
						25
Изм.	Лист	№ докум.	Подпись	Дата		

2. Природные пожары - это пожары, которые происходят в условиях окружающей природной среды. Они характеризуются как неконтролируемое стихийно распространяющееся горение растительности, причиняющее материальный ущерб, вред жизни и здоровью граждан; вызывающее нарушение теплового баланса в зоне пожара, загрязнение атмосферы продуктами горения и эрозию почвы. Причиной возникновения пожаров, как правило, является не соблюдение требований безопасности обращения с огнём граждан при отдыхе, а также неконтролируемые палы сухой травы и пожнивных остатков. Основными поражающими факторами являются открытое пламя и сильное задымление территории.

Опасность возникновения природных пожаров на данной территории сохраняется с мая по сентябрь. Для успешного тушения пожаров разработана и реализуется единая система государственных и общественных мероприятий, названная пожарной профилактикой.

В основе мероприятий по предупреждению пожаров лежит регулярный анализ их причин и определение на его основе конкретных мер по усилению противопожарной охраны.

Эти меры включают:

- усиление противопожарных мероприятий в местах массового сосредоточения людей;
- контроль за соблюдением правил пожарной безопасности;
- устройство противопожарных резервуаров, минерализованных полос;
- разъяснительная и воспитательная работа.

2.5.2. Чрезвычайные ситуации техногенного характера

ЧС техногенного характера - состояние, при котором в результате возникновения источника техногенной чрезвычайной ситуации на объекте, определенной территории или акватории нарушаются нормальные условия жизни и деятельности людей, возникает угроза их жизни и здоровью, наносится ущерб имуществу населения, народному хозяйству и окружающей природной среде.

1. Аварии на автодорогах. По результатам анализа статистических данных выделяется ряд наиболее типичных причин возникновения дорожно-транспортных происшествий - вождение в нетрезвом состоянии, значительное превышение безопасной скорости, невнимательность при вождении, а также выезд на встречную полосу. Вследствие возникновения ДТП на дорогах страдают люди.

В случае возникновения аварий на автотранспорте проведение спасательных работ может быть затруднено из-за неумения населения оказывать первую медицинскую помощь пострадавшим.

Серьезную опасность представляют аварии с автомобилями, перевозящими аварийно химически опасные вещества (АХОВ), легковоспламеняющиеся жидкости (бензин, керосин и другие). Аварии с данными автомобилями могут привести к разливу АХОВ, образованию зон химического заражения и поражению людей попавших в такую зону. Авария автомобиля перевозящего горючее может привести к взрыву перевозимого вещества, образованию очага пожара, травмированию, ожогам и гибели людей, попавшим в зону поражения.

Основные поражающие факторы при аварии на транспорте - токсическое поражение АХОВ (аммиак, хлор); тепловое излучение при воспламенении разлитого топлива; воздушная ударная волна при взрыве топливно-воздушной смеси, образовавшейся при разливе топлива.

Мероприятия

- повышение персональной дисциплины участников дорожного движения;

					407/2018-ПЗ.1	Лист
Изм.	Лист	№ докум.	Подпись	Дата		26

- своевременная реконструкция дорожного полотна.

2. Аварии на системах ЖКХ. На территории существует риск возникновения ЧС на водопроводных сетях, линиях электропередач, канализационных сетях, сетях теплоснабжения. Возникновение ЧС на системах ЖКХ возможны по причинам:

- износа основного и вспомогательного оборудования теплоисточников более чем на 60%;

- ветхости тепловых и водопроводных сетей (износ от 70 до 90%);

- недофинансирования ремонтных работ.

Выход из строя коммунальных систем может привести к следующим последствиям:

- прекращению подачи тепла потребителям и размораживание тепловых сетей;

- прекращению подачи холодной воды;

- порывам тепловых сетей;

- выходу из строя основного оборудования теплоисточников;

- отключению от тепло- и водоснабжения жилых домов.

Мероприятия

- проведение своевременных работ по реконструкции сетей и объектов;

- проведение плановых мероприятий по проверке состояния объекта и оборудования;

- своевременная замена технологического оборудования на более современное и надёжное.

2.6. Гражданская оборона и обеспечение пожарной безопасности

2.6.1. Гражданская оборона

В соответствии с Федеральным законом от 12 февраля 1998 г. № 28-ФЗ «О гражданской обороне» гражданская оборона – это система мероприятий по подготовке к защите и по защите населения, материальных и культурных ценностей на территории Российской Федерации от опасностей, возникающих при ведении военных действий или вследствие этих действий, а также при возникновении чрезвычайных ситуаций природного и техногенного характера.

Основными задачами в области гражданской обороны являются:

- обучение населения в области гражданской обороны;

- оповещение населения об опасностях, возникающих при ведении военных действий или вследствие этих действий, а также при возникновении чрезвычайных ситуаций природного и техногенного характера;

- эвакуация населения, материальных и культурных ценностей в безопасные районы;

- предоставление населению убежищ и средств индивидуальной защиты;

- проведение мероприятий по световой маскировке и другим видам маскировки;

- проведение аварийно-спасательных работ в случае возникновения опасностей для населения при ведении военных действий или вследствие этих действий, а также вследствие чрезвычайных ситуаций природного и техногенного характера;

- первоочередное обеспечение населения, пострадавшего при ведении военных действий или вследствие этих действий, в том числе медицинское обслуживание, оказание первой помощи, срочное предоставление жилья и принятие других необходимых мер;

- борьба с пожарами, возникшими при ведении военных действий или вследствие этих действий;

- обнаружение и обозначение районов, подвергшихся радиоактивному, химическому, биологическому и иному заражению;

					407/2018-ПЗ.1	Лист
Изм.	Лист	№ докум.	Подпись	Дата		27

- санитарная обработка населения, обеззараживание зданий и сооружений, специальная обработка техники и территорий;
- восстановление и поддержание порядка в районах, пострадавших при ведении военных действий или вследствие этих действий, а также вследствие чрезвычайных ситуаций природного и техногенного характера;
- срочное восстановление функционирования необходимых коммунальных служб в военное время;
- срочное захоронение трупов в военное время;
- разработка и осуществление мер, направленных на сохранение объектов, необходимых для устойчивого функционирования экономики и выживания населения в военное время;
- обеспечение постоянной готовности сил и средств гражданской обороны.

Систему гражданской обороны составляют:

- органы повседневного управления по обеспечению защиты населения;
- силы и средства, предназначенные для выполнения задач гражданской обороны;
- фонды и резервы финансовых, медицинских и материально-технических средств, предусмотренных на случай чрезвычайной ситуации;
- системы связи, оповещения, управления и информационного обеспечения.

С учётом особенностей градостроительного развития территории проектом рекомендуется реализация следующих мероприятий гражданской обороны:

1. Мероприятия по защите системы водоснабжения.

Для гарантированного обеспечения питьевой водой населения в случае выхода из строя головных сооружений, обеспечивающих функционирование системы водоснабжения или заражения источников водоснабжения на территории следует иметь резервуары в целях создания в них не менее 3-х суточного запаса питьевой воды по норме не менее 10 л в сутки на одного человека. Резервуары питьевой воды должны оборудоваться герметическими (защитно-герметическими) люками и приспособлениями для раздачи воды в передвижную тару.

Кроме того, необходимо обеспечивать возможность использования систем водоснабжения для целей пожаротушения.

2. Мероприятия по защите системы электроснабжения.

Рабочий проект системы электроснабжения проектируемой территории рекомендуется выполнить с учетом обеспечения устойчивого электроснабжения в условиях мирного и военного времени.

Схема электрических сетей энергосистем при необходимости должна предусматривать возможность автоматического деления энергосистемы на сбалансированные независимо работающие части.

При проектировании систем электроснабжения следует сохранять в качестве резерва мелкие стационарные электростанции, а также учитывать возможность использования передвижных электростанций и подстанций.

3. Мероприятия по защите системы электросвязи и проводного вещания.

При проектировании новых автоматических телефонных станций (АТС) рекомендуется предусматривать:

- прокладку кабелей межшкафных связей с расчетом передачи части абонентской емкости территории на АТС соседних территорий;
- прокладку соединительных кабелей от ведомственных АТС к ближайшим распределительным шкафам городской телефонной сети;
- установку на АТС специальной аппаратуры циркулярного вызова и дистанционного управления средствами оповещения гражданской обороны (по заданию местных штабов гражданской обороны).

4. Предотвращение террористических актов.

Опасности, связанные с диверсионными актами могут иметь весьма значительные негативные последствия. Принципы противодействия терроризму, правовые и организационные основы профилактики терроризма и борьбы с ним, минимизации и (или) ликвидации последствий проявлений терроризма регламентируются Федеральным законом от 6 марта 2006 г. №35-ФЗ «О противодействии терроризму».

2.6.2. Обеспечение пожарной безопасности

Пожар – это неконтролируемое горение, причиняющее материальный ущерб, вред жизни и здоровью граждан, интересам общества и государства. Опасные факторы пожара: открытый огонь, искры, повышенная температура окружающей среды и предметов, токсичные продукты горения, дым, пониженная концентрация кислорода, обрушивающиеся конструкции, взрывы. Таким образом, *пожарная безопасность* – это состояние защищенности личности, имущества, общества и государства от пожара. Общие правовые, экономические и социальные основы обеспечения пожарной безопасности в Российской Федерации определяет Федеральный закон от 21.12.1994 № 69-ФЗ «О пожарной безопасности». Подлежит применению Постановление Правительства РФ от 25.04.2012 № 390 «О противопожарном режиме», а также иные нормативные правовые акты. Обеспечение пожарной безопасности достигается путем применения системы пожарной безопасности, под которой понимается совокупность сил и средств, а также мер правового, организационного, экономического, социального и научно-технического характера, направленных на борьбу с пожарами. Основными элементами системы обеспечения пожарной безопасности являются органы государственной власти, органы местного самоуправления, организации, граждане, принимающие участие в обеспечении пожарной безопасности в соответствии с законодательством Российской Федерации.

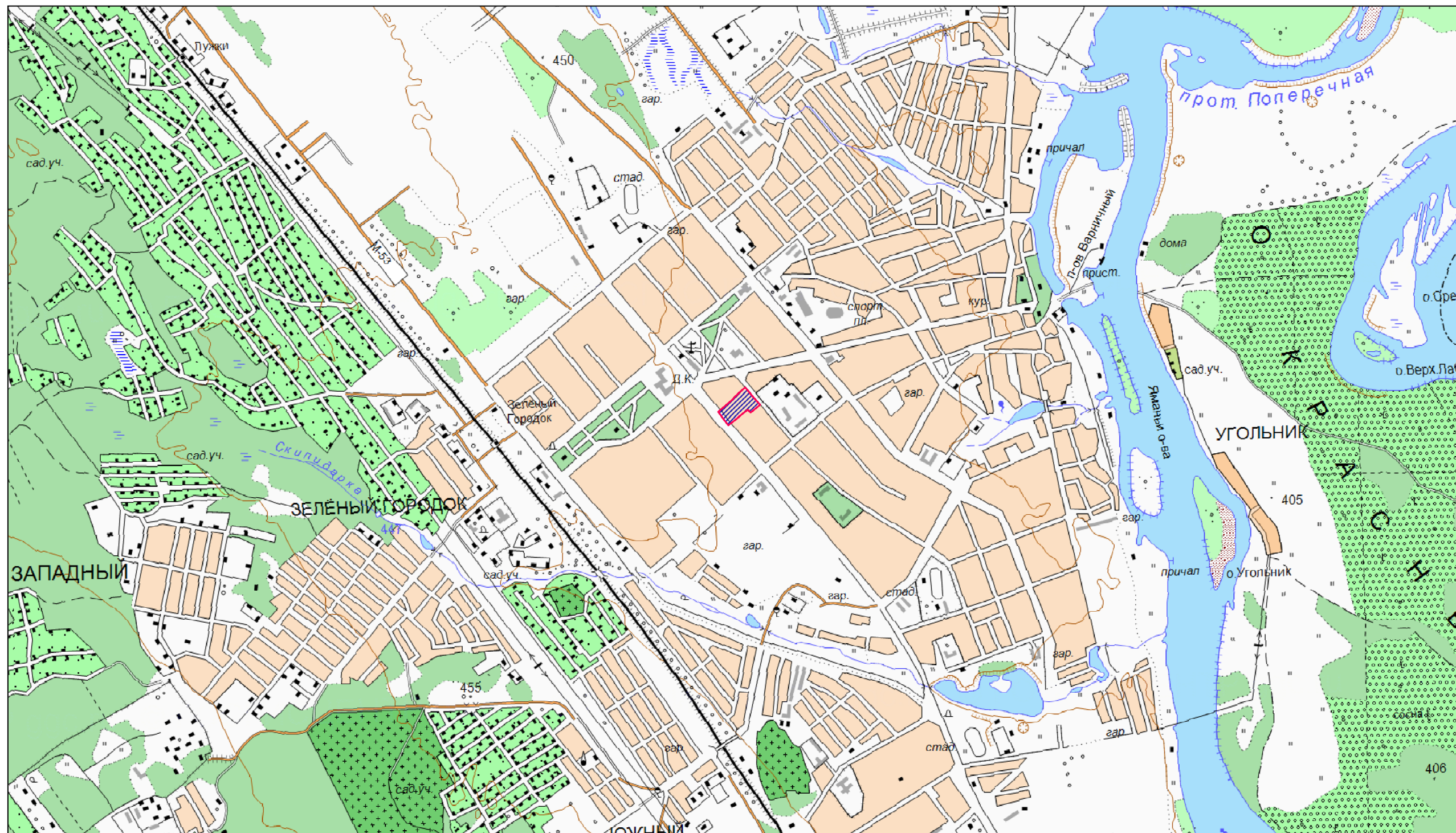
2.7. Перечень используемых нормативно-технических документов:

- Градостроительный кодекс РФ;
- Земельный кодекс РФ;
- Федеральный закон № 123-ФЗ от 22.07.2008г. «Технический регламент о требованиях пожарной безопасности»;
- Федеральный закон № 116-ФЗ от 21.07.1997г. «О промышленной безопасности опасных производственных объектов» от 21.07.1997г.»;
- Федеральный закон от 21.12.1994г. № 68-ФЗ «О защите населения и территорий от чрезвычайных ситуаций природного и техногенного характера»;
- Федеральный закон от 21.12.1994 года № 69-ФЗ «О пожарной безопасности»
- Генеральный план муниципального образования «город Усолье-Сибирское», утверждённый решением городской Думы от 17.07.2009г. № 43/4;
- Правила землепользования и застройки муниципального образования «город Усолье-Сибирское», утвержденные решением городской Думы от 07.09.2016г. № 60/6. Карта градостроительного зонирования;
- Местные нормативы градостроительного проектирования муниципального образования «город Усолье-Сибирское», утвержденные решением городской Думы от 28.01.206г. № 9/6;
- Классификатор видов разрешенного использования земельных участков, утвержденный Приказом Минэкономразвития РФ от 01.09.2014 г. № 540;
- Постановление Правительства Российской Федерации от 24.02.2009 №160 «О порядке установления охранных зон объектов электросетевого хозяйства и особых условий использования земельных участков, расположенных в границах таких зон» (вместе с «Правилами установления охранных зон объектов электросетевого хозяйства и особых условий использования земельных участков, расположенных в границах таких зон»);
- Постановление Правительства Российской Федерации от 9 июня 1995 г. № 578 «Об утверждении Правил охраны линий и сооружений связи Российской Федерации»;
- СП 42.13330.2016 Актуализированная редакция СНиП 2.07.0189* «Градостроительство. Планировка и застройка городских и сельских поселений»
- РДС 30-201-98 Инструкция о порядке проектирования и установления красных линий в городах и других поселениях РФ;
- ГОСТ Р 22.0.06-95 Безопасность в чрезвычайных ситуациях. Источники природных чрезвычайных ситуаций. Поражающие факторы. Номенклатура параметров поражающих воздействий;
- Приказ Министерства строительства и жилищно-коммунального хозяйства РФ «О порядке установления и отображения красных линий, обозначающих границы территорий, занятых линейными объектами и (или) предназначенных для размещения линейных объектов»

					407/2018-ПЗ.1	Лист
						30
Изм.	Лист	№ докум.	Подпись	Дата		



ПРОЕКТ ПЛАНИРОВКИ ТЕРРИТОРИИ РАСПОЛОЖЕННОЙ:
В РАЙОНЕ ЖИЛЫХ ДОМОВ №№ 6, 8, 10, 12 ПО УЛ. ТОЛБУХИНА, №№ 45, 47 ПО ПР-КТУ КОМСОМОЛЬСКИЙ Г. УСОЛЬЕ-СИБИРСКОЕ ИРКУТСКОЙ ОБЛАСТИ
РОССИЙСКОЙ ФЕДЕРАЦИИ
АНАЛИЗ ИСХОДНЫХ МАТЕРИАЛОВ. СИТУАЦИОННЫЙ ПЛАН М 1:25000



СОГЛАСОВАНО:			

Взам. инв. N	
Подпись и дата	
Инв. N подл.	

Условные обозначения:

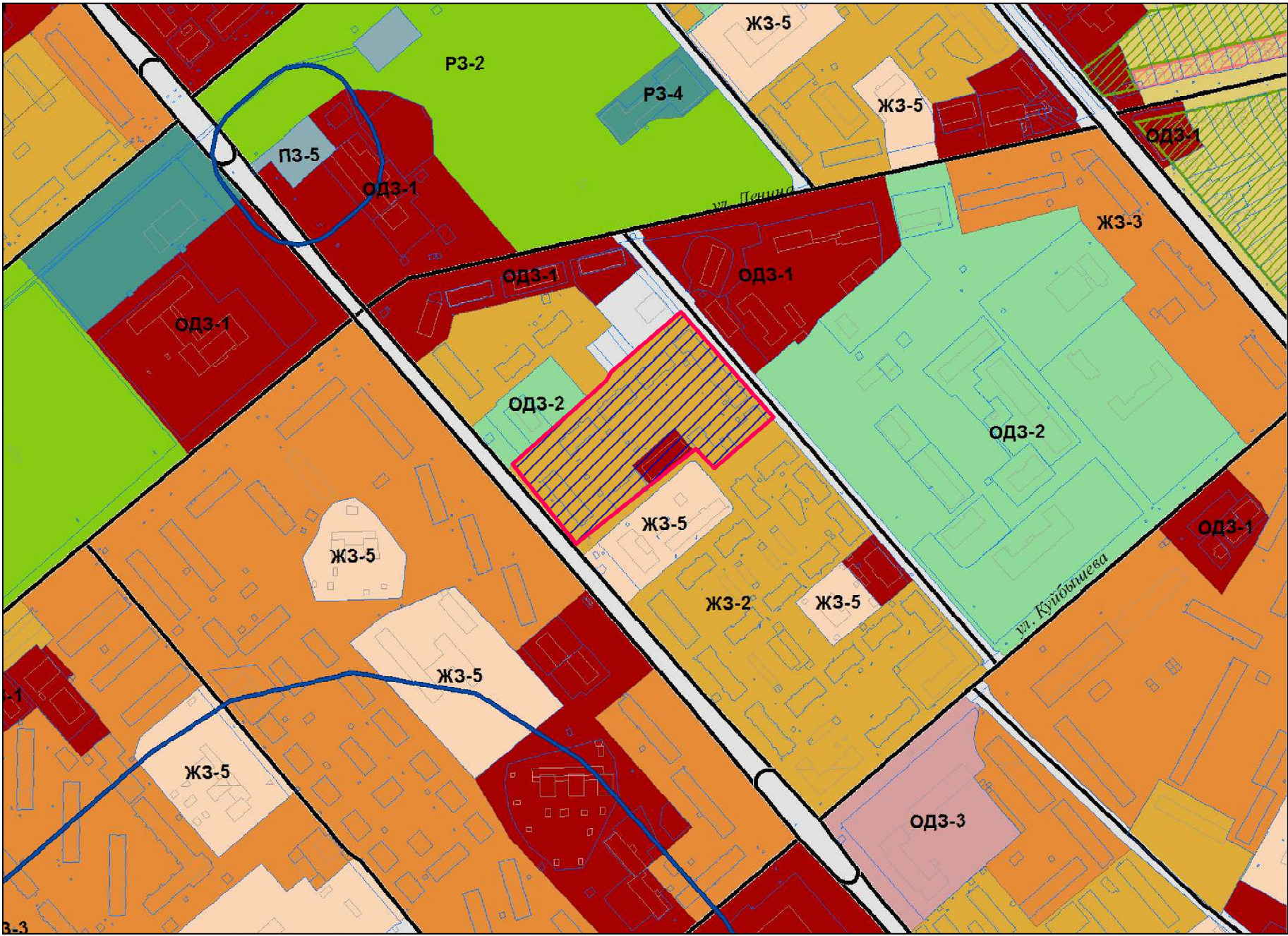


- граница территории, применительно к которой разработан проект планировки и межевания территории

					2019	Документация по планировке территории		
						В РАЙОНЕ ЖИЛЫХ ДОМОВ №№ 6, 8, 10, 12 ПО УЛ. ТОЛБУХИНА, №№ 45, 47 ПО ПР-КТУ КОМСОМОЛЬСКИЙ Г. УСОЛЬЕ-СИБИРСКОЕ ИРКУТСКОЙ ОБЛАСТИ РОССИЙСКОЙ ФЕДЕРАЦИИ		
Изм.	Кол.уч	Лист	№ док	Подп.	Дата	Проект планировки территории	Стадия	Лист
Разработал	Коснырев Н.В						П	1
Выполнил	Коснырев Н.В					АНАЛИЗ ИСХОДНЫХ ДАННЫХ. СИТУАЦИОННЫЙ ПЛАН М 1:25000	Формат А3	



ПРОЕКТ ПЛАНИРОВКИ ТЕРРИТОРИИ РАСПОЛОЖЕННОЙ:
В РАЙОНЕ ЖИЛЫХ ДОМОВ №№ 6, 8, 10, 12 ПО УЛ. ТОЛБУХИНА, №№ 45, 47 ПО ПР-КТУ КОМСОМОЛЬСКИЙ Г. УСОЛЬЕ-СИБИРСКОЕ ИРКУТСКОЙ ОБЛАСТИ
РОССИЙСКОЙ ФЕДЕРАЦИИ
АНАЛИЗ ИСХОДНЫХ МАТЕРИАЛОВ. ФРАГМЕНТ ПРАВИЛ ЗЕМЛЕПОЛЬЗОВАНИЯ И ЗАСТРОЙКИ МУНИЦИПАЛЬНОГО ОБРАЗОВАНИЯ
«ГОРОД УСОЛЬЕ-СИБИРСКОЕ» М 1:5000




УСЛОВНЫЕ ОБОЗНАЧЕНИЯ









- граница территории, применительно к которой разработан проект планировки и межевания территории
- ЖЗ-2** ЗОНЫ ЗАСТРОЙКИ МАЛОЭТАЖНЫМИ СЕКЦИОННЫМИ И БЛОКИРОВАННЫМИ ЖИЛЫМИ ДОМАМИ (1-4 эт.)
- ЖЗ-3** ЗОНЫ ЗАСТРОЙКИ СРЕДНЕЭТАЖНЫМИ ЖИЛЫМИ ДОМАМИ (5-8 эт.)
- ЖЗ-4** ЗОНЫ ЗАСТРОЙКИ МНОГОЭТАЖНЫМИ ЖИЛЫМИ ДОМАМИ (9 эт. и более)
- ЖЗ-5** ЗОНЫ ОБЪЕКТОВ ДОШКОЛЬНОГО, НАЧАЛЬНОГО И СРЕДНЕГО ОБЩЕГО ОБРАЗОВАНИЯ
- ОБЩЕСТВЕННО-ДЕЛОВЫЕ ЗОНЫ**
- ОДЗ-1** ЗОНЫ ДЕЛОВОГО, ОБЩЕСТВЕННОГО И КОММЕРЧЕСКОГО НАЗНАЧЕНИЯ
- ОДЗ-2** ЗОНЫ ОБЪЕКТОВ ЗДРАВООХРАНЕНИЯ И СОЦИАЛЬНОГО ОБЕСПЕЧЕНИЯ
- ОДЗ-3** ЗОНЫ РАЗМЕЩЕНИЯ ОБЪЕКТОВ СРЕДНЕГО И ВЫСШЕГО ПРОФЕССИОНАЛЬНОГО ОБРАЗОВАНИЯ
- ПРОИЗВОДСТВЕННЫЕ ЗОНЫ**
- ПЗ-1** ЗОНЫ ПРОИЗВОДСТВЕННЫХ ОБЪЕКТОВ I, II, III КЛАССА ОПАСНОСТИ
- ПЗ-2** ЗОНЫ ПРОИЗВОДСТВЕННЫХ ОБЪЕКТОВ IV, V КЛАССА ОПАСНОСТИ
- ПЗ-3** ЗОНЫ КОММУНАЛЬНЫХ ОБЪЕКТОВ IV, V КЛАССА ОПАСНОСТИ
- ПЗ-4** ЗОНЫ ОЗЕЛЕНЕНИЙ САНИТАРНО-ЗАЩИТНЫХ ЗОН, САНИТАРНЫХ РАЗРЫВОВ
- ЗОНЫ ОБЪЕКТОВ ИНЖЕНЕРНОЙ И ТРАНСПОРТНОЙ ИНФРАСТРУКТУРЫ**
- ПЗ-5** ЗОНЫ ОБЪЕКТОВ ИНЖЕНЕРНОЙ ИНФРАСТРУКТУРЫ
- ПЗ-6** ЗОНЫ ОБЪЕКТОВ ВНЕШНЕГО ТРАНСПОРТА
- ПЗ-7** ЗОНЫ ОБЪЕКТОВ ГОРОДСКОГО ТРАНСПОРТА
- ЗОНЫ СЕЛЬСКОХОЗЯЙСТВЕННОГО ИСПОЛЬЗОВАНИЯ**
- СХЗ-1** ЗОНЫ СЕЛЬСКОХОЗЯЙСТВЕННЫХ УГОДИЙ
- СХЗ-2** ЗОНЫ ВЕДЕНИЯ ДАЧНОГО ХОЗЯЙСТВА, САДОВОДСТВА, ОГОРОДНИЧЕСТВА
- ЗОНЫ РЕКРЕАЦИОННОГО НАЗНАЧЕНИЯ**
- РЗ-1** ЗОНЫ ПРИРОДНОГО ЛАНДШАФТА
- РЗ-2** ЗОНЫ ПАРКОВ, СКВЕРОВ, БУЛЬВАРОВ
- РЗ-3** ЗОНЫ ЛЕСОВ
- РЗ-4** ЗОНЫ ОБЪЕКТОВ И СООРУЖЕНИЙ ФИЗИЧЕСКОЙ КУЛЬТУРЫ И СПОРТА
- ЗОНЫ ВОДНЫХ ОБЪЕКТОВ**
- ЗОНЫ СПЕЦИАЛЬНОГО НАЗНАЧЕНИЯ**
- СНЗ-1** ЗОНЫ КЛАДБИЩ
- СНЗ-2** ЗОНЫ ЗАКРЫТЫХ КЛАДБИЩ
- СНЗ-3** ЗОНЫ ОБЪЕКТОВ РАЗМЕЩЕНИЯ ОТХОДОВ ПОТРЕБЛЕНИЯ

СОГЛАСОВАНО:					
Взамен инв. N					
Подпись и дата					
Инв. N подл.					

					2019	Документация по планировке территории			
						В РАЙОНЕ ЖИЛЫХ ДОМОВ №№ 6, 8, 10, 12 ПО УЛ. ТОЛБУХИНА, №№ 45, 47 ПО ПР-КТУ КОМСОМОЛЬСКИЙ Г. УСОЛЬЕ-СИБИРСКОЕ ИРКУТСКОЙ ОБЛАСТИ РОССИЙСКОЙ ФЕДЕРАЦИИ			
Изм.	Кол.уч	Лист	№ док	Подп.	Дата	Проект планировки территории	Стадия	Лист	Листов
Разработал	Коснырев Н.В						П	2	4
Выполнил	Коснырев Н.В					АНАЛИЗ ИСХОДНЫХ МАТЕРИАЛОВ. ФРАГМЕНТ ПРАВИЛ ЗЕМЛЕПОЛЬЗОВАНИЯ И ЗАСТРОЙКИ МУНИЦИПАЛЬНОГО ОБРАЗОВАНИЯ «ГОРОД УСОЛЬЕ-СИБИРСКОЕ» М 1:5000			
						Формат А3			



Условные обозначения:

	– обозначение проектируемого земельного участка		– кадастровый номер земельного участка
	- граница кадастрового квартала		– кадастровый номер земельного участка, который ликвидируется при проведении кадастровых работ
	– границы земельных участков, зарегистрированных в ГКН		– номер кадастрового квартала
	- обозначение образуемого земельного участка		- граница земельного участка, ликвидируемая при проведении кадастровых работ

					2019	Документация по планировке территории				
						В РАЙОНЕ ЖИЛЫХ ДОМОВ №№ 6, 8, 10, 12 ПО УЛ. ТОЛБУХИНА, №№ 45, 47 ПО ПР-КТУ КОМСОМОЛЬСКИЙ Г. УСОЛЬЕ-СИБИРСКОЕ ИРКУТСКОЙ ОБЛАСТИ РОССИЙСКОЙ ФЕДЕРАЦИИ				
Изм.	Кол.уч	Лист	№ док	Подп.	Дата					
Разработал	Коснырев Н.В					Проект межевания территории		Стадия	Лист	Листов
Выполнил	Коснырев Н.В							П	4	4
						Чертеж проекта межевания М 1:1000		Формат А3		

П Р И Л О Ж Е Н И Е



Российская Федерация
Иркутская область

Администрация города Усолье-Сибирское

ПОСТАНОВЛЕНИЕ

от 29.10.2019 № 2529

О принятии решения о подготовке документации по планировке территории в районе жилых домов №№ 6, 8, 10, 12 по ул. Толбухина, №№ 45, 47 по пр-кту Комсомольский г. Усолье-Сибирское Иркутской области Российской Федерации

Рассмотрев заявление гр. Селяева А.Г. от 27.09.2019г. № С-2867 о подготовке документации по планировке территории в районе жилых домов №№ 6, 8, 10, 12 по ул. Толбухина, №№ 45, 47 по пр-кту Комсомольский г. Усолье-Сибирское Иркутской области Российской Федерации, в соответствии со ст. 41, 42, 43, 45, 46 Градостроительного кодекса Российской Федерации, руководствуясь Правилами землепользования и застройки муниципального образования «город Усолье-Сибирское», утвержденными решением городской Думы от 07.09.2016г. №60/6, ст.ст. 28, 55 Устава муниципального образования «город Усолье-Сибирское», администрация города Усолье-Сибирское

ПОСТАНОВЛЯЕТ:

1. Принять решение о подготовке проекта межевания территории в составе проекта планировки территории в районе жилых домов №№ 6, 8, 10, 12 по ул. Толбухина, №№ 45, 47 по пр-кту Комсомольский г. Усолье-Сибирское Иркутской области Российской Федерации на основании предложения гр. Селяева А.Г.
2. Рекомендовать гр. Селяеву А.Г. обеспечить подготовку проекта межевания территории в составе проекта планировки территории в районе жилых домов №№ 6, 8, 10, 12 по ул. Толбухина, №№ 45, 47 по пр-кту Комсомольский г. Усолье-Сибирское Иркутской области Российской Федерации.
3. Опубликовать настоящее решение в газете «Официальное Усолье» и разместить на официальном сайте администрации города Усолье-Сибирское в информационно-телекоммуникационной сети «Интернет» (www.usolie-sibirskoe.ru).
4. Настоящее решение вступает в силу со дня официального опубликования и действует в течение одного года.

Мэр города



М.В. Торопкин