

**ПРОЕКТ ПЛАНИРОВКИ И МЕЖЕВАНИЯ ТЕРРИТОРИИ
В ГРАНИЦАХ УЛИЦ ДЕКАБРИСТОВ, МАТРОСОВА,
ЭНГЕЛЬСА, МАШИНОСТРОИТЕЛЕЙ**

**Утверждаемая часть проекта.
Текстовые материалы**

**Утвержден
постановлением
администрации
г.Усолье-Сибирское
от 27.04.2018г.№ 859**

СОСТАВ ПРОЕКТА

Пояснительная записка:

Введение

1. Описание местоположения границ территории планировки и межевания
2. Цели и задачи проекта планировки и проекта межевания
3. Техничко-экономические показатели
4. Описание местоположения границ земельного участка, подлежащего образованию
5. Заключение.
6. Список используемых нормативно-технических документов.

Графические материалы:

Схема 1 Анализ исходных материалов. Ситуационный план М 1:5 000

Схема 2 Анализ исходных материалов. Фрагмент правил землепользования и застройки г. Усолье-Сибирское М 1:1 000

Чертеж 1 Чертеж планировки территории М 1:1 000

Чертеж 2 Чертеж межевания территории М 1:1 000

ВВЕДЕНИЕ

Проект планировки и межевания территории в границах улиц Декабристов, Матросова, Энгельса, Машиностроителей в городе Усолье-Сибирское разработан на основании решения, принятого по результатам рассмотрения предложения, поступившего от заинтересованных лиц, а так же на основании постановления администрации города Усолье-Сибирское (прилагается).

Подготовка проекта планировки территории осуществляется для выделения элементов планировочной структуры, установления параметров планируемого развития элементов планировочной структуры, обоснования оптимальных размеров и границ образуемых земельных участков, а так же исключения чересполосиц и пересечений земельных участков в данном планировочном элементе.

Проект межевания территории разрабатывается в целях определения местоположения границ образуемых земельных участков.

Проект планировки и межевания территории состоит из основной части, которая подлежит утверждению.

Исходные данные и условия, используемые для подготовки проекта:

1. Генеральный план муниципального образования «город Усолье-Сибирское», утвержденный решением Думы города Усолье-Сибирское от 17.07.2009г. №43/4;

2. Правила землепользования и застройки муниципального образования «город Усолье-Сибирское», утвержденные решением Думы города Усолье-Сибирское от 07.09.2016г. №60/6;

3. Местные нормативы градостроительного проектирования муниципального образования «город Усолье-Сибирское», утвержденные решением Думы города Усолье-Сибирское от 28.01.2016г. №9/6;

4. Инженерно-геодезические изыскания, выполненные в 1986г. Предприятие №1 в местной системе координат г. Усолье-Сибирское;

5. Кадастровый план территорий;

6. Данные государственного кадастра недвижимости.

1. ОПИСАНИЕ МЕСТОПОЛОЖЕНИЯ ГРАНИЦ ТЕРРИТОРИИ ПЛАНИРОВКИ И МЕЖЕВАНИЯ

Территория площадью 5 га подлежит планировке и межеванию для обоснования оптимальных размеров и границ земельных участков в городе Усолье-Сибирское, Иркутской области.

2. ЦЕЛИ И ЗАДАЧИ ПРОЕКТА ПЛАНИРОВКИ И ПРОЕКТА МЕЖЕВАНИЯ

Главная цель настоящего проекта - подготовка материалов по проекту планировки и проекту межевания территории для размещения объектов капитального строительства и приведения земельных участков к параметрам разрешенного использования в соответствии с правилами землепользования и застройки, действующими на территории г.Усолье-Сибирское. Для обеспечения поставленной цели необходимо решение следующих задач:

- анализ фактического землепользования;
- установление красных линий улиц, проездов;
- выявление объектов, расположенных на прилегающей территории, охранные зоны, а также иные существующие объекты;
- определение границ, существующих и (или) подлежащих образованию земельных участков и площадей таких земельных участков в соответствии с нормативными требованиями и с учетом фактически сложившихся на местности границ земельных участков.

Результаты работы

1. Выявление территории свободной от прав третьих лиц.
2. Установлены границы образуемых и изменяемых земельных участков.

3. ТЕХНИКО-ЭКОНОМИЧЕСКИЕ ПОКАЗАТЕЛИ

Проектом межевания образуемые земельные участки сформированы на основании требований Земельного кодекса Российской Федерации от 25.10.2001г. № 136-ФЗ, а именно образование земельных участков не должно приводить к вклиниванию, вкрапливанию, изломанности границ, чересполосице, невозможности размещения объектов недвижимости и другим препятствующим рациональному использованию и охране земель недостаткам, а так же нарушать требования, установленные настоящим кодексом, другими федеральными законами.

Земельные участки, стоящие на кадастровом учете и находящиеся в данном планировочном элементе, с номерами 38:31:000039:114, 38:31:000039:115, 38:31:000039:239, 38:31:000039:240, 38:31:000039:242, 38:31:000039:2813, 38:31:000039:2815, 38:31:000039:2816, 38:31:000039:2818, 38:31:000039:2879, 38:31:000039:2880, 38:31:000039:2880, 38:31:000039:2881, 38:31:000039:2882, 38:31:000039:2883, 38:31:000039:2884, 38:31:000039:2928, 38:31:000039:3005, 38:31:000039:3006, 38:31:000039:3102, 38:31:000039:3119, 38:31:000039:3142, 38:31:000039:3157, 38:31:000039:33, 38:31:000039:333, 38:31:000039:3334, 38:31:000039:3335, 38:31:000039:3336, 38:31:000039:3337, 38:31:000039:337, 38:31:000039:349, 38:31:000039:354, 38:31:000039:43, 38:31:000039:441, 38:31:000039:453, 38:31:000039:454, 38:31:000039:455, 38:31:000039:471, 38:31:000039:475, 38:31:000039:59, 38:31:000039:62, 38:31:000039:63 подлежат уточнению.

Земельные участки, стоящие на кадастровом учете и находящиеся в данном планировочном элементе, с номерами 38:31:000039:157, 38:31:000039:158, 38:31:000039:159, 38:31:000039:159, 38:31:000039:160, 38:31:000039:161, 38:31:000039:162, 38:31:000039:163, 38:31:000039:164, 38:31:000039:165, 38:31:000039:166, 38:31:000039:167, 38:31:000039:168, 38:31:000039:169, 38:31:000039:170, 38:31:000039:171, 38:31:000039:172, 38:31:000039:173, 38:31:000039:2984, 38:31:000039:456 подлежат ликвидации.

В границах рассматриваемой территории присутствует существующий сервитут, расположенный на земельных участках с кадастровыми номерами 38:31:000039:3313, 38:31:000039:387, 38:31:000039:386, 38:31:000039:385, 38:31:000039:380, на чертеже межевания отображаются границы зон действия публичных сервитутов.

Образуемые земельные участки :ЗУ1, :ЗУ3 - :ЗУ20 согласно утвержденному генеральному плану расположены в территориальной зоне застройки малоэтажными секционными и блокированными жилыми домами 1-4 этажа и имеют разрешенные виды использования, указанных в коде 2.1.1, 2.3 согласно приложению к приказу Министерства экономического развития Российской Федерации от 01 сентября 2014 г. № 540.

Образуемый земельный участок :ЗУ2 согласно утвержденному генеральному плану расположен в территориальной зоне коммунальных объектов 4,5 класса опасности и имеет разрешенные виды использования, указанных в коде 6.8, 4.9 согласно приложению к приказу Министерства регионального развития Российской Федерации от 01 сентября 2014г. № 540.

Образуемые земельные участки :ЗУ21 - :ЗУ107 согласно утвержденному генеральному плану расположены в территориальной зоне застройки малоэтажными секционными и блокированными жилыми домами 1-4 этажа и имеют разрешенные виды использования - хранение автотранспорта 2.7.1. согласно приложению к приказу Министерства регионального развития Российской Федерации от 01 сентября 2014 г. № 540.

Согласно разделу 13.6. Основные технико-экономические показатели утвержденного решением Думы от 07.09.2016г. №59/6 генерального плана г. Усолье-Сибирское уровень автомобилизации на расчетный срок составляет 210 автомобилей на 1000 жителей. По расчету средней жилищной обеспеченности населения (23,5 м²/чел.) данная территория в границах улиц Декабристов, Матросова, Энгельса, Машиностроителей в городе Усолье-Сибирское включает в себя 58,8 парковочных мест.

Особо охраняемые природные территории:

Согласно данным генерального плана муниципального образования «город Усолье-Сибирское», утверждённого решением Думы города Усолье-Сибирское от 17.07.2009 г. № 43/4 (с изменениями от 26.09.2013 №76/6, от 09.12.2013 г. № 116/6, 27.11.2014г. №97/6, от 28.04.2016 г. №38/6) территория планировки и межевания в городе Усолье-Сибирское, находится вне особо охраняемых природных территорий федерального, регионального и местного значения.

4. ОПИСАНИЕ МЕСТОПОЛОЖЕНИЯ ГРАНИЦ ЗЕМЕЛЬНОГО УЧАСТКА, ПОДЛЕЖАЩЕГО ОБРАЗОВАНИЮ

Таблица 1. Сведения о вновь образуемых и уточненных проектом земельных участках

ОБЪЕКТ НЕДВИЖИМОСТИ	НОМЕР УЧАСТКА НА КАРТЕ	КООРДИНАТА X	КООРДИНАТА Y	
ЗЕМЕЛЬНЫЕ УЧАСТКИ, УТОЧНЕННЫЕ ПРОЕКТОМ	38:31:000039:63	435584,83	3292454,95	217
		435619,26	3292443,66	
		435621,14	3292449,35	
		435586,94	3292460,59	
		435584,83	3292454,95	
ЗЕМЕЛЬНЫЕ УЧАСТКИ, УТОЧНЕННЫЕ ПРОЕКТОМ	38:31:000039:59	435636,02	3292407,76	29
		435634,34	3292403,67	
		435640,36	3292401,22	
		435642,00	3292405,35	
ЗЕМЕЛЬНЫЕ УЧАСТКИ, УТОЧНЕННЫЕ ПРОЕКТОМ	38:31:000039:475	435552,69	3292483,61	34
		435550,01	3292476,94	
		435554,23	3292475,11	
		435556,97	3292481,27	
		435557,09	3292481,69	
ЗЕМЕЛЬНЫЕ УЧАСТКИ, УТОЧНЕННЫЕ ПРОЕКТОМ	38:31:000039:471	435573,53	3292472,75	27
		435577,27	3292471,08	
		435579,91	3292477,24	
		435576,26	3292478,87	
		435573,53	3292472,75	
ЗЕМЕЛЬНЫЕ УЧАСТКИ, УТОЧНЕННЫЕ ПРОЕКТОМ	38:31:000039:455	435516,39	3292474,69	36
		435513,60	3292466,87	
		435517,65	3292465,43	
		435520,47	3292473,23	
ЗЕМЕЛЬНЫЕ УЧАСТКИ, УТОЧНЕННЫЕ ПРОЕКТОМ	38:31:000039:454	435626,46	3292415,84	77
		435636,24	3292412,32	
		435638,75	3292419,28	
		435628,96	3292422,80	
ЗЕМЕЛЬНЫЕ УЧАСТКИ, УТОЧНЕННЫЕ ПРОЕКТОМ	38:31:000039:453	435469,71	3292462,29	20
		435469,38	3292461,41	
		435472,99	3292460,08	
		435473,32	3292461,01	
		435475,23	3292466,33	
		435474,73	3292466,51	
		435471,68	3292467,64	
		435468,40	3292468,85	
		435468,63	3292468,77	
		435469,95	3292468,28	
		435471,30	3292467,78	
		435471,52	3292468,38	
		435473,55	3292473,86	
		435473,37	3292473,93	
		435470,64	3292474,94	
435468,59	3292469,38			
ЗЕМЕЛЬНЫЕ УЧАСТКИ, УТОЧНЕННЫЕ ПРОЕКТОМ	38:31:000039:441	435577,10	3292502,70	38
		435574,62	3292496,92	
		435580,20	3292494,66	
		435582,68	3292500,43	
ЗЕМЕЛЬНЫЕ УЧАСТКИ, УТОЧНЕННЫЕ ПРОЕКТОМ	38:31:000039:43	435564,76	3292484,46	25
		435562,27	3292479,01	
		435566,02	3292477,30	
		435568,52	3292482,75	

ЗЕМЕЛЬНЫЕ УЧАСТКИ, УТОЧНЕННЫЕ ПРОЕКТОМ	38:31:000039:354	435570,08	3292494,36	15
		435568,48	3292490,64	
		435571,41	3292489,35	
		435573,39	3292493,97	
		435571,17	3292494,93	
		435570,74	3292494,04	
ЗЕМЕЛЬНЫЕ УЧАСТКИ, УТОЧНЕННЫЕ ПРОЕКТОМ	38:31:000039:349	435562,27	3292479,01	37
		435564,76	3292484,49	
		435559,41	3292487,25	
		435557,09	3292481,69	
		435556,97	3292481,27	
ЗЕМЕЛЬНЫЕ УЧАСТКИ, УТОЧНЕННЫЕ ПРОЕКТОМ	38:31:000039:337	435643,04	3292430,55	24
		435641,64	3292426,80	
		435647,27	3292424,72	
		435648,66	3292428,47	
ЗЕМЕЛЬНЫЕ УЧАСТКИ, УТОЧНЕННЫЕ ПРОЕКТОМ	38:31:000039:337	435648,66	3292428,47	25
		435643,04	3292430,55	
		435650,08	3292455,10	
		435648,70	3292451,11	
		435654,38	3292449,20	
		435655,75	3292453,14	
		435655,75	3292453,15	
ЗЕМЕЛЬНЫЕ УЧАСТКИ, УТОЧНЕННЫЕ ПРОЕКТОМ	38:31:000039:3336	435650,08	3292455,10	25
		435655,75	3292453,15	
		435655,75	3292453,14	
		435657,12	3292457,08	
		435657,11	3292457,08	
		435651,43	3292459,00	
ЗЕМЕЛЬНЫЕ УЧАСТКИ, УТОЧНЕННЫЕ ПРОЕКТОМ	38:31:000039:3335	435651,43	3292459,00	25
		435657,11	3292457,08	
		435657,12	3292457,08	
		435658,47	3292460,98	
		435652,80	3292462,94	
ЗЕМЕЛЬНЫЕ УЧАСТКИ, УТОЧНЕННЫЕ ПРОЕКТОМ	38:31:000039:3334	435648,70	3292451,11	25
		435647,44	3292447,48	
		435653,02	3292445,26	
		435654,38	3292449,20	
		435648,70	3292451,11	
ЗЕМЕЛЬНЫЕ УЧАСТКИ, УТОЧНЕННЫЕ ПРОЕКТОМ	38:31:000039:333	435641,87	3292438,95	22
		435636,95	3292440,99	
		435635,33	3292437,16	
		435640,23	3292435,10	
		435585,42	3292489,14	
		435583,26	3292484,63	
		435585,97	3292483,33	
435588,12	3292487,85			
ЗЕМЕЛЬНЫЕ УЧАСТКИ, УТОЧНЕННЫЕ ПРОЕКТОМ	38:31:000039:3157	435582,05	3292498,32	55
		435580,23	3292494,10	
		435580,96	3292493,78	
		435580,61	3292493,00	
		435577,80	3292486,42	
		435581,51	3292484,82	
		435586,51	3292496,40	
435582,05	3292498,32			
ЗЕМЕЛЬНЫЕ УЧАСТКИ, УТОЧНЕННЫЕ ПРОЕКТОМ	38:31:000039:3142	435645,83	3292420,83	48
		435640,64	3292422,89	
		435638,33	3292417,09	

		435645,53	3292414,22	
		435647,84	3292420,03	
ЗЕМЕЛЬНЫЕ УЧАСТКИ, УТОЧНЕННЫЕ ПРОЕКТОМ	38:31:000039:3119	435637,06	3292429,92	32
		435633,14	3292431,43	
		435630,38	3292424,24	
		435634,30	3292422,74	
		435571,50	3292499,28	
ЗЕМЕЛЬНЫЕ УЧАСТКИ, УТОЧНЕННЫЕ ПРОЕКТОМ	38:31:000039:3102	435571,13	3292498,42	24
		435574,62	3292496,92	
		435577,10	3292502,70	
		435573,60	3292504,21	
		435573,53	3292472,75	
ЗЕМЕЛЬНЫЕ УЧАСТКИ, УТОЧНЕННЫЕ ПРОЕКТОМ	38:31:000039:3006	435573,16	3292472,91	28
		435570,65	3292467,29	
		435574,76	3292465,47	
		435577,27	3292471,08	
		435577,27	3292471,08	
ЗЕМЕЛЬНЫЕ УЧАСТКИ, УТОЧНЕННЫЕ ПРОЕКТОМ	38:31:000039:3005	435574,76	3292465,47	28
		435578,87	3292463,63	
		435581,38	3292469,25	
		435506,86	3292478,27	
ЗЕМЕЛЬНЫЕ УЧАСТКИ, УТОЧНЕННЫЕ ПРОЕКТОМ	38:31:000039:2928	435504,20	3292469,69	45
		435508,97	3292468,20	
		435511,64	3292476,79	
		435507,06	3292478,21	
		435532,60	3292468,91	
ЗЕМЕЛЬНЫЕ УЧАСТКИ, УТОЧНЕННЫЕ ПРОЕКТОМ	38:31:000039:2884	435529,80	3292461,10	36
		435533,86	3292459,66	
		435536,64	3292467,47	
		435524,51	3292471,79	
ЗЕМЕЛЬНЫЕ УЧАСТКИ, УТОЧНЕННЫЕ ПРОЕКТОМ	38:31:000039:2883	435521,70	3292463,99	36
		435525,79	3292462,53	
		435528,58	3292470,34	
		435528,58	3292470,34	
ЗЕМЕЛЬНЫЕ УЧАСТКИ, УТОЧНЕННЫЕ ПРОЕКТОМ	38:31:000039:2882	435525,79	3292462,53	36
		435529,80	3292461,10	
		435532,60	3292468,91	
		435521,70	3292463,99	
ЗЕМЕЛЬНЫЕ УЧАСТКИ, УТОЧНЕННЫЕ ПРОЕКТОМ	38:31:000039:2881	435521,70	3292463,99	36
		435524,51	3292471,79	
		435520,47	3292473,23	
		435517,65	3292465,43	
		435521,70	3292463,98	
		435536,64	3292467,47	
ЗЕМЕЛЬНЫЕ УЧАСТКИ, УТОЧНЕННЫЕ ПРОЕКТОМ	38:31:000039:2880	435533,86	3292459,66	36
		435537,93	3292458,21	
		435540,71	3292466,02	
		435540,71	3292466,02	
ЗЕМЕЛЬНЫЕ УЧАСТКИ, УТОЧНЕННЫЕ ПРОЕКТОМ	38:31:000039:2879	435537,93	3292458,21	35
		435541,94	3292456,78	
		435544,72	3292464,59	
		435554,84	3292489,22	
ЗЕМЕЛЬНЫЕ УЧАСТКИ, УТОЧНЕННЫЕ ПРОЕКТОМ	38:31:000039:2818	435552,51	3292483,69	30
		435552,69	3292483,61	
		435557,09	3292481,69	
		435559,41	3292487,22	
		435567,52	3292500,99	
ЗЕМЕЛЬНЫЕ УЧАСТКИ, УТОЧНЕННЫЕ ПРОЕКТОМ	38:31:000039:2815	435571,50	3292499,28	24

		435573,60	3292504,21	
		435573,71	3292504,47	
		435569,77	3292506,17	
ЗЕМЕЛЬНЫЕ УЧАСТКИ, УТОЧНЕННЫЕ ПРОЕКТОМ	38:31:000039:2813	435566,13	3292507,73	24
		435563,76	3292502,15	
		435567,34	3292500,58	
		435567,52	3292500,99	
		435569,77	3292506,17	
ЗЕМЕЛЬНЫЕ УЧАСТКИ, УТОЧНЕННЫЕ ПРОЕКТОМ	38:31:000039:242	435634,34	3292403,67	31
		435632,63	3292399,23	
		435638,60	3292396,79	
		435640,36	3292401,22	
ЗЕМЕЛЬНЫЕ УЧАСТКИ, УТОЧНЕННЫЕ ПРОЕКТОМ	38:31:000039:240	435500,45	3292477,86	54
		435498,47	3292471,46	
		435504,20	3292469,69	
		435506,86	3292478,27	
ЗЕМЕЛЬНЫЕ УЧАСТКИ, УТОЧНЕННЫЕ ПРОЕКТОМ	38:31:000039:239	435501,13	3292480,05	57
		435498,55	3292464,63	
		435496,30	3292458,54	
		435496,49	3292458,47	
		435494,63	3292453,44	
ЗЕМЕЛЬНЫЕ УЧАСТКИ, УТОЧНЕННЫЕ ПРОЕКТОМ	38:31:000039:115	435499,22	3292451,82	25
		435503,03	3292463,11	
		435571,41	3292489,35	
		435574,63	3292487,96	
		435577,40	3292494,39	
ЗЕМЕЛЬНЫЕ УЧАСТКИ, УТОЧНЕННЫЕ ПРОЕКТОМ	38:31:000039:114	435574,18	3292495,77	25
		435573,39	3292493,97	
		435577,40	3292494,39	
		435574,63	3292487,96	
ОБРАЗУЕМЫЕ ЗЕМЕЛЬНЫЕ УЧАСТКИ	:ЗУ99	435577,80	3292486,42	14
		435580,61	3292493,00	
		435623,96	3292447,75	
		435623,02	3292445,22	
		435625,32	3292444,33	
		435627,84	3292443,35	
		435628,23	3292444,35	
ОБРАЗУЕМЫЕ ЗЕМЕЛЬНЫЕ УЧАСТКИ	:ЗУ98	435628,80	3292445,88	12
		435626,26	3292446,86	
		435618,09	3292431,90	
		435617,26	3292429,65	
		435619,84	3292428,65	
		435621,80	3292427,89	
		435621,90	3292428,15	
		435621,99	3292428,38	
ОБРАЗУЕМЫЕ ЗЕМЕЛЬНЫЕ УЧАСТКИ	:ЗУ97	435622,67	3292430,12	11
		435620,63	3292430,91	
		435617,26	3292429,65	
		435616,51	3292427,63	
		435619,12	3292426,60	
ОБРАЗУЕМЫЕ ЗЕМЕЛЬНЫЕ УЧАСТКИ	:ЗУ96	435621,00	3292425,86	13
		435621,80	3292427,89	
		435619,84	3292428,65	
		435617,64	3292417,25	
ОБРАЗУЕМЫЕ ЗЕМЕЛЬНЫЕ УЧАСТКИ	:ЗУ95	435616,73	3292414,93	12
		435621,37	3292413,11	
		435622,29	3292415,43	
ОБРАЗУЕМЫЕ ЗЕМЕЛЬНЫЕ УЧАСТКИ	:ЗУ95	435615,89	3292412,79	12

	:ЗУ95	435614,99	3292410,47	
		435619,66	3292408,84	
		435620,55	3292411,07	
ОБРАЗУЕМЫЕ ЗЕМЕЛЬНЫЕ УЧАСТКИ	:ЗУ94	435613,30	3292418,96	12
		435612,43	3292416,61	
		435616,73	3292414,93	
		435617,64	3292417,25	
ОБРАЗУЕМЫЕ ЗЕМЕЛЬНЫЕ УЧАСТКИ	:ЗУ93	435618,48	3292419,42	12
		435617,64	3292417,25	
		435622,29	3292415,43	
		435623,08	3292417,40	
		435623,18	3292417,66	
		435622,61	3292417,87	
ОБРАЗУЕМЫЕ ЗЕМЕЛЬНЫЕ УЧАСТКИ	:ЗУ92	435619,73	3292418,95	12
		435616,73	3292414,93	
		435615,89	3292412,79	
		435620,55	3292411,07	
ОБРАЗУЕМЫЕ ЗЕМЕЛЬНЫЕ УЧАСТКИ	:ЗУ91	435621,37	3292413,11	11
		435611,59	3292414,36	
		435610,76	3292412,11	
		435614,99	3292410,47	
ОБРАЗУЕМЫЕ ЗЕМЕЛЬНЫЕ УЧАСТКИ	:ЗУ90	435615,89	3292412,79	11
		435614,10	3292421,12	
		435613,30	3292418,96	
		435617,64	3292417,25	
ОБРАЗУЕМЫЕ ЗЕМЕЛЬНЫЕ УЧАСТКИ	:ЗУ9	435618,48	3292419,42	2351
		435454,76	3292471,62	
		435421,01	3292483,58	
		435416,34	3292470,42	
		435408,69	3292448,83	
		435407,54	3292445,69	
		435410,63	3292442,74	
		435412,16	3292441,90	
		435460,60	3292423,79	
		435470,47	3292450,19	
		435474,03	3292459,71	
		435472,99	3292460,08	
		435469,38	3292461,41	
		435466,33	3292462,54	
		435462,76	3292463,85	
		435459,48	3292465,07	
		435456,45	3292466,19	
		435453,20	3292467,39	
ОБРАЗУЕМЫЕ ЗЕМЕЛЬНЫЕ УЧАСТКИ	:ЗУ89	435612,43	3292416,61	11
		435611,59	3292414,36	
		435615,89	3292412,79	
		435616,73	3292414,93	
ОБРАЗУЕМЫЕ ЗЕМЕЛЬНЫЕ УЧАСТКИ	:ЗУ88	435614,14	3292421,22	10
		435614,10	3292421,12	
		435618,48	3292419,42	
		435618,51	3292419,49	
		435618,52	3292419,51	
		435619,28	3292421,45	
		435617,55	3292422,13	
ОБРАЗУЕМЫЕ ЗЕМЕЛЬНЫЕ УЧАСТКИ	:ЗУ87	435614,86	3292423,18	23
		435486,81	3292469,00	
		435484,55	3292462,88	
		435485,02	3292462,71	

		435487,91	3292461,64	
		435488,30	3292462,69	
		435490,16	3292467,73	
		435487,12	3292468,88	
ОБРАЗУЕМЫЕ ЗЕМЕЛЬНЫЕ УЧАСТКИ	:ЗУ86	435466,64	3292463,38	22
		435466,33	3292462,54	
		435469,38	3292461,41	
		435469,71	3292462,29	
		435471,68	3292467,64	
		435471,30	3292467,78	
		435469,95	3292468,28	
		435468,63	3292468,77	
ОБРАЗУЕМЫЕ ЗЕМЕЛЬНЫЕ УЧАСТКИ	:ЗУ85	435474,99	3292467,21	22
		435474,73	3292466,51	
		435475,23	3292466,33	
		435476,23	3292465,96	
		435477,90	3292465,34	
		435478,17	3292466,13	
		435480,02	3292471,47	
		435478,37	3292472,08	
		435476,98	3292472,60	
ОБРАЗУЕМЫЕ ЗЕМЕЛЬНЫЕ УЧАСТКИ	:ЗУ84	435458,47	3292472,82	22
		435458,37	3292472,55	
		435458,75	3292472,41	
		435460,72	3292471,69	
		435461,50	3292471,40	
		435461,63	3292471,74	
		435463,75	3292477,49	
		435462,98	3292477,77	
		435460,63	3292478,64	
ОБРАЗУЕМЫЕ ЗЕМЕЛЬНЫЕ УЧАСТКИ	:ЗУ83	435465,17	3292470,54	23
		435465,01	3292470,10	
		435465,06	3292470,08	
		435465,28	3292470,00	
		435468,40	3292468,85	
		435468,59	3292469,38	
		435470,64	3292474,94	
		435467,53	3292476,09	
		435467,26	3292476,19	
ОБРАЗУЕМЫЕ ЗЕМЕЛЬНЫЕ УЧАСТКИ	:ЗУ82	435456,71	3292466,90	21
		435456,45	3292466,19	
		435459,48	3292465,07	
		435459,76	3292465,82	
		435461,78	3292471,29	
		435461,50	3292471,40	
		435460,72	3292471,69	
		435458,75	3292472,41	
ОБРАЗУЕМЫЕ ЗЕМЕЛЬНЫЕ УЧАСТКИ	:ЗУ81	435585,97	3292483,33	1732
		435583,26	3292484,63	
		435585,42	3292489,14	
		435583,73	3292489,95	
		435581,51	3292484,82	
		435577,80	3292486,42	
		435574,63	3292487,96	
		435571,41	3292489,35	
		435568,48	3292490,64	
		435570,08	3292494,36	
		435570,74	3292494,04	

		435571,17	3292494,93	
		435573,39	3292493,97	
		435574,18	3292495,77	
		435577,40	3292494,39	
		435580,61	3292493,00	
		435580,96	3292493,78	
		435580,23	3292494,10	
		435582,05	3292498,32	
		435581,82	3292498,42	
		435580,20	3292494,66	
		435574,62	3292496,92	
		435571,13	3292498,42	
		435571,50	3292499,28	
		435567,52	3292500,99	
		435567,34	3292500,58	
		435563,76	3292502,15	
		435561,91	3292497,79	
		435560,85	3292498,23	
		435549,50	3292502,91	
		435537,72	3292470,83	
		435502,50	3292483,77	
		435496,63	3292485,61	
		435494,55	3292480,03	
		435494,04	3292478,66	
		435492,39	3292473,71	
		435492,24	3292473,26	
		435488,12	3292474,79	
		435484,65	3292476,08	
		435481,75	3292477,17	
		435478,56	3292478,35	
		435475,89	3292479,35	
		435472,66	3292480,55	
		435469,49	3292481,73	
		435466,19	3292482,96	
		435463,28	3292484,04	
		435460,22	3292485,18	
		435459,72	3292485,37	
		435457,76	3292479,71	
		435458,17	3292479,56	
		435460,63	3292478,64	
		435462,98	3292477,77	
		435463,75	3292477,49	
		435467,26	3292476,19	
		435467,53	3292476,09	
		435470,64	3292474,94	
		435473,37	3292473,93	
		435473,55	3292473,86	
		435476,98	3292472,60	
		435478,37	3292472,08	
		435480,02	3292471,47	
		435482,99	3292470,45	
		435483,12	3292470,40	
		435487,12	3292468,88	
		435490,16	3292467,73	
		435491,19	3292467,35	
		435494,24	3292466,22	
		435494,69	3292466,06	
		435498,29	3292464,73	

		435498,55	3292464,63	
		435503,03	3292463,11	
		435499,22	3292451,82	
		435503,89	3292450,16	
		435506,95	3292449,08	
		435510,47	3292458,51	
		435538,55	3292447,85	
		435541,94	3292456,78	
		435537,93	3292458,21	
		435533,86	3292459,66	
		435529,80	3292461,10	
		435525,79	3292462,53	
		435521,70	3292463,99	
		435521,70	3292463,98	
		435517,65	3292465,43	
		435513,60	3292466,87	
		435516,39	3292474,69	
		435520,47	3292473,23	
		435524,51	3292471,79	
		435528,58	3292470,34	
		435532,60	3292468,91	
		435536,64	3292467,47	
		435540,71	3292466,02	
		435544,72	3292464,59	
		435545,94	3292467,81	
		435550,01	3292476,94	
		435552,69	3292483,61	
		435552,51	3292483,69	
		435554,84	3292489,22	
		435559,41	3292487,22	
		435564,76	3292484,46	
		435568,52	3292482,75	
		435572,38	3292480,82	
		435576,26	3292478,87	
		435579,91	3292477,24	
		435584,02	3292475,41	
		435588,04	3292473,61	
		435589,85	3292481,47	
		435585,97	3292483,33	
		435504,20	3292469,69	
		435498,47	3292471,46	
		435500,45	3292477,86	
		435501,13	3292480,05	
		435506,86	3292478,27	
		435507,06	3292478,21	
		435511,64	3292476,79	
		435508,97	3292468,20	
		435504,20	3292469,69	
		435461,71	3292490,70	
		435459,72	3292485,37	
		435460,22	3292485,18	
		435463,28	3292484,04	
		435463,42	3292484,44	
		435465,17	3292489,41	
		435462,18	3292490,52	
ОБРАЗУЕМЫЕ ЗЕМЕЛЬНЫЕ УЧАСТКИ	:ЗУ80	435454,76	3292471,62	21
		435455,50	3292473,62	
		435457,76	3292479,71	1264

		435459,72	3292485,37	
		435461,71	3292490,70	
		435464,30	3292497,65	
		435464,73	3292497,49	
		435464,78	3292497,63	
		435467,25	3292504,34	
		435432,70	3292516,59	
		435421,01	3292483,58	
ОБРАЗУЕМЫЕ ЗЕМЕЛЬНЫЕ УЧАСТКИ	:ЗУ79	435465,72	3292490,63	25
		435465,27	3292489,37	
		435467,03	3292488,71	
		435468,17	3292488,29	
		435468,36	3292488,22	
		435468,83	3292489,48	
		435470,95	3292495,17	
		435469,61	3292495,67	
		435467,76	3292496,36	
ОБРАЗУЕМЫЕ ЗЕМЕЛЬНЫЕ УЧАСТКИ	:ЗУ78	435463,42	3292484,44	18
		435463,28	3292484,04	
		435466,19	3292482,96	
		435466,34	3292483,36	
		435468,17	3292488,29	
		435467,03	3292488,71	
		435465,27	3292489,37	
		435465,17	3292489,41	
ОБРАЗУЕМЫЕ ЗЕМЕЛЬНЫЕ УЧАСТКИ	:ЗУ77	435464,30	3292497,65	28
		435461,71	3292490,70	
		435462,18	3292490,52	
		435465,17	3292489,41	
		435465,27	3292489,37	
		435465,72	3292490,63	
		435467,76	3292496,36	
		435464,73	3292497,49	
ОБРАЗУЕМЫЕ ЗЕМЕЛЬНЫЕ УЧАСТКИ	:ЗУ76	435481,91	3292477,60	18
		435481,75	3292477,17	
		435484,65	3292476,08	
		435484,81	3292476,52	
		435486,63	3292481,41	
		435485,80	3292481,72	
		435484,07	3292482,36	
		435483,73	3292482,49	
ОБРАЗУЕМЫЕ ЗЕМЕЛЬНЫЕ УЧАСТКИ	:ЗУ75	435472,81	3292480,97	20
		435472,66	3292480,55	
		435475,89	3292479,35	
		435476,05	3292479,77	
		435477,87	3292484,67	
		435477,57	3292484,79	
		435476,36	3292485,24	
		435474,64	3292485,87	
ОБРАЗУЕМЫЕ ЗЕМЕЛЬНЫЕ УЧАСТКИ	:ЗУ74	435484,57	3292483,70	22
		435484,07	3292482,36	
		435485,80	3292481,72	
		435486,63	3292481,41	
		435486,84	3292481,33	
		435487,34	3292482,68	
		435489,43	3292488,29	
		435488,38	3292488,68	
		435486,67	3292489,32	

ОБРАЗУЕМЫЕ ЗЕМЕЛЬНЫЕ УЧАСТКИ	:ЗУ73	435474,84	3292487,27	25
		435474,36	3292485,98	
		435474,64	3292485,87	
		435476,36	3292485,24	
		435477,57	3292484,79	
		435478,06	3292486,09	
		435480,16	3292491,74	
		435478,93	3292492,20	
		435476,95	3292492,94	
ОБРАЗУЕМЫЕ ЗЕМЕЛЬНЫЕ УЧАСТКИ	:ЗУ72	435482,14	3292457,88	33
		435481,76	3292456,84	
		435486,47	3292455,09	
		435486,88	3292456,20	
		435488,77	3292461,32	
		435487,91	3292461,64	
		435485,02	3292462,71	
		435484,06	3292463,06	
ОБРАЗУЕМЫЕ ЗЕМЕЛЬНЫЕ УЧАСТКИ	:ЗУ71	435486,88	3292456,20	29
		435486,47	3292455,09	
		435490,62	3292453,56	
		435491,05	3292454,72	
		435492,92	3292459,79	
		435492,60	3292459,91	
		435491,99	3292460,13	
		435489,10	3292461,20	
ОБРАЗУЕМЫЕ ЗЕМЕЛЬНЫЕ УЧАСТКИ	:ЗУ70	435488,77	3292461,32	28
		435488,30	3292462,69	
		435487,91	3292461,64	
		435488,77	3292461,32	
		435489,10	3292461,20	
		435491,99	3292460,13	
		435492,42	3292461,29	
		435494,24	3292466,22	
		435491,19	3292467,35	
ОБРАЗУЕМЫЕ ЗЕМЕЛЬНЫЕ УЧАСТКИ	:ЗУ7	435490,16	3292467,73	1593
		435623,08	3292417,40	
		435622,29	3292415,43	
		435621,37	3292413,11	
		435620,55	3292411,07	
		435619,66	3292408,84	
		435614,99	3292410,47	
		435610,76	3292412,11	
		435611,59	3292414,36	
		435612,43	3292416,61	
		435613,30	3292418,96	
		435614,10	3292421,12	
		435614,14	3292421,22	
		435613,03	3292421,60	
		435605,68	3292424,33	
		435588,00	3292376,07	
		435618,99	3292364,48	
435631,03	3292397,85			
435636,24	3292412,32			
435626,46	3292415,84			
ОБРАЗУЕМЫЕ ЗЕМЕЛЬНЫЕ УЧАСТКИ	:ЗУ69	435491,05	3292454,72	25
		435490,62	3292453,56	
		435494,19	3292452,24	
		435494,63	3292453,44	

		435496,49	3292458,47	
		435496,30	3292458,54	
		435496,20	3292458,58	
		435492,92	3292459,79	
ОБРАЗУЕМЫЕ ЗЕМЕЛЬНЫЕ УЧАСТКИ	:ЗУ68	435492,42	3292461,29	30
		435491,99	3292460,13	
		435492,60	3292459,91	
		435492,92	3292459,79	
		435496,20	3292458,58	
		435496,30	3292458,54	
		435498,55	3292464,63	
		435498,29	3292464,73	
		435494,69	3292466,06	
		435494,24	3292466,22	
ОБРАЗУЕМЫЕ ЗЕМЕЛЬНЫЕ УЧАСТКИ	:ЗУ67	435479,02	3292458,99	40
		435480,58	3292463,37	
		435480,89	3292464,23	
		435477,90	3292465,34	
		435476,23	3292465,96	
		435475,23	3292466,33	
		435473,32	3292461,01	
		435472,99	3292460,08	
		435474,03	3292459,71	
ОБРАЗУЕМЫЕ ЗЕМЕЛЬНЫЕ УЧАСТКИ	:ЗУ66	435478,66	3292458,04	21
		435478,17	3292466,13	
		435477,90	3292465,34	
		435480,89	3292464,23	
		435480,98	3292464,20	
		435483,12	3292470,40	
ОБРАЗУЕМЫЕ ЗЕМЕЛЬНЫЕ УЧАСТКИ	:ЗУ65	435482,99	3292470,45	24
		435480,02	3292471,47	
		435471,52	3292468,38	
		435471,30	3292467,78	
		435471,68	3292467,64	
		435474,73	3292466,51	
		435474,99	3292467,21	
ОБРАЗУЕМЫЕ ЗЕМЕЛЬНЫЕ УЧАСТКИ	:ЗУ64	435476,98	3292472,60	25
		435473,55	3292473,86	
		435463,06	3292464,65	
		435462,76	3292463,85	
		435466,33	3292462,54	
		435466,64	3292463,38	
		435468,63	3292468,77	
		435468,40	3292468,85	
ОБРАЗУЕМЫЕ ЗЕМЕЛЬНЫЕ УЧАСТКИ	:ЗУ63	435465,28	3292470,00	23
		435465,06	3292470,08	
		435454,76	3292471,62	
		435453,20	3292467,39	
		435456,45	3292466,19	
		435456,71	3292466,90	
		435458,75	3292472,41	
		435458,37	3292472,55	
ОБРАЗУЕМЫЕ ЗЕМЕЛЬНЫЕ УЧАСТКИ	:ЗУ62	435455,94	3292473,46	23
		435455,50	3292473,62	
		435459,76	3292465,82	
		435459,48	3292465,07	
ОБРАЗУЕМЫЕ ЗЕМЕЛЬНЫЕ УЧАСТКИ	:ЗУ62	435462,76	3292463,85	23
		435463,06	3292464,65	

		435465,06	3292470,08	
		435465,01	3292470,10	
		435461,78	3292471,29	
ОБРАЗУЕМЫЕ ЗЕМЕЛЬНЫЕ УЧАСТКИ	:ЗУ61	435457,76	3292479,71	20
		435455,50	3292473,62	
		435455,94	3292473,46	
		435458,37	3292472,55	
		435458,47	3292472,82	
		435460,63	3292478,64	
		435458,17	3292479,56	
ОБРАЗУЕМЫЕ ЗЕМЕЛЬНЫЕ УЧАСТКИ	:ЗУ60	435461,63	3292471,74	24
		435461,50	3292471,40	
		435461,78	3292471,29	
		435465,01	3292470,10	
		435465,17	3292470,54	
		435467,26	3292476,19	
		435463,75	3292477,49	
ОБРАЗУЕМЫЕ ЗЕМЕЛЬНЫЕ УЧАСТКИ	:ЗУ6	435645,98	3292392,26	1861
		435631,03	3292397,85	
		435618,99	3292364,48	
		435666,07	3292346,64	
		435668,19	3292348,44	
		435672,24	3292358,14	
		435680,10	3292379,95	
ОБРАЗУЕМЫЕ ЗЕМЕЛЬНЫЕ УЧАСТКИ	:ЗУ59	435480,89	3292464,23	22
		435478,66	3292458,04	
		435481,76	3292456,84	
		435482,14	3292457,88	
		435484,06	3292463,06	
		435480,98	3292464,20	
ОБРАЗУЕМЫЕ ЗЕМЕЛЬНЫЕ УЧАСТКИ	:ЗУ58	435483,12	3292470,40	25
		435480,98	3292464,20	
		435484,06	3292463,06	
		435484,55	3292462,88	
		435486,81	3292469,00	
ОБРАЗУЕМЫЕ ЗЕМЕЛЬНЫЕ УЧАСТКИ	:ЗУ57	435468,83	3292489,48	25
		435468,36	3292488,22	
		435471,47	3292487,06	
		435471,95	3292488,34	
		435474,09	3292494,00	
		435470,95	3292495,17	
ОБРАЗУЕМЫЕ ЗЕМЕЛЬНЫЕ УЧАСТКИ	:ЗУ56	435466,34	3292483,36	20
		435466,19	3292482,96	
		435469,49	3292481,73	
		435469,64	3292482,14	
		435471,47	3292487,06	
		435468,36	3292488,22	
		435468,17	3292488,29	
ОБРАЗУЕМЫЕ ЗЕМЕЛЬНЫЕ УЧАСТКИ	:ЗУ55	435476,05	3292479,77	16
		435475,89	3292479,35	
		435478,56	3292478,35	
		435478,72	3292478,78	
		435480,54	3292483,68	
		435477,87	3292484,67	
ОБРАЗУЕМЫЕ ЗЕМЕЛЬНЫЕ УЧАСТКИ	:ЗУ54	435478,06	3292486,09	24
		435477,57	3292484,79	
		435477,87	3292484,67	
		435480,54	3292483,68	

		435480,64	3292483,64	
		435481,13	3292484,96	
		435483,23	3292490,60	
		435480,16	3292491,74	
ОБРАЗУЕМЫЕ ЗЕМЕЛЬНЫЕ УЧАСТКИ	:ЗУ53	435484,81	3292476,52	21
		435484,65	3292476,08	
		435488,12	3292474,79	
		435488,29	3292475,23	
		435490,11	3292480,13	
		435486,84	3292481,33	
		435486,63	3292481,41	
ОБРАЗУЕМЫЕ ЗЕМЕЛЬНЫЕ УЧАСТКИ	:ЗУ52	435487,34	3292482,68	27
		435486,84	3292481,33	
		435490,11	3292480,13	
		435490,20	3292480,09	
		435490,71	3292481,45	
		435492,79	3292487,04	
		435489,43	3292488,29	
ОБРАЗУЕМЫЕ ЗЕМЕЛЬНЫЕ УЧАСТКИ	:ЗУ51	435488,29	3292475,23	24
		435488,12	3292474,79	
		435492,24	3292473,26	
		435492,39	3292473,71	
		435494,04	3292478,66	
		435490,47	3292479,99	
		435490,20	3292480,09	
		435490,11	3292480,13	
ОБРАЗУЕМЫЕ ЗЕМЕЛЬНЫЕ УЧАСТКИ	:ЗУ50	435490,71	3292481,45	30
		435490,20	3292480,09	
		435490,47	3292479,99	
		435494,04	3292478,66	
		435494,55	3292480,03	
		435496,63	3292485,61	
		435493,05	3292486,94	
		435492,79	3292487,04	
ОБРАЗУЕМЫЕ ЗЕМЕЛЬНЫЕ УЧАСТКИ Российская Федерация, Иркутская область, г. Усолье-Сибирское, ул. Матросова, 11	:ЗУ5	435658,47	3292460,98	1476
		435649,29	3292434,52	
		435659,51	3292430,62	
		435693,75	3292417,67	
		435705,59	3292449,04	
ОБРАЗУЕМЫЕ ЗЕМЕЛЬНЫЕ УЧАСТКИ	:ЗУ49	435478,72	3292478,78	19
		435478,56	3292478,35	
		435481,75	3292477,17	
		435481,91	3292477,60	
		435483,73	3292482,49	
		435481,03	3292483,50	
		435480,64	3292483,64	
		435480,54	3292483,68	
ОБРАЗУЕМЫЕ ЗЕМЕЛЬНЫЕ УЧАСТКИ	:ЗУ48	435469,64	3292482,14	19
		435469,49	3292481,73	
		435472,66	3292480,55	
		435472,81	3292480,97	
		435474,64	3292485,87	
		435471,58	3292487,02	
		435471,50	3292487,05	
		435471,47	3292487,06	
ОБРАЗУЕМЫЕ ЗЕМЕЛЬНЫЕ УЧАСТКИ	:ЗУ47	435481,13	3292484,96	27
		435480,64	3292483,64	
		435481,03	3292483,50	

		435483,73	3292482,49	
		435484,07	3292482,36	
		435484,57	3292483,70	
		435486,67	3292489,32	
		435483,59	3292490,47	
		435483,23	3292490,60	
ОБРАЗУЕМЫЕ ЗЕМЕЛЬНЫЕ УЧАСТКИ	:ЗУ46	435476,95	3292492,94	23
		435474,16	3292493,97	
		435474,09	3292494,00	
		435471,95	3292488,34	
		435471,47	3292487,06	
		435471,50	3292487,05	
		435471,58	3292487,02	
		435474,64	3292485,87	
		435474,36	3292485,98	
		435474,84	3292487,27	
ОБРАЗУЕМЫЕ ЗЕМЕЛЬНЫЕ УЧАСТКИ	:ЗУ45	435572,38	3292480,82	30
		435569,52	3292474,58	
		435573,16	3292472,91	
		435573,53	3292472,75	
		435576,26	3292478,87	
ОБРАЗУЕМЫЕ ЗЕМЕЛЬНЫЕ УЧАСТКИ	:ЗУ44	435569,52	3292474,58	25
		435566,97	3292469,04	
		435570,65	3292467,29	
		435573,16	3292472,91	
ОБРАЗУЕМЫЕ ЗЕМЕЛЬНЫЕ УЧАСТКИ	:ЗУ43	435569,52	3292474,58	30
		435572,38	3292480,82	
		435568,52	3292482,75	
		435566,02	3292477,30	
		435565,60	3292476,38	
ОБРАЗУЕМЫЕ ЗЕМЕЛЬНЫЕ УЧАСТКИ	:ЗУ42	435566,97	3292469,04	26
		435569,52	3292474,58	
		435565,60	3292476,38	
		435563,08	3292470,89	
ОБРАЗУЕМЫЕ ЗЕМЕЛЬНЫЕ УЧАСТКИ	:ЗУ41	435563,08	3292470,89	29
		435566,02	3292477,30	
		435562,27	3292479,01	
		435559,43	3292472,63	
ОБРАЗУЕМЫЕ ЗЕМЕЛЬНЫЕ УЧАСТКИ	:ЗУ40	435556,97	3292481,27	40
		435554,23	3292475,11	
		435559,43	3292472,63	
		435562,27	3292479,01	
ОБРАЗУЕМЫЕ ЗЕМЕЛЬНЫЕ УЧАСТКИ	:ЗУ4	435494,63	3292453,44	1345
		435494,19	3292452,24	
		435490,62	3292453,56	
		435486,47	3292455,09	
		435481,76	3292456,84	
		435478,66	3292458,04	
		435474,03	3292459,71	
		435470,47	3292450,19	
		435460,60	3292423,79	
		435464,61	3292422,29	
		435492,97	3292411,69	
		435502,84	3292438,09	
		435506,95	3292449,08	
ОБРАЗУЕМЫЕ ЗЕМЕЛЬНЫЕ УЧАСТКИ	:ЗУ39	435579,91	3292477,24	30
		435577,27	3292471,08	
		435581,38	3292469,25	

		435584,02	3292475,41	
ОБРАЗУЕМЫЕ ЗЕМЕЛЬНЫЕ УЧАСТКИ	:ЗУ38	435584,02	3292475,41	28
		435581,38	3292469,25	
		435585,16	3292467,57	
		435588,04	3292473,61	
ОБРАЗУЕМЫЕ ЗЕМЕЛЬНЫЕ УЧАСТКИ	:ЗУ37	435581,38	3292469,25	25
		435578,87	3292463,63	
		435582,75	3292462,17	
		435585,16	3292467,57	
ОБРАЗУЕМЫЕ ЗЕМЕЛЬНЫЕ УЧАСТКИ	:ЗУ36	435588,12	3292487,85	22
		435585,97	3292483,33	
		435589,85	3292481,47	
		435592,00	3292486,00	
ОБРАЗУЕМЫЕ ЗЕМЕЛЬНЫЕ УЧАСТКИ	:ЗУ35	435586,51	3292496,40	36
		435583,73	3292489,95	
		435585,42	3292489,14	
		435588,12	3292487,85	
ОБРАЗУЕМЫЕ ЗЕМЕЛЬНЫЕ УЧАСТКИ	:ЗУ34	435591,22	3292494,37	20
		435621,99	3292428,38	
		435621,90	3292428,15	
		435625,83	3292426,61	
		435626,62	3292426,30	
		435628,05	3292429,88	
		435627,16	3292430,23	
ОБРАЗУЕМЫЕ ЗЕМЕЛЬНЫЕ УЧАСТКИ	:ЗУ33	435623,30	3292431,74	12
		435622,67	3292430,12	
		435621,80	3292427,89	
		435621,00	3292425,86	
		435624,98	3292424,31	
		435625,72	3292424,02	
ОБРАЗУЕМЫЕ ЗЕМЕЛЬНЫЕ УЧАСТКИ	:ЗУ32	435626,62	3292426,30	24
		435625,83	3292426,61	
		435621,90	3292428,15	
		435626,34	3292439,53	
		435624,92	3292435,88	
		435627,03	3292435,05	
		435628,70	3292434,40	
		435629,69	3292434,01	
ОБРАЗУЕМЫЕ ЗЕМЕЛЬНЫЕ УЧАСТКИ	:ЗУ31	435631,43	3292438,38	23
		435630,33	3292438,81	
		435626,63	3292440,26	
		435626,35	3292439,56	
		435623,44	3292432,11	
		435623,30	3292431,74	
		435627,16	3292430,23	
		435628,05	3292429,88	
		435629,69	3292434,01	
ОБРАЗУЕМЫЕ ЗЕМЕЛЬНЫЕ УЧАСТКИ	:ЗУ30	435628,70	3292434,40	23
		435627,03	3292435,05	
		435624,92	3292435,88	
		435624,90	3292435,84	
		435623,69	3292432,74	
		435627,82	3292443,29	
ОБРАЗУЕМЫЕ ЗЕМЕЛЬНЫЕ УЧАСТКИ	:ЗУ30	435626,63	3292440,26	23
		435630,33	3292438,81	
		435631,43	3292438,38	
		435633,06	3292442,46	
		435631,85	3292442,93	

		435628,23	3292444,35				
		435627,84	3292443,35				
ОБРАЗУЕМЫЕ ЗЕМЕЛЬНЫЕ УЧАСТКИ	:ЗУ3	435577,31	3292434,84	2502			
		435569,24	3292413,26				
		435538,13	3292424,89				
		435528,10	3292398,51				
		435588,00	3292376,07				
		435605,68	3292424,33				
		ОБРАЗУЕМЫЕ ЗЕМЕЛЬНЫЕ УЧАСТКИ	:ЗУ29		435645,25	3292441,18	296
435640,97	3292442,68						
435640,57	3292442,82						
435636,56	3292444,21						
435632,80	3292445,52						
435626,53	3292447,59						
435626,26	3292446,86						
435628,80	3292445,88						
435628,23	3292444,35						
435631,85	3292442,93						
435633,06	3292442,46						
435631,43	3292438,38						
435629,69	3292434,01						
435628,05	3292429,88						
435626,62	3292426,30						
435625,72	3292424,02						
435624,88	3292421,93						
435624,11	3292419,98						
435623,18	3292417,66						
435623,08	3292417,40						
435626,46	3292415,84						
435628,96	3292422,80						
435638,75	3292419,28						
435636,24	3292412,32						
435638,33	3292417,09						
435640,64	3292422,89						
435641,64	3292426,80						
435643,04	3292430,55						
435645,06	3292435,99						
435643,62	3292436,49						
435645,25	3292441,18						
435640,23	3292435,10						
435635,33	3292437,16						
435636,95	3292440,99						
435641,87	3292438,95						
435640,23	3292435,10						
435633,14	3292431,43						
435637,06	3292429,92						
435634,30	3292422,74						
435630,38	3292424,24						
435633,14	3292431,43						
ОБРАЗУЕМЫЕ ЗЕМЕЛЬНЫЕ УЧАСТКИ	:ЗУ28			435618,51	3292419,49	13	
				435618,48	3292419,42		
		435619,73	3292418,95				
		435622,61	3292417,87				
		435623,18	3292417,66				
		435624,11	3292419,98				
		435623,47	3292420,23				
		435619,42	3292421,81				
435619,28	3292421,45						

		435618,52	3292419,51	
ОБРАЗУЕМЫЕ ЗЕМЕЛЬНЫЕ УЧАСТКИ	:ЗУ27	435636,24	3292412,32	34
		435634,82	3292408,39	
		435636,02	3292407,76	
		435642,00	3292405,35	
		435643,61	3292409,38	
ОБРАЗУЕМЫЕ ЗЕМЕЛЬНЫЕ УЧАСТКИ	:ЗУ26	435640,36	3292401,22	371
		435638,60	3292396,79	
		435632,63	3292399,23	
		435634,34	3292403,67	
		435636,02	3292407,76	
		435634,82	3292408,39	
		435631,03	3292397,85	
		435645,98	3292392,26	
		435659,51	3292430,62	
		435653,34	3292432,97	
		435650,70	3292433,98	
		435648,66	3292428,47	
		435647,27	3292424,72	
		435645,83	3292420,83	
		435647,84	3292420,03	
435645,53	3292414,22			
435642,00	3292405,35			
ОБРАЗУЕМЫЕ ЗЕМЕЛЬНЫЕ УЧАСТКИ	:ЗУ25	435636,24	3292412,32	41
		435643,61	3292409,38	
		435645,53	3292414,22	
		435638,33	3292417,09	
ОБРАЗУЕМЫЕ ЗЕМЕЛЬНЫЕ УЧАСТКИ	:ЗУ24	435641,64	3292426,80	24
		435640,64	3292422,89	
		435645,83	3292420,83	
		435647,27	3292424,72	
ОБРАЗУЕМЫЕ ЗЕМЕЛЬНЫЕ УЧАСТКИ	:ЗУ23	435641,64	3292426,80	35
		435645,06	3292435,99	
		435643,04	3292430,55	
		435648,66	3292428,47	
		435650,70	3292433,98	
ОБРАЗУЕМЫЕ ЗЕМЕЛЬНЫЕ УЧАСТКИ	:ЗУ22	435649,29	3292434,52	30
		435645,06	3292435,99	
		435645,25	3292441,18	
		435643,62	3292436,49	
		435650,92	3292439,21	
ОБРАЗУЕМЫЕ ЗЕМЕЛЬНЫЕ УЧАСТКИ	:ЗУ21	435645,25	3292441,18	39
		435649,29	3292434,52	
		435650,92	3292439,21	
		435645,25	3292441,18	
ОБРАЗУЕМЫЕ ЗЕМЕЛЬНЫЕ УЧАСТКИ	:ЗУ20	435645,25	3292441,18	1673
		435650,92	3292439,21	
		435651,20	3292440,04	
		435653,02	3292445,26	
		435647,44	3292447,48	
		435673,44	3292493,73	
		435716,45	3292477,85	
435727,77	3292507,84			
435729,33	3292512,17			
435688,86	3292527,23			
435687,12	3292522,77			
435684,59	3292523,76			
435683,30	3292520,19			
ОБРАЗУЕМЫЕ ЗЕМЕЛЬНЫЕ УЧАСТКИ	:ЗУ2	435593,76	3292499,72	5230

		435591,22	3292494,37	
		435588,12	3292487,85	
		435592,00	3292486,00	
		435589,85	3292481,47	
		435588,04	3292473,61	
		435585,16	3292467,57	
		435582,75	3292462,17	
		435586,94	3292460,59	
		435621,14	3292449,35	
		435626,53	3292447,59	
		435632,80	3292445,52	
		435645,25	3292441,18	
		435647,44	3292447,48	
		435648,68	3292451,08	
		435650,08	3292455,10	
		435651,43	3292459,00	
		435652,80	3292462,94	
		435658,47	3292460,98	
		435705,59	3292449,04	
		435707,58	3292454,33	
		435716,45	3292477,85	
		435673,44	3292493,73	
		435667,14	3292488,61	
		435663,12	3292489,33	
		435631,34	3292500,70	
		435616,87	3292505,87	
		435600,40	3292509,45	
		435598,70	3292510,08	
		435614,14	3292421,22	
		435614,86	3292423,18	
		435615,68	3292425,38	
		435616,51	3292427,63	
		435617,26	3292429,65	
		435618,09	3292431,90	
		435619,06	3292434,53	
		435620,24	3292437,71	
		435621,60	3292441,37	
		435623,02	3292445,22	
		435623,96	3292447,75	
		435626,26	3292446,86	
		435626,53	3292447,59	
		435621,14	3292449,35	
		435619,26	3292443,66	
		435584,83	3292454,95	
		435577,31	3292434,84	
		435605,68	3292424,33	
		435613,03	3292421,60	
		435659,51	3292430,62	
		435645,98	3292392,26	
		435680,10	3292379,95	
		435692,64	3292414,86	
		435693,75	3292417,80	
		435445,16	3292551,74	
		435445,57	3292551,57	
		435443,99	3292547,69	
		435443,76	3292547,78	
		435432,70	3292516,59	
		435467,25	3292504,34	
ОБРАЗУЕМЫЕ ЗЕМЕЛЬНЫЕ УЧАСТКИ	:ЗУ19			892
ОБРАЗУЕМЫЕ ЗЕМЕЛЬНЫЕ УЧАСТКИ Российская Федерация, Иркутская область, г. Усолье-Сибирское, ул. Матросова, 13	:ЗУ18			1472
ОБРАЗУЕМЫЕ ЗЕМЕЛЬНЫЕ УЧАСТКИ Российская Федерация, Иркутская область, г. Усолье-Сибирское, ул. Машиностроителей, 8	:ЗУ17			1986

		435485,65	3292554,29	
		435450,87	3292567,71	
ОБРАЗУЕМЫЕ ЗЕМЕЛЬНЫЕ УЧАСТКИ	:ЗУ16	435598,70	3292510,08	1658
		435584,76	3292515,27	
		435587,66	3292523,08	
		435542,10	3292540,04	
		435539,29	3292532,94	
		435533,39	3292516,79	
		435530,71	3292509,82	
		435549,50	3292502,91	
		435560,85	3292498,23	
		435561,91	3292497,79	
		435563,76	3292502,15	
		435566,13	3292507,73	
		435569,77	3292506,17	
		435573,71	3292504,47	
		435573,60	3292504,21	
		435577,10	3292502,70	
		435582,68	3292500,43	
		435581,82	3292498,42	
		435582,05	3292498,32	
		435586,51	3292496,40	
435591,22	3292494,37			
435598,70	3292510,08			
ОБРАЗУЕМЫЕ ЗЕМЕЛЬНЫЕ УЧАСТКИ	:ЗУ15	435601,33	3292559,80	2258
		435587,67	3292523,09	
		435584,76	3292515,27	
		435600,40	3292509,45	
		435616,87	3292505,87	
		435631,34	3292500,70	
435647,01	3292542,81			
ОБРАЗУЕМЫЕ ЗЕМЕЛЬНЫЕ УЧАСТКИ	:ЗУ14	435647,01	3292542,81	1843
		435631,34	3292500,70	
		435663,12	3292489,33	
		435667,14	3292488,61	
		435673,44	3292493,73	
		435683,30	3292520,19	
		435684,59	3292523,76	
		435682,70	3292524,50	
435684,42	3292528,88			
ОБРАЗУЕМЫЕ ЗЕМЕЛЬНЫЕ УЧАСТКИ	:ЗУ13	435512,78	3292592,75	1621
		435501,97	3292564,22	
		435506,39	3292562,59	
		435510,03	3292561,25	
		435526,18	3292555,29	
		435533,20	3292552,70	
		435518,97	3292514,13	
		435530,71	3292509,82	
		435533,39	3292516,79	
		435539,29	3292532,94	
		435542,10	3292540,04	
		435547,33	3292553,29	
435553,01	3292569,54			
435555,64	3292576,81			
ОБРАЗУЕМЫЕ ЗЕМЕЛЬНЫЕ УЧАСТКИ	:ЗУ12	435450,87	3292567,71	2035
		435485,65	3292554,29	
		435490,82	3292568,33	
		435501,97	3292564,22	

		435512,78	3292592,75	
		435468,21	3292609,34	
		435467,18	3292606,31	
		435465,93	3292606,74	
		435463,81	3292601,24	
		435456,31	3292581,81	
		435452,47	3292571,86	
ОБРАЗУЕМЫЕ ЗЕМЕЛЬНЫЕ УЧАСТКИ	:ЗУ11	435545,94	3292467,81	2103
		435544,72	3292464,59	
		435541,94	3292456,78	
		435530,87	3292427,60	
		435538,13	3292424,89	
		435569,24	3292413,26	
		435586,94	3292460,59	
		435578,87	3292463,63	
		435574,76	3292465,47	
		435570,65	3292467,29	
		435554,23	3292475,11	
435550,01	3292476,94			
ОБРАЗУЕМЫЕ ЗЕМЕЛЬНЫЕ УЧАСТКИ	:ЗУ107	435620,13	3292423,64	11
		435619,42	3292421,81	
		435623,47	3292420,23	
		435624,11	3292419,98	
		435624,88	3292421,93	
		435624,20	3292422,20	
ОБРАЗУЕМЫЕ ЗЕМЕЛЬНЫЕ УЧАСТКИ	:ЗУ106	435620,18	3292423,77	11
		435620,53	3292424,66	
		435620,18	3292423,77	
		435624,20	3292422,20	
		435624,88	3292421,93	
		435625,72	3292424,02	
ОБРАЗУЕМЫЕ ЗЕМЕЛЬНЫЕ УЧАСТКИ	:ЗУ105	435624,98	3292424,31	21
		435621,00	3292425,86	
		435623,02	3292445,22	
		435621,60	3292441,37	
		435623,96	3292440,45	
		435624,46	3292440,26	
		435626,34	3292439,53	
		435626,35	3292439,56	
		435626,63	3292440,26	
ОБРАЗУЕМЫЕ ЗЕМЕЛЬНЫЕ УЧАСТКИ	:ЗУ104	435627,82	3292443,29	20
		435627,84	3292443,35	
		435625,32	3292444,33	
		435621,60	3292441,37	
		435620,24	3292437,71	
		435622,67	3292436,76	
		435624,92	3292435,88	
ОБРАЗУЕМЫЕ ЗЕМЕЛЬНЫЕ УЧАСТКИ	:ЗУ103	435626,34	3292439,53	17
		435624,46	3292440,26	
		435623,96	3292440,45	
		435620,24	3292437,71	
		435619,06	3292434,53	
		435621,55	3292433,57	
		435623,69	3292432,74	
ОБРАЗУЕМЫЕ ЗЕМЕЛЬНЫЕ УЧАСТКИ	:ЗУ102	435624,90	3292435,84	14
		435624,92	3292435,88	
ОБРАЗУЕМЫЕ ЗЕМЕЛЬНЫЕ УЧАСТКИ	:ЗУ102	435622,67	3292436,76	
ОБРАЗУЕМЫЕ ЗЕМЕЛЬНЫЕ УЧАСТКИ	:ЗУ102	435619,06	3292434,53	

		435618,09	3292431,90	
		435620,63	3292430,91	
		435622,67	3292430,12	
		435623,30	3292431,74	
		435623,44	3292432,11	
		435623,69	3292432,74	
		435621,55	3292433,57	
ОБРАЗУЕМЫЕ ЗЕМЕЛЬНЫЕ УЧАСТКИ	:ЗУ101	435616,51	3292427,63	12
		435615,68	3292425,38	
		435618,33	3292424,34	
		435620,13	3292423,64	
		435620,18	3292423,77	
		435620,53	3292424,66	
		435621,00	3292425,86	
		435619,12	3292426,60	
ОБРАЗУЕМЫЕ ЗЕМЕЛЬНЫЕ УЧАСТКИ	:ЗУ100	435615,68	3292425,38	11
		435614,86	3292423,18	
		435617,55	3292422,13	
		435619,28	3292421,45	
		435619,42	3292421,81	
		435620,13	3292423,64	
		435618,33	3292424,34	
ОБРАЗУЕМЫЕ ЗЕМЕЛЬНЫЕ УЧАСТКИ	:ЗУ10	435510,47	3292458,51	1711
		435506,95	3292449,08	
		435502,84	3292438,09	
		435492,97	3292411,69	
		435521,42	3292401,05	
		435528,10	3292398,51	
		435538,13	3292424,89	
		435530,87	3292427,60	
		435538,55	3292447,85	
ОБРАЗУЕМЫЕ ЗЕМЕЛЬНЫЕ УЧАСТКИ	:ЗУ1	435555,64	3292576,81	1902
		435553,01	3292569,54	
		435547,33	3292553,29	
		435542,10	3292540,04	
		435587,66	3292523,08	
		435601,33	3292559,80	

ЗАКЛЮЧЕНИЕ

В результате подготовки проекта планировки и проекта межевания территории в его составе, были установлены красные линии, отделяющие территории общего пользования от застроенной территории, границы существующих, ликвидируемых и подлежащих образованию земельных участков.

Разработаны чертежи проектов планировки и межевания территории в М 1:1000 на основе топографической съемки территории.

СПИСОК ИСПОЛЬЗУЕМЫХ НОРМАТИВНО-ТЕХНИЧЕСКИХ ДОКУМЕНТОВ

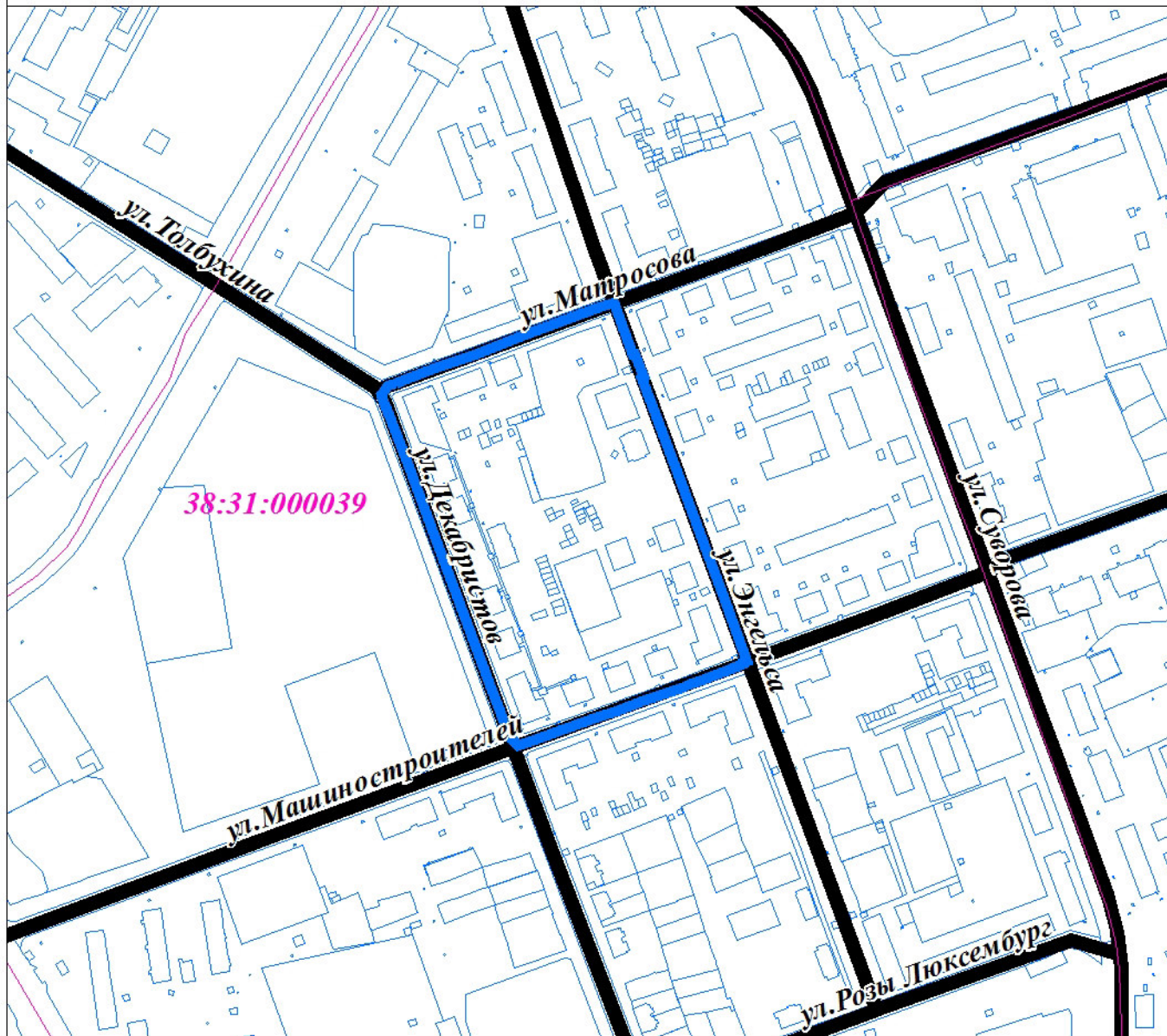
1. Градостроительный кодекс РФ;
2. Земельный кодекс РФ;
3. СП 42.13330.2016 «СНиП 2.07.01-89* Градостроительство. Планировка и застройка городских и сельских поселений» (приказ Минстроя России от 30 декабря 2016 г. №1034/пр);
4. СНиП 11-04-2003 «Инструкция о порядке разработки, согласования экспертизы и утверждения градостроительной документации»;
5. Инструкции о порядке разработки, согласования, экспертизы и утверждения градостроительной документации, утвержденная постановлением от 29.10.2002 г. № 150 «Об утверждении инструкции о порядке разработки, согласования, экспертизы и утверждения градостроительной документации»;
6. СанПиН 2.2.1/2.1.1.1200-03 «Санитарно-защитные зоны и санитарная классификация предприятий, сооружений и иных объектов».

N




ПРОЕКТ ПЛАНИРОВКИ И МЕЖЕВАНИЯ ТЕРРИТОРИИ В ГРАНИЦАХ УЛИЦ ДЕКАБРИСТОВ, МАТРОСОВА, ЭНГЕЛЬСА, МАШИНОСТРОИТЕЛЕЙ

АНАЛИЗ ИСХОДНЫХ МАТЕРИАЛОВ. СИТУАЦИОННЫЙ ПЛАН М 1:5000



УСЛОВНЫЕ ОБОЗНАЧЕНИЯ

ТЕРРИТОРИАЛЬНОЕ ИСПОЛЬЗОВАНИЕ

 ГРАНИЦА ТЕРРИТОРИИ, ПРИМЕНИТЕЛЬНО
К КОТОРОЙ РАЗРАБОТАН ПРОЕКТ ПЛАНИРОВКИ


 ГРАНИЦЫ КАДАСТРОВЫХ КВАРТАЛОВ

ОБЪЕКТЫ НЕДВИЖИМОСТИ

 ГРАНИЦЫ ЗЕМЕЛЬНЫХ УЧАСТКОВ

ОБЪЕКТЫ КАПИТАЛЬНОГО СТРОИТЕЛЬСТВА

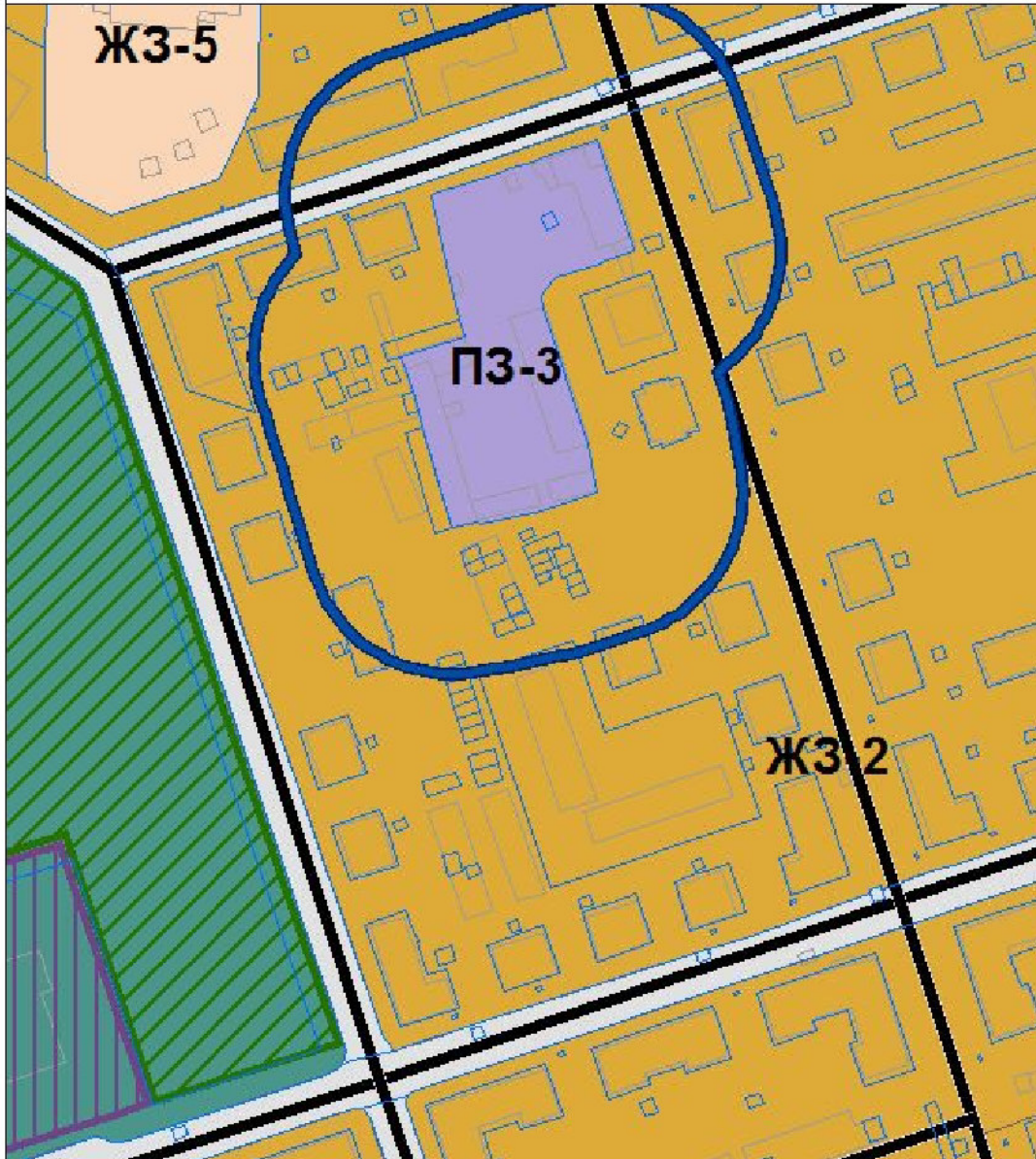
ТРАНСПОРТНАЯ ИНФРАСТРУКТУРА

 УЛИЧНО-ДОРОЖНАЯ СЕТЬ




ПРОЕКТ ПЛАНИРОВКИ И МЕЖЕВАНИЯ ТЕРРИТОРИИ В ГРАНИЦАХ УЛИЦ ДЕКАБРИСТОВ, МАТРОСОВА, ЭНГЕЛЬСА, МАШИНОСТРОИТЕЛЕЙ

АНАЛИЗ ИСХОДНЫХ МАТЕРИАЛОВ. ФРАГМЕНТ ПРАВИЛ ЗЕМЛЕПОЛЬЗОВАНИЯ И ЗАСТРОЙКИ
Г.УСОЛЬЕ-СИБИРСКОЕ М 1:1 000




УСЛОВНЫЕ ОБОЗНАЧЕНИЯ

ИСПОЛЬЗОВАНИЕ ТЕРРИТОРИИ


 ГРАНИЦЫ ЗЕМЕЛЬНЫХ УЧАСТКОВ

ФУНКЦИОНАЛЬНОЕ ЗОНИРОВАНИЕ


ЖИЛЫЕ ЗОНЫ


 **ЖЗ-2** ЗОНЫ ЗАСТРОЙКИ МАЛОЭТАЖНЫМИ СЕКЦИОННЫМИ И БЛОКИРОВАННЫМИ ЖИЛЫМИ ДОМАМИ (1-4 эт.)

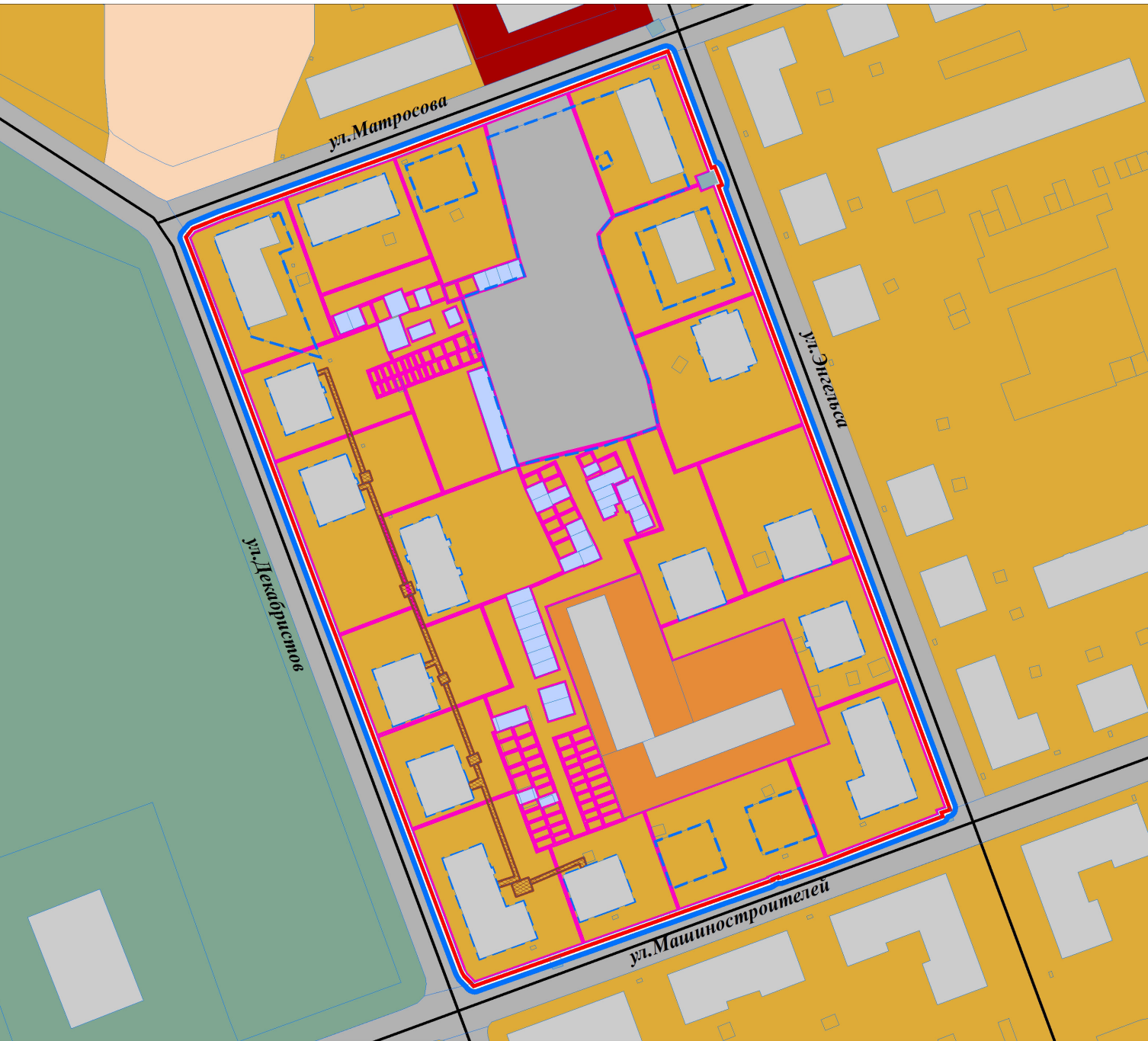
ПРОИЗВОДСТВЕННЫЕ ЗОНЫ

 **ПЗ-3** ЗОНЫ КОММУНАЛЬНЫХ ОБЪЕКТОВ IV,V КЛАССА ОПАСНОСТИ

ГРАНИЦЫ ЗОН С ОСОБЫМИ УСЛОВИЯМИ ИСПОЛЬЗОВАНИЯ ТЕРРИТОРИИ


 САНИТАРНО-ЗАЩИТНЫЕ ЗОНЫ

N
 **ПРОЕКТ ПЛАНИРОВКИ И МЕЖЕВАНИЯ ТЕРРИТОРИИ В ГРАНИЦАХ УЛИЦ ДЕКАБРИСТОВ, МАТРОСОВА, ЭНГЕЛЬСА, МАШИНОСТРОИТЕЛЕЙ**
ЧЕРТЕЖ ПЛАНИРОВКИ ТЕРРИТОРИИ М 1:1000



УСЛОВНЫЕ ОБОЗНАЧЕНИЯ


ТЕРРИТОРИАЛЬНОЕ УСТРОЙСТВО

 ГРАНИЦА ТЕРРИТОРИИ, ПРИМЕНИТЕЛЬНО К КОТОРОЙ РАЗРАБОТАН ПРОЕКТ ПЛАНИРОВКИ


ПОЛОЖЕНИЯ О ПЛАНИРОВКЕ ТЕРРИТОРИИ

 УСТАНОВЛИВАЕМЫЕ КРАСНЫЕ ЛИНИИ


ТРАНСПОРТНАЯ ИНФРАСТРУКТУРА

 УЛИЧНО-ДОРОЖНАЯ СЕТЬ

ОБЪЕКТЫ НЕДВИЖИМОСТИ


 ЗДАНИЯ, СТРОЕНИЯ

ГРАНИЦЫ ЗЕМЕЛЬНЫХ УЧАСТКОВ

 ГРАНИЦЫ ЗЕМЕЛЬНЫХ УЧАСТКОВ ПО ДАННЫМ ГОСУДАРСТВЕННОГО КАДАСТРА НЕДВИЖИМОСТИ

 ЗЕМЕЛЬНЫЕ УЧАСТКИ, УТОЧНЕННЫЕ ПРОЕКТОМ

 ЛИКВИДИРУЕМЫЕ ЗЕМЕЛЬНЫЕ УЧАСТКИ

 ОБРАЗУЕМЫЕ ЗЕМЕЛЬНЫЕ УЧАСТКИ


ПРАВО ОГРАНИЧЕННОГО ПОЛЬЗОВАНИЯ ЗЕМЕЛЬНЫМ УЧАСТКОМ


 ГРАНИЦЫ ЗОН ДЕЙСТВИЯ ПУБЛИЧНЫХ СЕРВИТУТОВ

ФУНКЦИОНАЛЬНОЕ ЗОНИРОВАНИЕ

ЖИЛЬЕ ЗОНЫ

 ЗОНА ЗАСТРОЙКИ МАЛОЭТАЖНЫМИ СЕКЦИОННЫМИ И БЛОКИРОВАННЫМИ ЖИЛЫМИ ДОМАМИ (1-4 эт.)


 ЗОНА ЗАСТРОЙКИ СРЕДНЕЭТАЖНЫМИ ЖИЛЫМИ ДОМАМИ (5-8 эт.)


 ЗОНЫ ОБЪЕКТОВ ДОШКОЛЬНОГО, НАЧАЛЬНОГО И СРЕДНЕГО ОБЩЕГО ОБРАЗОВАНИЯ

ОБЩЕСТВЕННО-ДЕЛОВЫЕ ЗОНЫ


 ЗОНЫ ДЕЛОВОГО, ОБЩЕСТВЕННОГО И КОММЕРЧЕСКОГО НАЗНАЧЕНИЯ


ЗОНЫ ОБЪЕКТОВ ИНЖЕНЕРНОЙ И ТРАНСПОРТНОЙ ИНФРАСТРУКТУРЫ

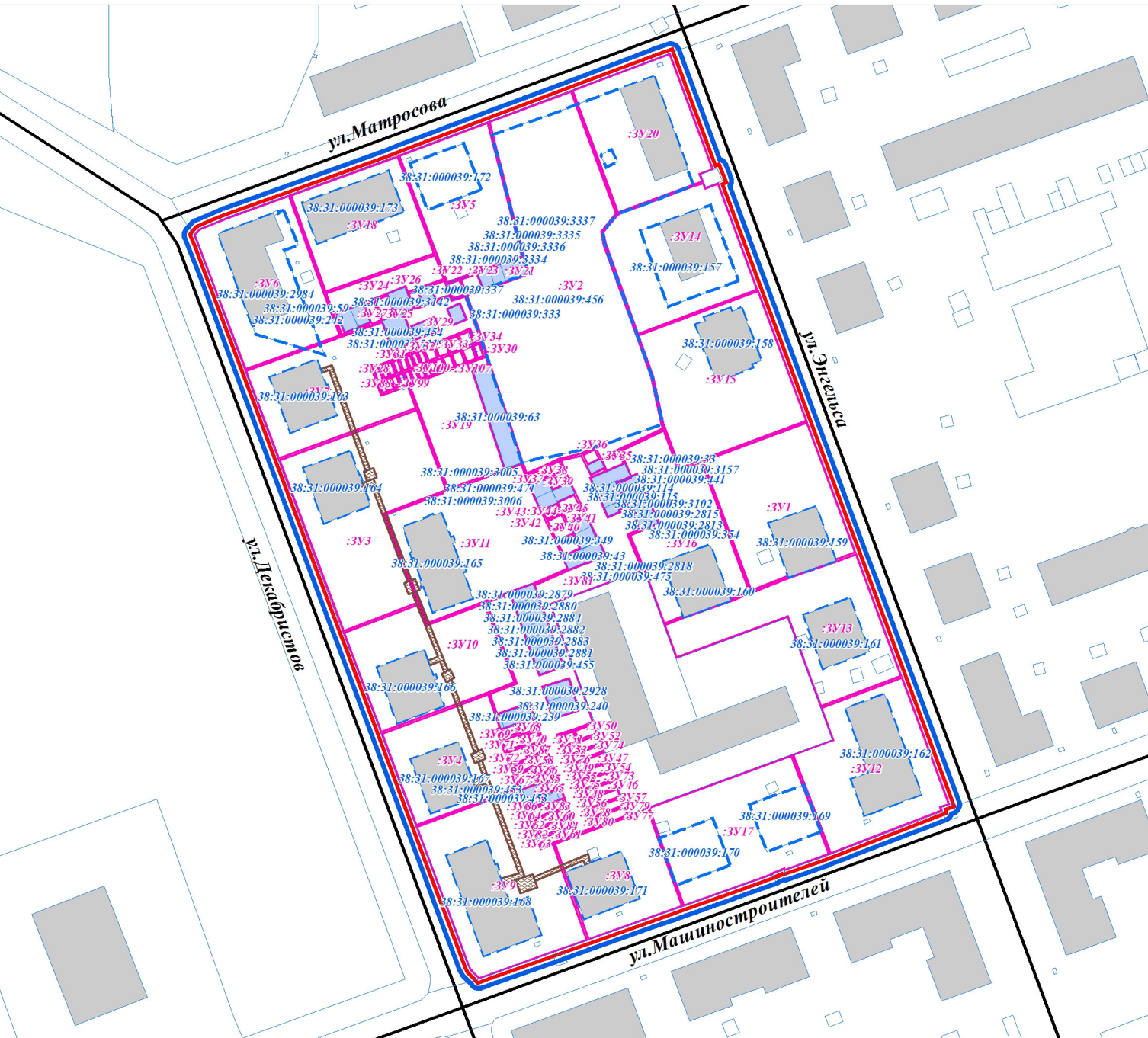
 ЗОНЫ ОБЪЕКТОВ ИНЖЕНЕРНОЙ ИНФРАСТРУКТУРЫ

 ЗОНЫ ОБЪЕКТОВ ГОРОДСКОГО ТРАНСПОРТА

ЗОНЫ РЕКРЕАЦИОННОГО НАЗНАЧЕНИЯ


 ЗОНЫ ОБЪЕКТОВ И СООРУЖЕНИЙ ФИЗИЧЕСКОЙ КУЛЬТУРЫ И СПОРТА

N
 **ПРОЕКТ ПЛАНИРОВКИ И МЕЖЕВАНИЯ ТЕРРИТОРИИ В ГРАНИЦАХ УЛИЦ ДЕКАБРИСТОВ, МАТРОСОВА, ЭНГЕЛЬСА, МАШИНОСТРОИТЕЛЕЙ**
ЧЕРТЕЖ МЕЖЕВАНИЯ ТЕРРИТОРИИ М 1:1000



УСЛОВНЫЕ ОБОЗНАЧЕНИЯ


ТЕРРИТОРИАЛЬНОЕ УСТРОЙСТВО

 ГРАНИЦА ТЕРРИТОРИИ, ПРИМЕНИТЕЛЬНО К КОТОРОЙ РАЗРАБОТАН ПРОЕКТ ПЛАНИРОВКИ

ПОЛОЖЕНИЯ О ПЛАНИРОВКЕ ТЕРРИТОРИИ

 УСТАНАВЛИВАЕМЫЕ КРАСНЫЕ ЛИНИИ


ТРАНСПОРТНАЯ ИНФРАСТРУКТУРА


 УЛИЧНО-ДОРОЖНАЯ СЕТЬ


ОБЪЕКТЫ НЕДВИЖИМОСТИ


 ЗДАНИЯ, СТРОЕНИЯ

ГРАНИЦЫ ЗЕМЕЛЬНЫХ УЧАСТКОВ


 ГРАНИЦЫ ЗЕМЕЛЬНЫХ УЧАСТКОВ ПО ДАННЫМ ГОСУДАРСТВЕННОГО КАДАСТРА НЕДВИЖИМОСТИ

 ЗЕМЕЛЬНЫЕ УЧАСТКИ, УТОЧНЕННЫЕ ПРОЕКТОМ

 ЛИКВИДИРУЕМЫЕ ЗЕМЕЛЬНЫЕ УЧАСТКИ

 ОБРАЗУЕМЫЕ ЗЕМЕЛЬНЫЕ УЧАСТКИ

ПРАВО ОГРАНИЧЕННОГО ПОЛЬЗОВАНИЯ ЗЕМЕЛЬНЫМ УЧАСТКОМ

 ГРАНИЦЫ ЗОН ДЕЙСТВИЯ ПУБЛИЧНЫХ СЕРВИТУТОВ