

Утвержден постановлением
администрации города Усолье-Сибирское
от 27.01.2017г. № 124

**ПРОЕКТ ПЛАНИРОВКИ и МЕЖЕВАНИЯ ТЕРРИТОРИИ,
Садоводческого некоммерческого товарищества «Солевар»**

Заказчик:

Председатель СНТ «Солевар»

Золотарёва Н.М. _____

ИП Орлов В.Г. _____

М.П.

г.Усолье-Сибирское – 2016 г.

Состав проекта

Содержание

ЛИСТ

1	Проект планировки	1
	Пояснительная записка к проекту межевания территории	3
	1. Установление границ земельных участков	3
	2. Определение размеров земельных участков	3
	3. Ведомость земельных участков	4
	4. Зоны ограничения прав на землю	9
	5. Зоны действия публичных сервитутов	9
	6. Основные технико-экономические показатели проекта межевания	
	Каталог координат образуемых земельных участков в системе МСК-38, зона 3	10
2	План планировки	
	Ситуационная схема расположения земельного участка	49
	Границы функциональных зон	50
	Границы зон с особыми условиями использования территории	51
	Чертеж границ образуемых и изменяемых земельных участков	52
	Чертеж красных линий	53

Пояснительная записка к проекту межевания территории

1. Установление границ земельных участков.

Подготовка проекта межевания территорий осуществляется применительно к застроенной территории, расположенной в г. Усолье-Сибирское, Иркутской области.

Подготовка проекта межевания осуществляется в целях установления границ застроенных земельных участков, а также устранения образованной чересполосицы после проведения государственного кадастрового учета земельных участков

Границы и размер земельных участков определяются в соответствии с требованиями Правил землепользования и застройки Муниципального образования города Усолье-Сибирское, принятыми решением городской Думы от 07.09.2016 №60/6 «Об утверждении Правил землепользования и застройки муниципального образования города Усолье-Сибирское»

Проектом межевания установлена граница формируемого земельного участка, предназначенного для эксплуатации садовых участков по адресу Иркутская обл., г. Усолье-Сибирское, СНТ «Солевар».

2. Определение размеров земельных участков.

На застроенных территориях размеры земельных участков определяются в соответствии с действующими градостроительными нормативами и градостроительными регламентами, установленными правилами землепользования и застройки муниципального образования города Усолье-Сибирское, № 60/6 от 07.09.2016г. Опубликованы на официальном сайте администрации г.Усолье-Сибирское <http://www.usolie-sibirskoe.ru>

Согласно Правил, территория садоводства расположена в зоне ведения дачного хозяйства, садоводства, огородничества (СХЗ-2), минимальный размер земельного участка соответствует 400 кв.м., максимальный размер земельного участка соответствует 5000 кв.м.

4. Зоны ограничения прав на землю.

В соответствии с СП 42.13330.2011 «Градостроительство. Планировка и застройка городских и сельских поселений» (Актуализированная редакция СНиП 2.07.01-89*) для обеспечения сохранности и создания нормальных условий эксплуатации объектов инженерно-технического обеспечения, а также для предотвращения несчастных случаев устанавливаются территории с особыми условиями использования – охранные зоны объектов инженерно-технического обеспечения.

На проектируемой территории отсутствуют объекты, требующие установления ограничений.

5. Зоны действия публичных сервитутов.

Согласно ст.23 Земельного кодекса РФ от 25.10.2005 №136-ФЗ может устанавливаться право ограниченного пользования чужим земельным участком (сервитут).

Границы зон действия публичных сервитутов для обеспечения беспрепятственного подхода или подъезда ко всем без исключения земельным участкам, сохранности и создания нормальных условий эксплуатации объектов инженерно-технического обеспечения устанавливаются по части проездов, а также в соответствии с границами охранных зон, с учетом принципа наименьшего обременения для земельного участка, в отношении которого он установлен.

Вблизи проектируемой территории расположена линия теплотрассы на п.Каркасный. Установленная охранный зона для её безопасной эксплуатации и своевременного обслуживания шириной 8м не входит в границы проектируемой территории.

6. Основные технико-экономические показатели проекта межевания.

Показатели	Единица измерения	Размеры на проектируемом земельном участке
1	2	3
1. Площадь проектируемой территории – всего	га	11.4
2 Территории, подлежащие межеванию	га	11.4
В том числе:		
Земли граждан	га	10.5
Земли общего пользования	га	0.9

Кадастровый инженер

/Орлов В.Г./

должность

м.п.

подпись

Каталог координат образуемых земельных участков в системе МСК-38, зона 3

Участок № 1

Площадь 682.25 кв.м Периметр 113.68 м

N	X	Y	Длина	Дирекционный угол
1	439181.560	3292628.980	15.332	093° 06' 11.28»
2	439180.730	3292644.290	31.931	182° 54' 29.18»
3	439148.840	3292642.670	04.915	191° 15' 51.14»
4	439144.020	3292641.710	03.533	206° 33' 54.18»
5	439140.860	3292640.130	03.241	247° 18' 43.69»
6	439139.610	3292637.140	11.691	266° 34' 02.45»
7	439138.910	3292625.470	15.675	001° 29' 55.61»
8	439154.580	3292625.880	16.616	004° 14' 43.12»
9	439171.150	3292627.110	02.488	028° 49' 51.49»
10	439173.330	3292628.310	03.364	005° 17' 12.99»
11	439176.680	3292628.620	02.325	003° 41' 57.55»
12	439179.000	3292628.770	02.569	004° 41' 22.36»
1	439181.560	3292628.980	-	-

Участок № 2

Площадь 572.95 кв.м Периметр 110.67 м

N	X	Y	Длина	Дирекционный угол
1	439178.160	3292613.340	12.289	086° 46' 52.96»
2	439178.850	3292625.610	03.164	087° 16' 56.29»
3	439179.000	3292628.770	02.325	183° 41' 57.55»
4	439176.680	3292628.620	03.364	185° 17' 12.99»
5	439173.330	3292628.310	02.488	208° 49' 51.49»
6	439171.150	3292627.110	16.616	184° 14' 43.12»
7	439154.580	3292625.880	15.675	181° 29' 55.61»
8	439138.910	3292625.470	14.351	265° 38' 38.98»
9	439137.820	3292611.160	18.504	002° 56' 34.11»
10	439156.300	3292612.110	21.895	003° 13' 13.71»
1	439178.160	3292613.340	-	-

Участок № 3

Площадь 597.74 кв.м Периметр 111.64 м Длина 111.64 м

N	X	Y	Длина	Дирекционный угол
1	439178.213	3292598.903	03.899	091° 39' 20.37»
2	439178.100	3292602.800	00.559	100° 18' 17.45»
3	439178.000	3292603.350	05.570	089° 29' 08.48»
4	439178.050	3292608.920	04.421	088° 34' 27.77»
5	439178.160	3292613.340	21.895	183° 13' 13.71»
6	439156.300	3292612.110	18.504	182° 56' 34.11»
7	439137.820	3292611.160	14.943	264° 44' 22.61»
8	439136.450	3292596.280	41.845	003° 35' 36.83»
1	439178.213	3292598.903	-	-

Участок № 4

Площадь 652.94 кв.м Периметр 114.97 м

N	X	Y	Длина	Дирекционный угол
1	439177.200	3292582.720	16.214	086° 25' 09.64»
2	439178.213	3292598.903	41.845	183° 35' 36.83»
3	439136.450	3292596.280	15.264	266° 46' 12.72»
4	439135.590	3292581.040	41.644	002° 18' 43.40»
1	439177.200	3292582.720	-	-

Участок № 5

Площадь 659.43 кв.м Периметр 115.09 м

N	X	Y	Длина	Дирекционный угол
1	439176.640	3292566.730	16.000	087° 59' 39.17»
2	439177.200	3292582.720	41.644	182° 18' 43.40»
3	439135.590	3292581.040	15.733	267° 40' 07.09»
4	439134.950	3292565.320	41.714	001° 56' 13.44»
1	439176.640	3292566.730	-	-

Участок № 6

Площадь 669.61 кв.м Периметр 115.38 м

N	X	Y	Длина	Дирекционный угол
1	439176.230	3292549.120	17.615	088° 39' 58.56»
2	439176.640	3292566.730	41.714	181° 56' 13.44»
3	439134.950	3292565.320	14.760	270° 02' 19.75»
4	439134.960	3292550.560	21.350	358° 13' 42.71»
5	439156.300	3292549.900	19.945	357° 45' 31.54»
1	439176.230	3292549.120	-	-

Участок № 7

Площадь 588.25 кв.м Периметр 110.63 м

N	X	Y	Длина	Дирекционный угол
1	439176.230	3292535.170	00.328	058° 44' 10.57»
2	439176.400	3292535.450	07.261	091° 01' 33.05»
3	439176.270	3292542.710	06.410	090° 21' 27.13»
4	439176.230	3292549.120	19.945	177° 45' 31.54»
5	439156.300	3292549.900	21.350	178° 13' 42.71»
6	439134.960	3292550.560	14.262	270° 50' 37.34»
7	439135.170	3292536.300	23.707	357° 49' 27.62»
8	439158.860	3292535.400	17.372	359° 14' 28.96»
1	439176.230	3292535.170	-	-

Участок № 8

Площадь 632.38 кв.м Периметр 112.50 м

N	X	Y	Длина	Дирекционный угол
1	439176.220	3292520.080	15.090	089° 57' 43.31»
2	439176.230	3292535.170	17.372	179° 14' 28.96»
3	439158.860	3292535.400	23.707	177° 49' 27.62»
4	439135.170	3292536.300	15.944	272° 24' 30.18»
5	439135.840	3292520.370	22.883	359° 01' 24.46»
6	439158.720	3292519.980	12.310	359° 29' 16.90»
7	439171.030	3292519.870	05.194	002° 19' 01.42»
1	439176.220	3292520.080	-	-

Участок № 9

Площадь 613.08 кв.м Периметр 111.27 м

N	X	Y	Длина	Дирекционный угол
1	439176.970	3292504.780	12.565	092° 46' 57.74»
2	439176.360	3292517.330	02.754	092° 54' 51.70»
3	439176.220	3292520.080	05.194	182° 19' 01.42»
4	439171.030	3292519.870	12.310	179° 29' 16.90»
5	439158.720	3292519.980	22.883	179° 01' 24.46»
6	439135.840	3292520.370	15.158	272° 45' 37.70»
7	439136.570	3292505.230	31.125	358° 55' 56.18»
8	439167.690	3292504.650	09.281	000° 48' 09.30»
1	439176.970	3292504.780	-	-

Участок № 10

Площадь 636.35 кв.м Периметр 112.97 м

N	X	Y	Длина	Дирекционный угол
1	439177.400	3292488.030	16.756	091° 28' 13.99»
2	439176.970	3292504.780	09.281	180° 48' 09.30»
3	439167.690	3292504.650	31.125	178° 55' 56.18»
4	439136.570	3292505.230	14.780	269° 32' 05.36»
5	439136.450	3292490.450	14.751	356° 55' 48.19»
6	439151.180	3292489.660	10.339	355° 43' 43.71»
7	439161.490	3292488.890	15.933	356° 54' 21.39»
1	439177.400	3292488.030	-	-

Участок № 11

Площадь 601.18 кв.м Периметр 111.80 м

N	X	Y	Длина	Дирекционный угол
1	439178.490	3292473.800	14.272	094° 22' 48.83»
2	439177.400	3292488.030	15.933	176° 54' 21.39»
3	439161.490	3292488.890	10.339	175° 43' 43.71»
4	439151.180	3292489.660	14.751	176° 55' 48.19»
5	439136.450	3292490.450	14.825	271° 32' 45.85»
6	439136.850	3292475.630	24.510	357° 08' 48.96»
7	439161.330	3292474.410	17.171	357° 57' 50.83»
1	439178.490	3292473.800	-	-

Участок № 13

Площадь 634.67 кв.м Периметр 112.92 м

N	X	Y	Длина	Дирекционный угол
1	439178.040	3292442.540	15.285	088° 30' 01.63»
2	439178.440	3292457.820	14.248	174° 50' 44.23»
3	439164.250	3292459.100	26.834	176° 42' 36.08»
4	439137.460	3292460.640	14.957	266° 35' 18.77»
5	439136.570	3292445.710	19.772	355° 05' 48.42»
6	439156.270	3292444.020	21.820	356° 06' 38.95»
1	439178.040	3292442.540	-	-

Участок № 14

Площадь 689.37 кв.м Периметр 116.71 м

N	X	Y	Длина	Дирекционный угол
1	439175.900	3292426.230	02.550	091° 07' 23.89»
2	439175.850	3292428.780	10.118	082° 54' 11.09»
3	439177.100	3292438.820	03.837	075° 49' 08.00»
4	439178.040	3292442.540	21.820	176° 06' 38.95»
5	439156.270	3292444.020	19.772	175° 05' 48.42»
6	439136.570	3292445.710	17.325	263° 42' 13.08»
7	439134.670	3292428.490	41.292	356° 51' 45.01»
1	439175.900	3292426.230	-	-

Участок № 15

Площадь 629.76 кв.м Периметр 114.24 м Длина

N	X	Y	Длина	Дирекционный угол
1	439175.020	3292409.310	16.943	087° 01' 21.94»
2	439175.900	3292426.230	41.292	176° 51' 45.01»
3	439134.670	3292428.490	13.030	260° 27' 29.38»
4	439132.510	3292415.640	42.979	351° 31' 49.94»
1	439175.020	3292409.310	-	-

Участок № 16

Площадь 681.53 кв.м Периметр 117.92 м

N	X	Y	Длина	Дирекционный угол
1	439172.580	3292394.310	01.776	084° 56' 27.12»
2	439172.740	3292396.080	12.508	080° 03' 20.54»
3	439174.900	3292408.400	00.918	082° 29' 16.28»
4	439175.020	3292409.310	42.979	171° 31' 49.94»
5	439132.510	3292415.640	16.467	259° 51' 25.13»
6	439129.610	3292399.430	43.277	353° 12' 26.42»
1	439172.580	3292394.310	-	-

Участок № 17

Площадь 601.27 кв.м Периметр 112.26 м

N	X	Y	Длина	Дирекционный угол
1	439170.150	3292379.840	14.674	080° 27' 17.06»
2	439172.580	3292394.310	43.277	173° 12' 26.42»
3	439129.610	3292399.430	07.462	258° 47' 43.70»
4	439128.160	3292392.110	04.089	283° 17' 19.15»
5	439129.100	3292388.130	03.061	305° 33' 33.98»
6	439130.880	3292385.640	39.696	351° 35' 54.29»
1	439170.150	3292379.840	-	-

Участок № 18

Площадь 400.19 кв.м Периметр 210.43 м

N	X	Y	Длина	Дирекционный угол
1	439210.530	3292341.960	09.878	074° 19' 03.13»
2	439213.200	3292351.470	15.317	160° 37' 49.85»
3	439198.750	3292356.550	23.148	161° 52' 41.30»
4	439176.750	3292363.750	35.667	161° 31' 46.17»
5	439142.920	3292375.050	00.133	257° 00' 19.38»
6	439142.890	3292374.920	37.519	334° 01' 44.85»
7	439176.620	3292358.490	03.488	040° 48' 54.30»
8	439179.260	3292360.770	08.722	334° 36' 36.30»
9	439187.140	3292357.030	03.602	267° 55' 54.78»
10	439187.010	3292353.430	26.168	334° 00' 10.42»
1	439210.530	3292341.960	-	-
11	439337.920	3292375.570	20.909	095° 34' 17.52"
12	439335.890	3292396.380	20.216	259° 51' 26.61"
13	439332.330	3292376.480	05.664	350° 45' 13.99"
11	439337.920	3292375.570	-	-

Участок № 19

Площадь 1448.12 кв.м Периметр 177.28 м

N	X	Y	Длина	Дирекционный угол
1	439239.300	3292288.760	04.086	034° 25' 44.67»
2	439242.670	3292291.070	11.420	052° 49' 44.68»
3	439249.570	3292300.170	15.277	060° 40' 59.19»
4	439257.050	3292313.490	07.551	051° 01' 12.86»
5	439261.800	3292319.360	16.553	135° 13' 12.98»
6	439250.050	3292331.020	31.178	135° 33' 31.59»
7	439227.790	3292352.850	02.331	152° 06' 55.83»
8	439225.730	3292353.940	06.732	184° 36' 03.85»
9	439219.020	3292353.400	02.742	203° 11' 54.93»
10	439216.500	3292352.320	02.979	164° 25' 27.91»
11	439213.630	3292353.120	01.705	255° 23' 35.75»
12	439213.200	3292351.470	09.878	254° 19' 03.13»
13	439210.530	3292341.960	15.322	333° 59' 12.54»
14	439224.300	3292335.240	07.670	280° 08' 16.09»
15	439225.650	3292327.690	08.572	280° 04' 39.62»
16	439227.150	3292319.250	24.541	286° 05' 11.41»
17	439233.950	3292295.670	08.739	307° 44' 54.52»
1	439239.300	3292288.760	-	-

Участок № 20

Площадь 735.84 кв.м Периметр 129.11 м

N	X	Y	Длина	Дирекционный угол
1	439261.800	3292319.360	30.732	060° 12' 23.61»
2	439277.070	3292346.030	42.679	170° 53' 11.01»
3	439234.930	3292352.790	00.651	093° 31' 17.23»
4	439234.890	3292353.440	03.551	171° 15' 13.82»
5	439231.380	3292353.980	03.764	197° 28' 19.51»
6	439227.790	3292352.850	31.178	315° 33' 31.59»
7	439250.050	3292331.020	16.553	315° 13' 12.98»
1	439261.800	3292319.360	-	-

Участок № 21

Площадь 792.88 кв.м Периметр 181.26 м

N	X	Y	Длина	Дирекционный угол
1	439210.580	3292358.060	13.896	083° 38' 13.35»
2	439212.120	3292371.870	42.720	169° 14' 51.72»
3	439170.150	3292379.840	39.696	171° 35' 54.29»
4	439130.880	3292385.640	05.681	322° 13' 20.36»
5	439135.370	3292382.160	35.650	339° 12' 58.84»
6	439168.700	3292369.510	35.393	342° 02' 46.53»
7	439202.370	3292358.600	08.228	356° 14' 12.77»
1	439210.580	3292358.060	-	-

Участок № 22

Площадь 665.71 кв.м Периметр 110.43 м

N	X	Y	Длина	Дирекционный угол
1	439254.940	3292353.530	18.131	085° 32' 40.07»
2	439256.348	3292371.606	04.334	173° 43' 12.00»
3	439252.040	3292372.080	34.564	172° 31' 09.41»
4	439217.770	3292376.580	14.750	270° 18' 38.71»
5	439217.850	3292361.830	04.548	318° 23' 14.59»
6	439221.250	3292358.810	34.101	351° 05' 34.38»
1	439254.940	3292353.530	-	-

Участок № 23

Площадь 654.81 кв.м Периметр 115.20 м

N	X	Y	Длина	Дирекционный угол
1	439212.120	3292371.870	16.813	086° 23' 07.45»
2	439213.180	3292388.650	11.163	172° 35' 18.63»
3	439202.110	3292390.090	28.153	171° 52' 21.99»
4	439174.240	3292394.070	01.674	171° 42' 43.57»
5	439172.580	3292394.310	14.674	260° 27' 17.06»
6	439170.150	3292379.840	42.720	349° 14' 51.72»
1	439212.120	3292371.870	-	-

Участок № 24

Площадь 556.70 кв.м Периметр 106.63 м

N	X	Y	Длина	Дирекционный угол
1	439256.348	3292371.606	02.339	086° 17' 09.78»
2	439256.500	3292373.940	12.005	087° 10' 58.37»
3	439257.090	3292385.930	21.589	172° 48' 56.64»
4	439235.670	3292388.630	18.004	174° 27' 14.64»
5	439217.750	3292390.370	13.790	270° 04' 59.15»
6	439217.770	3292376.580	34.564	352° 31' 09.41»
7	439252.040	3292372.080	04.334	353° 43' 12.00»
1	439256.348	3292371.606	-	-

Участок № 25

Площадь 541.85 кв.м Периметр 107.39 м

N	X	Y	Длина	Дирекционный угол
1	439213.180	3292388.650	12.232	085° 52' 27.61»
2	439214.060	3292400.850	10.304	169° 08' 53.07»
3	439203.940	3292402.790	21.934	168° 19' 16.38»
4	439182.460	3292407.230	07.650	171° 12' 09.32»
5	439174.900	3292408.400	12.508	260° 03' 20.54»
6	439172.740	3292396.080	01.776	264° 56' 27.12»
7	439172.580	3292394.310	01.674	351° 42' 43.57»
8	439174.240	3292394.070	28.153	351° 52' 21.99»
9	439202.110	3292390.090	11.163	352° 35' 18.63»
1	439213.180	3292388.650	-	-

Участок № 26

Площадь 607.89 кв.м Периметр 109.43 м

N	X	Y	Длина	Дирекционный угол
1	439257.090	3292385.930	15.320	090° 00' 00.00»
2	439257.090	3292401.250	03.900	172° 55' 46.76»
3	439253.220	3292401.730	15.747	171° 09' 35.22»
4	439237.660	3292404.150	19.164	174° 18' 36.83»
5	439218.590	3292406.050	15.702	266° 56' 00.65»
6	439217.750	3292390.370	18.004	354° 27' 14.64»
7	439235.670	3292388.630	21.589	352° 48' 56.64»
1	439257.090	3292385.930	-	-

Участок № 27

Площадь 400.00 кв.м Периметр 146.29 м

N	X	Y	Длина	Дирекционный угол
1	439214.060	3292400.850	13.251	087° 39' 52.05»
2	439214.600	3292414.090	07.653	185° 19' 23.57»
3	439206.980	3292413.380	13.038	185° 51' 17.61»
4	439194.010	3292412.050	01.634	214° 16' 25.34»
5	439192.660	3292411.130	17.734	185° 53' 26.26»
6	439175.020	3292409.310	00.918	262° 29' 16.28»
7	439174.900	3292408.400	07.650	351° 12' 09.32»
8	439182.460	3292407.230	21.934	348° 19' 16.38»
9	439203.940	3292402.790	10.304	349° 08' 53.07»
1	439214.060	3292400.850	-	-
10	439335.090	3292355.880	19.886	080° 26' 51.65»
11	439338.390	3292375.490	06.140	170° 43' 18.34»
12	439332.330	3292376.480	19.937	260° 16' 06.15»
13	439328.960	3292356.830	06.203	351° 11' 26.29»
10	439335.090	3292355.880	-	-

Участок № 28

Площадь 569.76 кв.м Периметр 107.27 м

N	X	Y	Длина	Дирекционный угол
1	439257.090	3292401.250	14.861	087° 50' 25.35»
2	439257.650	3292416.100	12.460	171° 24' 52.79»
3	439245.330	3292417.960	26.627	174° 23' 47.26»
4	439218.830	3292420.560	14.512	269° 03' 08.63»
5	439218.590	3292406.050	19.164	354° 18' 36.83»
6	439237.660	3292404.150	15.747	351° 09' 35.22»
7	439253.220	3292401.730	03.900	352° 55' 46.76»
1	439257.090	3292401.250	-	-

Участок № 29

Площадь 650.66 кв.м Периметр 112.32 м

N	X	Y	Длина	Дирекционный угол
1	439214.600	3292414.090	16.231	089° 26' 06.65»
2	439214.760	3292430.320	17.770	185° 06' 03.67»
3	439197.060	3292428.740	11.276	187° 04' 51.24»
4	439185.870	3292427.350	09.087	185° 48' 39.53»
5	439176.830	3292426.430	00.951	192° 08' 12.57»
6	439175.900	3292426.230	16.943	267° 01' 21.94»
7	439175.020	3292409.310	17.734	005° 53' 26.26»
8	439192.660	3292411.130	01.634	034° 16' 25.34»
9	439194.010	3292412.050	13.038	005° 51' 17.61»
10	439206.980	3292413.380	07.653	005° 19' 23.57»
1	439214.600	3292414.090	-	-

Участок № 30

Площадь 607.09 кв.м Периметр 110.37 м

N	X	Y	Длина	Дирекционный угол
1	439257.650	3292416.100	15.818	084° 18' 13.77»
2	439259.220	3292431.840	40.153	174° 14' 22.96»
3	439219.270	3292435.870	15.316	268° 21' 13.71»
4	439218.830	3292420.560	26.627	354° 23' 47.26»
5	439245.330	3292417.960	12.460	351° 24' 52.79»
1	439257.650	3292416.100	-	-

Участок № 31

Площадь 630.02 кв.м Периметр 109.93 м

N	X	Y	Длина	Дирекционный угол
1	439214.760	3292430.320	17.502	090° 51' 04.28»
2	439214.500	3292447.820	22.532	188° 34' 33.71»
3	439192.220	3292444.460	14.309	187° 42' 39.84»
4	439178.040	3292442.540	03.837	255° 49' 08.00»
5	439177.100	3292438.820	10.118	262° 54' 11.09»
6	439175.850	3292428.780	02.550	271° 07' 23.89»
7	439175.900	3292426.230	00.951	012° 08' 12.57»
8	439176.830	3292426.430	09.087	005° 48' 39.53»
9	439185.870	3292427.350	11.276	007° 04' 51.24»
10	439197.060	3292428.740	17.770	005° 06' 03.67»
1	439214.760	3292430.320	-	-

Участок № 32

Площадь 598.77 кв.м Периметр 110.69 м

N	X	Y	Длина	Дирекционный угол
1	439259.220	3292431.840	14.751	085° 15' 20.57»
2	439260.440	3292446.540	40.970	174° 12' 01.25»
3	439219.680	3292450.680	14.816	268° 24' 51.22»
4	439219.270	3292435.870	40.153	354° 14' 22.96»
1	439259.220	3292431.840	-	-

Участок № 33

Площадь 572.12 кв.м Периметр 105.11 м

N	X	Y	Длина	Дирекционный угол
1	439214.500	3292447.820	16.132	089° 01' 14.72»
2	439214.776	3292463.949	36.849	189° 34' 30.13»
3	439178.440	3292457.820	15.285	268° 30' 01.63»
4	439178.040	3292442.540	14.309	007° 42' 39.84»
5	439192.220	3292444.460	22.532	008° 34' 33.71»
1	439214.500	3292447.820	-	-

Участок № 34

Площадь 576.68 кв.м Периметр 109.96 м

N	X	Y	Длина	Дирекционный угол
1	439260.440	3292446.540	14.517	088° 11' 03.13»
2	439260.900	3292461.050	40.711	175° 14' 15.10»
3	439220.330	3292464.430	13.765	267° 17' 36.55»
4	439219.680	3292450.680	40.970	354° 12' 01.25»
1	439260.440	3292446.540	-	-

Участок № 34

Площадь 576.68 кв.м Периметр 109.96 м Длина 109.96 м

N	X	Y	Длина	Дирекционный угол
1	439260.440	3292446.540	14.517	088° 11' 03.13»
2	439260.900	3292461.050	40.711	175° 14' 15.10»
3	439220.330	3292464.430	13.765	267° 17' 36.55»
4	439219.680	3292450.680	40.970	354° 12' 01.25»
1	439260.440	3292446.540	-	-

Участок № 35

Площадь 607.34 кв.м Периметр 107.58 м

N	X	Y	Длина	Дирекционный угол
1	439214.776	3292463.949	17.310	088° 39' 45.35»
2	439215.180	3292481.255	37.439	191° 29' 06.00»
3	439178.490	3292473.800	12.002	269° 05' 34.41»
4	439178.300	3292461.800	03.982	272° 00' 52.56»
5	439178.440	3292457.820	36.849	009° 34' 30.13»
1	439214.776	3292463.949	-	-

Участок № 36

Площадь 597.82 кв.м Периметр 111.22 м

N	X	Y	Длина	Дирекционный угол
1	439260.900	3292461.050	14.945	087° 06' 21.89»
2	439261.655	3292475.976	02.820	176° 27' 09.22»
3	439258.840	3292476.150	38.484	176° 12' 56.29»
4	439220.440	3292478.690	14.260	269° 33' 28.93»
5	439220.330	3292464.430	40.711	355° 14' 15.10»
1	439260.900	3292461.050	-	-

Участок № 37

Площадь 495.10 кв.м Периметр 102.51 м

N	X	Y	Длина	Дирекционный угол
1	439215.180	3292481.255	12.146	087° 38' 21.36»
2	439215.680	3292493.390	24.170	188° 05' 11.48»
3	439191.750	3292489.990	14.483	187° 46' 39.50»
4	439177.400	3292488.030	14.272	274° 22' 48.83»
5	439178.490	3292473.800	37.439	011° 29' 06.00»
1	439215.180	3292481.255	-	-

Участок № 38

Площадь 643.91 кв.м Периметр 113.00 м

N	X	Y	Длина	Дирекционный угол
1	439261.655	3292475.976	04.239	087° 21' 24.10»
2	439261.850	3292480.210	10.519	087° 39' 25.71»
3	439262.280	3292490.720	16.394	172° 40' 32.07»
4	439246.020	3292492.810	11.652	175° 07' 33.97»
5	439234.410	3292493.800	02.803	182° 39' 29.71»
6	439231.610	3292493.670	10.756	178° 08' 06.77»
7	439220.860	3292494.020	15.336	268° 25' 50.32»
8	439220.440	3292478.690	38.484	356° 12' 56.29»
9	439258.840	3292476.150	02.820	356° 27' 09.22»
1	439261.655	3292475.976	-	-

Участок № 39

Площадь 625.32 кв.м Периметр 110.47 м

N	X	Y	Длина	Дирекционный угол
1	439215.680	3292493.390	15.532	087° 47' 09.81»
2	439216.280	3292508.910	23.455	186° 08' 35.75»
3	439192.960	3292506.400	16.072	185° 47' 06.31»
4	439176.970	3292504.780	16.756	271° 28' 13.99»
5	439177.400	3292488.030	14.483	007° 46' 39.50»
6	439191.750	3292489.990	24.170	008° 05' 11.48»
1	439215.680	3292493.390	-	-

Участок № 40

Площадь 609.89 кв.м Периметр 113.18 м

N	X	Y	Длина	Дирекционный угол
1	439262.280	3292490.720	15.579	092° 49' 58.87»
2	439261.510	3292506.280	40.768	175° 49' 20.15»
3	439220.850	3292509.250	15.230	270° 02' 15.43»
4	439220.860	3292494.020	10.756	358° 08' 06.77»
5	439231.610	3292493.670	02.803	002° 39' 29.71»
6	439234.410	3292493.800	11.652	355° 07' 33.97»
7	439246.020	3292492.810	16.394	352° 40' 32.07»
1	439262.280	3292490.720	-	-

Участок № 41

Площадь 616.29 кв.м Периметр 111.23 м

N	X	Y	Длина	Дирекционный угол
1	439216.280	3292508.910	15.453	087° 35' 15.57»
2	439216.930	3292524.349	40.934	185° 59' 11.56»
3	439176.220	3292520.080	02.754	272° 54' 51.70»
4	439176.360	3292517.330	12.565	272° 46' 57.74»
5	439176.970	3292504.780	16.072	005° 47' 06.31»
6	439192.960	3292506.400	23.455	006° 08' 35.75»
1	439216.280	3292508.910	-	-

Участок № 42

Площадь 595.80 кв.м Периметр 110.44 м

N	X	Y	Длина	Дирекционный угол
1	439261.510	3292506.280	13.918	086° 22' 29.55»
2	439262.390	3292520.170	00.680	090° 50' 33.09»
3	439262.380	3292520.850	40.421	175° 44' 37.36»
4	439222.070	3292523.850	14.651	265° 13' 24.12»
5	439220.850	3292509.250	17.844	355° 31' 56.43»
6	439238.640	3292507.860	22.925	356° 02' 52.57»
1	439261.510	3292506.280	-	-

Участок № 43

Площадь 656.87 кв.м Периметр 114.57 м

N	X	Y	Длина	Дирекционный угол
1	439216.930	3292524.349	15.812	084° 11' 37.99»
2	439218.530	3292540.080	19.370	184° 06' 54.44»
3	439199.210	3292538.690	23.039	188° 05' 03.77»
4	439176.400	3292535.450	00.328	238° 44' 10.57»
5	439176.230	3292535.170	15.090	269° 57' 43.31»
6	439176.220	3292520.080	40.934	005° 59' 11.56»
1	439216.930	3292524.349	-	-

Участок № 44

Площадь 616.89 кв.м Периметр 111.53 м

N	X	Y	Длина	Дирекционный угол
1	439262.380	3292520.850	14.859	084° 28' 38.68»
2	439263.810	3292535.640	40.681	174° 44' 21.36»
3	439223.300	3292539.370	15.569	265° 28' 07.08»
4	439222.070	3292523.850	40.421	355° 44' 37.36»
1	439262.380	3292520.850	-	-

Участок № 45

Площадь 605.14 кв.м Периметр 115.37 м

N	X	Y	Длина	Дирекционный угол
1	439218.530	3292540.080	15.310	085° 21' 16.04»
2	439219.770	3292555.340	16.423	187° 33' 27.92»
3	439203.490	3292553.180	27.561	188° 28' 16.12»
4	439176.230	3292549.120	06.410	270° 21' 27.13»
5	439176.270	3292542.710	07.261	271° 01' 33.05»
6	439176.400	3292535.450	23.039	008° 05' 03.77»
7	439199.210	3292538.690	19.370	004° 06' 54.44»
1	439218.530	3292540.080	-	-

Участок № 46

Площадь N	631.68 кв.м X	Периметр Y	112.76 м	Длина	Дирекционный угол
1	439263.810	3292535.640		16.164	085° 18' 57.02»
2	439265.130	3292551.750		11.271	177° 27' 26.83»
3	439253.870	3292552.250		10.965	175° 26' 56.39»
4	439242.940	3292553.120		05.968	177° 01' 21.12»
5	439236.980	3292553.430		12.508	175° 00' 01.79»
6	439224.520	3292554.520		15.199	265° 23' 45.66»
7	439223.300	3292539.370		40.681	354° 44' 21.36»
1	439263.810	3292535.640		-	-

Участок № 47

Площадь N	665.53 кв.м X	Периметр Y	118.65 м	Длина	Дирекционный угол
1	439219.770	3292555.340		13.132	086° 40' 55.99»
2	439220.530	3292568.450		43.924	182° 14' 39.15»
3	439176.640	3292566.730		17.615	268° 39' 58.56»
4	439176.230	3292549.120		27.561	008° 28' 16.12»
5	439203.490	3292553.180		16.423	007° 33' 27.92»
1	439219.770	3292555.340		-	-

Участок № 48

Площадь N	575.37 кв.м X	Периметр Y	109.25 м	Длина	Дирекционный угол
1	439265.130	3292551.750		14.048	087° 03' 44.06»
2	439265.850	3292565.780		16.100	176° 28' 29.00»
3	439249.780	3292566.770		19.874	175° 24' 40.09»
4	439229.970	3292568.360		04.336	176° 05' 20.60»
5	439225.644	3292568.656		14.180	265° 27' 19.07»
6	439224.520	3292554.520		12.508	355° 00' 01.79»
7	439236.980	3292553.430		05.968	357° 01' 21.12»
8	439242.940	3292553.120		10.965	355° 26' 56.39»
9	439253.870	3292552.250		11.271	357° 27' 26.83»
1	439265.130	3292551.750		-	-

Участок № 49

Площадь N	712.02 кв.м X	Периметр Y	120.44 м	Длина	Дирекционный угол
1	439220.530	3292568.450		16.492	087° 46' 33.74»
2	439221.170	3292584.930		44.026	182° 52' 38.47»
3	439177.200	3292582.720		16.000	267° 59' 39.17»
4	439176.640	3292566.730		43.924	002° 14' 39.15»
1	439220.530	3292568.450		-	-

Участок № 50

Площадь 618.26 кв.м Периметр 111.26 м

N	X	Y	Длина	Дирекционный угол
1	439265.850	3292565.780	10.553	087° 10' 31.99»
2	439266.370	3292576.320	04.425	085° 12' 14.77»
3	439266.740	3292580.730	19.995	175° 02' 11.27»
4	439246.820	3292582.460	20.433	175° 10' 16.16»
5	439226.460	3292584.180	15.546	266° 59' 22.87»
6	439225.644	3292568.656	04.336	356° 05' 20.60»
7	439229.970	3292568.360	19.874	355° 24' 40.09»
8	439249.780	3292566.770	16.100	356° 28' 29.00»
1	439265.850	3292565.780	-	-

Участок № 51

Площадь 683.86 кв.м Периметр 119.23 м

N	X	Y	Длина	Дирекционный угол
1	439221.170	3292584.930	15.761	089° 14' 11.71»
2	439221.380	3292600.690	10.743	182° 49' 40.02»
3	439210.650	3292600.160	25.326	183° 27' 48.38»
4	439185.370	3292598.630	07.163	177° 49' 02.84»
5	439178.213	3292598.903	16.214	266° 25' 09.64»
6	439177.200	3292582.720	44.026	002° 52' 38.47»
1	439221.170	3292584.930	-	-

Участок № 52

Площадь 613.45 кв.м Периметр 110.94 м

N	X	Y	Длина	Дирекционный угол
1	439266.740	3292580.730	06.517	085° 51' 51.38»
2	439267.210	3292587.230	08.721	087° 10' 25.27»
3	439267.640	3292595.940	27.125	174° 57' 58.37»
4	439240.620	3292598.320	08.618	177° 36' 20.71»
5	439232.010	3292598.680	04.552	174° 19' 37.12»
6	439227.480	3292599.130	14.985	266° 05' 48.86»
7	439226.460	3292584.180	20.433	355° 10' 16.16»
8	439246.820	3292582.460	19.995	355° 02' 11.27»
1	439266.740	3292580.730	-	-

Участок № 53

Площадь 598.23 кв.м Периметр 114.42 м

N	X	Y	Длина	Дирекционный угол
1	439221.380	3292600.690	12.800	086° 49' 12.61»
2	439222.090	3292613.470	08.340	179° 55' 52.68»
3	439213.750	3292613.480	23.455	181° 11' 49.38»
4	439190.300	3292612.990	12.145	178° 20' 54.97»
5	439178.160	3292613.340	04.421	268° 34' 27.77»
6	439178.050	3292608.920	05.570	269° 29' 08.48»
7	439178.000	3292603.350	00.559	280° 18' 17.45»
8	439178.100	3292602.800	03.899	271° 39' 20.37»
9	439178.213	3292598.903	07.163	357° 49' 02.84»
10	439185.370	3292598.630	25.326	003° 27' 48.38»
11	439210.650	3292600.160	10.743	002° 49' 40.02»
1	439221.380	3292600.690	-	-

Участок № 54

Площадь 651.25 кв.м Периметр 112.55 м

N	X	Y	Длина	Дирекционный угол
1	439267.640	3292595.940	14.388	086° 24' 49.43»
2	439268.540	3292610.300	01.311	087° 22' 39.35»
3	439268.600	3292611.610	20.580	173° 48' 26.58»
4	439248.140	3292613.830	14.892	175° 13' 24.88»
5	439233.300	3292615.070	05.631	184° 59' 30.39»
6	439227.690	3292614.580	15.451	269° 13' 16.57»
7	439227.480	3292599.130	04.552	354° 19' 37.12»
8	439232.010	3292598.680	08.618	357° 36' 20.71»
9	439240.620	3292598.320	27.125	354° 57' 58.37»
1	439267.640	3292595.940	-	-

Участок № 55

Площадь 680.77 кв.м Периметр 117.77 м

N	X	Y	Длина	Дирекционный угол
1	439222.090	3292613.470	15.441	090° 35' 37.38»
2	439221.930	3292628.910	40.370	179° 54' 02.35»
3	439181.560	3292628.980	02.569	184° 41' 22.36»
4	439179.000	3292628.770	03.164	267° 16' 56.29»
5	439178.850	3292625.610	12.289	266° 46' 52.96»
6	439178.160	3292613.340	12.145	358° 20' 54.97»
7	439190.300	3292612.990	23.455	001° 11' 49.38»
8	439213.750	3292613.480	08.340	359° 55' 52.68»
1	439222.090	3292613.470	-	-

Участок № 57

Площадь 617.58 кв.м Периметр 110.62 м

N	X	Y	Длина	Дирекционный угол
1	439221.930	3292628.910	12.602	089° 02' 42.57»
2	439222.140	3292641.510	03.891	140° 12' 47.82»
3	439219.150	3292644.000	38.421	179° 34' 03.11»
4	439180.730	3292644.290	15.332	273° 06' 11.28»
5	439181.560	3292628.980	40.370	359° 54' 02.35»
1	439221.930	3292628.910	-	-

Участок № 58

Площадь 622.38 кв.м Периметр 113.28 м

N	X	Y	Длина	Дирекционный угол
1	439270.000	3292626.750	15.746	084° 45' 10.30»
2	439271.440	3292642.430	40.800	177° 09' 43.70»
3	439230.690	3292644.450	14.752	260° 02' 45.66»
4	439228.140	3292629.920	20.116	356° 34' 48.06»
5	439248.220	3292628.720	21.869	354° 49' 53.99»
1	439270.000	3292626.750	-	-

Участок № 58

Площадь 622.38 кв.м Периметр 113.28 м Длина 113.28 м

N	X	Y	Длина	Дирекционный угол
1	439270.000	3292626.750	15.746	084° 45' 10.30»
2	439271.440	3292642.430	40.800	177° 09' 43.70»
3	439230.690	3292644.450	14.752	260° 02' 45.66»
4	439228.140	3292629.920	20.116	356° 34' 48.06»
5	439248.220	3292628.720	21.869	354° 49' 53.99»
1	439270.000	3292626.750	-	-

Участок № 59

Площадь 659.42 кв.м Периметр 111.21 м

N	X	Y	Длина	Дирекционный угол
1	439309.510	3292620.070	15.362	086° 18' 18.04»
2	439310.500	3292635.400	03.672	149° 23' 02.89»
3	439307.340	3292637.270	03.267	161° 03' 57.15»
4	439304.250	3292638.330	14.868	170° 23' 53.89»
5	439289.590	3292640.810	18.222	174° 53' 58.25»
6	439271.440	3292642.430	15.746	264° 45' 10.30»
7	439270.000	3292626.750	18.549	351° 11' 34.00»
8	439288.330	3292623.910	21.525	349° 43' 25.40»
1	439309.510	3292620.070	-	-

Участок № 60

Площадь 727.59 кв.м Периметр 120.08 м

N	X	Y	Длина	Дирекционный угол
1	439367.890	3292603.920	08.360	067° 47' 28.83»
2	439371.050	3292611.660	12.993	130° 58' 27.71»
3	439362.530	3292621.470	35.624	163° 07' 36.03»
4	439328.440	3292631.810	16.740	256° 14' 45.60»
5	439324.460	3292615.550	03.846	333° 46' 05.02»
6	439327.910	3292613.850	26.741	343° 34' 40.13»
7	439353.560	3292606.290	01.220	079° 36' 40.11»
8	439353.780	3292607.490	11.460	346° 00' 44.14»
9	439364.900	3292604.720	03.095	345° 01' 15.19»
1	439367.890	3292603.920	-	-

Участок № 61

Площадь 631.49 кв.м Периметр 111.67 м

N	X	Y	Длина	Дирекционный угол
1	439308.700	3292605.480	14.612	086° 49' 20.44»
2	439309.510	3292620.070	21.525	169° 43' 25.40»
3	439288.330	3292623.910	18.549	171° 11' 34.00»
4	439270.000	3292626.750	15.205	264° 43' 00.72»
5	439268.600	3292611.610	01.311	267° 22' 39.35»
6	439268.540	3292610.300	19.432	353° 35' 17.42»
7	439287.850	3292608.130	06.614	349° 22' 10.92»
8	439294.350	3292606.910	14.421	354° 18' 33.02»
1	439308.700	3292605.480	-	-

Участок № 62

Площадь		Периметр			
622.88	кв.м	113.36	м		
N	X	Y	Длина	Дирекционный угол	
1	439351.220	3292593.230	04.039	080° 09' 52.46»	
2	439351.910	3292597.210	09.229	079° 42' 02.54»	
3	439353.560	3292606.290	26.741	163° 34' 40.13»	
4	439327.910	3292613.850	03.846	153° 46' 05.02»	
5	439324.460	3292615.550	12.100	165° 35' 46.54»	
6	439312.740	3292618.560	17.677	268° 22' 44.98»	
7	439312.240	3292600.890	17.952	349° 49' 45.56»	
8	439329.910	3292597.720	21.778	348° 06' 06.69»	
1	439351.220	3292593.230	-	-	

Участок № 63

Площадь		Периметр			
598.03	кв.м	110.66	м		
N	X	Y	Длина	Дирекционный угол	
1	439308.050	3292590.470	15.024	087° 31' 13.39»	
2	439308.700	3292605.480	14.421	174° 18' 33.02»	
3	439294.350	3292606.910	06.614	169° 22' 10.92»	
4	439287.850	3292608.130	19.432	173° 35' 17.42»	
5	439268.540	3292610.300	14.388	266° 24' 49.43»	
6	439267.640	3292595.940	04.553	353° 03' 44.19»	
7	439272.160	3292595.390	24.555	351° 34' 10.60»	
8	439296.450	3292591.790	11.675	353° 30' 29.02»	
1	439308.050	3292590.470	-	-	

Участок № 64

Площадь		Периметр			
589.84	кв.м	108.27	м		
N	X	Y	Длина	Дирекционный угол	
1	439349.170	3292578.550	14.822	082° 03' 01.07»	
2	439351.220	3292593.230	21.778	168° 06' 06.69»	
3	439329.910	3292597.720	17.952	169° 49' 45.56»	
4	439312.240	3292600.890	15.160	266° 24' 25.79»	
5	439311.290	3292585.760	38.560	349° 13' 24.05»	
6	439349.170	3292578.550	-	-	

Участок № 65

Площадь		Периметр			
649.90	кв.м	113.65	м		
N	X	Y	Длина	Дирекционный угол	
1	439306.660	3292573.470	17.057	085° 19' 32.25»	
2	439308.050	3292590.470	11.675	173° 30' 29.02»	
3	439296.450	3292591.790	24.555	171° 34' 10.60»	
4	439272.160	3292595.390	04.553	173° 03' 44.19»	
5	439267.640	3292595.940	08.721	267° 10' 25.27»	
6	439267.210	3292587.230	06.517	265° 51' 51.38»	
7	439266.740	3292580.730	40.575	349° 41' 33.46»	
1	439306.660	3292573.470	-	-	

Участок № 66

Площадь 572.75 кв.м Периметр 106.32 м

N	X	Y	Длина	Дирекционный угол
1	439348.030	3292564.130	14.465	085° 28' 47.20»
2	439349.170	3292578.550	38.560	169° 13' 24.05»
3	439311.290	3292585.760	12.308	266° 52' 46.42»
4	439310.620	3292573.470	03.100	270° 55' 26.56»
5	439310.670	3292570.370	10.761	349° 10' 51.00»
6	439321.240	3292568.350	27.120	351° 02' 53.67»
1	439348.030	3292564.130	-	-

Участок № 67

Площадь 565.05 кв.м Периметр 109.11 м

N	X	Y	Длина	Дирекционный угол
1	439305.830	3292560.300	13.196	086° 23' 37.94»
2	439306.660	3292573.470	40.575	169° 41' 33.46»
3	439266.740	3292580.730	04.425	265° 12' 14.77»
4	439266.370	3292576.320	10.553	267° 10' 31.99»
5	439265.850	3292565.780	19.002	352° 17' 16.07»
6	439284.680	3292563.230	18.103	352° 47' 47.29»
7	439302.640	3292560.960	03.258	348° 18' 38.27»
1	439305.830	3292560.300	-	-

Участок № 68

Площадь 564.14 кв.м Периметр 106.57 м

N	X	Y	Длина	Дирекционный угол
1	439347.860	3292549.320	14.811	089° 20' 32.45»
2	439348.030	3292564.130	27.120	171° 02' 53.67»
3	439321.240	3292568.350	10.761	169° 10' 51.00»
4	439310.670	3292570.370	15.158	265° 57' 07.51»
5	439309.600	3292555.250	15.447	351° 19' 27.62»
6	439324.870	3292552.920	23.270	351° 06' 01.21»
1	439347.860	3292549.320	-	-

Участок № 69

Площадь 578.94 кв.м Периметр 109.17 м

N	X	Y	Длина	Дирекционный угол
1	439304.720	3292545.640	14.702	085° 40' 12.15»
2	439305.830	3292560.300	03.258	168° 18' 38.27»
3	439302.640	3292560.960	18.103	172° 47' 47.29»
4	439284.680	3292563.230	19.002	172° 17' 16.07»
5	439265.850	3292565.780	14.048	267° 03' 44.06»
6	439265.130	3292551.750	40.059	351° 13' 35.95»
1	439304.720	3292545.640	-	-

Участок № 70

Площадь 608.24 кв.м Периметр 110.49 м

N	X	Y	Длина	Дирекционный угол
1	439348.730	3292533.650	15.694	093° 10' 40.10»
2	439347.860	3292549.320	23.270	171° 06' 01.21»
3	439324.870	3292552.920	15.447	171° 19' 27.62»
4	439309.600	3292555.250	15.247	265° 29' 09.64»
5	439308.400	3292540.050	40.835	350° 58' 58.36»
1	439348.730	3292533.650	-	-

Участок № 71

Площадь 626.05 кв.м Периметр 111.43 м

N	X	Y	Длина	Дирекционный угол
1	439303.530	3292530.530	15.157	085° 29' 48.91»
2	439304.720	3292545.640	40.059	171° 13' 35.95»
3	439265.130	3292551.750	16.164	265° 18' 57.02»
4	439263.810	3292535.640	40.047	352° 40' 08.88»
1	439303.530	3292530.530	-	-

Участок № 72

Площадь 591.67 кв.м Периметр 110.91 м

N	X	Y	Длина	Дирекционный угол
1	439347.760	3292519.040	14.642	086° 12' 05.55»
2	439348.730	3292533.650	40.835	170° 58' 58.36»
3	439308.400	3292540.050	14.489	265° 48' 16.21»
4	439307.340	3292525.600	18.882	351° 00' 41.75»
5	439325.990	3292522.650	22.067	350° 35' 04.67»
1	439347.760	3292519.040	-	-

Участок № 73

Площадь 602.25 кв.м Периметр 110.10 м

N	X	Y	Длина	Дирекционный угол
1	439302.140	3292516.050	14.547	084° 31' 00.20»
2	439303.530	3292530.530	40.047	172° 40' 08.88»
3	439263.810	3292535.640	14.859	264° 28' 38.68»
4	439262.380	3292520.850	00.680	270° 50' 33.09»
5	439262.390	3292520.170	28.241	354° 03' 55.18»
6	439290.480	3292517.250	11.722	354° 07' 26.53»
1	439302.140	3292516.050	-	-

Участок № 74

Площадь 621.55 кв.м Периметр 111.69 м

N	X	Y	Длина	Дирекционный угол
1	439346.150	3292503.980	15.146	083° 53' 52.55»
2	439347.760	3292519.040	22.067	170° 35' 04.67»
3	439325.990	3292522.650	18.882	171° 00' 41.75»
4	439307.340	3292525.600	15.610	267° 21' 35.85»
5	439306.621	3292510.007	39.986	351° 19' 52.32»
1	439346.150	3292503.980	-	-

Участок № 75

Площадь 574.76 кв.м Периметр 109.30 м

N	X	Y	Длина	Дирекционный угол
1	439301.975	3292501.388	14.663	089° 21' 16.95»
2	439302.140	3292516.050	11.722	174° 07' 26.53»
3	439290.480	3292517.250	28.241	174° 03' 55.18»
4	439262.390	3292520.170	13.918	266° 22' 29.55»
5	439261.510	3292506.280	40.760	353° 06' 23.27»
1	439301.975	3292501.388	-	-

Участок № 76

Площадь 608.15 кв.м Периметр 110.01 м

N	X	Y	Длина	Дирекционный угол
1	439344.940	3292488.920	15.109	085° 24' 23.12»
2	439346.150	3292503.980	39.986	171° 19' 52.32»
3	439306.621	3292510.007	15.763	268° 17' 11.52»
4	439306.150	3292494.250	39.155	352° 10' 32.88»
1	439344.940	3292488.920	-	-

Участок № 77

Площадь 581.55 кв.м Периметр 110.01 м

N	X	Y	Длина	Дирекционный угол
1	439302.110	3292486.843	14.545	090° 31' 49.80»
2	439301.975	3292501.388	40.760	173° 06' 23.27»
3	439261.510	3292506.280	14.540	272° 54' 20.53»
4	439262.247	3292491.759	40.164	352° 58' 13.07»
1	439302.110	3292486.843	-	-

Участок № 78

Площадь 609.37 кв.м Периметр 110.91 м

N	X	Y	Длина	Дирекционный угол
1	439346.370	3292472.460	16.522	094° 57' 54.84»
2	439344.940	3292488.920	39.155	172° 10' 32.88»
3	439306.150	3292494.250	14.867	271° 44' 09.09»
4	439306.600	3292479.390	40.369	350° 06' 55.25»
1	439346.370	3292472.460	-	-

Участок № 79

Площадь 632.97 кв.м Периметр 112.27 м

N	X	Y	Длина	Дирекционный угол
1	439301.908	3292471.087	15.758	089° 15' 55.72»
2	439302.110	3292486.843	40.164	172° 58' 13.07»
3	439262.247	3292491.759	01.039	271° 48' 58.48»
4	439262.280	3292490.720	10.519	267° 39' 25.71»
5	439261.850	3292480.210	04.239	267° 21' 24.10»
6	439261.655	3292475.976	40.549	353° 04' 32.18»
1	439301.908	3292471.087	-	-

Участок № 80

Площадь 565.36 кв.м Периметр 108.85 м

N	X	Y	Длина	Дирекционный угол
1	439345.330	3292458.850	13.650	085° 37' 48.97»
2	439346.370	3292472.460	40.369	170° 06' 55.25»
3	439306.600	3292479.390	14.502	265° 38' 59.20»
4	439305.500	3292464.930	13.466	350° 12' 32.10»
5	439318.770	3292462.640	02.600	000° 52' 53.05»
6	439321.370	3292462.680	24.264	350° 55' 05.22»
1	439345.330	3292458.850	-	-

Участок № 81

Площадь 624.65 кв.м Периметр 111.26 м

N	X	Y	Длина	Дирекционный угол
1	439300.680	3292455.540	15.595	085° 29' 07.89»
2	439301.908	3292471.087	40.549	173° 04' 32.18»
3	439261.655	3292475.976	14.945	267° 06' 21.89»
4	439260.900	3292461.050	27.824	351° 06' 35.29»
5	439288.390	3292456.750	12.349	354° 22' 37.64»
1	439300.680	3292455.540	-	-

Участок № 82

Площадь 787.19 кв.м Периметр 119.70 м

N	X	Y	Длина	Дирекционный угол
1	439344.940	3292439.910	07.694	086° 29' 52.75»
2	439345.410	3292447.590	11.260	090° 24' 25.44»
3	439345.330	3292458.850	24.264	170° 55' 05.22»
4	439321.370	3292462.680	02.600	180° 52' 53.05»
5	439318.770	3292462.640	13.466	170° 12' 32.10»
6	439305.500	3292464.930	19.624	267° 08' 15.34»
7	439304.520	3292445.330	28.480	351° 40' 55.62»
8	439332.700	3292441.210	12.309	353° 56' 14.61»
1	439344.940	3292439.910	-	-

Участок № 83

Площадь 562.14 кв.м Периметр 108.13 м

N	X	Y	Длина	Дирекционный угол
1	439299.020	3292441.150	14.485	083° 25' 10.44»
2	439300.680	3292455.540	12.349	174° 22' 37.64»
3	439288.390	3292456.750	27.824	171° 06' 35.29»
4	439260.900	3292461.050	14.517	268° 11' 03.13»
5	439260.440	3292446.540	38.955	352° 02' 48.13»
1	439299.020	3292441.150	-	-

Участок № 84

Площадь 877.62 кв.м Периметр 123.44 м

N	X	Y	Длина	Дирекционный угол
1	439314.580	3292403.610	05.932	053° 50' 41.33»
2	439318.080	3292408.400	18.416	059° 05' 22.57»
3	439327.540	3292424.200	17.775	073° 07' 29.19»
4	439332.700	3292441.210	28.480	171° 40' 55.62»
5	439304.520	3292445.330	32.567	267° 15' 15.99»
6	439302.960	3292412.800	09.102	272° 57' 35.47»
7	439303.430	3292403.710	06.010	356° 45' 24.15»
8	439309.430	3292403.370	05.156	002° 40' 05.39»
1	439314.580	3292403.610	-	-

Участок № 85

Площадь 554.32 кв.м Периметр 106.19 м

N	X	Y	Длина	Дирекционный угол
1	439297.830	3292427.560	13.642	084° 59' 44.50»
2	439299.020	3292441.150	38.955	172° 02' 48.13»
3	439260.440	3292446.540	14.751	265° 15' 20.57»
4	439259.220	3292431.840	23.679	353° 21' 18.68»
5	439282.740	3292429.100	15.168	354° 10' 22.41»
1	439297.830	3292427.560	-	-

Участок № 86

Площадь 1227.65 кв.м Периметр 143.72 м

N	X	Y	Длина	Дирекционный угол
1	439328.960	3292356.830	19.937	080° 16' 06.15»
2	439332.330	3292376.480	20.216	079° 51' 26.61»
3	439335.890	3292396.380	09.378	174° 11' 09.82»
4	439326.560	3292397.330	13.526	152° 20' 10.16»
5	439314.580	3292403.610	05.156	182° 40' 05.39»
6	439309.430	3292403.370	04.681	268° 46' 33.30»
7	439309.330	3292398.690	04.962	178° 16' 04.05»
8	439304.370	3292398.840	36.649	263° 35' 32.92»
9	439300.280	3292362.420	29.220	348° 58' 14.86»
1	439328.960	3292356.830	-	-

Участок № 87

Площадь 636.69 кв.м Периметр 113.18 м

N	X	Y	Длина	Дирекционный угол
1	439299.320	3292411.150	08.198	100° 32' 32.57»
2	439297.820	3292419.210	08.350	089° 55' 52.98»
3	439297.830	3292427.560	15.168	174° 10' 22.41»
4	439282.740	3292429.100	23.679	173° 21' 18.68»
5	439259.220	3292431.840	15.818	264° 18' 13.77»
6	439257.650	3292416.100	31.148	353° 12' 53.78»
7	439288.580	3292412.420	10.815	353° 15' 22.02»
1	439299.320	3292411.150	-	-

Участок № 88

Площадь 1051.66 кв.м Периметр 132.16 м

N	X	Y	Длина	Дирекционный угол
1	439315.800	3292316.780	19.166	073° 51' 12.22»
2	439321.130	3292335.190	09.080	067° 11' 27.00»
3	439324.650	3292343.560	03.112	071° 26' 54.95»
4	439325.640	3292346.510	10.841	072° 10' 00.25»
5	439328.960	3292356.830	29.220	168° 58' 14.86»
6	439300.280	3292362.420	33.691	260° 18' 40.37»
7	439294.610	3292329.210	05.595	279° 59' 03.30»
8	439295.580	3292323.700	10.466	335° 58' 54.94»
9	439305.140	3292319.440	10.987	345° 59' 20.59»
1	439315.800	3292316.780	-	-

Участок № 89

Площадь 646.21 кв.м Периметр 115.65 м

N	X	Y	Длина	Дирекционный угол
1	439299.710	3292395.350	15.805	091° 24' 50.31»
2	439299.320	3292411.150	10.815	173° 15' 22.02»
3	439288.580	3292412.420	31.148	173° 12' 53.78»
4	439257.650	3292416.100	14.861	267° 50' 25.35»
5	439257.090	3292401.250	43.026	352° 07' 06.54»
1	439299.710	3292395.350	-	-

Участок № 90

Площадь 1162.27 кв.м Периметр 153.14 м

N	X	Y	Длина	Дирекционный угол
1	439267.200	3292285.770	19.020	060° 10' 22.50»
2	439276.660	3292302.270	22.414	064° 58' 42.50»
3	439286.140	3292322.580	16.992	070° 49' 45.48»
4	439291.720	3292338.630	02.896	086° 26' 09.63»
5	439291.900	3292341.520	15.501	163° 05' 05.23»
6	439277.070	3292346.030	30.732	240° 12' 23.61»
7	439261.800	3292319.360	07.551	231° 01' 12.86»
8	439257.050	3292313.490	15.277	240° 40' 59.19»
9	439249.570	3292300.170	22.763	320° 45' 30.27»
1	439267.200	3292285.770	-	-

Участок № 91

Площадь 610.05 кв.м Периметр 113.43 м

N	X	Y	Длина	Дирекционный угол
1	439298.250	3292381.720	13.708	083° 53' 09.53»
2	439299.710	3292395.350	43.026	172° 07' 06.54»
3	439257.090	3292401.250	15.320	270° 00' 00.00»
4	439257.090	3292385.930	41.375	354° 09' 35.57»
1	439298.250	3292381.720	-	-

Участок № 92

Площадь 922.25 кв.м Периметр 123.14 м

N	X	Y	Длина	Дирекционный угол
1	439341.920	3292298.980	16.176	085° 12' 46.18»
2	439343.270	3292315.100	17.458	086° 13' 22.94»
3	439344.420	3292332.520	07.561	086° 53' 29.86»
4	439344.830	3292340.070	10.104	173° 03' 53.61»
5	439334.800	3292341.290	10.401	167° 23' 36.66»
6	439324.650	3292343.560	09.080	247° 11' 27.00»
7	439321.130	3292335.190	19.166	253° 51' 12.22»
8	439315.800	3292316.780	07.109	290° 56' 00.09»
9	439318.340	3292310.140	26.088	334° 40' 21.46»
1	439341.920	3292298.980	-	-

Участок № 93

Площадь 621.84 кв.м Периметр 112.24 м

N	X	Y	Длина	Дирекционный угол
1	439296.210	3292365.670	06.963	086° 27' 34.54»
2	439296.640	3292372.620	01.480	072° 17' 58.46»
3	439297.090	3292374.030	07.777	081° 25' 18.76»
4	439298.250	3292381.720	41.375	174° 09' 35.57»
5	439257.090	3292385.930	12.005	267° 10' 58.37»
6	439256.500	3292373.940	02.339	266° 17' 09.78»
7	439256.348	3292371.606	13.088	351° 42' 55.52»
8	439269.300	3292369.720	14.429	350° 27' 57.13»
9	439283.530	3292367.330	12.788	352° 32' 29.58»
1	439296.210	3292365.670	-	-

Участок № 94

Площадь 858.02 кв.м Периметр 134.92 м Длина 134.92 м

N	X	Y	Длина	Дирекционный угол
1	439382.020	3292260.880	05.666	355° 44' 55.19"
2	439387.670	3292260.460	09.160	000° 15' 00.71"
3	439396.830	3292260.500	12.970	007° 07' 49.78"
4	439409.700	3292262.110	11.013	027° 49' 17.54"
5	439419.440	3292267.250	02.981	075° 01' 53.19"
6	439420.210	3292270.130	13.850	028° 36' 02.00"
7	439432.370	3292276.760	14.421	127° 57' 31.02"
8	439423.500	3292288.130	12.935	173° 25' 47.65"
9	439410.650	3292289.610	03.834	221° 05' 15.10"
10	439407.760	3292287.090	08.327	263° 18' 36.95"
11	439406.790	3292278.820	11.168	173° 40' 36.50"
12	439395.690	3292280.050	00.632	235° 18' 17.45"
13	439395.330	3292279.530	07.603	176° 36' 25.16"
14	439387.740	3292279.980	06.924	264° 59' 41.91"
15	439387.136	3292273.082	10.933	242° 29' 16.79"
16	439382.086	3292263.386	02.507	268° 29' 47.35"
1	439382.020	3292260.880	-	-

Участок № 95

Площадь 707.38 кв.м Периметр 112.71 м

N	X	Y	Длина	Дирекционный угол
1	439287.200	3292348.320	02.795	011° 21' 00.50»
2	439289.940	3292348.870	04.300	036° 52' 11.63»
3	439293.380	3292351.450	14.499	078° 44' 39.54»
4	439296.210	3292365.670	12.788	172° 32' 29.58»
5	439283.530	3292367.330	14.429	170° 27' 57.13»
6	439269.300	3292369.720	13.088	171° 42' 55.52»
7	439256.348	3292371.606	18.131	265° 32' 40.07»
8	439254.940	3292353.530	32.678	350° 49' 33.34»
1	439287.200	3292348.320	-	-

Участок № 96

Площадь 1227.61 кв.м Периметр 150.47 м Длина 150.47 м

N	X	Y	Длина	Дирекционный угол
1	439423.500	3292288.130	11.629	076° 58' 46.32"
2	439426.120	3292299.460	13.634	082° 55' 18.83"
3	439427.800	3292312.990	41.231	171° 03' 22.57"
4	439387.070	3292319.400	20.187	273° 55' 11.28"
5	439388.450	3292299.260	19.293	267° 53' 27.58"
6	439387.740	3292279.980	07.603	356° 36' 25.16"
7	439395.330	3292279.530	00.632	055° 18' 17.45"
8	439395.690	3292280.050	11.168	353° 40' 36.50"
9	439406.790	3292278.820	08.327	083° 18' 36.95"
10	439407.760	3292287.090	03.834	041° 05' 15.10"
11	439410.650	3292289.610	12.935	353° 25' 47.65"
1	439423.500	3292288.130	-	-

Участок № 97

Площадь 1037.39 кв.м Периметр 126.59 м

N	X	Y	Длина	Дирекционный угол
1	439377.170	3292268.500	05.523	026° 33' 54.18»
2	439382.110	3292270.970	24.533	085° 16' 37.51»
3	439384.130	3292295.420	03.486	131° 16' 43.27»
4	439381.830	3292298.040	32.794	169° 56' 14.52»
5	439349.540	3292303.770	25.383	257° 16' 39.99»
6	439343.950	3292279.010	11.283	341° 30' 02.95»
7	439354.650	3292275.430	05.534	338° 15' 22.57»
8	439359.790	3292273.380	18.052	344° 18' 58.27»
1	439377.170	3292268.500	-	-

Участок № 98

Площадь 862.35 кв.м Периметр 134.72 м

N	X	Y	Длина	Дирекционный угол
1	439427.800	3292312.990	18.000	079° 31' 58.32»
2	439431.070	3292330.690	31.502	170° 16' 39.16»
3	439400.020	3292336.010	06.002	086° 22' 12.27»
4	439400.400	3292342.000	11.105	159° 19' 45.19»
5	439390.010	3292345.920	08.260	253° 15' 15.30»
6	439387.630	3292338.010	18.618	268° 16' 35.09»
7	439387.070	3292319.400	41.231	351° 03' 22.57»
1	439427.800	3292312.990	-	-

Участок № 99

Площадь 1125.42 кв.м Периметр 136.35 м

N	X	Y	Длина	Дирекционный угол
1	439381.830	3292298.040	29.244	086° 11' 52.73»
2	439383.769	3292327.220	39.705	172° 19' 43.40»
3	439344.420	3292332.520	17.458	266° 13' 22.94»
4	439343.270	3292315.100	09.944	265° 26' 18.41»
5	439342.479	3292305.188	07.202	348° 38' 46.75»
6	439349.540	3292303.770	32.794	349° 56' 14.52»
1	439381.830	3292298.040	-	-

Участок № 100

Площадь 977.02 кв.м Периметр 130.25 м

N	X	Y	Длина	Дирекционный угол
1	439431.070	3292330.690	01.786	057° 06' 38.15»
2	439432.040	3292332.190	17.792	077° 30' 09.47»
3	439435.890	3292349.560	07.487	075° 32' 12.76»
4	439437.760	3292356.810	17.222	171° 39' 12.51»
5	439420.720	3292359.310	16.012	172° 55' 57.66»
6	439404.830	3292361.280	21.344	226° 01' 30.23»
7	439390.010	3292345.920	11.105	339° 19' 45.19»
8	439400.400	3292342.000	06.002	266° 22' 12.27»
9	439400.020	3292336.010	31.502	350° 16' 39.16»
1	439431.070	3292330.690	-	-

Участок № 101

Площадь 1112.35 кв.м Периметр 159.47 м

N	X	Y	Длина	Дирекционный угол
1	439383.769	3292327.220	20.917	086° 18' 31.01»
2	439385.116	3292348.094	56.831	171° 09' 26.45»
3	439328.960	3292356.830	10.841	252° 10' 00.25»
4	439325.640	3292346.510	03.112	251° 26' 54.95»
5	439324.650	3292343.560	10.401	347° 23' 36.66»
6	439334.800	3292341.290	10.104	353° 03' 53.61»
7	439344.830	3292340.070	07.561	266° 53' 29.86»
8	439344.420	3292332.520	39.705	352° 19' 43.40»
1	439383.769	3292327.220	-	-

Участок № 102

Площадь 1097.86 кв.м Периметр 153.15 м

N	X	Y	Длина	Дирекционный угол
1	439385.116	3292348.094	22.173	054° 07' 24.56»
2	439398.110	3292366.060	39.466	171° 10' 55.54»
3	439359.110	3292372.110	20.994	170° 44' 06.34»
4	439338.390	3292375.490	19.886	260° 26' 51.65»
5	439335.090	3292355.880	50.628	351° 09' 11.77»
1	439385.116	3292348.094	-	-

Участок № 103

Площадь 2094.24 кв.м Периметр 224.86 м Длина 224.86 м

N	X	Y	Длина	Дирекционный угол
1	439398.110	3292366.060	30.590	084° 55' 02.96"
2	439400.820	3292396.530	71.678	171° 42' 50.02"
3	439329.890	3292406.860	11.910	172° 34' 14.40"
4	439318.080	3292408.400	05.932	233° 50' 41.33"
5	439314.580	3292403.610	13.526	332° 20' 10.16"
6	439326.560	3292397.330	09.378	354° 11' 09.82"
7	439335.890	3292396.380	20.909	275° 34' 17.52"
8	439337.920	3292375.570	21.471	350° 43' 34.76"
9	439359.110	3292372.110	39.466	351° 10' 55.54"
1	439398.110	3292366.060	-	-

Участок № 104

Площадь 1216.24 кв.м Периметр 192.51 м

N	X	Y	Длина	Дирекционный угол
1	439400.820	3292396.530	16.061	089° 32' 10.40»
2	439400.950	3292412.590	07.797	176° 10' 34.14»
3	439393.170	3292413.110	28.980	172° 27' 55.64»
4	439364.440	3292416.910	26.597	170° 44' 22.37»
5	439338.190	3292421.190	11.067	164° 13' 05.39»
6	439327.540	3292424.200	18.416	239° 05' 22.57»
7	439318.080	3292408.400	11.910	352° 34' 14.40»
8	439329.890	3292406.860	71.678	351° 42' 50.02»
1	439400.820	3292396.530	-	-

Участок № 105

Площадь 1297.43 кв.м Периметр 178.30 м

N	X	Y	Длина	Дирекционный угол
1	439400.950	3292412.590	15.278	085° 27' 26.93»
2	439402.160	3292427.820	19.653	168° 13' 37.04»
3	439382.920	3292431.830	33.975	168° 33' 27.99»
4	439349.620	3292438.570	04.868	164° 01' 20.17»
5	439344.940	3292439.910	12.309	173° 56' 14.61»
6	439332.700	3292441.210	17.775	253° 07' 29.19»
7	439327.540	3292424.200	11.067	344° 13' 05.39»
8	439338.190	3292421.190	26.597	350° 44' 22.37»
9	439364.440	3292416.910	28.980	352° 27' 55.64»
10	439393.170	3292413.110	07.797	356° 10' 34.14»
1	439400.950	3292412.590	-	-

Участок № 107

Площадь 947.05 кв.м Периметр 151.10 м Длина 151.10 м

N	X	Y	Длина	Дирекционный угол
1	439402.160	3292427.820	06.333	094° 53' 28.92»
2	439401.620	3292434.130	03.323	117° 24' 47.68»
3	439400.090	3292437.080	03.119	130° 50' 25.29»
4	439398.050	3292439.440	09.161	161° 08' 59.02»
5	439389.380	3292442.400	09.379	154° 08' 43.09»
6	439380.940	3292446.490	05.043	079° 36' 13.29»
7	439381.850	3292451.450	06.560	163° 48' 09.64»
8	439375.550	3292453.280	16.533	169° 11' 34.82»
9	439359.310	3292456.380	14.197	169° 58' 49.19»
10	439345.330	3292458.850	11.260	270° 24' 25.44»
11	439345.410	3292447.590	07.694	266° 29' 52.75»
12	439344.940	3292439.910	04.868	344° 01' 20.17»
13	439349.620	3292438.570	33.975	348° 33' 27.99»
14	439382.920	3292431.830	19.653	348° 13' 37.04»
1	439402.160	3292427.820	-	-

Участок № 108

Площадь 859.60 кв.м Периметр 137.06 м

N	X	Y	Длина	Дирекционный угол
1	439458.287	3292403.792	16.833	094° 32' 34.26»
2	439456.954	3292420.572	05.203	191° 56' 59.13»
3	439451.863	3292419.495	45.408	160° 34' 53.92»
4	439409.038	3292434.591	15.255	262° 42' 05.77»
5	439407.100	3292419.460	31.281	335° 18' 10.42»
6	439435.520	3292406.390	16.682	349° 15' 21.12»
7	439451.910	3292403.280	06.397	004° 35' 29.15»
1	439458.287	3292403.792	-	-

Участок № 109

Площадь 538.17 кв.м Периметр 104.75 м

N	X	Y	Длина	Дирекционный угол
1	439381.850	3292451.450	15.585	081° 24' 07.11»
2	439384.180	3292466.860	38.222	171° 34' 30.82»
3	439346.370	3292472.460	01.552	267° 24' 51.14»
4	439346.300	3292470.910	12.099	265° 24' 05.52»
5	439345.330	3292458.850	14.197	349° 58' 49.19»
6	439359.310	3292456.380	16.533	349° 11' 34.82»
7	439375.550	3292453.280	06.560	343° 48' 09.64»
1	439381.850	3292451.450	-	-

Участок № 110

Площадь 746.62 кв.м Периметр 128.39 м

N	X	Y	Длина	Дирекционный угол
1	439456.890	3292421.500	30.534	118° 51' 54.19»
2	439442.150	3292448.240	19.366	111° 43' 47.96»
3	439434.980	3292466.230	02.413	182° 51' 01.97»
4	439432.570	3292466.110	05.910	179° 42' 32.98»
5	439426.660	3292466.140	15.497	261° 50' 18.69»
6	439424.460	3292450.800	16.948	259° 25' 33.72»
7	439421.350	3292434.140	37.721	340° 25' 18.43»
1	439456.890	3292421.500	-	-

Участок № 111

Площадь 668.37 кв.м Периметр 113.63 м

N	X	Y	Длина	Дирекционный угол
1	439384.180	3292466.860	17.620	084° 12' 07.37»
2	439385.960	3292484.390	12.976	174° 12' 21.35»
3	439373.050	3292485.700	28.294	173° 27' 54.91»
4	439344.940	3292488.920	16.522	274° 57' 54.84»
5	439346.370	3292472.460	38.222	351° 34' 30.82»
1	439384.180	3292466.860	-	-

Участок № 112

Площадь 583.33 кв.м Периметр 106.78 м

N	X	Y	Длина	Дирекционный угол
1	439421.350	3292434.140	16.948	079° 25' 33.72»
2	439424.460	3292450.800	31.300	160° 12' 16.45»
3	439395.010	3292461.400	07.034	165° 50' 42.77»
4	439388.190	3292463.120	13.559	263° 49' 06.49»
5	439386.730	3292449.640	20.471	334° 54' 43.53»
6	439405.270	3292440.960	17.467	337° 01' 00.39»
1	439421.350	3292434.140	-	-

Участок № 113

Площадь 613.91 кв.м Периметр 111.69 м

N	X	Y	Длина	Дирекционный угол
1	439385.960	3292484.390	14.913	088° 46' 13.80»
2	439386.280	3292499.300	40.402	173° 20' 53.37»
3	439346.150	3292503.980	15.109	265° 24' 23.12»
4	439344.940	3292488.920	28.294	353° 27' 54.91»
5	439373.050	3292485.700	12.976	354° 12' 21.35»
1	439385.960	3292484.390	-	-

Участок № 114

Площадь 543.48 кв.м Периметр 106.85 м

N	X	Y	Длина	Дирекционный угол
1	439424.460	3292450.800	15.497	081° 50' 18.69»
2	439426.660	3292466.140	39.309	164° 14' 05.27»
3	439388.830	3292476.820	13.715	267° 19' 31.27»
4	439388.190	3292463.120	07.034	345° 50' 42.77»
5	439395.010	3292461.400	31.300	340° 12' 16.45»
1	439424.460	3292450.800	-	-

Участок № 115

Площадь 596.60 кв.м Периметр 109.61 м

N	X	Y	Длина	Дирекционный угол
1	439386.280	3292499.300	13.909	085° 10' 29.22»
2	439387.450	3292513.160	13.361	168° 38' 52.87»
3	439374.350	3292515.790	23.349	173° 18' 36.84»
4	439351.160	3292518.510	03.441	171° 08' 23.66»
5	439347.760	3292519.040	15.146	263° 53' 52.55»
6	439346.150	3292503.980	40.402	353° 20' 53.37»
1	439386.280	3292499.300	-	-

Участок № 116

Площадь 736.67 кв.м Периметр 122.49 м

N	X	Y	Длина	Дирекционный угол
1	439432.570	3292466.110	14.379	087° 55' 39.25»
2	439433.090	3292480.480	32.610	161° 58' 34.34»
3	439402.080	3292490.570	12.744	162° 53' 14.48»
4	439389.900	3292494.320	17.533	266° 30' 04.06»
5	439388.830	3292476.820	39.309	344° 14' 05.27»
6	439426.660	3292466.140	05.910	359° 42' 32.98»
1	439432.570	3292466.110	-	-

Участок № 117

Площадь 576.31 кв.м Периметр 109.64 м

N	X	Y	Длина	Дирекционный угол
1	439387.450	3292513.160	14.777	086° 32' 49.26»
2	439388.340	3292527.910	06.588	175° 44' 04.90»
3	439381.770	3292528.400	14.609	168° 35' 24.27»
4	439367.450	3292531.290	18.868	172° 48' 52.99»
5	439348.730	3292533.650	14.642	266° 12' 05.55»
6	439347.760	3292519.040	03.441	351° 08' 23.66»
7	439351.160	3292518.510	23.349	353° 18' 36.84»
8	439374.350	3292515.790	13.361	348° 38' 52.87»
1	439387.450	3292513.160	-	-

Участок № 118

Площадь 673.84 кв.м Периметр 121.32 м

N	X	Y	Длина	Дирекционный угол
1	439433.090	3292480.480	06.885	073° 27' 36.63»
2	439435.050	3292487.080	08.796	085° 37' 52.58»
3	439435.720	3292495.850	00.644	173° 45' 29.11»
4	439435.080	3292495.920	28.246	163° 50' 34.23»
5	439407.950	3292503.780	11.562	164° 39' 13.00»
6	439396.800	3292506.840	05.557	162° 30' 38.36»
7	439391.500	3292508.510	14.280	263° 34' 00.34»
8	439389.900	3292494.320	12.744	342° 53' 14.48»
9	439402.080	3292490.570	32.610	341° 58' 34.34»
1	439433.090	3292480.480	-	-

Участок № 119

Площадь 680.51 кв.м Периметр 115.37 м Длина 115.37 м

N	X	Y	Длина	Дирекционный угол
1	439388.340	3292527.910	18.179	087° 24' 52.60"
2	439389.160	3292546.070	01.170	180° 00' 00.00"
3	439387.990	3292546.070	05.926	175° 44' 31.85"
4	439382.080	3292546.510	34.335	175° 18' 20.33"
5	439347.860	3292549.320	15.694	273° 10' 40.10"
6	439348.730	3292533.650	18.868	352° 48' 52.99"
7	439367.450	3292531.290	14.609	348° 35' 24.27"
8	439381.770	3292528.400	06.588	355° 44' 04.90"
1	439388.340	3292527.910	-	-

Участок № 120

Площадь 604.69 кв.м Периметр 116.07 м Длина 116.07 м

N	X	Y	Длина	Дирекционный угол
1	439435.080	3292495.920	08.610	101° 23' 17.67"
2	439433.380	3292504.360	08.340	111° 40' 25.79"
3	439430.300	3292512.110	05.851	171° 44' 42.91"
4	439424.510	3292512.950	27.626	161° 18' 56.98"
5	439398.340	3292521.800	06.315	174° 00' 01.77"
6	439392.060	3292522.460	13.961	267° 42' 04.28"
7	439391.500	3292508.510	05.557	342° 30' 38.36"
8	439396.800	3292506.840	11.562	344° 39' 13.00"
9	439407.950	3292503.780	28.246	343° 50' 34.23"
1	439435.080	3292495.920	-	-

Участок № 121

Площадь 590.08 кв.м Периметр 112.16 м Длина 112.16 м

N	X	Y	Длина	Дирекционный угол
1	439389.160	3292546.070	07.658	086° 06' 22.65"
2	439389.680	3292553.710	05.751	086° 24' 40.45"
3	439390.040	3292559.450	00.745	165° 13' 02.19"
4	439389.320	3292559.640	12.561	175° 20' 32.71"
5	439376.800	3292560.660	00.196	075° 15' 23.17"
6	439376.850	3292560.850	29.006	173° 30' 25.61"
7	439348.030	3292564.130	14.811	269° 20' 32.45"
8	439347.860	3292549.320	34.335	355° 18' 20.33"
9	439382.080	3292546.510	05.926	355° 44' 31.85"
10	439387.990	3292546.070	01.170	000° 00' 00.00"
1	439389.160	3292546.070	-	-

Участок № 122

Площадь 595.27 кв.м Периметр 109.63 м Длина 109.63 м

N	X	Y	Длина	Дирекционный угол
1	439392.930	3292539.320	16.882	267° 02' 45.87"
2	439392.060	3292522.460	06.315	354° 00' 01.77"
3	439398.340	3292521.800	27.626	341° 18' 56.98"
4	439424.510	3292512.950	05.851	351° 44' 42.91"
5	439430.300	3292512.110	16.854	099° 46' 10.92"
6	439427.440	3292528.720	07.947	162° 02' 37.81"
7	439419.880	3292531.170	28.155	163° 10' 26.62"
8	439392.930	3292539.320	-	-

Участок № 124

Площадь 604.91 кв.м Периметр 119.74 м Длина 119.74 м

N	X	Y	Длина	Дирекционный угол
1	439392.930	3292539.320	28.155	343° 10' 26.62"
2	439419.880	3292531.170	07.947	342° 02' 37.81"
3	439427.440	3292528.720	06.097	078° 44' 43.28"
4	439428.630	3292534.700	11.855	022° 24' 42.05"
5	439439.590	3292539.220	07.463	114° 42' 38.88"
6	439436.470	3292546.000	00.184	119° 21' 27.91"
7	439436.380	3292546.160	07.678	198° 17' 36.10"
8	439429.090	3292543.750	26.535	163° 56' 30.84"
9	439403.590	3292551.090	09.835	167° 11' 35.35"
10	439394.000	3292553.270	13.991	265° 36' 49.89"
1	439392.930	3292539.320	-	-

Участок № 125

Площадь 541.05 кв.м Периметр 110.44 м

N	X	Y	Длина	Дирекционный угол
1	439390.740	3292574.900	13.123	087° 28' 00.58»
2	439391.320	3292588.010	12.994	178° 35' 19.83»
3	439378.330	3292588.330	24.138	169° 42' 51.34»
4	439354.580	3292592.640	03.411	170° 02' 26.40»
5	439351.220	3292593.230	14.822	262° 03' 01.07»
6	439349.170	3292578.550	02.592	354° 27' 55.31»
7	439351.750	3292578.300	00.285	071° 33' 54.18»
8	439351.840	3292578.570	39.073	354° 36' 37.49»
1	439390.740	3292574.900	-	-

Участок № 126

Площадь 914.53 кв.м Периметр 126.49 м

N	X	Y	Длина	Дирекционный угол
1	439436.380	3292546.160	17.401	118° 22' 35.69»
2	439428.110	3292561.470	29.381	138° 06' 14.78»
3	439406.240	3292581.090	10.806	196° 20' 19.23»
4	439395.870	3292578.050	24.850	265° 41' 03.86»
5	439394.000	3292553.270	09.835	347° 11' 35.35»
6	439403.590	3292551.090	26.535	343° 56' 30.84»
7	439429.090	3292543.750	07.678	018° 17' 36.10»
1	439436.380	3292546.160	-	-

Участок № 128

Площадь 763.18 кв.м Периметр 118.82 м Длина 118.82 м

N	X	Y	Длина	Дирекционный угол
1	439458.580	3292500.600	06.946	121° 41' 57.72"
2	439454.930	3292506.510	14.062	115° 42' 30.94"
3	439448.830	3292519.180	22.068	114° 45' 12.17"
4	439439.590	3292539.220	11.855	202° 24' 42.05"
5	439428.630	3292534.700	06.097	258° 44' 43.28"
6	439427.440	3292528.720	16.854	279° 46' 10.92"
7	439430.300	3292512.110	08.340	291° 40' 25.79"
8	439433.380	3292504.360	08.610	281° 23' 17.67"
9	439435.080	3292495.920	00.644	353° 45' 29.11"
10	439435.720	3292495.850	23.348	011° 44' 17.73"
1	439458.580	3292500.600	-	-

Участок № 129

Площадь 787.22 кв.м Периметр 114.78 м

N	X	Y	Длина	Дирекционный угол
1	439468.770	3292481.260	12.911	115° 01' 00.82»
2	439463.310	3292492.960	08.986	121° 45' 43.42»
3	439458.580	3292500.600	23.348	191° 44' 17.73»
4	439435.720	3292495.850	08.796	265° 37' 52.58»
5	439435.050	3292487.080	06.885	253° 27' 36.63»
6	439433.090	3292480.480	14.379	267° 55' 39.25»
7	439432.570	3292466.110	02.413	002° 51' 01.97»
8	439434.980	3292466.230	04.998	023° 35' 23.96»
9	439439.560	3292468.230	07.773	029° 26' 02.55»
10	439446.330	3292472.050	15.226	020° 05' 21.11»
11	439460.630	3292477.280	09.061	026° 03' 21.67»
12	439468.770	3292481.260	-	-

Участок № 130

Площадь 722.78 кв.м Периметр 114.22 м

N	X	Y	Длина	Дирекционный угол
1	439477.030	3292463.470	01.492	113° 17' 58.07»
2	439476.440	3292464.840	18.123	115° 02' 16.45»
3	439468.770	3292481.260	09.061	206° 03' 21.67»
4	439460.630	3292477.280	15.226	200° 05' 21.11»
5	439446.330	3292472.050	07.773	209° 26' 02.55»
6	439439.560	3292468.230	04.998	203° 35' 23.96»
7	439434.980	3292466.230	19.366	291° 43' 47.96»
8	439442.150	3292448.240	10.986	025° 19' 43.72»
9	439452.080	3292452.940	09.123	022° 58' 03.70»
10	439460.480	3292456.500	15.777	025° 14' 58.00»
11	439474.750	3292463.230	02.293	006° 00' 32.42»
1	439477.030	3292463.470	-	-

Участок № 131

Площадь 608.74 кв.м Периметр 101.40 м

N	X	Y	Длина	Дирекционный угол
1	439474.770	3292428.280	31.632	116° 51' 24.02»
2	439460.480	3292456.500	09.123	202° 58' 03.70»
3	439452.080	3292452.940	10.986	205° 19' 43.72»
4	439442.150	3292448.240	30.534	298° 51' 54.19»
5	439456.890	3292421.500	19.122	020° 45' 59.25»
1	439474.770	3292428.280	-	-

Участок № 132

Площадь 518.51 кв.м Периметр 95.92 м

N	X	Y	Длина	Дирекционный угол
1	439488.010	3292435.380	18.194	110° 03' 30.39»
2	439481.770	3292452.470	11.978	113° 18' 41.94»
3	439477.030	3292463.470	02.293	186° 00' 32.42»
4	439474.750	3292463.230	15.777	205° 14' 58.00»
5	439460.480	3292456.500	31.632	296° 51' 24.02»
6	439474.770	3292428.280	05.697	021° 31' 16.62»
7	439480.070	3292430.370	01.161	107° 01' 48.56»
8	439479.730	3292431.480	06.421	028° 21' 40.30»
9	439485.380	3292434.530	02.764	017° 54' 37.86»
10	439488.010	3292435.380	-	-

Участок № 133

Площадь 763.46 кв.м Периметр 111.07 м

N	X	Y	Длина	Дирекционный угол
1	439493.490	3292404.900	07.240	090° 04' 44.90»
2	439493.480	3292412.140	03.104	087° 02' 43.51»
3	439493.640	3292415.240	10.364	098° 52' 50.37»
4	439492.040	3292425.480	06.289	140° 01' 52.06»
5	439487.220	3292429.520	00.863	135° 00' 00.00»
6	439486.610	3292430.130	31.158	197° 51' 49.05»
7	439456.954	3292420.572	16.833	274° 32' 34.26»
8	439458.287	3292403.792	00.924	002° 58' 10.36»
9	439459.210	3292403.840	34.296	001° 46' 16.05»
1	439493.490	3292404.900	-	-

Участок № 134

Площадь 980.18 кв.м Периметр 151.60 м

N	X	Y	Длина	Дирекционный угол
1	439493.640	3292387.550	01.037	096° 38' 43.00»
2	439493.520	3292388.580	16.320	090° 06' 19.16»
3	439493.490	3292404.900	34.296	181° 46' 16.05»
4	439459.210	3292403.840	07.321	184° 23' 12.12»
5	439451.910	3292403.280	16.682	169° 15' 21.12»
6	439435.520	3292406.390	17.157	268° 19' 48.15»
7	439435.020	3292389.240	06.315	347° 17' 03.15»
8	439441.180	3292387.850	18.279	358° 14' 39.69»
9	439459.450	3292387.290	34.191	000° 26' 08.52»
1	439493.640	3292387.550	-	-

Участок № 135

Площадь 688.58 кв.м Периметр 131.91 м

N	X	Y	Длина	Дирекционный угол
1	439492.800	3292373.210	04.192	080° 06' 38.79»
2	439493.520	3292377.340	06.130	084° 17' 21.86»
3	439494.130	3292383.440	04.139	096° 47' 55.65»
4	439493.640	3292387.550	34.191	180° 26' 08.52»
5	439459.450	3292387.290	18.279	178° 14' 39.69»
6	439441.180	3292387.850	12.033	263° 59' 22.66»
7	439439.920	3292375.883	52.947	357° 06' 22.25»
1	439492.800	3292373.210	-	-

Участок № 136

Площадь 685.27 кв.м Периметр 131.35 м

N	X	Y	Длина	Дирекционный угол
1	439490.720	3292358.750	14.609	081° 48' 51.96»
2	439492.800	3292373.210	52.947	177° 06' 22.25»
3	439439.920	3292375.883	11.476	263° 59' 51.55»
4	439438.720	3292364.470	52.314	353° 43' 21.73»
1	439490.720	3292358.750	-	-

Участок № 137

Площадь 762.49 кв.м Периметр 135.56 м

N	X	Y	Длина	Дирекционный угол
1	439486.810	3292344.440	10.148	083° 22' 45.21»
2	439487.980	3292354.520	02.114	351° 17' 42.15»
3	439490.070	3292354.200	04.596	081° 52' 11.63»
4	439490.720	3292358.750	52.314	173° 43' 21.73»
5	439438.720	3292364.470	07.720	262° 51' 23.66»
6	439437.760	3292356.810	07.487	255° 32' 12.76»
7	439435.890	3292349.560	41.790	354° 07' 17.78»
8	439477.460	3292345.280	09.388	354° 51' 58.87»
1	439486.810	3292344.440	-	-

Участок № 138

Площадь 823.21 кв.м Периметр 134.52 м

N	X	Y	Длина	Дирекционный угол
1	439482.140	3292330.100	00.801	020° 28' 20.21»
2	439482.890	3292330.380	14.596	074° 25' 16.53»
3	439486.810	3292344.440	09.388	174° 51' 58.87»
4	439477.460	3292345.280	41.790	174° 07' 17.78»
5	439435.890	3292349.560	17.792	257° 30' 09.47»
6	439432.040	3292332.190	48.871	357° 23' 04.78»
7	439480.860	3292329.960	01.288	006° 14' 30.89»
1	439482.140	3292330.100	-	-

Участок № 139

Площадь 756.30 кв.м Периметр 132.10 м

N	X	Y	Длина	Дирекционный угол
1	439479.510	3292316.770	05.699	078° 15' 22.74»
2	439480.670	3292322.350	04.603	085° 45' 48.98»
3	439481.010	3292326.940	03.356	070° 19' 23.55»
4	439482.140	3292330.100	01.288	186° 14' 30.89»
5	439480.860	3292329.960	48.871	177° 23' 04.78»
6	439432.040	3292332.190	01.786	237° 06' 38.15»
7	439431.070	3292330.690	15.273	259° 33' 03.15»
8	439428.300	3292315.670	51.222	001° 13' 49.92»
1	439479.510	3292316.770	-	-

Участок № 140

Площадь 880.51 кв.м Периметр 137.64 м Длина 137.64 м

N	X	Y	Длина	Дирекционный угол
1	439476.190	3292297.170	07.327	081° 40' 54.83"
2	439477.250	3292304.420	12.555	079° 37' 47.44"
3	439479.510	3292316.770	51.222	181° 13' 49.92"
4	439428.300	3292315.670	02.726	259° 25' 55.15"
5	439427.800	3292312.990	13.634	262° 55' 18.83"
6	439426.120	3292299.460	21.722	359° 17' 16.07"
7	439447.840	3292299.190	12.773	358° 50' 00.98"
8	439460.610	3292298.930	15.679	353° 33' 17.59"
9	439476.190	3292297.170	-	-

Участок № 141

Площадь 1386.25 кв.м Периметр 151.31 м Длина 151.31 м

N	X	Y	Длина	Дирекционный угол
1	439464.880	3292260.510	06.308	057° 29' 38.32"
2	439468.270	3292265.830	21.172	072° 39' 37.82"
3	439474.580	3292286.040	11.246	081° 46' 08.49"
4	439476.190	3292297.170	15.679	173° 33' 17.59"
5	439460.610	3292298.930	12.773	178° 50' 00.98"
6	439447.840	3292299.190	21.722	179° 17' 16.07"
7	439426.120	3292299.460	11.629	256° 58' 46.32"
8	439423.500	3292288.130	14.421	307° 57' 31.02"
9	439432.370	3292276.760	07.088	336° 54' 27.19"
10	439438.890	3292273.980	03.273	330° 32' 14.50"
11	439441.740	3292272.370	26.002	332° 51' 48.20"
1	439464.880	3292260.510	-	-

Участок № 142

Площадь 1070.27 кв.м Периметр 136.62 м

N	X	Y	Длина	Дирекционный угол
1	439451.560	3292224.850	29.218	068° 41' 11.56»
2	439462.180	3292252.070	08.861	072° 15' 36.92»
3	439464.880	3292260.510	26.002	152° 51' 48.20»
4	439441.740	3292272.370	03.273	150° 32' 14.50»
5	439438.890	3292273.980	36.484	259° 23' 10.08»
6	439432.170	3292238.120	11.578	261° 27' 25.20»
7	439430.450	3292226.670	06.794	358° 08' 39.24»
8	439437.240	3292226.450	14.409	353° 37' 28.84»
1	439451.560	3292224.850	-	-

Участок № 143

Площадь 1223.97 кв.м Периметр 154.08 м

N	X	Y	Длина	Дирекционный угол
1	439430.000	3292218.350	08.332	086° 54' 14.71»
2	439430.450	3292226.670	11.578	081° 27' 25.20»
3	439432.170	3292238.120	36.484	079° 23' 10.08»
4	439438.890	3292273.980	07.088	156° 54' 27.19»
5	439432.370	3292276.760	13.850	208° 36' 02.00»
6	439420.210	3292270.130	02.981	255° 01' 53.19»
7	439419.440	3292267.250	11.013	207° 49' 17.54»
8	439409.700	3292262.110	14.820	269° 32' 09.88»
9	439409.580	3292247.290	21.536	268° 36' 59.19»
10	439409.060	3292225.760	03.362	267° 57' 16.53»
11	439408.940	3292222.400	04.171	351° 02' 04.25»
12	439413.060	3292221.750	07.242	358° 29' 48.22»
13	439420.300	3292221.560	03.081	292° 19' 09.99»
14	439421.470	3292218.710	08.538	357° 34' 59.97»
1	439430.000	3292218.350	-	-

Участок № 144

Площадь 1200.04 кв.м Периметр 140.37 м

N	X	Y	Длина	Дирекционный угол
1	439408.940	3292222.400	03.362	087° 57' 16.53»
2	439409.060	3292225.760	21.536	088° 36' 59.19»
3	439409.580	3292247.290	14.820	089° 32' 09.88»
4	439409.700	3292262.110	12.970	187° 07' 49.78»
5	439396.830	3292260.500	09.160	180° 15' 00.71»
6	439387.670	3292260.460	05.666	175° 44' 55.19»
7	439382.020	3292260.880	01.102	195° 48' 09.05»
8	439380.960	3292260.580	02.040	252° 00' 33.10»
9	439380.330	3292258.640	21.202	253° 13' 23.18»
10	439374.210	3292238.340	08.377	251° 24' 49.13»
11	439371.540	3292230.400	02.088	265° 03' 14.52»
12	439371.360	3292228.320	38.043	351° 02' 51.83»
1	439408.940	3292222.400	-	-

Участок № 145

Площадь 976.06 кв.м Периметр 124.50 м

N	X	Y	Длина	Дирекционный угол
1	439371.540	3292230.400	08.377	071° 24' 49.13»
2	439374.210	3292238.340	21.202	073° 13' 23.18»
3	439380.330	3292258.640	02.040	072° 00' 33.10»
4	439380.960	3292260.580	29.789	160° 40' 15.32»
5	439352.850	3292270.440	02.435	256° 42' 20.13»
6	439352.290	3292268.070	26.822	244° 12' 31.61»
7	439340.620	3292243.920	25.618	334° 04' 30.35»
8	439363.660	3292232.720	08.214	343° 35' 40.97»
1	439371.540	3292230.400	-	-

Участок № 146

Площадь 1037.61 кв.м Периметр 128.94 м

N	X	Y	Длина	Дирекционный угол
1	439337.810	3292237.310	07.182	066° 58' 08.41»
2	439340.620	3292243.920	26.822	064° 12' 31.61»
3	439352.290	3292268.070	02.435	076° 42' 20.13»
4	439352.850	3292270.440	28.268	153° 30' 26.87»
5	439327.550	3292283.050	09.751	248° 27' 37.66»
6	439323.970	3292273.980	10.551	248° 32' 29.16»
7	439320.110	3292264.160	17.585	251° 32' 02.91»
8	439314.540	3292247.480	03.861	298° 17' 26.54»
9	439316.370	3292244.080	22.483	342° 28' 32.56»
1	439337.810	3292237.310	-	-

Участок № 148

Площадь 890.16 кв.м Периметр 136.88 м

N	X	Y	Длина	Дирекционный угол
1	439289.140	3292257.480	08.203	045° 35' 33.70»
2	439294.880	3292263.340	07.623	059° 13' 46.53»
3	439298.780	3292269.890	13.338	062° 23' 51.05»
4	439304.960	3292281.710	11.784	061° 57' 22.01»
5	439310.500	3292292.110	09.988	052° 38' 53.70»
6	439316.560	3292300.050	17.931	142° 40' 57.86»
7	439302.300	3292310.920	09.605	237° 42' 59.01»
8	439297.170	3292302.800	23.222	240° 20' 37.93»
9	439285.680	3292282.620	11.637	227° 38' 48.57»
10	439277.840	3292274.020	04.147	229° 00' 32.57»
11	439275.120	3292270.890	19.401	316° 16' 26.25»
1	439289.140	3292257.480	-	-

Участок № 149

Площадь 806.94 кв.м Периметр 125.80 м

N	X	Y	Длина	Дирекционный угол
1	439277.840	3292274.020	11.637	047° 38' 48.57»
2	439285.680	3292282.620	23.222	060° 20' 37.93»
3	439297.170	3292302.800	12.379	057° 43' 42.20»
4	439303.779	3292313.267	04.224	149° 30' 16.28»
5	439300.140	3292315.410	15.729	152° 52' 51.85»
6	439286.140	3292322.580	22.414	244° 58' 42.50»
7	439276.660	3292302.270	19.020	240° 10' 22.50»
8	439267.200	3292285.770	01.715	238° 20' 55.42»
9	439266.300	3292284.310	15.461	318° 16' 37.97»
10	439277.840	3292274.020	-	-

Ситуационная схема расположения

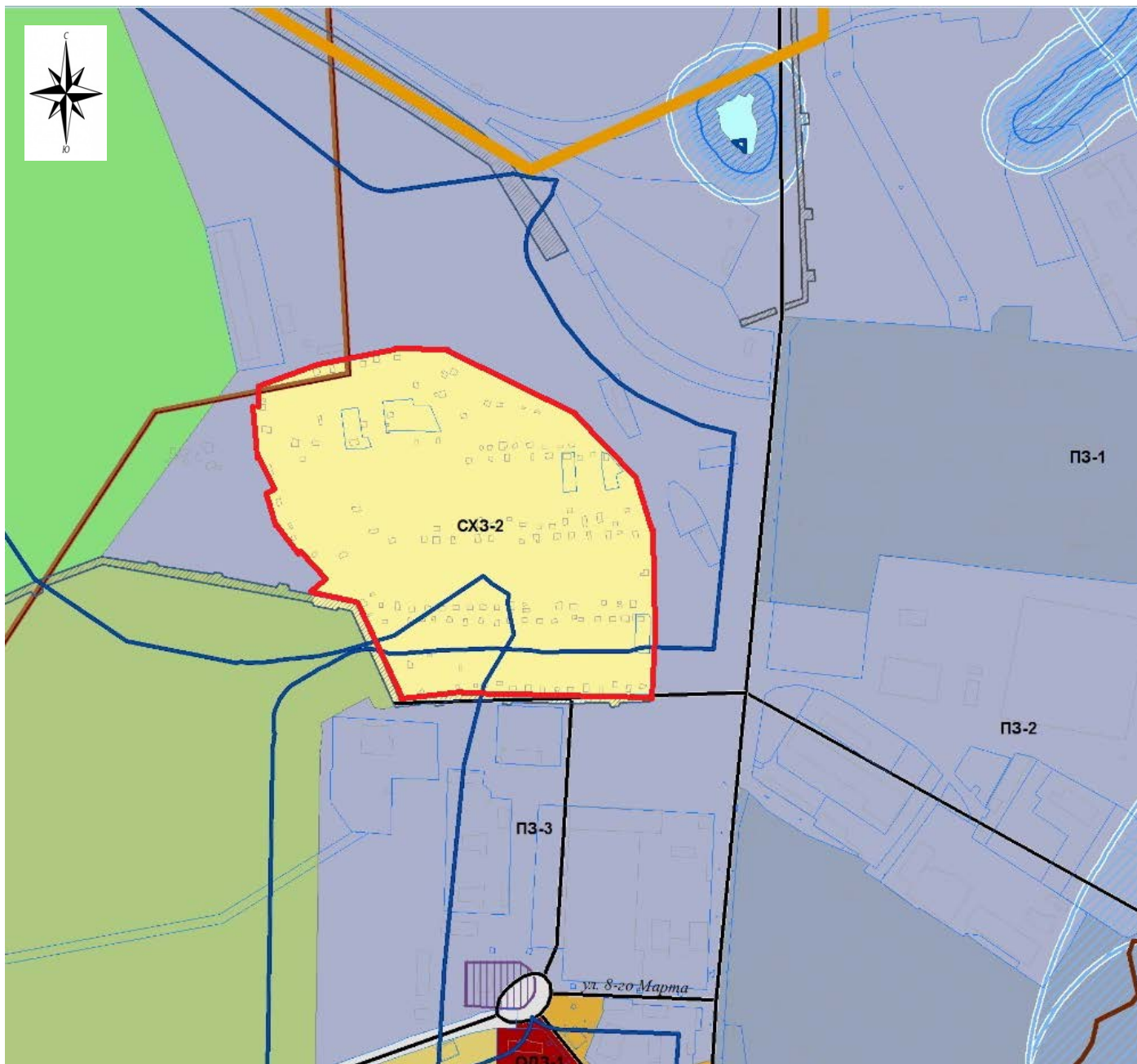


Условные обозначения:


 - граница проектируемой территории

Проект межевания территорий

Границы функциональных зон



Условные обозначения:

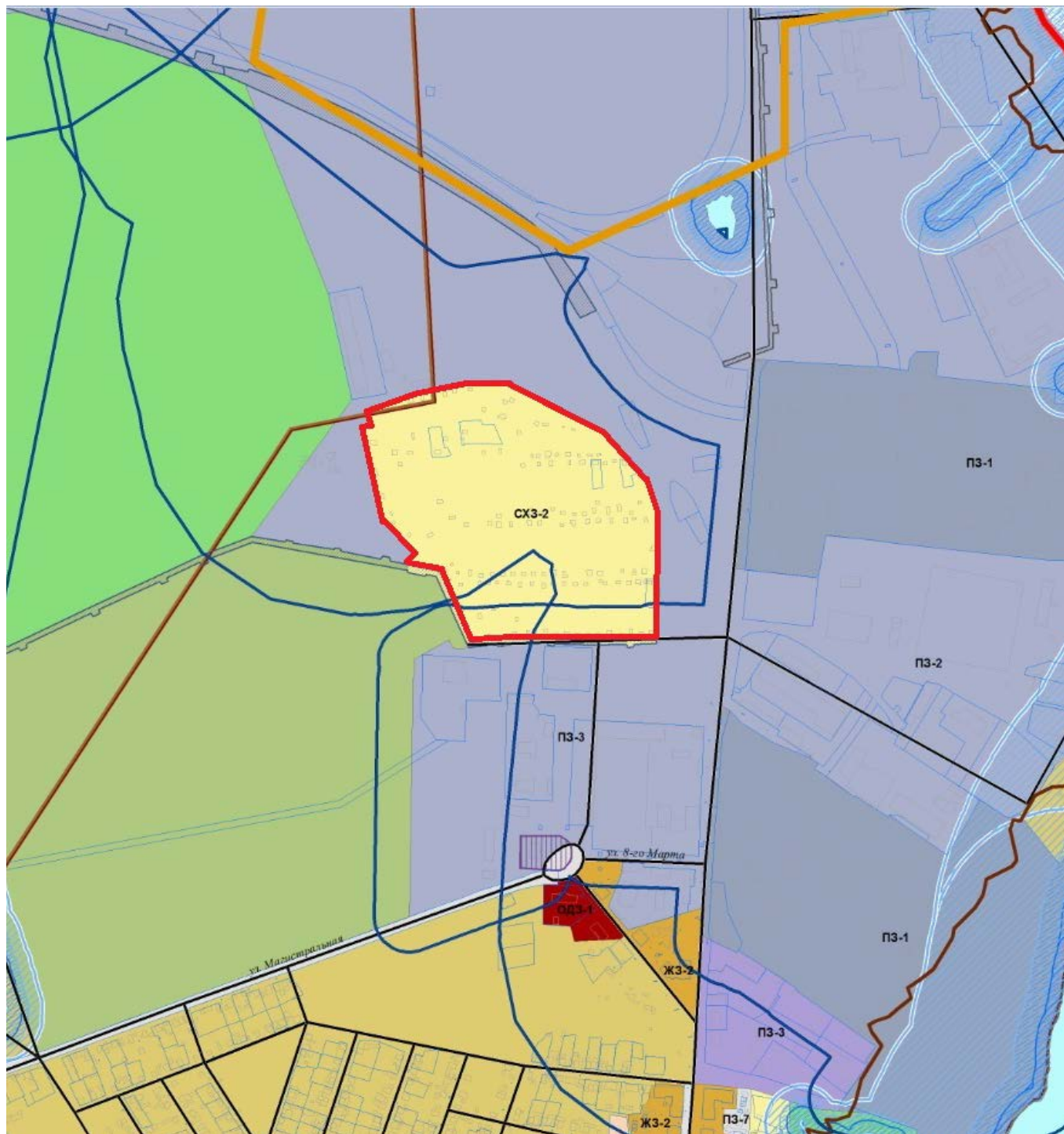
 - граница проектируемого земельного участка

 - проезды




Проект межевания территорий

Границы зон с особыми условиями использования территории



Масштаб 1:2000

Условные обозначения:



- граница проектируемого земельного участка



- граница линии теплотрассы на п.Каркасный

Проект межевания территорий


Схема расположения земельных участков



Условные обозначения: Масштаб 1:2000



- граница земельного участка, сведения о которой содержатся в Государственном кадастре недвижимости



- граница проектируемого земельного участка


Проект межевания территорий

Чертеж красных линий



М 1:5000

Условные обозначения:



- граница проектируемого земельного участка



красная линия по ул. Крупская