







План планировки территории



М 1:2000




Условные обозначения:

-  - красная линия
-  - территория общего пользования
-  - границы земельных участков, зарегистрированных в ГКН
-  - образованные, изменяемые земельные участки
-  - здания, строения, сооружения
-  - охранные зоны объектов инженерно-технического обеспечения

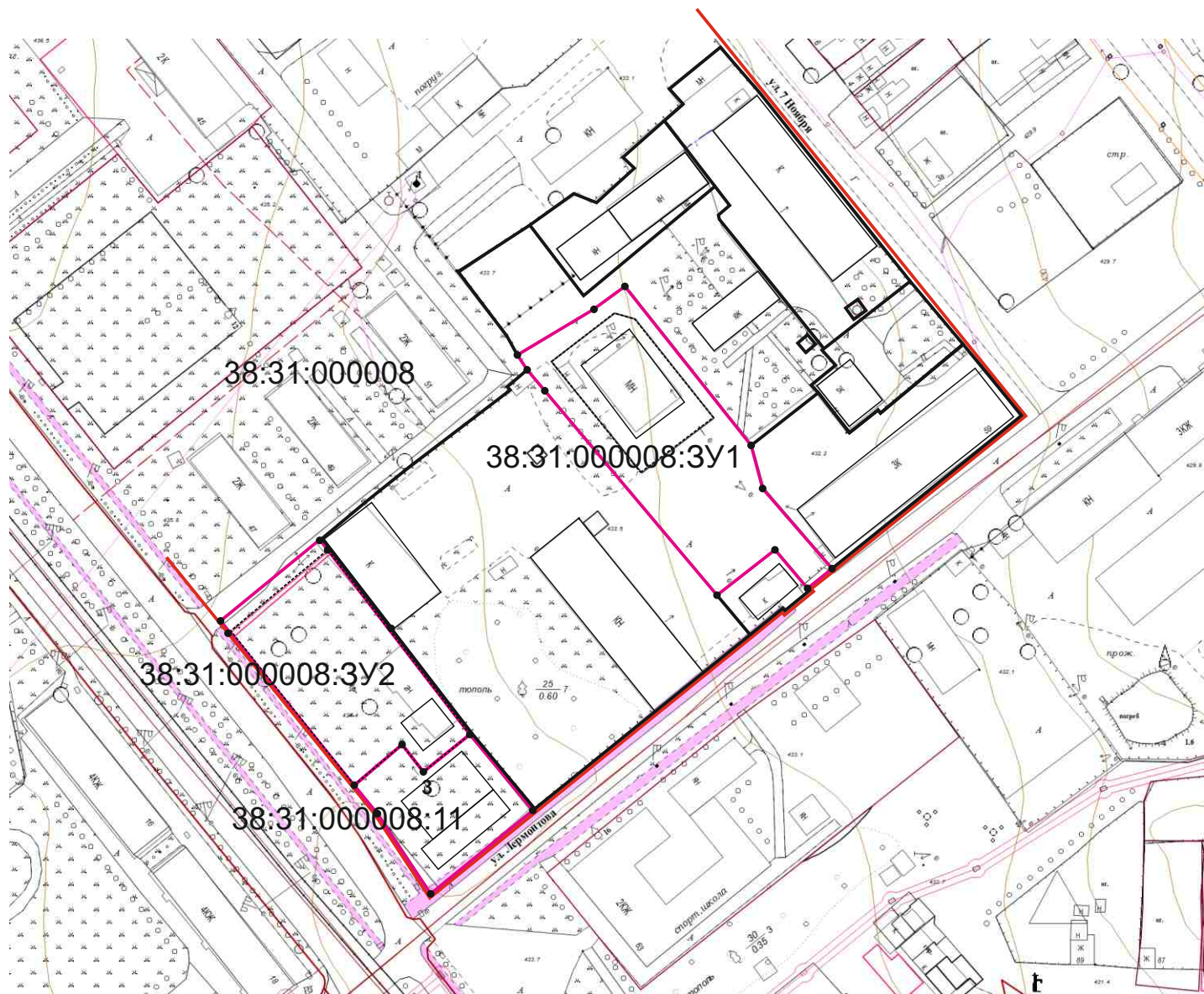
**Анализ исходных материалов
Фрагмент Правил землепользования и
застройки г. Усолье-Сибирское**



Условные обозначения:




-  - ЗОНЫ ДЕЛОВОГО, ОБЩЕСТВЕННОГО И КОММЕРЧЕСКОГО НАЗНАЧЕНИЯ ОДЗ-1
-  - ЗОНЫ ПРОИЗВОДСТВЕННЫХ ОБЪЕКТОВ IV, V КЛАССА ОПАСНОСТИ ПЗ-2
-  - ЗОНЫ ОБЪЕКТОВ ГОРОДСКОГО ТРАНСПОРТА ПЗ-7

План межевания территории

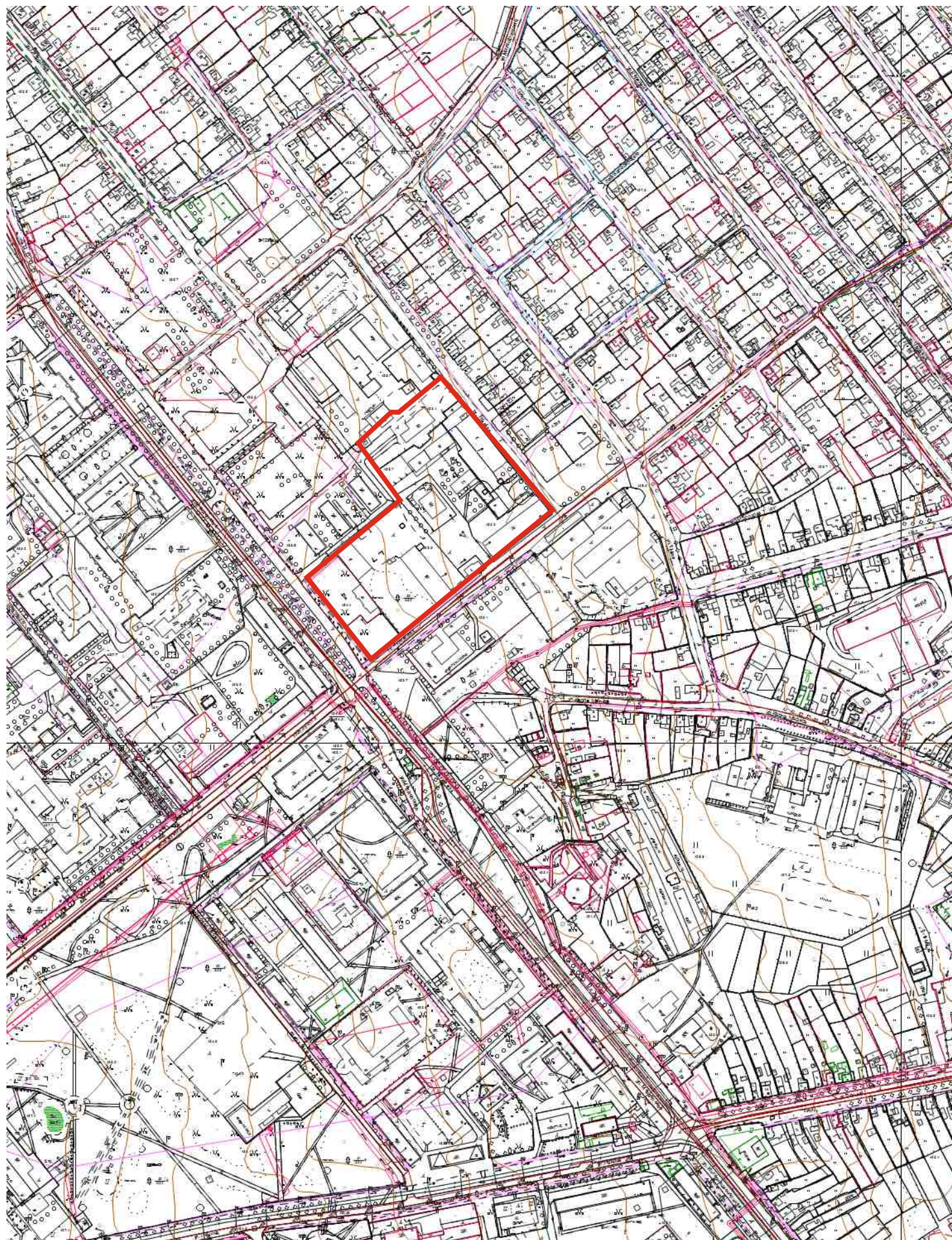


М 1:2000

Условные обозначения:

-  - красная линия
-  - образованные, изменяемые земельные участки
-  - границы земельных участков, зарегистрированных в ГКН

Анализ исходных материалов
Ситуационный план



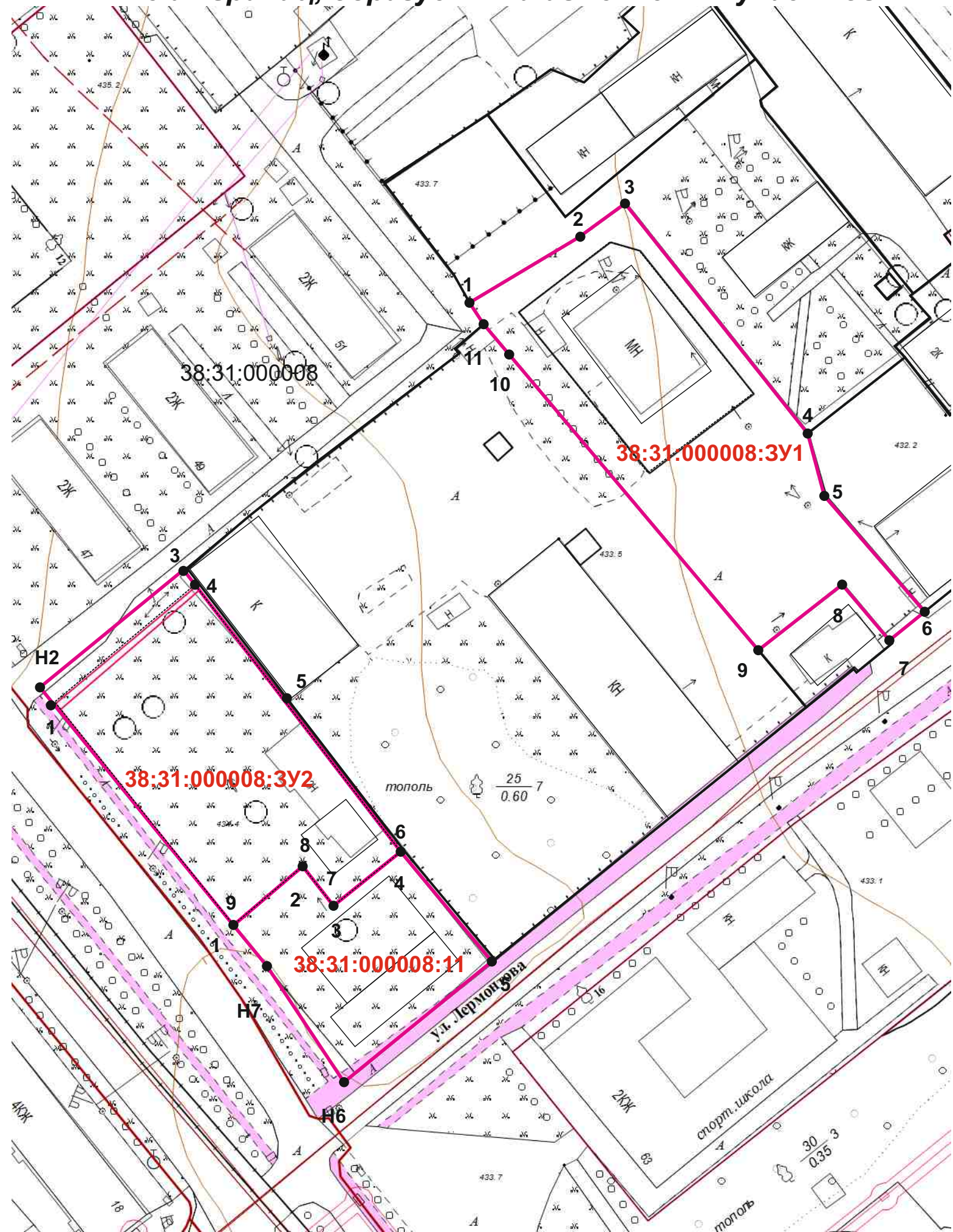
М 1:5000

Таблица 1

Каталог координат поворотных углов, образуемых и изменяемых земельных участков

38:31:000008:3У1		
наимен. точки	X	Y
1	437508.900000	3291240.110000
2	437523.830000	3291263.460000
3	437531.310000	3291273.480000
4	437482.420000	3291314.460000
5	437468.810000	3291318.690000
6	437444.360000	3291340.850000
7	437438.210000	3291333.090000
8	437449.710000	3291322.970000
9	437435.010000	3291304.880000
10	437501.090000	3291245.980000
11	437504.020000	3291243.300000
1	437508.900000	3291240.110000
38:31:000008:3У2		
наимен. точки	X	Y
1	437417.680000	3291153.440000
Н2	437422.372782	3291149.562334
3	437448.430000	3291179.690000
4	437444.610000	3291183.160000
5	437425.910187	3291198.763969
6	437394.264024	3291224.925227
7	437388.677397	3291228.050812
8	437376.791967	3291214.390359
9	437384.697031	3291207.080517
10	437371.897155	3291192.341336
1	437417.680000	3291153.440000
38:31:000008:11		
наимен. точки	X	Y
1	437371.897155	3291192.341336
2	437384.697031	3291207.080517
3	437376.791967	3291214.390359
4	437388.677397	3291228.050812
5	437364.860000	3291248.580000
Н6	437337.071073	3291216.024732
Н7	437363.410524	3291199.421155
1	437371.897155	3291192.341336

План границ, образуемых и изменяемых участков



М 1:1000

Таблица 2

Каталог координат поворотных углов красной линии

красная линия		
наимен. точки	X	Y
1	437422.372782	3291149.562334
2	437417.680000	3291153.440000
3	437371.897155	3291192.341336
4	437363.410524	3291199.421155
5	437337.071073	3291216.024732
6	437364.860000	3291248.580000
7	437422.890000	3291315.490000
8	437431.750000	3291325.810000
9	437437.410000	3291332.200000
10	437438.210000	3291333.090000
11	437444.360000	3291340.850000
12	437494.110000	3291400.540000
13	437515.810000	3291380.490000
14	437535.310000	3291362.930000
15	437607.450000	3291301.540000
16	437630.810000	3291283.690000
17	437637.280000	3291277.070000
18	437668.770000	3291251.330000
19	437711.870000	3291215.960000
20	437759.610000	3291176.850000