

Открытое акционерное общество, "Государственный проектно-изыскательский
институт земельно-кадастровых съемок имени П.Р.Поповича "



(ОАО "Госземкадастрсъемка" – ВИСХАГИ)

ВОСТОЧНО-СИБИРСКИЙ ФИЛИАЛ

Усольский отдел

Утвержден постановлением главы
администрации г. Усолье-Сибирское
от «28» декабря 2017г. №_2841

ПРОЕКТ ПЛАНИРОВКИ И МЕЖЕВАНИЯ ТЕРРИТОРИИ

Местоположение: Иркутская область, г. Усолье-Сибирское, в районе ул. Энгельса – ул. Розы
Люксембург – ул. Аксакова

Заказчик: Пронина Людмила Владимировна

Начальник Усольского отдела: _____

Селяев А.Г.

М.П.

г. Усолье-Сибирское - 2017 г.

	Содержание	№ страницы чертежа
Том 1.	Проект планировки и межевания территории. Основная часть (утверждаемая)	
Часть 1.1	Проект планировки территории	
	<p>Пояснительная записка:</p> <ol style="list-style-type: none"> 1. Сведения о целях и задачах документации по планировке территории. 2. Исходные данные для разработки проекта планировки и межевания территории 3. Определение границ земельных участков. 4. Общие сведения о границах земельных участков и их характеристиках. 5. Сведения о зонах действия публичных сервитутов. 6. Сведения об особо охраняемых природных территориях 7. Заключение 	3-9
	Графические материалы: Ситуационный план	Чертеж 1
	Фрагмент правил землепользования и застройки г. Усолье-Сибирское	Чертеж 2
	План планировки территории	Чертеж 3
Часть 1.2	Проект межевания территории	
	Графические материалы: План межевания территории	Чертеж 4
	Приложения	

Пояснительная записка к проекту планировки и межевания территории

1. Сведения о целях и задачах документации по планировке территории.

Подготовка проекта планировки и межевания территорий осуществляется применительно к застроенной территории, расположенной в районе ул. Энгельса – ул. Розы Люксембург – ул. Аксакова, города Усолье-Сибирское, Иркутской области.

Проект планировки и межевания территории, разработан ОАО «Госземкадастрсъемка» - ВИСХАГИ на основании:

1. Договора №21/119 от 07.06.2017г.
2. Постановления администрации города Усолье-Сибирское №1194 от 29.05.2017г. «О принятии решения о подготовке документации по планировке территории в районе ул. Энгельса – ул. Розы Люксембург – ул. Аксакова, города Усолье-Сибирское, Иркутской области»

Подготовка проекта планировки и межевания территории осуществляется в целях установления границ застроенных земельных участков. Границы и размер земельных участков определяются в соответствии с требованиями Правил землепользования и застройки муниципального образования «город Усолье-Сибирское».

Проект планировки и межевания территории в районе ул. Энгельса – ул. Розы Люксембург – ул. Аксакова, города Усолье-Сибирское, Иркутской области состоит из основной части, которая подлежит утверждению и материалов по ее обоснованию. Материалы по обоснованию проекта планировки территории включают в себя материалы в графической форме и пояснительную записку.

2. Исходные данные для разработки проекта планировки и межевания территории

- Градостроительный кодекс Российской Федерации (№ 190-ФЗ от 29.12.2004 г.);
- Земельный кодекс Российской Федерации (№ 136-ФЗ от 25.10.2001г.);
- Федеральный закон от 20 марта 2011 г. № 41-ФЗ «О внесении изменений в градостроительный кодекс РФ и отдельные законодательные акты РФ в части вопросов территориального планирования»;
- Правила землепользования и застройки муниципального образования «город Усолье-Сибирское». Карта градостроительного зонирования
- Кадастровый план территории № 3800/601/17-515190 от 30.06.2017г.

Проект разработан на топографической съемке масштабе и 1:2000, полученной в фонде администрации г. Усолье-Сибирское. Графические материалы в основной части и в материалах по обоснованию представлены в масштабе 1:2000 на бумажном носителе.

3. Определение границ земельных участков.

Настоящим проектом устанавливаются:

– границы вновь образуемых земельных участков. Такие участки выделены на свободной территории, выявленной в процессе межевания.

– границы ранее учтенных земельных участков, состоящих на кадастровом учете в ГКН и границы которых не определены в соответствии с требованиями земельного законодательства.

Земельный участок :ЗУ1 образован путем перераспределения земельного участка с кадастровым номером 38:31:000039:215 и земель находящихся в государственной или муниципальной собственности. Земельный участок :ЗУ2 образован путем перераспределения земельного участка с кадастровым номером 38:31:000039:216 и земель находящихся в государственной или муниципальной собственности. Земельный участок :ЗУ3 образован путем перераспределения земельного участка с кадастровым номером 38:31:000039:3155 и земель находящихся в государственной или муниципальной собственности. Земельный участок :ЗУ4 образован путем образования из земель неразграниченной государственной собственности.

Земельные участки с кадастровыми номерами: 38:31:000039:99, 38:31:000039:95, 38:31:000039:100, 38:31:000039:116, 38:31:000039:122 подлежат уточнению местоположения границ и площади в соответствии с земельным законодательством.

На застроенных территориях размеры земельных участков определяются в соответствии с действующими градостроительными нормативами, нормами предоставления земельных участков и градостроительными регламентами, установленными правилами землепользования и застройки.

Определение размера земельного участка осуществляется на основании градостроительных нормативов в соответствии с Правилами землепользования и застройки Муниципального образования города Усолье-Сибирское.

Согласно Правил землепользования и застройки муниципального образования города Усолье-Сибирское, проектируемые земельные участки расположены в территориальной зоне ЖЗ-2 (Зоны застройки малоэтажными секционными и блокированными жилыми домами (1-4 эт.)). Проектом планировки и межевания территории всем образуемым земельным участкам, а также земельным участкам с кадастровыми номерами: 38:31:000039:99, 38:31:000039:95, 38:31:000039:100, 38:31:000039:122, устанавливается вид разрешенного использования: «Блокированная жилая застройка 2.3.», код 2.3. вида разрешенного использования земельного участка, установленный классификатором видов разрешенного использования земельных участков). Для данного вида разрешенного использования Правилами землепользования и застройки установлены предельные максимальные (минимальные) размеры земельных участков: минимальный размер земельного участка 100 кв. м., максимальный размер земельного участка 5000 кв. м..

Вид разрешенного использования земельных участков с кадастровыми номерами 38:31:000039:99 и 38:31:000039:116 – «для индивидуального жилищного строительства» остается неизменным. Данный вид разрешенного использования соответствует виду «для индивидуального жилищного строительства 2.1». В соответствии с Правилами землепользования и застройки муниципального образования города Усолье-Сибирское, для данного вида разрешенного использования установлены следующие предельные максимальные (минимальные) размеры земельных участков: минимальный размер земельного участка 400 кв. м., максимальный размер земельного участка 2500 кв. м..

Границы проектируемых земельных участков сформированы согласно существующему землепользованию, на основании произведенных топографо-геодезических измерений, а так же в соответствии с данными единого государственного кадастра недвижимости.

4. Общие сведения о границах земельных участков и их характеристиках.

Сведения о характеристиках вновь образуемых и уточняемых земельных участках представлены в таблицах 1, 2.

Сведения о границах вновь образуемых и уточняемых земельных участках представлены в таблице 3.

Ведомость образуемых земельных участков

Таблица 1

Условный номер земельного участка	Местоположение	Категория земель	Разрешенное использование	Площадь образуемого земельного участка, м ²
:ЗУ1	Российская Федерация, Иркутская область, г. Усолье-Сибирское, ул. Энгельса, з/у 32	Земли населенных пунктов	Блокированная жилая застройка 2.3.	1289
:ЗУ2	Российская Федерация, Иркутская область, г. Усолье-Сибирское, ул. Энгельса, з/у 34	Земли населенных пунктов	Блокированная жилая застройка 2.3.	1559
:ЗУ3	Российская Федерация, Иркутская область, г. Усолье-Сибирское, ул. Розы Люксембург, з/у 38	Земли населенных пунктов	Блокированная жилая застройка 2.3.	1375
:ЗУ4	Российская Федерация, Иркутская область, г. Усолье-Сибирское, ул Аксакова, з/у 7	Земли населенных пунктов	Блокированная жилая застройка 2.3.	1579

Ведомость уточняемых земельных участков

Таблица 2

Кадастровый номер земельного участка	Местоположение	Категория земель	Разрешенное использование	Площадь образуемого земельного участка, м2
38:31:000039:99	Российская Федерация, Иркутская область, г. Усолье-Сибирское, ул. Энгельса, з/у 26	Земли населенных пунктов	для индивидуального жилищного строительства	907
38:31:000039:95	Российская Федерация, Иркутская область, г. Усолье-Сибирское, ул. Энгельса, з/у 28-1	Земли населенных пунктов	Блокированная жилая застройка 2.3.	644
38:31:000039:100	Российская Федерация, Иркутская область, г. Усолье-Сибирское, ул. Энгельса, з/у 28-2	Земли населенных пунктов	Блокированная жилая застройка 2.3.	700
38:31:000039:116	Российская Федерация, Иркутская область, г. Усолье-Сибирское, ул. Энгельса, з/у 36	Земли населенных пунктов	для индивидуального жилищного строительства	538
38:31:000039:122	Российская Федерация, Иркутская область, г. Усолье-Сибирское, ул. Аксакова, з/у 5-1	Земли населенных пунктов	Блокированная жилая застройка 2.3.	538

Каталог координат земельных участков в системе МСК-38, зона 3

Таблица 2

№ п/п	38:31:000039:99		№ п/п	38:31:000039:122	
	X	Y		X	Y
1	435366.80	3292601.37	1	435299.61	3292625.43
2	435379.09	3292631.74	2	435286.62	3292630.08
3	435379.82	3292633.53	3	435288.12	3292633.82
4	435354.76	3292642.89	4	435281.72	3292635.92
5	435349.15	3292628.26	5	435280.38	3292632.56

6	435344.80	3292617.64	6	435274.09	3292616.67
7	435342.41	3292610.88	7	435269.00	3292603.10
8	435352.36	3292607.26	8	435267.80	3292600.01
9	435355.87	3292606.05	9	435286.58	3292592.91
10	435357.91	3292605.57	10	435287.15	3292594.34
№ п/п	38:31:000039:95		№ п/п	:3Y1	
	X	Y		X	Y
1	435354.76	3292642.89	1	435299.96	3292663.11
2	435337.18	3292649.44	2	435260.97	3292677.19
3	435336.39	3292647.22	3	435257.06	3292666.57
4	435333.29	3292638.46	4	435249.95	3292648.33
5	435325.12	3292615.74	5	435262.46	3292643.39
6	435338.89	3292611.39	6	435271.05	3292640.06
7	435339.08	3292611.88	7	435272.52	3292639.49
8	435342.41	3292610.88	8	435281.72	3292635.92
9	435344.80	3292617.64	9	435288.12	3292633.82
10	435349.15	3292628.26	10	435297.96	3292658.35
№ п/п	38:31:000039:100		№ п/п	:3Y2	
	X	Y		X	Y
1	435337.18	3292649.44	1	435260.97	3292677.19
2	435327.93	3292652.89	2	435213.64	3292694.27
3	435319.33	3292656.12	3	435203.44	3292664.23
4	435317.29	3292651.21	4	435220.59	3292658.35
5	435306.47	3292622.93	5	435224.67	3292656.87
6	435325.12	3292615.74	6	435231.67	3292654.37
7	435333.29	3292638.46	7	435240.18	3292651.82
8	435336.39	3292647.22	8	435244.58	3292650.40

			9	435249.95	3292648.33
№ п/п	38:31:000039:116		10	435257.06	3292666.57
	X	Y			
1	435213.64	3292694.27	№ п/п	:3У4	
2	435198.46	3292699.43		X	Y
3	435186.92	3292667.94	1	435262.46	3292643.39
4	435189.37	3292667.12	2	435249.95	3292648.33
5	435203.44	3292664.23	3	435244.58	3292650.40
					4
№ п/п	:3У3			5	435231.67
	X	Y	6	435224.67	3292656.87
1	435224.67	3292656.87	7	435221.37	3292647.57
2	435220.59	3292658.35	8	435220.58	3292647.70
3	435203.44	3292664.23	9	435218.82	3292642.85
4	435189.37	3292667.12	10	435216.71	3292637.77
5	435186.92	3292667.94	11	435210.34	3292621.74
6	435178.21	3292643.70	12	435249.11	3292607.09
7	435180.30	3292634.29	13	435250.60	3292610.89
8	435210.34	3292621.74	14	435253.02	3292616.88
9	435216.71	3292637.77			
10	435218.82	3292642.85			
11	435220.58	3292647.70			
12	435221.37	3292647.57			

5. Сведения о зонах действия публичных сервитутов.

Согласно ст.23 Земельного кодекса РФ от 25.10.2005 №136-ФЗ может устанавливаться право ограниченного пользования чужим земельным участком (сервитут).

Границы зон действия публичных сервитутов для обеспечения беспрепятственного подхода или подъезда ко всем без исключения земельным участкам, сохранности и создания нормальных условий эксплуатации объектов инженерно-технического обеспечения устанавливаются по части проездов, а

также в соответствии с границами охранных зон, с учетом принципа наименьшего обременения для земельного участка, в отношении которого он установлен.

Настоящим проектом установление публичных сервитутов не предусмотрено.

6. Сведения об особо охраняемых природных территориях

Согласно данных генерального плана, утвержденного Решением городской Думы муниципального образования города Усолье-Сибирское от 17.07. 2009 г №43/4, территория в районе проектируемых земельных участков находится вне особо охраняемых природных территорий федерального, регионального и местного значения.

7. Заключение

В результате подготовки проекта планировки и проекта межевания территории в его составе, были установлены красные линии, отделяющие территории общего пользования от застроенной территории, границы подлежащих образованию земельных участков, установлено отсутствие на земельном участке границ зон с особыми условиями использования территорий. Разработаны чертежи проектов планировки и межевания территории в М 1:2000 и 1:500 на основе топографической съемки территории.

СПИСОК ИСПОЛЬЗУЕМЫХ НОРМАТИВНО-ТЕХНИЧЕСКИХ ДОКУМЕНТОВ

1. Градостроительный кодекс РФ;
2. Земельный кодекс РФ;
3. Федеральный закон от 10.01.2002г. №7-ФЗ «Об охране окружающей среды»;
4. Федеральный закон от 21.02.1992г. №2395-1 «О недрах».
5. СП 42.13330.2011 "Градостроительство. Планировка и застройка городских и сельских поселений";
6. СНиП 11-04-2003 «Инструкция о порядке разработки, согласования экспертизы и утверждения градостроительной документации».
8. "Технический регламент о требованиях пожарной безопасности" от 22 июля 2008 г. N 123-ФЗ;
9. СанПиН 2.2.1/2.1.1.1200-03 «Санитарно-защитные зоны и санитарная классификация предприятий, сооружений и иных объектов»;
10. «Правила установления охранных зон объектов электросетевого хозяйства и особых условий использования земельных участков, расположенных в границах таких зон», утвержденными постановлением Правительства Российской Федерации от 24 февраля 2009 года № 160.

Кадастровый инженер _____ /Коснырев Н.В./

должность

м.п.

подпись

ПРОЕКТ ПЛАНИРОВКИ ТЕРРИТОРИИ

Графические материалы

Ситуационный план

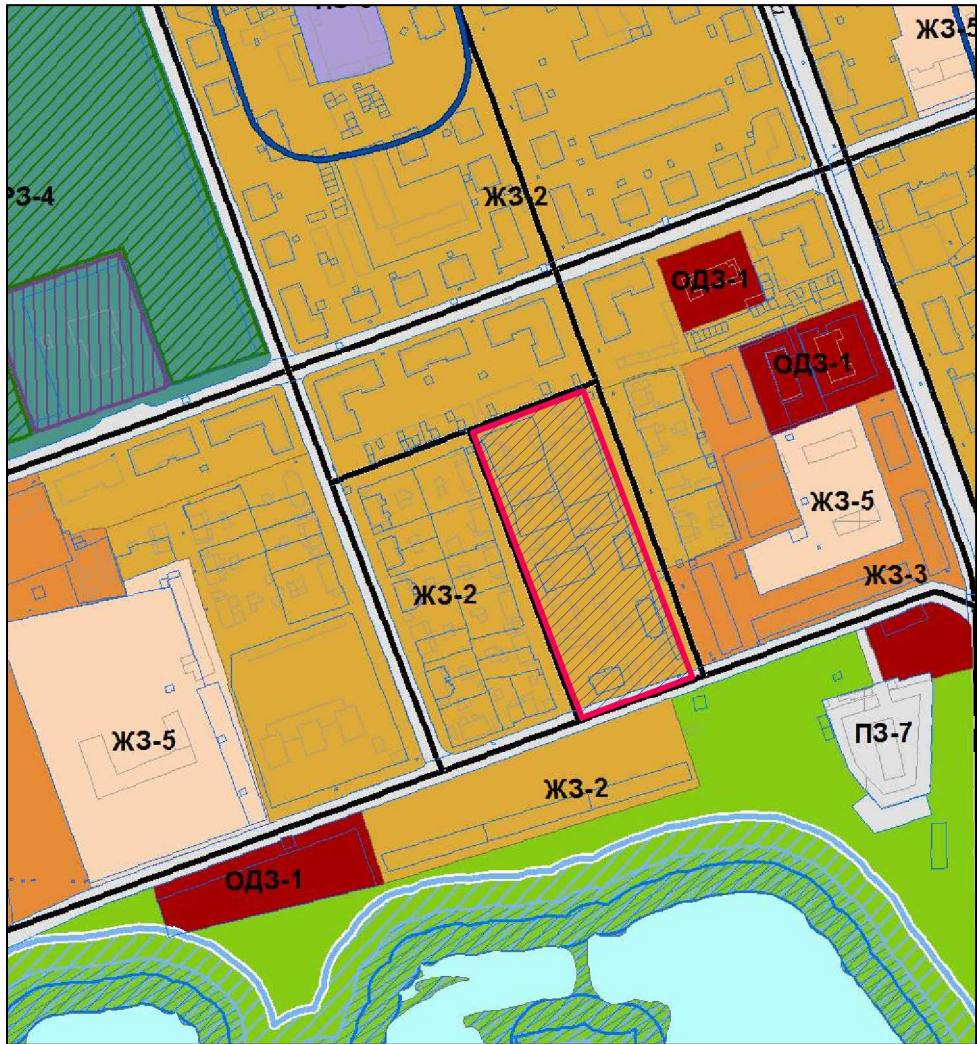


Условные обозначения:



- граница территории, применительно к которой разработан проект планировки и межевания территории

Фрагмент правил землепользования и застройки г. Усолье-Сибирское



Условные обозначения:



- граница территории, применительно к которой разработан проект планировки и межевания территории



- Зоны застройки малоэтажными секционными и блокированными жилыми домами (1-4 эт.)



- Зоны застройки среднеэтажными жилыми домами (5-8 эт.)








- Зоны делового, общественного и коммерческого назначения

ПЛАН ПЛАНИРОВКИ ТЕРРИТОРИИ



Условные обозначения:

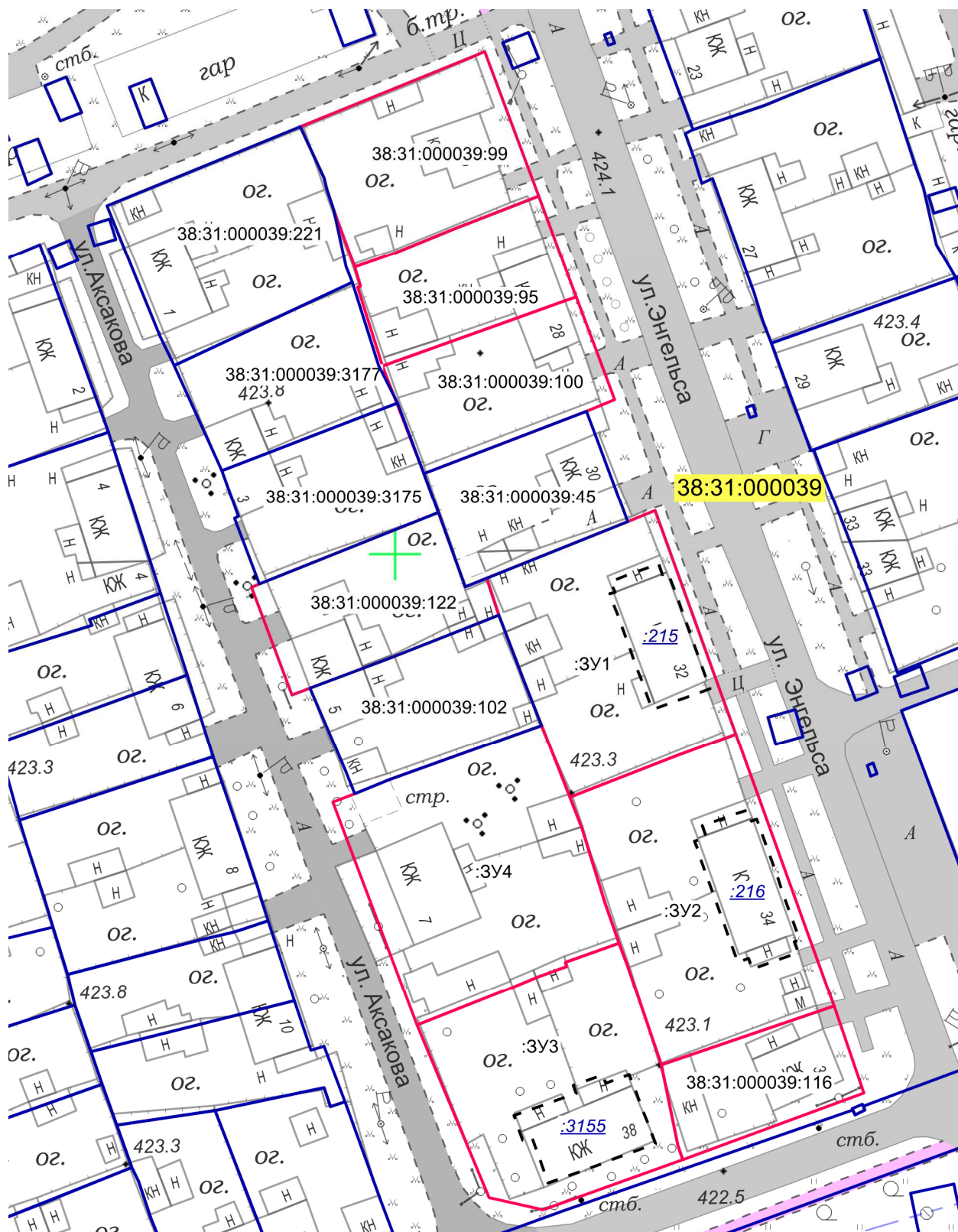
-  – границы проектируемых земельных участков
-  – территория общего пользования
-  – здания, строения
-  – границы земельных участков, зарегистрированных в ГКН
-  – красные линии улиц

часть 1.2

ПРОЕКТ МЕЖЕВАНИЯ ТЕРРИТОРИИ

Графические материалы

ПЛАН МЕЖЕВАНИЯ ТЕРРИТОРИИ



Масштаб 1:1000

Условные обозначения:

- — границы проектируемых земельных участков
- — границы земельных участков, зарегистрированных в ГКН
- - - — граница земельного участка, ликвидируемая при проведении кадастровых работ
- :ЗУ1 — кадастровый номер или обозначение земельного участка
- :216 — обозначение земельного участка, ликвидируемого при проведении кадастровых работ
- 38:31:000039 — номер кадастрового квартала

ПРИЛОЖЕНИЕ



Российская Федерация
Иркутская область

Администрация города Усолье-Сибирское

ПОСТАНОВЛЕНИЕ

от 29.05.2017 № 1194

О принятии решения о подготовке документации по планировке территории в районе ул. Энгельса – ул. Розы Люксембург – ул. Аксакова, г. Усолье-Сибирское, Иркутской области

Рассмотрев обращение гр. Лазаревой Н.И. № Л-1862 от 19.05.2017г. о подготовке документации по планировке территории в районе ул. Энгельса – ул. Розы Люксембург – ул. Аксакова, г. Усолье-Сибирское, Иркутской области, в соответствии со ст. 41, 42, 43, 45, 46 Градостроительного кодекса Российской Федерации №190-ФЗ от 29.12.2004г., руководствуясь Правилами землепользования и застройки муниципального образования «город Усолье-Сибирское», утвержденными решением городской Думы от 07.09.2016 г. № 60/6, ст.ст. 45, 55 Устава муниципального образования «город Усолье-Сибирское», администрация города Усолье-Сибирское

ПОСТАНОВЛЯЕТ:

1. Принять решение о подготовке проекта межевания территории в составе проекта планировки территории в районе ул. Энгельса – ул. Розы Люксембург – ул. Аксакова, г. Усолье-Сибирское, Иркутской области на основании предложения гр. Лазаревой Н.И.

2. Рекомендовать гр. Лазаревой Н.И. обеспечить подготовку проекта межевания территории в составе проекта планировки территории в районе ул. Энгельса – ул. Розы Люксембург – ул. Аксакова, г. Усолье-Сибирское, Иркутской области.

3. Опубликовать настоящее решение в газете «Официальное Усолье» и разместить на официальном сайте администрации города Усолье-Сибирское в информационно-телекоммуникационной сети «Интернет» (www.usolie-sibirskoe.ru).

4. Настоящее решение вступает в силу со дня официального опубликования и действует в течение одного года.

Глава администрации города

О.П. Жилкин

Копия верна:

И.о. начальника отдела учета и контроля документов и обращений граждан аппарата

М.А. Барика





РОССИЙСКАЯ ФЕДЕРАЦИЯ

Иркутская область

республика, край, область, автономная область, автономный округ,

г. Усолье-Сибирское

город, район

СВИДЕТЕЛЬСТВО

**на право собственности
на землю**

Серия РФ | ИРО-41

№ 829572

Выдано (дата – число, месяц, год) 06 сентября 1994г. на основании
Указа Президента Российской Федерации от 27 октября 1993 года № 1767
„О регулировании земельных отношений и развитии аграрной реформы в России” и
Постановления Главы администрации г. Усолье-Сибирское №660 от 21.04.1994 г.
(договора купли-продажи земли, решения органов местной администрации, иных

Фасхутдинов Сатаб Галеевич, г.п. рождения 1925
предусмотренных законом документов, номер, дата выдачи документа,

паспорт: VII-СТ № 548 180 выдан 21.12.1979г. ПВД Усолье-Сибирского горисполкома
наименование органа регистрации и номер регистрации)

проживает: г. Усолье-Сибирское, ул. Энгельса, 26
(Ф. И. О. гражданина, год рождения, паспортные данные)
(название предприятия, организации, юридический адрес)

приобретают право частной собственности на землю
(частной, общей совместной, общей долевой)

по адресу: г. Усолье-Сибирское, ул. Энгельса, 26

общей площадью 688.6 кв. м.

ОПИСАНИЕ СОБСТВЕННОСТИ

(земельный участок или земельная доля, категория земель, цель использования и виды угодий)

земли населенных пунктов

для индивидуального жилищного строительства

ОГРАНИЧЕНИЯ В ИСПОЛЬЗОВАНИИ И ОБРЕМЕНЕНИЯ УЧАСТКА ЗЕМЛИ:

нет

Свидетельство составлено в двух экземплярах, из которых первый выдан _____

Фасхутдинову С.Т. (Ф. И. О. гражданина, наименование предприятия, учреждения,

организации), второй хранится в _____

Комземресурсах г. Усолье-Сибирское
(наименование органа, выдавшего свидетельство)

Комземресурсы г. Усолье-Сибирское
Наименование органа, выдавшего свидетельство

Глявачев В.С. председатель
Подпись (Ф.И. О. регистратора)

м. п.

Регистрационная запись № 0061 от „29” августа 1994 года



Свидетельство на право собственности на землю является документом, удостоверяющим с момента регистрации право собственности на земельный участок и земельную долю при совершении сделок: купли-продажи, залога, аренды, а также осуществлении иных действий по распоряжению земельными участками в соответствии с действующим законодательством. В случае изъятия или выкупа земельного участка или земельной доли собственник имеет право получить его стоимость и возмещение причиненных убытков, включая упущенную выгоду.

Собственники земельных участков или земельных долей должны использовать их строго по целевому назначению.

Совершение сделок и иных действий по распоряжению земельным участком

№ доку-мента	Название документа	Дата выдачи	Дата регистра-ции доку-мента	Сумма сделки	Сторона, в пользу которой осуществ-лены данные действия	Подпись регистра-тора

При оформлении документов по сделкам, либо иным действиям в отношении участка, право собственности на который удостоверяется настоящим свидетельством, наименование сторон и описание участка должны строго соответствовать данным, указанным в свидетельстве.



МИНИСТЕРСТВО ЭКОНОМИЧЕСКОГО РАЗВИТИЯ
РОССИЙСКОЙ ФЕДЕРАЦИИ
ФЕДЕРАЛЬНАЯ СЛУЖБА ГОСУДАРСТВЕННОЙ РЕГИСТРАЦИИ,
КАДАСТРА И КАРТОГРАФИИ
(РОСРЕЕСТР)

УПРАВЛЕНИЕ ФЕДЕРАЛЬНОЙ СЛУЖБЫ ГОСУДАРСТВЕННОЙ РЕГИСТРАЦИИ,
КАДАСТРА И КАРТОГРАФИИ ПО ИРКУТСКОЙ ОБЛАСТИ
(Управление Росреестра по Иркутской области)

СВИДЕТЕЛЬСТВО О ГОСУДАРСТВЕННОЙ РЕГИСТРАЦИИ ПРАВА

(Иркутская область)

Дата выдачи:

03.06.2016

Документы-основания: • Решение Усольского городского суда Иркутской области от 13.04.2016, дата вступления в законную силу: 24.05.2016

Субъект (субъекты) права: Законнова Светлана Ромуальдо, дата рождения: 03.04.1977, место рождения: Иркутская область, г. Усолье-Сибирское, гражданство: Российская Федерация, СНИЛС: 114-409-686 44

Вид права: Собственность

Кадастровый(условный) номер: 38:31:000039:100

Объект права: Земельный участок, категория земель: земли населенных пунктов, разрешенное использование: для индивидуального жилищного строительства и ведения личного подсобного хозяйства, площадь 628 кв. м, адрес (местонахождение) объекта: Российская Федерация, Иркутская область, г. Усолье-Сибирское, ул. Энгельса, д. 28-2.

Существующие ограничения (обременения) права: не зарегистрировано

О чем в Едином государственном реестре прав на недвижимое имущество и сделок с ним "03" июня 2016 года сделана запись регистрации № 38-38/012-38/012/001/2016-4349/1

Государственный регистратор

(подпись, м.п.)

Каменева Н. Н.

38-38/012-38/012/001/2016-4349/1

Российская Федерция

Департамент Иркутской области по государственной регистрации прав
на недвижимое имущество и сделок с ним

Единый государственный реестр прав на недвижимое имущество и сделок с ним

СВИДЕТЕЛЬСТВО О ГОСУДАРСТВЕННОЙ РЕГИСТРАЦИИ ПРАВА

Основание

Свидетельство о праве на наследство по закону, выданное нотариусом Усольского нотариального округа Яковлевой Л.А. 05.04.2000г. за № 1-1223.

Субъект права

Тиунова Тамара Николаевна, 01.10.1939 г.р., паспорт: серия I-СТ №620525 от 24.06.1976 г., выдан ОВД Усолье-Сибирского горисполкома Иркутской обл., проживает по адресу: Иркутская область, Усолье-Сибирское г., Энгельса ул., д.28, кв.1

Вид права

Собственность

Объект права

Земельный участок, площадь 536,00 кв.м. 3

Адрес объекта

Иркутская обл., Усолье-Сибирское г., Энгельса ул., уч. N 28

Номер объекта

38:41:000000:00

**Ограничения
(обременения
права)**

не зарегистрированы

О чем в Едином государственном реестре прав на недвижимое имущество и сделок с ним

9 октября 2000 г. сделана запись регистрации № 38-01/16-15/2000-333

Регистратор _____

Карибская А.В.

(ф.и.о.)


(подпись)

Свидетельство выдано _____

"9"

_____ октября 2000 г.

