

**Генеральный план муниципального  
образования «город Усолье-Сибирское»  
Иркутской области**

**Заказчик: Администрация города Усолье-Сибирское**

**Муниципальный контракт № 238/2021  
от 07.06.2021**

**Исполнитель: ООО «Корпус»**

**Материалы по обоснованию  
Приложение 10.3 к Тому II**

г. Усолье-Сибирское, 2021

Филиал федерального государственного бюджетного учреждения "Федеральная кадастровая палата Федеральной службы государственной регистрации, кадастра и картографии" по Иркутской области  
полное наименование органа регистрации прав

Выписка из Единого государственного реестра недвижимости об объекте недвижимости

Сведения о характеристиках объекта недвижимости

На основании запроса от 11.12.2019, поступившего на рассмотрение 11.12.2019, сообщаем, что согласно записям Единого государственного реестра недвижимости:

Раздел 1 Лист 1

Земельный участок	
вид объекта недвижимости	
Лист №1 Раздел 1	Всего листов раздела 1: 3
Всего разделов: 8	
Всего листов выписки: 61	
12 декабря 2019г. № КУВИ-001/2019-30022830	
Кадастровый номер:	38:31:000005:339
Номер кадастрового квартала:	38:31:000005
Дата присвоения кадастрового номера:	11.01.2011
Ранее присвоенный государственный учетный номер:	данные отсутствуют
Адрес (местоположение):	Местоположение установлено относительно ориентира, расположенного в границах участка. Почтовый адрес ориентира: Иркутская область, г. Усолье-Сибирское, садоводство "Елочка".
Площадь, м2:	21631 +/- 51
Кадастровая стоимость, руб.:	1594853.63
Кадастровые номера расположенных в пределах земельного участка объектов недвижимости:	данные отсутствуют
Кадастровые номера объектов недвижимости, из которых образован объект недвижимости:	данные отсутствуют
Кадастровые номера образованных объектов недвижимости:	данные отсутствуют
Категория земель:	Земли населенных пунктов
Виды разрешенного использования:	Для ведения садоводства
Сведения о кадастровом инженеру:	данные отсутствуют
Сведения о лесах, водных объектах и об иных природных объектах, расположенных в пределах земельного участка:	данные отсутствуют
Сведения о том, что земельный участок полностью или частично расположен в границах зоны с особыми условиями использования территории или территории объекта культурного наследия:	данные отсутствуют
Сведения о том, что земельный участок расположен в границах особой экономической зоны, территории опережающего социально-экономического развития, зоны территориального развития в Российской Федерации, игорной зоны:	данные отсутствуют

полное наименование должности	подпись	инициалы, фамилия
-------------------------------	---------	-------------------

М.П.

Земельный участок			
вид объекта недвижимости			
Лист №2 Раздел 1	Всего листов раздела 1: 3	Всего разделов: 8	Всего листов выписки: 61
12 декабря 2019г. № КУВИ-001/2019-30022830			
Кадастровый номер:		38:31:000005:339	
Сведения о том, что земельный участок расположен в границах особо охраняемой природной территории, охотничьих угодий, лесничеств, лесопарков:		данные отсутствуют	
Сведения о результатах проведения государственного земельного надзора:		данные отсутствуют	
Сведения о расположении земельного участка в границах территории, в отношении которой утвержден проект межевания территории:		данные отсутствуют	
Условный номер земельного участка:		данные отсутствуют	
Сведения о принятии акта и (или) заключении договора, предусматривающих предоставление в соответствии с земельным законодательством исполнительным органом государственным органом власти или органом местного самоуправления, находящегося в государственной или муниципальной собственности земельного участка для строительства наемного дома социального использования или наемного дома коммерческого использования:		данные отсутствуют	
Сведения о том, что земельный участок или земельные участки образованы на основании решения об изъятии земельного участка и (или) расположенного на нем объекта недвижимости для государственных или муниципальных нужд:		данные отсутствуют	
Сведения о том, что земельный участок образован из земель или земельного участка, государственная собственность на которые не разграничена:		данные отсутствуют	
Сведения о наличии земельного спора о местоположении границ земельных участков:		данные отсутствуют	
Статус записи об объекте недвижимости:		Сведения об объекте недвижимости имеют статус "актуальные"	

полное наименование должности	подпись	инициалы, фамилия

М.П.

Земельный участок			
вид объекта недвижимости			
Лист №3 Раздел 1	Всего листов раздела 1: 3	Всего разделов: 8	Всего листов выписки: 61
12 декабря 2019г. № КУВИ-001/2019-30022830			
Кадастровый номер:		38:31:000005:339	
Особые отметки:		<p>Посредством данного земельного участка обеспечен доступ к земельному участку (земельным участкам) с кадастровым номером (кадастровыми номерами): 38:31:000005:442, 38:31:000005:443, 38:31:000005:444. Сведения об ограничениях права на объект недвижимости, обременениях данного объекта, не зарегистрированных в реестре прав, ограничений прав и обременений недвижимого имущества: Вид ограничения (обременения): Прочие ограничения прав и обременения объекта недвижимости. Вид ограничения (обременения): Прочие ограничения прав и обременения объекта недвижимости. Вид ограничения (обременения): Ограничения прав на земельный участок, предусмотренные статьями 56, 56.1 Земельного кодекса Российской Федерации; Срок действия: с 29.04.2015; Реквизиты документа-основания: Приказ ОАО "ИЭСК" "Об определении границ охранных зон объектов электросетевого хозяйства" от 09.06.2012 № 185 выдан: ОАО "ИЭСК". Вид ограничения (обременения): Ограничения прав на земельный участок, предусмотренные статьями 56, 56.1 Земельного кодекса Российской Федерации; Срок действия: с 29.04.2015; Реквизиты документа-основания: Приказ ОАО "ИЭСК" "Об определении границ охранных зон объектов электросетевого хозяйства" от 09.06.2012 № 185 выдан: ОАО "ИЭСК". Право (ограничение права, обременение объекта недвижимости) зарегистрировано на объект недвижимости с видом(-ами) разрешенного использования: Для ведения садоводства. Граница земельного участка пересекает границы земельных участков (земельного участка) с кадастровыми номерами (кадастровым номером) 38:31:000005:12, 38:31:000005:211.</p>	
Получатель выписки:		Торопкин Максим Викторович (представитель заявителя), Заявитель: Администрация города Усолье-Сибирское	

полное наименование должности	подпись	инициалы, фамилия

М.П.



## Выписка из Единого государственного реестра недвижимости об объекте недвижимости

## Сведения о зарегистрированных правах

Земельный участок			
вид объекта недвижимости			
Лист №1 Раздел 2	Всего листов раздела 2: 2	Всего разделов: 8	Всего листов выписки: 61
12 декабря 2019г. № КУВИ-001/2019-30022830			
Кадастровый номер:		38:31:000005:339	

1	Правообладатель (правообладатели):	1.1	Садоводческое некоммерческое товарищество "ЁЛОЧКА", ИНН: 3819005254, ОГРН: 1023802143804
2	Вид, номер и дата государственной регистрации права:	2.1	Собственность 38-38-12/013/2011-360 04.06.2011 00:00:00
3	Ограничение прав и обременение объекта недвижимости:	не зарегистрировано	
4	Договоры участия в долевом строительстве:	не зарегистрировано	
5	Заявленные в судебном порядке права требования:	данные отсутствуют	
6	Сведения о возражении в отношении зарегистрированного права:	данные отсутствуют	
7	Сведения о наличии решения об изъятии объекта недвижимости для государственных и муниципальных нужд:	данные отсутствуют	
8	Сведения о невозможности государственной регистрации без личного участия правообладателя или его законного представителя:	данные отсутствуют	
9	Правопритязания и сведения о наличии поступивших, но не рассмотренных заявлений о проведении государственной регистрации права (перехода, прекращения права), ограничения права или обременения объекта недвижимости, сделки в отношении объекта недвижимости	отсутствуют	

полное наименование должности	подпись	инициалы, фамилия
-------------------------------	---------	-------------------

М.П.

Земельный участок			
вид объекта недвижимости			
Лист №2 Раздел 2	Всего листов раздела 2: 2	Всего разделов: 8	Всего листов выписки: 61
12 декабря 2019г. № КУВИ-001/2019-30022830			
Кадастровый номер:		38:31:000005:339	
10	Сведения об осуществлении государственной регистрации сделки, права, ограничения права без необходимого в силу закона согласия третьего лица, органа:	данные отсутствуют	
11	Сведения о невозможности государственной регистрации перехода, прекращения, ограничения права на земельный участок из земель сельскохозяйственного назначения:	данные отсутствуют	

полное наименование должности	подпись	инициалы, фамилия

М.П.



## Выписка из Единого государственного реестра недвижимости об объекте недвижимости

## Описание местоположения земельного участка

Земельный участок			
вид объекта недвижимости			

Лист №1 Раздел 3.1	Всего листов раздела 3.1: 27	Всего разделов: 8	Всего листов выписки: 61
--------------------	------------------------------	-------------------	--------------------------

12 декабря 2019г. № КУВИ-001/2019-30022830

Кадастровый номер: 38:31:000005:339

## Описание местоположения границ земельного участка

№ п/п	Номер точки		Дирекционный угол	Горизонтальное проложение, м	Описание закрепления на местности	Кадастровые номера смежных участков	Сведения об адресах правообладателей смежных земельных участков
	начальная	конечная					
1	2	3	4	5	6	7	8
1	1.1.1	1.1.2	79°16.8'	4.57	данные отсутствуют	данные отсутствуют	данные отсутствуют
2	1.1.2	1.1.3	83°20.8'	2.42	данные отсутствуют	данные отсутствуют	данные отсутствуют
3	1.1.3	1.1.4	155°36.2'	36.29	данные отсутствуют	данные отсутствуют	данные отсутствуют
4	1.1.4	1.1.5	153°43.1'	19.04	данные отсутствуют	данные отсутствуют	данные отсутствуют
5	1.1.5	1.1.6	153°43.7'	12.22	данные отсутствуют	данные отсутствуют	данные отсутствуют
6	1.1.6	1.1.7	150°15.0'	26.64	данные отсутствуют	данные отсутствуют	данные отсутствуют
7	1.1.7	1.1.8	149°22.7'	19.22	данные отсутствуют	данные отсутствуют	данные отсутствуют
8	1.1.8	1.1.9	139°0.1'	29.39	данные отсутствуют	данные отсутствуют	данные отсутствуют
9	1.1.9	1.1.10	143°30.4'	40.15	данные отсутствуют	данные отсутствуют	данные отсутствуют
10	1.1.10	1.1.11	144°30.3'	21.67	данные отсутствуют	данные отсутствуют	данные отсутствуют
11	1.1.10	1.1.10			данные отсутствуют	38:31:000005:321(1)	данные отсутствуют
12	1.1.11	1.1.12	145°35.2'	30.06	данные отсутствуют	данные отсутствуют	данные отсутствуют
13	1.1.11	1.1.11			данные отсутствуют	38:31:000005:294	адрес отсутствует
14	1.1.12	1.1.13	141°9.4'	16.55	данные отсутствуют	данные отсутствуют	данные отсутствуют
15	1.1.13	1.1.14	77°14.5'	25.9	данные отсутствуют	данные отсутствуют	данные отсутствуют
16	1.1.14	1.1.15	151°6.7'	15.44	данные отсутствуют	38:31:000005:52	адрес отсутствует
17	1.1.15	1.1.16	149°19.7'	24.92	данные отсутствуют	данные отсутствуют	данные отсутствуют
18	1.1.16	1.1.17	147°52.7'	18.94	данные отсутствуют	данные отсутствуют	данные отсутствуют
19	1.1.17	1.1.18	147°58.8'	20.75	данные отсутствуют	данные отсутствуют	данные отсутствуют
20	1.1.18	1.1.19	142°22.2'	12.51	данные отсутствуют	данные отсутствуют	данные отсутствуют
21	1.1.19	1.1.20	150°47.1'	39.46	данные отсутствуют	данные отсутствуют	данные отсутствуют
22	1.1.19	1.1.19			данные отсутствуют	38:31:000005:281	обл Иркутская, г Усолье-Сибирское, ул Шевченко, д 11, кв 11
23	1.1.20	1.1.21	144°50.1'	8.4	данные отсутствуют	38:31:000005:49	адрес отсутствует
24	1.1.21	1.1.22	59°41.5'	14.11	данные отсутствуют	38:31:000005:49	адрес отсутствует
25	1.1.22	1.1.23	117°28.8'	3.36	данные отсутствуют	38:31:000005:49	адрес отсутствует

полное наименование должности	подпись	инициалы, фамилия
-------------------------------	---------	-------------------

М.П.

Земельный участок							
вид объекта недвижимости							
Лист №2 Раздел 3.1		Всего листов раздела 3.1: 27			Всего разделов: 8		Всего листов выписки: 61
12 декабря 2019г. № КУВИ-001/2019-30022830							
Кадастровый номер:				38:31:000005:339			
26	1.1.23	1.1.24	103°21.6'	3.29	данные отсутствуют	38:31:000005:49	адрес отсутствует
27	1.1.24	1.1.25	131°39.7'	17.24	данные отсутствуют	данные отсутствуют	данные отсутствуют
28	1.1.25	1.1.26	97°5.1'	8.84	данные отсутствуют	38:31:000005:22	адрес отсутствует
29	1.1.26	1.1.27	183°11.8'	3.95	данные отсутствуют	38:31:000005:22	адрес отсутствует
30	1.1.27	1.1.28	112°14.6'	4.33	данные отсутствуют	38:31:000005:22	адрес отсутствует
31	1.1.28	1.1.29	125°15.8'	20.61	данные отсутствуют	38:31:000005:22	адрес отсутствует
32	1.1.29	1.1.30	127°47.0'	4.9	данные отсутствуют	38:31:000005:22	адрес отсутствует
33	1.1.30	1.1.31	127°38.9'	2.65	данные отсутствуют	38:31:000005:22	адрес отсутствует
34	1.1.31	1.1.32	214°30.7'	14.53	данные отсутствуют	данные отсутствуют	данные отсутствуют
35	1.1.31	1.1.31			данные отсутствуют	38:31:000005:23	данные отсутствуют
36	1.1.32	1.1.33	233°21.2'	9.25	данные отсутствуют	38:31:000005:47	Иркутская область, г.Усолье-Сибирское, просп.Красных партизан, д.22, кв.100
37	1.1.33	1.1.34	309°2.3'	10.62	данные отсутствуют	38:31:000005:47	Иркутская область, г.Усолье-Сибирское, просп.Красных партизан, д.22, кв.100
38	1.1.34	1.1.35	34°12.3'	5.55	данные отсутствуют	38:31:000005:47	Иркутская область, г.Усолье-Сибирское, просп.Красных партизан, д.22, кв.100
39	1.1.35	1.1.36	304°2.1'	6.91	данные отсутствуют	38:31:000005:47	Иркутская область, г.Усолье-Сибирское, просп.Красных партизан, д.22, кв.100
40	1.1.36	1.1.37	24°47.2'	7.63	данные отсутствуют	данные отсутствуют	данные отсутствуют
41	1.1.37	1.1.38	321°14.5'	12.68	данные отсутствуют	данные отсутствуют	данные отсутствуют
42	1.1.38	1.1.39	313°25.6'	6.95	данные отсутствуют	данные отсутствуют	данные отсутствуют
43	1.1.39	1.1.40	305°31.1'	13.91	данные отсутствуют	данные отсутствуют	данные отсутствуют
44	1.1.40	1.1.41	299°2.8'	6.71	данные отсутствуют	данные отсутствуют	данные отсутствуют
45	1.1.41	1.1.42	252°38.0'	5.76	данные отсутствуют	данные отсутствуют	данные отсутствуют
46	1.1.42	1.1.43	231°27.7'	16.21	данные отсутствуют	данные отсутствуют	данные отсутствуют
47	1.1.43	1.1.44	224°16.9'	14.11	данные отсутствуют	данные отсутствуют	данные отсутствуют
48	1.1.44	1.1.45	150°28.1'	18.24	данные отсутствуют	данные отсутствуют	данные отсутствуют
49	1.1.45	1.1.46	143°45.5'	21.87	данные отсутствуют	данные отсутствуют	данные отсутствуют
50	1.1.45	1.1.45			данные отсутствуют	38:31:000005:270	Иркутская область, г.Усолье-Сибирское, ул.Республики, д.15, кв.22
51	1.1.46	1.1.47	146°42.0'	24.06	данные отсутствуют	38:31:000005:47	Иркутская область, г.Усолье-Сибирское, просп.Красных партизан, д.22, кв.100
52	1.1.47	1.1.48	145°43.6'	19.34	данные отсутствуют	38:31:000005:16	адрес отсутствует
53	1.1.48	1.1.49	148°11.0'	19.35	данные отсутствуют	данные отсутствуют	данные отсутствуют

полное наименование должности	подпись	инициалы, фамилия
-------------------------------	---------	-------------------

М.П.

Земельный участок							
вид объекта недвижимости							
Лист №3 Раздел 3.1		Всего листов раздела 3.1: 27			Всего разделов: 8		Всего листов выписки: 61
12 декабря 2019г. № КУВИ-001/2019-30022830							
Кадастровый номер:				38:31:000005:339			
54	1.1.49	1.1.50	149°40.0'	40.02	данные отсутствуют	данные отсутствуют	данные отсутствуют
55	1.1.49	1.1.49			данные отсутствуют	38:31:000005:266	Иркутская область, г.Усолье-Сибирское, ул.Интернациональная, д.22, кв.61
56	1.1.50	1.1.51	147°48.5'	11.77	данные отсутствуют	данные отсутствуют	данные отсутствуют
57	1.1.50	1.1.50			данные отсутствуют	38:31:000005:265	адрес отсутствует
58	1.1.51	1.1.52	159°53.6'	35.55	данные отсутствуют	данные отсутствуют	данные отсутствуют
59	1.1.52	1.1.53	158°11.4'	49.96	данные отсутствуют	данные отсутствуют	данные отсутствуют
60	1.1.53	1.1.54	158°59.8'	31.89	данные отсутствуют	данные отсутствуют	данные отсутствуют
61	1.1.54	1.1.55	160°32.8'	32.01	данные отсутствуют	данные отсутствуют	данные отсутствуют
62	1.1.55	1.1.56	150°9.9'	8.7	данные отсутствуют	данные отсутствуют	данные отсутствуют
63	1.1.56	1.1.57	139°10.8'	23.57	данные отсутствуют	данные отсутствуют	данные отсутствуют
64	1.1.57	1.1.58	140°17.0'	18.28	данные отсутствуют	38:31:000005:14	Иркутская область, г.Усолье-Сибирское, ул.Куйбышева, д.18, кв.75
65	1.1.58	1.1.59	84°1.6'	0.86	данные отсутствуют	38:31:000005:14	Иркутская область, г.Усолье-Сибирское, ул.Куйбышева, д.18, кв.75
66	1.1.59	1.1.60	133°43.2'	2.53	данные отсутствуют	38:31:000005:14	Иркутская область, г.Усолье-Сибирское, ул.Куйбышева, д.18, кв.75
67	1.1.60	1.1.61	48°22.9'	3.0	данные отсутствуют	38:31:000005:14	Иркутская область, г.Усолье-Сибирское, ул.Куйбышева, д.18, кв.75
68	1.1.61	1.1.62	85°40.1'	1.32	данные отсутствуют	38:31:000005:14	Иркутская область, г.Усолье-Сибирское, ул.Куйбышева, д.18, кв.75
69	1.1.62	1.1.63	50°52.3'	7.05	данные отсутствуют	38:31:000005:14	Иркутская область, г.Усолье-Сибирское, ул.Куйбышева, д.18, кв.75
70	1.1.63	1.1.64	51°40.9'	18.05	данные отсутствуют	38:31:000005:14	Иркутская область, г.Усолье-Сибирское, ул.Куйбышева, д.18, кв.75
71	1.1.64	1.1.65	52°42.5'	90.84	данные отсутствуют	данные отсутствуют	данные отсутствуют
72	1.1.65	1.1.66	168°24.7'	4.83	данные отсутствуют	данные отсутствуют	данные отсутствуют
73	1.1.66	1.1.67	233°29.6'	26.42	данные отсутствуют	38:31:000005:24	адрес отсутствует
74	1.1.67	1.1.68	232°32.5'	58.88	данные отсутствуют	данные отсутствуют	данные отсутствуют
75	1.1.68	1.1.69	232°22.7'	24.11	данные отсутствуют	38:31:000005:53	адрес отсутствует
76	1.1.69	1.1.70	191°35.5'	0.4	данные отсутствуют	38:31:000005:53	адрес отсутствует
77	1.1.70	1.1.71	230°56.9'	3.21	данные отсутствуют	38:31:000005:53	адрес отсутствует
78	1.1.71	1.1.72	235°45.8'	1.74	данные отсутствуют	38:31:000005:53	адрес отсутствует
79	1.1.72	1.1.73	206°46.1'	3.77	данные отсутствуют	38:31:000005:53	адрес отсутствует

полное наименование должности	подпись	инициалы, фамилия
-------------------------------	---------	-------------------

М.П.

Земельный участок							
вид объекта недвижимости							
Лист №4 Раздел 3.1		Всего листов раздела 3.1: 27			Всего разделов: 8		Всего листов выписки: 61
12 декабря 2019г. № КУВИ-001/2019-30022830							
Кадастровый номер:				38:31:000005:339			
80	1.1.73	1.1.74	138°23.4'	36.23	данные отсутствуют	38:31:000005:53	адрес отсутствует
81	1.1.74	1.1.75	139°38.2'	25.01	данные отсутствуют	данные отсутствуют	данные отсутствуют
82	1.1.75	1.1.76	135°41.3'	28.23	данные отсутствуют	данные отсутствуют	данные отсутствуют
83	1.1.76	1.1.77	140°50.0'	33.53	данные отсутствуют	данные отсутствуют	данные отсутствуют
84	1.1.77	1.1.78	139°12.5'	35.27	данные отсутствуют	38:31:000005:15	адрес отсутствует
85	1.1.78	1.1.79	51°24.5'	21.16	данные отсутствуют	38:31:000005:15	адрес отсутствует
86	1.1.79	1.1.80	60°41.5'	15.97	данные отсутствуют	данные отсутствуют	данные отсутствуют
87	1.1.80	1.1.81	228°24.1'	15.02	данные отсутствуют	38:31:000005:59	адрес отсутствует
88	1.1.81	1.1.82	228°8.8'	22.29	данные отсутствуют	38:31:000005:212	Иркутская область, г.Усолье-Сибирское, ул.Луначарского, д.39, кв.9
89	1.1.82	1.1.83	138°54.2'	64.82	данные отсутствуют	данные отсутствуют	данные отсутствуют
90	1.1.83	1.1.84	135°41.5'	19.35	данные отсутствуют	данные отсутствуют	данные отсутствуют
91	1.1.84	1.1.85	137°44.4'	20.42	данные отсутствуют	данные отсутствуют	данные отсутствуют
92	1.1.85	1.1.86	130°31.1'	10.41	данные отсутствуют	данные отсутствуют	данные отсутствуют
93	1.1.86	1.1.87	121°29.1'	10.74	данные отсутствуют	данные отсутствуют	данные отсутствуют
94	1.1.87	1.1.88	133°22.4'	42.1	данные отсутствуют	данные отсутствуют	данные отсутствуют
95	1.1.88	1.1.89	139°44.3'	18.15	данные отсутствуют	38:31:000005:8	Иркутская область, г.Усолье-Сибирское, просп.Космонавтов, д.52, кв.52
96	1.1.89	1.1.90	129°35.1'	3.0	данные отсутствуют	38:31:000005:8	Иркутская область, г.Усолье-Сибирское, просп.Космонавтов, д.52, кв.52
97	1.1.90	1.1.91	139°20.2'	38.81	данные отсутствуют	данные отсутствуют	данные отсутствуют
98	1.1.91	1.1.92	137°33.4'	22.36	данные отсутствуют	данные отсутствуют	данные отсутствуют
99	1.1.92	1.1.93	137°15.4'	35.38	данные отсутствуют	данные отсутствуют	данные отсутствуют
100	1.1.93	1.1.94	139°48.4'	20.25	данные отсутствуют	данные отсутствуют	данные отсутствуют
101	1.1.93	1.1.93			данные отсутствуют	38:31:000005:192	обл Иркутская, г Усолье-Сибирское, проезд Серегина, д 32а, кв 22
102	1.1.94	1.1.95	145°28.7'	15.67	данные отсутствуют	38:31:000005:21	Иркутская область, г.Усолье-Сибирское, ул.Интернациональная, д.89, кв.45
103	1.1.94	1.1.94			данные отсутствуют	38:31:000005:191	665460, обл Иркутская, г Усолье-Сибирское, ул Луначарского, д 17, кв 46
104	1.1.95	1.1.96	146°18.6'	6.31	данные отсутствуют	38:31:000005:21	Иркутская область, г.Усолье-Сибирское, ул.Интернациональная, д.89, кв.45
105	1.1.96	1.1.97	145°26.7'	55.85	данные отсутствуют	данные отсутствуют	данные отсутствуют
106	1.1.97	1.1.98	145°49.0'	32.48	данные отсутствуют	данные отсутствуют	данные отсутствуют

полное наименование должности	подпись	инициалы, фамилия
-------------------------------	---------	-------------------

М.П.

Земельный участок							
вид объекта недвижимости							
Лист №5 Раздел 3.1		Всего листов раздела 3.1: 27		Всего разделов: 8		Всего листов выписки: 61	
12 декабря 2019г. № КУВИ-001/2019-30022830							
Кадастровый номер:				38:31:000005:339			
107	1.1.98	1.1.99	146°38.7'	11.39	данные отсутствуют	данные отсутствуют	данные отсутствуют
108	1.1.99	1.1.10 0	145°19.1'	19.54	данные отсутствуют	38:31:000005:9	адрес отсутствует
109	1.1.100	1.1.10 1	145°9.2'	41.2	данные отсутствуют	данные отсутствуют	данные отсутствуют
110	1.1.101	1.1.10 2	148°10.4'	24.58	данные отсутствуют	данные отсутствуют	данные отсутствуют
111	1.1.102	1.1.10 3	141°29.3'	13.89	данные отсутствуют	данные отсутствуют	данные отсутствуют
112	1.1.103	1.1.10 4	124°7.6'	4.72	данные отсутствуют	данные отсутствуют	данные отсутствуют
113	1.1.104	1.1.10 5	91°37.1'	3.54	данные отсутствуют	данные отсутствуют	данные отсутствуют
114	1.1.105	1.1.10 6	60°5.3'	32.49	данные отсутствуют	данные отсутствуют	данные отсутствуют
115	1.1.106	1.1.10 7	51°55.7'	48.89	данные отсутствуют	данные отсутствуют	данные отсутствуют
116	1.1.107	1.1.10 8	341°59.5'	5.53	данные отсутствуют	данные отсутствуют	данные отсутствуют
117	1.1.108	1.1.10 9	316°40.1'	18.45	данные отсутствуют	данные отсутствуют	данные отсутствуют
118	1.1.109	1.1.11 0	319°19.6'	21.65	данные отсутствуют	данные отсутствуют	данные отсутствуют
119	1.1.110	1.1.111	324°45.4'	39.68	данные отсутствуют	данные отсутствуют	данные отсутствуют
120	1.1.111	1.1.11 2	325°57.8'	31.68	данные отсутствуют	данные отсутствуют	данные отсутствуют
121	1.1.112	1.1.11 3	1°3.7'	2.16	данные отсутствуют	данные отсутствуют	данные отсутствуют
122	1.1.113	1.1.11 4	324°55.9'	26.16	данные отсутствуют	данные отсутствуют	данные отсутствуют
123	1.1.114	1.1.11 5	326°0.5'	28.4	данные отсутствуют	данные отсутствуют	данные отсутствуют
124	1.1.115	1.1.11 6	325°6.7'	13.53	данные отсутствуют	данные отсутствуют	данные отсутствуют
125	1.1.116	1.1.11 7	327°53.7'	20.75	данные отсутствуют	данные отсутствуют	данные отсутствуют
полное наименование должности				подпись		инициалы, фамилия	

М.П.



Земельный участок							
вид объекта недвижимости							
Лист №6 Раздел 3.1		Всего листов раздела 3.1: 27		Всего разделов: 8		Всего листов выписки: 61	
12 декабря 2019г. № КУВИ-001/2019-30022830							
Кадастровый номер:				38:31:000005:339			
126	1.1.117	1.1.118	323°12.5'	20.45	данные отсутствуют	данные отсутствуют	данные отсутствуют
127	1.1.118	1.1.119	241°35.9'	1.53	данные отсутствуют	данные отсутствуют	данные отсутствуют
128	1.1.119	1.1.120	321°59.9'	27.97	данные отсутствуют	данные отсутствуют	данные отсутствуют
129	1.1.120	1.1.121	322°1.6'	9.77	данные отсутствуют	данные отсутствуют	данные отсутствуют
130	1.1.121	1.1.122	316°32.6'	43.56	данные отсутствуют	данные отсутствуют	данные отсутствуют
131	1.1.122	1.1.123	315°57.7'	20.66	данные отсутствуют	данные отсутствуют	данные отсутствуют
132	1.1.123	1.1.124	318°23.5'	19.25	данные отсутствуют	данные отсутствуют	данные отсутствуют
133	1.1.124	1.1.125	316°44.9'	39.61	данные отсутствуют	данные отсутствуют	данные отсутствуют
134	1.1.125	1.1.126	315°52.1'	42.42	данные отсутствуют	данные отсутствуют	данные отсутствуют
135	1.1.126	1.1.127	316°25.6'	19.88	данные отсутствуют	38:31:000005:183	адрес отсутствует
136	1.1.127	1.1.128	319°12.2'	18.43	данные отсутствуют	данные отсутствуют	данные отсутствуют
137	1.1.128	1.1.129	322°54.7'	20.5	данные отсутствуют	38:31:000005:187	адрес отсутствует
138	1.1.129	1.1.130	324°59.8'	11.73	данные отсутствуют	данные отсутствуют	данные отсутствуют
139	1.1.130	1.1.131	342°49.1'	14.59	данные отсутствуют	данные отсутствуют	данные отсутствуют
140	1.1.131	1.1.132	1°19.3'	11.71	данные отсутствуют	данные отсутствуют	данные отсутствуют
141	1.1.132	1.1.133	26°11.6'	25.53	данные отсутствуют	данные отсутствуют	данные отсутствуют
142	1.1.133	1.1.134	35°38.5'	6.44	данные отсутствуют	данные отсутствуют	данные отсутствуют
143	1.1.134	1.1.135	107°4.3'	9.3	данные отсутствуют	данные отсутствуют	данные отсутствуют

полное наименование должности	подпись	инициалы, фамилия
-------------------------------	---------	-------------------

М.П.

Земельный участок								
вид объекта недвижимости								
Лист №7 Раздел 3.1		Всего листов раздела 3.1: 27			Всего разделов: 8		Всего листов выписки: 61	
12 декабря 2019г. № КУВИ-001/2019-30022830								
Кадастровый номер:				38:31:000005:339				
144	1.1.135	1.1.13 6	247°38.6'	6.34	данные отсутствуют	данные отсутствуют	данные отсутствуют	
145	1.1.136	1.1.13 7	212°30.5'	12.1	данные отсутствуют	данные отсутствуют	данные отсутствуют	
146	1.1.137	1.1.13 8	205°45.5'	19.7	данные отсутствуют	данные отсутствуют	данные отсутствуют	
147	1.1.138	1.1.13 9	170°11.4'	13.26	данные отсутствуют	данные отсутствуют	данные отсутствуют	
148	1.1.139	1.1.14 0	150°0.0'	15.6	данные отсутствуют	данные отсутствуют	данные отсутствуют	
149	1.1.140	1.1.14 1	138°14.8'	12.24	данные отсутствуют	данные отсутствуют	данные отсутствуют	
150	1.1.141	1.1.14 2	158°4.6'	2.6	данные отсутствуют	данные отсутствуют	данные отсутствуют	
151	1.1.142	1.1.14 3	127°27.1'	4.14	данные отсутствуют	данные отсутствуют	данные отсутствуют	
152	1.1.143	1.1.14 4	140°33.7'	11.02	данные отсутствуют	38:31:000005:43	данные отсутствуют	
153	1.1.144	1.1.14 5	144°11.0'	10.99	данные отсутствуют	данные отсутствуют	данные отсутствуют	
154	1.1.145	1.1.14 6	135°30.5'	19.93	данные отсутствуют	38:31:000005:25	с11071973@mail.ru, Иркутская область, г.Усолье-Сибирское, пр.Серегина, д.7, кв.7	
155	1.1.146	1.1.14 7	136°5.6'	21.11	данные отсутствуют	данные отсутствуют	данные отсутствуют	
156	1.1.147	1.1.14 8	138°37.0'	19.95	данные отсутствуют	данные отсутствуют	данные отсутствуют	
157	1.1.148	1.1.14 9	135°52.0'	20.55	данные отсутствуют	данные отсутствуют	данные отсутствуют	
158	1.1.149	1.1.15 0	134°36.2'	19.41	данные отсутствуют	38:31:000005:42	адрес отсутствует	
159	1.1.150	1.1.15 1	136°58.6'	40.19	данные отсутствуют	данные отсутствуют	данные отсутствуют	
160	1.1.151	1.1.15 2	137°34.6'	39.49	данные отсутствуют	данные отсутствуют	данные отсутствуют	
161	1.1.151	1.1.15 1			данные отсутствуют	38:31:000005:155, 38:31:000005:55	Иркутская область, г.Усолье-Сибирское, просп.Красных Партизан, д.16, кв.9; адрес отсутствует	

полное наименование должности	подпись	инициалы, фамилия
-------------------------------	---------	-------------------

М.П.

Земельный участок							
вид объекта недвижимости							
Лист №8 Раздел 3.1		Всего листов раздела 3.1: 27			Всего разделов: 8		Всего листов выписки: 61
12 декабря 2019г. № КУВИ-001/2019-30022830							
Кадастровый номер:				38:31:000005:339			
162	1.1.152	1.1.153	138°31.5'	7.82	данные отсутствуют	38:31:000005:151	адрес отсутствует
163	1.1.152	1.1.152			данные отсутствуют	38:31:000005:153	адрес отсутствует
164	1.1.153	1.1.154	140°30.7'	34.97	данные отсутствуют	данные отсутствуют	данные отсутствуют
165	1.1.154	1.1.155	141°50.0'	20.15	данные отсутствуют	38:31:000005:147	адрес отсутствует
166	1.1.155	1.1.156	144°51.0'	19.92	данные отсутствуют	38:31:000005:41	Иркутская область, г.Усолье-Сибирское, ул.Стопани, д.61а, кв.28
167	1.1.156	1.1.157	145°27.1'	20.19	данные отсутствуют	38:31:000005:40	адрес отсутствует
168	1.1.157	1.1.158	145°11.6'	21.65	данные отсутствуют	данные отсутствуют	данные отсутствуют
169	1.1.158	1.1.159	146°24.7'	18.69	данные отсутствуют	38:31:000005:141	адрес отсутствует
170	1.1.159	1.1.160	148°20.4'	18.48	данные отсутствуют	38:31:000005:139	Иркутская область, г.Усолье-Сибирское, просп.Красных-Партизан, д.24, кв.53
171	1.1.160	1.1.161	147°8.2'	43.69	данные отсутствуют	данные отсутствуют	данные отсутствуют
172	1.1.161	1.1.162	142°3.5'	20.66	данные отсутствуют	данные отсутствуют	данные отсутствуют
173	1.1.162	1.1.163	136°17.1'	19.87	данные отсутствуют	38:31:000005:126	адрес отсутствует
174	1.1.163	1.1.164	139°38.5'	19.4	данные отсутствуют	данные отсутствуют	данные отсутствуют
175	1.1.164	1.1.165	102°15.5'	4.14	данные отсутствуют	данные отсутствуют	данные отсутствуют
176	1.1.165	1.1.166	92°35.0'	2.66	данные отсутствуют	данные отсутствуют	данные отсутствуют
177	1.1.166	1.1.167	83°17.4'	3.25	данные отсутствуют	данные отсутствуют	данные отсутствуют
178	1.1.167	1.1.168	47°19.3'	31.08	данные отсутствуют	данные отсутствуют	данные отсутствуют
179	1.1.168	1.1.169	51°53.8'	37.22	данные отсутствуют	38:31:000005:7	адрес отсутствует

полное наименование должности	подпись	инициалы, фамилия
-------------------------------	---------	-------------------

М.П.

Земельный участок							
вид объекта недвижимости							
Лист №9 Раздел 3.1		Всего листов раздела 3.1: 27			Всего разделов: 8		Всего листов выписки: 61
12 декабря 2019г. № КУВИ-001/2019-30022830							
Кадастровый номер:				38:31:000005:339			
180	1.1.169	1.1.170	356°43.8'	3.16	данные отсутствуют	38:31:000005:7	адрес отсутствует
181	1.1.170	1.1.171	325°59.3'	22.19	данные отсутствуют	38:31:000005:7	адрес отсутствует
182	1.1.171	1.1.172	325°28.2'	21.01	данные отсутствуют	38:31:000005:101	адрес отсутствует
183	1.1.172	1.1.173	326°43.4'	19.59	данные отсутствуют	38:31:000005:103	адрес отсутствует
184	1.1.173	1.1.174	325°49.0'	19.93	данные отсутствуют	38:31:000005:105	адрес отсутствует
185	1.1.174	1.1.175	325°30.7'	43.14	данные отсутствуют	данные отсутствуют	данные отсутствуют
186	1.1.175	1.1.176	323°5.9'	14.51	данные отсутствуют	данные отсутствуют	данные отсутствуют
187	1.1.176	1.1.177	302°9.1'	2.48	данные отсутствуют	данные отсутствуют	данные отсутствуют
188	1.1.177	1.1.178	326°10.0'	42.39	данные отсутствуют	данные отсутствуют	данные отсутствуют
189	1.1.178	1.1.179	323°23.9'	20.09	данные отсутствуют	38:31:000005:39	адрес отсутствует
190	1.1.179	1.1.180	319°36.8'	22.59	данные отсутствуют	данные отсутствуют	данные отсутствуют
191	1.1.180	1.1.181	318°46.8'	22.41	данные отсутствуют	38:31:000005:38	адрес отсутствует
192	1.1.181	1.1.182	321°36.8'	12.4	данные отсутствуют	данные отсутствуют	данные отсутствуют
193	1.1.182	1.1.183	322°7.9'	29.84	данные отсутствуют	данные отсутствуют	данные отсутствуют
194	1.1.183	1.1.184	319°26.0'	18.11	данные отсутствуют	38:31:000005:17	665460, обл Иркутская, Усольский р-н, п Озерный, ул Гаражная, д 13, кв 1
195	1.1.183	1.1.185			данные отсутствуют	38:31:000005:119	Иркутская область, г. Усолье-Сибирское, пр. Комсомольский, д. 67, кв. 24
196	1.1.184	1.1.186	318°19.5'	40.59	данные отсутствуют	данные отсутствуют	данные отсутствуют
197	1.1.185	1.1.187	312°58.0'	42.46	данные отсутствуют	данные отсутствуют	данные отсутствуют

полное наименование должности	подпись	инициалы, фамилия
-------------------------------	---------	-------------------

М.П.

Земельный участок							
вид объекта недвижимости							
Лист №10 Раздел 3.1			Всего листов раздела 3.1: 27		Всего разделов: 8		Всего листов выписки: 61
12 декабря 2019г. № КУВИ-001/2019-30022830							
Кадастровый номер:				38:31:000005:339			
198	1.1.186	1.1.187	307°0.9'	26.78	данные отсутствуют	данные отсутствуют	данные отсутствуют
199	1.1.187	1.1.188	296°10.9'	24.02	данные отсутствуют	данные отсутствуют	данные отсутствуют
200	1.1.188	1.1.189	303°42.7'	22.72	данные отсутствуют	данные отсутствуют	данные отсутствуют
201	1.1.188	1.1.188			данные отсутствуют	38:31:000005:140	адрес отсутствует
202	1.1.189	1.1.190	307°1.7'	14.43	данные отсутствуют	данные отсутствуют	данные отсутствуют
203	1.1.190	1.1.191	305°40.8'	14.93	данные отсутствуют	данные отсутствуют	данные отсутствуют
204	1.1.191	1.1.192	303°38.1'	14.46	данные отсутствуют	данные отсутствуют	данные отсутствуют
205	1.1.192	1.1.193	308°53.5'	12.76	данные отсутствуют	данные отсутствуют	данные отсутствуют
206	1.1.193	1.1.194	299°29.9'	9.52	данные отсутствуют	данные отсутствуют	данные отсутствуют
207	1.1.194	1.1.195	286°27.5'	9.81	данные отсутствуют	данные отсутствуют	данные отсутствуют
208	1.1.195	1.1.196	323°57.4'	7.63	данные отсутствуют	данные отсутствуют	данные отсутствуют
209	1.1.196	1.1.197	314°39.2'	16.33	данные отсутствуют	данные отсутствуют	данные отсутствуют
210	1.1.197	1.1.198	296°3.3'	9.54	данные отсутствуют	данные отсутствуют	данные отсутствуют
211	1.1.198	1.1.199	278°57.4'	5.4	данные отсутствуют	данные отсутствуют	данные отсутствуют
212	1.1.199	1.1.200	315°37.3'	26.07	данные отсутствуют	данные отсутствуют	данные отсутствуют
213	1.1.200	1.1.201	57°1.9'	7.94	данные отсутствуют	38:31:000005:18	адрес отсутствует
214	1.1.201	1.1.202	131°0.2'	59.95	данные отсутствуют	данные отсутствуют	данные отсутствуют
215	1.1.202	1.1.203	126°15.9'	8.33	данные отсутствуют	данные отсутствуют	данные отсутствуют

полное наименование должности	подпись	инициалы, фамилия
-------------------------------	---------	-------------------

М.П.

Земельный участок							
вид объекта недвижимости							
Лист №11 Раздел 3.1			Всего листов раздела 3.1: 27		Всего разделов: 8		Всего листов выписки: 61
12 декабря 2019г. № КУВИ-001/2019-30022830							
Кадастровый номер:				38:31:000005:339			
216	1.1.203	1.1.204	54°52.6'	1.77	данные отсутствуют	данные отсутствуют	данные отсутствуют
217	1.1.204	1.1.205	126°44.2'	17.91	данные отсутствуют	данные отсутствуют	данные отсутствуют
218	1.1.205	1.1.206	126°27.9'	44.4	данные отсутствуют	данные отсутствуют	данные отсутствуют
219	1.1.206	1.1.207	125°24.8'	15.5	данные отсутствуют	данные отсутствуют	данные отсутствуют
220	1.1.207	1.1.208	117°15.4'	16.29	данные отсутствуют	данные отсутствуют	данные отсутствуют
221	1.1.208	1.1.209	121°10.6'	26.31	данные отсутствуют	данные отсутствуют	данные отсутствуют
222	1.1.209	1.1.210	126°56.9'	14.49	данные отсутствуют	данные отсутствуют	данные отсутствуют
223	1.1.210	1.1.211	133°18.1'	11.69	данные отсутствуют	38:31:000005:340	Иркутская область, г.Усолье-Сибирское, просп.Химиков, д.5, кв.66
224	1.1.211	1.1.212	133°7.5'	18.37	данные отсутствуют	данные отсутствуют	данные отсутствуют
225	1.1.212	1.1.213	132°48.0'	32.42	данные отсутствуют	38:31:000005:443	данные отсутствуют
226	1.1.212	1.1.214			данные отсутствуют	38:31:000005:341	адрес отсутствует
227	1.1.213	1.1.215	66°17.9'	11.99	данные отсутствуют	38:31:000005:443	данные отсутствуют
228	1.1.214	1.1.216	61°3.8'	28.21	данные отсутствуют	данные отсутствуют	данные отсутствуют
229	1.1.215	1.1.217	60°34.3'	41.01	данные отсутствуют	данные отсутствуют	данные отсутствуют
230	1.1.215	1.1.218			данные отсутствуют	38:31:000005:128	адрес отсутствует
231	1.1.216	1.1.219	46°9.5'	9.1	данные отсутствуют	данные отсутствуют	данные отсутствуют
232	1.1.217	1.1.219	146°26.0'	3.89	данные отсутствуют	38:31:000005:19	адрес отсутствует
233	1.1.218	1.1.219	123°23.9'	2.18	данные отсутствуют	38:31:000005:19	адрес отсутствует

полное наименование должности	подпись	инициалы, фамилия
-------------------------------	---------	-------------------

М.П.

Земельный участок							
вид объекта недвижимости							
Лист №12 Раздел 3.1			Всего листов раздела 3.1: 27		Всего разделов: 8		Всего листов выписки: 61
12 декабря 2019г. № КУВИ-001/2019-30022830							
Кадастровый номер:				38:31:000005:339			
234	1.1.219	1.1.220	149°7.6'	24.83	данные отсутствуют	данные отсутствуют	данные отсутствуют
235	1.1.220	1.1.221	148°40.1'	19.75	данные отсутствуют	38:31:000005:26	адрес отсутствует
236	1.1.221	1.1.222	147°9.3'	34.05	данные отсутствуют	данные отсутствуют	данные отсутствуют
237	1.1.222	1.1.223	147°7.0'	19.1	данные отсутствуют	данные отсутствуют	данные отсутствуют
238	1.1.223	1.1.224	235°58.1'	4.2	данные отсутствуют	данные отсутствуют	данные отсутствуют
239	1.1.224	1.1.225	326°53.2'	27.05	данные отсутствуют	данные отсутствуют	данные отсутствуют
240	1.1.225	1.1.226	326°17.2'	20.12	данные отсутствуют	38:31:000005:37	адрес отсутствует
241	1.1.226	1.1.227	328°10.4'	22.0	данные отсутствуют	38:31:000005:6	адрес отсутствует
242	1.1.227	1.1.228	333°7.1'	18.64	данные отсутствуют	данные отсутствуют	данные отсутствуют
243	1.1.228	1.1.229	326°34.1'	6.14	данные отсутствуют	данные отсутствуют	данные отсутствуют
244	1.1.229	1.1.230	287°44.3'	4.17	данные отсутствуют	данные отсутствуют	данные отсутствуют
245	1.1.230	1.1.231	257°41.6'	5.3	данные отсутствуют	данные отсутствуют	данные отсутствуют
246	1.1.231	1.1.232	240°40.9'	78.28	данные отсутствуют	данные отсутствуют	данные отсутствуют
247	1.1.232	1.1.233	139°56.6'	6.15	данные отсутствуют	данные отсутствуют	данные отсутствуют
248	1.1.233	1.1.234	143°26.3'	21.59	данные отсутствуют	данные отсутствуют	данные отсутствуют
249	1.1.234	1.1.235	140°14.8'	21.27	данные отсутствуют	данные отсутствуют	данные отсутствуют
250	1.1.235	1.1.236	140°10.2'	24.32	данные отсутствуют	38:31:000005:4	Иркутская область, г.Усолье-Сибирское, ул.Куйбышева, д.11, кв.75
251	1.1.236	1.1.237	142°47.3'	12.73	данные отсутствуют	данные отсутствуют	данные отсутствуют

полное наименование должности	подпись	инициалы, фамилия
-------------------------------	---------	-------------------

М.П.

Земельный участок							
вид объекта недвижимости							
Лист №13 Раздел 3.1			Всего листов раздела 3.1: 27		Всего разделов: 8		Всего листов выписки: 61
12 декабря 2019г. № КУВИ-001/2019-30022830							
Кадастровый номер:				38:31:000005:339			
252	1.1.237	1.1.238	136°41.2'	23.08	данные отсутствуют	данные отсутствуют	данные отсутствуют
253	1.1.238	1.1.239	139°10.0'	18.78	данные отсутствуют	данные отсутствуют	данные отсутствуют
254	1.1.239	1.1.240	143°22.0'	33.53	данные отсутствуют	данные отсутствуют	данные отсутствуют
255	1.1.240	1.1.241	145°44.9'	20.13	данные отсутствуют	38:31:000005:1	адрес отсутствует
256	1.1.240	1.1.240			данные отсутствуют	38:31:000005:113	адрес отсутствует
257	1.1.241	1.1.242	146°18.6'	22.43	данные отсутствуют	данные отсутствуют	данные отсутствуют
258	1.1.242	1.1.243	143°42.8'	22.59	данные отсутствуют	данные отсутствуют	данные отсутствуют
259	1.1.243	1.1.244	146°20.1'	43.57	данные отсутствуют	данные отсутствуют	данные отсутствуют
260	1.1.243	1.1.243			данные отсутствуют	38:31:000005:106	Иркутская область, г.Усолье-Сибирское, просп.Красных-Партизан, д.41, кв.67
261	1.1.244	1.1.245	145°31.8'	19.77	данные отсутствуют	38:31:000005:102	адрес отсутствует
262	1.1.245	1.1.246	143°51.4'	20.8	данные отсутствуют	38:31:000005:5	адрес отсутствует
263	1.1.246	1.1.247	141°56.9'	17.07	данные отсутствуют	38:31:000005:100	адрес отсутствует
264	1.1.247	1.1.248	123°21.1'	3.75	данные отсутствуют	38:31:000005:100	адрес отсутствует
265	1.1.248	1.1.249	96°57.4'	3.38	данные отсутствуют	38:31:000005:100	адрес отсутствует
266	1.1.249	1.1.250	72°16.6'	4.07	данные отсутствуют	38:31:000005:100	адрес отсутствует
267	1.1.250	1.1.251	51°13.3'	33.15	данные отсутствуют	38:31:000005:100	адрес отсутствует
268	1.1.251	1.1.252	47°43.6'	6.69	данные отсутствуют	38:31:000005:100	адрес отсутствует
269	1.1.252	1.1.253	322°4.6'	3.16	данные отсутствуют	38:31:000005:100	адрес отсутствует

полное наименование должности	подпись	инициалы, фамилия
-------------------------------	---------	-------------------

М.П.



Земельный участок							
вид объекта недвижимости							
Лист №14 Раздел 3.1			Всего листов раздела 3.1: 27		Всего разделов: 8		Всего листов выписки: 61
12 декабря 2019г. № КУВИ-001/2019-30022830							
Кадастровый номер:				38:31:000005:339			
270	1.1.253	1.1.254	320°4.4'	9.11	данные отсутствуют	38:31:000005:100	адрес отсутствует
271	1.1.254	1.1.255	322°35.7'	3.85	данные отсутствуют	38:31:000005:100	адрес отсутствует
272	1.1.255	1.1.256	325°56.3'	6.0	данные отсутствуют	38:31:000005:100	адрес отсутствует
273	1.1.256	1.1.257	334°13.9'	1.29	данные отсутствуют	38:31:000005:100	адрес отсутствует
274	1.1.257	1.1.258	325°35.6'	19.31	данные отсутствуют	38:31:000005:5	адрес отсутствует
275	1.1.258	1.1.259	29°1.4'	5.32	данные отсутствуют	данные отсутствуют	данные отсутствуют
276	1.1.258	1.1.260			данные отсутствуют	38:31:000005:102	адрес отсутствует
277	1.1.259	1.1.261	51°55.8'	22.62	данные отсутствуют	данные отсутствуют	данные отсутствуют
278	1.1.260	1.1.262	24°23.0'	4.7	данные отсутствуют	данные отсутствуют	данные отсутствуют
279	1.1.261	1.1.263	42°39.1'	20.01	данные отсутствуют	данные отсутствуют	данные отсутствуют
280	1.1.262	1.1.264	358°53.3'	2.06	данные отсутствуют	данные отсутствуют	данные отсутствуют
281	1.1.263	1.1.265	148°10.9'	6.2	данные отсутствуют	38:31:000005:63	адрес отсутствует
282	1.1.264	1.1.266	261°44.0'	1.18	данные отсутствуют	данные отсутствуют	данные отсутствуют
283	1.1.265	1.1.267	222°58.7'	17.24	данные отсутствуют	данные отсутствуют	данные отсутствуют
284	1.1.266	1.1.268	165°3.5'	3.84	данные отсутствуют	данные отсутствуют	данные отсутствуют
285	1.1.267	1.1.269	228°28.3'	26.15	данные отсутствуют	38:31:000005:414	адрес отсутствует
286	1.1.268	1.1.270	150°24.2'	6.68	данные отсутствуют	38:31:000005:414	адрес отсутствует
287	1.1.269	1.1.270	145°25.9'	26.6	данные отсутствуют	38:31:000005:414	адрес отсутствует

полное наименование должности	подпись	инициалы, фамилия
-------------------------------	---------	-------------------

М.П.

Земельный участок							
вид объекта недвижимости							
Лист №15 Раздел 3.1		Всего листов раздела 3.1: 27			Всего разделов: 8		Всего листов выписки: 61
12 декабря 2019г. № КУВИ-001/2019-30022830							
Кадастровый номер:				38:31:000005:339			
288	1.1.270	1.1.27 1	133°44.3'	6.42	данные отсутствуют	38:31:000005:414	адрес отсутствует
289	1.1.271	1.1.27 2	50°9.8'	72.84	данные отсутствуют	данные отсутствуют	данные отсутствуют
290	1.1.272	1.1.27 3	53°7.0'	17.93	данные отсутствуют	38:31:000005:2	адрес отсутствует
291	1.1.273	1.1.27 4	52°58.2'	1.43	данные отсутствуют	38:31:000005:2	адрес отсутствует
292	1.1.274	1.1.27 5	31°13.8'	10.34	данные отсутствуют	данные отсутствуют	данные отсутствуют
293	1.1.275	1.1.27 6	9°22.3'	6.2	данные отсутствуют	данные отсутствуют	данные отсутствуют
294	1.1.276	1.1.27 7	339°43.9'	5.83	данные отсутствуют	данные отсутствуют	данные отсутствуют
295	1.1.277	1.1.27 8	325°57.3'	41.67	данные отсутствуют	38:31:000005:3	адрес отсутствует
296	1.1.278	1.1.27 9	326°8.8'	22.31	данные отсутствуют	38:31:000005:64	адрес отсутствует
297	1.1.279	1.1.28 0	325°50.9'	21.34	данные отсутствуют	данные отсутствуют	данные отсутствуют
298	1.1.280	1.1.28 1	265°29.2'	1.52	данные отсутствуют	данные отсутствуют	данные отсутствуют
299	1.1.281	1.1.28 2	265°39.4'	6.34	данные отсутствуют	данные отсутствуют	данные отсутствуют
300	1.1.282	1.1.28 3	234°32.3'	14.81	данные отсутствуют	данные отсутствуют	данные отсутствуют
301	1.1.283	1.1.28 4	244°31.1'	9.46	данные отсутствуют	данные отсутствуют	данные отсутствуют
302	1.1.284	1.1.28 5	270°49.1'	11.9	данные отсутствуют	данные отсутствуют	данные отсутствуют
303	1.1.285	1.1.28 6	267°40.9'	15.32	данные отсутствуют	данные отсутствуют	данные отсутствуют
304	1.1.286	1.1.28 7	230°33.3'	6.72	данные отсутствуют	данные отсутствуют	данные отсутствуют
305	1.1.287	1.1.28 8	309°48.4'	3.28	данные отсутствуют	данные отсутствуют	данные отсутствуют

полное наименование должности	подпись	инициалы, фамилия
-------------------------------	---------	-------------------

М.П.

Земельный участок							
вид объекта недвижимости							
Лист №16 Раздел 3.1			Всего листов раздела 3.1: 27		Всего разделов: 8		Всего листов выписки: 61
12 декабря 2019г. № КУВИ-001/2019-30022830							
Кадастровый номер:				38:31:000005:339			
306	1.1.288	1.1.289	50°58.3'	11.15	данные отсутствуют	данные отсутствуют	данные отсутствуют
307	1.1.289	1.1.290	93°10.4'	21.49	данные отсутствуют	данные отсутствуют	данные отсутствуют
308	1.1.290	1.1.291	80°57.5'	6.05	данные отсутствуют	данные отсутствуют	данные отсутствуют
309	1.1.291	1.1.292	61°10.6'	4.09	данные отсутствуют	данные отсутствуют	данные отсутствуют
310	1.1.292	1.1.293	57°2.6'	16.23	данные отсутствуют	данные отсутствуют	данные отсутствуют
311	1.1.293	1.1.294	68°54.5'	6.0	данные отсутствуют	данные отсутствуют	данные отсутствуют
312	1.1.294	1.1.295	68°55.2'	1.92	данные отсутствуют	данные отсутствуют	данные отсутствуют
313	1.1.295	1.1.296	317°55.6'	52.34	данные отсутствуют	данные отсутствуют	данные отсутствуют
314	1.1.296	1.1.297	315°8.4'	23.22	данные отсутствуют	38:31:000005:54	данные отсутствуют
315	1.1.297	1.1.298	307°45.2'	23.88	данные отсутствуют	данные отсутствуют	данные отсутствуют
316	1.1.298	1.1.299	303°35.2'	21.51	данные отсутствуют	данные отсутствуют	данные отсутствуют
317	1.1.299	1.1.300	309°10.4'	23.33	данные отсутствуют	данные отсутствуют	данные отсутствуют
318	1.1.300	1.1.301	306°57.8'	32.93	данные отсутствуют	данные отсутствуют	данные отсутствуют
319	1.1.301	1.1.302	305°40.4'	20.99	данные отсутствуют	38:31:000005:26	адрес отсутствует
320	1.1.302	1.1.303	310°59.4'	20.63	данные отсутствуют	данные отсутствуют	данные отсутствуют
321	1.1.303	1.1.304	310°48.7'	11.23	данные отсутствуют	38:31:000005:19	адрес отсутствует
322	1.1.304	1.1.305	30°19.4'	0.61	данные отсутствуют	38:31:000005:19	адрес отсутствует
323	1.1.305	1.1.306	317°57.5'	17.53	данные отсутствуют	38:31:000005:19	адрес отсутствует

полное наименование должности	подпись	инициалы, фамилия
-------------------------------	---------	-------------------

М.П.

Земельный участок							
вид объекта недвижимости							
Лист №17 Раздел 3.1			Всего листов раздела 3.1: 27		Всего разделов: 8		Всего листов выписки: 61
12 декабря 2019г. № КУВИ-001/2019-30022830							
Кадастровый номер:				38:31:000005:339			
324	1.1.306	1.1.307	318°31.7'	41.24	данные отсутствуют	данные отсутствуют	данные отсутствуют
325	1.1.307	1.1.308	322°23.6'	16.04	данные отсутствуют	данные отсутствуют	данные отсутствуют
326	1.1.308	1.1.309	316°44.2'	20.76	данные отсутствуют	данные отсутствуют	данные отсутствуют
327	1.1.309	1.1.310	314°48.5'	17.0	данные отсутствуют	38:31:000005:83	адрес отсутствует
328	1.1.310	1.1.311	309°50.2'	41.01	данные отсутствуют	данные отсутствуют	данные отсутствуют
329	1.1.311	1.1.312	239°37.3'	1.01	данные отсутствуют	данные отсутствуют	данные отсутствуют
330	1.1.312	1.1.313	310°25.2'	35.69	данные отсутствуют	данные отсутствуют	данные отсутствуют
331	1.1.313	1.1.314	312°5.0'	17.65	данные отсутствуют	38:31:000005:86	Иркутская область, г.Усолье-Сибирское, ул.Интернациональная, д.85, кв.58
332	1.1.314	1.1.315	42°0.8'	3.12	данные отсутствуют	данные отсутствуют	данные отсутствуют
333	1.1.315	1.1.316	129°57.6'	111.31	данные отсутствуют	данные отсутствуют	данные отсутствуют
334	1.1.316	1.1.317	40°26.3'	25.25	данные отсутствуют	данные отсутствуют	данные отсутствуют
335	1.1.317	1.1.318	358°51.7'	9.06	данные отсутствуют	данные отсутствуют	данные отсутствуют
336	1.1.318	1.1.319	139°40.8'	11.27	данные отсутствуют	данные отсутствуют	данные отсутствуют
337	1.1.319	1.1.320	227°40.2'	13.81	данные отсутствуют	данные отсутствуют	данные отсутствуют
338	1.1.320	1.1.321	213°20.9'	13.06	данные отсутствуют	данные отсутствуют	данные отсутствуют
339	1.1.321	1.1.322	168°17.3'	7.29	данные отсутствуют	данные отсутствуют	данные отсутствуют
340	1.1.322	1.1.323	152°23.2'	5.13	данные отсутствуют	данные отсутствуют	данные отсутствуют
341	1.1.323	1.1.324	140°1.6'	14.77	данные отсутствуют	данные отсутствуют	данные отсутствуют

полное наименование должности	подпись	инициалы, фамилия
-------------------------------	---------	-------------------

М.П.

Земельный участок							
вид объекта недвижимости							
Лист №18 Раздел 3.1			Всего листов раздела 3.1: 27		Всего разделов: 8		Всего листов выписки: 61
12 декабря 2019г. № КУВИ-001/2019-30022830							
Кадастровый номер:				38:31:000005:339			
342	1.1.324	1.1.325	139°32.5'	35.63	данные отсутствуют	данные отсутствуют	данные отсутствуют
343	1.1.325	1.1.326	136°14.5'	39.79	данные отсутствуют	данные отсутствуют	данные отсутствуют
344	1.1.326	1.1.327	130°39.8'	14.12	данные отсутствуют	данные отсутствуют	данные отсутствуют
345	1.1.327	1.1.328	126°58.7'	39.02	данные отсутствуют	данные отсутствуют	данные отсутствуют
346	1.1.328	1.1.329	126°40.2'	19.52	данные отсутствуют	данные отсутствуют	данные отсутствуют
347	1.1.329	1.1.330	128°45.6'	19.58	данные отсутствуют	данные отсутствуют	данные отсутствуют
348	1.1.329	1.1.331			данные отсутствуют	38:31:000005:73	адрес отсутствует
349	1.1.330	1.1.332	122°30.4'	5.1	данные отсутствуют	данные отсутствуют	данные отсутствуют
350	1.1.331	1.1.333	125°4.4'	35.4	данные отсутствуют	данные отсутствуют	данные отсутствуют
351	1.1.332	1.1.334	129°16.2'	12.46	данные отсутствуют	данные отсутствуют	данные отсутствуют
352	1.1.333	1.1.335	134°44.9'	27.33	данные отсутствуют	данные отсутствуют	данные отсутствуют
353	1.1.334	1.1.336	136°47.6'	45.86	данные отсутствуют	38:31:000005:69	адрес отсутствует
354	1.1.335	1.1.337	146°8.2'	72.77	данные отсутствуют	данные отсутствуют	данные отсутствуют
355	1.1.336	1.1.338	146°34.7'	19.55	данные отсутствуют	данные отсутствуют	данные отсутствуют
356	1.1.337	1.1.339	143°21.2'	13.34	данные отсутствуют	данные отсутствуют	данные отсутствуют
357	1.1.338	1.1.340	50°52.8'	8.56	данные отсутствуют	данные отсутствуют	данные отсутствуют
358	1.1.339	1.1.341	26°1.9'	7.2	данные отсутствуют	данные отсутствуют	данные отсутствуют
359	1.1.340	1.1.342	7°30.4'	32.99	данные отсутствуют	данные отсутствуют	данные отсутствуют

полное наименование должности	подпись	инициалы, фамилия
-------------------------------	---------	-------------------

М.П.

Земельный участок							
вид объекта недвижимости							
Лист №19 Раздел 3.1			Всего листов раздела 3.1: 27		Всего разделов: 8		Всего листов выписки: 61
12 декабря 2019г. № КУВИ-001/2019-30022830							
Кадастровый номер:				38:31:000005:339			
360	1.1.341	1.1.34 2	144°11.9'	3.54	данные отсутствуют	данные отсутствуют	данные отсутствуют
361	1.1.342	1.1.34 3	156°24.5'	3.45	данные отсутствуют	данные отсутствуют	данные отсутствуют
362	1.1.343	1.1.34 4	191°35.2'	24.35	данные отсутствуют	данные отсутствуют	данные отсутствуют
363	1.1.344	1.1.34 5	173°10.1'	9.67	данные отсутствуют	данные отсутствуют	данные отсутствуют
364	1.1.345	1.1.34 6	65°2.9'	16.83	данные отсутствуют	данные отсутствуют	данные отсутствуют
365	1.1.346	1.1.34 7	156°21.5'	2.72	данные отсутствуют	данные отсутствуют	данные отсутствуют
366	1.1.347	1.1.34 8	242°6.5'	42.5	данные отсутствуют	данные отсутствуют	данные отсутствуют
367	1.1.348	1.1.34 9	231°43.6'	11.11	данные отсутствуют	данные отсутствуют	данные отсутствуют
368	1.1.349	1.1.35 0	231°40.5'	37.9	данные отсутствуют	данные отсутствуют	данные отсутствуют
369	1.1.350	1.1.35 1	230°0.1'	103.5	данные отсутствуют	данные отсутствуют	данные отсутствуют
370	1.1.351	1.1.35 2	231°59.8'	94.15	данные отсутствуют	данные отсутствуют	данные отсутствуют
371	1.1.352	1.1.35 3	232°47.8'	46.75	данные отсутствуют	данные отсутствуют	данные отсутствуют
372	1.1.353	1.1.35 4	238°9.0'	62.72	данные отсутствуют	данные отсутствуют	данные отсутствуют
373	1.1.354	1.1.35 5	237°13.7'	23.54	данные отсутствуют	данные отсутствуют	данные отсутствуют
374	1.1.355	1.1.35 6	238°5.7'	43.01	данные отсутствуют	данные отсутствуют	данные отсутствуют
375	1.1.356	1.1.35 7	231°40.1'	5.72	данные отсутствуют	данные отсутствуют	данные отсутствуют
376	1.1.357	1.1.35 8	169°41.1'	9.94	данные отсутствуют	данные отсутствуют	данные отсутствуют
377	1.1.358	1.1.35 9	213°13.1'	4.71	данные отсутствуют	38:31:000000:887	данные отсутствуют

полное наименование должности	подпись	инициалы, фамилия
-------------------------------	---------	-------------------

М.П.

Земельный участок							
вид объекта недвижимости							
Лист №20 Раздел 3.1			Всего листов раздела 3.1: 27		Всего разделов: 8		Всего листов выписки: 61
12 декабря 2019г. № КУВИ-001/2019-30022830							
Кадастровый номер:				38:31:000005:339			
378	1.1.359	1.1.360	350°36.3'	9.86	данные отсутствуют	38:31:000005:46	адрес отсутствует
379	1.1.360	1.1.361	327°14.7'	8.67	данные отсутствуют	38:31:000005:46	адрес отсутствует
380	1.1.361	1.1.362	321°10.3'	13.81	данные отсутствуют	38:31:000005:11	Иркутская область, Иркутский район, с.Хомутово, ул.Колхозная, д.50
381	1.1.362	1.1.363	326°20.2'	5.97	данные отсутствуют	38:31:000005:11	Иркутская область, Иркутский район, с.Хомутово, ул.Колхозная, д.50
382	1.1.363	1.1.364	348°6.0'	19.98	данные отсутствуют	данные отсутствуют	данные отсутствуют
383	1.1.364	1.1.365	333°9.4'	31.29	данные отсутствуют	данные отсутствуют	данные отсутствуют
384	1.1.365	1.1.366	329°31.1'	54.67	данные отсутствуют	данные отсутствуют	данные отсутствуют
385	1.1.366	1.1.367	336°24.4'	13.89	данные отсутствуют	данные отсутствуют	данные отсутствуют
386	1.1.367	1.1.368	327°0.4'	11.86	данные отсутствуют	данные отсутствуют	данные отсутствуют
387	1.1.368	1.1.369	326°4.1'	21.1	данные отсутствуют	данные отсутствуют	данные отсутствуют
388	1.1.369	1.1.370	319°32.9'	24.43	данные отсутствуют	данные отсутствуют	данные отсутствуют
389	1.1.370	1.1.371	317°50.5'	18.12	данные отсутствуют	данные отсутствуют	данные отсутствуют
390	1.1.371	1.1.372	311°42.3'	13.9	данные отсутствуют	данные отсутствуют	данные отсутствуют
391	1.1.372	1.1.373	306°41.8'	35.54	данные отсутствуют	данные отсутствуют	данные отсутствуют
392	1.1.373	1.1.374	305°12.2'	32.99	данные отсутствуют	данные отсутствуют	данные отсутствуют
393	1.1.374	1.1.375	38°52.1'	2.58	данные отсутствуют	данные отсутствуют	данные отсутствуют
394	1.1.375	1.1.376	124°1.4'	43.0	данные отсутствуют	данные отсутствуют	данные отсутствуют
395	1.1.376	1.1.377	129°47.7'	28.45	данные отсутствуют	38:31:000005:28	адрес отсутствует

полное наименование должности	подпись	инициалы, фамилия
-------------------------------	---------	-------------------

М.П.

Земельный участок							
вид объекта недвижимости							
Лист №21 Раздел 3.1		Всего листов раздела 3.1: 27			Всего разделов: 8		Всего листов выписки: 61
12 декабря 2019г. № КУВИ-001/2019-30022830							
Кадастровый номер:				38:31:000005:339			
396	1.1.377	1.1.378	130°10.3'	14.2	данные отсутствуют	38:31:000005:28	адрес отсутствует
397	1.1.378	1.1.379	142°16.1'	13.97	данные отсутствуют	38:31:000005:229	адрес отсутствует
398	1.1.379	1.1.380	139°2.6'	13.14	данные отсутствуют	данные отсутствуют	данные отсутствуют
399	1.1.380	1.1.381	140°1.7'	5.73	данные отсутствуют	38:31:000005:230	обл Иркутская, г Усолье-Сибирское, ул Интернациональная, д 36, кв 96
400	1.1.381	1.1.382	139°58.0'	9.31	данные отсутствуют	38:31:000005:230	обл Иркутская, г Усолье-Сибирское, ул Интернациональная, д 36, кв 96
401	1.1.382	1.1.383	146°28.9'	10.16	данные отсутствуют	38:31:000005:227	адрес отсутствует
402	1.1.383	1.1.384	144°28.7'	19.88	данные отсутствуют	38:31:000005:227	адрес отсутствует
403	1.1.384	1.1.385	156°22.9'	19.14	данные отсутствуют	данные отсутствуют	данные отсутствуют
404	1.1.385	1.1.386	148°21.4'	16.32	данные отсутствуют	данные отсутствуют	данные отсутствуют
405	1.1.386	1.1.387	147°28.4'	19.94	данные отсутствуют	данные отсутствуют	данные отсутствуют
406	1.1.387	1.1.388	159°7.1'	4.74	данные отсутствуют	данные отсутствуют	данные отсутствуют
407	1.1.388	1.1.389	145°56.0'	21.48	данные отсутствуют	данные отсутствуют	данные отсутствуют
408	1.1.389	1.1.390	151°34.3'	19.12	данные отсутствуют	38:31:000005:13	Иркутская область, г.Усолье-Сибирское, просп.Химиков, д.7, кв.99
409	1.1.390	1.1.391	251°44.2'	2.11	данные отсутствуют	данные отсутствуют	данные отсутствуют
410	1.1.391	1.1.392	161°19.2'	8.15	данные отсутствуют	данные отсутствуют	данные отсутствуют
411	1.1.392	1.1.393	171°57.5'	11.87	данные отсутствуют	данные отсутствуют	данные отсутствуют
412	1.1.393	1.1.394	119°19.4'	1.86	данные отсутствуют	данные отсутствуют	данные отсутствуют
413	1.1.394	1.1.395	117°46.9'	2.32	данные отсутствуют	38:31:000005:45	адрес отсутствует

полное наименование должности	подпись	инициалы, фамилия
-------------------------------	---------	-------------------

М.П.



Земельный участок							
вид объекта недвижимости							
Лист №22 Раздел 3.1			Всего листов раздела 3.1: 27		Всего разделов: 8		Всего листов выписки: 61
12 декабря 2019г. № КУВИ-001/2019-30022830							
Кадастровый номер:				38:31:000005:339			
414	1.1.395	1.1.39 6	133°3.4'	6.05	данные отсутствуют	38:31:000005:45	адрес отсутствует
415	1.1.396	1.1.39 7	131°4.3'	6.61	данные отсутствуют	38:31:000005:45	адрес отсутствует
416	1.1.397	1.1.39 8	119°34.9'	4.34	данные отсутствуют	38:31:000005:45	адрес отсутствует
417	1.1.398	1.1.39 9	102°28.5'	3.47	данные отсутствуют	38:31:000005:45	адрес отсутствует
418	1.1.399	1.1.40 0	59°6.8'	40.66	данные отсутствуют	38:31:000005:45	адрес отсутствует
419	1.1.400	1.1.40 1	60°51.3'	38.36	данные отсутствуют	данные отсутствуют	данные отсутствуют
420	1.1.401	1.1.40 2	10°20.9'	7.13	данные отсутствуют	данные отсутствуют	данные отсутствуют
421	1.1.402	1.1.40 3	325°9.8'	18.99	данные отсутствуют	данные отсутствуют	данные отсутствуют
422	1.1.403	1.1.40 4	324°51.7'	22.92	данные отсутствуют	38:31:000005:194	адрес отсутствует
423	1.1.404	1.1.40 5	325°43.1'	19.88	данные отсутствуют	данные отсутствуют	данные отсутствуют
424	1.1.405	1.1.40 6	326°29.8'	20.44	данные отсутствуют	38:31:000005:12	адрес отсутствует
425	1.1.406	1.1.40 7	219°17.3'	0.28	данные отсутствуют	38:31:000005:12	адрес отсутствует
426	1.1.407	1.1.40 8	326°0.3'	19.3	данные отсутствуют	38:31:000005:44	адрес отсутствует
427	1.1.408	1.1.40 9	326°27.7'	39.96	данные отсутствуют	данные отсутствуют	данные отсутствуют
428	1.1.409	1.1.41 0	323°58.4'	21.08	данные отсутствуют	38:31:000005:205	адрес отсутствует
429	1.1.410	1.1.41 1	326°39.1'	31.65	данные отсутствуют	данные отсутствуют	данные отсутствуют
430	1.1.411	1.1.41 2	321°32.5'	29.73	данные отсутствуют	данные отсутствуют	данные отсутствуют
431	1.1.412	1.1.41 3	320°17.6'	19.32	данные отсутствуют	38:31:000005:20	адрес отсутствует

полное наименование должности	подпись	инициалы, фамилия
-------------------------------	---------	-------------------

М.П.

Земельный участок							
вид объекта недвижимости							
Лист №23 Раздел 3.1			Всего листов раздела 3.1: 27		Всего разделов: 8		Всего листов выписки: 61
12 декабря 2019г. № КУВИ-001/2019-30022830							
Кадастровый номер:				38:31:000005:339			
432	1.1.412	1.1.41 2			данные отсутствуют	38:31:000005:211	адрес отсутствует
433	1.1.413	1.1.41 4	319°11.7'	18.65	данные отсутствуют	38:31:000005:213	адрес отсутствует
434	1.1.414	1.1.41 5	316°28.5'	42.86	данные отсутствуют	данные отсутствуют	данные отсутствуют
435	1.1.415	1.1.41 6	319°12.7'	18.97	данные отсутствуют	38:31:000005:217	адрес отсутствует; Иркутская область, г.Усолье-Сибирское
436	1.1.416	1.1.41 7	319°44.8'	28.63	данные отсутствуют	данные отсутствуют	данные отсутствуют
437	1.1.417	1.1.41 8	319°3.6'	14.88	данные отсутствуют	данные отсутствуют	данные отсутствуют
438	1.1.418	1.1.41 9	313°52.6'	18.76	данные отсутствуют	данные отсутствуют	данные отсутствуют
439	1.1.419	1.1.42 0	312°3.4'	29.05	данные отсутствуют	данные отсутствуют	данные отсутствуют
440	1.1.420	1.1.42 1	299°25.1'	4.58	данные отсутствуют	данные отсутствуют	данные отсутствуют
441	1.1.421	1.1.42 2	315°13.1'	33.3	данные отсутствуют	данные отсутствуют	данные отсутствуют
442	1.1.421	1.1.42 1			данные отсутствуют	38:31:000005:226	Иркутская область, г.Усолье-Сибирское, ул.Кирпичная, д.5
443	1.1.422	1.1.42 3	315°7.9'	21.59	данные отсутствуют	данные отсутствуют	данные отсутствуют
444	1.1.423	1.1.42 4	319°41.0'	16.63	данные отсутствуют	38:31:000005:10	адрес отсутствует
445	1.1.424	1.1.42 5	316°37.8'	6.71	данные отсутствуют	38:31:000005:10	адрес отсутствует
446	1.1.425	1.1.42 6	320°49.4'	51.01	данные отсутствуют	данные отсутствуют	данные отсутствуют
447	1.1.426	1.1.42 7	318°48.4'	20.03	данные отсутствуют	данные отсутствуют	данные отсутствуют
448	1.1.426	1.1.42 6			данные отсутствуют	38:31:000005:444	Иркутская область, г.Усолье-Сибирское, ул.Толбухина, д.58, кв.77
449	1.1.427	1.1.42 8	324°36.5'	22.24	данные отсутствуют	данные отсутствуют	данные отсутствуют

полное наименование должности	подпись	инициалы, фамилия
-------------------------------	---------	-------------------

М.П.

Земельный участок							
вид объекта недвижимости							
Лист №24 Раздел 3.1			Всего листов раздела 3.1: 27		Всего разделов: 8		Всего листов выписки: 61
12 декабря 2019г. № КУВИ-001/2019-30022830							
Кадастровый номер:				38:31:000005:339			
450	1.1.428	1.1.429	317°42.9'	33.44	данные отсутствуют	данные отсутствуют	данные отсутствуют
451	1.1.429	1.1.430	300°5.5'	4.51	данные отсутствуют	данные отсутствуют	данные отсутствуют
452	1.1.430	1.1.431	318°15.8'	33.05	данные отсутствуют	данные отсутствуют	данные отсутствуют
453	1.1.431	1.1.432	315°50.9'	26.29	данные отсутствуют	данные отсутствуют	данные отсутствуют
454	1.1.432	1.1.433	232°47.3'	3.03	данные отсутствуют	данные отсутствуют	данные отсутствуют
455	1.1.433	1.1.434	319°54.8'	23.7	данные отсутствуют	данные отсутствуют	данные отсутствуют
456	1.1.434	1.1.435	314°40.5'	26.14	данные отсутствуют	38:31:000005:251	адрес отсутствует
457	1.1.435	1.1.436	251°33.9'	1.3	данные отсутствуют	38:31:000005:251	адрес отсутствует
458	1.1.436	1.1.437	232°7.0'	6.11	данные отсутствуют	38:31:000005:251	адрес отсутствует
459	1.1.437	1.1.438	233°31.9'	1.72	данные отсутствуют	38:31:000005:251	адрес отсутствует
460	1.1.438	1.1.439	326°18.6'	0.58	данные отсутствуют	38:31:000005:251	адрес отсутствует
461	1.1.439	1.1.440	317°4.7'	3.51	данные отсутствуют	данные отсутствуют	данные отсутствуют
462	1.1.440	1.1.441	245°4.1'	16.46	данные отсутствуют	данные отсутствуют	данные отсутствуют
463	1.1.441	1.1.442	314°9.6'	4.82	данные отсутствуют	данные отсутствуют	данные отсутствуют
464	1.1.441	1.1.443			данные отсутствуют	38:31:000005:263	Иркутская область, г.Усолье-Сибирское, ул.Луначарского, д.45, кв.35
465	1.1.442	1.1.444	59°24.2'	34.28	данные отсутствуют	данные отсутствуют	данные отсутствуют
466	1.1.443	1.1.445	337°49.7'	44.49	данные отсутствуют	данные отсутствуют	данные отсутствуют
467	1.1.444	1.1.446	337°34.3'	16.98	данные отсутствуют	38:31:000005:269	адрес отсутствует; Иркутская область, г.Усолье-Сибирское, ул.Толбухина, д.58, кв.4

полное наименование должности	подпись	инициалы, фамилия
-------------------------------	---------	-------------------

М.П.

Земельный участок							
вид объекта недвижимости							
Лист №25 Раздел 3.1			Всего листов раздела 3.1: 27		Всего разделов: 8		Всего листов выписки: 61
12 декабря 2019г. № КУВИ-001/2019-30022830							
Кадастровый номер:				38:31:000005:339			
468	1.1.445	1.1.44 6	339°3.8'	14.78	данные отсутствуют	38:31:000005:48	данные отсутствуют
469	1.1.446	1.1.44 7	339°8.6'	47.66	данные отсутствуют	данные отсутствуют	данные отсутствуют
470	1.1.447	1.1.44 8	335°48.8'	16.6	данные отсутствуют	данные отсутствуют	данные отсутствуют
471	1.1.448	1.1.44 9	339°49.1'	18.46	данные отсутствуют	данные отсутствуют	данные отсутствуют
472	1.1.449	1.1.45 0	325°8.1'	12.98	данные отсутствуют	данные отсутствуют	данные отсутствуют
473	1.1.450	1.1.45 1	331°9.8'	9.7	данные отсутствуют	38:31:000005:50	данные отсутствуют
474	1.1.450	1.1.45 0			данные отсутствуют	38:31:000005:283	адрес отсутствует
475	1.1.451	1.1.45 2	330°37.1'	20.12	данные отсутствуют	данные отсутствуют	данные отсутствуют
476	1.1.452	1.1.45 3	326°17.9'	14.87	данные отсутствуют	38:31:000005:51	адрес отсутствует
477	1.1.453	1.1.45 4	325°56.2'	55.42	данные отсутствуют	данные отсутствуют	данные отсутствуют
478	1.1.453	1.1.45 3			данные отсутствуют	38:31:000005:447, 38:31:000005:290	адрес отсутствует; данные отсутствуют
479	1.1.454	1.1.45 5	328°36.9'	30.76	данные отсутствуют	38:31:000005:61	адрес отсутствует
480	1.1.455	1.1.45 6	332°7.7'	12.75	данные отсутствуют	данные отсутствуют	данные отсутствуют
481	1.1.456	1.1.45 7	317°58.1'	33.32	данные отсутствуют	данные отсутствуют	данные отсутствуют
482	1.1.457	1.1.45 8	328°3.2'	13.21	данные отсутствуют	данные отсутствуют	данные отсутствуют
483	1.1.458	1.1.45 9	333°26.1'	11.38	данные отсутствуют	данные отсутствуют	данные отсутствуют
484	1.1.459	1.1.46 0	64°29.6'	2.9	данные отсутствуют	данные отсутствуют	данные отсутствуют
485	1.1.460	1.1.46 1	152°44.8'	11.55	данные отсутствуют	данные отсутствуют	данные отсутствуют

полное наименование должности	подпись	инициалы, фамилия
-------------------------------	---------	-------------------

М.П.

Земельный участок							
вид объекта недвижимости							
Лист №26 Раздел 3.1			Всего листов раздела 3.1: 27		Всего разделов: 8		Всего листов выписки: 61
12 декабря 2019г. № КУВИ-001/2019-30022830							
Кадастровый номер:				38:31:000005:339			
486	1.1.461	1.1.46 2	142°32.3'	13.58	данные отсутствуют	38:31:000005:271	адрес отсутствует
487	1.1.462	1.1.46 3	134°27.7'	19.53	данные отсутствуют	38:31:000005:271	адрес отсутствует
488	1.1.463	1.1.46 4	143°15.8'	14.66	данные отсутствуют	38:31:000005:271	адрес отсутствует
489	1.1.464	1.1.46 5	46°31.3'	15.45	данные отсутствуют	38:31:000005:271	адрес отсутствует
490	1.1.465	1.1.46 6	353°41.2'	4.73	данные отсутствуют	данные отсутствуют	данные отсутствуют
491	1.1.466	1.1.46 7	333°34.6'	47.21	данные отсутствуют	данные отсутствуют	данные отсутствуют
492	1.1.467	1.1.46 8	327°12.4'	72.97	данные отсутствуют	данные отсутствуют	данные отсутствуют
493	1.1.468	1.1.46 9	327°20.9'	15.61	данные отсутствуют	данные отсутствуют	данные отсутствуют
494	1.1.469	1.1.47 0	257°30.3'	25.42	данные отсутствуют	данные отсутствуют	данные отсутствуют
495	1.1.470	1.1.47 1	318°28.0'	11.93	данные отсутствуют	данные отсутствуют	данные отсутствуют
496	1.1.471	1.1.47 2	327°44.1'	14.05	данные отсутствуют	данные отсутствуют	данные отсутствуют
497	1.1.472	1.1.47 3	323°25.3'	21.24	данные отсутствуют	данные отсутствуют	данные отсутствуют
498	1.1.473	1.1.47 4	325°14.0'	25.83	данные отсутствуют	данные отсутствуют	данные отсутствуют
499	1.1.474	1.1.47 5	323°11.8'	27.43	данные отсутствуют	данные отсутствуют	данные отсутствуют
500	1.1.474	1.1.47 4			данные отсутствуют	38:31:000005:321(2)	данные отсутствуют
501	1.1.475	1.1.47 6	326°50.4'	6.0	данные отсутствуют	данные отсутствуют	данные отсутствуют
502	1.1.476	1.1.47 7	318°7.8'	27.19	данные отсутствуют	данные отсутствуют	данные отсутствуют
503	1.1.477	1.1.47 8	325°36.5'	10.87	данные отсутствуют	данные отсутствуют	данные отсутствуют

полное наименование должности	подпись	инициалы, фамилия
-------------------------------	---------	-------------------

М.П.

Земельный участок							
вид объекта недвижимости							
Лист №27 Раздел 3.1			Всего листов раздела 3.1: 27		Всего разделов: 8		Всего листов выписки: 61
12 декабря 2019г. № КУВИ-001/2019-30022830							
Кадастровый номер:				38:31:000005:339			
504	1.1.478	1.1.47 9	329°19.2'	27.67	данные отсутствуют	данные отсутствуют	данные отсутствуют
505	1.1.479	1.1.48 0	327°14.0'	13.08	данные отсутствуют	данные отсутствуют	данные отсутствуют
506	1.1.479	1.1.47 9			данные отсутствуют	38:31:000005:328	адрес отсутствует
507	1.1.480	1.1.48 1	326°35.5'	3.38	данные отсутствуют	38:31:000005:27	адрес отсутствует
508	1.1.481	1.1.48 2	334°8.4'	4.72	данные отсутствуют	38:31:000005:27	адрес отсутствует
509	1.1.482	1.1.48 3	328°24.0'	4.79	данные отсутствуют	38:31:000005:27	адрес отсутствует
510	1.1.483	1.1.48 4	330°4.1'	0.76	данные отсутствуют	38:31:000005:27	адрес отсутствует
511	1.1.484	1.1.48 5	334°1.2'	13.15	данные отсутствуют	данные отсутствуют	данные отсутствуют
512	1.1.485	1.1.1	334°1.8'	44.35	данные отсутствуют	данные отсутствуют	данные отсутствуют

полное наименование должности	подпись	инициалы, фамилия

М.П.

## Выписка из Единого государственного реестра недвижимости об объекте недвижимости

## Описание местоположения земельного участка

Земельный участок			
вид объекта недвижимости			
Лист №1 Раздел 3.2	Всего листов раздела 3.2: 15	Всего разделов: 8	Всего листов выписки: 61
12 декабря 2019г. № КУВИ-001/2019-30022830			
Кадастровый номер:		38:31:000005:339	

Сведения о характерных точках границы земельного участка				
Система координат МСК-38, зона 3				
Номер точки	Координаты, м		Описание закрепления на местности	Средняя квадратичная погрешность определения координат характерных точек границ земельного участка, м
	X	Y		
1	2	3	4	5
1	438871.1	3286901.41	-	-
2	438871.95	3286905.9	-	-
3	438872.23	3286908.3	-	-
4	438839.18	3286923.29	-	-
5	438822.11	3286931.72	-	-
6	438811.15	3286937.13	-	-
7	438788.02	3286950.35	-	-
8	438771.48	3286960.14	-	-
9	438749.3	3286979.42	-	-
10	438717.02	3287003.3	-	-
11	438699.38	3287015.88	-	-
12	438674.58	3287032.87	-	-
13	438661.69	3287043.25	-	-
14	438667.41	3287068.51	-	-
15	438653.89	3287075.97	-	-
16	438632.46	3287088.68	-	-
17	438616.42	3287098.75	-	-
18	438598.83	3287109.75	-	-
19	438588.92	3287117.39	-	-
20	438554.48	3287136.65	-	-
21	438547.61	3287141.49	-	-
22	438554.73	3287153.67	-	-
23	438553.18	3287156.65	-	-
24	438552.42	3287159.85	-	-

полное наименование должности	подпись	инициалы, фамилия

М.П.

Земельный участок					
вид объекта недвижимости					
Лист №2 Раздел 3.2		Всего листов раздела 3.2: 15		Всего разделов: 8	Всего листов выписки: 61
12 декабря 2019г. № КУВИ-001/2019-30022830					
Кадастровый номер:		38:31:000005:339			
25	438540.96	3287172.73	-	-	
26	438539.87	3287181.5	-	-	
27	438535.93	3287181.28	-	-	
28	438534.29	3287185.29	-	-	
29	438522.39	3287202.12	-	-	
30	438519.39	3287205.99	-	-	
31	438517.77	3287208.09	-	-	
32	438505.8	3287199.86	-	-	
33	438500.28	3287192.44	-	-	
34	438506.97	3287184.19	-	-	
35	438511.56	3287187.31	-	-	
36	438515.43	3287181.58	-	-	
37	438522.36	3287184.78	-	-	
38	438532.25	3287176.84	-	-	
39	438537.03	3287171.79	-	-	
40	438545.11	3287160.47	-	-	
41	438548.37	3287154.6	-	-	
42	438546.65	3287149.1	-	-	
43	438536.55	3287136.42	-	-	
44	438526.45	3287126.57	-	-	
45	438510.58	3287135.56	-	-	
46	438492.94	3287148.49	-	-	
47	438472.83	3287161.7	-	-	
48	438456.85	3287172.59	-	-	
49	438440.41	3287182.79	-	-	
50	438405.87	3287203	-	-	
51	438395.91	3287209.27	-	-	
52	438362.53	3287221.49	-	-	
53	438316.15	3287240.05	-	-	
54	438286.38	3287251.48	-	-	
55	438256.2	3287262.14	-	-	
56	438248.65	3287266.47	-	-	
57	438230.81	3287281.88	-	-	

полное наименование должности	подпись	инициалы, фамилия
-------------------------------	---------	-------------------

М.П.



Земельный участок					
вид объекта недвижимости					
Лист №3 Раздел 3.2		Всего листов раздела 3.2: 15		Всего разделов: 8	Всего листов выписки: 61
12 декабря 2019г. № КУВИ-001/2019-30022830					
Кадастровый номер:			38:31:000005:339		
58	438216.75	3287293.56	-	-	
59	438216.84	3287294.42	-	-	
60	438215.09	3287296.25	-	-	
61	438217.08	3287298.49	-	-	
62	438217.18	3287299.81	-	-	
63	438221.63	3287305.28	-	-	
64	438232.82	3287319.44	-	-	
65	438287.86	3287391.71	-	-	
66	438283.13	3287392.68	-	-	
67	438267.41	3287371.44	-	-	
68	438231.6	3287324.7	-	-	
69	438216.88	3287305.6	-	-	
70	438216.49	3287305.52	-	-	
71	438214.47	3287303.03	-	-	
72	438213.49	3287301.59	-	-	
73	438210.12	3287299.89	-	-	
74	438183.03	3287323.95	-	-	
75	438163.97	3287340.15	-	-	
76	438143.77	3287359.87	-	-	
77	438117.77	3287381.05	-	-	
78	438091.07	3287404.09	-	-	
79	438104.27	3287420.63	-	-	
80	438112.09	3287434.56	-	-	
81	438102.12	3287423.33	-	-	
82	438087.25	3287406.73	-	-	
83	438038.4	3287449.34	-	-	
84	438024.55	3287462.86	-	-	
85	438009.44	3287476.59	-	-	
86	438002.68	3287484.5	-	-	
87	437997.07	3287493.66	-	-	
88	437968.16	3287524.26	-	-	
89	437954.31	3287535.99	-	-	
90	437952.4	3287538.3	-	-	

полное наименование должности	подпись	инициалы, фамилия
-------------------------------	---------	-------------------

М.П.

Земельный участок					
вид объекта недвижимости					
Лист №4 Раздел 3.2		Всего листов раздела 3.2: 15		Всего разделов: 8	Всего листов выписки: 61
12 декабря 2019г. № КУВИ-001/2019-30022830					
Кадастровый номер:			38:31:000005:339		
91	437922.96	3287563.59	-	-	
92	437906.46	3287578.68	-	-	
93	437880.48	3287602.69	-	-	
94	437865.01	3287615.76	-	-	
95	437852.1	3287624.64	-	-	
96	437846.85	3287628.14	-	-	
97	437800.85	3287659.82	-	-	
98	437773.98	3287678.07	-	-	
99	437764.47	3287684.33	-	-	
100	437748.4	3287695.45	-	-	
101	437714.59	3287718.99	-	-	
102	437693.71	3287731.95	-	-	
103	437682.84	3287740.6	-	-	
104	437680.19	3287744.51	-	-	
105	437680.09	3287748.05	-	-	
106	437696.29	3287776.21	-	-	
107	437726.44	3287814.7	-	-	
108	437731.7	3287812.99	-	-	
109	437745.12	3287800.33	-	-	
110	437761.54	3287786.22	-	-	
111	437793.95	3287763.32	-	-	
112	437820.2	3287745.59	-	-	
113	437822.36	3287745.63	-	-	
114	437843.77	3287730.6	-	-	
115	437867.32	3287714.72	-	-	
116	437878.42	3287706.98	-	-	
117	437896	3287695.95	-	-	
118	437912.38	3287683.7	-	-	
119	437911.65	3287682.35	-	-	
120	437933.69	3287665.13	-	-	
121	437941.39	3287659.12	-	-	
122	437973.01	3287629.16	-	-	
123	437987.86	3287614.8	-	-	

полное наименование должности	подпись	инициалы, фамилия
-------------------------------	---------	-------------------

М.П.

Земельный участок					
вид объекта недвижимости					
Лист №5 Раздел 3.2		Всего листов раздела 3.2: 15		Всего разделов: 8	Всего листов выписки: 61
12 декабря 2019г. № КУВИ-001/2019-30022830					
Кадастровый номер:			38:31:000005:339		
124	438002.25	3287602.02	-	-	
125	438031.1	3287574.88	-	-	
126	438061.55	3287545.34	-	-	
127	438075.95	3287531.64	-	-	
128	438089.9	3287519.6	-	-	
129	438106.25	3287507.24	-	-	
130	438115.86	3287500.51	-	-	
131	438129.8	3287496.2	-	-	
132	438141.51	3287496.47	-	-	
133	438164.42	3287507.74	-	-	
134	438169.65	3287511.49	-	-	
135	438166.92	3287520.38	-	-	
136	438164.51	3287514.52	-	-	
137	438154.31	3287508.02	-	-	
138	438136.57	3287499.46	-	-	
139	438123.5	3287501.72	-	-	
140	438109.99	3287509.52	-	-	
141	438100.86	3287517.67	-	-	
142	438098.45	3287518.64	-	-	
143	438095.93	3287521.93	-	-	
144	438087.42	3287528.93	-	-	
145	438078.51	3287535.36	-	-	
146	438064.29	3287549.33	-	-	
147	438049.08	3287563.97	-	-	
148	438034.11	3287577.16	-	-	
149	438019.36	3287591.47	-	-	
150	438005.73	3287605.29	-	-	
151	437976.35	3287632.71	-	-	
152	437947.2	3287659.35	-	-	
153	437941.34	3287664.53	-	-	
154	437914.35	3287686.77	-	-	
155	437898.51	3287699.22	-	-	
156	437882.22	3287710.69	-	-	

полное наименование должности	подпись	инициалы, фамилия
-------------------------------	---------	-------------------

М.П.

Земельный участок					
вид объекта недвижимости					
Лист №6 Раздел 3.2		Всего листов раздела 3.2: 15		Всего разделов: 8	Всего листов выписки: 61
12 декабря 2019г. № КУВИ-001/2019-30022830					
Кадастровый номер:			38:31:000005:339		
157	437865.59	3287722.14	-	-	
158	437847.81	3287734.5	-	-	
159	437832.24	3287744.84	-	-	
160	437816.51	3287754.54	-	-	
161	437779.81	3287778.25	-	-	
162	437763.52	3287790.95	-	-	
163	437749.16	3287804.68	-	-	
164	437734.38	3287817.24	-	-	
165	437733.5	3287821.29	-	-	
166	437733.38	3287823.95	-	-	
167	437733.76	3287827.18	-	-	
168	437754.83	3287850.03	-	-	
169	437777.8	3287879.32	-	-	
170	437780.95	3287879.14	-	-	
171	437799.34	3287866.73	-	-	
172	437816.65	3287854.82	-	-	
173	437833.03	3287844.07	-	-	
174	437849.52	3287832.87	-	-	
175	437885.08	3287808.44	-	-	
176	437896.68	3287799.73	-	-	
177	437898	3287797.63	-	-	
178	437933.21	3287774.03	-	-	
179	437949.34	3287762.05	-	-	
180	437966.55	3287747.41	-	-	
181	437983.41	3287732.64	-	-	
182	437993.13	3287724.94	-	-	
183	438016.69	3287706.62	-	-	
184	438030.45	3287694.84	-	-	
185	438060.77	3287667.85	-	-	
186	438089.71	3287636.78	-	-	
187	438105.83	3287615.4	-	-	
188	438116.43	3287593.84	-	-	
189	438129.04	3287574.94	-	-	

полное наименование должности	подпись	инициалы, фамилия
-------------------------------	---------	-------------------

М.П.

Земельный участок				
вид объекта недвижимости				
Лист №7	Раздел 3.2	Всего листов раздела 3.2: 15	Всего разделов: 8	Всего листов выписки: 61
12 декабря 2019г. № КУВИ-001/2019-30022830				
Кадастровый номер:		38:31:000005:339		
190	438137.73	3287563.42	-	-
191	438146.44	3287551.29	-	-
192	438154.45	3287539.25	-	-
193	438162.46	3287529.32	-	-
194	438167.15	3287521.03	-	-
195	438169.93	3287511.62	-	-
196	438176.1	3287507.13	-	-
197	438187.58	3287495.51	-	-
198	438191.77	3287486.94	-	-
199	438192.61	3287481.61	-	-
200	438211.24	3287463.38	-	-
201	438215.56	3287470.04	-	-
202	438176.23	3287515.28	-	-
203	438171.3	3287522	-	-
204	438172.32	3287523.45	-	-
205	438161.61	3287537.8	-	-
206	438135.22	3287573.51	-	-
207	438126.24	3287586.14	-	-
208	438118.78	3287600.62	-	-
209	438105.16	3287623.13	-	-
210	438096.45	3287634.71	-	-
211	438088.43	3287643.22	-	-
212	438075.87	3287656.63	-	-
213	438053.84	3287680.42	-	-
214	438058.66	3287691.4	-	-
215	438072.31	3287716.09	-	-
216	438092.46	3287751.81	-	-
217	438098.76	3287758.37	-	-
218	438095.52	3287760.52	-	-
219	438094.32	3287762.34	-	-
220	438073.01	3287775.08	-	-
221	438056.14	3287785.35	-	-
222	438027.53	3287803.82	-	-

полное наименование должности	подпись	инициалы, фамилия
-------------------------------	---------	-------------------

М.П.

Земельный участок					
вид объекта недвижимости					
Лист №8 Раздел 3.2		Всего листов раздела 3.2: 15		Всего разделов: 8	Всего листов выписки: 61
12 декабря 2019г. № КУВИ-001/2019-30022830					
Кадастровый номер:			38:31:000005:339		
223	438011.49	3287814.19	-	-	
224	438009.14	3287810.71	-	-	
225	438031.8	3287795.93	-	-	
226	438048.54	3287784.76	-	-	
227	438067.23	3287773.16	-	-	
228	438083.86	3287764.73	-	-	
229	438088.98	3287761.35	-	-	
230	438090.25	3287757.38	-	-	
231	438089.12	3287752.2	-	-	
232	438050.79	3287683.95	-	-	
233	438046.08	3287687.91	-	-	
234	438028.74	3287700.77	-	-	
235	438012.39	3287714.37	-	-	
236	437993.71	3287729.95	-	-	
237	437983.57	3287737.65	-	-	
238	437966.78	3287753.48	-	-	
239	437952.57	3287765.76	-	-	
240	437925.66	3287785.77	-	-	
241	437909.02	3287797.1	-	-	
242	437890.36	3287809.54	-	-	
243	437872.15	3287822.91	-	-	
244	437835.89	3287847.06	-	-	
245	437819.59	3287858.25	-	-	
246	437802.79	3287870.52	-	-	
247	437789.35	3287881.04	-	-	
248	437787.29	3287884.17	-	-	
249	437786.88	3287887.53	-	-	
250	437788.12	3287891.41	-	-	
251	437808.88	3287917.25	-	-	
252	437813.38	3287922.2	-	-	
253	437815.87	3287920.26	-	-	
254	437822.86	3287914.41	-	-	
255	437825.92	3287912.07	-	-	

полное наименование должности	подпись	инициалы, фамилия
-------------------------------	---------	-------------------

М.П.

Земельный участок					
вид объекта недвижимости					
Лист №9 Раздел 3.2		Всего листов раздела 3.2: 15		Всего разделов: 8	Всего листов выписки: 61
12 декабря 2019г. № КУВИ-001/2019-30022830					
Кадастровый номер:			38:31:000005:339		
256	437830.89	3287908.71	-	-	
257	437832.05	3287908.15	-	-	
258	437847.98	3287897.24	-	-	
259	437852.63	3287899.82	-	-	
260	437866.58	3287917.63	-	-	
261	437870.86	3287919.57	-	-	
262	437885.58	3287933.13	-	-	
263	437887.64	3287933.09	-	-	
264	437882.37	3287936.36	-	-	
265	437882.2	3287935.19	-	-	
266	437869.59	3287923.44	-	-	
267	437865.88	3287924.43	-	-	
268	437848.54	3287904.85	-	-	
269	437842.73	3287908.15	-	-	
270	437820.83	3287923.24	-	-	
271	437816.39	3287927.88	-	-	
272	437863.05	3287983.81	-	-	
273	437873.81	3287998.15	-	-	
274	437874.67	3287999.29	-	-	
275	437883.51	3288004.65	-	-	
276	437889.63	3288005.66	-	-	
277	437895.1	3288003.64	-	-	
278	437929.63	3287980.31	-	-	
279	437948.16	3287967.88	-	-	
280	437965.82	3287955.9	-	-	
281	437965.7	3287954.38	-	-	
282	437965.22	3287948.06	-	-	
283	437956.63	3287936	-	-	
284	437952.56	3287927.46	-	-	
285	437952.73	3287915.56	-	-	
286	437952.11	3287900.25	-	-	
287	437947.84	3287895.06	-	-	
288	437949.94	3287892.54	-	-	

полное наименование должности	подпись	инициалы, фамилия
-------------------------------	---------	-------------------

М.П.

Земельный участок				
вид объекта недвижимости				
Лист №10 Раздел 3.2		Всего листов раздела 3.2: 15		Всего разделов: 8
Всего листов выписки: 61				
12 декабря 2019г. № КУВИ-001/2019-30022830				
Кадастровый номер:			38:31:000005:339	
289	437956.96	3287901.2	-	-
290	437955.77	3287922.66	-	-
291	437956.72	3287928.63	-	-
292	437958.69	3287932.21	-	-
293	437967.52	3287945.83	-	-
294	437969.68	3287951.43	-	-
295	437970.37	3287953.22	-	-
296	438009.22	3287918.15	-	-
297	438025.68	3287901.77	-	-
298	438040.3	3287882.89	-	-
299	438052.2	3287864.97	-	-
300	438066.94	3287846.88	-	-
301	438086.74	3287820.57	-	-
302	438098.98	3287803.52	-	-
303	438112.51	3287787.95	-	-
304	438119.85	3287779.45	-	-
305	438120.38	3287779.76	-	-
306	438133.4	3287768.02	-	-
307	438164.3	3287740.71	-	-
308	438177.01	3287730.92	-	-
309	438192.13	3287716.69	-	-
310	438204.11	3287704.63	-	-
311	438230.38	3287673.14	-	-
312	438229.87	3287672.27	-	-
313	438253.01	3287645.1	-	-
314	438264.84	3287632	-	-
315	438267.16	3287634.09	-	-
316	438195.67	3287719.41	-	-
317	438214.89	3287735.79	-	-
318	438223.95	3287735.61	-	-
319	438215.36	3287742.9	-	-
320	438206.06	3287732.69	-	-
321	438195.15	3287725.51	-	-

полное наименование должности	подпись	инициалы, фамилия
-------------------------------	---------	-------------------

М.П.



Земельный участок				
вид объекта недвижимости				
Лист №11 Раздел 3.2		Всего листов раздела 3.2: 15		Всего разделов: 8
Всего листов выписки: 61				
12 декабря 2019г. № КУВИ-001/2019-30022830				
Кадастровый номер:			38:31:000005:339	
322	438188.01	3287726.99	-	-
323	438183.46	3287729.37	-	-
324	438172.14	3287738.86	-	-
325	438145.03	3287761.98	-	-
326	438116.29	3287789.5	-	-
327	438107.09	3287800.21	-	-
328	438083.62	3287831.38	-	-
329	438071.96	3287847.04	-	-
330	438059.7	3287862.31	-	-
331	438056.96	3287866.61	-	-
332	438036.62	3287895.58	-	-
333	438028.73	3287905.23	-	-
334	438009.49	3287924.64	-	-
335	437976.06	3287956.04	-	-
336	437915.63	3287996.59	-	-
337	437899.31	3288007.36	-	-
338	437888.61	3288015.32	-	-
339	437894.01	3288021.96	-	-
340	437900.48	3288025.12	-	-
341	437933.19	3288029.43	-	-
342	437930.32	3288031.5	-	-
343	437927.16	3288032.88	-	-
344	437903.31	3288027.99	-	-
345	437893.71	3288029.14	-	-
346	437900.81	3288044.4	-	-
347	437898.32	3288045.49	-	-
348	437878.44	3288007.93	-	-
349	437871.56	3287999.21	-	-
350	437848.06	3287969.48	-	-
351	437781.53	3287890.19	-	-
352	437723.56	3287816	-	-
353	437695.29	3287778.76	-	-
354	437662.19	3287725.48	-	-

полное наименование должности	подпись	инициалы, фамилия
-------------------------------	---------	-------------------

М.П.

Земельный участок				
вид объекта недвижимости				
Лист №12 Раздел 3.2		Всего листов раздела 3.2: 15		Всего разделов: 8
Всего листов выписки: 61				
12 декабря 2019г. № КУВИ-001/2019-30022830				
Кадастровый номер:			38:31:000005:339	
355	437649.45	3287705.69	-	-
356	437626.72	3287669.18	-	-
357	437623.17	3287664.69	-	-
358	437613.39	3287666.47	-	-
359	437609.45	3287663.89	-	-
360	437619.18	3287662.28	-	-
361	437626.47	3287657.59	-	-
362	437637.23	3287648.93	-	-
363	437642.2	3287645.62	-	-
364	437661.75	3287641.5	-	-
365	437689.67	3287627.37	-	-
366	437736.78	3287599.64	-	-
367	437749.51	3287594.08	-	-
368	437759.46	3287587.62	-	-
369	437776.97	3287575.84	-	-
370	437795.56	3287559.99	-	-
371	437808.99	3287547.83	-	-
372	437818.24	3287537.45	-	-
373	437839.48	3287508.95	-	-
374	437858.5	3287481.99	-	-
375	437860.51	3287483.61	-	-
376	437836.45	3287519.25	-	-
377	437818.24	3287541.11	-	-
378	437809.08	3287551.96	-	-
379	437798.03	3287560.51	-	-
380	437788.11	3287569.12	-	-
381	437783.72	3287572.8	-	-
382	437776.59	3287578.79	-	-
383	437768.12	3287584.4	-	-
384	437751.94	3287595.95	-	-
385	437734.4	3287603.62	-	-
386	437720.51	3287612.18	-	-
387	437703.7	3287622.9	-	-

полное наименование должности	подпись	инициалы, фамилия
-------------------------------	---------	-------------------

М.П.

Земельный участок				
вид объекта недвижимости				
Лист №13 Раздел 3.2		Всего листов раздела 3.2: 15		Всего разделов: 8
Всего листов выписки: 61				
12 декабря 2019г. № КУВИ-001/2019-30022830				
Кадастровый номер:			38:31:000005:339	
388	437699.27	3287624.59	-	-
389	437681.48	3287636.62	-	-
390	437664.67	3287645.72	-	-
391	437664.01	3287643.72	-	-
392	437656.29	3287646.33	-	-
393	437644.54	3287647.99	-	-
394	437643.63	3287649.61	-	-
395	437642.55	3287651.66	-	-
396	437638.42	3287656.08	-	-
397	437634.08	3287661.06	-	-
398	437631.94	3287664.83	-	-
399	437631.19	3287668.22	-	-
400	437652.06	3287703.11	-	-
401	437670.74	3287736.61	-	-
402	437677.75	3287737.89	-	-
403	437693.34	3287727.04	-	-
404	437712.08	3287713.85	-	-
405	437728.51	3287702.65	-	-
406	437745.55	3287691.37	-	-
407	437745.33	3287691.19	-	-
408	437761.33	3287680.4	-	-
409	437794.64	3287658.32	-	-
410	437811.69	3287645.92	-	-
411	437838.13	3287628.52	-	-
412	437861.41	3287610.03	-	-
413	437876.27	3287597.69	-	-
414	437890.39	3287585.5	-	-
415	437921.47	3287555.98	-	-
416	437935.83	3287543.59	-	-
417	437957.68	3287525.09	-	-
418	437968.92	3287515.34	-	-
419	437981.92	3287501.82	-	-
420	438001.38	3287480.25	-	-

полное наименование должности	подпись	инициалы, фамилия
-------------------------------	---------	-------------------

М.П.

Земельный участок				
вид объекта недвижимости				
Лист №14 Раздел 3.2		Всего листов раздела 3.2: 15		Всего разделов: 8
Всего листов выписки: 61				
12 декабря 2019г. № КУВИ-001/2019-30022830				
Кадастровый номер:			38:31:000005:339	
421	438003.63	3287476.26	-	-
422	438027.27	3287452.8	-	-
423	438042.57	3287437.57	-	-
424	438055.25	3287426.81	-	-
425	438060.13	3287422.2	-	-
426	438099.67	3287389.98	-	-
427	438114.74	3287376.79	-	-
428	438132.87	3287363.91	-	-
429	438157.61	3287341.41	-	-
430	438159.87	3287337.51	-	-
431	438184.53	3287315.51	-	-
432	438203.39	3287297.2	-	-
433	438201.56	3287294.79	-	-
434	438219.69	3287279.53	-	-
435	438238.07	3287260.94	-	-
436	438237.66	3287259.71	-	-
437	438233.91	3287254.89	-	-
438	438232.89	3287253.51	-	-
439	438233.37	3287253.19	-	-
440	438235.94	3287250.8	-	-
441	438229	3287235.87	-	-
442	438232.36	3287232.41	-	-
443	438249.81	3287261.92	-	-
444	438291.01	3287245.13	-	-
445	438306.71	3287238.65	-	-
446	438320.51	3287233.37	-	-
447	438365.05	3287216.4	-	-
448	438380.19	3287209.6	-	-
449	438397.52	3287203.23	-	-
450	438408.17	3287195.81	-	-
451	438416.67	3287191.13	-	-
452	438434.2	3287181.26	-	-
453	438446.57	3287173.01	-	-

полное наименование должности	подпись	инициалы, фамилия
-------------------------------	---------	-------------------

М.П.

Земельный участок					
вид объекта недвижимости					
Лист №15 Раздел 3.2		Всего листов раздела 3.2: 15		Всего разделов: 8	Всего листов выписки: 61
12 декабря 2019г. № КУВИ-001/2019-30022830					
Кадастровый номер:		38:31:000005:339			
454	438492.48	3287141.97	-	-	
455	438518.74	3287125.95	-	-	
456	438530.01	3287119.99	-	-	
457	438554.76	3287097.68	-	-	
458	438565.97	3287090.69	-	-	
459	438576.15	3287085.6	-	-	
460	438577.4	3287088.22	-	-	
461	438567.13	3287093.51	-	-	
462	438556.35	3287101.77	-	-	
463	438542.67	3287115.71	-	-	
464	438530.92	3287124.48	-	-	
465	438541.55	3287135.69	-	-	
466	438546.25	3287135.17	-	-	
467	438588.53	3287114.16	-	-	
468	438649.87	3287074.64	-	-	
469	438663.01	3287066.22	-	-	
470	438657.51	3287041.4	-	-	
471	438666.44	3287033.49	-	-	
472	438678.32	3287025.99	-	-	
473	438695.38	3287013.33	-	-	
474	438716.6	3286998.6	-	-	
475	438738.56	3286982.17	-	-	
476	438743.58	3286978.89	-	-	
477	438763.83	3286960.74	-	-	
478	438772.8	3286954.6	-	-	
479	438796.6	3286940.48	-	-	
480	438807.6	3286933.4	-	-	
481	438810.42	3286931.54	-	-	
482	438814.67	3286929.48	-	-	
483	438818.75	3286926.97	-	-	
484	438819.41	3286926.59	-	-	
485	438831.23	3286920.83	-	-	
486	438871.1	3286901.41	-	-	

полное наименование должности	подпись	инициалы, фамилия
-------------------------------	---------	-------------------

М.П.

Выписка из Единого государственного реестра недвижимости об объекте недвижимости  
Сведения о частях земельного участка

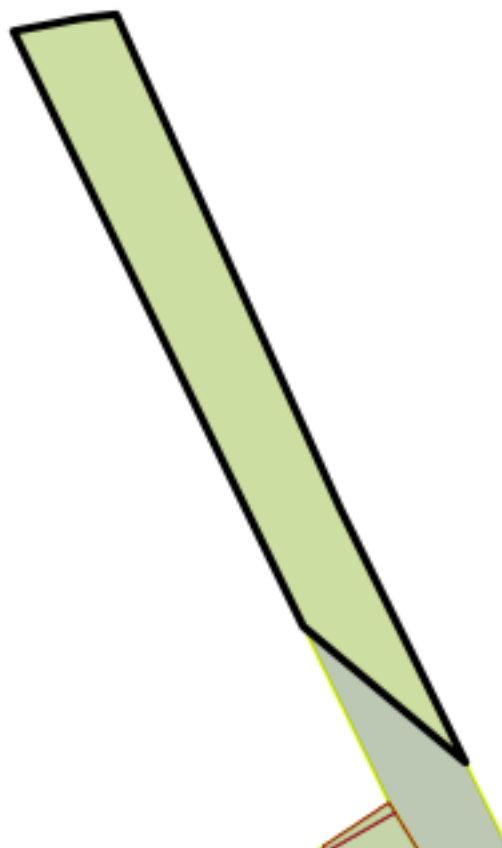
Земельный участок			
вид объекта недвижимости			

Лист №1 Раздел 4	Всего листов раздела 4: 4	Всего разделов: 8	Всего листов выписки: 61
------------------	---------------------------	-------------------	--------------------------

12 декабря 2019г. № КУВИ-001/2019-30022830

Кадастровый номер: 38:31:000005:339

План (чертеж, схема) части земельного участка      Учетный номер части: 38:31:000005:339/1



Масштаб 1:500      Условные обозначения:

полное наименование должности	подпись	инициалы, фамилия

М.П.

Земельный участок			
вид объекта недвижимости			
Лист №2 Раздел 4	Всего листов раздела 4: 4	Всего разделов: 8	Всего листов выписки: 61
12 декабря 2019г. № КУВИ-001/2019-30022830			
Кадастровый номер:		38:31:000005:339	

План (чертеж, схема) части земельного участка

Учетный номер части: 38:31:000005:339/2



Масштаб 1:4000

Условные обозначения:

полное наименование должности	подпись	инициалы, фамилия
-------------------------------	---------	-------------------

М.П.

Земельный участок

вид объекта недвижимости

Лист №3 Раздел 4

Всего листов раздела 4: 4

Всего разделов: 8

Всего листов выписки: 61

12 декабря 2019г. № КУВИ-001/2019-30022830

Кадастровый номер:

38:31:000005:339

План (чертеж, схема) части земельного участка

Учетный номер части: 38:31:000005:339/3



Масштаб 1:9000

Условные обозначения:

полное наименование должности

подпись

инициалы, фамилия

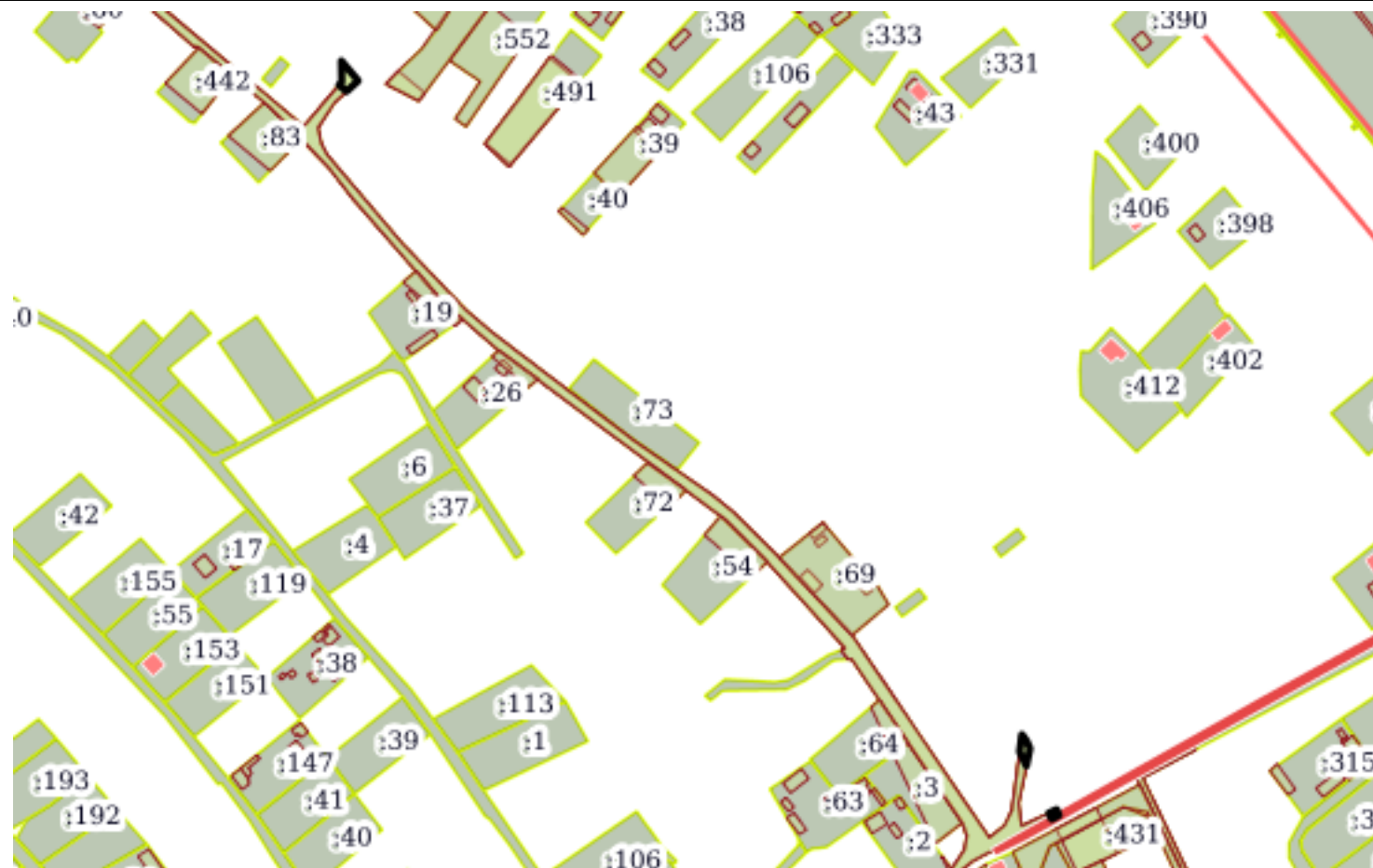
М.П.



Земельный участок			
вид объекта недвижимости			
Лист №4 Раздел 4	Всего листов раздела 4: 4	Всего разделов: 8	Всего листов выписки: 61
12 декабря 2019г. № КУВИ-001/2019-30022830			
Кадастровый номер:		38:31:000005:339	

План (чертеж, схема) части земельного участка

Учетный номер части: 38:31:000005:339/4



Масштаб 1:3000

Условные обозначения:

полное наименование должности	подпись	инициалы, фамилия
-------------------------------	---------	-------------------

М.П.

Выписка из Единого государственного реестра недвижимости об объекте недвижимости  
Сведения о частях земельного участка

Земельный участок			
вид объекта недвижимости			

Лист №1 Раздел 4.1	Всего листов раздела 4.1: 1	Всего разделов: 8	Всего листов выписки: 61
--------------------	-----------------------------	-------------------	--------------------------

12 декабря 2019г. № КУВИ-001/2019-30022830	
Кадастровый номер:	38:31:000005:339

Учетный номер части	Площадь, м2	Содержание ограничения в использовании или ограничения права на объект недвижимости или обременения объекта недвижимости
1	2	3
38:31:000005:339/1	303	Вид ограничения (обременения): Прочие ограничения прав и обременения объекта недвижимости
38:31:000005:339/2	2954	Вид ограничения (обременения): Прочие ограничения прав и обременения объекта недвижимости
38:31:000005:339/3	3256	Вид ограничения (обременения): Ограничения прав на земельный участок, предусмотренные статьями 56, 56.1 Земельного кодекса Российской Федерации; Реквизиты документа-основания: Приказ ОАО "ИЭСК" "Об определении границ охранных зон объектов электросетевого хозяйства" от 09.06.2012 № 185 выдан: ОАО "ИЭСК"; Содержание ограничения (обременения): Ограничения прав, установленные в соответствии с Постановлением Правительства РФ № 160 от 24.02.2009 г. "О порядке установления охранных зон объектов электросетевого хозяйства и особых условий использования земельных участков, расположенных в границах таких зон"; Реестровый номер границы: 38.31.2.3
38:31:000005:339/4	94	Вид ограничения (обременения): Ограничения прав на земельный участок, предусмотренные статьями 56, 56.1 Земельного кодекса Российской Федерации; Реквизиты документа-основания: Приказ ОАО "ИЭСК" "Об определении границ охранных зон объектов электросетевого хозяйства" от 09.06.2012 № 185 выдан: ОАО "ИЭСК"; Содержание ограничения (обременения): Ограничения прав, установленные в соответствии с Постановлением Правительства РФ № 160 от 24.02.2009 г. "О порядке установления охранных зон объектов электросетевого хозяйства и особых условий использования земельных участков, расположенных в границах таких зон"; Реестровый номер границы: 38.31.2.4

полное наименование должности	подпись	инициалы, фамилия
-------------------------------	---------	-------------------

М.П.

Выписка из Единого государственного реестра недвижимости об объекте недвижимости  
Сведения о частях земельного участка

Земельный участок			
вид объекта недвижимости			
Лист №1 Раздел 4.2	Всего листов раздела 4.2: 8	Всего разделов: 8	Всего листов выписки: 61
12 декабря 2019г. № КУВИ-001/2019-30022830			
Кадастровый номер:		38:31:000005:339	

Сведения о характерных точках границы части (частей) земельного участка				
Учетный номер части: 38:31:000005:339/1				
Система координат МСК-38, зона 3				
Номер точки	Координаты, м		Описание закрепления на местности	Средняя квадратичная погрешность определения координат характерных точек границ земельного участка, м
	X	Y		
1	2	3	4	5
1	438871.1	3286901.41	Закрепление отсутствует	0.1
2	438871.95	3286905.9	Закрепление отсутствует	0.1
3	438872.23	3286908.3	Закрепление отсутствует	0.1
4	438839.18	3286923.29	Закрепление отсутствует	0.1
5	438822.11	3286931.72	Закрепление отсутствует	0.1
6	438831.23	3286920.83	Закрепление отсутствует	0.1
7	438871.1	3286901.41	Закрепление отсутствует	0.1

полное наименование должности	подпись	инициалы, фамилия
-------------------------------	---------	-------------------

М.П.

Земельный участок			
вид объекта недвижимости			
Лист №2 Раздел 4.2	Всего листов раздела 4.2: 8	Всего разделов: 8	Всего листов выписки: 61

12 декабря 2019г. № КУВИ-001/2019-30022830

Кадастровый номер: 38:31:000005:339

Сведения о характерных точках границы части (частей) земельного участка			
Учетный номер части: 38:31:000005:339/2			
Система координат МСК-38, зона 3			

Номер точки	Координаты, м		Описание закрепления на местности	Средняя квадратичная погрешность определения координат характерных точек границ земельного участка, м
	X	Y		
1	2	3	4	5
1	437873.81	3287998.15	Закрепление отсутствует	0.1
2	437874.67	3287999.29	Закрепление отсутствует	0.1
3	437883.51	3288004.65	Закрепление отсутствует	0.1
4	437889.63	3288005.66	Закрепление отсутствует	0.1
5	437895.1	3288003.64	Закрепление отсутствует	0.1
6	437929.63	3287980.31	Закрепление отсутствует	0.1
7	437948.16	3287967.88	Закрепление отсутствует	0.1
8	437965.82	3287955.9	Закрепление отсутствует	0.1
9	437965.7	3287954.38	Закрепление отсутствует	0.1
10	437969.68	3287951.43	Закрепление отсутствует	0.1
11	437970.37	3287953.22	Закрепление отсутствует	0.1
12	438009.22	3287918.15	Закрепление отсутствует	0.1
13	438025.68	3287901.77	Закрепление отсутствует	0.1
14	438040.3	3287882.89	Закрепление отсутствует	0.1
15	438052.2	3287864.97	Закрепление отсутствует	0.1
16	438066.94	3287846.88	Закрепление отсутствует	0.1
17	438086.74	3287820.57	Закрепление отсутствует	0.1
18	438098.98	3287803.52	Закрепление отсутствует	0.1
19	438112.51	3287787.95	Закрепление отсутствует	0.1
20	438119.85	3287779.45	Закрепление отсутствует	0.1
21	438120.38	3287779.76	Закрепление отсутствует	0.1
22	438133.4	3287768.02	Закрепление отсутствует	0.1
23	438164.3	3287740.71	Закрепление отсутствует	0.1
24	438177.01	3287730.92	Закрепление отсутствует	0.1
25	438192.13	3287716.69	Закрепление отсутствует	0.1
26	438204.11	3287704.63	Закрепление отсутствует	0.1
27	438230.38	3287673.14	Закрепление отсутствует	0.1

полное наименование должности	подпись	инициалы, фамилия

М.П.

Земельный участок					
вид объекта недвижимости					
Лист №3 Раздел 4.2		Всего листов раздела 4.2: 8		Всего разделов: 8	Всего листов выписки: 61
12 декабря 2019г. № КУВИ-001/2019-30022830					
Кадастровый номер:			38:31:000005:339		
28	438229.87	3287672.27	Закрепление отсутствует	0.1	
29	438253.01	3287645.1	Закрепление отсутствует	0.1	
30	438264.84	3287632	Закрепление отсутствует	0.1	
31	438267.16	3287634.09	Закрепление отсутствует	0.1	
32	438195.67	3287719.41	Закрепление отсутствует	0.1	
33	438214.89	3287735.79	Закрепление отсутствует	0.1	
34	438223.95	3287735.61	Закрепление отсутствует	0.1	
35	438215.36	3287742.9	Закрепление отсутствует	0.1	
36	438206.06	3287732.69	Закрепление отсутствует	0.1	
37	438195.15	3287725.51	Закрепление отсутствует	0.1	
38	438188.01	3287726.99	Закрепление отсутствует	0.1	
39	438183.46	3287729.37	Закрепление отсутствует	0.1	
40	438172.14	3287738.86	Закрепление отсутствует	0.1	
41	438145.03	3287761.98	Закрепление отсутствует	0.1	
42	438116.29	3287789.5	Закрепление отсутствует	0.1	
43	438107.09	3287800.21	Закрепление отсутствует	0.1	
44	438083.62	3287831.38	Закрепление отсутствует	0.1	
45	438071.96	3287847.04	Закрепление отсутствует	0.1	
46	438059.7	3287862.31	Закрепление отсутствует	0.1	
47	438056.96	3287866.61	Закрепление отсутствует	0.1	
48	438036.62	3287895.58	Закрепление отсутствует	0.1	
49	438028.73	3287905.23	Закрепление отсутствует	0.1	
50	438009.49	3287924.64	Закрепление отсутствует	0.1	
51	437976.06	3287956.04	Закрепление отсутствует	0.1	
52	437915.63	3287996.59	Закрепление отсутствует	0.1	
53	437899.31	3288007.36	Закрепление отсутствует	0.1	
54	437888.61	3288015.32	Закрепление отсутствует	0.1	
55	437894.01	3288021.96	Закрепление отсутствует	0.1	
56	437900.48	3288025.12	Закрепление отсутствует	0.1	
57	437933.19	3288029.43	Закрепление отсутствует	0.1	
58	437930.32	3288031.5	Закрепление отсутствует	0.1	
59	437927.16	3288032.88	Закрепление отсутствует	0.1	
60	437903.31	3288027.99	Закрепление отсутствует	0.1	

полное наименование должности	подпись	инициалы, фамилия
-------------------------------	---------	-------------------

М.П.

Земельный участок				
вид объекта недвижимости				
Лист №4 Раздел 4.2		Всего листов раздела 4.2: 8		Всего разделов: 8
12 декабря 2019г. № КУВИ-001/2019-30022830				
Кадастровый номер:			38:31:000005:339	
61	437893.71	3288029.14	Закрепление отсутствует	0.1
62	437900.81	3288044.4	Закрепление отсутствует	0.1
63	437898.32	3288045.49	Закрепление отсутствует	0.1
64	437878.44	3288007.93	Закрепление отсутствует	0.1
65	437871.56	3287999.21	Закрепление отсутствует	0.1
66	437873.81	3287998.15	Закрепление отсутствует	0.1

полное наименование должности	подпись	инициалы, фамилия

М.П.

Земельный участок			
вид объекта недвижимости			
Лист №5 Раздел 4.2	Всего листов раздела 4.2: 8	Всего разделов: 8	Всего листов выписки: 61

12 декабря 2019г. № КУВИ-001/2019-30022830

Кадастровый номер: 38:31:000005:339

Сведения о характерных точках границы части (частей) земельного участка			
Учетный номер части: 38:31:000005:339/3			
Система координат МСК-38, зона 3			

Номер точки	Координаты, м		Описание закрепления на местности	Средняя квадратичная погрешность определения координат характерных точек границ земельного участка, м
	X	Y		
1	2	3	4	5
1	438871.95	3286905.9	-	0.5
2	438871.1	3286901.41	-	0.5
3	438831.23	3286920.83	-	-
4	438831.21	3286920.84	-	-
5	438822.07	3286931.74	-	-
6	438822.11	3286931.72	-	-
7	438839.18	3286923.29	-	-
8	438872.23	3286908.3	-	0.5
9	438871.95	3286905.9	-	0.5
1	438267.16	3287634.09	-	-
2	438264.84	3287632	-	-
3	438253.01	3287645.1	-	-
4	438229.87	3287672.27	-	-
5	438230.38	3287673.14	-	-
6	438204.11	3287704.63	-	-
7	438192.13	3287716.69	-	-
8	438177.01	3287730.92	-	-
9	438164.3	3287740.71	-	-
10	438133.4	3287768.02	-	-
11	438120.38	3287779.76	-	-
12	438119.85	3287779.45	-	-
13	438112.51	3287787.95	-	-
14	438098.98	3287803.52	-	-
15	438086.74	3287820.57	-	-
16	438066.94	3287846.88	-	-
17	438052.2	3287864.97	-	-
18	438040.3	3287882.89	-	-

полное наименование должности	подпись	инициалы, фамилия

М.П.

Земельный участок					
вид объекта недвижимости					
Лист №6 Раздел 4.2		Всего листов раздела 4.2: 8		Всего разделов: 8	Всего листов выписки: 61
12 декабря 2019г. № КУВИ-001/2019-30022830					
Кадастровый номер:			38:31:000005:339		
19	438025.68	3287901.77	-	-	
20	438009.22	3287918.15	-	-	
21	437970.37	3287953.22	-	-	
22	437969.68	3287951.43	-	-	
23	437969.67	3287951.42	-	-	
24	437968.21	3287953.16	-	0.5	
25	437965.69	3287954.36	-	-	
26	437965.7	3287954.38	-	-	
27	437965.82	3287955.9	-	-	
28	437948.16	3287967.88	-	-	
29	437929.63	3287980.31	-	-	
30	437895.1	3288003.64	-	-	
31	437889.63	3288005.66	-	-	
32	437883.51	3288004.65	-	-	
33	437874.67	3287999.29	-	-	
34	437873.81	3287998.15	-	-	
35	437873.81	3287998.14	-	-	
36	437871.56	3287999.21	-	-	
37	437878.44	3288007.93	-	-	
38	437898.32	3288045.49	-	-	
39	437900.81	3288044.4	-	-	
40	437893.71	3288029.14	-	-	
41	437903.31	3288027.99	-	-	
42	437927.16	3288032.88	-	-	
43	437930.32	3288031.5	-	-	
44	437933.19	3288029.43	-	-	
45	437900.48	3288025.12	-	-	
46	437894.01	3288021.96	-	-	
47	437888.61	3288015.32	-	-	
48	437899.31	3288007.36	-	-	
49	437915.63	3287996.59	-	-	
50	437976.06	3287956.04	-	-	
51	438009.49	3287924.64	-	-	

полное наименование должности	подпись	инициалы, фамилия
-------------------------------	---------	-------------------

М.П.



Земельный участок				
вид объекта недвижимости				
Лист №7 Раздел 4.2		Всего листов раздела 4.2: 8		Всего разделов: 8
Всего листов выписки: 61				
12 декабря 2019г. № КУВИ-001/2019-30022830				
Кадастровый номер:			38:31:000005:339	
52	438028.73	3287905.23	-	-
53	438036.62	3287895.58	-	-
54	438056.96	3287866.61	-	-
55	438059.7	3287862.31	-	-
56	438071.96	3287847.04	-	-
57	438083.63	3287831.38	-	-
58	438107.09	3287800.21	-	-
59	438116.29	3287789.5	-	-
60	438145.03	3287761.98	-	-
61	438172.14	3287738.86	-	-
62	438183.46	3287729.37	-	-
63	438188.01	3287726.99	-	-
64	438195.15	3287725.51	-	-
65	438206.06	3287732.69	-	-
66	438215.36	3287742.9	-	-
67	438223.95	3287735.61	-	-
68	438214.89	3287735.79	-	-
69	438195.67	3287719.41	-	-
70	438267.16	3287634.09	-	-

полное наименование должности	подпись	инициалы, фамилия

М.П.

Земельный участок			
вид объекта недвижимости			
Лист №8 Раздел 4.2	Всего листов раздела 4.2: 8	Всего разделов: 8	Всего листов выписки: 61
12 декабря 2019г. № КУВИ-001/2019-30022830			
Кадастровый номер:		38:31:000005:339	

## Сведения о характерных точках границы части (частей) земельного участка

Учетный номер части: 38:31:000005:339/4

Система координат МСК-38, зона 3

Номер точки	Координаты, м		Описание закрепления на местности	Средняя квадратичная погрешность определения координат характерных точек границ земельного участка, м
	X	Y		
1	2	3	4	5
1	438213.51	3287734.61	-	-
2	438210.78	3287737.87	-	-
3	438215.36	3287742.9	-	-
4	438223.95	3287735.61	-	-
5	438214.89	3287735.79	-	-
6	438213.51	3287734.61	-	-
1	437925.73	3288028.45	-	-
2	437919.66	3288031.34	-	-
3	437927.16	3288032.88	-	-
4	437930.32	3288031.5	-	-
5	437933.19	3288029.43	-	-
6	437925.73	3288028.45	-	-
1	437900.81	3288044.4	-	-
2	437899.26	3288041.06	-	-
3	437896.63	3288042.31	-	-
4	437898.32	3288045.49	-	-
5	437900.81	3288044.4	-	-

полное наименование должности	подпись	инициалы, фамилия
-------------------------------	---------	-------------------

М.П.

**Выписка из Единого государственного реестра недвижимости о переходе прав на объект недвижимости**

ФЕДЕРАЛЬНАЯ СЛУЖБА ГОСУДАРСТВЕННОЙ РЕГИСТРАЦИИ, КАДАСТРА И КАРТОГРАФИИ

ФГИС ЕГРН

Дата 16.11.2021

№ 99/2021/431340319

На основании запроса от 16.11.2021 г., поступившего на рассмотрение 16.11.2021 г., сообщаем, что в Единый государственный реестр недвижимости внесены записи о государственной регистрации перехода прав на:

1.	Вид объекта недвижимости:	
	Кадастровый номер:	38:31:000006:9
	Адрес:	Иркутская область, г. Усолье-Сибирское, садоводство "Здоровье", участок №148
2.	Зарегистрировано:	
2.1	правообладатель:	Тихонова Нина Петровна
	вид зарегистрированного права; доля в праве:	Собственность
	дата государственной регистрации права:	08.12.2000
	номер государственной регистрации права:	38-01/16-18/2000-182
	дата, номер и основание государственной регистрации перехода (прекращения) права:	08.12.2000, рег.№ не указан
2.2	правообладатель:	Танков Михаил Васильевич
	вид зарегистрированного права; доля в праве:	Собственность
	дата государственной регистрации права:	08.12.2000
	номер государственной регистрации права:	38-01/16-18/2000-183
	дата, номер и основание государственной регистрации перехода (прекращения) права:	11.06.2021, рег.№ 38:31:000006:9-38/120/2021-1
2.3	правообладатель:	Танкова Галина Андреевна
	вид зарегистрированного права; доля в праве:	Собственность
	дата государственной регистрации права:	11.06.2021
	номер государственной регистрации права:	38:31:000006:9-38/120/2021-2
	дата, номер и основание государственной регистрации перехода (прекращения) права:	
3.	Получатель выписки:	Никитина Марина Евгеньевна

Использование сведений, содержащихся в настоящей выписке, способами или в форме, которые наносят ущерб правам и законным интересам правообладателей, влечет ответственность, предусмотренную законодательством Российской Федерации.

Государственный регистратор

(полное наименование должности)

(подпись, М.П.)

ФГИС ЕГРН

(инициалы, фамилия)

**Выписка из Единого государственного реестра недвижимости о переходе прав на объект недвижимости**  
**ФЕДЕРАЛЬНАЯ СЛУЖБА ГОСУДАРСТВЕННОЙ РЕГИСТРАЦИИ, КАДАСТРА И КАРТОГРАФИИ**

ФГИС ЕГРН

Дата 17.11.2021

№ 99/2021/431702668

На основании запроса от 17.11.2021 г., поступившего на рассмотрение 17.11.2021 г., сообщаем, что в Единый государственный реестр недвижимости внесены записи о государственной регистрации перехода прав на:

1.	Вид объекта недвижимости:	
	Кадастровый номер:	38:31:000032:49
	Адрес:	Российская Федерация, Иркутская область, г. Усолье-Сибирское, ул. Усольская, з/у 16
2.	Зарегистрировано:	
2.1	правообладатель:	Власов Александр Юрьевич
	вид зарегистрированного права; доля в праве:	Собственность
	дата государственной регистрации права:	01.11.2000
	номер государственной регистрации права:	38-01/16-17/2000-68
	дата, номер и основание государственной регистрации перехода (прекращения) права:	10.04.2018, рег.№ 38:31:000032:49-38/012/2018-1
2.2	правообладатель:	Крылова Татьяна Сергеевна
	вид зарегистрированного права; доля в праве:	Собственность
	дата государственной регистрации права:	10.04.2018
	номер государственной регистрации права:	38:31:000032:49-38/012/2018-2
	дата, номер и основание государственной регистрации перехода (прекращения) права:	31.05.2018, рег.№ 38:31:000032:49-38/012/2018-3
2.3	правообладатель:	Власов Александр Юрьевич
	вид зарегистрированного права; доля в праве:	Собственность
	дата государственной регистрации права:	31.05.2018
	номер государственной регистрации права:	38:31:000032:49-38/012/2018-4
	дата, номер и основание государственной регистрации перехода (прекращения) права:	23.08.2021, рег.№ 38:31:000032:49-38/115/2021-5
2.4	правообладатель:	Пихур Валерия Евгеньевна
	вид зарегистрированного права; доля в праве:	Собственность
	дата государственной регистрации права:	23.08.2021
	номер государственной регистрации права:	38:31:000032:49-38/115/2021-6
	дата, номер и основание государственной регистрации перехода (прекращения) права:	
3.	Получатель выписки:	Никитина Марина Евгеньевна

Использование сведений, содержащихся в настоящей выписке, способами или в форме, которые наносят ущерб правам и законным интересам правообладателей, влечет ответственность, предусмотренную законодательством Российской Федерации.

Государственный регистратор

(полное наименование должности)

(подпись, М.П.)

ФГИС ЕГРН

(инициалы, фамилия)

**Выписка из Единого государственного реестра недвижимости о переходе прав на объект недвижимости**  
**ФЕДЕРАЛЬНАЯ СЛУЖБА ГОСУДАРСТВЕННОЙ РЕГИСТРАЦИИ, КАДАСТРА И КАРТОГРАФИИ**

ФГИС ЕГРН

Дата 17.11.2021

№ 99/2021/431710816

На основании запроса от 17.11.2021 г., поступившего на рассмотрение 17.11.2021 г., сообщаем, что в Единый государственный реестр недвижимости внесены записи о государственной регистрации перехода прав на:

1.	Вид объекта недвижимости:	
	Кадастровый номер:	38:31:000032:318
	Адрес:	Иркутская область, г. Усолье-Сибирское, ул. Шаманского, 1
2.	Зарегистрировано:	
2.1	правообладатель:	Лисовой Николай Тимофеевич
	вид зарегистрированного права; доля в праве:	Собственность
	дата государственной регистрации права:	21.01.2008
	номер государственной регистрации права:	38-38-12/028/2007-777
	дата, номер и основание государственной регистрации перехода (прекращения) права:	
3.	Получатель выписки:	Никитина Марина Евгеньевна

Использование сведений, содержащихся в настоящей выписке, способами или в форме, которые наносят ущерб правам и законным интересам правообладателей, влечет ответственность, предусмотренную законодательством Российской Федерации.

Государственный регистратор

(полное наименование должности)

ФГИС ЕГРН

(инициалы, фамилия)

**Выписка из Единого государственного реестра недвижимости о переходе прав на объект недвижимости**

ФЕДЕРАЛЬНАЯ СЛУЖБА ГОСУДАРСТВЕННОЙ РЕГИСТРАЦИИ, КАДАСТРА И КАРТОГРАФИИ

ФГИС ЕГРН

Дата 17.11.2021№ 99/2021/431710947

На основании запроса от 17.11.2021 г., поступившего на рассмотрение 17.11.2021 г., сообщаем, что в Единый государственный реестр недвижимости внесены записи о государственной регистрации перехода прав на:

1.	Вид объекта недвижимости:	
	Кадастровый номер:	38:31:000032:319
	Адрес:	Иркутская область, г. Усолье-Сибирское
2.	Зарегистрировано:	
2.1	правообладатель:	Лисовой Николай Тимофеевич
	вид зарегистрированного права; доля в праве:	Собственность
	дата государственной регистрации права:	21.01.2008
	номер государственной регистрации права:	38-38-12/028/2007-778
	дата, номер и основание государственной регистрации перехода (прекращения) права:	
3.	Получатель выписки:	Никитина Марина Евгеньевна

Использование сведений, содержащихся в настоящей выписке, способами или в форме, которые наносят ущерб правам и законным интересам правообладателей, влечет ответственность, предусмотренную законодательством Российской Федерации.

Государственный регистратор

(полное наименование должности)

ФГИС ЕГРН

(инициалы, фамилия)

**Выписка из Единого государственного реестра недвижимости о переходе прав на объект недвижимости**

ФЕДЕРАЛЬНАЯ СЛУЖБА ГОСУДАРСТВЕННОЙ РЕГИСТРАЦИИ, КАДАСТРА И КАРТОГРАФИИ

ФГИС ЕГРН

Дата 17.11.2021

№ 99/2021/431713074

На основании запроса от 17.11.2021 г., поступившего на рассмотрение 17.11.2021 г., сообщаем, что в Единый государственный реестр недвижимости внесены записи о государственной регистрации перехода прав на:

1.	Вид объекта недвижимости:	
	Кадастровый номер:	38:31:000032:442
	Адрес:	Иркутская область, г. Усолье-Сибирское, пос. Западный, ул. Сосновая, 17
2.	Зарегистрировано:	
2.1	правообладатель:	Таргонская Галина Ивановна
	вид зарегистрированного права; доля в праве:	Собственность
	дата государственной регистрации права:	13.10.2009
	номер государственной регистрации права:	38-38-12/015/2009-766
	дата, номер и основание государственной регистрации перехода (прекращения) права:	21.11.2016, рег.№ 38-38/012-38/012/001/2016-9915/1 Договор купли-продажи земельного участка
2.2	правообладатель:	Кан Ася Амировна
	вид зарегистрированного права; доля в праве:	Собственность
	дата государственной регистрации права:	21.11.2016
	номер государственной регистрации права:	38-38/012-38/012/001/2016-9915/2
	дата, номер и основание государственной регистрации перехода (прекращения) права:	
3.	Получатель выписки:	Никитина Марина Евгеньевна

Использование сведений, содержащихся в настоящей выписке, способами или в форме, которые наносят ущерб правам и законным интересам правообладателей, влечет ответственность, предусмотренную законодательством Российской Федерации.

Государственный регистратор

(полное наименование должности)

(подпись, М.П.)

ФГИС ЕГРН

(инициалы, фамилия)

**Выписка из Единого государственного реестра недвижимости о переходе прав на объект недвижимости**

ФЕДЕРАЛЬНАЯ СЛУЖБА ГОСУДАРСТВЕННОЙ РЕГИСТРАЦИИ, КАДАСТРА И КАРТОГРАФИИ

ФГИС ЕГРН

Дата 17.11.2021№ 99/2021/431720598

На основании запроса от 17.11.2021 г., поступившего на рассмотрение 17.11.2021 г., сообщаем, что в Единый государственный реестр недвижимости внесены записи о государственной регистрации перехода прав на:

1.	Вид объекта недвижимости:	
	Кадастровый номер:	38:31:000042:167
	Адрес:	Иркутская область, г. Усолье-Сибирское, садоводческое товарищество "Сосновый бор", участок 17
2.	Зарегистрировано:	
2.1	правообладатель:	Сазонов Валерий Леонидович
	вид зарегистрированного права; доля в праве:	Собственность
	дата государственной регистрации права:	02.02.2015
	номер государственной регистрации права:	38-38/012-38/012/002/2015-623/1
	дата, номер и основание государственной регистрации перехода (прекращения) права:	
3.	Получатель выписки:	Никитина Марина Евгеньевна

Использование сведений, содержащихся в настоящей выписке, способами или в форме, которые наносят ущерб правам и законным интересам правообладателей, влечет ответственность, предусмотренную законодательством Российской Федерации.

Государственный регистратор

(полное наименование должности)(подпись, М.П.)

ФГИС ЕГРН

(инициалы, фамилия)



## КАДАСТРОВАЯ ВЫПИСКА О ЗЕМЕЛЬНОМ УЧАСТКЕ

"15" сентября 2015г. № 99/2015/389719.

1	Кадастровый номер: <b>38:16:000074:25</b>	2	Лист № <b>1</b>	3	Всего листов: <b>50</b>
4	Номер кадастрового квартала: <b>38:31:000042</b>				
5	Предыдущие номера: —	6	Дата внесения номера в государственный кадастр недвижимости: 21.05.1992		
7	Многоконтурный земельный участок				
8	Кадастровые номера объектов капитального строительства:				
9	Адрес (описание местоположения): Иркутская область, Усольский район				
10	Категория земель: Земли населённых пунктов				
11	Разрешенное использование: для садоводческого товарищества				
12	Площадь: 229600 +/- 4193 кв. м				
13	Кадастровая стоимость: 16044448 руб.				
14	Система координат: МСК-38, зона 3				
15	Сведения о правах:				
	Правообладатель	Вид права, номер и дата регистрации	Особые отметки	Документ	Адрес для связи с правообладателем
	Садоводство "Сосновый бор"	Постоянное (бессрочное) пользование, № 17 от 21.05.1992	—	Государственный акт на право пользования землей (копия) от 21.05.1992 серия А-1 №161748	Почтовый адрес и (или) адрес электронной почты, по которым осуществляется связь с правообладателем земельного участка, отсутствует
16	Особые отметки: Граница земельного участка состоит из 27 контуров. Список учетных номеров контуров границы земельного участка приведен на листе № 2.				
17	Характер сведений государственного кадастра недвижимости (статус записи о земельном участке): Сведения об объекте недвижимости имеют статус ранее учтенные				
18	Дополнительные сведения:				
	18.1	—			
	18.2	Кадастровые номера участков, образованных из земельного участка:			
19	Сведения о кадастровых инженерах: Сейдуров Владимир Георгиевич №38-10-7				

(наименование должности)

М.П.

(подпись)

(инициалы, фамилия)

## КАДАСТРОВАЯ ВЫПИСКА О ЗЕМЕЛЬНОМ УЧАСТКЕ

"15" сентября 2015г. № 99/2015/389719

1	Кадастровый номер: 38:16:000074:25	2	Лист № 2	3	Всего листов: 50
16	Состав земельного участка				
	№ п/п.	Учетный (Кадастровый) номер	Площадь(м <sup>2</sup> )	Особые отметки	
	1	2	3	4	
	1	1	29106.08	---	
	2	2	1156.7	---	
	3	3	3269.07	---	
	4	4	6644.1	---	
	5	5	12628.9	---	
	6	6	5286.65	---	
	7	7	903.2	---	
	8	8	18521.99	---	
	9	9	1422.65	---	
	10	10	821.03	---	
	11	11	1745.43	---	
	12	12	28802.25	---	
	13	13	14463.37	---	
	14	14	738.24	---	
	15	15	19437.85	---	
	16	16	1982.99	---	
	17	17	15900.01	---	
	18	18	6020.7	---	
	19	19	14095.43	---	
	20	20	4491.31	---	
	21	21	4924.54	---	
	22	22	6647.06	---	
	23	23	12129.66	---	
	24	24	848.11	---	
	25	25	1118.4	---	
26	26	824.7	---		
27	27	15669.52	---		

(наименование должности)

М.П.


(подпись)

(инициалы, фамилия)

## КАДАСТРОВАЯ ВЫПИСКА О ЗЕМЕЛЬНОМ УЧАСТКЕ

"15" сентября 2015г. № 99/2015/389719

1	Кадастровый номер: 38:16:000074:25	2	Лист № 3	3	Всего листов: 50
4	План (чертеж, схема) земельного участка:				
5	Масштаб:				



(наименование должности)

М.П.

(подпись)

(инициалы фамилии)

1	Кадастровый номер: <b>38:16:000074:25</b>	2	Лист № <u>4</u>	3	Всего листов: <u>50</u>
4	План (чертеж, схема) земельного участка:				
5	Масштаб:				




\_\_\_\_\_ (наименование должности)

М.П.

\_\_\_\_\_ (подпись)

\_\_\_\_\_ (инициалы фамилии)

1	Кадастровый номер: <b>38:16:000074:25</b>	2	Лист № <u>5</u>	3	Всего листов: <u>50</u>
4	План (чертеж, схема) земельного участка:				
					
5	Масштаб:				

(наименование должности)

М.П.

(подпись)

(инициалы фамилии)

КВ.2

КАДАСТРОВАЯ ВЫПИСКА О ЗЕМЕЛЬНОМ УЧАСТКЕ

"15" сентября 2015г. № 99/2015/389719

1	Кадастровый номер: <b>38:16:000074:25</b>	2	Лист № <u>6</u>	3	Всего листов: <u>50</u>
---	---	---	-----------------	---	-------------------------

4	План (чертеж, схема) земельного участка:
5	Масштаб:



(наименование должности)

М.П.

(подпись)

(инициалы, фамилия)

КВ.2

КАДАСТРОВАЯ ВЫПИСКА О ЗЕМЕЛЬНОМ УЧАСТКЕ

"15" сентября 2015г. № 99/2015/389719

1	Кадастровый номер: <b>38:16:000074:25</b>	2	Лист № <u>7</u>	3	Всего листов: <u>50</u>
4	План (чертеж, схема) земельного участка:				



5 Масштаб:

(наименование должности)

М.П.

(подпись)

(инициалы, фамилия)

КВ.2

КАДАСТРОВАЯ ВЫПИСКА О ЗЕМЕЛЬНОМ УЧАСТКЕ

"15" сентября 2015г. № 99/2015/389719

1	Кадастровый номер: <b>38:16:000074:25</b>	2	Лист № <b>8</b>	3	Всего листов: <b>50</b>
4	План (чертеж, схема) земельного участка:				



5 Масштаб:

(наименование должности)

М.П.

(подпись)

(инициалы фамилии)

КВ.2

КАДАСТРОВАЯ ВЫПИСКА О ЗЕМЕЛЬНОМ УЧАСТКЕ

"15" сентября 2015г. № 99/2015/389719

1	Кадастровый номер: <b>38:16:000074:25</b>	2	Лист № <u>9</u>	3	Всего листов: <u>50</u>
4	План (чертеж, схема) земельного участка:				





5 Масштаб:

(наименование должности)

М.П.

(подпись)

(инициалы, фамилия)

КВ.2

**КАДАСТРОВАЯ ВЫПИСКА О ЗЕМЕЛЬНОМ УЧАСТКЕ**

**"15" сентября 2015г. № 99/2015/389719**

1	Кадастровый номер: <b>38:16:000074:25</b>	2	Лист № <b>10</b>	3	Всего листов: <b>50</b>
4	План (чертеж, схема) земельного участка:				



5 Масштаб:

(наименование должности)

М.П.

(подпись)

(инициалы фамилии)

КВ.2

КАДАСТРОВАЯ ВЫПИСКА О ЗЕМЕЛЬНОМ УЧАСТКЕ

"15" сентября 2015г. № 99/2015/389719

1	Кадастровый номер: <b>38:16:000074:25</b>	2	Лист № <b>11</b>	3	Всего листов: <b>50</b>
4	План (чертеж, схема) земельного участка:				



5 Масштаб:

(наименование должности)

М.П.

(подпись)

(инициалы, фамилия)

КВ.2

КАДАСТРОВАЯ ВЫПИСКА О ЗЕМЕЛЬНОМ УЧАСТКЕ

"15" сентября 2015г. № 99/2015/389719

1	Кадастровый номер: 38:16:000074:25	2	Лист № 12	3	Всего листов: 50
4	План (чертеж, схема) земельного участка:				



5 Масштаб:

(наименование должности)

М.П.

(подпись)

(инициалы фамилии)

КВ.2

КАДАСТРОВАЯ ВЫПИСКА О ЗЕМЕЛЬНОМ УЧАСТКЕ

"15" сентября 2015г. № 99/2015/389719

1	Кадастровый номер: 38:16:000074:25	2	Лист № 13	3	Всего листов: 50
4	План (чертеж, схема) земельного участка:				



5 Масштаб:

(наименование должности)

М.П.

(подпись)

(инициалы, фамилия)

КВ.2

КАДАСТРОВАЯ ВЫПИСКА О ЗЕМЕЛЬНОМ УЧАСТКЕ

"15" сентября 2015г. № 99/2015/389719

1	Кадастровый номер: 38:16:000074:25	2	Лист № 14	3	Всего листов: 50
4	План (чертеж, схема) земельного участка:				



5 Масштаб:

(наименование должности)

М.П.

(подпись)

(инициалы, фамилия)

КВ.2

КАДАСТРОВАЯ ВЫПИСКА О ЗЕМЕЛЬНОМ УЧАСТКЕ

"15" сентября 2015г. № 99/2015/389719

1	Кадастровый номер: <b>38:16:000074:25</b>	2	Лист № <u>15</u>	3	Всего листов: <u>50</u>
4	План (чертеж, схема) земельного участка:				



5 Масштаб:

(наименование должности)

М.П.

(подпись)

(инициалы, фамилия)

КВ.2

**КАДАСТРОВАЯ ВЫПИСКА О ЗЕМЕЛЬНОМ УЧАСТКЕ**

**"15" сентября 2015г. № 99/2015/389719**

1	Кадастровый номер: <b>38:16:000074:25</b>	2	Лист № <b>16</b>	3	Всего листов: <b>50</b>
4	План (чертеж, схема) земельного участка:				



5 Масштаб:

(наименование должности)

М.П.

(подпись)

(инициалы, фамилия)

КВ.2

**КАДАСТРОВАЯ ВЫПИСКА О ЗЕМЕЛЬНОМ УЧАСТКЕ**

**"15" сентября 2015г. № 99/2015/389719**

1	Кадастровый номер: <b>38:16:000074:25</b>	2	Лист № <b>17</b>	3	Всего листов: <b>50</b>
4	План (чертеж, схема) земельного участка:				





5 Масштаб:

(наименование должности)

М.П.

(подпись)

(инициалы фамилии)

КВ.2

**КАДАСТРОВАЯ ВЫПИСКА О ЗЕМЕЛЬНОМ УЧАСТКЕ**

**"15" сентября 2015г. № 99/2015/389719**

1	Кадастровый номер: <b>38:16:000074:25</b>	2	Лист № <b>18</b>	3	Всего листов: <b>50</b>
4	План (чертеж, схема) земельного участка:				



5 Масштаб:

(наименование должности)

М.П.

(подпись)

(инициалы фамилии)

КВ.2

КАДАСТРОВАЯ ВЫПИСКА О ЗЕМЕЛЬНОМ УЧАСТКЕ

"15" сентября 2015г. № 99/2015/389719

1	Кадастровый номер: <b>38:16:000074:25</b>	2	Лист № <b>19</b>	3	Всего листов: <b>50</b>
4	План (чертеж, схема) земельного участка:				



5 Масштаб:

(наименование должности)

М.П.

(подпись)

(инициалы, фамилия)

КВ.2

**КАДАСТРОВАЯ ВЫПИСКА О ЗЕМЕЛЬНОМ УЧАСТКЕ**

**"15" сентября 2015г. № 99/2015/389719**

1	Кадастровый номер: <b>38:16:000074:25</b>	2	Лист № <u>20</u>	3	Всего листов: <u>50</u>
4	План (чертеж, схема) земельного участка:				



5 Масштаб:

(наименование должности)

М.П.

(подпись)

(инициалы фамилии)

КВ.2

**КАДАСТРОВАЯ ВЫПИСКА О ЗЕМЕЛЬНОМ УЧАСТКЕ**

**"15" сентября 2015г. № 99/2015/389719**

1	Кадастровый номер: <b>38:16:000074:25</b>	2	Лист № <b>21</b>	3	Всего листов: <b>50</b>
4	План (чертеж, схема) земельного участка:				

--	--	--	--	--	--



5 Масштаб:

(наименование должности)

М.П.

(подпись)

(инициалы, фамилия)

КВ.2

**КАДАСТРОВАЯ ВЫПИСКА О ЗЕМЕЛЬНОМ УЧАСТКЕ**

**"15" сентября 2015г. № 99/2015/389719**

1	Кадастровый номер: <b>38:16:000074:25</b>	2	Лист № <u>22</u>	3	Всего листов: <u>50</u>
4	План (чертеж, схема) земельного участка:				



5 Масштаб:

(наименование должности)

М.П.

(подпись)

(инициалы, фамилия)

КВ.2

**КАДАСТРОВАЯ ВЫПИСКА О ЗЕМЕЛЬНОМ УЧАСТКЕ**

**"15" сентября 2015г. № 99/2015/389719**

1	Кадастровый номер: <b>38:16:000074:25</b>	2	Лист № <b>23</b>	3	Всего листов: <b>50</b>
4	План (чертеж, схема) земельного участка:				



5 Масштаб:

(наименование должности)

М.П.

(подпись)

(инициалы, фамилия)

КВ.2

**КАДАСТРОВАЯ ВЫПИСКА О ЗЕМЕЛЬНОМ УЧАСТКЕ**

**"15" сентября 2015г. № 99/2015/389719**

1	Кадастровый номер: <b>38:16:000074:25</b>	2	Лист № <b>24</b>	3	Всего листов: <b>50</b>
4	План (чертеж, схема) земельного участка:				



5 Масштаб:

(наименование должности)

М.П.

(подпись)

(инициалы, фамилия)

КВ.2

**КАДАСТРОВАЯ ВЫПИСКА О ЗЕМЕЛЬНОМ УЧАСТКЕ**

**"15" сентября 2015г. № 99/2015/389719**

1	Кадастровый номер: <b>38:16:000074:25</b>	2	Лист № <b>25</b>	3	Всего листов: <b>50</b>
4	План (чертеж, схема) земельного участка:				





5	Масштаб:
---	----------

(наименование должности)

М.П.

(подпись)

(инициалы, фамилия)

КВ.2

**КАДАСТРОВАЯ ВЫПИСКА О ЗЕМЕЛЬНОМ УЧАСТКЕ**

**"15" сентября 2015г. № 99/2015/389719**

1	Кадастровый номер: <b>38:16:000074:25</b>	2	Лист № <b>26</b>	3	Всего листов: <b>50</b>
4	План (чертеж, схема) земельного участка:				

--	--



5 Масштаб:

(наименование должности)

М.П.

(подпись)

(инициалы фамилии)

КВ.2

**КАДАСТРОВАЯ ВЫПИСКА О ЗЕМЕЛЬНОМ УЧАСТКЕ**

**"15" сентября 2015г. № 99/2015/389719**

1	Кадастровый номер: <b>38:16:000074:25</b>	2	Лист № <b>27</b>	3	Всего листов: <b>50</b>
---	---	---	------------------	---	-------------------------

4	План (чертеж, схема) земельного участка:				
---	--	--	--	--	--



5 Масштаб:

(наименование должности)

М.П.

(подпись)

(инициалы фамилии)

КВ.2

**КАДАСТРОВАЯ ВЫПИСКА О ЗЕМЕЛЬНОМ УЧАСТКЕ**

**"15" сентября 2015г. № 99/2015/389719**

1	Кадастровый номер: <b>38:16:000074:25</b>	2	Лист № <b>28</b>	3	Всего листов: <b>50</b>
4	План (чертеж, схема) земельного участка:				



5 Масштаб:

(наименование должности)

М.П.

(подпись)

(инициалы фамилии)

КВ.2

КАДАСТРОВАЯ ВЫПИСКА О ЗЕМЕЛЬНОМ УЧАСТКЕ

"15" сентября 2015г. № 99/2015/389719

1	Кадастровый номер: <b>38:16:000074:25</b>	2	Лист № <b>29</b>	3	Всего листов: <b>50</b>
4	План (чертеж, схема) земельного участка:				



5 Масштаб:

(наименование должности)

М.П.

(подпись)

(инициалы, фамилия)

КВ.2

**КАДАСТРОВАЯ ВЫПИСКА О ЗЕМЕЛЬНОМ УЧАСТКЕ**

**"15" сентября 2015г. № 99/2015/389719**

1	Кадастровый номер: <b>38:16:000074:25</b>	2	Лист № <b>30</b>	3	Всего листов: <b>50</b>
4	План (чертеж, схема) земельного участка:				



5 Масштаб: \_\_\_\_\_

(наименование должности)

М.П.

(подпись)

(инициалы, фамилия)

КВ.5

**КАДАСТРОВАЯ ВЫПИСКА О ЗЕМЕЛЬНОМ УЧАСТКЕ**

"15" сентября 2015г. №99/2015/389719

1	Кадастровый номер: <b>38:16:000074:25</b>				2	Лист № <b>31</b>	3	Всего листов: <b>50</b>
Описание местоположения границ земельного участка:								
Номер п/п	Номер точки	Номер точки	Дирекционный угол	Горизонтальное проложение (м)	Описание закрепления на местности	Кадастровые номера смежных участков		Особые отметки
1	2	3	4	5	6	7		8
1	1	2	---	---	---	---		---
2	2	3	---	---	---	---		---
3	3	4	---	---	---	---		---
4	4	5	---	---	---	---		---
5	5	6	---	---	---	---		---
6	6	7	---	---	---	---		---
7	7	8	---	---	---	---		---
8	8	9	---	---	---	---		---
9	9	10	---	---	---	---		---
10	10	11	---	---	---	---		---
11	11	12	---	---	---	---		---
12	12	1	---	---	---	---		---
13	14	15	---	---	---	---		---
14	15	16	---	---	---	---		---
15	16	17	---	---	---	---		---
16	17	18	---	---	---	---		---

17	18	19	---	---	---	---	---
18	19	20	---	---	---	---	---
19	20	21	---	---	---	---	---
20	21	22	---	---	---	---	---
21	22	23	---	---	---	---	---
22	23	24	---	---	---	---	---
23	24	25	---	---	---	---	---
24	25	26	---	---	---	---	---
25	26	14	---	---	---	---	---
26	28	29	---	---	---	---	---
27	29	30	---	---	---	---	---
28	30	31	---	---	---	---	---
29	31	32	---	---	---	---	---
30	32	33	---	---	---	---	---

(наименование должности)

М.П.

(подпись)

(инициалы фамилия)

КВ.5

**КАДАСТРОВАЯ ВЫПИСКА О ЗЕМЕЛЬНОМ УЧАСТКЕ**

"15" сентября 2015г. № 99/2015/389719

<b>1</b>	Кадастровый номер: <b>38:16:000074:25</b>				<b>2</b>	Лист № <b>32</b>	<b>3</b>	Всего листов: <b>50</b>
Описание местоположения границ земельного участка:								
Номер п/п	Номер точки	Номер точки	Дирекционный угол	Горизонтальное проложение (м)	Описание закрепления на местности	Кадастровые номера смежных участков	Особые отметки	
1	2	3	4	5	6	7	8	
31	33	34	---	---	---	---	---	
32	34	35	---	---	---	---	---	
33	35	36	---	---	---	---	---	
34	36	37	---	---	---	---	---	
35	37	38	---	---	---	---	---	
36	38	39	---	---	---	---	---	
37	39	40	---	---	---	---	---	
38	40	41	---	---	---	---	---	
39	41	42	---	---	---	---	---	
40	42	43	---	---	---	---	---	
41	43	44	---	---	---	---	---	
42	44	45	---	---	---	---	---	
43	45	46	---	---	---	---	---	
44	46	28	---	---	---	---	---	
45	48	49	---	---	---	---	---	
46	49	50	---	---	---	---	---	
47	50	51	---	---	---	---	---	

4

48	51	52	---	---	---	---	---
49	52	53	---	---	---	---	---
50	53	54	---	---	---	---	---
51	54	55	---	---	---	---	---
52	55	56	---	---	---	---	---
53	56	57	---	---	---	---	---
54	57	58	---	---	---	---	---
55	58	59	---	---	---	---	---
56	59	60	---	---	---	---	---
57	60	61	---	---	---	---	---
58	61	62	---	---	---	---	---
59	62	63	---	---	---	---	---
60	63	64	---	---	---	---	---

(наименование должности)

М.П.

(подпись)

(инициалы фамилия)

КВ.5

**КАДАСТРОВАЯ ВЫПИСКА О ЗЕМЕЛЬНОМ УЧАСТКЕ**

"15" сентября 2015г. № 99/2015/389719

1	Кадастровый номер: <b>38:16:000074:25</b>				2	Лист № <b>33</b>	3	Всего листов: <b>50</b>
Описание местоположения границ земельного участка:								
Номер п/п	Номер точки	Номер точки	Дирекционный угол	Горизонтальное проложение (м)	Описание закрепления на местности	Кадастровые номера смежных участков	Особые отметки	
1	2	3	4	5	6	7	8	
61	64	65	---	---	---	---	---	
62	65	66	---	---	---	---	---	
63	66	48	---	---	---	---	---	
64	68	69	---	---	---	---	---	
65	69	70	---	---	---	---	---	
66	70	71	---	---	---	---	---	
67	71	72	---	---	---	---	---	
68	72	73	---	---	---	---	---	
69	73	74	---	---	---	---	---	
70	74	75	---	---	---	---	---	
71	75	76	---	---	---	---	---	
72	76	77	---	---	---	---	---	
73	77	78	---	---	---	---	---	
74	78	79	---	---	---	---	---	
75	79	68	---	---	---	---	---	
76	81	82	---	---	---	---	---	
77	82	83	---	---	---	---	---	
78	83	84	---	---	---	---	---	



70	83	84					
79	84	85					
80	85	86					
81	86	87					
82	87	88					
83	88	81					
84	90	91					
85	91	92					
86	92	93					
87	93	94					
88	94	95					
89	95	96					
90	96	90					

(наименование должности)

М.П.

(подпись)

(инициалы, фамилия)

КВ.5

**КАДАСТРОВАЯ ВЫПИСКА О ЗЕМЕЛЬНОМ УЧАСТКЕ**

**"15" сентября 2015г. № 99/2015/389719**

<b>1</b>	Кадастровый номер: <b>38:16:000074:25</b>		<b>2</b>	Лист № <b>34</b>	<b>3</b>	Всего листов: <b>50</b>	
Описание местоположения границ земельного участка:							
Номер п/п	Номер точки	Номер точки	Дирекционный угол	Горизонтальное проложение (м)	Описание закрепления на местности	Кадастровые номера смежных участков	Особые отметки
1	2	3	4	5	6	7	8
91	98	99					
92	99	100					
93	100	101					
94	101	98					
95	103	104					
96	104	105					
97	105	106					
98	106	107					
99	107	108					
100	108	109					
101	109	110					
102	110	103					
103	112	113					
104	113	114					
105	114	115					
106	115	112					
107	117	118					
108	118	119					

4

109	119	120	---	---	---	---	---
110	120	121	---	---	---	---	---
111	121	122	---	---	---	---	---
112	122	123	---	---	---	---	---
113	123	124	---	---	---	---	---
114	124	125	---	---	---	---	---
115	125	117	---	---	---	---	---
116	127	128	---	---	---	---	---
117	128	129	---	---	---	---	---
118	129	130	---	---	---	---	---
119	130	127	---	---	---	---	---
120	132	133	---	---	---	---	---

(наименование должности)

М.П.

(подпись)

(инициалы, фамилия)

КВ.5

**КАДАСТРОВАЯ ВЫПИСКА О ЗЕМЕЛЬНОМ УЧАСТКЕ**

**"15" сентября 2015г. № 99/2015/389719**

<b>1</b>	Кадастровый номер: <b>38:16:000074:25</b>					<b>2</b>	Лист № <b>35</b>	<b>3</b>	Всего листов: <b>50</b>
Описание местоположения границ земельного участка:									
	Номер п/п	Номер точки	Номер точки	Дирекционный угол	Горизонтальное проложение (м)	Описание закрепления на местности		Кадастровые номера смежных участков	
	1	2	3	4	5	6		7	
<b>4</b>	121	133	134	---	---	---		---	
	122	134	135	---	---	---		---	
	123	135	136	---	---	---		---	
	124	136	137	---	---	---		---	
	125	137	138	---	---	---		---	
	126	138	139	---	---	---		---	
	127	139	140	---	---	---		---	
	128	140	141	---	---	---		---	
	129	141	142	---	---	---		---	
	130	142	143	---	---	---		---	
	131	143	144	---	---	---		---	
	132	144	145	---	---	---		---	
	133	145	146	---	---	---		---	
	134	146	147	---	---	---		---	
	135	147	132	---	---	---		---	
	136	149	150	---	---	---		---	
	137	150	151	---	---	---		---	
	138	151	152	---	---	---		---	
	139	152	153	---	---	---		---	

140	153	154	---	---	---	---	---
141	154	155	---	---	---	---	---
142	155	149	---	---	---	---	---
143	157	158	---	---	---	---	---
144	158	159	---	---	---	---	---
145	159	160	---	---	---	---	---
146	160	161	---	---	---	---	---
147	161	162	---	---	---	---	---
148	162	163	---	---	---	---	---
149	163	164	---	---	---	---	---
150	164	165	---	---	---	---	---

(наименование должности)

М.П.

(подпись)

(инициалы, фамилия)

КВ.5

**КАДАСТРОВАЯ ВЫПИСКА О ЗЕМЕЛЬНОМ УЧАСТКЕ**

**"15" сентября 2015г. № 99/2015/389719**

<b>1</b>	Кадастровый номер: <b>38:16:000074:25</b>				<b>2</b>	Лист № <b>36</b>	<b>3</b>	Всего листов: <b>50</b>
Описание местоположения границ земельного участка:								
Номер п/п	Номер точки	Номер точки	Дирекционный угол	Горизонтальное проложение (м)	Описание закрепления на местности	Кадастровые номера смежных участков	Особые отметки	
1	2	3	4	5	6	7	8	
151	165	166	---	---	---	---	---	
152	166	167	---	---	---	---	---	
153	167	157	---	---	---	---	---	
154	169	170	---	---	---	---	---	
155	170	171	---	---	---	---	---	
156	171	172	---	---	---	---	---	
157	172	173	---	---	---	---	---	
158	173	174	---	---	---	---	---	
159	174	175	---	---	---	---	---	
160	175	176	---	---	---	---	---	
161	176	177	---	---	---	---	---	
162	177	169	---	---	---	---	---	
163	179	180	---	---	---	---	---	
164	180	181	---	---	---	---	---	
165	181	182	---	---	---	---	---	
166	182	183	---	---	---	---	---	
167	183	184	---	---	---	---	---	
168	184	185	---	---	---	---	---	
169	185	186	---	---	---	---	---	
170	186	187	---	---	---	---	---	

171	187	188	---	---	---	---	---
172	188	179	---	---	---	---	---
173	190	191	---	---	---	---	---
174	191	192	---	---	---	---	---
175	192	193	---	---	---	---	---
176	193	194	---	---	---	---	---
177	194	195	---	---	---	---	---
178	195	190	---	---	---	---	---
179	197	198	---	---	---	---	---
180	198	199	---	---	---	---	---

(наименование должности)

М.П.

(подпись)

(инициалы фамилии)

КВ.5

**КАДАСТРОВАЯ ВЫПИСКА О ЗЕМЕЛЬНОМ УЧАСТКЕ**

**"15" сентября 2015г. № 99/2015/389719**

<b>1</b>	Кадастровый номер: <b>38:16:000074:25</b>				<b>2</b>	Лист № <u>37</u>	<b>3</b>	Всего листов: <u>50</u>
Описание местоположения границ земельного участка:								
Номер п/п	Номер точки	Номер точки	Дирекционный угол	Горизонтальное проложение (м)	Описание закрепления на местности	Кадастровые номера смежных участков	Особые отметки	
1	2	3	4	5	6	7	8	
181	199	200	---	---	---	---	---	
182	200	197	---	---	---	---	---	
183	202	203	---	---	---	---	---	
184	203	204	---	---	---	---	---	
185	204	205	---	---	---	---	---	
186	205	202	---	---	---	---	---	
187	207	208	---	---	---	---	---	
188	208	209	---	---	---	---	---	
189	209	210	---	---	---	---	---	
190	210	211	---	---	---	---	---	
191	211	212	---	---	---	---	---	
192	212	213	---	---	---	---	---	
193	213	207	---	---	---	---	---	
194	215	216	---	---	---	---	---	
195	216	217	---	---	---	---	---	
196	217	218	---	---	---	---	---	
197	218	219	---	---	---	---	---	
198	219	220	---	---	---	---	---	
199	220	221	---	---	---	---	---	
200	221	222	---	---	---	---	---	
201	222	223	---	---	---	---	---	

201	222	223					
202	223	224	---	---	---	---	---
203	224	225	---	---	---	---	---
204	225	226	---	---	---	---	---
205	226	227	---	---	---	---	---
206	227	228	---	---	---	---	---
207	228	229	---	---	---	---	---
208	229	230	---	---	---	---	---
209	230	231	---	---	---	---	---
210	231	232	---	---	---	---	---

(наименование должности)

М.П.

(подпись)

(инициалы фамилии)

КВ.5

**КАДАСТРОВАЯ ВЫПИСКА О ЗЕМЕЛЬНОМ УЧАСТКЕ**

"15" сентября 2015г. № 99/2015/389719

<b>1</b>	Кадастровый номер: <b>38:16:000074:25</b>				<b>2</b>	Лист № <b>38</b>	<b>3</b>	Всего листов: <b>50</b>
Описание местоположения границ земельного участка:								
Номер п/п	Номер точки	Номер точки	Дирекционный угол	Горизонтальное проложение (м)	Описание закрепления на местности	Кадастровые номера смежных участков	Особые отметки	
1	2	3	4	5	6	7	8	
211	232	233	---	---	---	---	---	
212	233	234	---	---	---	---	---	
213	234	235	---	---	---	---	---	
214	235	236	---	---	---	---	---	
215	236	237	---	---	---	---	---	
216	237	238	---	---	---	---	---	
217	238	239	---	---	---	---	---	
218	239	240	---	---	---	---	---	
219	240	241	---	---	---	---	---	
220	241	242	---	---	---	---	---	
221	242	243	---	---	---	---	---	
222	243	244	---	---	---	---	---	
223	244	245	---	---	---	---	---	
224	245	246	---	---	---	---	---	
225	246	247	---	---	---	---	---	
226	247	248	---	---	---	---	---	
227	248	215	---	---	---	---	---	
228	250	251	---	---	---	---	---	
229	251	252	---	---	---	---	---	
230	252	253	---	---	---	---	---	
231	253	254	---	---	---	---	---	

4

232	254	255	---	---	---	---	---
233	255	256	---	---	---	---	---
234	256	257	---	---	---	---	---
235	257	250	---	---	---	---	---
236	259	260	---	---	---	---	---
237	260	261	---	---	---	---	---
238	261	262	---	---	---	---	---
239	262	259	---	---	---	---	---
240	264	265	---	---	---	---	---

(наименование должности)

М.П.

(подпись)

(инициалы фамилия)

КВ.5

**КАДАСТРОВАЯ ВЫПИСКА О ЗЕМЕЛЬНОМ УЧАСТКЕ**

**"15" сентября 2015г. №99/2015/389719**

<b>1</b>	Кадастровый номер: <b>38:16:000074:25</b>				<b>2</b>	Лист № <b>39</b>	<b>3</b>	Всего листов: <b>50</b>
Описание местоположения границ земельного участка:								
Номер п/п	Номер точки	Номер точки	Дирекционный угол	Горизонтальное проложение (м)	Описание закрепления на местности	Кадастровые номера смежных участков	Особые отметки	
1	2	3	4	5	6	7	8	
241	265	266	---	---	---	---	---	
242	266	267	---	---	---	---	---	
243	267	268	---	---	---	---	---	
244	268	269	---	---	---	---	---	
245	269	270	---	---	---	---	---	
246	270	271	---	---	---	---	---	
247	271	272	---	---	---	---	---	
248	272	273	---	---	---	---	---	
249	273	274	---	---	---	---	---	
250	274	275	---	---	---	---	---	
251	275	276	---	---	---	---	---	
252	276	277	---	---	---	---	---	
253	277	278	---	---	---	---	---	
254	278	279	---	---	---	---	---	
255	279	280	---	---	---	---	---	
256	280	281	---	---	---	---	---	
257	281	264	---	---	---	---	---	
258	283	284	---	---	---	---	---	
259	284	285	---	---	---	---	---	
260	285	286	---	---	---	---	---	
261	286	287	---	---	---	---	---	
262	287	288	---	---	---	---	---	

4

263	288	289	---	---	---	---	---
264	289	290	---	---	---	---	---
265	290	291	---	---	---	---	---
266	291	292	---	---	---	---	---
267	292	293	---	---	---	---	---
268	293	294	---	---	---	---	---
269	294	295	---	---	---	---	---
270	295	296	---	---	---	---	---

(наименование должности)

М.П.

(подпись)

(инициалы фамилия)

КВ.5

**КАДАСТРОВАЯ ВЫПИСКА О ЗЕМЕЛЬНОМ УЧАСТКЕ**

"15" сентября 2015г. № 99/2015/389719

<b>1</b>	Кадастровый номер: <b>38:16:000074:25</b>				<b>2</b>	Лист № <b>40</b>	<b>3</b>	Всего листов: <b>50</b>
Описание местоположения границ земельного участка:								
	Номер п/п	Номер точки	Номер точки	Дирекционный угол	Горизонтальное проложение (м)	Описание закрепления на местности	Кадастровые номера смежных участков	Особые отметки
	1	2	3	4	5	6	7	8
	271	296	297	---	---	---	---	---
	272	297	298	---	---	---	---	---
	273	298	299	---	---	---	---	---
	274	299	300	---	---	---	---	---
	275	300	301	---	---	---	---	---
	276	301	302	---	---	---	---	---
	277	302	303	---	---	---	---	---
	278	303	304	---	---	---	---	---
	279	304	305	---	---	---	---	---
	280	305	306	---	---	---	---	---
<b>4</b>	281	306	307	---	---	---	---	---
	282	307	308	---	---	---	---	---
	283	308	309	---	---	---	---	---
	284	309	310	---	---	---	---	---
	285	310	311	---	---	---	---	---
	286	311	312	---	---	---	---	---
	287	312	283	---	---	---	---	---
	288	314	315	---	---	---	---	---
	289	315	316	---	---	---	---	---
	290	316	317	---	---	---	---	---
	291	317	318	---	---	---	---	---
	292	318	319	---	---	---	---	---
	293	319	320	---	---	---	---	---

294	320	314					
-----	-----	-----	--	--	--	--	--

(наименование должности)

М.П.

(подпись)

(инициалы, фамилия)

КВ.6

КАДАСТРОВАЯ ВЫПИСКА О ЗЕМЕЛЬНОМ УЧАСТКЕ

"15" сентября 2015г. № 99/2015/389719

1	Кадастровый номер:	38:16:000074:25	2	Лист № 41	3	Всего листов: 50
4	Описание поворотных точек границ земельного участка					
	Номер точки	Координаты		Описание закрепления на местности	Особые отметки (точность определения)	
		X	Y			
	1	2	3	4	5	
	1	433819.98	3287734.73	---	2.5	
	1	433618.7	3287621.13	---	2.5	
	1	433340.56	3287537.87	---	2.5	
	1	433354.32	3287560.09	---	2.5	
	1	433896.71	3287760.3	---	2.5	
	1	434295.36	3286928.01	---	2.5	
	1	433799.65	3287817.85	---	2.5	
	1	433885.85	3287877.53	---	2.5	
	1	433989.27	3288014.06	---	2.5	
	1	433799.79	3287169.11	---	2.5	
	1	433815.68	3287722.25	---	2.5	
	1	433412.56	3287517.78	---	2.5	
	1	433953.31	3287105.38	---	2.5	
	1	434270.51	3286946.26	---	2.5	
	1	433787.52	3287263.94	---	2.5	
	1	434421.18	3286761.63	---	2.5	
1	434229.14	3286894.1	---	2.5		
1	434015.75	3287993.4	---	2.5		
1	433828.35	3287266.01	---	2.5		
1	433634.62	3287642.18	---	2.5		
1	433675.04	3287644.02	---	2.5		
1	433437.86	3287497.61	---	2.5		
1	433609.78	3287354.66	---	2.5		
1	433885.86	3287877.53	---	2.5		



1	434063.98	3287913.39	—	2.5
1	433765.36	3287663.08	—	2.5
1	434253.52	3286874.97	—	2.5
2	433848.71	3287771.47	—	2.5
2	433593.63	3287639.54	—	2.5
2	433389.34	3287498.63	—	2.5

(наименование должности)

М.П.

(подпись)

(инициалы фамилии)

КВ.6

**КАДАСТРОВАЯ ВЫПИСКА О ЗЕМЕЛЬНОМ УЧАСТКЕ**

"15" сентября 2015г. № 99/2015/389719

<b>1</b>	Кадастровый номер: <b>38:16:000074:25</b>	<b>2</b>	Лист № <b>42</b>	<b>3</b>	Всего листов: <b>50</b>
Описание поворотных точек границ земельного участка					
Номер точки	Координаты		Описание закрепления на местности	Особые отметки (точность определения)	
	X	Y			
1	2	3	4	5	
2	433328.24	3287579.19	—	2.5	
2	433899.36	3287756.6	—	2.5	
2	434277.01	3286901.86	—	2.5	
2	433852.98	3287778.39	—	2.5	
2	433858.81	3287897.62	—	2.5	
2	433962.72	3288034.3	—	2.5	
2	433819.81	3287197.7	—	2.5	
2	433774.53	3287664.67	—	2.5	
2	433394.43	3287496.2	—	2.5	
2	434157.87	3286952.33	—	2.5	
2	434188.64	3287000.65	—	2.5	
2	433803.45	3287284.99	—	2.5	
2	434434.91	3286779.71	—	2.5	
2	434225.72	3286896.78	—	2.5	
2	434033.55	3288016.26	—	2.5	
2	433812.59	3287244.87	—	2.5	
2	433649.5	3287661.49	—	2.5	
2	433794.41	3287803.08	—	2.5	
2	433463.27	3287478.37	—	2.5	
2	433572.81	3287383.91	—	2.5	
2	433912.28	3287856.9	—	2.5	
2	434063.05	3287914.12	—	2.5	
2	433679.39	3287549.03	—	2.5	
2	434252.04	3286873.41	—	2.5	
2	433845.46	3287775.0	—	2.5	

3	433043.40	328113.9		2.5
3	433450.91	3287456.58		2.5
3	433441.21	3287561.67		2.5
3	433345.06	3287600.2		2.5
3	433914.95	3287770.77		2.5
3	434260.42	3286877.23		2.5

(наименование должности)

М.П.

(подпись)

(инициалы фамилия)

КВ.6

**КАДАСТРОВАЯ ВЫПИСКА О ЗЕМЕЛЬНОМ УЧАСТКЕ**

"15" сентября 2015г. № 99/2015/389719

<b>1</b>	Кадастровый номер: <b>38:16:000074:25</b>	<b>2</b>	Лист № <b>43</b>	<b>3</b>	Всего листов: <b>50</b>
Описание поворотных точек границ земельного участка					
Номер точки	Координаты		Описание закрепления на местности	Особые отметки (точность определения)	
	X	Y			
1	2	3	4	5	
3	433897.56	3287837.37		2.5	
3	433843.95	3287878.04		2.5	
3	433888.49	3287936.63		2.5	
3	433793.56	3287217.85		2.5	
3	433738.3	3287615.22		2.5	
3	433421.27	3287476.46		2.5	
3	434171.7	3286975.3		2.5	
3	434171.71	3286975.3		2.5	
3	433778.03	3287306.64		2.5	
3	434458.3	3286823.93		2.5	
3	434050.48	3287027.46		2.5	
3	433988.96	3288068		2.5	
3	433837.47	3287225		2.5	
<b>4</b>	3	433623.68	3287679.43		2.5
	3	433795.52	3287812.9		2.5
	3	433541.19	3287580.9		2.5
	3	433565.43	3287382.54		2.5
	3	433927.39	3287876.27		2.5
	3	434028.11	3287941.78		2.5
	3	433612.21	3287456.23		2.5
	3	434233.51	3286851.25		2.5
	4	433805.55	3287805.76		2.5
	4	433500.57	3287416.2		2.5
	4	433415.57	3287579.45		2.5
	4	433370.23	3287580.9		2.5

4	433910.3	3287771.23	—	2.5
4	434325.47	3286831.6	—	2.5
4	433870.92	3287856.98	—	2.5
4	433870.92	3287856.99	—	2.5
4	433915	3287916.35	—	2.5

(наименование должности)

М.П.

(подпись)

(инициалы фамилия)

КВ.6

**КАДАСТРОВАЯ ВЫПИСКА О ЗЕМЕЛЬНОМ УЧАСТКЕ**

"15" сентября 2015г. № 99/2015/389719

1	Кадастровый номер: <b>38:16:000074:25</b>	2	Лист № <b>44</b>	3	Всего листов: <b>50</b>
Описание поворотных точек границ земельного участка					
Номер точки	Координаты		Описание закрепления на местности	Особые отметки (точность определения)	
	X	Y			
1	2	3	4	5	
4	433774.94	3287189.7	—	2.5	
4	433703.64	3287570.53	—	2.5	
4	433437.85	3287497.61	—	2.5	
4	434145.56	3286994.23	—	2.5	
4	434199.31	3286955.14	—	2.5	
4	433608.28	3287439.99	—	2.5	
4	434431.43	3286840.17	—	2.5	
4	433951.25	3287101.62	—	2.5	
4	433980.43	3288056.86	—	2.5	
4	433851.94	3287248.78	—	2.5	
4	433609.96	3287661.16	—	2.5	
4	433750.34	3287846.64	—	2.5	
4	433516.43	3287600.72	—	2.5	
4	433555.43	3287372.48	—	2.5	
4	433900.06	3287896.81	—	2.5	
4	434038.64	3287955.62	—	2.5	
4	433551.21	3287378.76	—	2.5	
4	434265.08	3286827.87	—	2.5	
5	433796.62	3287794.64	—	2.5	
5	433524.2	3287442.92	—	2.5	
5	433431.21	3287600.47	—	2.5	
5	433401.71	3287622.11	—	2.5	
5	433906.73	3287774.42	—	2.5	
5	434334.9	3286832.66	—	2.5	
5	433856.11	3287836.96	—	2.5	
5	433942.5	3287895.54	—	2.5	

5	433708.18	3287571.76	—	2.5
5	434162.12	3287018.66	—	2.5
5	434183.88	3286933.02	—	2.5
5	433573.09	3287388.16	—	2.5

(наименование должности)

М.П.

(подпись)

(инициалы, фамилия)

КВ.6

КАДАСТРОВАЯ ВЫПИСКА О ЗЕМЕЛЬНОМ УЧАСТКЕ

"15" сентября 2015г. № 99/2015/389719

1	Кадастровый номер: <b>38:16:000074:25</b>	2	Лист № <u>45</u>	3	Всего листов: <u>50</u>
Описание поворотных точек границ земельного участка					
Номер точки	Координаты		Описание закрепления на местности	Особые отметки (точность определения)	
	X	Y			
1	2	3	4	5	
5	434421.58	3286844.11	—	2.5	
5	433923.82	3287122.76	—	2.5	
5	434007.32	3288036.95	—	2.5	
5	433639.04	3287701.15	—	2.5	
5	433532.53	3287622.47	—	2.5	
5	433598.12	3287341.48	—	2.5	
5	434075.9	3287926.29	—	2.5	
5	433529.27	3287395.29	—	2.5	
5	434389.57	3286734.37	—	2.5	
6	433802.53	3287790.56	—	2.5	
6	433565.08	3287499.85	—	2.5	
6	433456.62	3287582.36	—	2.5	
6	433375.26	3287643.31	—	2.5	
6	433907.79	3287775.42	—	2.5	
6	434340.49	3286843.49	—	2.5	
6	433841.36	3287817.9	—	2.5	
6	433987.19	3287955.03	—	2.5	
6	433747.52	3287608.17	—	2.5	
6	433878.57	3287229.52	—	2.5	
6	434235.6	3286895.26	—	2.5	
6	433643.06	3287338.45	—	2.5	
6	434395.98	3286847.25	—	2.5	
6	433845.45	3287179.75	—	2.5	
6	433989.42	3288013.95	—	2.5	
6	433665.51	3287682.74	—	2.5	
6	433557.38	3287602.66	—	2.5	
6	433617.7	3287320.9	—	2.5	

6	434076.69	3287925.51	—	2.5
6	433547.39	3287419.94	—	2.5
6	434409.66	3286759.5	—	2.5

(наименование должности)

М.П.

(подпись)

(инициалы, фамилия)

КВ.6

**КАДАСТРОВАЯ ВЫПИСКА О ЗЕМЕЛЬНОМ УЧАСТКЕ**

"15" сентября 2015г. № 99/2015/389719

<b>1</b>	Кадастровый номер: <b>38:16:000074:25</b>	<b>2</b>	Лист № <b>46</b>	<b>3</b>	Всего листов: <b>50</b>
Описание поворотных точек границ земельного участка					
Номер точки	Координаты		Описание закрепления на местности	Особые отметки (точность определения)	
	X	Y			
1	2	3	4	5	
7	433809.21	3287785.3	—	2.5	
7	433540.39	3287517.96	—	2.5	
7	433518.3	3287664.77	—	2.5	
7	433390.69	3287663.23	—	2.5	
7	433903.25	3287779.29	—	2.5	
7	434359.36	3286875.99	—	2.5	
7	433814.14	3287837.89	—	2.5	
7	433960.27	3287975.64	—	2.5	
7	433790.33	3287652.91	—	2.5	
7	433864.26	3287205.81	—	2.5	
7	434251.91	3286919.24	—	2.5	
7	433657.9	3287358.59	—	2.5	
7	434374.72	3286862.34	—	2.5	
7	433825.43	3287151.16	—	2.5	
7	433649.51	3287661.5	—	2.5	
7	433587.94	3287643.67	—	2.5	
7	433633.65	3287306.87	—	2.5	
7	434095.66	3287943.6	—	2.5	
7	433564.95	3287443.61	—	2.5	
7	434282.91	3286851.92	—	2.5	
8	433807.78	3287783.38	—	2.5	
8	433546.43	3287525.94	—	2.5	
8	433492.74	3287683.53	—	2.5	
8	433416.83	3287643.08	—	2.5	
8	433915.49	3287794.9	—	2.5	
8	434361.02	3286885.48	—	2.5	
8	433974.5	3287995.14	—	2.5	
8	433867.70	3287725.28	—	2.5	

0	433007.17	3201123.20		2.5
8	433848.76	3287183.94	—	2.5
8	433684.03	3287337.62	—	2.5

(наименование должности)

М.П.

(подпись)

(инициалы, фамилия)

КВ.6

**КАДАСТРОВАЯ ВЫПИСКА О ЗЕМЕЛЬНОМ УЧАСТКЕ**

"15" сентября 2015г. №99/2015/389719

<b>1</b>	Кадастровый номер: <b>38:16:000074:25</b>	<b>2</b>	Лист № <b>47</b>	<b>3</b>	Всего листов: <b>50</b>
Описание поворотных точек границ земельного участка					
Номер точки	Координаты		Описание закрепления на местности	Особые отметки (точность определения)	
	X	Y			
1	2	3	4	5	
8	434364.67	3286865.23	—	2.5	
8	434011.9	3287015.31	—	2.5	
8	433575.07	3287655.53	—	2.5	
8	433648.1	3287325.07	—	2.5	
8	434088.42	3287954.39	—	2.5	
8	433543.43	3287460.11	—	2.5	
9	433812.03	3287779.42	—	2.5	
9	433556.21	3287538.26	—	2.5	
9	433508.46	3287704.37	—	2.5	
9	433483.74	3287733.43	—	2.5	
9	433888.26	3287814.33	—	2.5	
9	433840.97	3287749.77	—	2.5	
9	433849.22	3287183.64	—	2.5	
9	433668.91	3287317.86	—	2.5	
9	434334.15	3286822.29	—	2.5	
9	434210.27	3286868.45	—	2.5	
9	433563.65	3287664.55	—	2.5	
9	434083.18	3287959.68	—	2.5	
9	433579.61	3287507.44	—	2.5	
10	433817.38	3287775.94	—	2.5	
10	433572.7	3287560.14	—	2.5	
10	433534.07	3287685.69	—	2.5	
10	433589.44	3287871.8	—	2.5	
10	433871.33	3287793.61	—	2.5	
10	433874.56	3287164.54	—	2.5	
10	433796.43	3287223.06	—	2.5	
10	434227.28	3286891.68	—	2.5	
10	433579.58	3287684.59	—	2.5	

10	434071.47	3287973.25	---	2.5
10	433600.97	3287491.42	---	2.5

(наименование должности)

М.П.

(подпись)

(инициалы, фамилия)

КВ.6

**КАДАСТРОВАЯ ВЫПИСКА О ЗЕМЕЛЬНОМ УЧАСТКЕ**

"15" сентября 2015г. № 99/2015/389719

<b>1</b>	Кадастровый номер: <b>38:16:000074:25</b>	<b>2</b>	Лист № <b>48</b>	<b>3</b>	Всего листов: <b>50</b>
Описание поворотных точек границ земельного участка					
Номер точки	Координаты		Описание закрепления на местности	Особые отметки (точность определения)	
	X	Y			
1	2	3	4	5	
11	433798.46	3287750.69	---	2.5	
11	433597.62	3287541.65	---	2.5	
11	433691.64	3287893.98	---	2.5	
11	433637.34	3287935.27	---	2.5	
11	433896.86	3287772.96	---	2.5	
11	433890.53	3287187.32	---	2.5	
11	433812.57	3287244.85	---	2.5	
11	433604.22	3287664.96	---	2.5	
11	434037.42	3288010.84	---	2.5	
11	433619.07	3287515.53	---	2.5	
12	433798.18	3287750.11	---	2.5	
12	433659.16	3287623.07	---	2.5	
12	433641.18	3287931.38	---	2.5	
12	433611.19	3287953.91	---	2.5	
12	433894.3	3287769.82	---	2.5	
12	433914.3	3287168.66	---	2.5	
12	433713.64	3287809.46	---	2.5	
12	434024.58	3287992.52	---	2.5	
12	433636.89	3287539.31	---	2.5	
13	433634.63	3287642.17	---	2.5	
13	433610.48	3287888.78	---	2.5	
13	433585.03	3287969.59	---	2.5	
13	433900.54	3287146.79	---	2.5	
13	433689.26	3287828.14	---	2.5	
13	433990.04	3287949.71	---	2.5	
13	433654.32	3287562.28	---	2.5	
14	433635.59	3287869.57	---	2.5	
14	433333.19	3287639.21	---	2.5	
14	433926.19	3287126.49	---	2.5	

14	433673.3	3287807.02	—	2.5
----	----------	------------	---	-----

(наименование должности)

М.П.

(подпись)

(инициалы фамилии)

КВ.6

КАДАСТРОВАЯ ВЫПИСКА О ЗЕМЕЛЬНОМ УЧАСТКЕ

"15" сентября 2015г. № 99/2015/389719

1	Кадастровый номер:	38:16:000074:25		2	Лист № 49	3	Всего листов: 50
Описание поворотных точек границ земельного участка							
Номер точки	Координаты		Описание закрепления на местности	Особые отметки (точность определения)			
	X	Y					
1	2	3	4	5			
14	433933.2	3287872.23	—	2.5			
14	433645.02	3287568.5	—	2.5			
15	433619.67	3287848.31	—	2.5			
15	433359.68	3287620.5	—	2.5			
15	433941.4	3287146.86	—	2.5			
15	433648.41	3287826.63	—	2.5			
15	433959.9	3287852.51	—	2.5			
15	433632.55	3287578.3	—	2.5			
16	433592.87	3287868.53	—	2.5			
16	433344.76	3287599.84	—	2.5			
16	433968.51	3287126.35	—	2.5			
16	433632.64	3287806.07	—	2.5			
16	433944.74	3287832.78	—	2.5			
16	433650.85	3287601.97	—	2.5			
17	433523.23	3287775.89	—	2.5			
17	433317.96	3287618.65	—	2.5			
17	433636.38	3287803.06	—	2.5			
17	433934.23	3287819.05	—	2.5			
17	433672.15	3287585.33	—	2.5			
18	433479.38	3287720.32	—	2.5			
18	433287.06	3287577.46	—	2.5			
18	433657.73	3287786.55	—	2.5			
18	433950.76	3287805.43	—	2.5			
18	433690.08	3287608.75	—	2.5			
19	433406.7	3287623.54	—	2.5			
19	433338.09	3287539.36	—	2.5			
19	433654.71	3287782.98	—	2.5			
19	433690.33	3287608.56	—	2.5			
20	433642.49	3287766.44	—	2.5			
20	433708.17	3287632.44	—	2.5			



КВ.6

## КАДАСТРОВАЯ ВЫПИСКА О ЗЕМЕЛЬНОМ УЧАСТКЕ

"15" сентября 2015г. № 99/2015/389719

1	Кадастровый номер:	38:16:000074:25	2	Лист № 50	3	Всего листов: 50
Описание поворотных точек границ земельного участка						
Номер точки	Координаты		Описание закрепления на местности	Особые отметки (точность определения)		
	X	Y				
1	2	3	4	5		
21	433636.7	3287770.96	---	2.5		
21	433725.9	3287655.7	---	2.5		
22	433617.31	3287785.53	---	2.5		
22	433704.99	3287672.42	---	2.5		
23	433601.94	3287764.18	---	2.5		
23	433757.78	3287743.38	---	2.5		
24	433626.08	3287745.22	---	2.5		
24	433779.81	3287726.76	---	2.5		
25	433611.63	3287726.16	---	2.5		
25	433801.04	3287710.42	---	2.5		
26	433586.85	3287744.12	---	2.5		
26	433783.74	3287687.48	---	2.5		
27	433491.94	3287619.98	---	2.5		
27	433783.44	3287687.68	---	2.5		
28	433516.49	3287600.88	---	2.5		
28	433761.15	3287703.99	---	2.5		
29	433508.49	3287590.69	---	2.5		
29	433743.29	3287680.65	---	2.5		
30	433500.93	3287580.5	---	2.5		
30	433765.09	3287663.29	---	2.5		
31	433476.07	3287599.31	---	2.5		
32	433444.56	3287558.51	---	2.5		
33	433468.87	3287538.3	---	2.5		
34	433452.91	3287517.36	---	2.5		

**Выписка из Единого государственного реестра недвижимости о переходе прав на объект недвижимости**

ФЕДЕРАЛЬНАЯ СЛУЖБА ГОСУДАРСТВЕННОЙ РЕГИСТРАЦИИ, КАДАСТРА И КАРТОГРАФИИ

ФГИС ЕГРН

Дата 23.11.2021

№ 99/2021/433068216

На основании запроса от 23.11.2021 г., поступившего на рассмотрение 23.11.2021 г., сообщаем, что в Единый государственный реестр недвижимости внесены записи о государственной регистрации перехода прав на:

1.	Вид объекта недвижимости:	Земельный участок
	Кадастровый номер:	38:31:000000:826
	Адрес:	Иркутская область, г. Усолье-Сибирское, северо-западная часть г. Усолье-Сибирское, территория производства химической продукции
2.	Зарегистрировано:	
2.1	правообладатель:	Российская Федерация
	вид зарегистрированного права; доля в праве:	Собственность
	дата государственной регистрации права:	20.07.2015
	номер государственной регистрации права:	38-38/012-38/012/008/2015-1086/1
	дата, номер и основание государственной регистрации перехода (прекращения) права:	11.01.2021, рег.№ 38:31:000000:826-38/115/2021-2
2.2	правообладатель:	Иркутская область
	вид зарегистрированного права; доля в праве:	Собственность
	дата государственной регистрации права:	11.01.2021
	номер государственной регистрации права:	38:31:000000:826-38/115/2021-3
	дата, номер и основание государственной регистрации перехода (прекращения) права:	11.01.2021, рег.№ 38:31:000000:826-38/115/2021-4
2.3	правообладатель:	Муниципальное образование "город Усолье - Сибирское"
	вид зарегистрированного права; доля в праве:	Собственность
	дата государственной регистрации права:	11.01.2021
	номер государственной регистрации права:	38:31:000000:826-38/115/2021-5
	дата, номер и основание государственной регистрации перехода (прекращения) права:	
3.	Получатель выписки:	Никитина Марина Евгеньевна

Использование сведений, содержащихся в настоящей выписке, способами или в форме, которые наносят ущерб правам и законным интересам правообладателей, влечет ответственность, предусмотренную законодательством Российской Федерации.

Государственный регистратор  
(полное наименование должности)

(подпись, МП)

ФГИС ЕГРН  
(инициалы, фамилия)

Выписка из Единого государственного реестра недвижимости об объекте недвижимости  
**Сведения о характеристиках объекта недвижимости**

На основании запроса от 16.09.2021 г., поступившего на рассмотрение 16.09.2021 г., сообщаем, что согласно записям Единого государственного реестра недвижимости:

<b>Земельный участок</b>			
(вид объекта недвижимости)			
Лист № ___ Раздела <b>1</b>	Всего листов раздела <b>1</b> : ___	Всего разделов: ___	Всего листов выписки: ___
<b>16.09.2021 № 99/2021/417699451</b>			
Кадастровый номер:		<b>38:31:000000:40</b>	

Номер кадастрового квартала:	38:31:000000
Дата присвоения кадастрового номера:	23.03.2010
Ранее присвоенный государственный учетный номер:	данные отсутствуют
Адрес:	установлено относительно ориентира, расположенного в границах участка. Почтовый адрес ориентира: Иркутская область, г. Усолье-Сибирское
Площадь:	1018 +/- 11 кв. м
Кадастровая стоимость, руб.:	1182600.42
Кадастровые номера расположенных в пределах земельного участка объектов недвижимости:	38:31:000010:1319, 38:31:000000:775, 38:31:000004:769, 38:31:000010:1367, 38:31:000010:1365
Кадастровые номера объектов недвижимости, из которых образован объект недвижимости:	данные отсутствуют
Кадастровые номера образованных объектов недвижимости:	38:31:000000:861
Сведения о включении объекта недвижимости в состав предприятия как имущественного комплекса:	

Государственный регистратор		ФГИС ЕГРН
полное наименование должности	подпись	инициалы, фамилия

М.П.

Выписка из Единого государственного реестра недвижимости об объекте недвижимости  
**Сведения о характеристиках объекта недвижимости**

<b>Земельный участок</b>			
<small>(вид объекта недвижимости)</small>			
Лист № ___ Раздела <b>1</b>	Всего листов раздела <b>1</b> : ___	Всего разделов: ___	Всего листов выписки: ___
<b>16.09.2021 № 99/2021/417699451</b>			
Кадастровый номер:		<b>38:31:000000:40</b>	

Категория земель:	Земли населённых пунктов
Виды разрешенного использования:	Под эксплуатацию электросетевого комплекса Усолье-Сибирское-1
Сведения о кадастровом инженере:	данные отсутствуют
Сведения о лесах, водных объектах и об иных природных объектах, расположенных в пределах земельного участка:	данные отсутствуют
Сведения о том, что земельный участок полностью или частично расположен в границах зоны с особыми условиями использования территории или территории объекта культурного наследия	данные отсутствуют
Сведения о том, что земельный участок расположен в границах особой экономической зоны, территории опережающего социально-экономического развития, зоны территориального развития в Российской Федерации, игровой зоны:	данные отсутствуют
Сведения о том, что земельный участок расположен в границах особо охраняемой природной территории, охотничьих угодий, лесничеств, лесопарков:	данные отсутствуют
Сведения о результатах проведения государственного земельного надзора:	данные отсутствуют
Сведения о расположении земельного участка в границах территории, в отношении которой утвержден проект межевания территории:	данные отсутствуют

Государственный регистратор		ФГИС ЕГРН
полное наименование должности	подпись	инициалы, фамилия

М.П.

Выписка из Единого государственного реестра недвижимости об объекте недвижимости  
Сведения о характеристиках объекта недвижимости

<b>Земельный участок</b>			
(вид объекта недвижимости)			
Лист № __ Раздела <b>1</b>	Всего листов раздела <b>1</b> : __	Всего разделов: __	Всего листов выписки: __
<b>16.09.2021 № 99/2021/417699451</b>			
Кадастровый номер:		<b>38:31:000000:40</b>	

Условный номер земельного участка:	данные отсутствуют
Сведения о принятии акта и (или) заключении договора, предусматривающих предоставление в соответствии с земельным законодательством исполнительным органом государственной власти или органом местного самоуправления находящегося в государственной или муниципальной собственности земельного участка для строительства наемного дома социального использования или наемного дома коммерческого использования:	данные отсутствуют
Сведения о том, что земельный участок или земельные участки образованы на основании решения об изъятии земельного участка и (или) расположенного на нем объекта недвижимости для государственных или муниципальных нужд:	данные отсутствуют
Сведения о том, что земельный участок образован из земель или земельного участка, государственная собственность на которые не разграничена:	данные отсутствуют
Сведения о наличии земельного спора о местоположении границ земельных участков:	данные отсутствуют
Статус записи об объекте недвижимости:	Сведения об объекте недвижимости имеют статус "актуальные"
Особые отметки:	<p>Граница земельного участка состоит из 495 контуров. Из объекта недвижимости образованы объекты недвижимости с кадастровыми номерами: 38:31:000000:861, сведения о которых носят временный характер. Сведения о видах разрешенного использования имеют статус «Актуальные незасвидетельствованные». Право (ограничение права, обременение объекта недвижимости) зарегистрировано на данный объект недвижимости с видами разрешенного использования отсутствует.</p> <p>Состав земельного участка:</p> <ol style="list-style-type: none"> <li>1) №1 площадь: 1.01 кв.м</li> <li>2) №2 площадь: 1.01 кв.м</li> <li>3) №3 площадь: 1 кв.м</li> <li>4) №4 площадь: 1.01 кв.м</li> <li>5) №5 площадь: 19.65 кв.м</li> <li>6) №6 площадь: 1 кв.м</li> <li>7) №7 площадь: 1 кв.м</li> <li>8) №8 площадь: 1 кв.м</li> <li>9) №9 площадь: 1 кв.м</li> </ol>

- 10) №10 площадь: 1 кв.м
- 11) №11 площадь: 1 кв.м
- 12) №12 площадь: 1 кв.м
- 13) №13 площадь: 1 кв.м
- 14) №14 площадь: 1 кв.м
- 15) №15 площадь: 1 кв.м
- 16) №16 площадь: 1 кв.м
- 17) №17 площадь: 1 кв.м
- 18) №18 площадь: 1 кв.м
- 19) №19 площадь: 1 кв.м
- 20) №20 площадь: 1 кв.м
- 21) №21 площадь: 1 кв.м
- 22) №22 площадь: 1 кв.м
- 23) №23 площадь: 1 кв.м
- 24) №24 площадь: 1 кв.м
- 25) №25 площадь: 1 кв.м
- 26) №26 площадь: 1 кв.м
- 27) №27 площадь: 1 кв.м
- 28) №28 площадь: 1 кв.м
- 29) №29 площадь: 1 кв.м
- 30) №30 площадь: 1 кв.м
- 31) №31 площадь: 1 кв.м
- 32) №32 площадь: 1 кв.м
- 33) №33 площадь: 1 кв.м
- 34) №34 площадь: 1.01 кв.м
- 35) №35 площадь: 1 кв.м
- 36) №36 площадь: 1.01 кв.м
- 37) №37 площадь: 1.02 кв.м
- 38) №38 площадь: 1.01 кв.м
- 39) №39 площадь: 1 кв.м
- 40) №40 площадь: 1.02 кв.м
- 41) №41 площадь: 1 кв.м
- 42) №42 площадь: 1 кв.м
- 43) №43 площадь: 1 кв.м
- 44) №44 площадь: 1 кв.м
- 45) №45 площадь: 1.01 кв.м
- 46) №46 площадь: 1.01 кв.м
- 47) №47 площадь: 1.01 кв.м
- 48) №48 площадь: 1 кв.м
- 49) №49 площадь: 1.01 кв.м
- 50) №50 площадь: 1.01 кв.м
- 51) №51 площадь: 1.01 кв.м
- 52) №52 площадь: 1 кв.м
- 53) №53 площадь: 1 кв.м
- 54) №54 площадь: 1 кв.м
- 55) №55 площадь: 1.02 кв.м
- 56) №56 площадь: 1.02 кв.м
- 57) №57 площадь: 1 кв.м
- 58) №58 площадь: 1.01 кв.м
- 59) №59 площадь: 1.01 кв.м

- 60) №60 площадь: 1 кв.м
- 61) №61 площадь: 1.01 кв.м
- 62) №62 площадь: 1.01 кв.м
- 63) №63 площадь: 1 кв.м
- 64) №64 площадь: 1.02 кв.м
- 65) №65 площадь: 1.01 кв.м
- 66) №66 площадь: 1 кв.м
- 67) №67 площадь: 1 кв.м
- 68) №68 площадь: 1 кв.м
- 69) №69 площадь: 1.01 кв.м
- 70) №70 площадь: 1.01 кв.м
- 71) №71 площадь: 1 кв.м
- 72) №72 площадь: 1 кв.м
- 73) №73 площадь: 1.01 кв.м
- 74) №74 площадь: 1.01 кв.м
- 75) №75 площадь: 1 кв.м
- 76) №76 площадь: 1 кв.м
- 77) №77 площадь: 1 кв.м
- 78) №78 площадь: 1.01 кв.м
- 79) №79 площадь: 1 кв.м
- 80) №80 площадь: 1.01 кв.м
- 81) №81 площадь: 1.01 кв.м
- 82) №82 площадь: 1 кв.м
- 83) №83 площадь: 1.01 кв.м
- 84) №84 площадь: 1.01 кв.м
- 85) №85 площадь: 1.01 кв.м
- 86) №86 площадь: 1.01 кв.м
- 87) №87 площадь: 1 кв.м
- 88) №88 площадь: 1.01 кв.м
- 89) №89 площадь: 1 кв.м
- 90) №90 площадь: 1.01 кв.м
- 91) №91 площадь: 1 кв.м
- 92) №92 площадь: 1.01 кв.м
- 93) №93 площадь: 1.01 кв.м
- 94) №94 площадь: 1 кв.м
- 95) №95 площадь: 1.01 кв.м
- 96) №96 площадь: 1.01 кв.м
- 97) №97 площадь: 1.01 кв.м
- 98) №98 площадь: 1.01 кв.м
- 99) №99 площадь: 1 кв.м
- 100) №100 площадь: 1 кв.м
- 101) №101 площадь: 1 кв.м
- 102) №102 площадь: 1.01 кв.м
- 103) №103 площадь: 1 кв.м
- 104) №104 площадь: 1.01 кв.м
- 105) №105 площадь: 1.01 кв.м
- 106) №106 площадь: 1.01 кв.м
- 107) №107 площадь: 1 кв.м
- 108) №108 площадь: 1.01 кв.м
- 109) №109 площадь: 1.01 кв.м

110) №110 площадь: 1.01 кв.м  
111) №111 площадь: 1.01 кв.м  
112) №112 площадь: 1.01 кв.м  
113) №113 площадь: 1 кв.м  
114) №114 площадь: 1 кв.м  
115) №115 площадь: 1.01 кв.м  
116) №116 площадь: 1.01 кв.м  
117) №117 площадь: 1.02 кв.м  
118) №118 площадь: 1 кв.м  
119) №119 площадь: 1.01 кв.м  
120) №120 площадь: 1 кв.м  
121) №121 площадь: 1.01 кв.м  
122) №122 площадь: 1 кв.м  
123) №123 площадь: 1 кв.м  
124) №124 площадь: 1.01 кв.м  
125) №125 площадь: 1.01 кв.м  
126) №126 площадь: 1.01 кв.м  
127) №127 площадь: 1 кв.м  
128) №128 площадь: 1.01 кв.м  
129) №129 площадь: 1 кв.м  
130) №130 площадь: 1 кв.м  
131) №131 площадь: 1 кв.м  
132) №132 площадь: 1.01 кв.м  
133) №133 площадь: 1 кв.м  
134) №134 площадь: 1 кв.м  
135) №135 площадь: 1.01 кв.м  
136) №136 площадь: 1.01 кв.м  
137) №137 площадь: 1.01 кв.м  
138) №138 площадь: 1.01 кв.м  
139) №139 площадь: 1.01 кв.м  
140) №140 площадь: 1 кв.м  
141) №141 площадь: 1.01 кв.м  
142) №142 площадь: 1.01 кв.м  
143) №143 площадь: 1.01 кв.м  
144) №144 площадь: 1 кв.м  
145) №145 площадь: 1.01 кв.м  
146) №146 площадь: 1 кв.м  
147) №147 площадь: 1.01 кв.м  
148) №148 площадь: 1 кв.м  
149) №149 площадь: 1.01 кв.м  
150) №150 площадь: 1 кв.м  
151) №151 площадь: 1 кв.м  
152) №152 площадь: 1 кв.м  
153) №153 площадь: 1.01 кв.м  
154) №154 площадь: 1 кв.м  
155) №155 площадь: 1 кв.м  
156) №156 площадь: 1 кв.м  
157) №157 площадь: 1.01 кв.м  
158) №158 площадь: 1.01 кв.м  
159) №159 площадь: 1.01 кв.м



160) №160 площадь: 1.01 кв.м  
161) №161 площадь: 1.01 кв.м  
162) №162 площадь: 1 кв.м  
163) №163 площадь: 1.02 кв.м  
164) №164 площадь: 1.01 кв.м  
165) №165 площадь: 1.01 кв.м  
166) №166 площадь: 1.01 кв.м  
167) №167 площадь: 1 кв.м  
168) №168 площадь: 1.01 кв.м  
169) №169 площадь: 1 кв.м  
170) №170 площадь: 1 кв.м  
171) №171 площадь: 1 кв.м  
172) №172 площадь: 1.01 кв.м  
173) №173 площадь: 1 кв.м  
174) №174 площадь: 1 кв.м  
175) №175 площадь: 1 кв.м  
176) №176 площадь: 1 кв.м  
177) №177 площадь: 1.01 кв.м  
178) №178 площадь: 1 кв.м  
179) №179 площадь: 1.01 кв.м  
180) №180 площадь: 1 кв.м  
181) №181 площадь: 1 кв.м  
182) №182 площадь: 1.02 кв.м  
183) №183 площадь: 1.01 кв.м  
184) №184 площадь: 1.01 кв.м  
185) №185 площадь: 1 кв.м  
186) №186 площадь: 1 кв.м  
187) №187 площадь: 1 кв.м  
188) №188 площадь: 1 кв.м  
189) №189 площадь: 1.01 кв.м  
190) №190 площадь: 1.01 кв.м  
191) №191 площадь: 1.01 кв.м  
192) №192 площадь: 1 кв.м  
193) №193 площадь: 1.01 кв.м  
194) №194 площадь: 1.01 кв.м  
195) №195 площадь: 1.01 кв.м  
196) №196 площадь: 1.01 кв.м  
197) №197 площадь: 1 кв.м  
198) №198 площадь: 1 кв.м  
199) №199 площадь: 1.01 кв.м  
200) №200 площадь: 1.01 кв.м  
201) №201 площадь: 1 кв.м  
202) №202 площадь: 1.01 кв.м  
203) №203 площадь: 1 кв.м  
204) №204 площадь: 1.02 кв.м  
205) №205 площадь: 1.01 кв.м  
206) №206 площадь: 1 кв.м  
207) №207 площадь: 1 кв.м  
208) №208 площадь: 1 кв.м  
209) №209 площадь: 1 кв.м

210) №210 площадь: 1 кв.м  
211) №211 площадь: 1 кв.м  
212) №212 площадь: 1.01 кв.м  
213) №213 площадь: 1.01 кв.м  
214) №214 площадь: 1 кв.м  
215) №215 площадь: 1.01 кв.м  
216) №216 площадь: 1.01 кв.м  
217) №217 площадь: 1 кв.м  
218) №218 площадь: 1.01 кв.м  
219) №219 площадь: 1.01 кв.м  
220) №220 площадь: 1.02 кв.м  
221) №221 площадь: 1.01 кв.м  
222) №222 площадь: 1.01 кв.м  
223) №223 площадь: 1.01 кв.м  
224) №224 площадь: 1 кв.м  
225) №225 площадь: 1 кв.м  
226) №226 площадь: 1 кв.м  
227) №227 площадь: 1 кв.м  
228) №228 площадь: 1.01 кв.м  
229) №229 площадь: 1.01 кв.м  
230) №230 площадь: 1.01 кв.м  
231) №231 площадь: 1.01 кв.м  
232) №232 площадь: 1.01 кв.м  
233) №233 площадь: 1.01 кв.м  
234) №234 площадь: 1.01 кв.м  
235) №235 площадь: 1.02 кв.м  
236) №236 площадь: 1 кв.м  
237) №237 площадь: 1 кв.м  
238) №238 площадь: 1 кв.м  
239) №239 площадь: 1 кв.м  
240) №240 площадь: 1.01 кв.м  
241) №241 площадь: 1 кв.м  
242) №242 площадь: 1.01 кв.м  
243) №243 площадь: 1.01 кв.м  
244) №244 площадь: 1.01 кв.м  
245) №245 площадь: 1 кв.м  
246) №246 площадь: 1.01 кв.м  
247) №247 площадь: 1.01 кв.м  
248) №248 площадь: 1.01 кв.м  
249) №249 площадь: 1.01 кв.м  
250) №250 площадь: 1 кв.м  
251) №251 площадь: 1 кв.м  
252) №252 площадь: 1.01 кв.м  
253) №253 площадь: 1.01 кв.м  
254) №254 площадь: 1 кв.м  
255) №255 площадь: 1.01 кв.м  
256) №256 площадь: 1 кв.м  
257) №257 площадь: 1 кв.м  
258) №258 площадь: 1.01 кв.м  
259) №259 площадь: 1.01 кв.м

260) №260 площадь: 1 кв.м  
261) №261 площадь: 1.01 кв.м  
262) №262 площадь: 1 кв.м  
263) №263 площадь: 1 кв.м  
264) №264 площадь: 1 кв.м  
265) №265 площадь: 1 кв.м  
266) №266 площадь: 1.01 кв.м  
267) №267 площадь: 1 кв.м  
268) №268 площадь: 1.01 кв.м  
269) №269 площадь: 1.01 кв.м  
270) №270 площадь: 1.01 кв.м  
271) №271 площадь: 1 кв.м  
272) №272 площадь: 1 кв.м  
273) №273 площадь: 1.01 кв.м  
274) №274 площадь: 1.01 кв.м  
275) №275 площадь: 1.01 кв.м  
276) №276 площадь: 1.01 кв.м  
277) №277 площадь: 1.01 кв.м  
278) №278 площадь: 1 кв.м  
279) №279 площадь: 1.01 кв.м  
280) №280 площадь: 1 кв.м  
281) №281 площадь: 1.01 кв.м  
282) №282 площадь: 1 кв.м  
283) №283 площадь: 1.01 кв.м  
284) №284 площадь: 1.01 кв.м  
285) №285 площадь: 1.01 кв.м  
286) №286 площадь: 1 кв.м  
287) №287 площадь: 1 кв.м  
288) №288 площадь: 1 кв.м  
289) №289 площадь: 1 кв.м  
290) №290 площадь: 1.01 кв.м  
291) №291 площадь: 1.01 кв.м  
292) №292 площадь: 1.01 кв.м  
293) №293 площадь: 1.01 кв.м  
294) №294 площадь: 1 кв.м  
295) №295 площадь: 1.01 кв.м  
296) №296 площадь: 1.01 кв.м  
297) №297 площадь: 1 кв.м  
298) №298 площадь: 1.01 кв.м  
299) №299 площадь: 1 кв.м  
300) №300 площадь: 1.01 кв.м  
301) №301 площадь: 1 кв.м  
302) №302 площадь: 1.01 кв.м  
303) №303 площадь: 1.01 кв.м  
304) №304 площадь: 1.01 кв.м  
305) №305 площадь: 1.01 кв.м  
306) №306 площадь: 1.01 кв.м  
307) №307 площадь: 1 кв.м  
308) №308 площадь: 1.01 кв.м  
309) №309 площадь: 1 кв.м

310) №310 площадь: 1.01 кв.м  
311) №311 площадь: 1 кв.м  
312) №312 площадь: 1.01 кв.м  
313) №313 площадь: 1 кв.м  
314) №314 площадь: 1.02 кв.м  
315) №315 площадь: 1.01 кв.м  
316) №316 площадь: 1.01 кв.м  
317) №317 площадь: 1.01 кв.м  
318) №318 площадь: 1.01 кв.м  
319) №319 площадь: 1 кв.м  
320) №320 площадь: 1 кв.м  
321) №321 площадь: 1 кв.м  
322) №322 площадь: 1 кв.м  
323) №323 площадь: 1 кв.м  
324) №324 площадь: 1.01 кв.м  
325) №325 площадь: 1 кв.м  
326) №326 площадь: 1.01 кв.м  
327) №327 площадь: 1 кв.м  
328) №328 площадь: 1.01 кв.м  
329) №329 площадь: 1.01 кв.м  
330) №330 площадь: 1 кв.м  
331) №331 площадь: 1.01 кв.м  
332) №332 площадь: 1 кв.м  
333) №333 площадь: 1.01 кв.м  
334) №334 площадь: 1.01 кв.м  
335) №335 площадь: 1 кв.м  
336) №336 площадь: 1 кв.м  
337) №337 площадь: 1.01 кв.м  
338) №338 площадь: 1.01 кв.м  
339) №339 площадь: 1 кв.м  
340) №340 площадь: 1 кв.м  
341) №341 площадь: 1 кв.м  
342) №342 площадь: 1.01 кв.м  
343) №343 площадь: 1.01 кв.м  
344) №344 площадь: 1 кв.м  
345) №345 площадь: 1.01 кв.м  
346) №346 площадь: 1 кв.м  
347) №347 площадь: 1 кв.м  
348) №348 площадь: 1.01 кв.м  
349) №349 площадь: 1.01 кв.м  
350) №350 площадь: 1.01 кв.м  
351) №351 площадь: 1.01 кв.м  
352) №352 площадь: 1.01 кв.м  
353) №353 площадь: 1.01 кв.м  
354) №354 площадь: 1.02 кв.м  
355) №355 площадь: 1.01 кв.м  
356) №356 площадь: 1 кв.м  
357) №357 площадь: 1.01 кв.м  
358) №358 площадь: 1 кв.м  
359) №359 площадь: 1.01 кв.м

360) №360 площадь: 1.01 кв.м  
361) №361 площадь: 1.01 кв.м  
362) №362 площадь: 1 кв.м  
363) №363 площадь: 1 кв.м  
364) №364 площадь: 1 кв.м  
365) №365 площадь: 1 кв.м  
366) №366 площадь: 1.01 кв.м  
367) №367 площадь: 1.01 кв.м  
368) №368 площадь: 1.01 кв.м  
369) №369 площадь: 1 кв.м  
370) №370 площадь: 1 кв.м  
371) №371 площадь: 1 кв.м  
372) №372 площадь: 1.01 кв.м  
373) №373 площадь: 1.01 кв.м  
374) №374 площадь: 1.01 кв.м  
375) №375 площадь: 1.01 кв.м  
376) №376 площадь: 1.01 кв.м  
377) №377 площадь: 1.01 кв.м  
378) №378 площадь: 1.01 кв.м  
379) №379 площадь: 1.01 кв.м  
380) №380 площадь: 1.01 кв.м  
381) №381 площадь: 1.01 кв.м  
382) №382 площадь: 1.01 кв.м  
383) №383 площадь: 1.01 кв.м  
384) №384 площадь: 1 кв.м  
385) №385 площадь: 1.01 кв.м  
386) №386 площадь: 1.01 кв.м  
387) №387 площадь: 1 кв.м  
388) №388 площадь: 1.01 кв.м  
389) №389 площадь: 1.01 кв.м  
390) №390 площадь: 1.01 кв.м  
391) №391 площадь: 1.01 кв.м  
392) №392 площадь: 1.01 кв.м  
393) №393 площадь: 1.01 кв.м  
394) №394 площадь: 1 кв.м  
395) №395 площадь: 1.01 кв.м  
396) №396 площадь: 1.01 кв.м  
397) №397 площадь: 1 кв.м  
398) №398 площадь: 1 кв.м  
399) №399 площадь: 1.01 кв.м  
400) №400 площадь: 1 кв.м  
401) №401 площадь: 1.01 кв.м  
402) №402 площадь: 1.01 кв.м  
403) №403 площадь: 1 кв.м  
404) №404 площадь: 1 кв.м  
405) №405 площадь: 1.01 кв.м  
406) №406 площадь: 1.01 кв.м  
407) №407 площадь: 1.01 кв.м  
408) №408 площадь: 1.01 кв.м  
409) №409 площадь: 1.01 кв.м

410) №410 площадь: 1.01 кв.м  
411) №411 площадь: 1.01 кв.м  
412) №412 площадь: 1.01 кв.м  
413) №413 площадь: 1 кв.м  
414) №414 площадь: 1.01 кв.м  
415) №415 площадь: 1 кв.м  
416) №416 площадь: 1 кв.м  
417) №417 площадь: 1 кв.м  
418) №418 площадь: 1 кв.м  
419) №419 площадь: 1 кв.м  
420) №420 площадь: 1 кв.м  
421) №421 площадь: 1.01 кв.м  
422) №422 площадь: 1 кв.м  
423) №423 площадь: 2.08 кв.м  
424) №424 площадь: 1.23 кв.м  
425) №425 площадь: 1.79 кв.м  
426) №426 площадь: 1.67 кв.м  
427) №427 площадь: 1.61 кв.м  
428) №428 площадь: 1.12 кв.м  
429) №429 площадь: 1.82 кв.м  
430) №430 площадь: 1.92 кв.м  
431) №431 площадь: 1.75 кв.м  
432) №432 площадь: 1.12 кв.м  
433) №433 площадь: 1.35 кв.м  
434) №434 площадь: 1.32 кв.м  
435) №435 площадь: 1.27 кв.м  
436) №436 площадь: 1.95 кв.м  
437) №437 площадь: 2.94 кв.м  
438) №438 площадь: 2.02 кв.м  
439) №439 площадь: 2.39 кв.м  
440) №440 площадь: 2.51 кв.м  
441) №441 площадь: 1.68 кв.м  
442) №442 площадь: 1.52 кв.м  
443) №443 площадь: 2.17 кв.м  
444) №444 площадь: 2.53 кв.м  
445) №445 площадь: 2.23 кв.м  
446) №446 площадь: 2.5 кв.м  
447) №447 площадь: 2.66 кв.м  
448) №448 площадь: 2.73 кв.м  
449) №449 площадь: 2.6 кв.м  
450) №450 площадь: 2.48 кв.м  
451) №451 площадь: 1.33 кв.м  
452) №452 площадь: 2.61 кв.м  
453) №453 площадь: 2.34 кв.м  
454) №454 площадь: 2.72 кв.м  
455) №455 площадь: 2.62 кв.м  
456) №456 площадь: 2.1 кв.м  
457) №457 площадь: 2.68 кв.м  
458) №458 площадь: 2.39 кв.м  
459) №459 площадь: 2.54 кв.м

460) №460 площадь: 1.66 кв.м  
461) №461 площадь: 1.5 кв.м  
462) №462 площадь: 1.4 кв.м  
463) №463 площадь: 2.45 кв.м  
464) №464 площадь: 2.07 кв.м  
465) №465 площадь: 3.38 кв.м  
466) №466 площадь: 1.61 кв.м  
467) №467 площадь: 2.07 кв.м  
468) №468 площадь: 1.78 кв.м  
469) №469 площадь: 2.59 кв.м  
470) №470 площадь: 2.07 кв.м  
471) №471 площадь: 3.04 кв.м  
472) №472 площадь: 2.14 кв.м  
473) №473 площадь: 23.45 кв.м  
474) №474 площадь: 22.41 кв.м  
475) №475 площадь: 65.45 кв.м  
476) №476 площадь: 22.47 кв.м  
477) №477 площадь: 1.01 кв.м  
478) №478 площадь: 1.01 кв.м  
479) №479 площадь: 1.01 кв.м  
480) №480 площадь: 1.01 кв.м  
481) №481 площадь: 1.01 кв.м  
482) №482 площадь: 1.01 кв.м  
483) №483 площадь: 1 кв.м  
484) №484 площадь: 1.01 кв.м  
485) №485 площадь: 1.01 кв.м  
486) №486 площадь: 1 кв.м  
487) №487 площадь: 1.01 кв.м  
488) №488 площадь: 1 кв.м  
489) №489 площадь: 65.8 кв.м  
490) №490 площадь: 76.76 кв.м  
491) №491 площадь: 18.7 кв.м  
492) №492 площадь: 24.66 кв.м  
493) №493 площадь: 60.28 кв.м  
494) №494 площадь: 77.74 кв.м  
495) №495 площадь: 1.01 кв.м

Получатель выписки:

Никитина Марина Евгеньевна

Государственный регистратор

ФГИС ЕГРН

полное наименование должности

подпись

инициалы, фамилия

М.П.

Выписка из Единого государственного реестра недвижимости об объекте недвижимости  
Сведения о зарегистрированных правах

<b>Земельный участок</b>	
(вид объекта недвижимости)	
Лист № __ Раздела <u>2</u>	Всего листов раздела <u>2</u> : __
Всего разделов: __	
Всего листов выписки: __	
<b>16.09.2021 № 99/2021/417699451</b>	
Кадастровый номер:	<b>38:31:000000:40</b>
1.	Правообладатель (правообладатели):
1.1.	Иркутская область
2.	Вид, номер и дата государственной регистрации права:
2.1.	Собственность, № 38-38-12/007/2010-068 от 04.05.2010
3. Ограничение прав и обременение объекта недвижимости:	
3.1.1.1.	вид:
	дата государственной регистрации:
	номер государственной регистрации:
	срок, на который установлено ограничение прав и обременение объекта недвижимости:
	лицо, в пользу которого установлено ограничение прав и обременение объекта недвижимости:
основание государственной регистрации:	
4.	Договоры участия в долевом строительстве:
5.	Заявленные в судебном порядке права требования:
6.	Сведения о возражении в отношении зарегистрированного права:
7.	Сведения о наличии решения об изъятии объекта недвижимости для государственных и муниципальных нужд:
8.	Сведения о невозможности государственной регистрации без личного участия правообладателя или его законного представителя:
9.	Правопритязания и сведения о наличии поступивших, но не рассмотренных заявлений о проведении государственной регистрации права (перехода, прекращения права), ограничения права или обременения объекта недвижимости, сделки в отношении объекта недвижимости:
10.	Сведения об осуществлении государственной регистрации сделки, права, ограничения права без необходимого в силу закона согласия третьего лица, органа:
11.	Сведения о невозможности государственной регистрации перехода, прекращения, ограничения права на земельный участок из земель сельскохозяйственного назначения:



полное наименование должности	подпись	инициалы, фамилия
-------------------------------	---------	-------------------

М.П.

Выписка из Единого государственного реестра недвижимости об объекте недвижимости  
**Описание местоположения земельного участка**

<b>Земельный участок</b>			
(вид объекта недвижимости)			
Лист № ___ Раздела <b>3</b>	Всего листов раздела <b>3</b> : ___	Всего разделов: ___	Всего листов выписки: ___
<b>16.09.2021 № 99/2021/417699451</b>			
Кадастровый номер:		<b>38:31:000000:40</b>	


План (чертеж, схема) земельного участка			
Масштаб 1: данные отсутствуют	Условные обозначения:		

Государственный регистратор		ФГИС ЕГРН
полное наименование должности	подпись	инициалы, фамилия

М.П.

Выписка из Единого государственного реестра недвижимости об объекте недвижимости  
**Описание местоположения земельного участка**

<b>Земельный участок</b>			
(вид объекта недвижимости)			
Лист № __ Раздела <u>3</u>	Всего листов раздела <u>3</u> : __	Всего разделов: __	Всего листов выписки: __
<b>16.09.2021 № 99/2021/417699451</b>			
Кадастровый номер:		<b>38:31:000000:40</b>	


План (чертеж, схема) земельного участка			
			
Масштаб 1: данные отсутствуют	Условные обозначения:		

Государственный регистратор		ФГИС ЕГРН
полное наименование должности	подпись	инициалы, фамилия

М.П.

Выписка из Единого государственного реестра недвижимости об объекте недвижимости  
**Описание местоположения земельного участка**

<b>Земельный участок</b>			
(вид объекта недвижимости)			
Лист № ___ Раздела <b>3</b>	Всего листов раздела <b>3</b> : ___	Всего разделов: ___	Всего листов выписки: ___
<b>16.09.2021 № 99/2021/417699451</b>			
Кадастровый номер:		<b>38:31:000000:40</b>	

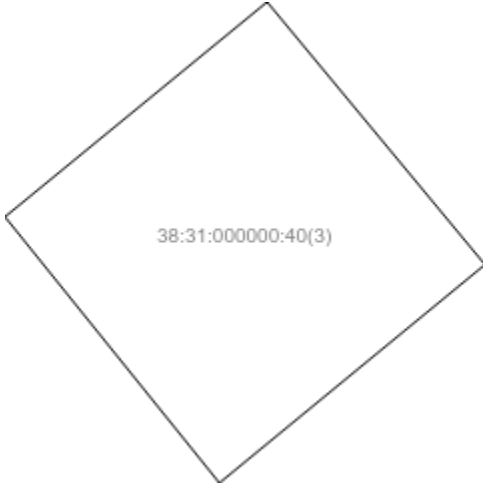
План (чертеж, схема) земельного участка			
			
Масштаб 1: данные отсутствуют	Условные обозначения:		

Государственный регистратор		ФГИС ЕГРН
полное наименование должности	подпись	инициалы, фамилия

М.П.

Выписка из Единого государственного реестра недвижимости об объекте недвижимости  
**Описание местоположения земельного участка**

<b>Земельный участок</b>			
(вид объекта недвижимости)			
Лист № __ Раздела <u>3</u>	Всего листов раздела <u>3</u> : __	Всего разделов: __	Всего листов выписки: __
<b>16.09.2021 № 99/2021/417699451</b>			
Кадастровый номер:		<b>38:31:000000:40</b>	


План (чертеж, схема) земельного участка			
			
Масштаб 1: данные отсутствуют	Условные обозначения:		

Государственный регистратор		ФГИС ЕГРН
полное наименование должности	подпись	инициалы, фамилия

М.П.

Выписка из Единого государственного реестра недвижимости об объекте недвижимости  
**Описание местоположения земельного участка**

<b>Земельный участок</b>			
(вид объекта недвижимости)			
Лист № __ Раздела <u>3</u>	Всего листов раздела <u>3</u> : __	Всего разделов: __	Всего листов выписки: __
<b>16.09.2021 № 99/2021/417699451</b>			
Кадастровый номер:		<b>38:31:000000:40</b>	

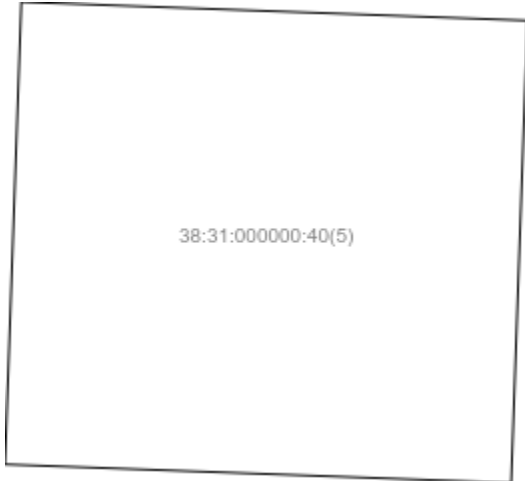
План (чертеж, схема) земельного участка			
			
Масштаб 1: данные отсутствуют	Условные обозначения:		

Государственный регистратор		ФГИС ЕГРН
полное наименование должности	подпись	инициалы, фамилия

М.П.

Выписка из Единого государственного реестра недвижимости об объекте недвижимости  
**Описание местоположения земельного участка**

<b>Земельный участок</b>			
(вид объекта недвижимости)			
Лист № __ Раздела <u>3</u>	Всего листов раздела <u>3</u> : __	Всего разделов: __	Всего листов выписки: __
<b>16.09.2021 № 99/2021/417699451</b>			
Кадастровый номер:		<b>38:31:000000:40</b>	


План (чертеж, схема) земельного участка			
			
Масштаб 1: данные отсутствуют	Условные обозначения:		

Государственный регистратор		ФГИС ЕГРН
полное наименование должности	подпись	инициалы, фамилия

М.П.

Выписка из Единого государственного реестра недвижимости об объекте недвижимости  
**Описание местоположения земельного участка**

<b>Земельный участок</b>			
(вид объекта недвижимости)			
Лист № __ Раздела <u>3</u>	Всего листов раздела <u>3</u> : __	Всего разделов: __	Всего листов выписки: __
<b>16.09.2021 № 99/2021/417699451</b>			
Кадастровый номер:		<b>38:31:000000:40</b>	

План (чертеж, схема) земельного участка			
			
Масштаб 1: данные отсутствуют	Условные обозначения:		

Государственный регистратор		ФГИС ЕГРН
полное наименование должности	подпись	инициалы, фамилия


М.П.



Выписка из Единого государственного реестра недвижимости об объекте недвижимости  
**Описание местоположения земельного участка**

<b>Земельный участок</b>			
(вид объекта недвижимости)			
Лист № __ Раздела <u>3</u>	Всего листов раздела <u>3</u> : __	Всего разделов: __	Всего листов выписки: __
<b>16.09.2021 № 99/2021/417699451</b>			
Кадастровый номер:		<b>38:31:000000:40</b>	

План (чертеж, схема) земельного участка


			
Масштаб 1: данные отсутствуют	Условные обозначения:		

Государственный регистратор		ФГИС ЕГРН
полное наименование должности	подпись	инициалы, фамилия

М.П.

Выписка из Единого государственного реестра недвижимости об объекте недвижимости  
**Описание местоположения земельного участка**

<b>Земельный участок</b>			
(вид объекта недвижимости)			
Лист № __ Раздела <u>3</u>	Всего листов раздела <u>3</u> : __	Всего разделов: __	Всего листов выписки: __
<b>16.09.2021 № 99/2021/417699451</b>			
Кадастровый номер:		<b>38:31:000000:40</b>	


План (чертеж, схема) земельного участка			
			
Масштаб 1: данные отсутствуют	Условные обозначения:		

Государственный регистратор		ФГИС ЕГРН
полное наименование должности	подпись	инициалы, фамилия

М.П.

Выписка из Единого государственного реестра недвижимости об объекте недвижимости  
**Описание местоположения земельного участка**

<b>Земельный участок</b>			
(вид объекта недвижимости)			
Лист № __ Раздела <u>3</u>	Всего листов раздела <u>3</u> : __	Всего разделов: __	Всего листов выписки: __
<b>16.09.2021 № 99/2021/417699451</b>			
Кадастровый номер:		<b>38:31:000000:40</b>	


План (чертеж, схема) земельного участка			
			
Масштаб 1: данные отсутствуют	Условные обозначения:		

Государственный регистратор		ФГИС ЕГРН
полное наименование должности	подпись	инициалы, фамилия

М.П.

Выписка из Единого государственного реестра недвижимости об объекте недвижимости  
**Описание местоположения земельного участка**

<b>Земельный участок</b>			
(вид объекта недвижимости)			
Лист № __ Раздела <u>3</u>	Всего листов раздела <u>3</u> : __	Всего разделов: __	Всего листов выписки: __
<b>16.09.2021 № 99/2021/417699451</b>			
Кадастровый номер:		<b>38:31:000000:40</b>	


План (чертеж, схема) земельного участка			
			
Масштаб 1: данные отсутствуют	Условные обозначения:		

Государственный регистратор		ФГИС ЕГРН
полное наименование должности	подпись	инициалы, фамилия

М.П.

Выписка из Единого государственного реестра недвижимости об объекте недвижимости  
**Описание местоположения земельного участка**

<b>Земельный участок</b>			
(вид объекта недвижимости)			
Лист № ___ Раздела <u>3</u>	Всего листов раздела <u>3</u> : ___	Всего разделов: ___	Всего листов выписки: ___
<b>16.09.2021 № 99/2021/417699451</b>			
Кадастровый номер:		<b>38:31:000000:40</b>	


План (чертеж, схема) земельного участка			
			
Масштаб 1: данные отсутствуют	Условные обозначения:		

Государственный регистратор		ФГИС ЕГРН
полное наименование должности	подпись	инициалы, фамилия

М.П.

Выписка из Единого государственного реестра недвижимости об объекте недвижимости  
**Описание местоположения земельного участка**

<b>Земельный участок</b>			
(вид объекта недвижимости)			
Лист № __ Раздела <u>3</u>	Всего листов раздела <u>3</u> : __	Всего разделов: __	Всего листов выписки: __
<b>16.09.2021 № 99/2021/417699451</b>			
Кадастровый номер:		<b>38:31:000000:40</b>	


План (чертеж, схема) земельного участка			
			
Масштаб 1: данные отсутствуют	Условные обозначения:		

Государственный регистратор		ФГИС ЕГРН
полное наименование должности	подпись	инициалы, фамилия

М.П.

Выписка из Единого государственного реестра недвижимости об объекте недвижимости  
**Описание местоположения земельного участка**

<b>Земельный участок</b>			
(вид объекта недвижимости)			
Лист № __ Раздела <u>3</u>	Всего листов раздела <u>3</u> : __	Всего разделов: __	Всего листов выписки: __
<b>16.09.2021 № 99/2021/417699451</b>			
Кадастровый номер:		<b>38:31:000000:40</b>	

План (чертеж, схема) земельного участка			
			
Масштаб 1: данные отсутствуют	Условные обозначения:		

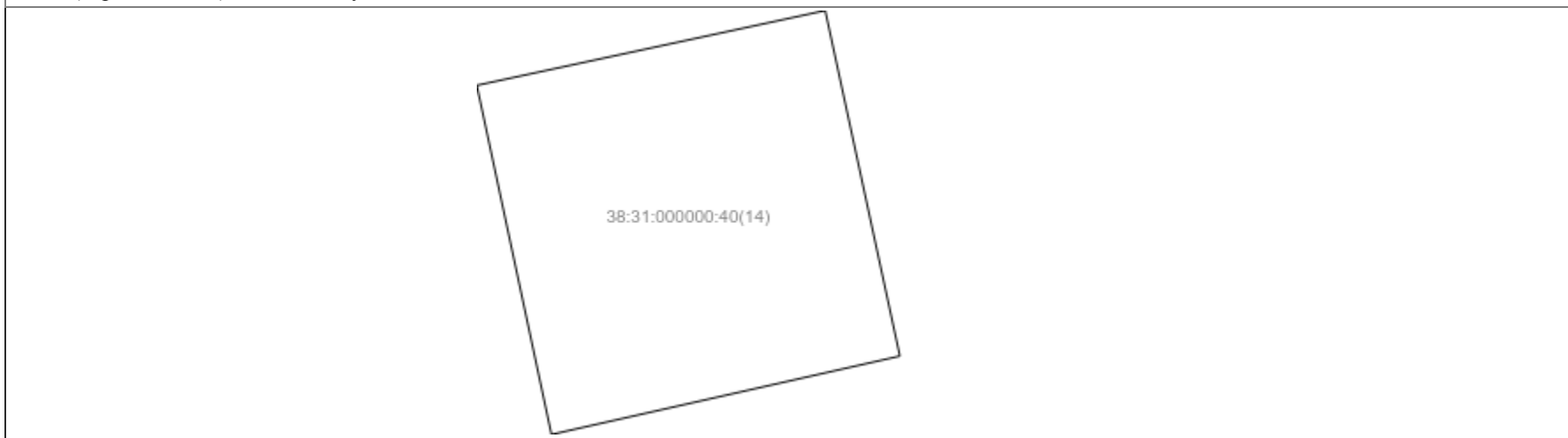
Государственный регистратор		ФГИС ЕГРН
полное наименование должности	подпись	инициалы, фамилия

М.П.

Выписка из Единого государственного реестра недвижимости об объекте недвижимости  
**Описание местоположения земельного участка**

<b>Земельный участок</b>			
(вид объекта недвижимости)			
Лист № __ Раздела <u>3</u>	Всего листов раздела <u>3</u> : __	Всего разделов: __	Всего листов выписки: __
<b>16.09.2021 № 99/2021/417699451</b>			
Кадастровый номер:		<b>38:31:000000:40</b>	

План (чертеж, схема) земельного участка



Масштаб 1: данные отсутствуют	Условные обозначения:		
-------------------------------	-----------------------	--	--


Государственный регистратор		ФГИС ЕГРН
полное наименование должности	подпись	инициалы, фамилия

М.П.



Выписка из Единого государственного реестра недвижимости об объекте недвижимости  
**Описание местоположения земельного участка**

<b>Земельный участок</b>			
(вид объекта недвижимости)			
Лист № __ Раздела <u>3</u>	Всего листов раздела <u>3</u> : __	Всего разделов: __	Всего листов выписки: __
<b>16.09.2021 № 99/2021/417699451</b>			
Кадастровый номер:		<b>38:31:000000:40</b>	

План (чертеж, схема) земельного участка			
			
Масштаб 1: данные отсутствуют	Условные обозначения:		

Государственный регистратор		ФГИС ЕГРН
полное наименование должности	подпись	инициалы, фамилия

М.П.

Выписка из Единого государственного реестра недвижимости об объекте недвижимости  
**Описание местоположения земельного участка**

<b>Земельный участок</b>			
(вид объекта недвижимости)			
Лист № __ Раздела <u>3</u>	Всего листов раздела <u>3</u> : __	Всего разделов: __	Всего листов выписки: __
<b>16.09.2021 № 99/2021/417699451</b>			
Кадастровый номер:		<b>38:31:000000:40</b>	

План (чертеж, схема) земельного участка			
			
Масштаб 1: данные отсутствуют	Условные обозначения:		

Государственный регистратор		ФГИС ЕГРН
полное наименование должности	подпись	инициалы, фамилия

М.П.

Выписка из Единого государственного реестра недвижимости об объекте недвижимости  
**Описание местоположения земельного участка**

<b>Земельный участок</b>			
(вид объекта недвижимости)			
Лист № __ Раздела <b>3</b>	Всего листов раздела <b>3</b> : __	Всего разделов: __	Всего листов выписки: __
<b>16.09.2021 № 99/2021/417699451</b>			
Кадастровый номер:		<b>38:31:000000:40</b>	

План (чертеж, схема) земельного участка			
			
Масштаб 1: данные отсутствуют	Условные обозначения:		

Государственный регистратор		ФГИС ЕГРН
полное наименование должности	подпись	инициалы, фамилия

М.П.

Выписка из Единого государственного реестра недвижимости об объекте недвижимости  
**Описание местоположения земельного участка**

<b>Земельный участок</b>			
(вид объекта недвижимости)			
Лист № __ Раздела <u>3</u>	Всего листов раздела <u>3</u> : __	Всего разделов: __	Всего листов выписки: __
<b>16.09.2021 № 99/2021/417699451</b>			
Кадастровый номер:		<b>38:31:000000:40</b>	

План (чертеж, схема) земельного участка			
			
Масштаб 1: данные отсутствуют	Условные обозначения:		

Государственный регистратор		ФГИС ЕГРН
полное наименование должности	подпись	инициалы, фамилия

М.П.

Выписка из Единого государственного реестра недвижимости об объекте недвижимости  
**Описание местоположения земельного участка**

<b>Земельный участок</b>			
(вид объекта недвижимости)			
Лист № __ Раздела <u>3</u>	Всего листов раздела <u>3</u> : __	Всего разделов: __	Всего листов выписки: __
<b>16.09.2021 № 99/2021/417699451</b>			
Кадастровый номер:		<b>38:31:000000:40</b>	

План (чертеж, схема) земельного участка			
			
Масштаб 1: данные отсутствуют	Условные обозначения:		

Государственный регистратор		ФГИС ЕГРН
полное наименование должности	подпись	инициалы, фамилия

М.П.

Выписка из Единого государственного реестра недвижимости об объекте недвижимости  
**Описание местоположения земельного участка**

<b>Земельный участок</b>			
(вид объекта недвижимости)			
Лист № __ Раздела <u>3</u>	Всего листов раздела <u>3</u> : __	Всего разделов: __	Всего листов выписки: __
<b>16.09.2021 № 99/2021/417699451</b>			
Кадастровый номер:		<b>38:31:000000:40</b>	


План (чертеж, схема) земельного участка			
			
Масштаб 1: данные отсутствуют	Условные обозначения:		

Государственный регистратор		ФГИС ЕГРН
полное наименование должности	подпись	инициалы, фамилия

М.П.

Выписка из Единого государственного реестра недвижимости об объекте недвижимости  
**Описание местоположения земельного участка**

<b>Земельный участок</b>			
(вид объекта недвижимости)			
Лист № __ Раздела <u>3</u>	Всего листов раздела <u>3</u> : __	Всего разделов: __	Всего листов выписки: __
<b>16.09.2021 № 99/2021/417699451</b>			
Кадастровый номер:		<b>38:31:000000:40</b>	

План (чертеж, схема) земельного участка			
			
Масштаб 1: данные отсутствуют	Условные обозначения:		

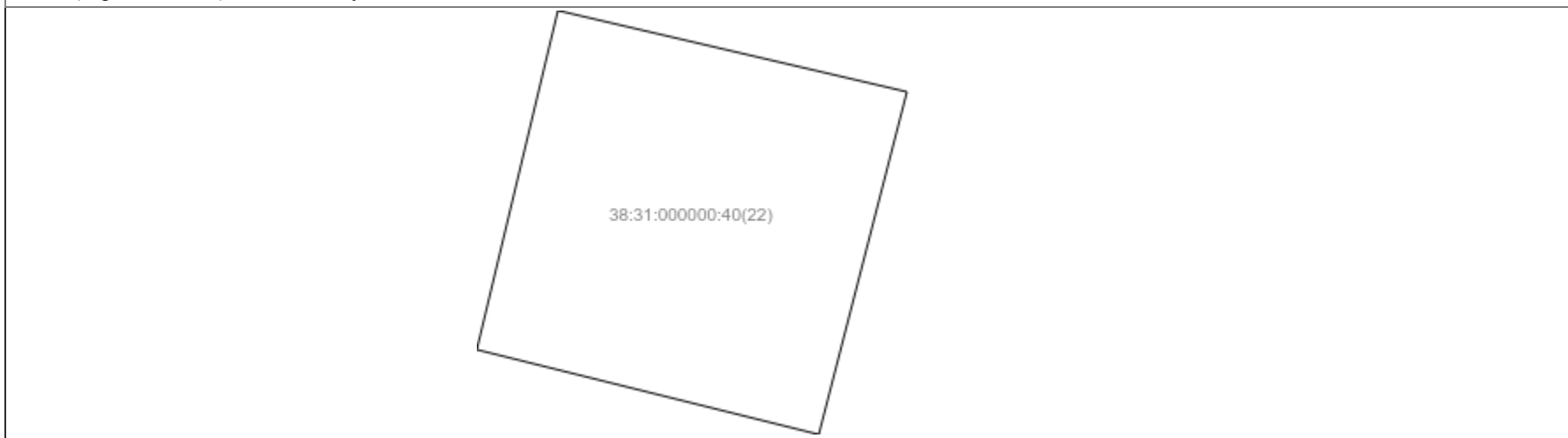
Государственный регистратор		ФГИС ЕГРН
полное наименование должности	подпись	инициалы, фамилия

М.П.

Выписка из Единого государственного реестра недвижимости об объекте недвижимости  
**Описание местоположения земельного участка**

<b>Земельный участок</b>			
(вид объекта недвижимости)			
Лист № __ Раздела <u>3</u>	Всего листов раздела <u>3</u> : __	Всего разделов: __	Всего листов выписки: __
<b>16.09.2021 № 99/2021/417699451</b>			
Кадастровый номер:		<b>38:31:000000:40</b>	

План (чертеж, схема) земельного участка



Масштаб 1: данные отсутствуют	Условные обозначения:		
-------------------------------	-----------------------	--	--

Государственный регистратор		ФГИС ЕГРН
полное наименование должности	подпись	инициалы, фамилия

М.П.



Выписка из Единого государственного реестра недвижимости об объекте недвижимости  
**Описание местоположения земельного участка**

<b>Земельный участок</b>			
(вид объекта недвижимости)			
Лист № __ Раздела <u>3</u>	Всего листов раздела <u>3</u> : __	Всего разделов: __	Всего листов выписки: __
<b>16.09.2021 № 99/2021/417699451</b>			
Кадастровый номер:		<b>38:31:000000:40</b>	

План (чертеж, схема) земельного участка			
			
Масштаб 1: данные отсутствуют	Условные обозначения:		

Государственный регистратор		ФГИС ЕГРН
полное наименование должности	подпись	инициалы, фамилия

М.П.

Выписка из Единого государственного реестра недвижимости об объекте недвижимости  
**Описание местоположения земельного участка**

<b>Земельный участок</b>			
(вид объекта недвижимости)			
Лист № __ Раздела <u>3</u>	Всего листов раздела <u>3</u> : __	Всего разделов: __	Всего листов выписки: __
<b>16.09.2021 № 99/2021/417699451</b>			
Кадастровый номер:		<b>38:31:000000:40</b>	


План (чертеж, схема) земельного участка			
			
Масштаб 1: данные отсутствуют	Условные обозначения:		

Государственный регистратор		ФГИС ЕГРН
полное наименование должности	подпись	инициалы, фамилия

М.П.

Выписка из Единого государственного реестра недвижимости об объекте недвижимости  
**Описание местоположения земельного участка**

<b>Земельный участок</b>			
(вид объекта недвижимости)			
Лист № ___ Раздела <b>3</b>	Всего листов раздела <b>3</b> : ___	Всего разделов: ___	Всего листов выписки: ___
<b>16.09.2021 № 99/2021/417699451</b>			
Кадастровый номер:		<b>38:31:000000:40</b>	

План (чертеж, схема) земельного участка			
			
Масштаб 1: данные отсутствуют	Условные обозначения:		

Государственный регистратор		ФГИС ЕГРН
полное наименование должности	подпись	инициалы, фамилия

М.П.

Выписка из Единого государственного реестра недвижимости об объекте недвижимости  
**Описание местоположения земельного участка**

<b>Земельный участок</b>			
(вид объекта недвижимости)			
Лист № ___ Раздела <b>3</b>	Всего листов раздела <b>3</b> : ___	Всего разделов: ___	Всего листов выписки: ___
<b>16.09.2021 № 99/2021/417699451</b>			
Кадастровый номер:		<b>38:31:000000:40</b>	


План (чертеж, схема) земельного участка			
			
Масштаб 1: данные отсутствуют	Условные обозначения:		

Государственный регистратор		ФГИС ЕГРН
полное наименование должности	подпись	инициалы, фамилия

М.П.

Выписка из Единого государственного реестра недвижимости об объекте недвижимости  
**Описание местоположения земельного участка**

<b>Земельный участок</b>			
(вид объекта недвижимости)			
Лист № __ Раздела <u>3</u>	Всего листов раздела <u>3</u> : __	Всего разделов: __	Всего листов выписки: __
<b>16.09.2021 № 99/2021/417699451</b>			
Кадастровый номер:		<b>38:31:000000:40</b>	


План (чертеж, схема) земельного участка			
			
Масштаб 1: данные отсутствуют	Условные обозначения:		

Государственный регистратор		ФГИС ЕГРН
полное наименование должности	подпись	инициалы, фамилия

М.П.

Выписка из Единого государственного реестра недвижимости об объекте недвижимости  
**Описание местоположения земельного участка**

<b>Земельный участок</b>			
(вид объекта недвижимости)			
Лист № ___ Раздела <b>3</b>	Всего листов раздела <b>3</b> : ___	Всего разделов: ___	Всего листов выписки: ___
<b>16.09.2021 № 99/2021/417699451</b>			
Кадастровый номер:		<b>38:31:000000:40</b>	


План (чертеж, схема) земельного участка			
			
Масштаб 1: данные отсутствуют	Условные обозначения:		

Государственный регистратор		ФГИС ЕГРН
полное наименование должности	подпись	инициалы, фамилия

М.П.

Выписка из Единого государственного реестра недвижимости об объекте недвижимости  
**Описание местоположения земельного участка**

<b>Земельный участок</b>			
(вид объекта недвижимости)			
Лист № __ Раздела <u>3</u>	Всего листов раздела <u>3</u> : __	Всего разделов: __	Всего листов выписки: __
<b>16.09.2021 № 99/2021/417699451</b>			
Кадастровый номер:		<b>38:31:000000:40</b>	


План (чертеж, схема) земельного участка			
			
Масштаб 1: данные отсутствуют	Условные обозначения:		

Государственный регистратор		ФГИС ЕГРН
полное наименование должности	подпись	инициалы, фамилия

М.П.

Выписка из Единого государственного реестра недвижимости об объекте недвижимости  
**Описание местоположения земельного участка**

<b>Земельный участок</b>			
(вид объекта недвижимости)			
Лист № __ Раздела <b>3</b>	Всего листов раздела <b>3</b> : __	Всего разделов: __	Всего листов выписки: __
<b>16.09.2021 № 99/2021/417699451</b>			
Кадастровый номер:		<b>38:31:000000:40</b>	

План (чертеж, схема) земельного участка			
			
Масштаб 1: данные отсутствуют	Условные обозначения:		


Государственный регистратор		ФГИС ЕГРН
полное наименование должности	подпись	инициалы, фамилия

М.П.



Выписка из Единого государственного реестра недвижимости об объекте недвижимости  
**Описание местоположения земельного участка**

<b>Земельный участок</b>			
(вид объекта недвижимости)			
Лист № __ Раздела <u>3</u>	Всего листов раздела <u>3</u> : __	Всего разделов: __	Всего листов выписки: __
<b>16.09.2021 № 99/2021/417699451</b>			
Кадастровый номер:		<b>38:31:000000:40</b>	

План (чертеж, схема) земельного участка			
			
Масштаб 1: данные отсутствуют	Условные обозначения:		

Государственный регистратор		ФГИС ЕГРН
полное наименование должности	подпись	инициалы, фамилия

М.П.

Выписка из Единого государственного реестра недвижимости об объекте недвижимости  
**Описание местоположения земельного участка**

<b>Земельный участок</b>			
(вид объекта недвижимости)			
Лист № __ Раздела <u>3</u>	Всего листов раздела <u>3</u> : __	Всего разделов: __	Всего листов выписки: __
<b>16.09.2021 № 99/2021/417699451</b>			
Кадастровый номер:		<b>38:31:000000:40</b>	


План (чертеж, схема) земельного участка			
			
Масштаб 1: данные отсутствуют	Условные обозначения:		

Государственный регистратор		ФГИС ЕГРН
полное наименование должности	подпись	инициалы, фамилия

М.П.

Выписка из Единого государственного реестра недвижимости об объекте недвижимости  
**Описание местоположения земельного участка**

<b>Земельный участок</b>			
(вид объекта недвижимости)			
Лист № ___ Раздела <u>3</u>	Всего листов раздела <u>3</u> : ___	Всего разделов: ___	Всего листов выписки: ___
<b>16.09.2021 № 99/2021/417699451</b>			
Кадастровый номер:		<b>38:31:000000:40</b>	


План (чертеж, схема) земельного участка			
			
Масштаб 1: данные отсутствуют	Условные обозначения:		

Государственный регистратор		ФГИС ЕГРН
полное наименование должности	подпись	инициалы, фамилия

М.П.

Выписка из Единого государственного реестра недвижимости об объекте недвижимости  
**Описание местоположения земельного участка**

<b>Земельный участок</b>			
(вид объекта недвижимости)			
Лист № __ Раздела <b>3</b>	Всего листов раздела <b>3</b> : __	Всего разделов: __	Всего листов выписки: __
<b>16.09.2021 № 99/2021/417699451</b>			
Кадастровый номер:		<b>38:31:000000:40</b>	


План (чертеж, схема) земельного участка			
			
Масштаб 1: данные отсутствуют	Условные обозначения:		

Государственный регистратор		ФГИС ЕГРН
полное наименование должности	подпись	инициалы, фамилия

М.П.

Выписка из Единого государственного реестра недвижимости об объекте недвижимости  
**Описание местоположения земельного участка**

<b>Земельный участок</b>			
(вид объекта недвижимости)			
Лист № __ Раздела <u>3</u>	Всего листов раздела <u>3</u> : __	Всего разделов: __	Всего листов выписки: __
<b>16.09.2021 № 99/2021/417699451</b>			
Кадастровый номер:		<b>38:31:000000:40</b>	

План (чертеж, схема) земельного участка			
			
Масштаб 1: данные отсутствуют	Условные обозначения:		

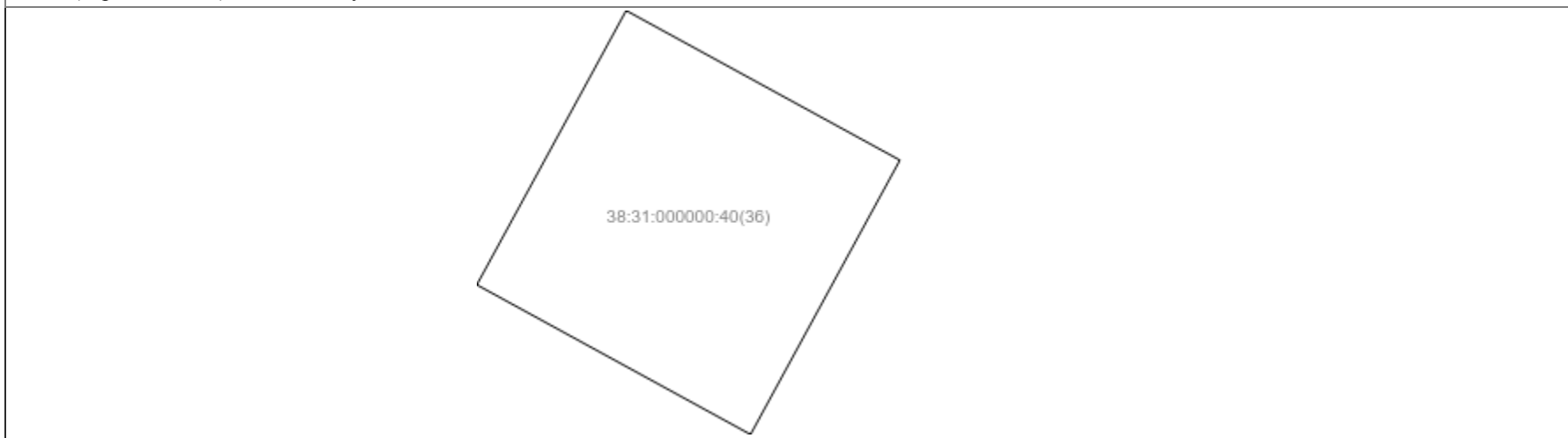
Государственный регистратор		ФГИС ЕГРН
полное наименование должности	подпись	инициалы, фамилия

М.П.

Выписка из Единого государственного реестра недвижимости об объекте недвижимости  
**Описание местоположения земельного участка**

<b>Земельный участок</b>			
(вид объекта недвижимости)			
Лист № __ Раздела <u>3</u>	Всего листов раздела <u>3</u> : __	Всего разделов: __	Всего листов выписки: __
<b>16.09.2021 № 99/2021/417699451</b>			
Кадастровый номер:		<b>38:31:000000:40</b>	

План (чертеж, схема) земельного участка



Масштаб 1: данные отсутствуют	Условные обозначения:		
-------------------------------	-----------------------	--	--

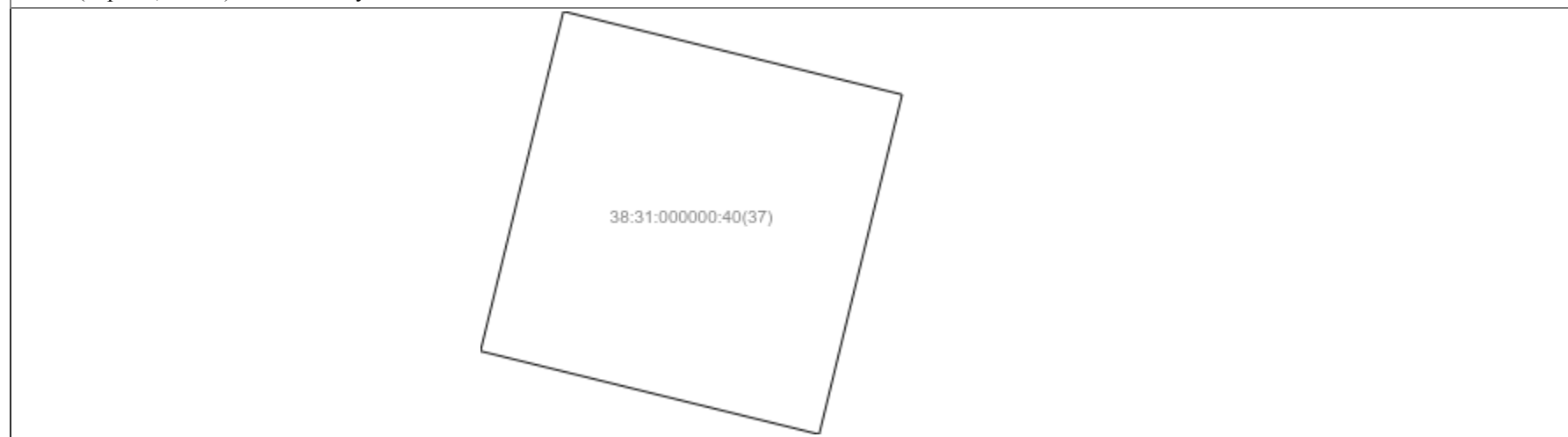
Государственный регистратор		ФГИС ЕГРН
полное наименование должности	подпись	инициалы, фамилия

М.П.

Выписка из Единого государственного реестра недвижимости об объекте недвижимости  
**Описание местоположения земельного участка**

<b>Земельный участок</b>			
(вид объекта недвижимости)			
Лист № ___ Раздела <b>3</b>	Всего листов раздела <b>3</b> : ___	Всего разделов: ___	Всего листов выписки: ___
<b>16.09.2021 № 99/2021/417699451</b>			
Кадастровый номер:		<b>38:31:000000:40</b>	

План (чертеж, схема) земельного участка




Масштаб 1: данные отсутствуют	Условные обозначения:		
-------------------------------	-----------------------	--	--

Государственный регистратор		ФГИС ЕГРН
полное наименование должности	подпись	инициалы, фамилия

М.П.

Выписка из Единого государственного реестра недвижимости об объекте недвижимости  
**Описание местоположения земельного участка**

<b>Земельный участок</b>			
(вид объекта недвижимости)			
Лист № __ Раздела <u>3</u>	Всего листов раздела <u>3</u> : __	Всего разделов: __	Всего листов выписки: __
<b>16.09.2021 № 99/2021/417699451</b>			
Кадастровый номер:		<b>38:31:000000:40</b>	

План (чертеж, схема) земельного участка			
			
Масштаб 1: данные отсутствуют	Условные обозначения:		


Государственный регистратор		ФГИС ЕГРН
полное наименование должности	подпись	инициалы, фамилия

М.П.



Выписка из Единого государственного реестра недвижимости об объекте недвижимости  
**Описание местоположения земельного участка**

<b>Земельный участок</b>			
(вид объекта недвижимости)			
Лист № ___ Раздела <b>3</b>	Всего листов раздела <b>3</b> : ___	Всего разделов: ___	Всего листов выписки: ___
<b>16.09.2021 № 99/2021/417699451</b>			
Кадастровый номер:		<b>38:31:000000:40</b>	

План (чертеж, схема) земельного участка			
			
Масштаб 1: данные отсутствуют	Условные обозначения:		

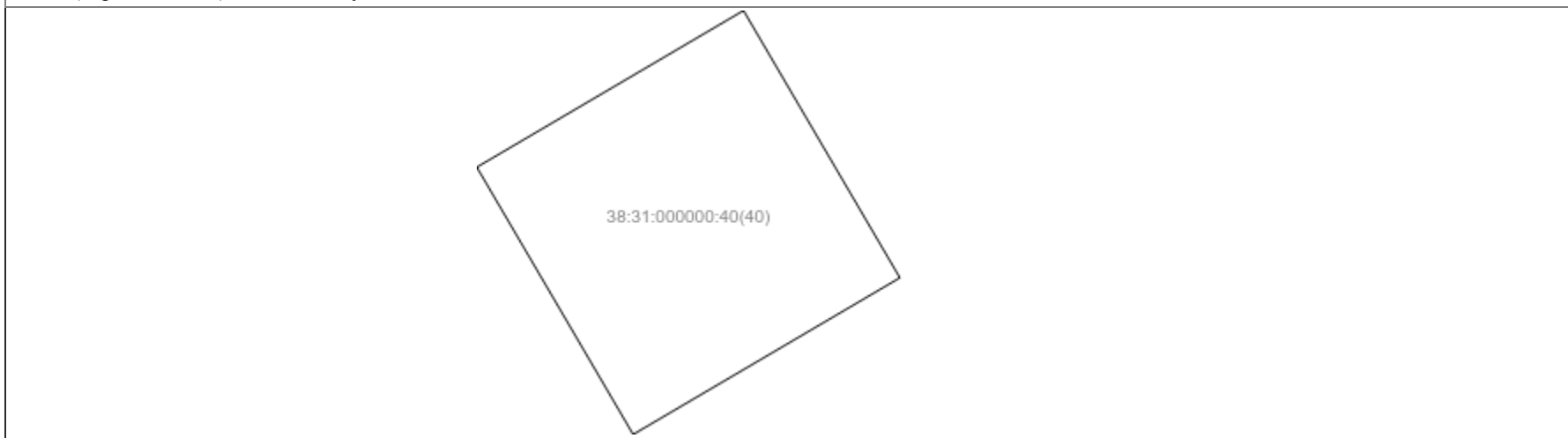
Государственный регистратор		ФГИС ЕГРН
полное наименование должности	подпись	инициалы, фамилия

М.П.

Выписка из Единого государственного реестра недвижимости об объекте недвижимости  
**Описание местоположения земельного участка**

<b>Земельный участок</b>			
(вид объекта недвижимости)			
Лист № __ Раздела <u>3</u>	Всего листов раздела <u>3</u> : __	Всего разделов: __	Всего листов выписки: __
<b>16.09.2021 № 99/2021/417699451</b>			
Кадастровый номер:		<b>38:31:000000:40</b>	

План (чертеж, схема) земельного участка



Масштаб 1: данные отсутствуют	Условные обозначения:		
-------------------------------	-----------------------	--	--

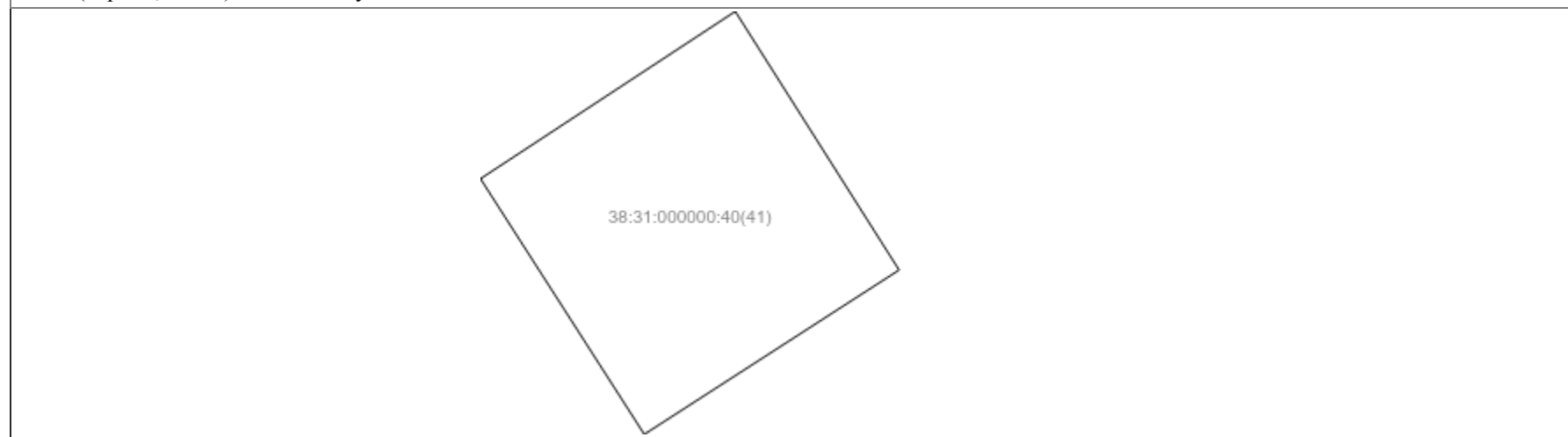
Государственный регистратор		ФГИС ЕГРН
полное наименование должности	подпись	инициалы, фамилия

М.П.

Выписка из Единого государственного реестра недвижимости об объекте недвижимости  
**Описание местоположения земельного участка**

<b>Земельный участок</b>			
(вид объекта недвижимости)			
Лист № __ Раздела <u>3</u>	Всего листов раздела <u>3</u> : __	Всего разделов: __	Всего листов выписки: __
<b>16.09.2021 № 99/2021/417699451</b>			
Кадастровый номер:		<b>38:31:000000:40</b>	

План (чертеж, схема) земельного участка



Масштаб 1: данные отсутствуют	Условные обозначения:		
-------------------------------	-----------------------	--	--

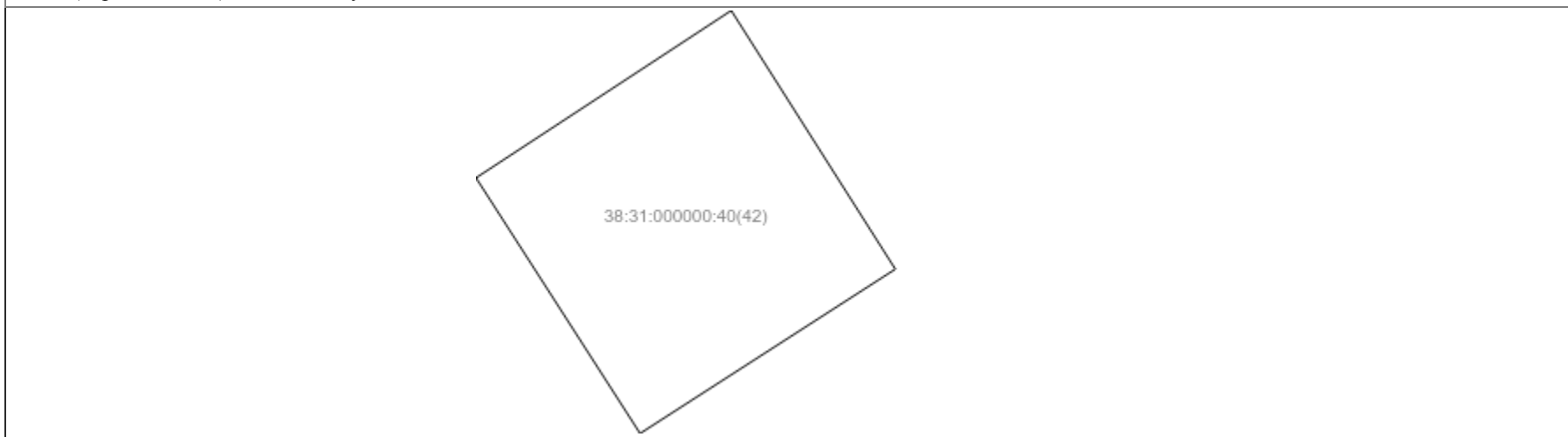
Государственный регистратор		ФГИС ЕГРН
полное наименование должности	подпись	инициалы, фамилия

М.П.

Выписка из Единого государственного реестра недвижимости об объекте недвижимости  
**Описание местоположения земельного участка**

<b>Земельный участок</b>			
(вид объекта недвижимости)			
Лист № __ Раздела <u>3</u>	Всего листов раздела <u>3</u> : __	Всего разделов: __	Всего листов выписки: __
<b>16.09.2021 № 99/2021/417699451</b>			
Кадастровый номер:		<b>38:31:000000:40</b>	

План (чертеж, схема) земельного участка




Масштаб 1: данные отсутствуют	Условные обозначения:		
-------------------------------	-----------------------	--	--

Государственный регистратор		ФГИС ЕГРН
полное наименование должности	подпись	инициалы, фамилия

М.П.

Выписка из Единого государственного реестра недвижимости об объекте недвижимости  
**Описание местоположения земельного участка**

<b>Земельный участок</b>			
(вид объекта недвижимости)			
Лист № __ Раздела <u>3</u>	Всего листов раздела <u>3</u> : __	Всего разделов: __	Всего листов выписки: __
<b>16.09.2021 № 99/2021/417699451</b>			
Кадастровый номер:		<b>38:31:000000:40</b>	


План (чертеж, схема) земельного участка			
			
Масштаб 1: данные отсутствуют	Условные обозначения:		

Государственный регистратор		ФГИС ЕГРН
полное наименование должности	подпись	инициалы, фамилия

М.П.

Выписка из Единого государственного реестра недвижимости об объекте недвижимости  
**Описание местоположения земельного участка**

<b>Земельный участок</b>			
(вид объекта недвижимости)			
Лист № ___ Раздела <b>3</b>	Всего листов раздела <b>3</b> : ___	Всего разделов: ___	Всего листов выписки: ___
<b>16.09.2021 № 99/2021/417699451</b>			
Кадастровый номер:		<b>38:31:000000:40</b>	


План (чертеж, схема) земельного участка			
			
Масштаб 1: данные отсутствуют	Условные обозначения:		

Государственный регистратор		ФГИС ЕГРН
полное наименование должности	подпись	инициалы, фамилия

М.П.

Выписка из Единого государственного реестра недвижимости об объекте недвижимости  
**Описание местоположения земельного участка**

<b>Земельный участок</b>			
(вид объекта недвижимости)			
Лист № __ Раздела <b>3</b>	Всего листов раздела <b>3</b> : __	Всего разделов: __	Всего листов выписки: __
<b>16.09.2021 № 99/2021/417699451</b>			
Кадастровый номер:		<b>38:31:000000:40</b>	

План (чертеж, схема) земельного участка			
			
Масштаб 1: данные отсутствуют	Условные обозначения:		

Государственный регистратор		ФГИС ЕГРН
полное наименование должности	подпись	инициалы, фамилия

М.П.

Выписка из Единого государственного реестра недвижимости об объекте недвижимости  
**Описание местоположения земельного участка**

<b>Земельный участок</b>			
(вид объекта недвижимости)			
Лист № __ Раздела <u>3</u>	Всего листов раздела <u>3</u> : __	Всего разделов: __	Всего листов выписки: __
<b>16.09.2021 № 99/2021/417699451</b>			
Кадастровый номер:		<b>38:31:000000:40</b>	

План (чертеж, схема) земельного участка			
			
Масштаб 1: данные отсутствуют	Условные обозначения:		

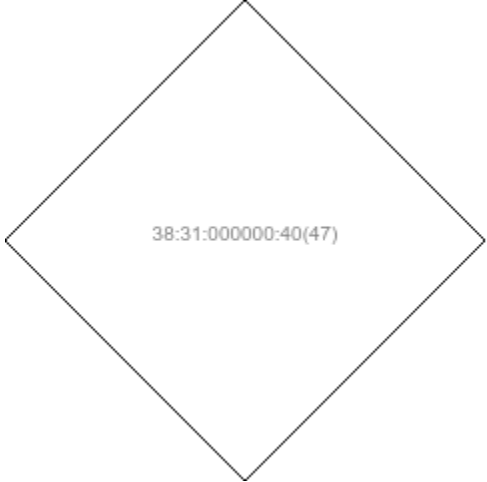
Государственный регистратор		ФГИС ЕГРН
полное наименование должности	подпись	инициалы, фамилия

М.П.



Выписка из Единого государственного реестра недвижимости об объекте недвижимости  
**Описание местоположения земельного участка**

<b>Земельный участок</b>			
(вид объекта недвижимости)			
Лист № __ Раздела <u>3</u>	Всего листов раздела <u>3</u> : __	Всего разделов: __	Всего листов выписки: __
<b>16.09.2021 № 99/2021/417699451</b>			
Кадастровый номер:		<b>38:31:000000:40</b>	

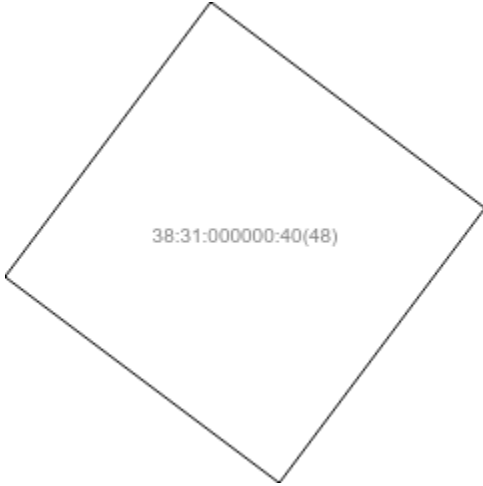
План (чертеж, схема) земельного участка			
			
Масштаб 1: данные отсутствуют	Условные обозначения:		

Государственный регистратор		ФГИС ЕГРН
полное наименование должности	подпись	инициалы, фамилия

М.П.

Выписка из Единого государственного реестра недвижимости об объекте недвижимости  
**Описание местоположения земельного участка**

<b>Земельный участок</b>			
(вид объекта недвижимости)			
Лист № __ Раздела <b>3</b>	Всего листов раздела <b>3</b> : __	Всего разделов: __	Всего листов выписки: __
<b>16.09.2021 № 99/2021/417699451</b>			
Кадастровый номер:		<b>38:31:000000:40</b>	


План (чертеж, схема) земельного участка			
			
Масштаб 1: данные отсутствуют	Условные обозначения:		

Государственный регистратор		ФГИС ЕГРН
полное наименование должности	подпись	инициалы, фамилия

М.П.

Выписка из Единого государственного реестра недвижимости об объекте недвижимости  
**Описание местоположения земельного участка**

<b>Земельный участок</b>			
(вид объекта недвижимости)			
Лист № __ Раздела <u>3</u>	Всего листов раздела <u>3</u> : __	Всего разделов: __	Всего листов выписки: __
<b>16.09.2021 № 99/2021/417699451</b>			
Кадастровый номер:		<b>38:31:000000:40</b>	

План (чертеж, схема) земельного участка			
			
Масштаб 1: данные отсутствуют	Условные обозначения:		

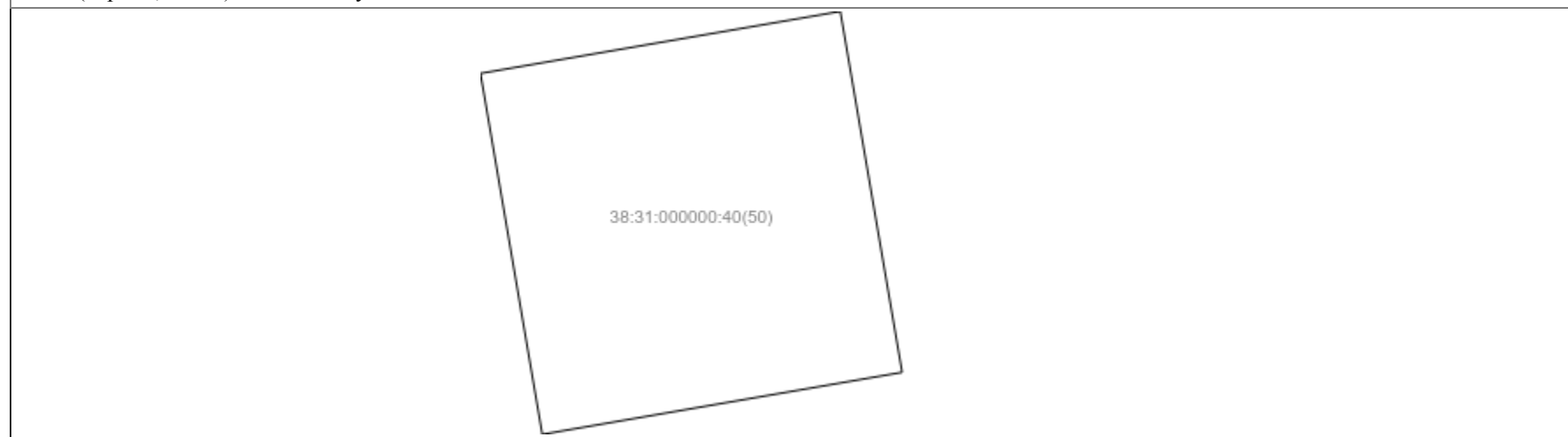
Государственный регистратор		ФГИС ЕГРН
полное наименование должности	подпись	инициалы, фамилия

М.П.

Выписка из Единого государственного реестра недвижимости об объекте недвижимости  
**Описание местоположения земельного участка**

<b>Земельный участок</b>			
(вид объекта недвижимости)			
Лист № __ Раздела <b>3</b>	Всего листов раздела <b>3</b> : __	Всего разделов: __	Всего листов выписки: __
<b>16.09.2021 № 99/2021/417699451</b>			
Кадастровый номер:		<b>38:31:000000:40</b>	

План (чертеж, схема) земельного участка




Масштаб 1: данные отсутствуют	Условные обозначения:		
-------------------------------	-----------------------	--	--

Государственный регистратор		ФГИС ЕГРН
полное наименование должности	подпись	инициалы, фамилия

М.П.

Выписка из Единого государственного реестра недвижимости об объекте недвижимости  
**Описание местоположения земельного участка**

<b>Земельный участок</b>			
(вид объекта недвижимости)			
Лист № __ Раздела <u>3</u>	Всего листов раздела <u>3</u> : __	Всего разделов: __	Всего листов выписки: __
<b>16.09.2021 № 99/2021/417699451</b>			
Кадастровый номер:		<b>38:31:000000:40</b>	

План (чертеж, схема) земельного участка			
			
Масштаб 1: данные отсутствуют	Условные обозначения:		

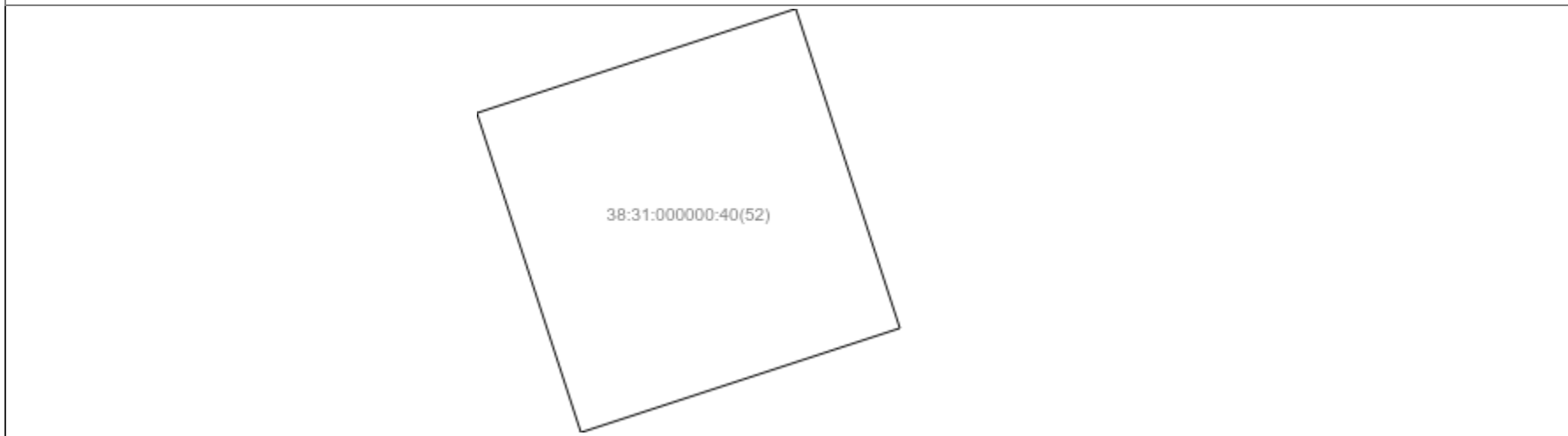
Государственный регистратор		ФГИС ЕГРН
полное наименование должности	подпись	инициалы, фамилия

М.П.

Выписка из Единого государственного реестра недвижимости об объекте недвижимости  
**Описание местоположения земельного участка**

<b>Земельный участок</b>			
(вид объекта недвижимости)			
Лист № __ Раздела <u>3</u>	Всего листов раздела <u>3</u> : __	Всего разделов: __	Всего листов выписки: __
<b>16.09.2021 № 99/2021/417699451</b>			
Кадастровый номер:		<b>38:31:000000:40</b>	

План (чертеж, схема) земельного участка




Масштаб 1: данные отсутствуют	Условные обозначения:		
-------------------------------	-----------------------	--	--

Государственный регистратор		ФГИС ЕГРН
полное наименование должности	подпись	инициалы, фамилия

М.П.

Выписка из Единого государственного реестра недвижимости об объекте недвижимости  
**Описание местоположения земельного участка**

<b>Земельный участок</b>			
(вид объекта недвижимости)			
Лист № __ Раздела <u>3</u>	Всего листов раздела <u>3</u> : __	Всего разделов: __	Всего листов выписки: __
<b>16.09.2021 № 99/2021/417699451</b>			
Кадастровый номер:		<b>38:31:000000:40</b>	

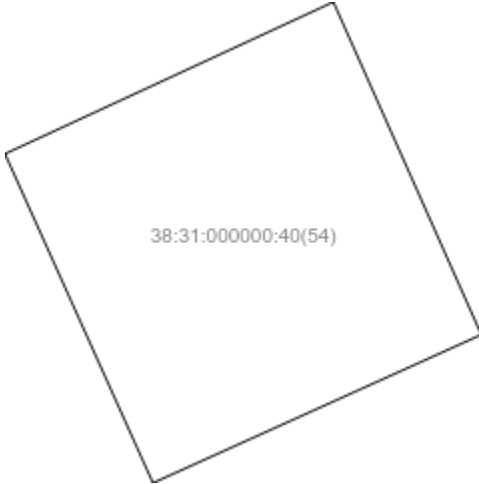
План (чертеж, схема) земельного участка			
			
Масштаб 1: данные отсутствуют	Условные обозначения:		

Государственный регистратор		ФГИС ЕГРН
полное наименование должности	подпись	инициалы, фамилия

М.П.

Выписка из Единого государственного реестра недвижимости об объекте недвижимости  
**Описание местоположения земельного участка**

<b>Земельный участок</b>			
(вид объекта недвижимости)			
Лист № ___ Раздела <b>3</b>	Всего листов раздела <b>3</b> : ___	Всего разделов: ___	Всего листов выписки: ___
<b>16.09.2021 № 99/2021/417699451</b>			
Кадастровый номер:		<b>38:31:000000:40</b>	

План (чертеж, схема) земельного участка			
			
Масштаб 1: данные отсутствуют	Условные обозначения:		

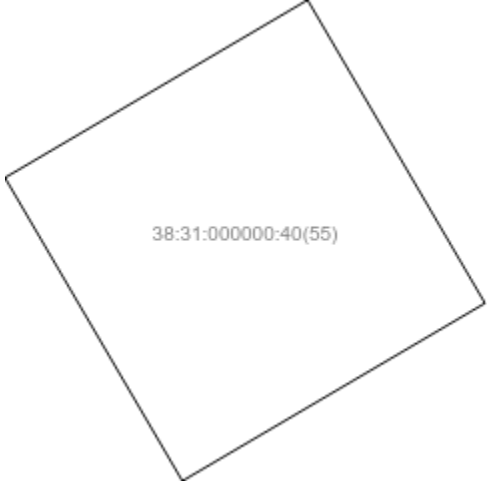
Государственный регистратор		ФГИС ЕГРН
полное наименование должности	подпись	инициалы, фамилия

М.П.



Выписка из Единого государственного реестра недвижимости об объекте недвижимости  
**Описание местоположения земельного участка**

<b>Земельный участок</b>			
(вид объекта недвижимости)			
Лист № __ Раздела <u>3</u>	Всего листов раздела <u>3</u> : __	Всего разделов: __	Всего листов выписки: __
<b>16.09.2021 № 99/2021/417699451</b>			
Кадастровый номер:		<b>38:31:000000:40</b>	

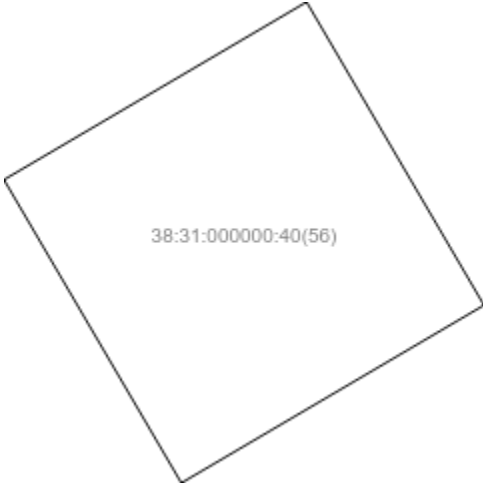
План (чертеж, схема) земельного участка			
			
Масштаб 1: данные отсутствуют	Условные обозначения:		

Государственный регистратор		ФГИС ЕГРН
полное наименование должности	подпись	инициалы, фамилия

М.П.

Выписка из Единого государственного реестра недвижимости об объекте недвижимости  
**Описание местоположения земельного участка**

<b>Земельный участок</b>			
(вид объекта недвижимости)			
Лист № __ Раздела <b>3</b>	Всего листов раздела <b>3</b> : __	Всего разделов: __	Всего листов выписки: __
<b>16.09.2021 № 99/2021/417699451</b>			
Кадастровый номер:		<b>38:31:000000:40</b>	

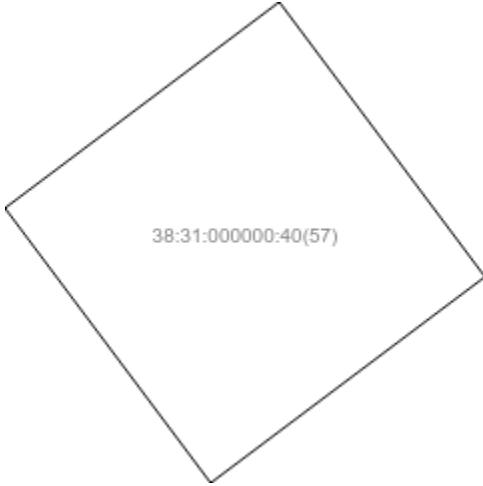
План (чертеж, схема) земельного участка			
			
Масштаб 1: данные отсутствуют	Условные обозначения:		

Государственный регистратор		ФГИС ЕГРН
полное наименование должности	подпись	инициалы, фамилия

М.П.

Выписка из Единого государственного реестра недвижимости об объекте недвижимости  
**Описание местоположения земельного участка**

<b>Земельный участок</b>			
(вид объекта недвижимости)			
Лист № __ Раздела <u>3</u>	Всего листов раздела <u>3</u> : __	Всего разделов: __	Всего листов выписки: __
<b>16.09.2021 № 99/2021/417699451</b>			
Кадастровый номер:		<b>38:31:000000:40</b>	


План (чертеж, схема) земельного участка			
			
Масштаб 1: данные отсутствуют	Условные обозначения:		

Государственный регистратор		ФГИС ЕГРН
полное наименование должности	подпись	инициалы, фамилия

М.П.

Выписка из Единого государственного реестра недвижимости об объекте недвижимости  
**Описание местоположения земельного участка**

<b>Земельный участок</b>			
(вид объекта недвижимости)			
Лист № __ Раздела <u>3</u>	Всего листов раздела <u>3</u> : __	Всего разделов: __	Всего листов выписки: __
<b>16.09.2021 № 99/2021/417699451</b>			
Кадастровый номер:		<b>38:31:000000:40</b>	


План (чертеж, схема) земельного участка			
			
Масштаб 1: данные отсутствуют	Условные обозначения:		

Государственный регистратор		ФГИС ЕГРН
полное наименование должности	подпись	инициалы, фамилия

М.П.

Выписка из Единого государственного реестра недвижимости об объекте недвижимости  
**Описание местоположения земельного участка**

<b>Земельный участок</b>			
(вид объекта недвижимости)			
Лист № __ Раздела <u>3</u>	Всего листов раздела <u>3</u> : __	Всего разделов: __	Всего листов выписки: __
<b>16.09.2021 № 99/2021/417699451</b>			
Кадастровый номер:		<b>38:31:000000:40</b>	

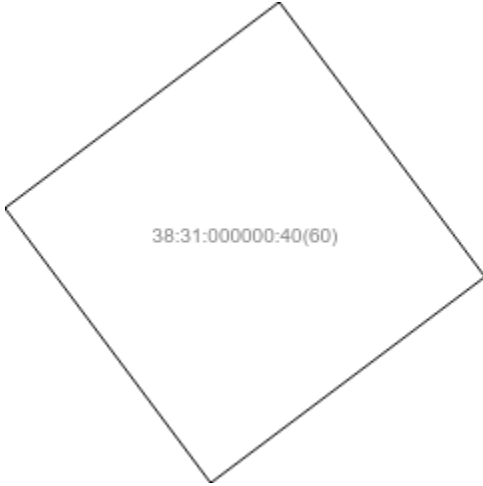
План (чертеж, схема) земельного участка			
			
Масштаб 1: данные отсутствуют	Условные обозначения:		

Государственный регистратор		ФГИС ЕГРН
полное наименование должности	подпись	инициалы, фамилия

М.П.

Выписка из Единого государственного реестра недвижимости об объекте недвижимости  
**Описание местоположения земельного участка**

<b>Земельный участок</b>			
(вид объекта недвижимости)			
Лист № __ Раздела <b>3</b>	Всего листов раздела <b>3</b> : __	Всего разделов: __	Всего листов выписки: __
<b>16.09.2021 № 99/2021/417699451</b>			
Кадастровый номер:		<b>38:31:000000:40</b>	

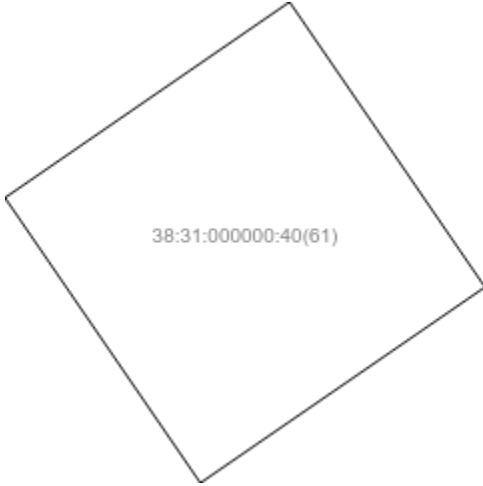
План (чертеж, схема) земельного участка			
			
Масштаб 1: данные отсутствуют	Условные обозначения:		

Государственный регистратор		ФГИС ЕГРН
полное наименование должности	подпись	инициалы, фамилия

М.П.

Выписка из Единого государственного реестра недвижимости об объекте недвижимости  
**Описание местоположения земельного участка**

<b>Земельный участок</b>			
(вид объекта недвижимости)			
Лист № ___ Раздела <b>3</b>	Всего листов раздела <b>3</b> : ___	Всего разделов: ___	Всего листов выписки: ___
<b>16.09.2021 № 99/2021/417699451</b>			
Кадастровый номер:		<b>38:31:000000:40</b>	

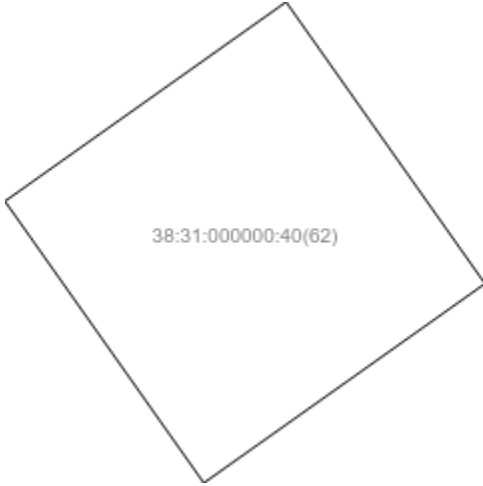
План (чертеж, схема) земельного участка			
			
Масштаб 1: данные отсутствуют	Условные обозначения:		

Государственный регистратор		ФГИС ЕГРН
полное наименование должности	подпись	инициалы, фамилия

М.П.

Выписка из Единого государственного реестра недвижимости об объекте недвижимости  
**Описание местоположения земельного участка**

<b>Земельный участок</b>			
(вид объекта недвижимости)			
Лист № __ Раздела <u>3</u>	Всего листов раздела <u>3</u> : __	Всего разделов: __	Всего листов выписки: __
<b>16.09.2021 № 99/2021/417699451</b>			
Кадастровый номер:		<b>38:31:000000:40</b>	

План (чертеж, схема) земельного участка			
			
Масштаб 1: данные отсутствуют	Условные обозначения:		

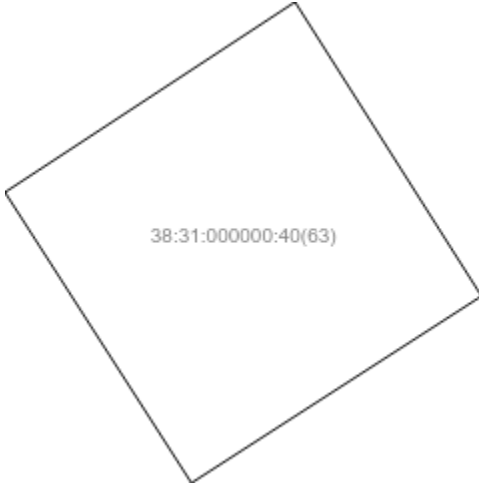
Государственный регистратор		ФГИС ЕГРН
полное наименование должности	подпись	инициалы, фамилия

М.П.



Выписка из Единого государственного реестра недвижимости об объекте недвижимости  
**Описание местоположения земельного участка**

<b>Земельный участок</b>			
(вид объекта недвижимости)			
Лист № __ Раздела <u>3</u>	Всего листов раздела <u>3</u> : __	Всего разделов: __	Всего листов выписки: __
<b>16.09.2021 № 99/2021/417699451</b>			
Кадастровый номер:		<b>38:31:000000:40</b>	


План (чертеж, схема) земельного участка			
			
Масштаб 1: данные отсутствуют	Условные обозначения:		

Государственный регистратор		ФГИС ЕГРН
полное наименование должности	подпись	инициалы, фамилия

М.П.

Выписка из Единого государственного реестра недвижимости об объекте недвижимости  
**Описание местоположения земельного участка**

<b>Земельный участок</b>			
(вид объекта недвижимости)			
Лист № __ Раздела <u>3</u>	Всего листов раздела <u>3</u> : __	Всего разделов: __	Всего листов выписки: __
<b>16.09.2021 № 99/2021/417699451</b>			
Кадастровый номер:		<b>38:31:000000:40</b>	

План (чертеж, схема) земельного участка			
			
Масштаб 1: данные отсутствуют	Условные обозначения:		

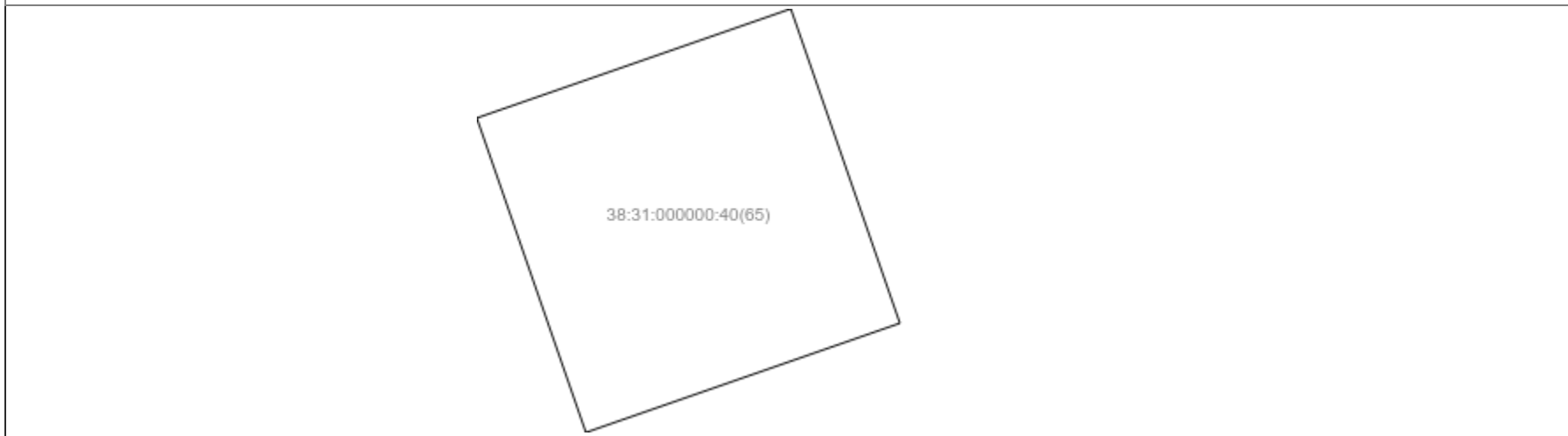
Государственный регистратор		ФГИС ЕГРН
полное наименование должности	подпись	инициалы, фамилия

М.П.

Выписка из Единого государственного реестра недвижимости об объекте недвижимости  
**Описание местоположения земельного участка**

<b>Земельный участок</b>			
(вид объекта недвижимости)			
Лист № __ Раздела <u>3</u>	Всего листов раздела <u>3</u> : __	Всего разделов: __	Всего листов выписки: __
<b>16.09.2021 № 99/2021/417699451</b>			
Кадастровый номер:		<b>38:31:000000:40</b>	

План (чертеж, схема) земельного участка




Масштаб 1: данные отсутствуют	Условные обозначения:		
-------------------------------	-----------------------	--	--

Государственный регистратор		ФГИС ЕГРН
полное наименование должности	подпись	инициалы, фамилия

М.П.

Выписка из Единого государственного реестра недвижимости об объекте недвижимости  
**Описание местоположения земельного участка**

<b>Земельный участок</b>			
(вид объекта недвижимости)			
Лист № __ Раздела <b>3</b>	Всего листов раздела <b>3</b> : __	Всего разделов: __	Всего листов выписки: __
<b>16.09.2021 № 99/2021/417699451</b>			
Кадастровый номер:		<b>38:31:000000:40</b>	


План (чертеж, схема) земельного участка			
			
Масштаб 1: данные отсутствуют	Условные обозначения:		

Государственный регистратор		ФГИС ЕГРН
полное наименование должности	подпись	инициалы, фамилия

М.П.

Выписка из Единого государственного реестра недвижимости об объекте недвижимости  
**Описание местоположения земельного участка**

<b>Земельный участок</b>			
(вид объекта недвижимости)			
Лист № __ Раздела <b>3</b>	Всего листов раздела <b>3</b> : __	Всего разделов: __	Всего листов выписки: __
<b>16.09.2021 № 99/2021/417699451</b>			
Кадастровый номер:		<b>38:31:000000:40</b>	


План (чертеж, схема) земельного участка			
			
Масштаб 1: данные отсутствуют	Условные обозначения:		

Государственный регистратор		ФГИС ЕГРН
полное наименование должности	подпись	инициалы, фамилия

М.П.

Выписка из Единого государственного реестра недвижимости об объекте недвижимости  
**Описание местоположения земельного участка**

<b>Земельный участок</b>			
(вид объекта недвижимости)			
Лист № __ Раздела <u>3</u>	Всего листов раздела <u>3</u> : __	Всего разделов: __	Всего листов выписки: __
<b>16.09.2021 № 99/2021/417699451</b>			
Кадастровый номер:		<b>38:31:000000:40</b>	

План (чертеж, схема) земельного участка			
			
Масштаб 1: данные отсутствуют	Условные обозначения:		

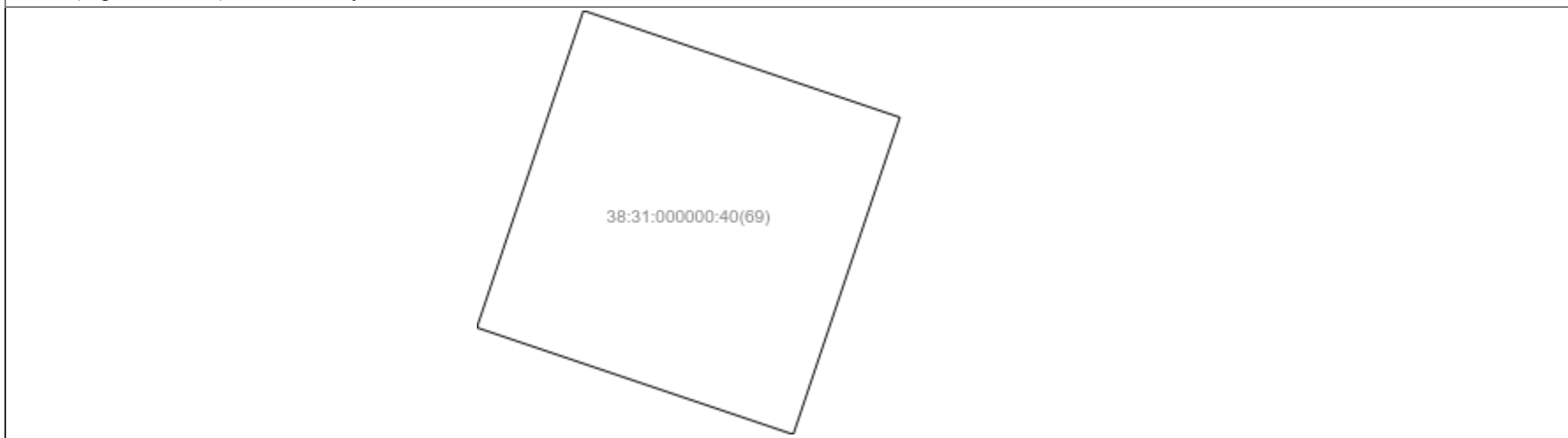
Государственный регистратор		ФГИС ЕГРН
полное наименование должности	подпись	инициалы, фамилия

М.П.

Выписка из Единого государственного реестра недвижимости об объекте недвижимости  
**Описание местоположения земельного участка**

<b>Земельный участок</b>			
(вид объекта недвижимости)			
Лист № ___ Раздела <b>3</b>	Всего листов раздела <b>3</b> : ___	Всего разделов: ___	Всего листов выписки: ___
<b>16.09.2021 № 99/2021/417699451</b>			
Кадастровый номер:		<b>38:31:000000:40</b>	

План (чертеж, схема) земельного участка




Масштаб 1: данные отсутствуют	Условные обозначения:		
-------------------------------	-----------------------	--	--

Государственный регистратор		ФГИС ЕГРН
полное наименование должности	подпись	инициалы, фамилия

М.П.

Выписка из Единого государственного реестра недвижимости об объекте недвижимости  
**Описание местоположения земельного участка**

<b>Земельный участок</b>			
(вид объекта недвижимости)			
Лист № ___ Раздела <b>3</b>	Всего листов раздела <b>3</b> : ___	Всего разделов: ___	Всего листов выписки: ___
<b>16.09.2021 № 99/2021/417699451</b>			
Кадастровый номер:		<b>38:31:000000:40</b>	

План (чертеж, схема) земельного участка			
			
Масштаб 1: данные отсутствуют	Условные обозначения:		

Государственный регистратор		ФГИС ЕГРН
полное наименование должности	подпись	инициалы, фамилия

М.П.



Выписка из Единого государственного реестра недвижимости об объекте недвижимости  
**Описание местоположения земельного участка**

<b>Земельный участок</b>			
(вид объекта недвижимости)			
Лист № __ Раздела <u>3</u>	Всего листов раздела <u>3</u> : __	Всего разделов: __	Всего листов выписки: __
<b>16.09.2021 № 99/2021/417699451</b>			
Кадастровый номер:		<b>38:31:000000:40</b>	

План (чертеж, схема) земельного участка			
			
Масштаб 1: данные отсутствуют	Условные обозначения:		


Государственный регистратор		ФГИС ЕГРН
полное наименование должности	подпись	инициалы, фамилия

М.П.

Выписка из Единого государственного реестра недвижимости об объекте недвижимости  
**Описание местоположения земельного участка**

<b>Земельный участок</b>			
(вид объекта недвижимости)			
Лист № __ Раздела <u>3</u>	Всего листов раздела <u>3</u> : __	Всего разделов: __	Всего листов выписки: __
<b>16.09.2021 № 99/2021/417699451</b>			
Кадастровый номер:		<b>38:31:000000:40</b>	

План (чертеж, схема) земельного участка


			
Масштаб 1: данные отсутствуют	Условные обозначения:		

Государственный регистратор		ФГИС ЕГРН
полное наименование должности	подпись	инициалы, фамилия

М.П.

Выписка из Единого государственного реестра недвижимости об объекте недвижимости  
**Описание местоположения земельного участка**

<b>Земельный участок</b>			
(вид объекта недвижимости)			
Лист № __ Раздела <b>3</b>	Всего листов раздела <b>3</b> : __	Всего разделов: __	Всего листов выписки: __
<b>16.09.2021 № 99/2021/417699451</b>			
Кадастровый номер:		<b>38:31:000000:40</b>	


План (чертеж, схема) земельного участка			
			
Масштаб 1: данные отсутствуют	Условные обозначения:		

Государственный регистратор		ФГИС ЕГРН
полное наименование должности	подпись	инициалы, фамилия

М.П.

Выписка из Единого государственного реестра недвижимости об объекте недвижимости  
**Описание местоположения земельного участка**

<b>Земельный участок</b>			
(вид объекта недвижимости)			
Лист № __ Раздела <u>3</u>	Всего листов раздела <u>3</u> : __	Всего разделов: __	Всего листов выписки: __
<b>16.09.2021 № 99/2021/417699451</b>			
Кадастровый номер:		<b>38:31:000000:40</b>	


План (чертеж, схема) земельного участка			
			
Масштаб 1: данные отсутствуют	Условные обозначения:		

Государственный регистратор		ФГИС ЕГРН
полное наименование должности	подпись	инициалы, фамилия

М.П.

Выписка из Единого государственного реестра недвижимости об объекте недвижимости  
**Описание местоположения земельного участка**

<b>Земельный участок</b>			
(вид объекта недвижимости)			
Лист № __ Раздела <b>3</b>	Всего листов раздела <b>3</b> : __	Всего разделов: __	Всего листов выписки: __
<b>16.09.2021 № 99/2021/417699451</b>			
Кадастровый номер:		<b>38:31:000000:40</b>	

План (чертеж, схема) земельного участка			
			
Масштаб 1: данные отсутствуют	Условные обозначения:		


Государственный регистратор		ФГИС ЕГРН
полное наименование должности	подпись	инициалы, фамилия

М.П.

Выписка из Единого государственного реестра недвижимости об объекте недвижимости  
**Описание местоположения земельного участка**

<b>Земельный участок</b>			
(вид объекта недвижимости)			
Лист № ___ Раздела <b>3</b>	Всего листов раздела <b>3</b> : ___	Всего разделов: ___	Всего листов выписки: ___
<b>16.09.2021 № 99/2021/417699451</b>			
Кадастровый номер:		<b>38:31:000000:40</b>	

План (чертеж, схема) земельного участка

			
Масштаб 1: данные отсутствуют	Условные обозначения:		


Государственный регистратор		ФГИС ЕГРН
полное наименование должности	подпись	инициалы, фамилия

М.П.

Выписка из Единого государственного реестра недвижимости об объекте недвижимости  
**Описание местоположения земельного участка**

<b>Земельный участок</b>			
(вид объекта недвижимости)			
Лист № __ Раздела <u>3</u>	Всего листов раздела <u>3</u> : __	Всего разделов: __	Всего листов выписки: __
<b>16.09.2021 № 99/2021/417699451</b>			
Кадастровый номер:		<b>38:31:000000:40</b>	

План (чертеж, схема) земельного участка




Масштаб 1: данные отсутствуют	Условные обозначения:		
-------------------------------	-----------------------	--	--

Государственный регистратор		ФГИС ЕГРН
полное наименование должности	подпись	инициалы, фамилия

М.П.

Выписка из Единого государственного реестра недвижимости об объекте недвижимости  
**Описание местоположения земельного участка**

<b>Земельный участок</b>			
(вид объекта недвижимости)			
Лист № ___ Раздела <b>3</b>	Всего листов раздела <b>3</b> : ___	Всего разделов: ___	Всего листов выписки: ___
<b>16.09.2021 № 99/2021/417699451</b>			
Кадастровый номер:		<b>38:31:000000:40</b>	

План (чертеж, схема) земельного участка			
			
Масштаб 1: данные отсутствуют	Условные обозначения:		


Государственный регистратор		ФГИС ЕГРН
полное наименование должности	подпись	инициалы, фамилия

М.П.



Выписка из Единого государственного реестра недвижимости об объекте недвижимости  
**Описание местоположения земельного участка**

<b>Земельный участок</b>			
(вид объекта недвижимости)			
Лист № __ Раздела <u>3</u>	Всего листов раздела <u>3</u> : __	Всего разделов: __	Всего листов выписки: __
<b>16.09.2021 № 99/2021/417699451</b>			
Кадастровый номер:		<b>38:31:000000:40</b>	


План (чертеж, схема) земельного участка			
			
Масштаб 1: данные отсутствуют	Условные обозначения:		

Государственный регистратор		ФГИС ЕГРН
полное наименование должности	подпись	инициалы, фамилия

М.П.

Выписка из Единого государственного реестра недвижимости об объекте недвижимости  
**Описание местоположения земельного участка**

<b>Земельный участок</b>			
(вид объекта недвижимости)			
Лист № ___ Раздела <u>3</u>	Всего листов раздела <u>3</u> : ___	Всего разделов: ___	Всего листов выписки: ___
<b>16.09.2021 № 99/2021/417699451</b>			
Кадастровый номер:		<b>38:31:000000:40</b>	


План (чертеж, схема) земельного участка			
			
Масштаб 1: данные отсутствуют	Условные обозначения:		

Государственный регистратор		ФГИС ЕГРН
полное наименование должности	подпись	инициалы, фамилия

М.П.

Выписка из Единого государственного реестра недвижимости об объекте недвижимости  
**Описание местоположения земельного участка**

<b>Земельный участок</b>			
(вид объекта недвижимости)			
Лист № __ Раздела <b>3</b>	Всего листов раздела <b>3</b> : __	Всего разделов: __	Всего листов выписки: __
<b>16.09.2021 № 99/2021/417699451</b>			
Кадастровый номер:		<b>38:31:000000:40</b>	

План (чертеж, схема) земельного участка			
			
Масштаб 1: данные отсутствуют	Условные обозначения:		


Государственный регистратор		ФГИС ЕГРН
полное наименование должности	подпись	инициалы, фамилия

М.П.

Выписка из Единого государственного реестра недвижимости об объекте недвижимости  
**Описание местоположения земельного участка**

<b>Земельный участок</b>			
(вид объекта недвижимости)			
Лист № __ Раздела <b>3</b>	Всего листов раздела <b>3</b> : __	Всего разделов: __	Всего листов выписки: __
<b>16.09.2021 № 99/2021/417699451</b>			
Кадастровый номер:		<b>38:31:000000:40</b>	

План (чертеж, схема) земельного участка


			
Масштаб 1: данные отсутствуют	Условные обозначения:		

Государственный регистратор		ФГИС ЕГРН
полное наименование должности	подпись	инициалы, фамилия

М.П.

Выписка из Единого государственного реестра недвижимости об объекте недвижимости  
**Описание местоположения земельного участка**

<b>Земельный участок</b>			
(вид объекта недвижимости)			
Лист № __ Раздела <u>3</u>	Всего листов раздела <u>3</u> : __	Всего разделов: __	Всего листов выписки: __
<b>16.09.2021 № 99/2021/417699451</b>			
Кадастровый номер:		<b>38:31:000000:40</b>	


План (чертеж, схема) земельного участка			
			
Масштаб 1: данные отсутствуют	Условные обозначения:		

Государственный регистратор		ФГИС ЕГРН
полное наименование должности	подпись	инициалы, фамилия

М.П.

Выписка из Единого государственного реестра недвижимости об объекте недвижимости  
**Описание местоположения земельного участка**

<b>Земельный участок</b>			
(вид объекта недвижимости)			
Лист № __ Раздела <u>3</u>	Всего листов раздела <u>3</u> : __	Всего разделов: __	Всего листов выписки: __
<b>16.09.2021 № 99/2021/417699451</b>			
Кадастровый номер:		<b>38:31:000000:40</b>	


План (чертеж, схема) земельного участка			
			
Масштаб 1: данные отсутствуют	Условные обозначения:		

Государственный регистратор		ФГИС ЕГРН
полное наименование должности	подпись	инициалы, фамилия

М.П.

Выписка из Единого государственного реестра недвижимости об объекте недвижимости  
**Описание местоположения земельного участка**

<b>Земельный участок</b>			
(вид объекта недвижимости)			
Лист № __ Раздела <u>3</u>	Всего листов раздела <u>3</u> : __	Всего разделов: __	Всего листов выписки: __
<b>16.09.2021 № 99/2021/417699451</b>			
Кадастровый номер:		<b>38:31:000000:40</b>	


План (чертеж, схема) земельного участка			
			
Масштаб 1: данные отсутствуют	Условные обозначения:		

Государственный регистратор		ФГИС ЕГРН
полное наименование должности	подпись	инициалы, фамилия

М.П.

Выписка из Единого государственного реестра недвижимости об объекте недвижимости  
**Описание местоположения земельного участка**

<b>Земельный участок</b>			
(вид объекта недвижимости)			
Лист № __ Раздела <u>3</u>	Всего листов раздела <u>3</u> : __	Всего разделов: __	Всего листов выписки: __
<b>16.09.2021 № 99/2021/417699451</b>			
Кадастровый номер:		<b>38:31:000000:40</b>	

План (чертеж, схема) земельного участка			
			
Масштаб 1: данные отсутствуют	Условные обозначения:		


Государственный регистратор		ФГИС ЕГРН
полное наименование должности	подпись	инициалы, фамилия

М.П.



Выписка из Единого государственного реестра недвижимости об объекте недвижимости  
**Описание местоположения земельного участка**

<b>Земельный участок</b>			
(вид объекта недвижимости)			
Лист № ___ Раздела <b>3</b>	Всего листов раздела <b>3</b> : ___	Всего разделов: ___	Всего листов выписки: ___
<b>16.09.2021 № 99/2021/417699451</b>			
Кадастровый номер:		<b>38:31:000000:40</b>	


План (чертеж, схема) земельного участка			
			
Масштаб 1: данные отсутствуют	Условные обозначения:		

Государственный регистратор		ФГИС ЕГРН
полное наименование должности	подпись	инициалы, фамилия

М.П.

Выписка из Единого государственного реестра недвижимости об объекте недвижимости  
**Описание местоположения земельного участка**

<b>Земельный участок</b>			
(вид объекта недвижимости)			
Лист № __ Раздела <u>3</u>	Всего листов раздела <u>3</u> : __	Всего разделов: __	Всего листов выписки: __
<b>16.09.2021 № 99/2021/417699451</b>			
Кадастровый номер:		<b>38:31:000000:40</b>	


План (чертеж, схема) земельного участка			
			
Масштаб 1: данные отсутствуют	Условные обозначения:		

Государственный регистратор		ФГИС ЕГРН
полное наименование должности	подпись	инициалы, фамилия

М.П.

Выписка из Единого государственного реестра недвижимости об объекте недвижимости  
**Описание местоположения земельного участка**

<b>Земельный участок</b>			
(вид объекта недвижимости)			
Лист № __ Раздела <u>3</u>	Всего листов раздела <u>3</u> : __	Всего разделов: __	Всего листов выписки: __
<b>16.09.2021 № 99/2021/417699451</b>			
Кадастровый номер:		<b>38:31:000000:40</b>	

План (чертеж, схема) земельного участка			
			
Масштаб 1: данные отсутствуют	Условные обозначения:		

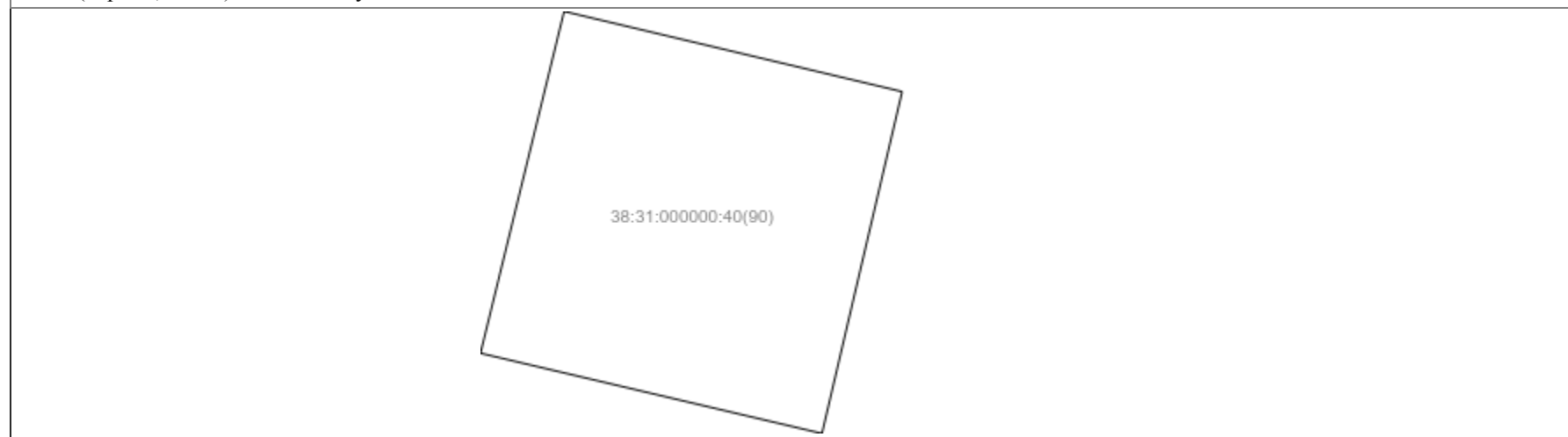
Государственный регистратор		ФГИС ЕГРН
полное наименование должности	подпись	инициалы, фамилия

М.П.

Выписка из Единого государственного реестра недвижимости об объекте недвижимости  
**Описание местоположения земельного участка**

<b>Земельный участок</b>			
(вид объекта недвижимости)			
Лист № __ Раздела <u>3</u>	Всего листов раздела <u>3</u> : __	Всего разделов: __	Всего листов выписки: __
<b>16.09.2021 № 99/2021/417699451</b>			
Кадастровый номер:		<b>38:31:000000:40</b>	

План (чертеж, схема) земельного участка




Масштаб 1: данные отсутствуют	Условные обозначения:		
-------------------------------	-----------------------	--	--

Государственный регистратор		ФГИС ЕГРН
полное наименование должности	подпись	инициалы, фамилия

М.П.

Выписка из Единого государственного реестра недвижимости об объекте недвижимости  
**Описание местоположения земельного участка**

<b>Земельный участок</b>			
(вид объекта недвижимости)			
Лист № ___ Раздела <b>3</b>	Всего листов раздела <b>3</b> : ___	Всего разделов: ___	Всего листов выписки: ___
<b>16.09.2021 № 99/2021/417699451</b>			
Кадастровый номер:		<b>38:31:000000:40</b>	

План (чертеж, схема) земельного участка			
			
Масштаб 1: данные отсутствуют	Условные обозначения:		


Государственный регистратор		ФГИС ЕГРН
полное наименование должности	подпись	инициалы, фамилия

М.П.

Выписка из Единого государственного реестра недвижимости об объекте недвижимости  
**Описание местоположения земельного участка**

<b>Земельный участок</b>			
(вид объекта недвижимости)			
Лист № __ Раздела <b>3</b>	Всего листов раздела <b>3</b> : __	Всего разделов: __	Всего листов выписки: __
<b>16.09.2021 № 99/2021/417699451</b>			
Кадастровый номер:		<b>38:31:000000:40</b>	

План (чертеж, схема) земельного участка


			
Масштаб 1: данные отсутствуют	Условные обозначения:		

Государственный регистратор		ФГИС ЕГРН
полное наименование должности	подпись	инициалы, фамилия

М.П.

Выписка из Единого государственного реестра недвижимости об объекте недвижимости  
**Описание местоположения земельного участка**

<b>Земельный участок</b>			
(вид объекта недвижимости)			
Лист № __ Раздела <u>3</u>	Всего листов раздела <u>3</u> : __	Всего разделов: __	Всего листов выписки: __
<b>16.09.2021 № 99/2021/417699451</b>			
Кадастровый номер:		<b>38:31:000000:40</b>	


План (чертеж, схема) земельного участка			
			
Масштаб 1: данные отсутствуют	Условные обозначения:		

Государственный регистратор		ФГИС ЕГРН
полное наименование должности	подпись	инициалы, фамилия

М.П.

Выписка из Единого государственного реестра недвижимости об объекте недвижимости  
**Описание местоположения земельного участка**

<b>Земельный участок</b>			
(вид объекта недвижимости)			
Лист № __ Раздела <u>3</u>	Всего листов раздела <u>3</u> : __	Всего разделов: __	Всего листов выписки: __
<b>16.09.2021 № 99/2021/417699451</b>			
Кадастровый номер:		<b>38:31:000000:40</b>	

План (чертеж, схема) земельного участка			
			
Масштаб 1: данные отсутствуют	Условные обозначения:		


Государственный регистратор		ФГИС ЕГРН
полное наименование должности	подпись	инициалы, фамилия

М.П.



Выписка из Единого государственного реестра недвижимости об объекте недвижимости  
**Описание местоположения земельного участка**

<b>Земельный участок</b>			
(вид объекта недвижимости)			
Лист № __ Раздела <u>3</u>	Всего листов раздела <u>3</u> : __	Всего разделов: __	Всего листов выписки: __
<b>16.09.2021 № 99/2021/417699451</b>			
Кадастровый номер:		<b>38:31:000000:40</b>	

План (чертеж, схема) земельного участка			
			
Масштаб 1: данные отсутствуют	Условные обозначения:		


Государственный регистратор		ФГИС ЕГРН
полное наименование должности	подпись	инициалы, фамилия

М.П.

Выписка из Единого государственного реестра недвижимости об объекте недвижимости  
**Описание местоположения земельного участка**

<b>Земельный участок</b>			
(вид объекта недвижимости)			
Лист № __ Раздела <u>3</u>	Всего листов раздела <u>3</u> : __	Всего разделов: __	Всего листов выписки: __
<b>16.09.2021 № 99/2021/417699451</b>			
Кадастровый номер:		<b>38:31:000000:40</b>	

План (чертеж, схема) земельного участка



Масштаб 1: данные отсутствуют	Условные обозначения:		
-------------------------------	-----------------------	--	--


Государственный регистратор		ФГИС ЕГРН
полное наименование должности	подпись	инициалы, фамилия

М.П.

Выписка из Единого государственного реестра недвижимости об объекте недвижимости  
**Описание местоположения земельного участка**

<b>Земельный участок</b>			
(вид объекта недвижимости)			
Лист № ___ Раздела <b>3</b>	Всего листов раздела <b>3</b> : ___	Всего разделов: ___	Всего листов выписки: ___
<b>16.09.2021 № 99/2021/417699451</b>			
Кадастровый номер:		<b>38:31:000000:40</b>	

План (чертеж, схема) земельного участка

			
Масштаб 1: данные отсутствуют	Условные обозначения:		


Государственный регистратор		ФГИС ЕГРН
полное наименование должности	подпись	инициалы, фамилия

М.П.

Выписка из Единого государственного реестра недвижимости об объекте недвижимости  
**Описание местоположения земельного участка**

<b>Земельный участок</b>			
(вид объекта недвижимости)			
Лист № ___ Раздела <b>3</b>	Всего листов раздела <b>3</b> : ___	Всего разделов: ___	Всего листов выписки: ___
<b>16.09.2021 № 99/2021/417699451</b>			
Кадастровый номер:		<b>38:31:000000:40</b>	

План (чертеж, схема) земельного участка

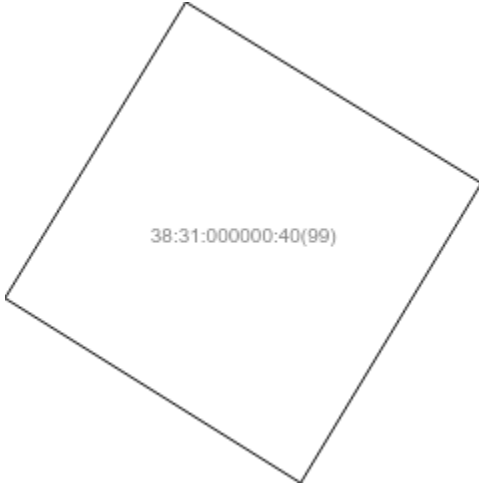
			
Масштаб 1: данные отсутствуют	Условные обозначения:		

Государственный регистратор		ФГИС ЕГРН
полное наименование должности	подпись	инициалы, фамилия

М.П.

Выписка из Единого государственного реестра недвижимости об объекте недвижимости  
**Описание местоположения земельного участка**

<b>Земельный участок</b>			
(вид объекта недвижимости)			
Лист № __ Раздела <u>3</u>	Всего листов раздела <u>3</u> : __	Всего разделов: __	Всего листов выписки: __
<b>16.09.2021 № 99/2021/417699451</b>			
Кадастровый номер:		<b>38:31:000000:40</b>	

План (чертеж, схема) земельного участка			
			
Масштаб 1: данные отсутствуют	Условные обозначения:		

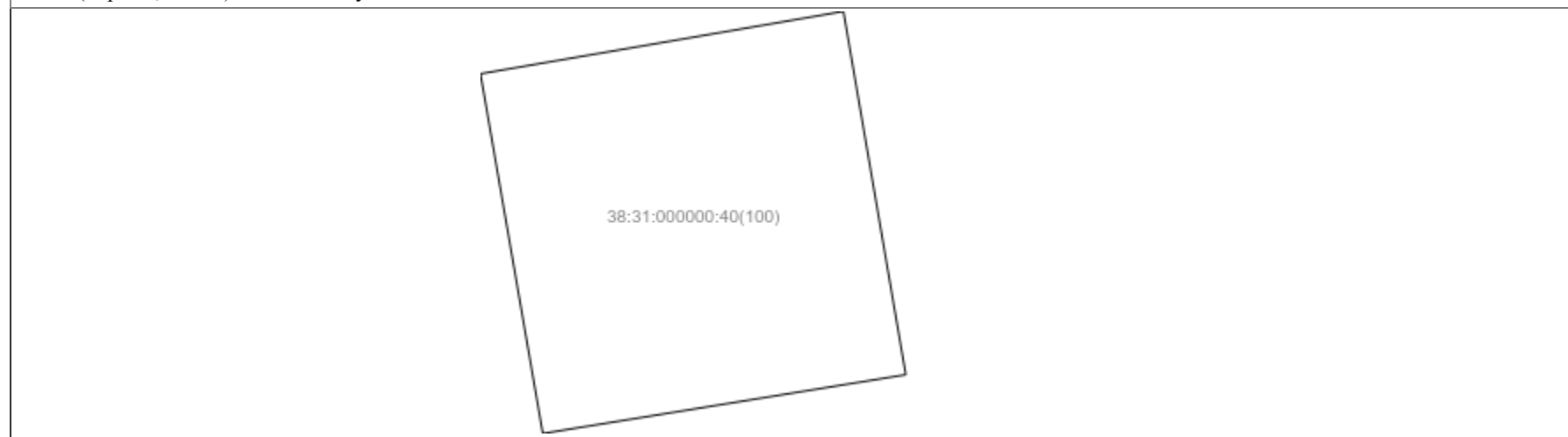
Государственный регистратор		ФГИС ЕГРН
полное наименование должности	подпись	инициалы, фамилия

М.П.

Выписка из Единого государственного реестра недвижимости об объекте недвижимости  
**Описание местоположения земельного участка**

<b>Земельный участок</b>			
(вид объекта недвижимости)			
Лист № __ Раздела <u>3</u>	Всего листов раздела <u>3</u> : __	Всего разделов: __	Всего листов выписки: __
<b>16.09.2021 № 99/2021/417699451</b>			
Кадастровый номер:		<b>38:31:000000:40</b>	

План (чертеж, схема) земельного участка



Масштаб 1: данные отсутствуют	Условные обозначения:		
-------------------------------	-----------------------	--	--

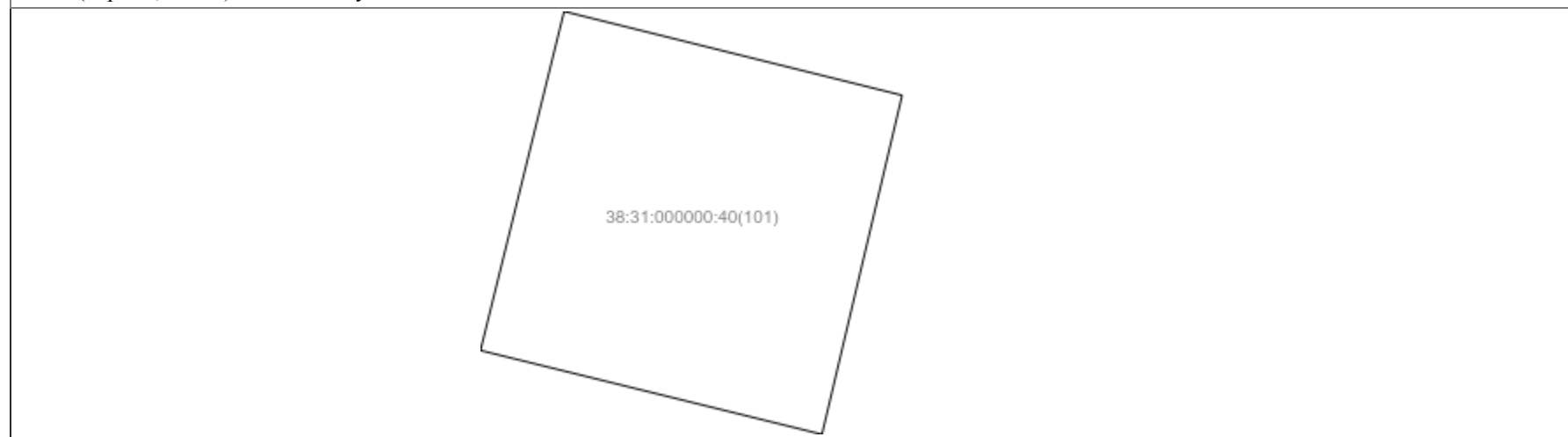
Государственный регистратор		ФГИС ЕГРН
полное наименование должности	подпись	инициалы, фамилия

М.П.

Выписка из Единого государственного реестра недвижимости об объекте недвижимости  
**Описание местоположения земельного участка**

<b>Земельный участок</b>			
(вид объекта недвижимости)			
Лист № __ Раздела <b>3</b>	Всего листов раздела <b>3</b> : __	Всего разделов: __	Всего листов выписки: __
<b>16.09.2021 № 99/2021/417699451</b>			
Кадастровый номер:		<b>38:31:000000:40</b>	

План (чертеж, схема) земельного участка




Масштаб 1: данные отсутствуют	Условные обозначения:		
-------------------------------	-----------------------	--	--

Государственный регистратор		ФГИС ЕГРН
полное наименование должности	подпись	инициалы, фамилия

М.П.

Выписка из Единого государственного реестра недвижимости об объекте недвижимости  
**Описание местоположения земельного участка**

<b>Земельный участок</b>			
(вид объекта недвижимости)			
Лист № __ Раздела <u>3</u>	Всего листов раздела <u>3</u> : __	Всего разделов: __	Всего листов выписки: __
<b>16.09.2021 № 99/2021/417699451</b>			
Кадастровый номер:		<b>38:31:000000:40</b>	

План (чертеж, схема) земельного участка			
			
Масштаб 1: данные отсутствуют	Условные обозначения:		

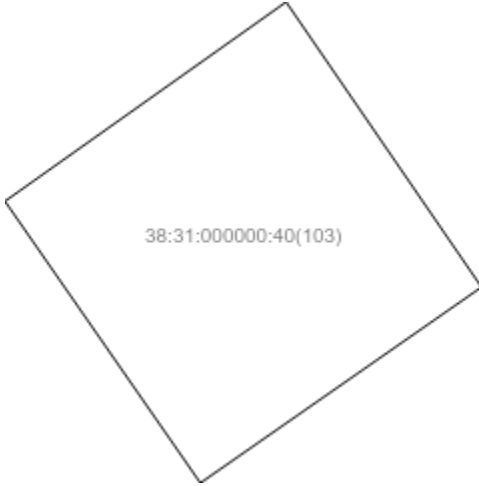
Государственный регистратор		ФГИС ЕГРН
полное наименование должности	подпись	инициалы, фамилия

М.П.



Выписка из Единого государственного реестра недвижимости об объекте недвижимости  
**Описание местоположения земельного участка**

<b>Земельный участок</b>			
(вид объекта недвижимости)			
Лист № __ Раздела <u>3</u>	Всего листов раздела <u>3</u> : __	Всего разделов: __	Всего листов выписки: __
<b>16.09.2021 № 99/2021/417699451</b>			
Кадастровый номер:		<b>38:31:000000:40</b>	

План (чертеж, схема) земельного участка			
			
Масштаб 1: данные отсутствуют	Условные обозначения:		


Государственный регистратор		ФГИС ЕГРН
полное наименование должности	подпись	инициалы, фамилия

М.П.

Выписка из Единого государственного реестра недвижимости об объекте недвижимости  
**Описание местоположения земельного участка**

<b>Земельный участок</b>			
(вид объекта недвижимости)			
Лист № __ Раздела <u>3</u>	Всего листов раздела <u>3</u> : __	Всего разделов: __	Всего листов выписки: __
<b>16.09.2021 № 99/2021/417699451</b>			
Кадастровый номер:		<b>38:31:000000:40</b>	

План (чертеж, схема) земельного участка

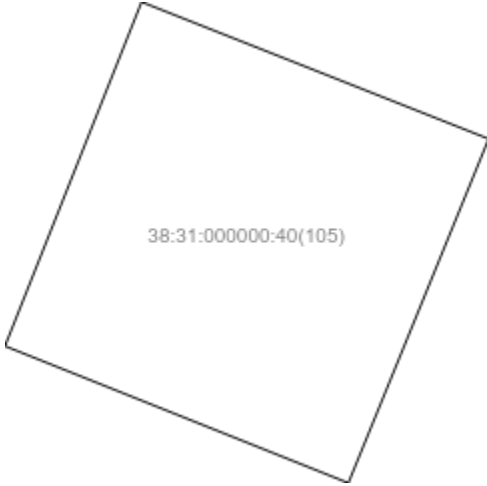
			
Масштаб 1: данные отсутствуют	Условные обозначения:		

Государственный регистратор		ФГИС ЕГРН
полное наименование должности	подпись	инициалы, фамилия

М.П.

Выписка из Единого государственного реестра недвижимости об объекте недвижимости  
**Описание местоположения земельного участка**

<b>Земельный участок</b>			
(вид объекта недвижимости)			
Лист № __ Раздела <u>3</u>	Всего листов раздела <u>3</u> : __	Всего разделов: __	Всего листов выписки: __
<b>16.09.2021 № 99/2021/417699451</b>			
Кадастровый номер:		<b>38:31:000000:40</b>	


План (чертеж, схема) земельного участка			
			
Масштаб 1: данные отсутствуют	Условные обозначения:		

Государственный регистратор		ФГИС ЕГРН
полное наименование должности	подпись	инициалы, фамилия

М.П.

Выписка из Единого государственного реестра недвижимости об объекте недвижимости  
**Описание местоположения земельного участка**

<b>Земельный участок</b>			
(вид объекта недвижимости)			
Лист № __ Раздела <u>3</u>	Всего листов раздела <u>3</u> : __	Всего разделов: __	Всего листов выписки: __
<b>16.09.2021 № 99/2021/417699451</b>			
Кадастровый номер:		<b>38:31:000000:40</b>	


План (чертеж, схема) земельного участка			
			
Масштаб 1: данные отсутствуют	Условные обозначения:		

Государственный регистратор		ФГИС ЕГРН
полное наименование должности	подпись	инициалы, фамилия

М.П.

Выписка из Единого государственного реестра недвижимости об объекте недвижимости  
**Описание местоположения земельного участка**

<b>Земельный участок</b>			
(вид объекта недвижимости)			
Лист № __ Раздела <u>3</u>	Всего листов раздела <u>3</u> : __	Всего разделов: __	Всего листов выписки: __
<b>16.09.2021 № 99/2021/417699451</b>			
Кадастровый номер:		<b>38:31:000000:40</b>	

План (чертеж, схема) земельного участка			
			
Масштаб 1: данные отсутствуют	Условные обозначения:		

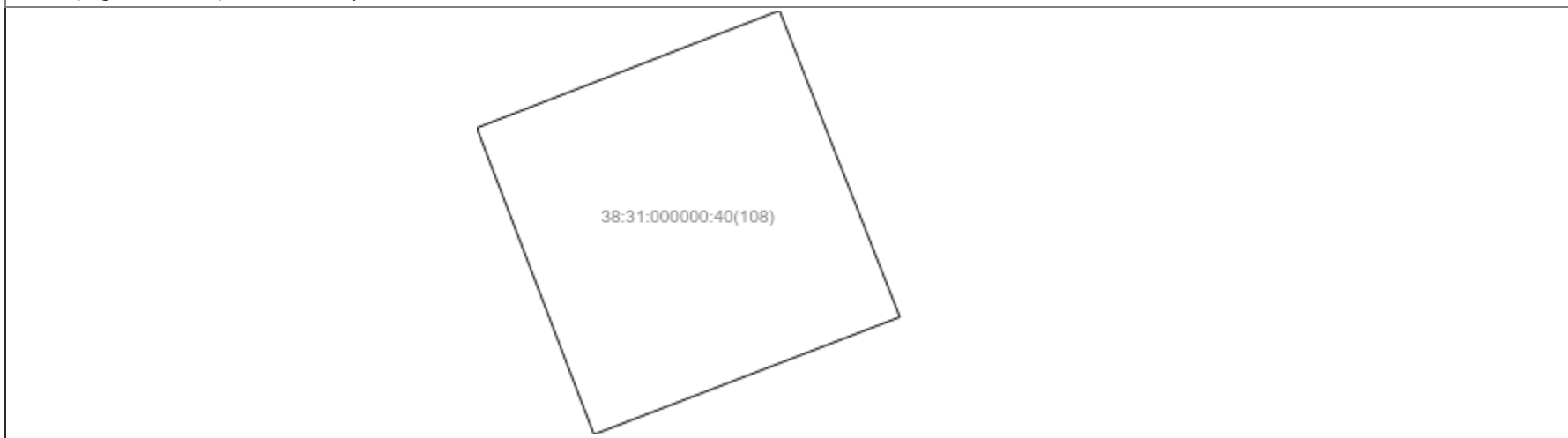
Государственный регистратор		ФГИС ЕГРН
полное наименование должности	подпись	инициалы, фамилия

М.П.

Выписка из Единого государственного реестра недвижимости об объекте недвижимости  
**Описание местоположения земельного участка**

<b>Земельный участок</b>			
(вид объекта недвижимости)			
Лист № __ Раздела <u>3</u>	Всего листов раздела <u>3</u> : __	Всего разделов: __	Всего листов выписки: __
<b>16.09.2021 № 99/2021/417699451</b>			
Кадастровый номер:		<b>38:31:000000:40</b>	

План (чертеж, схема) земельного участка



Масштаб 1: данные отсутствуют	Условные обозначения:		
-------------------------------	-----------------------	--	--

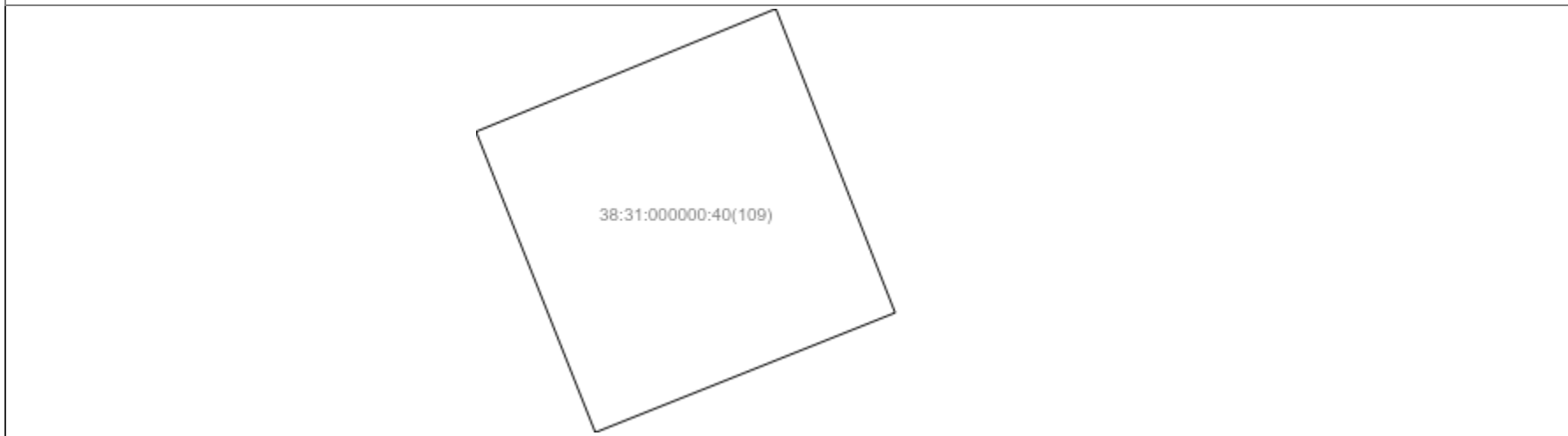
Государственный регистратор		ФГИС ЕГРН
полное наименование должности	подпись	инициалы, фамилия

М.П.

Выписка из Единого государственного реестра недвижимости об объекте недвижимости  
**Описание местоположения земельного участка**

<b>Земельный участок</b>			
(вид объекта недвижимости)			
Лист № __ Раздела <u>3</u>	Всего листов раздела <u>3</u> : __	Всего разделов: __	Всего листов выписки: __
<b>16.09.2021 № 99/2021/417699451</b>			
Кадастровый номер:		<b>38:31:000000:40</b>	

План (чертеж, схема) земельного участка



Масштаб 1: данные отсутствуют	Условные обозначения:		
-------------------------------	-----------------------	--	--

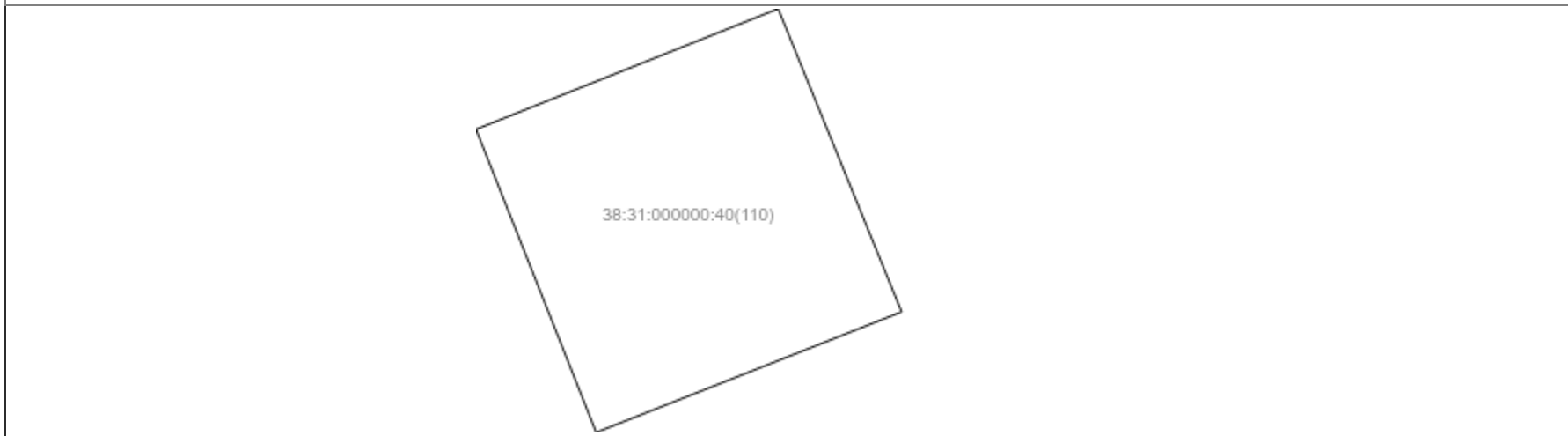
Государственный регистратор		ФГИС ЕГРН
полное наименование должности	подпись	инициалы, фамилия

М.П.

Выписка из Единого государственного реестра недвижимости об объекте недвижимости  
**Описание местоположения земельного участка**

<b>Земельный участок</b>			
(вид объекта недвижимости)			
Лист № __ Раздела <u>3</u>	Всего листов раздела <u>3</u> : __	Всего разделов: __	Всего листов выписки: __
<b>16.09.2021 № 99/2021/417699451</b>			
Кадастровый номер:		<b>38:31:000000:40</b>	

План (чертеж, схема) земельного участка



Масштаб 1: данные отсутствуют	Условные обозначения:		
-------------------------------	-----------------------	--	--

Государственный регистратор		ФГИС ЕГРН
полное наименование должности	подпись	инициалы, фамилия

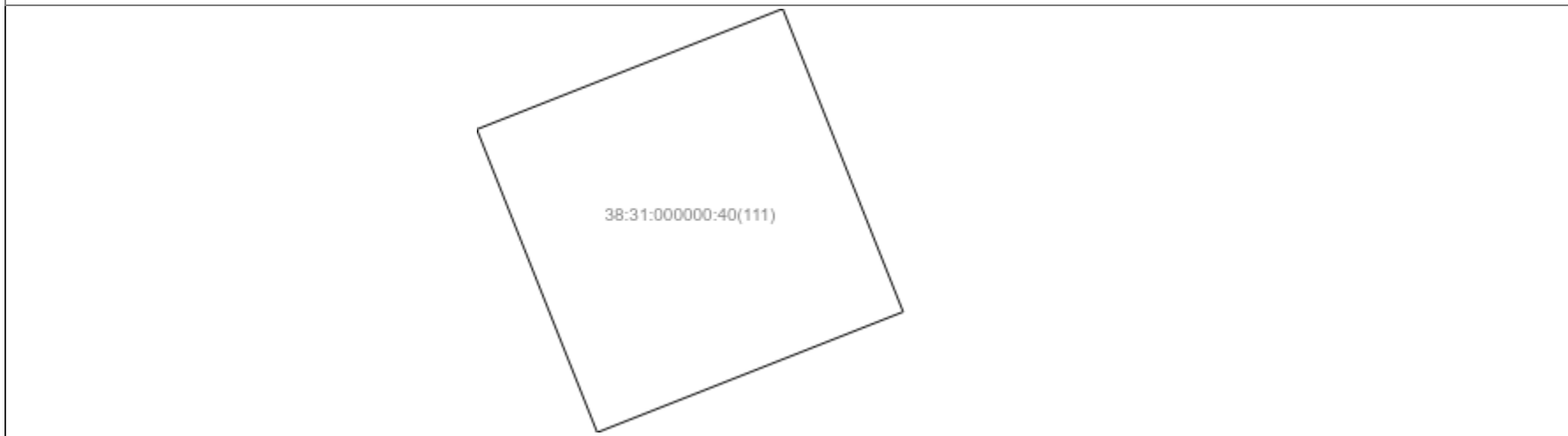
М.П.



Выписка из Единого государственного реестра недвижимости об объекте недвижимости  
**Описание местоположения земельного участка**

<b>Земельный участок</b>			
(вид объекта недвижимости)			
Лист № __ Раздела <b>3</b>	Всего листов раздела <b>3</b> : __	Всего разделов: __	Всего листов выписки: __
<b>16.09.2021 № 99/2021/417699451</b>			
Кадастровый номер:		<b>38:31:000000:40</b>	

План (чертеж, схема) земельного участка




Масштаб 1: данные отсутствуют	Условные обозначения:		
-------------------------------	-----------------------	--	--

Государственный регистратор		ФГИС ЕГРН
полное наименование должности	подпись	инициалы, фамилия

М.П.

Выписка из Единого государственного реестра недвижимости об объекте недвижимости  
**Описание местоположения земельного участка**

<b>Земельный участок</b>			
(вид объекта недвижимости)			
Лист № __ Раздела <b>3</b>	Всего листов раздела <b>3</b> : __	Всего разделов: __	Всего листов выписки: __
<b>16.09.2021 № 99/2021/417699451</b>			
Кадастровый номер:		<b>38:31:000000:40</b>	


План (чертеж, схема) земельного участка			
			
Масштаб 1: данные отсутствуют	Условные обозначения:		

Государственный регистратор		ФГИС ЕГРН
полное наименование должности	подпись	инициалы, фамилия

М.П.

Выписка из Единого государственного реестра недвижимости об объекте недвижимости  
**Описание местоположения земельного участка**

<b>Земельный участок</b>			
(вид объекта недвижимости)			
Лист № __ Раздела <u>3</u>	Всего листов раздела <u>3</u> : __	Всего разделов: __	Всего листов выписки: __
<b>16.09.2021 № 99/2021/417699451</b>			
Кадастровый номер:		<b>38:31:000000:40</b>	

План (чертеж, схема) земельного участка			
			
Масштаб 1: данные отсутствуют	Условные обозначения:		

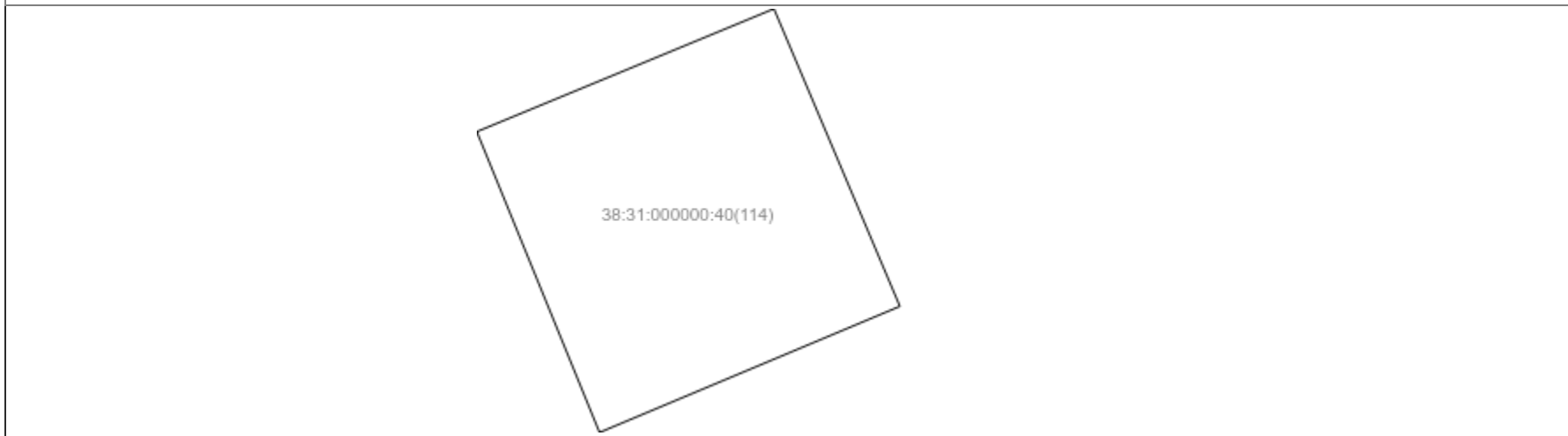
Государственный регистратор		ФГИС ЕГРН
полное наименование должности	подпись	инициалы, фамилия

М.П.

Выписка из Единого государственного реестра недвижимости об объекте недвижимости  
**Описание местоположения земельного участка**

<b>Земельный участок</b>			
(вид объекта недвижимости)			
Лист № ___ Раздела <b>3</b>	Всего листов раздела <b>3</b> : ___	Всего разделов: ___	Всего листов выписки: ___
<b>16.09.2021 № 99/2021/417699451</b>			
Кадастровый номер:		<b>38:31:000000:40</b>	

План (чертеж, схема) земельного участка



Масштаб 1: данные отсутствуют	Условные обозначения:		
-------------------------------	-----------------------	--	--

Государственный регистратор		ФГИС ЕГРН
полное наименование должности	подпись	инициалы, фамилия

М.П.

Выписка из Единого государственного реестра недвижимости об объекте недвижимости  
**Описание местоположения земельного участка**

<b>Земельный участок</b>			
(вид объекта недвижимости)			
Лист № __ Раздела <u>3</u>	Всего листов раздела <u>3</u> : __	Всего разделов: __	Всего листов выписки: __
<b>16.09.2021 № 99/2021/417699451</b>			
Кадастровый номер:		<b>38:31:000000:40</b>	

План (чертеж, схема) земельного участка			
			
Масштаб 1: данные отсутствуют	Условные обозначения:		


Государственный регистратор		ФГИС ЕГРН
полное наименование должности	подпись	инициалы, фамилия

М.П.

Выписка из Единого государственного реестра недвижимости об объекте недвижимости  
**Описание местоположения земельного участка**

<b>Земельный участок</b>			
(вид объекта недвижимости)			
Лист № __ Раздела <u>3</u>	Всего листов раздела <u>3</u> : __	Всего разделов: __	Всего листов выписки: __
<b>16.09.2021 № 99/2021/417699451</b>			
Кадастровый номер:		<b>38:31:000000:40</b>	

План (чертеж, схема) земельного участка

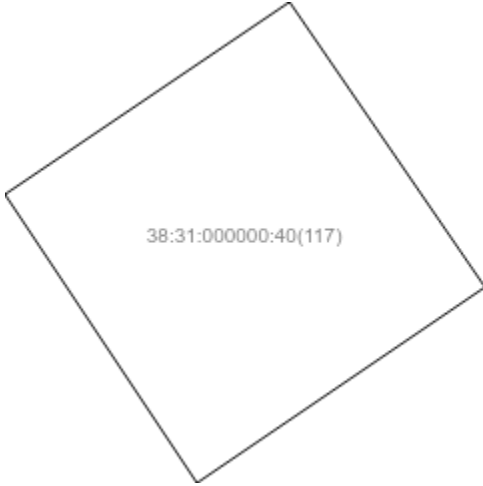
			
Масштаб 1: данные отсутствуют	Условные обозначения:		

Государственный регистратор		ФГИС ЕГРН
полное наименование должности	подпись	инициалы, фамилия

М.П.

Выписка из Единого государственного реестра недвижимости об объекте недвижимости  
**Описание местоположения земельного участка**

<b>Земельный участок</b>			
(вид объекта недвижимости)			
Лист № __ Раздела <u>3</u>	Всего листов раздела <u>3</u> : __	Всего разделов: __	Всего листов выписки: __
<b>16.09.2021 № 99/2021/417699451</b>			
Кадастровый номер:		<b>38:31:000000:40</b>	

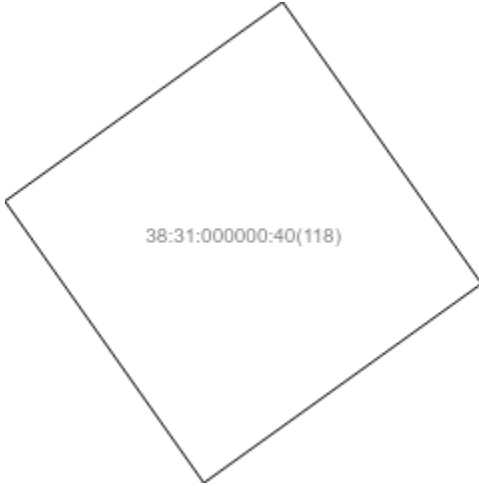
План (чертеж, схема) земельного участка			
			
Масштаб 1: данные отсутствуют	Условные обозначения:		

Государственный регистратор		ФГИС ЕГРН
полное наименование должности	подпись	инициалы, фамилия

М.П.

Выписка из Единого государственного реестра недвижимости об объекте недвижимости  
**Описание местоположения земельного участка**

<b>Земельный участок</b>			
(вид объекта недвижимости)			
Лист № __ Раздела <b>3</b>	Всего листов раздела <b>3</b> : __	Всего разделов: __	Всего листов выписки: __
<b>16.09.2021 № 99/2021/417699451</b>			
Кадастровый номер:		<b>38:31:000000:40</b>	

План (чертеж, схема) земельного участка			
			
Масштаб 1: данные отсутствуют	Условные обозначения:		

Государственный регистратор		ФГИС ЕГРН
полное наименование должности	подпись	инициалы, фамилия

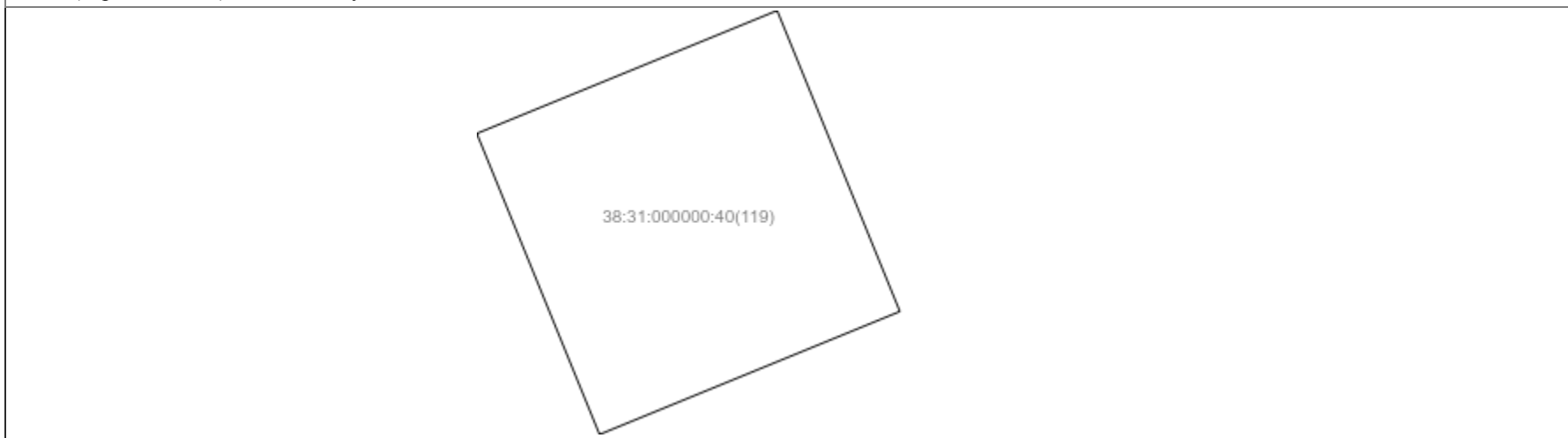
М.П.



Выписка из Единого государственного реестра недвижимости об объекте недвижимости  
**Описание местоположения земельного участка**

<b>Земельный участок</b>			
(вид объекта недвижимости)			
Лист № __ Раздела <u>3</u>	Всего листов раздела <u>3</u> : __	Всего разделов: __	Всего листов выписки: __
<b>16.09.2021 № 99/2021/417699451</b>			
Кадастровый номер:		<b>38:31:000000:40</b>	

План (чертеж, схема) земельного участка



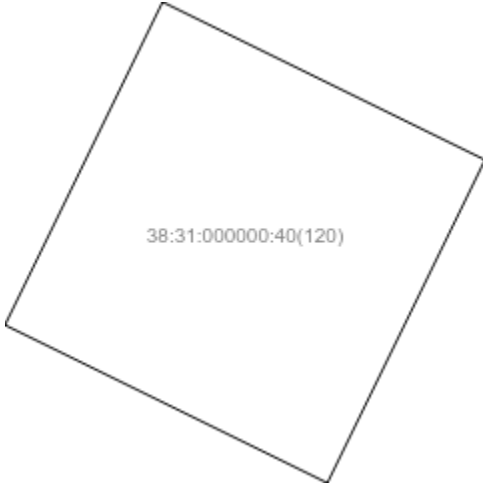
Масштаб 1: данные отсутствуют	Условные обозначения:		
-------------------------------	-----------------------	--	--

Государственный регистратор		ФГИС ЕГРН
полное наименование должности	подпись	инициалы, фамилия

М.П.

Выписка из Единого государственного реестра недвижимости об объекте недвижимости  
**Описание местоположения земельного участка**

<b>Земельный участок</b>			
(вид объекта недвижимости)			
Лист № __ Раздела <u>3</u>	Всего листов раздела <u>3</u> : __	Всего разделов: __	Всего листов выписки: __
<b>16.09.2021 № 99/2021/417699451</b>			
Кадастровый номер:		<b>38:31:000000:40</b>	

План (чертеж, схема) земельного участка			
			
Масштаб 1: данные отсутствуют	Условные обозначения:		

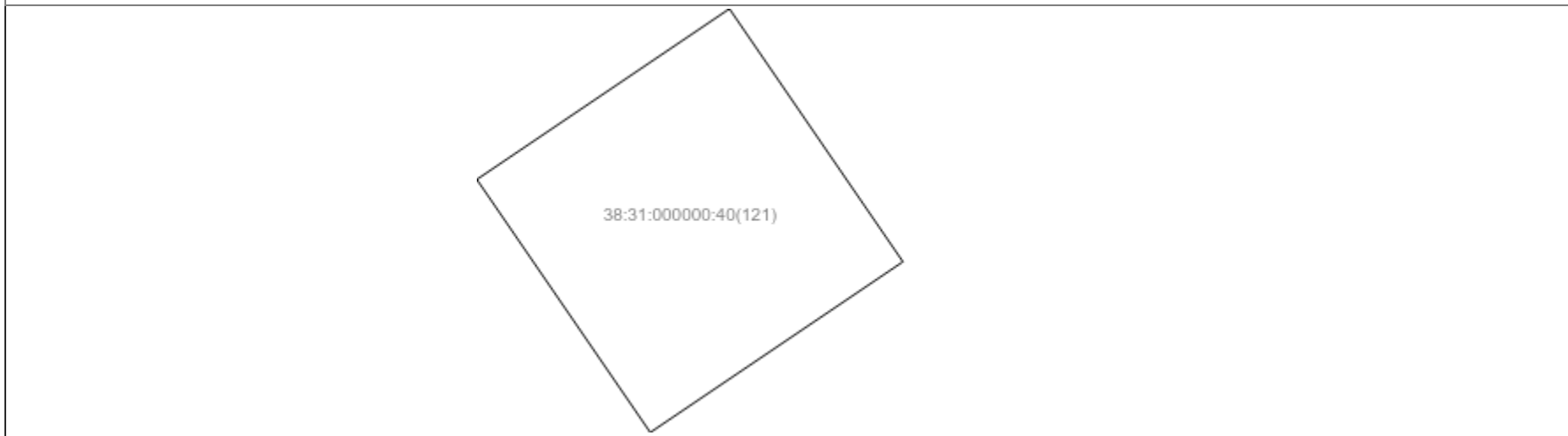
Государственный регистратор		ФГИС ЕГРН
полное наименование должности	подпись	инициалы, фамилия

М.П.

Выписка из Единого государственного реестра недвижимости об объекте недвижимости  
**Описание местоположения земельного участка**

<b>Земельный участок</b>			
(вид объекта недвижимости)			
Лист № __ Раздела <u>3</u>	Всего листов раздела <u>3</u> : __	Всего разделов: __	Всего листов выписки: __
<b>16.09.2021 № 99/2021/417699451</b>			
Кадастровый номер:		<b>38:31:000000:40</b>	

План (чертеж, схема) земельного участка



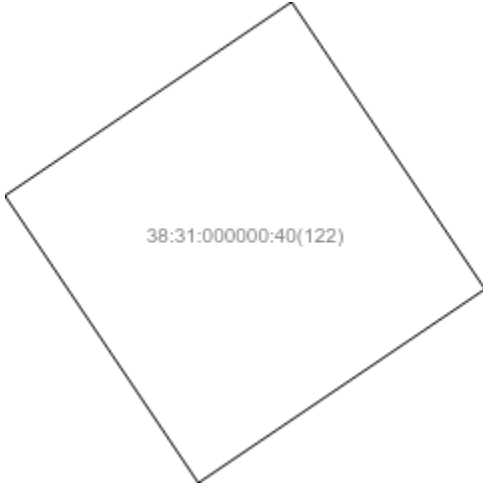
Масштаб 1: данные отсутствуют	Условные обозначения:		
-------------------------------	-----------------------	--	--

Государственный регистратор		ФГИС ЕГРН
полное наименование должности	подпись	инициалы, фамилия

М.П.

Выписка из Единого государственного реестра недвижимости об объекте недвижимости  
**Описание местоположения земельного участка**

<b>Земельный участок</b>			
(вид объекта недвижимости)			
Лист № __ Раздела <b>3</b>	Всего листов раздела <b>3</b> : __	Всего разделов: __	Всего листов выписки: __
<b>16.09.2021 № 99/2021/417699451</b>			
Кадастровый номер:		<b>38:31:000000:40</b>	

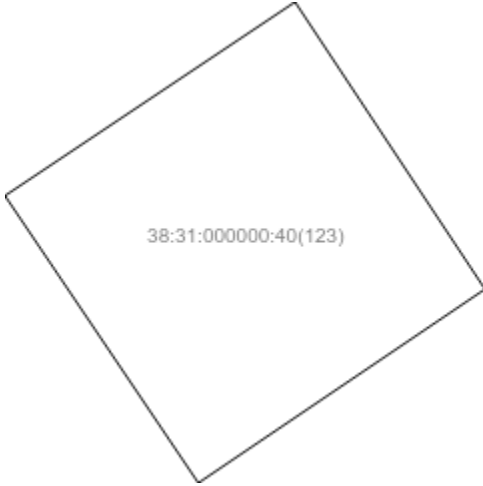
План (чертеж, схема) земельного участка			
			
Масштаб 1: данные отсутствуют	Условные обозначения:		

Государственный регистратор		ФГИС ЕГРН
полное наименование должности	подпись	инициалы, фамилия

М.П.

Выписка из Единого государственного реестра недвижимости об объекте недвижимости  
**Описание местоположения земельного участка**

<b>Земельный участок</b>			
(вид объекта недвижимости)			
Лист № __ Раздела <u>3</u>	Всего листов раздела <u>3</u> : __	Всего разделов: __	Всего листов выписки: __
<b>16.09.2021 № 99/2021/417699451</b>			
Кадастровый номер:		<b>38:31:000000:40</b>	

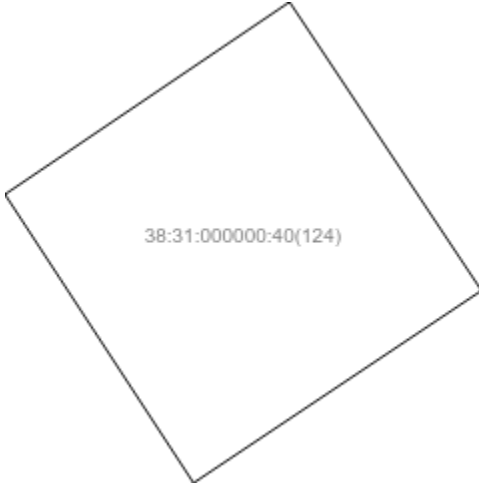
План (чертеж, схема) земельного участка			
			
Масштаб 1: данные отсутствуют	Условные обозначения:		

Государственный регистратор		ФГИС ЕГРН
полное наименование должности	подпись	инициалы, фамилия

М.П.

Выписка из Единого государственного реестра недвижимости об объекте недвижимости  
**Описание местоположения земельного участка**

<b>Земельный участок</b>			
(вид объекта недвижимости)			
Лист № __ Раздела <u>3</u>	Всего листов раздела <u>3</u> : __	Всего разделов: __	Всего листов выписки: __
<b>16.09.2021 № 99/2021/417699451</b>			
Кадастровый номер:		<b>38:31:000000:40</b>	

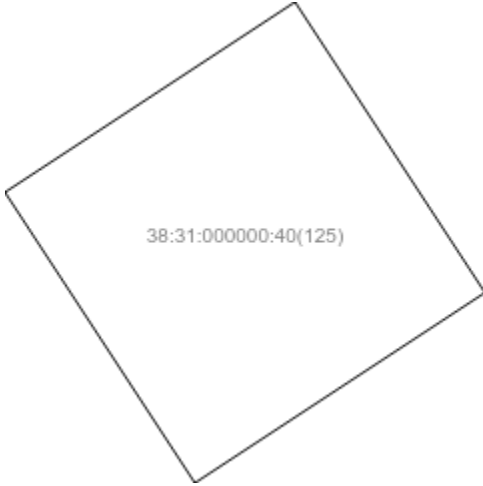
План (чертеж, схема) земельного участка			
			
Масштаб 1: данные отсутствуют	Условные обозначения:		

Государственный регистратор		ФГИС ЕГРН
полное наименование должности	подпись	инициалы, фамилия

М.П.

Выписка из Единого государственного реестра недвижимости об объекте недвижимости  
**Описание местоположения земельного участка**

<b>Земельный участок</b>			
(вид объекта недвижимости)			
Лист № __ Раздела <u>3</u>	Всего листов раздела <u>3</u> : __	Всего разделов: __	Всего листов выписки: __
<b>16.09.2021 № 99/2021/417699451</b>			
Кадастровый номер:		<b>38:31:000000:40</b>	

План (чертеж, схема) земельного участка			
			
Масштаб 1: данные отсутствуют	Условные обозначения:		

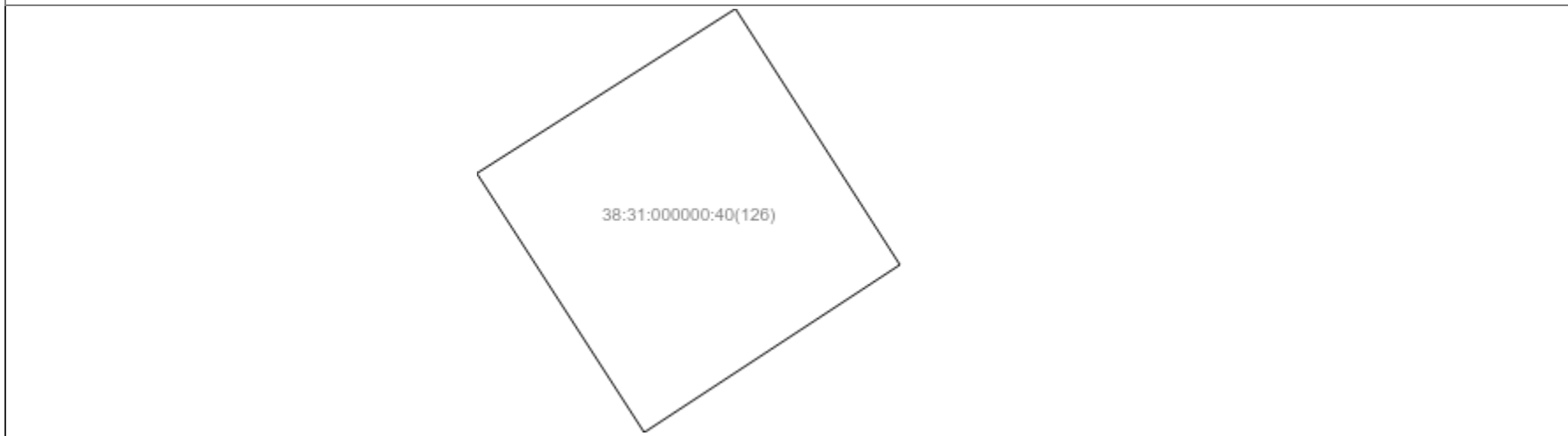
Государственный регистратор		ФГИС ЕГРН
полное наименование должности	подпись	инициалы, фамилия

М.П.

Выписка из Единого государственного реестра недвижимости об объекте недвижимости  
**Описание местоположения земельного участка**

<b>Земельный участок</b>			
(вид объекта недвижимости)			
Лист № __ Раздела <u>3</u>	Всего листов раздела <u>3</u> : __	Всего разделов: __	Всего листов выписки: __
<b>16.09.2021 № 99/2021/417699451</b>			
Кадастровый номер:		<b>38:31:000000:40</b>	

План (чертеж, схема) земельного участка



Масштаб 1: данные отсутствуют	Условные обозначения:		
-------------------------------	-----------------------	--	--

Государственный регистратор		ФГИС ЕГРН
полное наименование должности	подпись	инициалы, фамилия

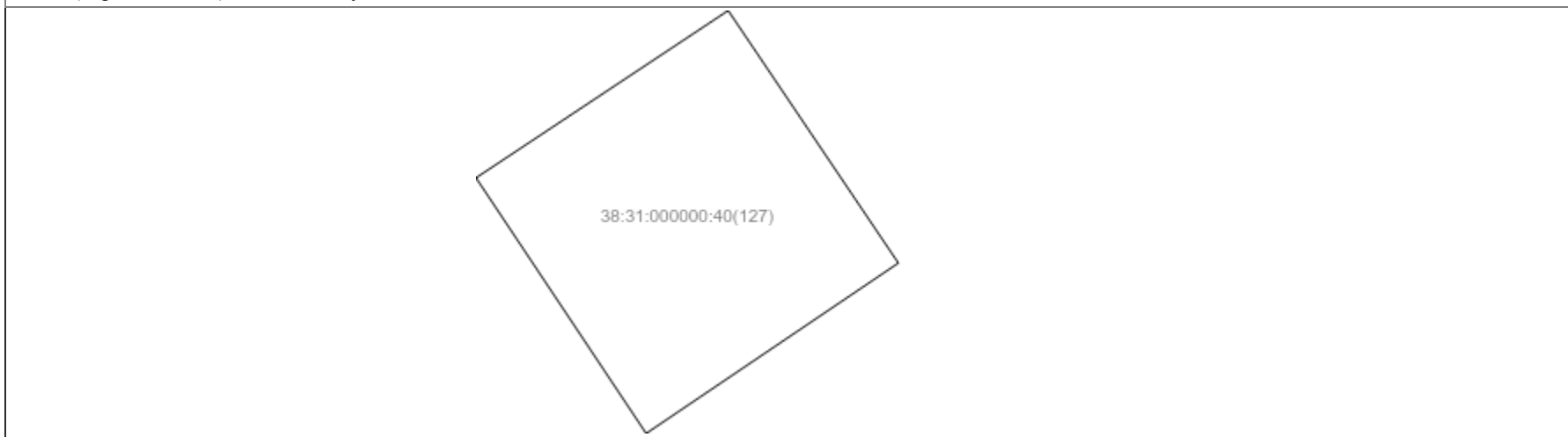
М.П.



Выписка из Единого государственного реестра недвижимости об объекте недвижимости  
**Описание местоположения земельного участка**

<b>Земельный участок</b>			
(вид объекта недвижимости)			
Лист № __ Раздела <u>3</u>	Всего листов раздела <u>3</u> : __	Всего разделов: __	Всего листов выписки: __
<b>16.09.2021 № 99/2021/417699451</b>			
Кадастровый номер:		<b>38:31:000000:40</b>	

План (чертеж, схема) земельного участка



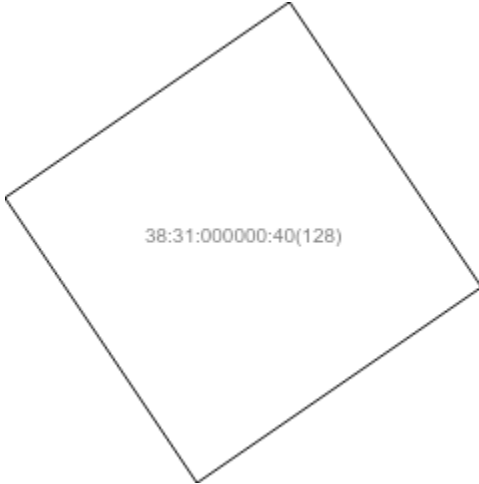
Масштаб 1: данные отсутствуют	Условные обозначения:		
-------------------------------	-----------------------	--	--

Государственный регистратор		ФГИС ЕГРН
полное наименование должности	подпись	инициалы, фамилия

М.П.

Выписка из Единого государственного реестра недвижимости об объекте недвижимости  
**Описание местоположения земельного участка**

<b>Земельный участок</b>			
(вид объекта недвижимости)			
Лист № __ Раздела <u>3</u>	Всего листов раздела <u>3</u> : __	Всего разделов: __	Всего листов выписки: __
<b>16.09.2021 № 99/2021/417699451</b>			
Кадастровый номер:		<b>38:31:000000:40</b>	

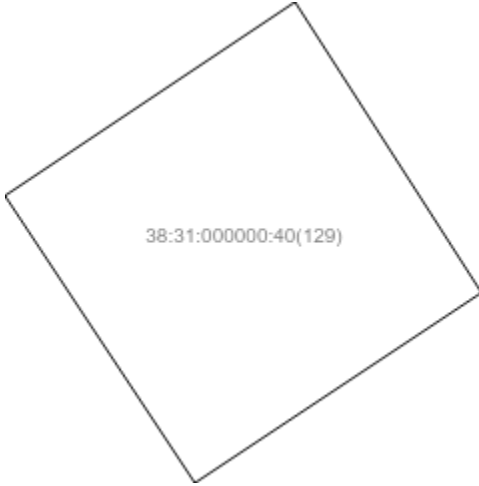
План (чертеж, схема) земельного участка			
			
Масштаб 1: данные отсутствуют	Условные обозначения:		

Государственный регистратор		ФГИС ЕГРН
полное наименование должности	подпись	инициалы, фамилия

М.П.

Выписка из Единого государственного реестра недвижимости об объекте недвижимости  
**Описание местоположения земельного участка**

<b>Земельный участок</b>			
(вид объекта недвижимости)			
Лист № __ Раздела <u>3</u>	Всего листов раздела <u>3</u> : __	Всего разделов: __	Всего листов выписки: __
<b>16.09.2021 № 99/2021/417699451</b>			
Кадастровый номер:		<b>38:31:000000:40</b>	

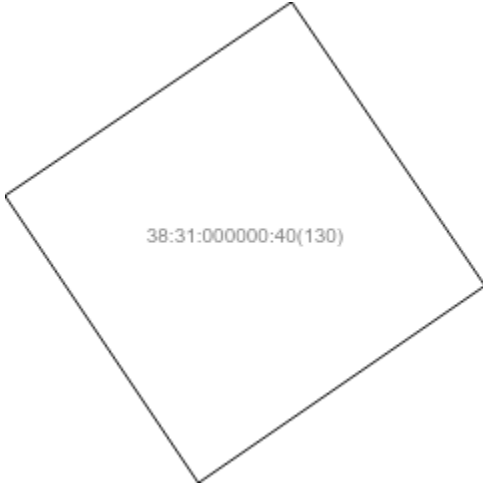
План (чертеж, схема) земельного участка			
			
Масштаб 1: данные отсутствуют	Условные обозначения:		

Государственный регистратор		ФГИС ЕГРН
полное наименование должности	подпись	инициалы, фамилия

М.П.

Выписка из Единого государственного реестра недвижимости об объекте недвижимости  
**Описание местоположения земельного участка**

<b>Земельный участок</b>			
(вид объекта недвижимости)			
Лист № __ Раздела <u>3</u>	Всего листов раздела <u>3</u> : __	Всего разделов: __	Всего листов выписки: __
<b>16.09.2021 № 99/2021/417699451</b>			
Кадастровый номер:		<b>38:31:000000:40</b>	

План (чертеж, схема) земельного участка			
			
Масштаб 1: данные отсутствуют	Условные обозначения:		

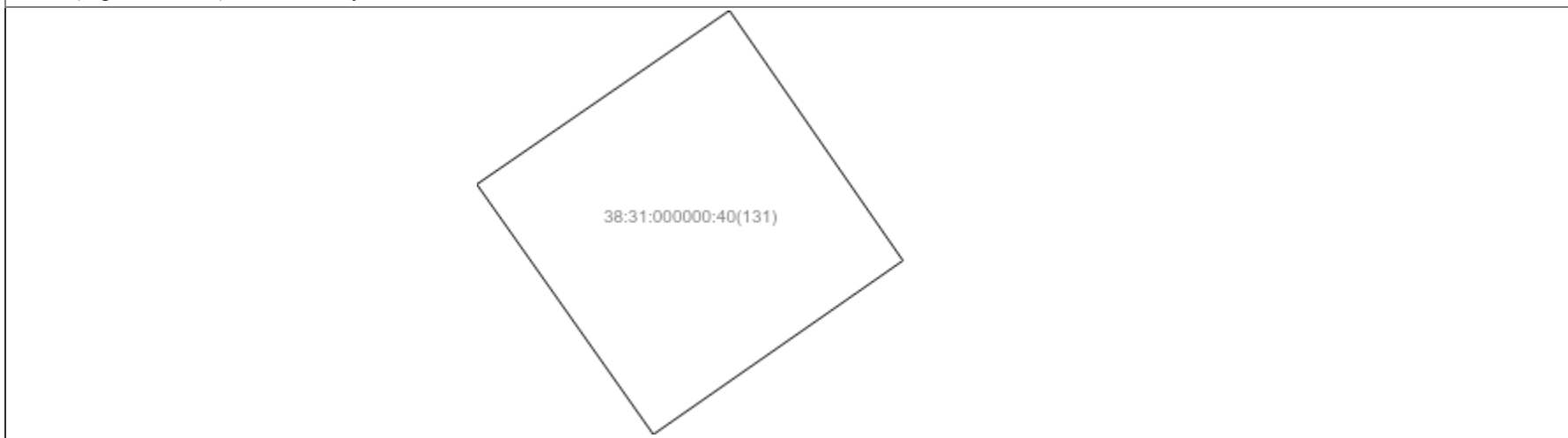
Государственный регистратор		ФГИС ЕГРН
полное наименование должности	подпись	инициалы, фамилия

М.П.

Выписка из Единого государственного реестра недвижимости об объекте недвижимости  
**Описание местоположения земельного участка**

<b>Земельный участок</b>			
(вид объекта недвижимости)			
Лист № __ Раздела <u>3</u>	Всего листов раздела <u>3</u> : __	Всего разделов: __	Всего листов выписки: __
<b>16.09.2021 № 99/2021/417699451</b>			
Кадастровый номер:		<b>38:31:000000:40</b>	

План (чертеж, схема) земельного участка



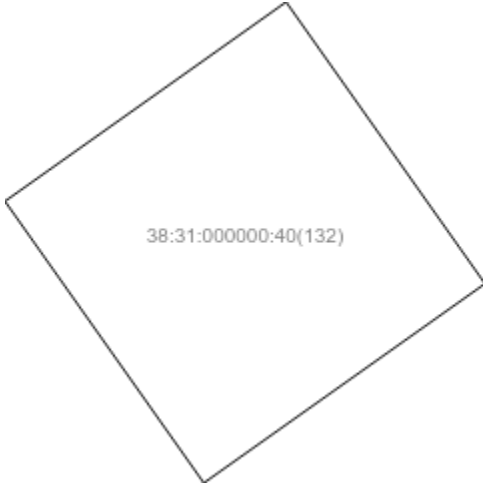
Масштаб 1: данные отсутствуют	Условные обозначения:		
-------------------------------	-----------------------	--	--

Государственный регистратор		ФГИС ЕГРН
полное наименование должности	подпись	инициалы, фамилия

М.П.

Выписка из Единого государственного реестра недвижимости об объекте недвижимости  
**Описание местоположения земельного участка**

<b>Земельный участок</b>			
(вид объекта недвижимости)			
Лист № __ Раздела <b>3</b>	Всего листов раздела <b>3</b> : __	Всего разделов: __	Всего листов выписки: __
<b>16.09.2021 № 99/2021/417699451</b>			
Кадастровый номер:		<b>38:31:000000:40</b>	

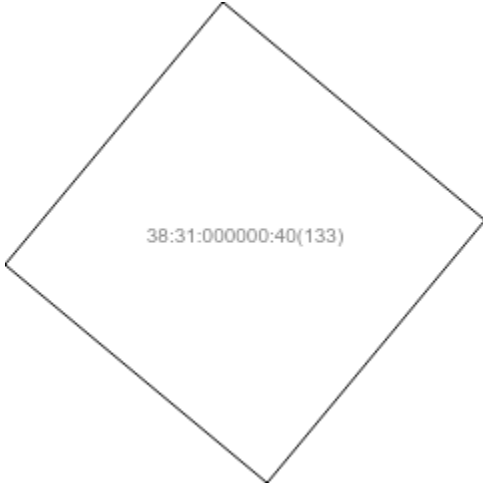
План (чертеж, схема) земельного участка			
			
Масштаб 1: данные отсутствуют	Условные обозначения:		

Государственный регистратор		ФГИС ЕГРН
полное наименование должности	подпись	инициалы, фамилия

М.П.

Выписка из Единого государственного реестра недвижимости об объекте недвижимости  
**Описание местоположения земельного участка**

<b>Земельный участок</b>			
(вид объекта недвижимости)			
Лист № __ Раздела <u>3</u>	Всего листов раздела <u>3</u> : __	Всего разделов: __	Всего листов выписки: __
<b>16.09.2021 № 99/2021/417699451</b>			
Кадастровый номер:		<b>38:31:000000:40</b>	

План (чертеж, схема) земельного участка			
			
Масштаб 1: данные отсутствуют	Условные обозначения:		

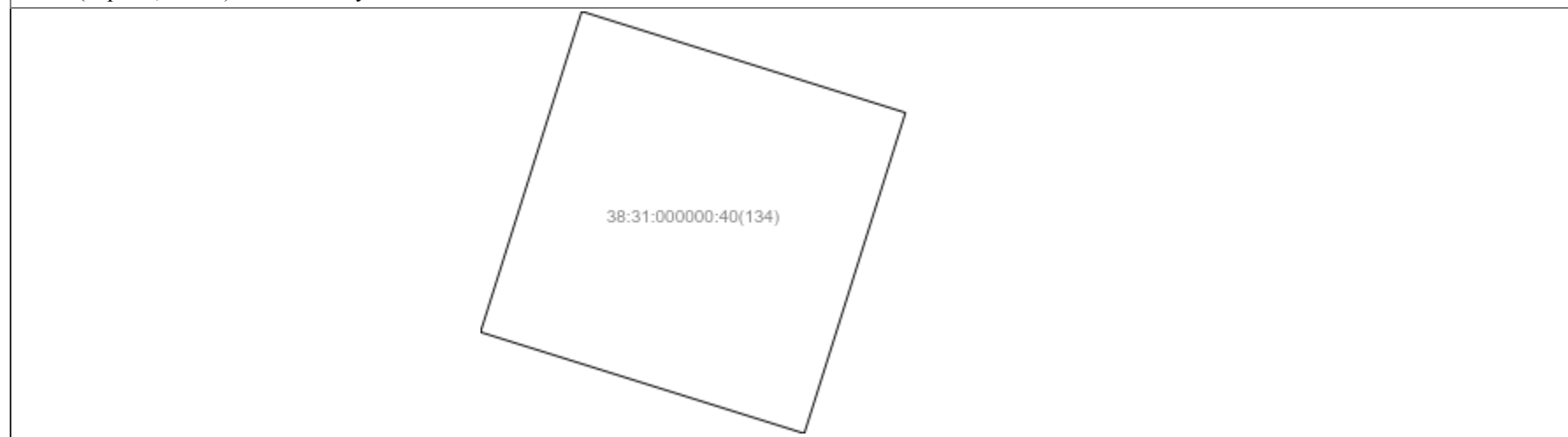
Государственный регистратор		ФГИС ЕГРН
полное наименование должности	подпись	инициалы, фамилия

М.П.

Выписка из Единого государственного реестра недвижимости об объекте недвижимости  
**Описание местоположения земельного участка**

<b>Земельный участок</b>			
(вид объекта недвижимости)			
Лист № __ Раздела <u>3</u>	Всего листов раздела <u>3</u> : __	Всего разделов: __	Всего листов выписки: __
<b>16.09.2021 № 99/2021/417699451</b>			
Кадастровый номер:		<b>38:31:000000:40</b>	

План (чертеж, схема) земельного участка



Масштаб 1: данные отсутствуют	Условные обозначения:		
-------------------------------	-----------------------	--	--

Государственный регистратор		ФГИС ЕГРН
полное наименование должности	подпись	инициалы, фамилия


М.П.



Выписка из Единого государственного реестра недвижимости об объекте недвижимости  
**Описание местоположения земельного участка**

<b>Земельный участок</b>			
<small>(вид объекта недвижимости)</small>			
Лист № ___ Раздела <b>3</b>	Всего листов раздела <b>3</b> : ___	Всего разделов: ___	Всего листов выписки: ___
<b>16.09.2021 № 99/2021/417699451</b>			
Кадастровый номер:		<b>38:31:000000:40</b>	

План (чертеж, схема) земельного участка


			
Масштаб 1: данные отсутствуют	Условные обозначения:		

Государственный регистратор		ФГИС ЕГРН
полное наименование должности	подпись	инициалы, фамилия

М.П.

Выписка из Единого государственного реестра недвижимости об объекте недвижимости  
**Описание местоположения земельного участка**

<b>Земельный участок</b>			
(вид объекта недвижимости)			
Лист № __ Раздела <u>3</u>	Всего листов раздела <u>3</u> : __	Всего разделов: __	Всего листов выписки: __
<b>16.09.2021 № 99/2021/417699451</b>			
Кадастровый номер:		<b>38:31:000000:40</b>	


План (чертеж, схема) земельного участка			
			
Масштаб 1: данные отсутствуют	Условные обозначения:		

Государственный регистратор		ФГИС ЕГРН
полное наименование должности	подпись	инициалы, фамилия

М.П.

Выписка из Единого государственного реестра недвижимости об объекте недвижимости  
**Описание местоположения земельного участка**

<b>Земельный участок</b>			
(вид объекта недвижимости)			
Лист № __ Раздела <u>3</u>	Всего листов раздела <u>3</u> : __	Всего разделов: __	Всего листов выписки: __
<b>16.09.2021 № 99/2021/417699451</b>			
Кадастровый номер:		<b>38:31:000000:40</b>	


План (чертеж, схема) земельного участка			
			
Масштаб 1: данные отсутствуют	Условные обозначения:		

Государственный регистратор		ФГИС ЕГРН
полное наименование должности	подпись	инициалы, фамилия

М.П.

Выписка из Единого государственного реестра недвижимости об объекте недвижимости  
**Описание местоположения земельного участка**

<b>Земельный участок</b>			
(вид объекта недвижимости)			
Лист № __ Раздела <u>3</u>	Всего листов раздела <u>3</u> : __	Всего разделов: __	Всего листов выписки: __
<b>16.09.2021 № 99/2021/417699451</b>			
Кадастровый номер:		<b>38:31:000000:40</b>	


План (чертеж, схема) земельного участка			
			
Масштаб 1: данные отсутствуют	Условные обозначения:		

Государственный регистратор		ФГИС ЕГРН
полное наименование должности	подпись	инициалы, фамилия

М.П.

Выписка из Единого государственного реестра недвижимости об объекте недвижимости  
**Описание местоположения земельного участка**

<b>Земельный участок</b>			
(вид объекта недвижимости)			
Лист № __ Раздела <u>3</u>	Всего листов раздела <u>3</u> : __	Всего разделов: __	Всего листов выписки: __
<b>16.09.2021 № 99/2021/417699451</b>			
Кадастровый номер:		<b>38:31:000000:40</b>	

План (чертеж, схема) земельного участка			
			
Масштаб 1: данные отсутствуют	Условные обозначения:		

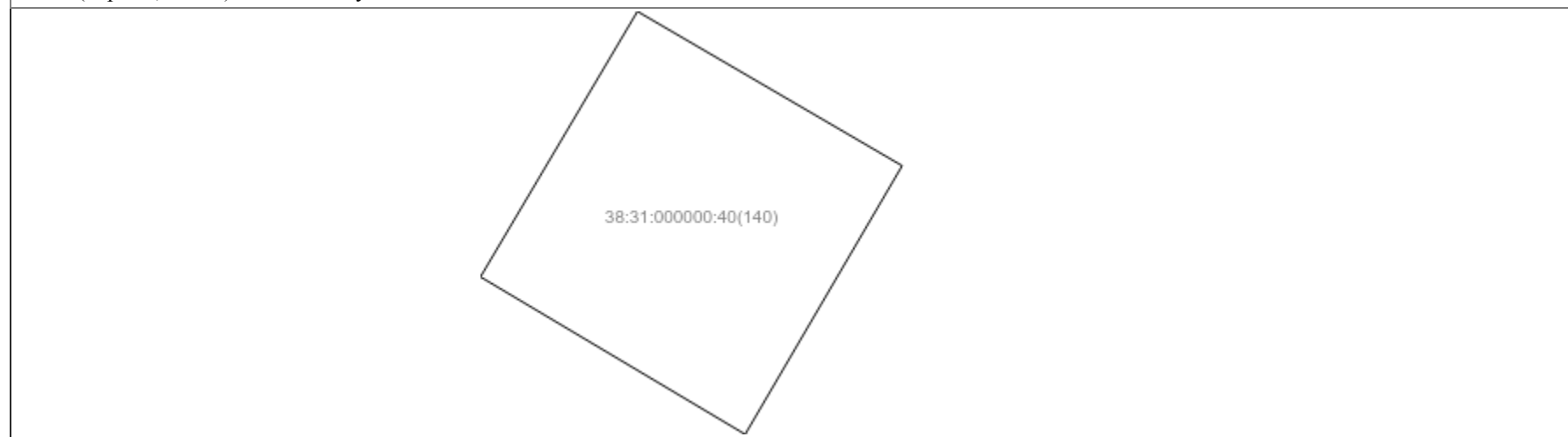
Государственный регистратор		ФГИС ЕГРН
полное наименование должности	подпись	инициалы, фамилия

М.П.

Выписка из Единого государственного реестра недвижимости об объекте недвижимости  
**Описание местоположения земельного участка**

<b>Земельный участок</b>			
(вид объекта недвижимости)			
Лист № __ Раздела <b>3</b>	Всего листов раздела <b>3</b> : __	Всего разделов: __	Всего листов выписки: __
<b>16.09.2021 № 99/2021/417699451</b>			
Кадастровый номер:		<b>38:31:000000:40</b>	

План (чертеж, схема) земельного участка




Масштаб 1: данные отсутствуют	Условные обозначения:		
-------------------------------	-----------------------	--	--

Государственный регистратор		ФГИС ЕГРН
полное наименование должности	подпись	инициалы, фамилия

М.П.

Выписка из Единого государственного реестра недвижимости об объекте недвижимости  
**Описание местоположения земельного участка**

<b>Земельный участок</b>			
(вид объекта недвижимости)			
Лист № __ Раздела <u>3</u>	Всего листов раздела <u>3</u> : __	Всего разделов: __	Всего листов выписки: __
<b>16.09.2021 № 99/2021/417699451</b>			
Кадастровый номер:		<b>38:31:000000:40</b>	


План (чертеж, схема) земельного участка			
			
Масштаб 1: данные отсутствуют	Условные обозначения:		

Государственный регистратор		ФГИС ЕГРН
полное наименование должности	подпись	инициалы, фамилия

М.П.

Выписка из Единого государственного реестра недвижимости об объекте недвижимости  
**Описание местоположения земельного участка**

<b>Земельный участок</b>			
(вид объекта недвижимости)			
Лист № __ Раздела <b>3</b>	Всего листов раздела <b>3</b> : __	Всего разделов: __	Всего листов выписки: __
<b>16.09.2021 № 99/2021/417699451</b>			
Кадастровый номер:		<b>38:31:000000:40</b>	

План (чертеж, схема) земельного участка			
			
Масштаб 1: данные отсутствуют	Условные обозначения:		


Государственный регистратор		ФГИС ЕГРН
полное наименование должности	подпись	инициалы, фамилия

М.П.



Выписка из Единого государственного реестра недвижимости об объекте недвижимости  
**Описание местоположения земельного участка**

<b>Земельный участок</b>			
(вид объекта недвижимости)			
Лист № ___ Раздела <u>3</u>	Всего листов раздела <u>3</u> : ___	Всего разделов: ___	Всего листов выписки: ___
<b>16.09.2021 № 99/2021/417699451</b>			
Кадастровый номер:		<b>38:31:000000:40</b>	


План (чертеж, схема) земельного участка			
			
Масштаб 1: данные отсутствуют	Условные обозначения:		

Государственный регистратор		ФГИС ЕГРН
полное наименование должности	подпись	инициалы, фамилия

М.П.

Выписка из Единого государственного реестра недвижимости об объекте недвижимости  
**Описание местоположения земельного участка**

<b>Земельный участок</b>			
(вид объекта недвижимости)			
Лист № __ Раздела <u>3</u>	Всего листов раздела <u>3</u> : __	Всего разделов: __	Всего листов выписки: __
<b>16.09.2021 № 99/2021/417699451</b>			
Кадастровый номер:		<b>38:31:000000:40</b>	

План (чертеж, схема) земельного участка			
			
Масштаб 1: данные отсутствуют	Условные обозначения:		

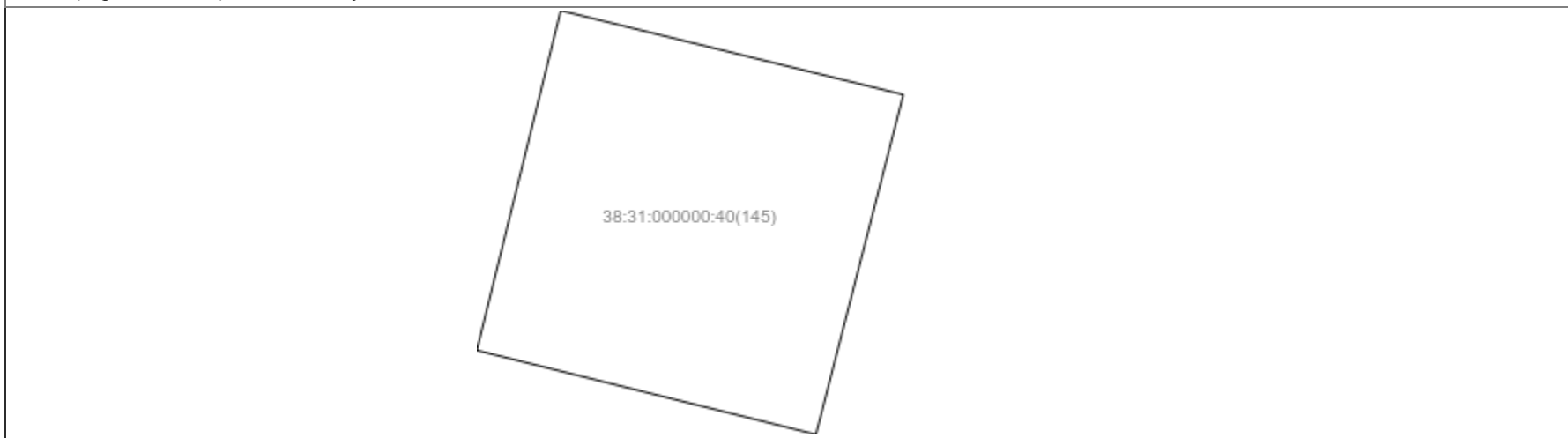
Государственный регистратор		ФГИС ЕГРН
полное наименование должности	подпись	инициалы, фамилия

М.П.

Выписка из Единого государственного реестра недвижимости об объекте недвижимости  
**Описание местоположения земельного участка**

<b>Земельный участок</b>			
(вид объекта недвижимости)			
Лист № __ Раздела <u>3</u>	Всего листов раздела <u>3</u> : __	Всего разделов: __	Всего листов выписки: __
<b>16.09.2021 № 99/2021/417699451</b>			
Кадастровый номер:		<b>38:31:000000:40</b>	

План (чертеж, схема) земельного участка




Масштаб 1: данные отсутствуют	Условные обозначения:		
-------------------------------	-----------------------	--	--

Государственный регистратор		ФГИС ЕГРН
полное наименование должности	подпись	инициалы, фамилия

М.П.

Выписка из Единого государственного реестра недвижимости об объекте недвижимости  
**Описание местоположения земельного участка**

<b>Земельный участок</b>			
(вид объекта недвижимости)			
Лист № __ Раздела <u>3</u>	Всего листов раздела <u>3</u> : __	Всего разделов: __	Всего листов выписки: __
<b>16.09.2021 № 99/2021/417699451</b>			
Кадастровый номер:		<b>38:31:000000:40</b>	

План (чертеж, схема) земельного участка			
			
Масштаб 1: данные отсутствуют	Условные обозначения:		

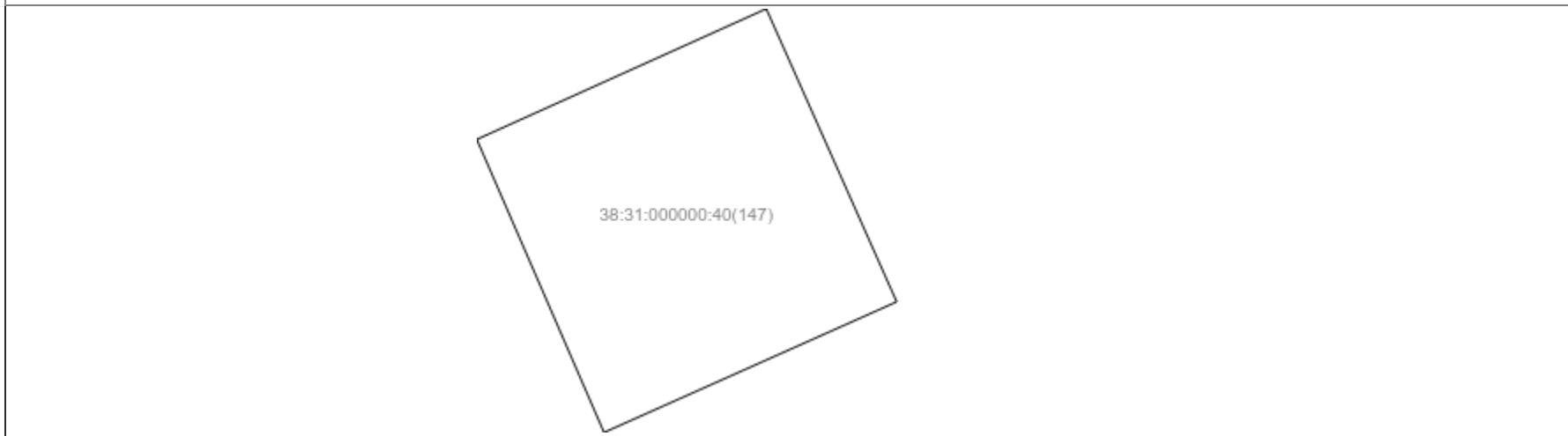
Государственный регистратор		ФГИС ЕГРН
полное наименование должности	подпись	инициалы, фамилия

М.П.

Выписка из Единого государственного реестра недвижимости об объекте недвижимости  
**Описание местоположения земельного участка**

<b>Земельный участок</b>			
(вид объекта недвижимости)			
Лист № __ Раздела <u>3</u>	Всего листов раздела <u>3</u> : __	Всего разделов: __	Всего листов выписки: __
<b>16.09.2021 № 99/2021/417699451</b>			
Кадастровый номер:		<b>38:31:000000:40</b>	

План (чертеж, схема) земельного участка



Масштаб 1: данные отсутствуют	Условные обозначения:		
-------------------------------	-----------------------	--	--

Государственный регистратор		ФГИС ЕГРН
полное наименование должности	подпись	инициалы, фамилия

М.П.

Выписка из Единого государственного реестра недвижимости об объекте недвижимости  
**Описание местоположения земельного участка**

<b>Земельный участок</b>			
(вид объекта недвижимости)			
Лист № __ Раздела <u>3</u>	Всего листов раздела <u>3</u> : __	Всего разделов: __	Всего листов выписки: __
<b>16.09.2021 № 99/2021/417699451</b>			
Кадастровый номер:		<b>38:31:000000:40</b>	

План (чертеж, схема) земельного участка			
			
Масштаб 1: данные отсутствуют	Условные обозначения:		

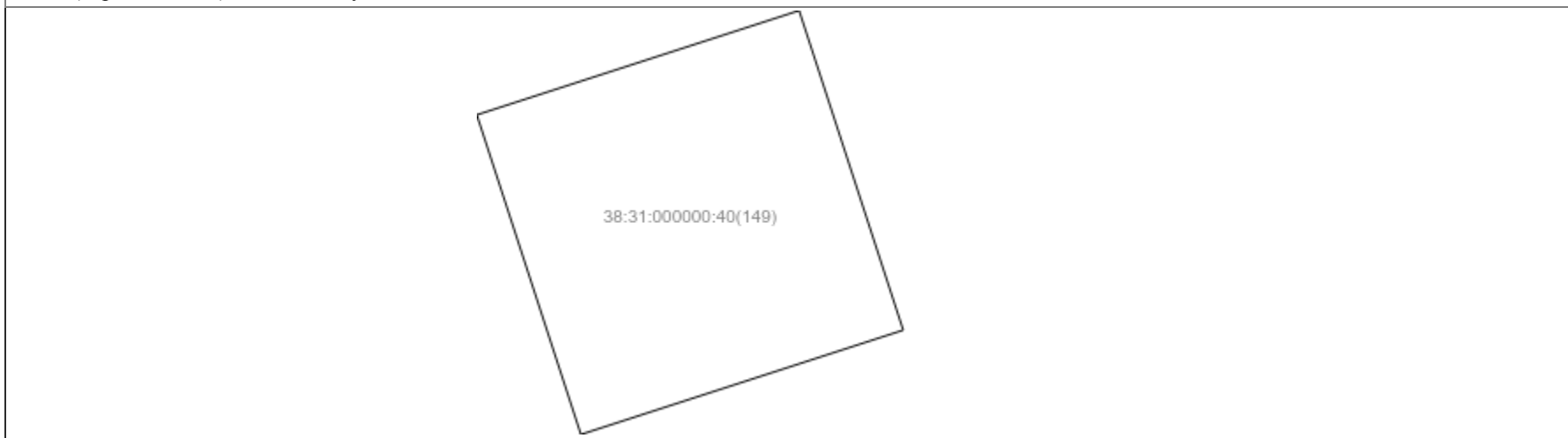
Государственный регистратор		ФГИС ЕГРН
полное наименование должности	подпись	инициалы, фамилия

М.П.

Выписка из Единого государственного реестра недвижимости об объекте недвижимости  
**Описание местоположения земельного участка**

<b>Земельный участок</b>			
(вид объекта недвижимости)			
Лист № __ Раздела <b>3</b>	Всего листов раздела <b>3</b> : __	Всего разделов: __	Всего листов выписки: __
<b>16.09.2021 № 99/2021/417699451</b>			
Кадастровый номер:		<b>38:31:000000:40</b>	

План (чертеж, схема) земельного участка



Масштаб 1: данные отсутствуют	Условные обозначения:		
-------------------------------	-----------------------	--	--

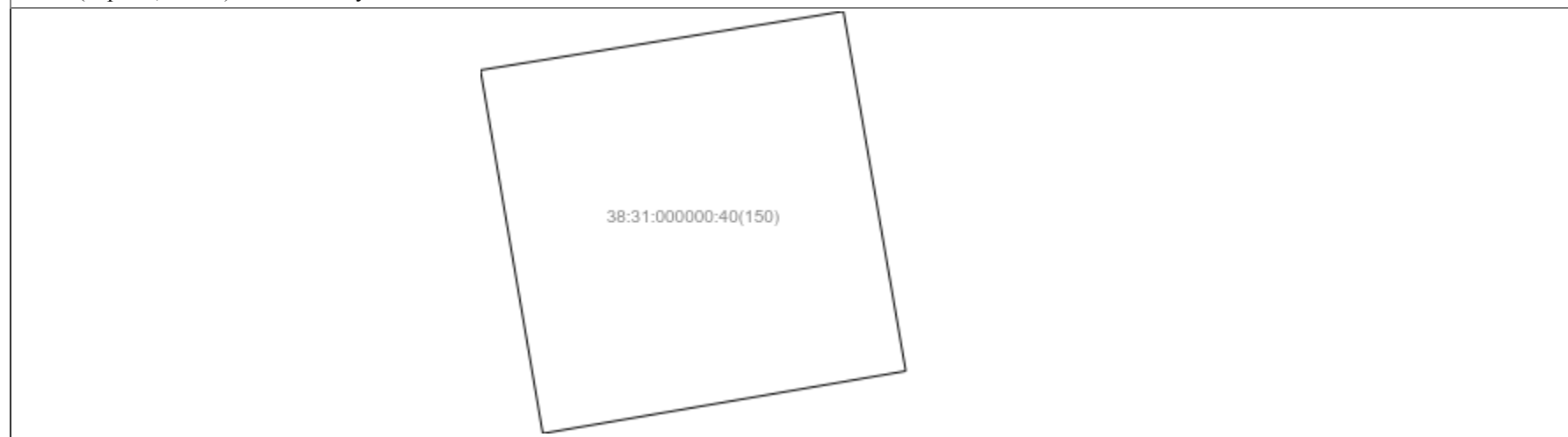
Государственный регистратор		ФГИС ЕГРН
полное наименование должности	подпись	инициалы, фамилия

М.П.

Выписка из Единого государственного реестра недвижимости об объекте недвижимости  
**Описание местоположения земельного участка**

<b>Земельный участок</b>			
(вид объекта недвижимости)			
Лист № __ Раздела <u>3</u>	Всего листов раздела <u>3</u> : __	Всего разделов: __	Всего листов выписки: __
<b>16.09.2021 № 99/2021/417699451</b>			
Кадастровый номер:		<b>38:31:000000:40</b>	

План (чертеж, схема) земельного участка



Масштаб 1: данные отсутствуют	Условные обозначения:		
-------------------------------	-----------------------	--	--


Государственный регистратор		ФГИС ЕГРН
полное наименование должности	подпись	инициалы, фамилия

М.П.



Выписка из Единого государственного реестра недвижимости об объекте недвижимости  
**Описание местоположения земельного участка**

<b>Земельный участок</b>			
(вид объекта недвижимости)			
Лист № __ Раздела <b>3</b>	Всего листов раздела <b>3</b> : __	Всего разделов: __	Всего листов выписки: __
<b>16.09.2021 № 99/2021/417699451</b>			
Кадастровый номер:		<b>38:31:000000:40</b>	

План (чертеж, схема) земельного участка			
			
Масштаб 1: данные отсутствуют	Условные обозначения:		

Государственный регистратор		ФГИС ЕГРН
полное наименование должности	подпись	инициалы, фамилия

М.П.

Выписка из Единого государственного реестра недвижимости об объекте недвижимости  
**Описание местоположения земельного участка**

<b>Земельный участок</b>			
(вид объекта недвижимости)			
Лист № __ Раздела <u>3</u>	Всего листов раздела <u>3</u> : __	Всего разделов: __	Всего листов выписки: __
<b>16.09.2021 № 99/2021/417699451</b>			
Кадастровый номер:		<b>38:31:000000:40</b>	


План (чертеж, схема) земельного участка			
			
Масштаб 1: данные отсутствуют	Условные обозначения:		

Государственный регистратор		ФГИС ЕГРН
полное наименование должности	подпись	инициалы, фамилия

М.П.

Выписка из Единого государственного реестра недвижимости об объекте недвижимости  
**Описание местоположения земельного участка**

<b>Земельный участок</b>			
(вид объекта недвижимости)			
Лист № __ Раздела <u>3</u>	Всего листов раздела <u>3</u> : __	Всего разделов: __	Всего листов выписки: __
<b>16.09.2021 № 99/2021/417699451</b>			
Кадастровый номер:		<b>38:31:000000:40</b>	


План (чертеж, схема) земельного участка			
			
Масштаб 1: данные отсутствуют	Условные обозначения:		

Государственный регистратор		ФГИС ЕГРН
полное наименование должности	подпись	инициалы, фамилия

М.П.

Выписка из Единого государственного реестра недвижимости об объекте недвижимости  
**Описание местоположения земельного участка**

<b>Земельный участок</b>			
(вид объекта недвижимости)			
Лист № __ Раздела <u>3</u>	Всего листов раздела <u>3</u> : __	Всего разделов: __	Всего листов выписки: __
<b>16.09.2021 № 99/2021/417699451</b>			
Кадастровый номер:		<b>38:31:000000:40</b>	

План (чертеж, схема) земельного участка			
			
Масштаб 1: данные отсутствуют	Условные обозначения:		

Государственный регистратор		ФГИС ЕГРН
полное наименование должности	подпись	инициалы, фамилия

М.П.

Выписка из Единого государственного реестра недвижимости об объекте недвижимости  
**Описание местоположения земельного участка**

<b>Земельный участок</b>			
(вид объекта недвижимости)			
Лист № ___ Раздела <b>3</b>	Всего листов раздела <b>3</b> : ___	Всего разделов: ___	Всего листов выписки: ___
<b>16.09.2021 № 99/2021/417699451</b>			
Кадастровый номер:		<b>38:31:000000:40</b>	

План (чертеж, схема) земельного участка			
			
Масштаб 1: данные отсутствуют	Условные обозначения:		

Государственный регистратор		ФГИС ЕГРН
полное наименование должности	подпись	инициалы, фамилия

М.П.

Выписка из Единого государственного реестра недвижимости об объекте недвижимости  
**Описание местоположения земельного участка**

<b>Земельный участок</b>			
(вид объекта недвижимости)			
Лист № __ Раздела <u>3</u>	Всего листов раздела <u>3</u> : __	Всего разделов: __	Всего листов выписки: __
<b>16.09.2021 № 99/2021/417699451</b>			
Кадастровый номер:		<b>38:31:000000:40</b>	


План (чертеж, схема) земельного участка			
			
Масштаб 1: данные отсутствуют	Условные обозначения:		

Государственный регистратор		ФГИС ЕГРН
полное наименование должности	подпись	инициалы, фамилия

М.П.

Выписка из Единого государственного реестра недвижимости об объекте недвижимости  
**Описание местоположения земельного участка**

<b>Земельный участок</b>			
(вид объекта недвижимости)			
Лист № __ Раздела <u>3</u>	Всего листов раздела <u>3</u> : __	Всего разделов: __	Всего листов выписки: __
<b>16.09.2021 № 99/2021/417699451</b>			
Кадастровый номер:		<b>38:31:000000:40</b>	

План (чертеж, схема) земельного участка			
			
Масштаб 1: данные отсутствуют	Условные обозначения:		

Государственный регистратор		ФГИС ЕГРН
полное наименование должности	подпись	инициалы, фамилия

М.П.

Выписка из Единого государственного реестра недвижимости об объекте недвижимости  
**Описание местоположения земельного участка**

<b>Земельный участок</b>			
(вид объекта недвижимости)			
Лист № __ Раздела <u>3</u>	Всего листов раздела <u>3</u> : __	Всего разделов: __	Всего листов выписки: __
<b>16.09.2021 № 99/2021/417699451</b>			
Кадастровый номер:		<b>38:31:000000:40</b>	

План (чертеж, схема) земельного участка			
			
Масштаб 1: данные отсутствуют	Условные обозначения:		

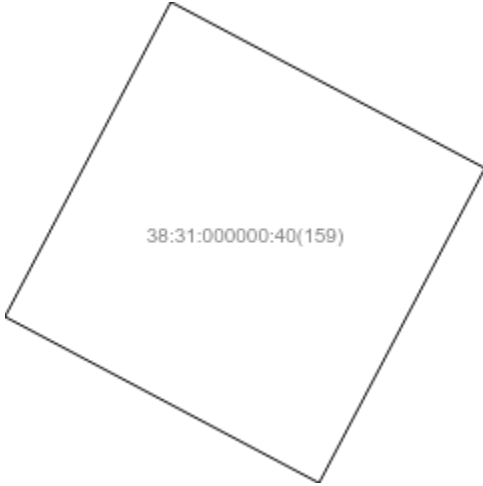
Государственный регистратор		ФГИС ЕГРН
полное наименование должности	подпись	инициалы, фамилия

М.П.



Выписка из Единого государственного реестра недвижимости об объекте недвижимости  
**Описание местоположения земельного участка**

<b>Земельный участок</b>			
(вид объекта недвижимости)			
Лист № ___ Раздела <u>3</u>	Всего листов раздела <u>3</u> : ___	Всего разделов: ___	Всего листов выписки: ___
<b>16.09.2021 № 99/2021/417699451</b>			
Кадастровый номер:		<b>38:31:000000:40</b>	

План (чертеж, схема) земельного участка			
			
Масштаб 1: данные отсутствуют	Условные обозначения:		

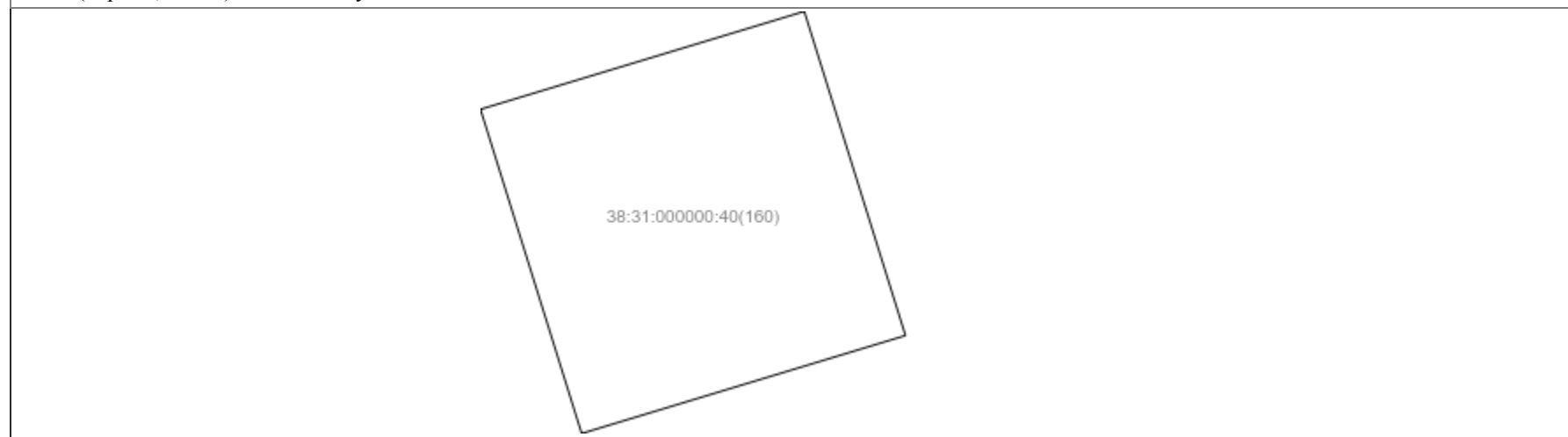
Государственный регистратор		ФГИС ЕГРН
полное наименование должности	подпись	инициалы, фамилия

М.П.

Выписка из Единого государственного реестра недвижимости об объекте недвижимости  
**Описание местоположения земельного участка**

<b>Земельный участок</b>			
(вид объекта недвижимости)			
Лист № __ Раздела <b>3</b>	Всего листов раздела <b>3</b> : __	Всего разделов: __	Всего листов выписки: __
<b>16.09.2021 № 99/2021/417699451</b>			
Кадастровый номер:		<b>38:31:000000:40</b>	

План (чертеж, схема) земельного участка




Масштаб 1: данные отсутствуют	Условные обозначения:		
-------------------------------	-----------------------	--	--

Государственный регистратор		ФГИС ЕГРН
полное наименование должности	подпись	инициалы, фамилия

М.П.

Выписка из Единого государственного реестра недвижимости об объекте недвижимости  
**Описание местоположения земельного участка**

<b>Земельный участок</b>			
(вид объекта недвижимости)			
Лист № __ Раздела <u>3</u>	Всего листов раздела <u>3</u> : __	Всего разделов: __	Всего листов выписки: __
<b>16.09.2021 № 99/2021/417699451</b>			
Кадастровый номер:		<b>38:31:000000:40</b>	


План (чертеж, схема) земельного участка			
			
Масштаб 1: данные отсутствуют	Условные обозначения:		

Государственный регистратор		ФГИС ЕГРН
полное наименование должности	подпись	инициалы, фамилия

М.П.

Выписка из Единого государственного реестра недвижимости об объекте недвижимости  
**Описание местоположения земельного участка**

<b>Земельный участок</b>			
(вид объекта недвижимости)			
Лист № __ Раздела <u>3</u>	Всего листов раздела <u>3</u> : __	Всего разделов: __	Всего листов выписки: __
<b>16.09.2021 № 99/2021/417699451</b>			
Кадастровый номер:		<b>38:31:000000:40</b>	

План (чертеж, схема) земельного участка			
			
Масштаб 1: данные отсутствуют	Условные обозначения:		

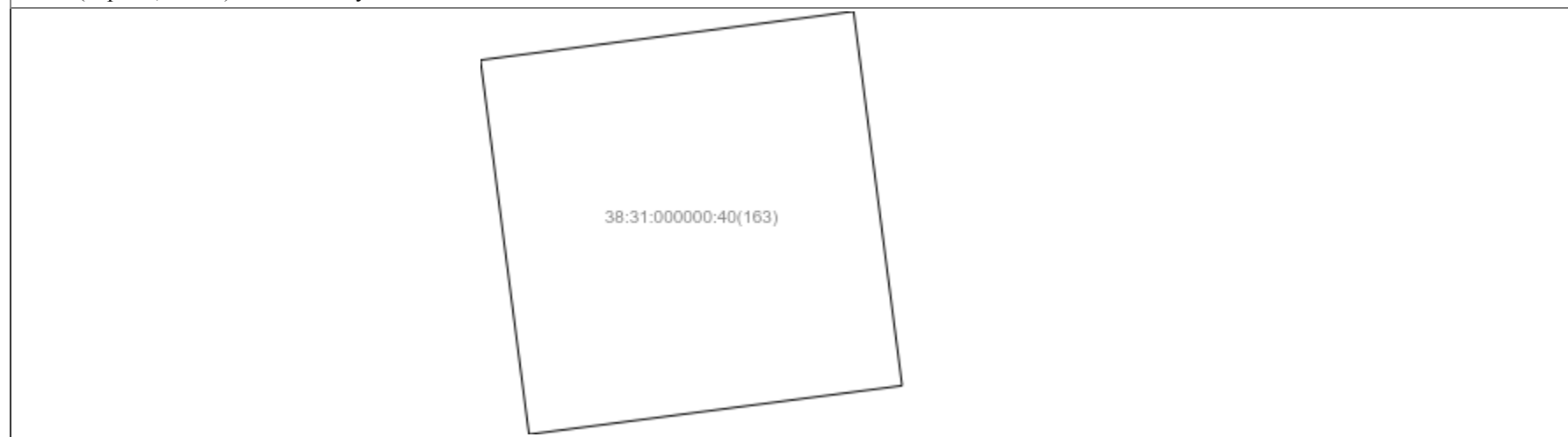
Государственный регистратор		ФГИС ЕГРН
полное наименование должности	подпись	инициалы, фамилия

М.П.

Выписка из Единого государственного реестра недвижимости об объекте недвижимости  
**Описание местоположения земельного участка**

<b>Земельный участок</b>			
(вид объекта недвижимости)			
Лист № __ Раздела <u>3</u>	Всего листов раздела <u>3</u> : __	Всего разделов: __	Всего листов выписки: __
<b>16.09.2021 № 99/2021/417699451</b>			
Кадастровый номер:		<b>38:31:000000:40</b>	

План (чертеж, схема) земельного участка




Масштаб 1: данные отсутствуют	Условные обозначения:		
-------------------------------	-----------------------	--	--

Государственный регистратор		ФГИС ЕГРН
полное наименование должности	подпись	инициалы, фамилия

М.П.

Выписка из Единого государственного реестра недвижимости об объекте недвижимости  
**Описание местоположения земельного участка**

<b>Земельный участок</b>			
(вид объекта недвижимости)			
Лист № __ Раздела <u>3</u>	Всего листов раздела <u>3</u> : __	Всего разделов: __	Всего листов выписки: __
<b>16.09.2021 № 99/2021/417699451</b>			
Кадастровый номер:		<b>38:31:000000:40</b>	

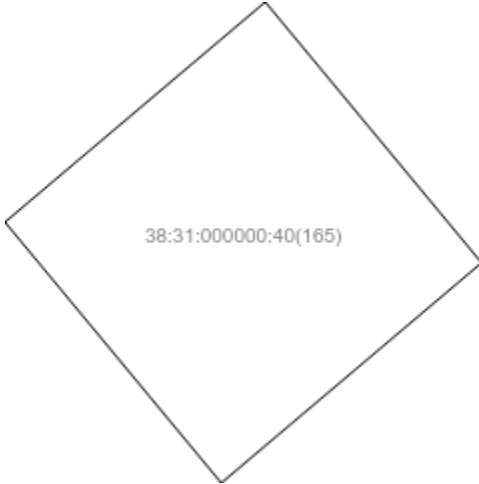
План (чертеж, схема) земельного участка			
			
Масштаб 1: данные отсутствуют	Условные обозначения:		

Государственный регистратор		ФГИС ЕГРН
полное наименование должности	подпись	инициалы, фамилия

М.П.

Выписка из Единого государственного реестра недвижимости об объекте недвижимости  
**Описание местоположения земельного участка**

<b>Земельный участок</b>			
(вид объекта недвижимости)			
Лист № __ Раздела <b>3</b>	Всего листов раздела <b>3</b> : __	Всего разделов: __	Всего листов выписки: __
<b>16.09.2021 № 99/2021/417699451</b>			
Кадастровый номер:		<b>38:31:000000:40</b>	


План (чертеж, схема) земельного участка			
			
Масштаб 1: данные отсутствуют	Условные обозначения:		

Государственный регистратор		ФГИС ЕГРН
полное наименование должности	подпись	инициалы, фамилия

М.П.

Выписка из Единого государственного реестра недвижимости об объекте недвижимости  
**Описание местоположения земельного участка**

<b>Земельный участок</b>			
(вид объекта недвижимости)			
Лист № __ Раздела <u>3</u>	Всего листов раздела <u>3</u> : __	Всего разделов: __	Всего листов выписки: __
<b>16.09.2021 № 99/2021/417699451</b>			
Кадастровый номер:		<b>38:31:000000:40</b>	

План (чертеж, схема) земельного участка			
			
Масштаб 1: данные отсутствуют	Условные обозначения:		


Государственный регистратор		ФГИС ЕГРН
полное наименование должности	подпись	инициалы, фамилия

М.П.



Выписка из Единого государственного реестра недвижимости об объекте недвижимости  
**Описание местоположения земельного участка**

<b>Земельный участок</b>			
(вид объекта недвижимости)			
Лист № __ Раздела <u>3</u>	Всего листов раздела <u>3</u> : __	Всего разделов: __	Всего листов выписки: __
<b>16.09.2021 № 99/2021/417699451</b>			
Кадастровый номер:		<b>38:31:000000:40</b>	

План (чертеж, схема) земельного участка			
			
Масштаб 1: данные отсутствуют	Условные обозначения:		

Государственный регистратор		ФГИС ЕГРН
полное наименование должности	подпись	инициалы, фамилия

М.П.

Выписка из Единого государственного реестра недвижимости об объекте недвижимости  
**Описание местоположения земельного участка**

<b>Земельный участок</b>			
(вид объекта недвижимости)			
Лист № __ Раздела <u>3</u>	Всего листов раздела <u>3</u> : __	Всего разделов: __	Всего листов выписки: __
<b>16.09.2021 № 99/2021/417699451</b>			
Кадастровый номер:		<b>38:31:000000:40</b>	

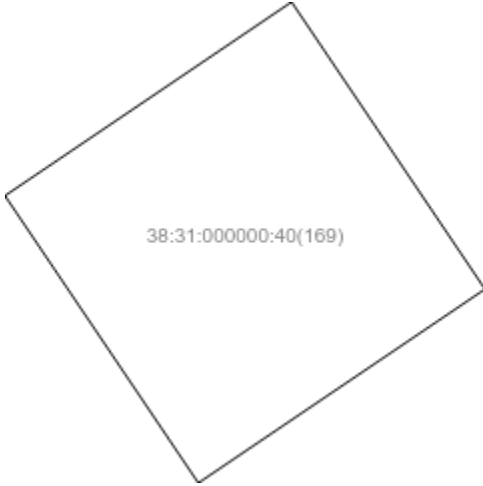
План (чертеж, схема) земельного участка			
			
Масштаб 1: данные отсутствуют	Условные обозначения:		

Государственный регистратор		ФГИС ЕГРН
полное наименование должности	подпись	инициалы, фамилия

М.П.

Выписка из Единого государственного реестра недвижимости об объекте недвижимости  
**Описание местоположения земельного участка**

<b>Земельный участок</b>			
(вид объекта недвижимости)			
Лист № ___ Раздела <b>3</b>	Всего листов раздела <b>3</b> : ___	Всего разделов: ___	Всего листов выписки: ___
<b>16.09.2021 № 99/2021/417699451</b>			
Кадастровый номер:		<b>38:31:000000:40</b>	

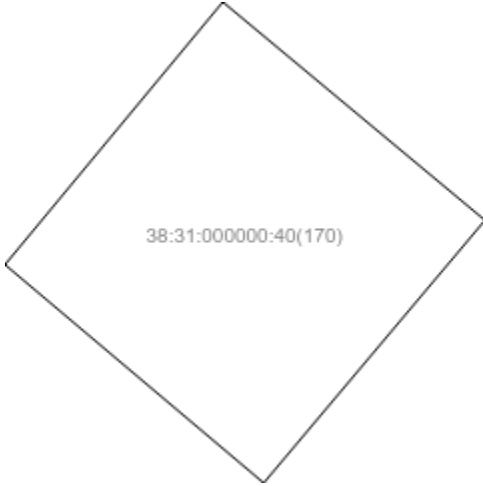
План (чертеж, схема) земельного участка			
			
Масштаб 1: данные отсутствуют	Условные обозначения:		

Государственный регистратор		ФГИС ЕГРН
полное наименование должности	подпись	инициалы, фамилия

М.П.

Выписка из Единого государственного реестра недвижимости об объекте недвижимости  
**Описание местоположения земельного участка**

<b>Земельный участок</b>			
(вид объекта недвижимости)			
Лист № __ Раздела <b>3</b>	Всего листов раздела <b>3</b> : __	Всего разделов: __	Всего листов выписки: __
<b>16.09.2021 № 99/2021/417699451</b>			
Кадастровый номер:		<b>38:31:000000:40</b>	


План (чертеж, схема) земельного участка			
			
Масштаб 1: данные отсутствуют	Условные обозначения:		

Государственный регистратор		ФГИС ЕГРН
полное наименование должности	подпись	инициалы, фамилия

М.П.

Выписка из Единого государственного реестра недвижимости об объекте недвижимости  
**Описание местоположения земельного участка**

<b>Земельный участок</b>			
(вид объекта недвижимости)			
Лист № __ Раздела <u>3</u>	Всего листов раздела <u>3</u> : __	Всего разделов: __	Всего листов выписки: __
<b>16.09.2021 № 99/2021/417699451</b>			
Кадастровый номер:		<b>38:31:000000:40</b>	


План (чертеж, схема) земельного участка			
			
Масштаб 1: данные отсутствуют	Условные обозначения:		

Государственный регистратор		ФГИС ЕГРН
полное наименование должности	подпись	инициалы, фамилия

М.П.

Выписка из Единого государственного реестра недвижимости об объекте недвижимости  
**Описание местоположения земельного участка**

<b>Земельный участок</b>			
(вид объекта недвижимости)			
Лист № __ Раздела <u>3</u>	Всего листов раздела <u>3</u> : __	Всего разделов: __	Всего листов выписки: __
<b>16.09.2021 № 99/2021/417699451</b>			
Кадастровый номер:		<b>38:31:000000:40</b>	


План (чертеж, схема) земельного участка			
			
Масштаб 1: данные отсутствуют	Условные обозначения:		

Государственный регистратор		ФГИС ЕГРН
полное наименование должности	подпись	инициалы, фамилия

М.П.

Выписка из Единого государственного реестра недвижимости об объекте недвижимости  
**Описание местоположения земельного участка**

<b>Земельный участок</b>			
(вид объекта недвижимости)			
Лист № __ Раздела <u>3</u>	Всего листов раздела <u>3</u> : __	Всего разделов: __	Всего листов выписки: __
<b>16.09.2021 № 99/2021/417699451</b>			
Кадастровый номер:		<b>38:31:000000:40</b>	

План (чертеж, схема) земельного участка			
			
Масштаб 1: данные отсутствуют	Условные обозначения:		

Государственный регистратор		ФГИС ЕГРН
полное наименование должности	подпись	инициалы, фамилия

М.П.

Выписка из Единого государственного реестра недвижимости об объекте недвижимости  
**Описание местоположения земельного участка**

<b>Земельный участок</b>			
(вид объекта недвижимости)			
Лист № __ Раздела <u>3</u>	Всего листов раздела <u>3</u> : __	Всего разделов: __	Всего листов выписки: __
<b>16.09.2021 № 99/2021/417699451</b>			
Кадастровый номер:		<b>38:31:000000:40</b>	

План (чертеж, схема) земельного участка			
			
Масштаб 1: данные отсутствуют	Условные обозначения:		

Государственный регистратор		ФГИС ЕГРН
полное наименование должности	подпись	инициалы, фамилия

М.П.



Выписка из Единого государственного реестра недвижимости об объекте недвижимости  
**Описание местоположения земельного участка**

<b>Земельный участок</b>			
(вид объекта недвижимости)			
Лист № __ Раздела <u>3</u>	Всего листов раздела <u>3</u> : __	Всего разделов: __	Всего листов выписки: __
<b>16.09.2021 № 99/2021/417699451</b>			
Кадастровый номер:		<b>38:31:000000:40</b>	

План (чертеж, схема) земельного участка			
			
Масштаб 1: данные отсутствуют	Условные обозначения:		

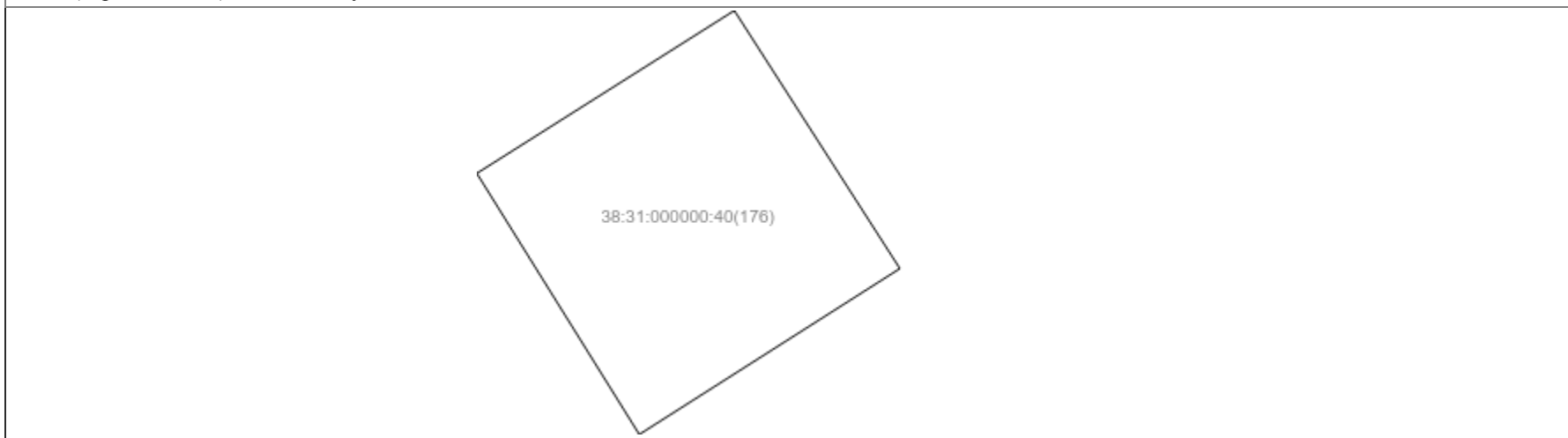
Государственный регистратор		ФГИС ЕГРН
полное наименование должности	подпись	инициалы, фамилия

М.П.

Выписка из Единого государственного реестра недвижимости об объекте недвижимости  
**Описание местоположения земельного участка**

<b>Земельный участок</b>			
(вид объекта недвижимости)			
Лист № __ Раздела <u>3</u>	Всего листов раздела <u>3</u> : __	Всего разделов: __	Всего листов выписки: __
<b>16.09.2021 № 99/2021/417699451</b>			
Кадастровый номер:		<b>38:31:000000:40</b>	

План (чертеж, схема) земельного участка



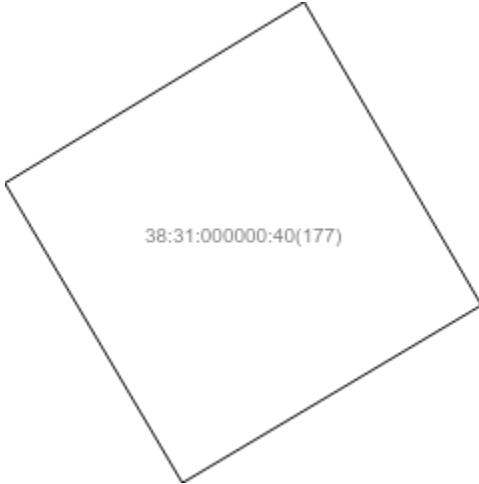
Масштаб 1: данные отсутствуют	Условные обозначения:		
-------------------------------	-----------------------	--	--

Государственный регистратор		ФГИС ЕГРН
полное наименование должности	подпись	инициалы, фамилия

М.П.

Выписка из Единого государственного реестра недвижимости об объекте недвижимости  
**Описание местоположения земельного участка**

<b>Земельный участок</b>			
(вид объекта недвижимости)			
Лист № __ Раздела <b>3</b>	Всего листов раздела <b>3</b> : __	Всего разделов: __	Всего листов выписки: __
<b>16.09.2021 № 99/2021/417699451</b>			
Кадастровый номер:		<b>38:31:000000:40</b>	

План (чертеж, схема) земельного участка			
			
Масштаб 1: данные отсутствуют	Условные обозначения:		

Государственный регистратор		ФГИС ЕГРН
полное наименование должности	подпись	инициалы, фамилия

М.П.

Выписка из Единого государственного реестра недвижимости об объекте недвижимости  
**Описание местоположения земельного участка**

<b>Земельный участок</b>			
(вид объекта недвижимости)			
Лист № __ Раздела <u>3</u>	Всего листов раздела <u>3</u> : __	Всего разделов: __	Всего листов выписки: __
<b>16.09.2021 № 99/2021/417699451</b>			
Кадастровый номер:		<b>38:31:000000:40</b>	

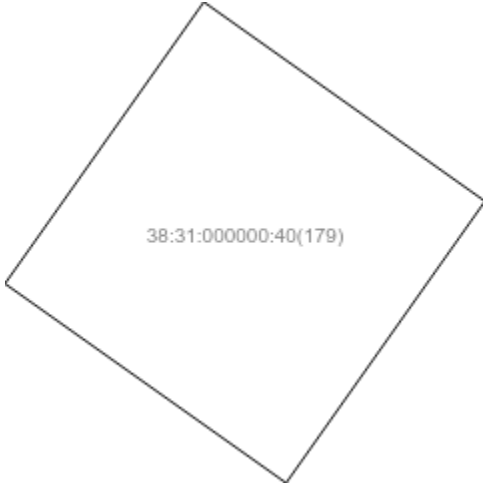
План (чертеж, схема) земельного участка			
			
Масштаб 1: данные отсутствуют	Условные обозначения:		

Государственный регистратор		ФГИС ЕГРН
полное наименование должности	подпись	инициалы, фамилия

М.П.

Выписка из Единого государственного реестра недвижимости об объекте недвижимости  
**Описание местоположения земельного участка**

<b>Земельный участок</b>			
(вид объекта недвижимости)			
Лист № __ Раздела <b>3</b>	Всего листов раздела <b>3</b> : __	Всего разделов: __	Всего листов выписки: __
<b>16.09.2021 № 99/2021/417699451</b>			
Кадастровый номер:		<b>38:31:000000:40</b>	


План (чертеж, схема) земельного участка			
			
Масштаб 1: данные отсутствуют	Условные обозначения:		

Государственный регистратор		ФГИС ЕГРН
полное наименование должности	подпись	инициалы, фамилия

М.П.

Выписка из Единого государственного реестра недвижимости об объекте недвижимости  
**Описание местоположения земельного участка**

<b>Земельный участок</b>			
(вид объекта недвижимости)			
Лист № __ Раздела <u>3</u>	Всего листов раздела <u>3</u> : __	Всего разделов: __	Всего листов выписки: __
<b>16.09.2021 № 99/2021/417699451</b>			
Кадастровый номер:		<b>38:31:000000:40</b>	

План (чертеж, схема) земельного участка			
			
Масштаб 1: данные отсутствуют	Условные обозначения:		

Государственный регистратор		ФГИС ЕГРН
полное наименование должности	подпись	инициалы, фамилия

М.П.

Выписка из Единого государственного реестра недвижимости об объекте недвижимости  
**Описание местоположения земельного участка**

<b>Земельный участок</b>			
(вид объекта недвижимости)			
Лист № __ Раздела <u>3</u>	Всего листов раздела <u>3</u> : __	Всего разделов: __	Всего листов выписки: __
<b>16.09.2021 № 99/2021/417699451</b>			
Кадастровый номер:		<b>38:31:000000:40</b>	

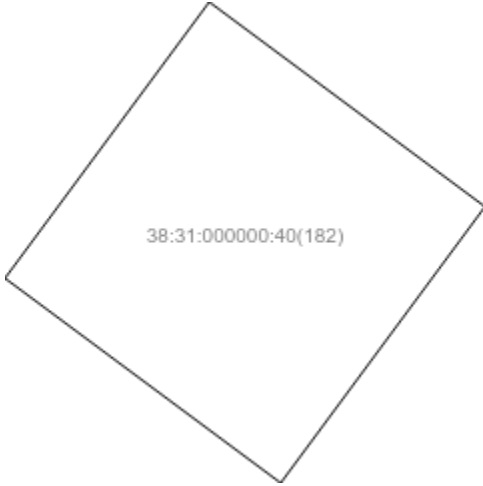
План (чертеж, схема) земельного участка			
			
Масштаб 1: данные отсутствуют	Условные обозначения:		

Государственный регистратор		ФГИС ЕГРН
полное наименование должности	подпись	инициалы, фамилия

М.П.

Выписка из Единого государственного реестра недвижимости об объекте недвижимости  
**Описание местоположения земельного участка**

<b>Земельный участок</b>			
(вид объекта недвижимости)			
Лист № __ Раздела <b>3</b>	Всего листов раздела <b>3</b> : __	Всего разделов: __	Всего листов выписки: __
<b>16.09.2021 № 99/2021/417699451</b>			
Кадастровый номер:		<b>38:31:000000:40</b>	

План (чертеж, схема) земельного участка			
			
Масштаб 1: данные отсутствуют	Условные обозначения:		

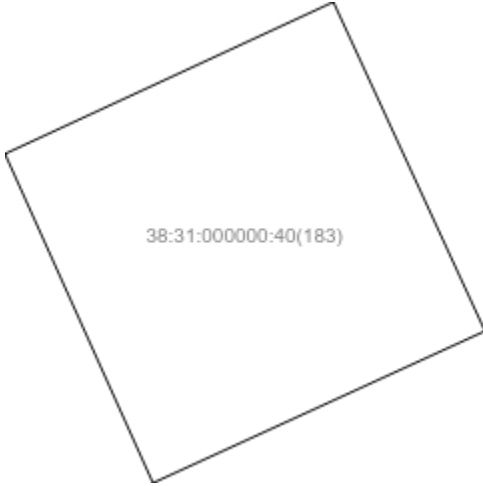
Государственный регистратор		ФГИС ЕГРН
полное наименование должности	подпись	инициалы, фамилия

М.П.



Выписка из Единого государственного реестра недвижимости об объекте недвижимости  
**Описание местоположения земельного участка**

<b>Земельный участок</b>			
(вид объекта недвижимости)			
Лист № __ Раздела <u>3</u>	Всего листов раздела <u>3</u> : __	Всего разделов: __	Всего листов выписки: __
<b>16.09.2021 № 99/2021/417699451</b>			
Кадастровый номер:		<b>38:31:000000:40</b>	


План (чертеж, схема) земельного участка			
			
Масштаб 1: данные отсутствуют	Условные обозначения:		

Государственный регистратор		ФГИС ЕГРН
полное наименование должности	подпись	инициалы, фамилия

М.П.

Выписка из Единого государственного реестра недвижимости об объекте недвижимости  
**Описание местоположения земельного участка**

<b>Земельный участок</b>			
(вид объекта недвижимости)			
Лист № __ Раздела <u>3</u>	Всего листов раздела <u>3</u> : __	Всего разделов: __	Всего листов выписки: __
<b>16.09.2021 № 99/2021/417699451</b>			
Кадастровый номер:		<b>38:31:000000:40</b>	

План (чертеж, схема) земельного участка			
			
Масштаб 1: данные отсутствуют	Условные обозначения:		

Государственный регистратор		ФГИС ЕГРН
полное наименование должности	подпись	инициалы, фамилия

М.П.

Выписка из Единого государственного реестра недвижимости об объекте недвижимости  
**Описание местоположения земельного участка**

<b>Земельный участок</b>			
(вид объекта недвижимости)			
Лист № __ Раздела <u>3</u>	Всего листов раздела <u>3</u> : __	Всего разделов: __	Всего листов выписки: __
<b>16.09.2021 № 99/2021/417699451</b>			
Кадастровый номер:		<b>38:31:000000:40</b>	


План (чертеж, схема) земельного участка			
			
Масштаб 1: данные отсутствуют	Условные обозначения:		

Государственный регистратор		ФГИС ЕГРН
полное наименование должности	подпись	инициалы, фамилия

М.П.

Выписка из Единого государственного реестра недвижимости об объекте недвижимости  
**Описание местоположения земельного участка**

<b>Земельный участок</b>			
(вид объекта недвижимости)			
Лист № __ Раздела <u>3</u>	Всего листов раздела <u>3</u> : __	Всего разделов: __	Всего листов выписки: __
<b>16.09.2021 № 99/2021/417699451</b>			
Кадастровый номер:		<b>38:31:000000:40</b>	

План (чертеж, схема) земельного участка			
			
Масштаб 1: данные отсутствуют	Условные обозначения:		

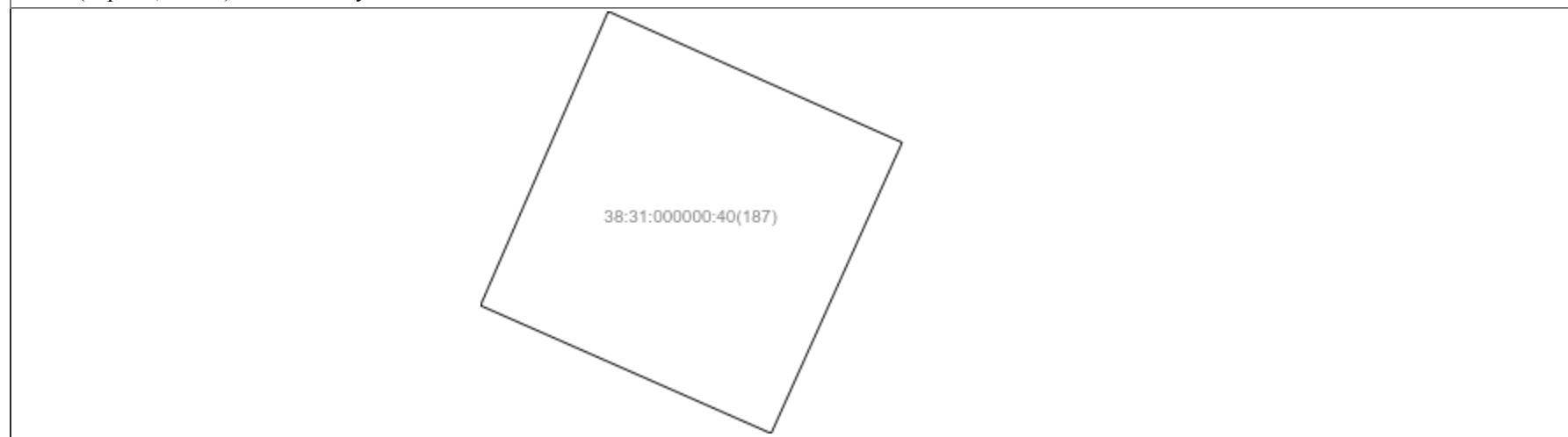
Государственный регистратор		ФГИС ЕГРН
полное наименование должности	подпись	инициалы, фамилия

М.П.

Выписка из Единого государственного реестра недвижимости об объекте недвижимости  
**Описание местоположения земельного участка**

<b>Земельный участок</b>			
(вид объекта недвижимости)			
Лист № ___ Раздела <u>3</u>	Всего листов раздела <u>3</u> : ___	Всего разделов: ___	Всего листов выписки: ___
<b>16.09.2021 № 99/2021/417699451</b>			
Кадастровый номер:		<b>38:31:000000:40</b>	

План (чертеж, схема) земельного участка



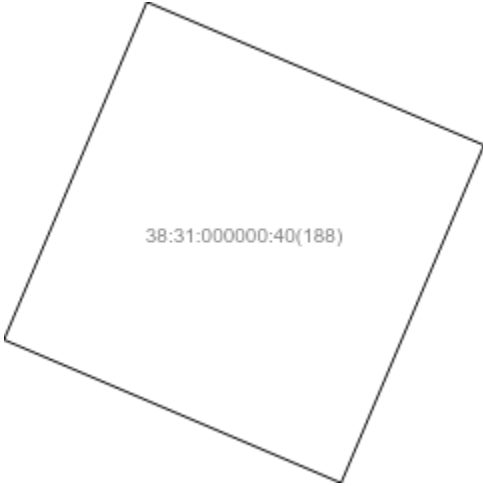
Масштаб 1: данные отсутствуют	Условные обозначения:		
-------------------------------	-----------------------	--	--

Государственный регистратор		ФГИС ЕГРН
полное наименование должности	подпись	инициалы, фамилия

М.П.

Выписка из Единого государственного реестра недвижимости об объекте недвижимости  
**Описание местоположения земельного участка**

<b>Земельный участок</b>			
(вид объекта недвижимости)			
Лист № __ Раздела <u>3</u>	Всего листов раздела <u>3</u> : __	Всего разделов: __	Всего листов выписки: __
<b>16.09.2021 № 99/2021/417699451</b>			
Кадастровый номер:		<b>38:31:000000:40</b>	

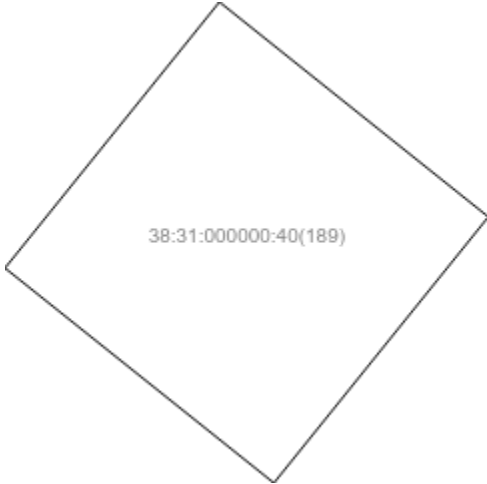
План (чертеж, схема) земельного участка			
			
Масштаб 1: данные отсутствуют	Условные обозначения:		

Государственный регистратор		ФГИС ЕГРН
полное наименование должности	подпись	инициалы, фамилия

М.П.

Выписка из Единого государственного реестра недвижимости об объекте недвижимости  
**Описание местоположения земельного участка**

<b>Земельный участок</b>			
(вид объекта недвижимости)			
Лист № __ Раздела <b>3</b>	Всего листов раздела <b>3</b> : __	Всего разделов: __	Всего листов выписки: __
<b>16.09.2021 № 99/2021/417699451</b>			
Кадастровый номер:		<b>38:31:000000:40</b>	

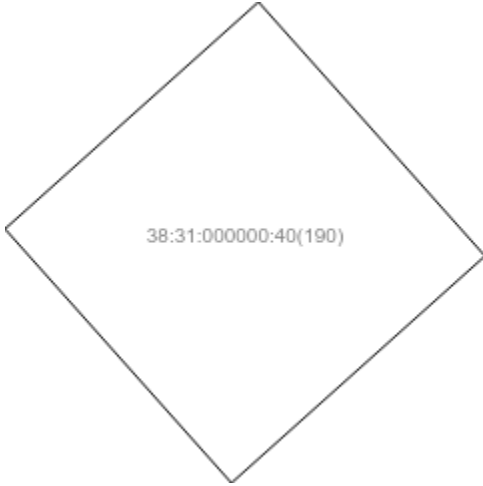
План (чертеж, схема) земельного участка			
			
Масштаб 1: данные отсутствуют	Условные обозначения:		

Государственный регистратор		ФГИС ЕГРН
полное наименование должности	подпись	инициалы, фамилия

М.П.

Выписка из Единого государственного реестра недвижимости об объекте недвижимости  
**Описание местоположения земельного участка**

<b>Земельный участок</b>			
(вид объекта недвижимости)			
Лист № __ Раздела <b>3</b>	Всего листов раздела <b>3</b> : __	Всего разделов: __	Всего листов выписки: __
<b>16.09.2021 № 99/2021/417699451</b>			
Кадастровый номер:		<b>38:31:000000:40</b>	

План (чертеж, схема) земельного участка			
			
Масштаб 1: данные отсутствуют	Условные обозначения:		

Государственный регистратор		ФГИС ЕГРН
полное наименование должности	подпись	инициалы, фамилия

М.П.



Выписка из Единого государственного реестра недвижимости об объекте недвижимости  
**Описание местоположения земельного участка**

<b>Земельный участок</b>			
(вид объекта недвижимости)			
Лист № __ Раздела <b>3</b>	Всего листов раздела <b>3</b> : __	Всего разделов: __	Всего листов выписки: __
<b>16.09.2021 № 99/2021/417699451</b>			
Кадастровый номер:		<b>38:31:000000:40</b>	

План (чертеж, схема) земельного участка			
			
Масштаб 1: данные отсутствуют	Условные обозначения:		

Государственный регистратор		ФГИС ЕГРН
полное наименование должности	подпись	инициалы, фамилия

М.П.

Выписка из Единого государственного реестра недвижимости об объекте недвижимости  
**Описание местоположения земельного участка**

<b>Земельный участок</b>			
(вид объекта недвижимости)			
Лист № __ Раздела <u>3</u>	Всего листов раздела <u>3</u> : __	Всего разделов: __	Всего листов выписки: __
<b>16.09.2021 № 99/2021/417699451</b>			
Кадастровый номер:		<b>38:31:000000:40</b>	


План (чертеж, схема) земельного участка			
			
Масштаб 1: данные отсутствуют	Условные обозначения:		

Государственный регистратор		ФГИС ЕГРН
полное наименование должности	подпись	инициалы, фамилия

М.П.

Выписка из Единого государственного реестра недвижимости об объекте недвижимости  
**Описание местоположения земельного участка**

<b>Земельный участок</b>			
(вид объекта недвижимости)			
Лист № __ Раздела <u>3</u>	Всего листов раздела <u>3</u> : __	Всего разделов: __	Всего листов выписки: __
<b>16.09.2021 № 99/2021/417699451</b>			
Кадастровый номер:		<b>38:31:000000:40</b>	

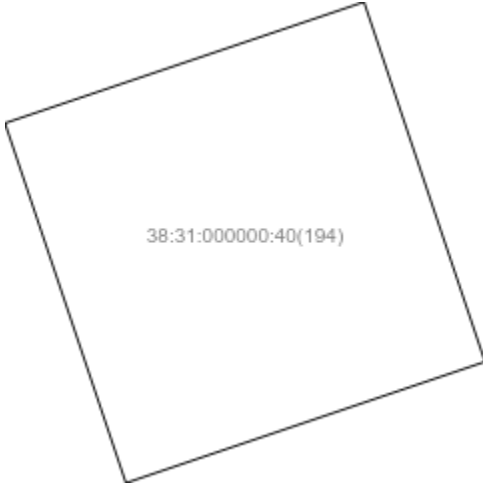
План (чертеж, схема) земельного участка			
			
Масштаб 1: данные отсутствуют	Условные обозначения:		

Государственный регистратор		ФГИС ЕГРН
полное наименование должности	подпись	инициалы, фамилия

М.П.

Выписка из Единого государственного реестра недвижимости об объекте недвижимости  
**Описание местоположения земельного участка**

<b>Земельный участок</b>			
(вид объекта недвижимости)			
Лист № __ Раздела <b>3</b>	Всего листов раздела <b>3</b> : __	Всего разделов: __	Всего листов выписки: __
<b>16.09.2021 № 99/2021/417699451</b>			
Кадастровый номер:		<b>38:31:000000:40</b>	


План (чертеж, схема) земельного участка			
			
Масштаб 1: данные отсутствуют	Условные обозначения:		

Государственный регистратор		ФГИС ЕГРН
полное наименование должности	подпись	инициалы, фамилия

М.П.

Выписка из Единого государственного реестра недвижимости об объекте недвижимости  
**Описание местоположения земельного участка**

<b>Земельный участок</b>			
(вид объекта недвижимости)			
Лист № __ Раздела <u>3</u>	Всего листов раздела <u>3</u> : __	Всего разделов: __	Всего листов выписки: __
<b>16.09.2021 № 99/2021/417699451</b>			
Кадастровый номер:		<b>38:31:000000:40</b>	

План (чертеж, схема) земельного участка			
			
Масштаб 1: данные отсутствуют	Условные обозначения:		

Государственный регистратор		ФГИС ЕГРН
полное наименование должности	подпись	инициалы, фамилия

М.П.

Выписка из Единого государственного реестра недвижимости об объекте недвижимости  
**Описание местоположения земельного участка**

<b>Земельный участок</b>			
(вид объекта недвижимости)			
Лист № __ Раздела <u>3</u>	Всего листов раздела <u>3</u> : __	Всего разделов: __	Всего листов выписки: __
<b>16.09.2021 № 99/2021/417699451</b>			
Кадастровый номер:		<b>38:31:000000:40</b>	


План (чертеж, схема) земельного участка			
			
Масштаб 1: данные отсутствуют	Условные обозначения:		

Государственный регистратор		ФГИС ЕГРН
полное наименование должности	подпись	инициалы, фамилия

М.П.

Выписка из Единого государственного реестра недвижимости об объекте недвижимости  
**Описание местоположения земельного участка**

<b>Земельный участок</b>			
(вид объекта недвижимости)			
Лист № __ Раздела <u>3</u>	Всего листов раздела <u>3</u> : __	Всего разделов: __	Всего листов выписки: __
<b>16.09.2021 № 99/2021/417699451</b>			
Кадастровый номер:		<b>38:31:000000:40</b>	

План (чертеж, схема) земельного участка			
			
Масштаб 1: данные отсутствуют	Условные обозначения:		

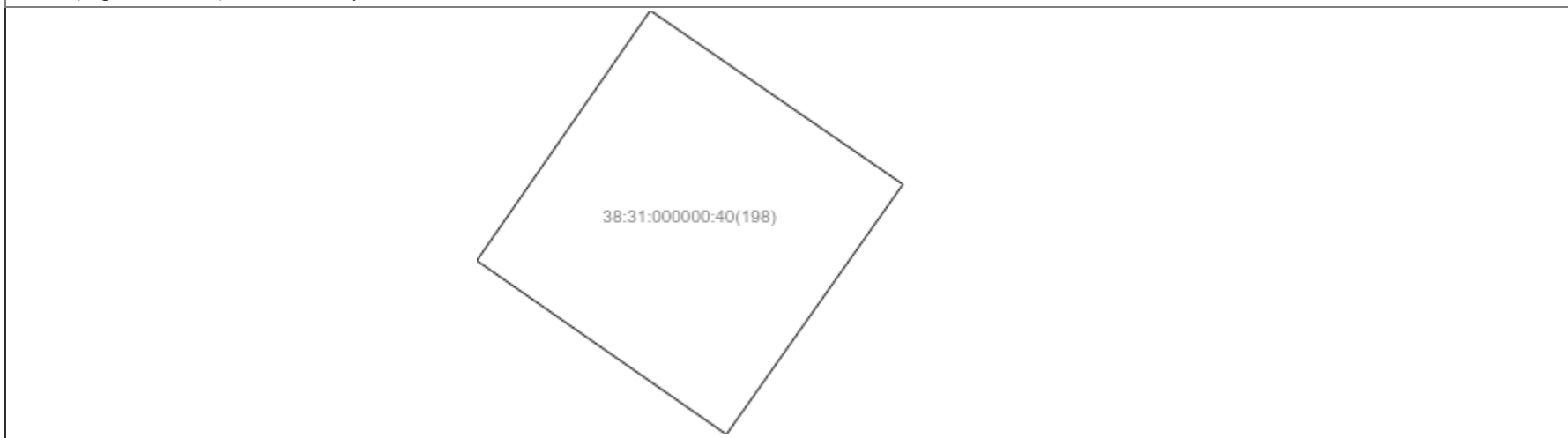
Государственный регистратор		ФГИС ЕГРН
полное наименование должности	подпись	инициалы, фамилия

М.П.

Выписка из Единого государственного реестра недвижимости об объекте недвижимости  
**Описание местоположения земельного участка**

<b>Земельный участок</b>			
(вид объекта недвижимости)			
Лист № __ Раздела <u>3</u>	Всего листов раздела <u>3</u> : __	Всего разделов: __	Всего листов выписки: __
<b>16.09.2021 № 99/2021/417699451</b>			
Кадастровый номер:		<b>38:31:000000:40</b>	

План (чертеж, схема) земельного участка



Масштаб 1: данные отсутствуют	Условные обозначения:		
-------------------------------	-----------------------	--	--

Государственный регистратор		ФГИС ЕГРН
полное наименование должности	подпись	инициалы, фамилия

М.П.



Выписка из Единого государственного реестра недвижимости об объекте недвижимости  
**Описание местоположения земельного участка**

<b>Земельный участок</b>			
(вид объекта недвижимости)			
Лист № __ Раздела <u>3</u>	Всего листов раздела <u>3</u> : __	Всего разделов: __	Всего листов выписки: __
<b>16.09.2021 № 99/2021/417699451</b>			
Кадастровый номер:		<b>38:31:000000:40</b>	

План (чертеж, схема) земельного участка			
			
Масштаб 1: данные отсутствуют	Условные обозначения:		

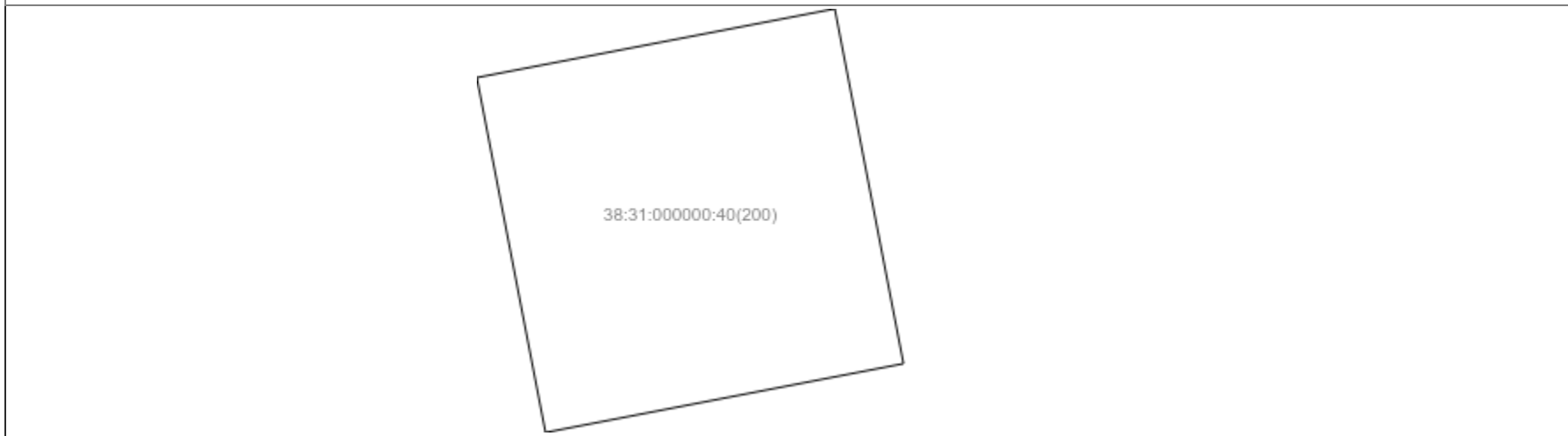
Государственный регистратор		ФГИС ЕГРН
полное наименование должности	подпись	инициалы, фамилия

М.П.

Выписка из Единого государственного реестра недвижимости об объекте недвижимости  
**Описание местоположения земельного участка**

<b>Земельный участок</b>			
(вид объекта недвижимости)			
Лист № __ Раздела <u>3</u>	Всего листов раздела <u>3</u> : __	Всего разделов: __	Всего листов выписки: __
<b>16.09.2021 № 99/2021/417699451</b>			
Кадастровый номер:		<b>38:31:000000:40</b>	

План (чертеж, схема) земельного участка



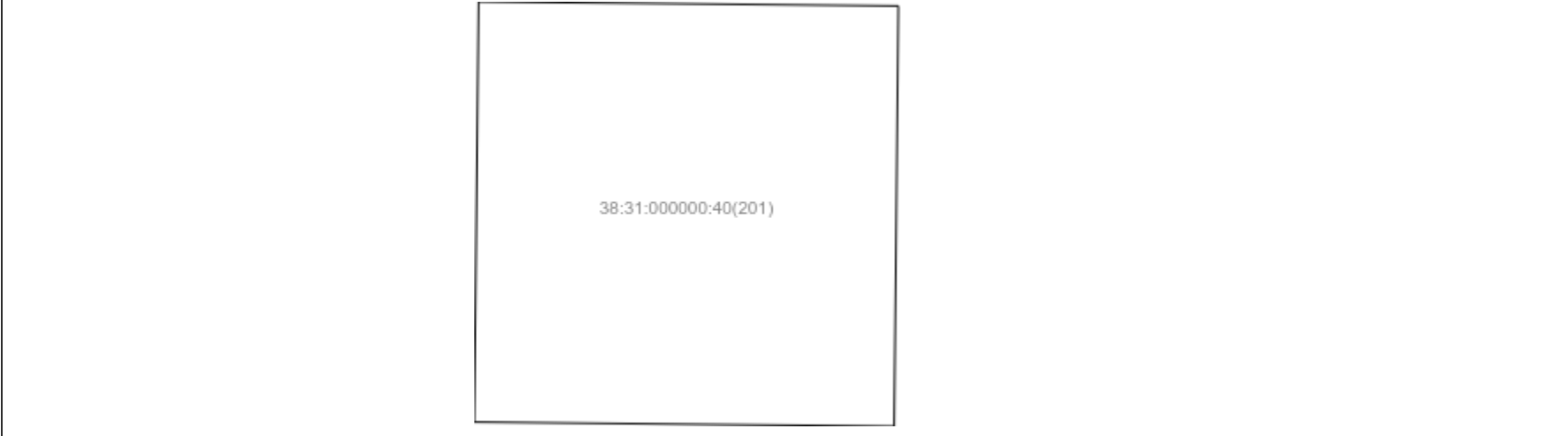
Масштаб 1: данные отсутствуют	Условные обозначения:		
-------------------------------	-----------------------	--	--

Государственный регистратор		ФГИС ЕГРН
полное наименование должности	подпись	инициалы, фамилия

М.П.

Выписка из Единого государственного реестра недвижимости об объекте недвижимости  
**Описание местоположения земельного участка**

<b>Земельный участок</b>			
(вид объекта недвижимости)			
Лист № ___ Раздела <b>3</b>	Всего листов раздела <b>3</b> : ___	Всего разделов: ___	Всего листов выписки: ___
<b>16.09.2021 № 99/2021/417699451</b>			
Кадастровый номер:		<b>38:31:000000:40</b>	


План (чертеж, схема) земельного участка			
			
Масштаб 1: данные отсутствуют	Условные обозначения:		

Государственный регистратор		ФГИС ЕГРН
полное наименование должности	подпись	инициалы, фамилия

М.П.

Выписка из Единого государственного реестра недвижимости об объекте недвижимости  
**Описание местоположения земельного участка**

<b>Земельный участок</b>			
(вид объекта недвижимости)			
Лист № __ Раздела <u>3</u>	Всего листов раздела <u>3</u> : __	Всего разделов: __	Всего листов выписки: __
<b>16.09.2021 № 99/2021/417699451</b>			
Кадастровый номер:		<b>38:31:000000:40</b>	

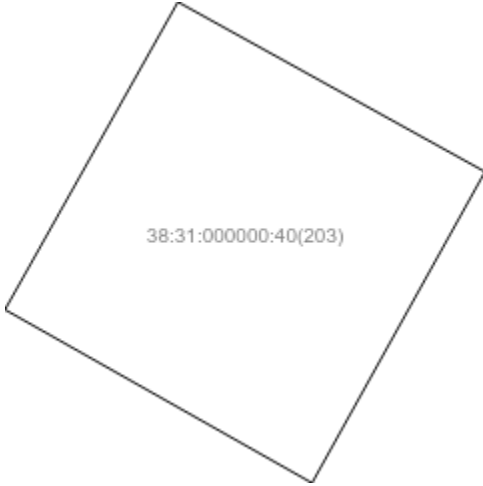
План (чертеж, схема) земельного участка			
			
Масштаб 1: данные отсутствуют	Условные обозначения:		

Государственный регистратор		ФГИС ЕГРН
полное наименование должности	подпись	инициалы, фамилия

М.П.

Выписка из Единого государственного реестра недвижимости об объекте недвижимости  
**Описание местоположения земельного участка**

<b>Земельный участок</b>			
(вид объекта недвижимости)			
Лист № __ Раздела <u>3</u>	Всего листов раздела <u>3</u> : __	Всего разделов: __	Всего листов выписки: __
<b>16.09.2021 № 99/2021/417699451</b>			
Кадастровый номер:		<b>38:31:000000:40</b>	

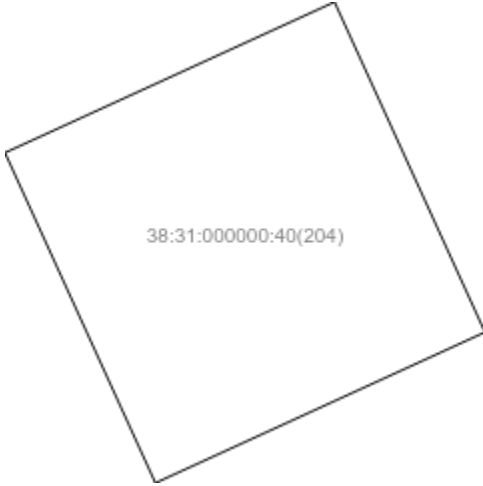
План (чертеж, схема) земельного участка			
			
Масштаб 1: данные отсутствуют	Условные обозначения:		

Государственный регистратор		ФГИС ЕГРН
полное наименование должности	подпись	инициалы, фамилия

М.П.

Выписка из Единого государственного реестра недвижимости об объекте недвижимости  
**Описание местоположения земельного участка**

<b>Земельный участок</b>			
(вид объекта недвижимости)			
Лист № __ Раздела <b>3</b>	Всего листов раздела <b>3</b> : __	Всего разделов: __	Всего листов выписки: __
<b>16.09.2021 № 99/2021/417699451</b>			
Кадастровый номер:		<b>38:31:000000:40</b>	

План (чертеж, схема) земельного участка			
			
Масштаб 1: данные отсутствуют	Условные обозначения:		

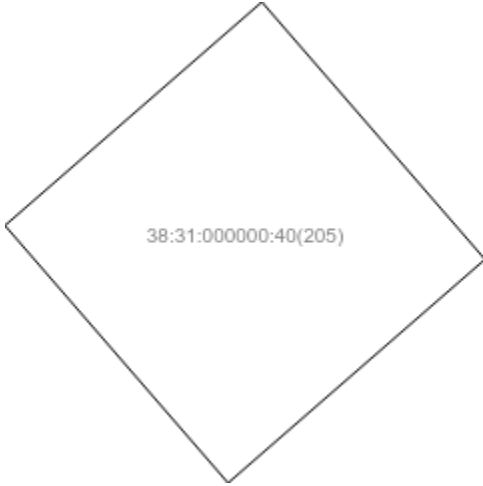
Государственный регистратор		ФГИС ЕГРН
полное наименование должности	подпись	инициалы, фамилия

М.П.

Выписка из Единого государственного реестра недвижимости об объекте недвижимости  
**Описание местоположения земельного участка**

<b>Земельный участок</b>			
(вид объекта недвижимости)			
Лист № __ Раздела <b>3</b>	Всего листов раздела <b>3</b> : __	Всего разделов: __	Всего листов выписки: __
<b>16.09.2021 № 99/2021/417699451</b>			
Кадастровый номер:		<b>38:31:000000:40</b>	

План (чертеж, схема) земельного участка

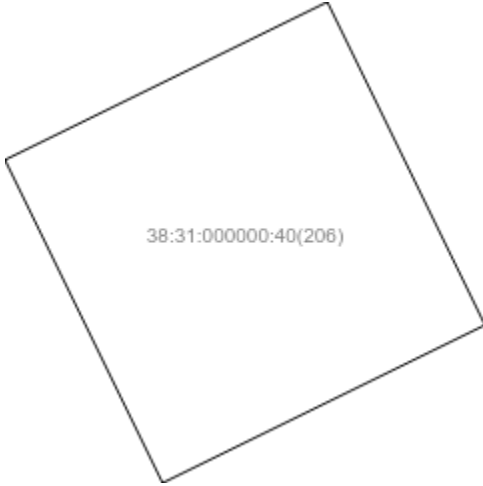
			
Масштаб 1: данные отсутствуют	Условные обозначения:		

Государственный регистратор		ФГИС ЕГРН
полное наименование должности	подпись	инициалы, фамилия

М.П.

Выписка из Единого государственного реестра недвижимости об объекте недвижимости  
**Описание местоположения земельного участка**

<b>Земельный участок</b>			
(вид объекта недвижимости)			
Лист № ___ Раздела <b>3</b>	Всего листов раздела <b>3</b> : ___	Всего разделов: ___	Всего листов выписки: ___
<b>16.09.2021 № 99/2021/417699451</b>			
Кадастровый номер:		<b>38:31:000000:40</b>	

План (чертеж, схема) земельного участка			
			
Масштаб 1: данные отсутствуют	Условные обозначения:		

Государственный регистратор		ФГИС ЕГРН
полное наименование должности	подпись	инициалы, фамилия

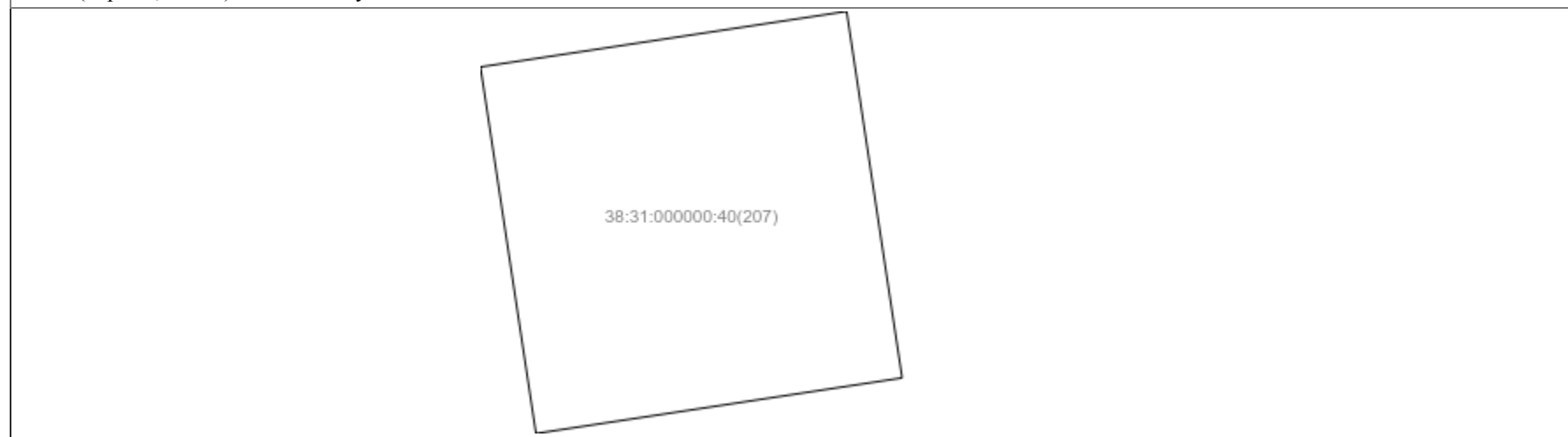
М.П.



Выписка из Единого государственного реестра недвижимости об объекте недвижимости  
**Описание местоположения земельного участка**

<b>Земельный участок</b>			
(вид объекта недвижимости)			
Лист № __ Раздела <u>3</u>	Всего листов раздела <u>3</u> : __	Всего разделов: __	Всего листов выписки: __
<b>16.09.2021 № 99/2021/417699451</b>			
Кадастровый номер:		<b>38:31:000000:40</b>	

План (чертеж, схема) земельного участка



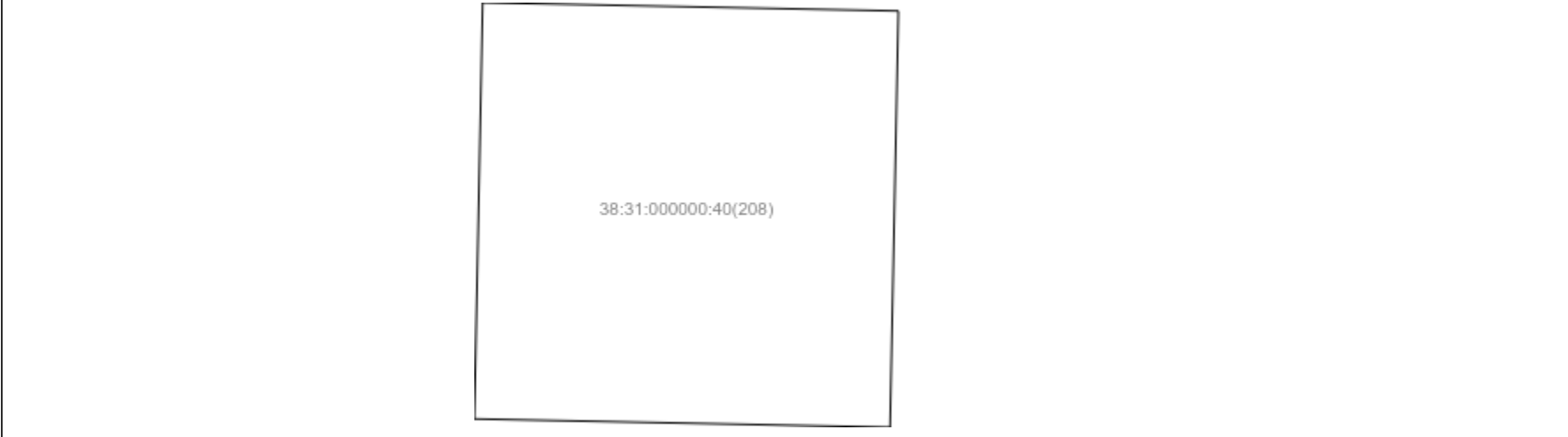
Масштаб 1: данные отсутствуют	Условные обозначения:		
-------------------------------	-----------------------	--	--

Государственный регистратор		ФГИС ЕГРН
полное наименование должности	подпись	инициалы, фамилия

М.П.

Выписка из Единого государственного реестра недвижимости об объекте недвижимости  
**Описание местоположения земельного участка**

<b>Земельный участок</b>			
(вид объекта недвижимости)			
Лист № __ Раздела <u>3</u>	Всего листов раздела <u>3</u> : __	Всего разделов: __	Всего листов выписки: __
<b>16.09.2021 № 99/2021/417699451</b>			
Кадастровый номер:		<b>38:31:000000:40</b>	


План (чертеж, схема) земельного участка			
 <p>38:31:000000:40(208)</p>			
Масштаб 1: данные отсутствуют	Условные обозначения:		

Государственный регистратор		ФГИС ЕГРН
полное наименование должности	подпись	инициалы, фамилия

М.П.

Выписка из Единого государственного реестра недвижимости об объекте недвижимости  
**Описание местоположения земельного участка**

<b>Земельный участок</b>			
(вид объекта недвижимости)			
Лист № __ Раздела <u>3</u>	Всего листов раздела <u>3</u> : __	Всего разделов: __	Всего листов выписки: __
<b>16.09.2021 № 99/2021/417699451</b>			
Кадастровый номер:		<b>38:31:000000:40</b>	


План (чертеж, схема) земельного участка			
			
Масштаб 1: данные отсутствуют	Условные обозначения:		

Государственный регистратор		ФГИС ЕГРН
полное наименование должности	подпись	инициалы, фамилия

М.П.

Выписка из Единого государственного реестра недвижимости об объекте недвижимости  
**Описание местоположения земельного участка**

<b>Земельный участок</b>			
(вид объекта недвижимости)			
Лист № __ Раздела <u>3</u>	Всего листов раздела <u>3</u> : __	Всего разделов: __	Всего листов выписки: __
<b>16.09.2021 № 99/2021/417699451</b>			
Кадастровый номер:		<b>38:31:000000:40</b>	


План (чертеж, схема) земельного участка			
			
Масштаб 1: данные отсутствуют	Условные обозначения:		

Государственный регистратор		ФГИС ЕГРН
полное наименование должности	подпись	инициалы, фамилия

М.П.

Выписка из Единого государственного реестра недвижимости об объекте недвижимости  
**Описание местоположения земельного участка**

<b>Земельный участок</b>			
(вид объекта недвижимости)			
Лист № __ Раздела <u>3</u>	Всего листов раздела <u>3</u> : __	Всего разделов: __	Всего листов выписки: __
<b>16.09.2021 № 99/2021/417699451</b>			
Кадастровый номер:		<b>38:31:000000:40</b>	


План (чертеж, схема) земельного участка			
			
Масштаб 1: данные отсутствуют	Условные обозначения:		

Государственный регистратор		ФГИС ЕГРН
полное наименование должности	подпись	инициалы, фамилия

М.П.

Выписка из Единого государственного реестра недвижимости об объекте недвижимости  
**Описание местоположения земельного участка**

<b>Земельный участок</b>			
(вид объекта недвижимости)			
Лист № __ Раздела <b>3</b>	Всего листов раздела <b>3</b> : __	Всего разделов: __	Всего листов выписки: __
<b>16.09.2021 № 99/2021/417699451</b>			
Кадастровый номер:		<b>38:31:000000:40</b>	


План (чертеж, схема) земельного участка			
			
Масштаб 1: данные отсутствуют	Условные обозначения:		

Государственный регистратор		ФГИС ЕГРН
полное наименование должности	подпись	инициалы, фамилия

М.П.

Выписка из Единого государственного реестра недвижимости об объекте недвижимости  
**Описание местоположения земельного участка**

<b>Земельный участок</b>			
(вид объекта недвижимости)			
Лист № __ Раздела <u>3</u>	Всего листов раздела <u>3</u> : __	Всего разделов: __	Всего листов выписки: __
<b>16.09.2021 № 99/2021/417699451</b>			
Кадастровый номер:		<b>38:31:000000:40</b>	

План (чертеж, схема) земельного участка			
			
Масштаб 1: данные отсутствуют	Условные обозначения:		

Государственный регистратор		ФГИС ЕГРН
полное наименование должности	подпись	инициалы, фамилия

М.П.

Выписка из Единого государственного реестра недвижимости об объекте недвижимости  
**Описание местоположения земельного участка**

<b>Земельный участок</b>			
(вид объекта недвижимости)			
Лист № __ Раздела <u>3</u>	Всего листов раздела <u>3</u> : __	Всего разделов: __	Всего листов выписки: __
<b>16.09.2021 № 99/2021/417699451</b>			
Кадастровый номер:		<b>38:31:000000:40</b>	

План (чертеж, схема) земельного участка			
			
Масштаб 1: данные отсутствуют	Условные обозначения:		

Государственный регистратор		ФГИС ЕГРН
полное наименование должности	подпись	инициалы, фамилия

М.П.



Выписка из Единого государственного реестра недвижимости об объекте недвижимости  
**Описание местоположения земельного участка**

<b>Земельный участок</b>			
(вид объекта недвижимости)			
Лист № ___ Раздела <b>3</b>	Всего листов раздела <b>3</b> : ___	Всего разделов: ___	Всего листов выписки: ___
<b>16.09.2021 № 99/2021/417699451</b>			
Кадастровый номер:		<b>38:31:000000:40</b>	

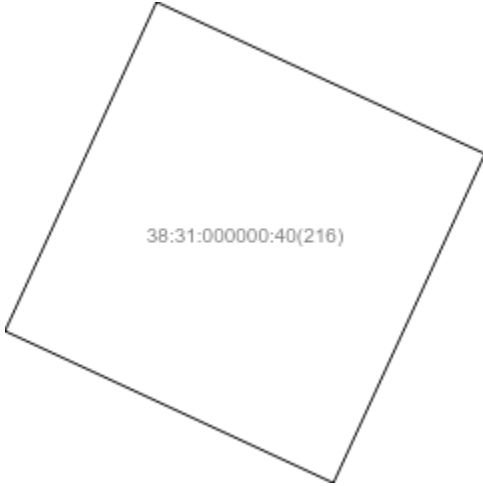
План (чертеж, схема) земельного участка			
			
Масштаб 1: данные отсутствуют	Условные обозначения:		

Государственный регистратор		ФГИС ЕГРН
полное наименование должности	подпись	инициалы, фамилия

М.П.

Выписка из Единого государственного реестра недвижимости об объекте недвижимости  
**Описание местоположения земельного участка**

<b>Земельный участок</b>			
(вид объекта недвижимости)			
Лист № __ Раздела <u>3</u>	Всего листов раздела <u>3</u> : __	Всего разделов: __	Всего листов выписки: __
<b>16.09.2021 № 99/2021/417699451</b>			
Кадастровый номер:		<b>38:31:000000:40</b>	

План (чертеж, схема) земельного участка			
			
Масштаб 1: данные отсутствуют	Условные обозначения:		


Государственный регистратор		ФГИС ЕГРН
полное наименование должности	подпись	инициалы, фамилия

М.П.

Выписка из Единого государственного реестра недвижимости об объекте недвижимости  
**Описание местоположения земельного участка**

<b>Земельный участок</b>			
(вид объекта недвижимости)			
Лист № __ Раздела <u>3</u>	Всего листов раздела <u>3</u> : __	Всего разделов: __	Всего листов выписки: __
<b>16.09.2021 № 99/2021/417699451</b>			
Кадастровый номер:		<b>38:31:000000:40</b>	

План (чертеж, схема) земельного участка

			
Масштаб 1: данные отсутствуют	Условные обозначения:		

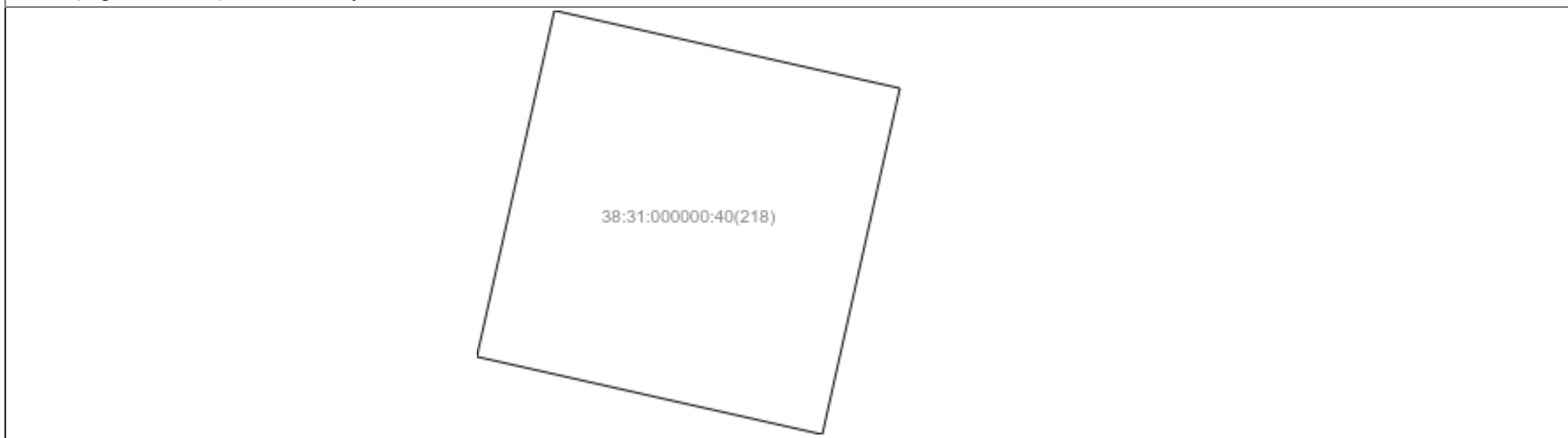
Государственный регистратор		ФГИС ЕГРН
полное наименование должности	подпись	инициалы, фамилия

М.П.

Выписка из Единого государственного реестра недвижимости об объекте недвижимости  
**Описание местоположения земельного участка**

<b>Земельный участок</b>			
(вид объекта недвижимости)			
Лист № __ Раздела <u>3</u>	Всего листов раздела <u>3</u> : __	Всего разделов: __	Всего листов выписки: __
<b>16.09.2021 № 99/2021/417699451</b>			
Кадастровый номер:		<b>38:31:000000:40</b>	

План (чертеж, схема) земельного участка



Масштаб 1: данные отсутствуют	Условные обозначения:		
-------------------------------	-----------------------	--	--

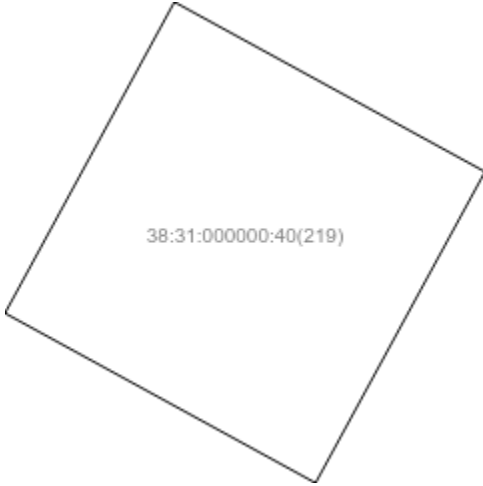
Государственный регистратор		ФГИС ЕГРН
полное наименование должности	подпись	инициалы, фамилия

М.П.

Выписка из Единого государственного реестра недвижимости об объекте недвижимости  
**Описание местоположения земельного участка**

<b>Земельный участок</b>			
(вид объекта недвижимости)			
Лист № ___ Раздела <u>3</u>	Всего листов раздела <u>3</u> : ___	Всего разделов: ___	Всего листов выписки: ___
<b>16.09.2021 № 99/2021/417699451</b>			
Кадастровый номер:		<b>38:31:000000:40</b>	

План (чертеж, схема) земельного участка


			
Масштаб 1: данные отсутствуют	Условные обозначения:		

Государственный регистратор		ФГИС ЕГРН
полное наименование должности	подпись	инициалы, фамилия

М.П.

Выписка из Единого государственного реестра недвижимости об объекте недвижимости  
**Описание местоположения земельного участка**

<b>Земельный участок</b>			
(вид объекта недвижимости)			
Лист № __ Раздела <u>3</u>	Всего листов раздела <u>3</u> : __	Всего разделов: __	Всего листов выписки: __
<b>16.09.2021 № 99/2021/417699451</b>			
Кадастровый номер:		<b>38:31:000000:40</b>	

План (чертеж, схема) земельного участка			
			
Масштаб 1: данные отсутствуют	Условные обозначения:		

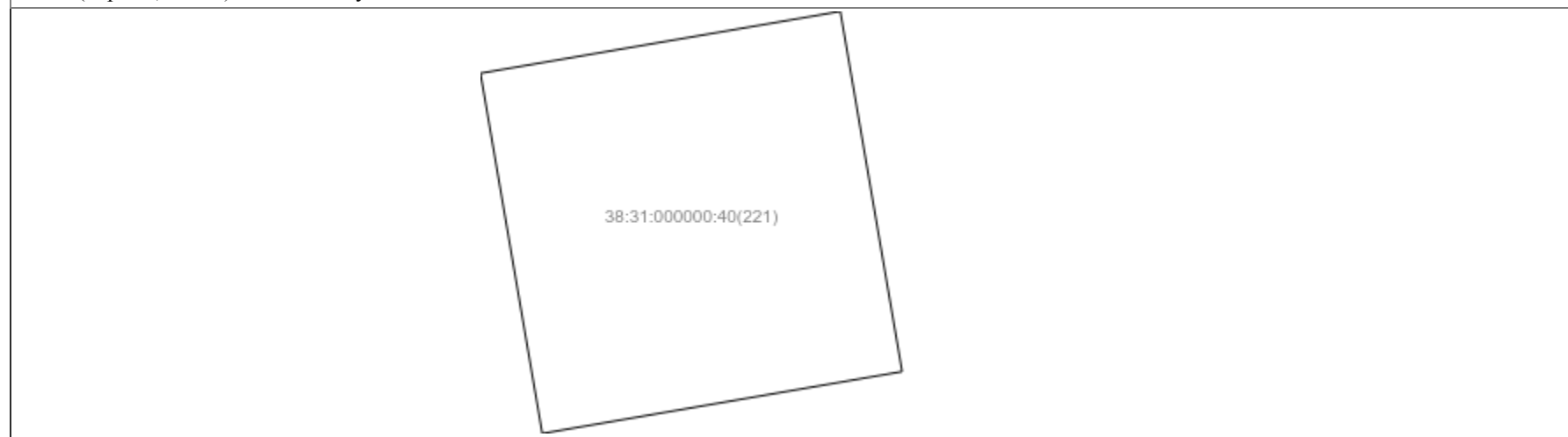
Государственный регистратор		ФГИС ЕГРН
полное наименование должности	подпись	инициалы, фамилия

М.П.

Выписка из Единого государственного реестра недвижимости об объекте недвижимости  
**Описание местоположения земельного участка**

<b>Земельный участок</b>			
(вид объекта недвижимости)			
Лист № ___ Раздела <u>3</u>	Всего листов раздела <u>3</u> : ___	Всего разделов: ___	Всего листов выписки: ___
<b>16.09.2021 № 99/2021/417699451</b>			
Кадастровый номер:		<b>38:31:000000:40</b>	

План (чертеж, схема) земельного участка




Масштаб 1: данные отсутствуют	Условные обозначения:		
-------------------------------	-----------------------	--	--

Государственный регистратор		ФГИС ЕГРН
полное наименование должности	подпись	инициалы, фамилия

М.П.

Выписка из Единого государственного реестра недвижимости об объекте недвижимости  
**Описание местоположения земельного участка**

<b>Земельный участок</b>			
(вид объекта недвижимости)			
Лист № ___ Раздела <b>3</b>	Всего листов раздела <b>3</b> : ___	Всего разделов: ___	Всего листов выписки: ___
<b>16.09.2021 № 99/2021/417699451</b>			
Кадастровый номер:		<b>38:31:000000:40</b>	

План (чертеж, схема) земельного участка			
			
Масштаб 1: данные отсутствуют	Условные обозначения:		


Государственный регистратор		ФГИС ЕГРН
полное наименование должности	подпись	инициалы, фамилия

М.П.



Выписка из Единого государственного реестра недвижимости об объекте недвижимости  
**Описание местоположения земельного участка**

<b>Земельный участок</b>			
(вид объекта недвижимости)			
Лист № ___ Раздела <b>3</b>	Всего листов раздела <b>3</b> : ___	Всего разделов: ___	Всего листов выписки: ___
<b>16.09.2021 № 99/2021/417699451</b>			
Кадастровый номер:		<b>38:31:000000:40</b>	

План (чертеж, схема) земельного участка			
			
Масштаб 1: данные отсутствуют	Условные обозначения:		

Государственный регистратор		ФГИС ЕГРН
полное наименование должности	подпись	инициалы, фамилия

М.П.

Выписка из Единого государственного реестра недвижимости об объекте недвижимости  
**Описание местоположения земельного участка**

<b>Земельный участок</b>			
(вид объекта недвижимости)			
Лист № __ Раздела <b>3</b>	Всего листов раздела <b>3</b> : __	Всего разделов: __	Всего листов выписки: __
<b>16.09.2021 № 99/2021/417699451</b>			
Кадастровый номер:		<b>38:31:000000:40</b>	

План (чертеж, схема) земельного участка			
			
Масштаб 1: данные отсутствуют	Условные обозначения:		

Государственный регистратор		ФГИС ЕГРН
полное наименование должности	подпись	инициалы, фамилия

М.П.

Выписка из Единого государственного реестра недвижимости об объекте недвижимости  
**Описание местоположения земельного участка**

<b>Земельный участок</b>			
(вид объекта недвижимости)			
Лист № __ Раздела <u>3</u>	Всего листов раздела <u>3</u> : __	Всего разделов: __	Всего листов выписки: __
<b>16.09.2021 № 99/2021/417699451</b>			
Кадастровый номер:		<b>38:31:000000:40</b>	


План (чертеж, схема) земельного участка			
			
Масштаб 1: данные отсутствуют	Условные обозначения:		

Государственный регистратор		ФГИС ЕГРН
полное наименование должности	подпись	инициалы, фамилия

М.П.

Выписка из Единого государственного реестра недвижимости об объекте недвижимости  
**Описание местоположения земельного участка**

<b>Земельный участок</b>			
(вид объекта недвижимости)			
Лист № __ Раздела <u>3</u>	Всего листов раздела <u>3</u> : __	Всего разделов: __	Всего листов выписки: __
<b>16.09.2021 № 99/2021/417699451</b>			
Кадастровый номер:		<b>38:31:000000:40</b>	

План (чертеж, схема) земельного участка			
			
Масштаб 1: данные отсутствуют	Условные обозначения:		

Государственный регистратор		ФГИС ЕГРН
полное наименование должности	подпись	инициалы, фамилия

М.П.

Выписка из Единого государственного реестра недвижимости об объекте недвижимости  
**Описание местоположения земельного участка**

<b>Земельный участок</b>			
(вид объекта недвижимости)			
Лист № __ Раздела <u>3</u>	Всего листов раздела <u>3</u> : __	Всего разделов: __	Всего листов выписки: __
<b>16.09.2021 № 99/2021/417699451</b>			
Кадастровый номер:		<b>38:31:000000:40</b>	


План (чертеж, схема) земельного участка			
			
Масштаб 1: данные отсутствуют	Условные обозначения:		

Государственный регистратор		ФГИС ЕГРН
полное наименование должности	подпись	инициалы, фамилия

М.П.

Выписка из Единого государственного реестра недвижимости об объекте недвижимости  
**Описание местоположения земельного участка**

<b>Земельный участок</b>			
(вид объекта недвижимости)			
Лист № __ Раздела <u>3</u>	Всего листов раздела <u>3</u> : __	Всего разделов: __	Всего листов выписки: __
<b>16.09.2021 № 99/2021/417699451</b>			
Кадастровый номер:		<b>38:31:000000:40</b>	


План (чертеж, схема) земельного участка			
			
Масштаб 1: данные отсутствуют	Условные обозначения:		

Государственный регистратор		ФГИС ЕГРН
полное наименование должности	подпись	инициалы, фамилия

М.П.

Выписка из Единого государственного реестра недвижимости об объекте недвижимости  
**Описание местоположения земельного участка**

<b>Земельный участок</b>			
(вид объекта недвижимости)			
Лист № __ Раздела <b>3</b>	Всего листов раздела <b>3</b> : __	Всего разделов: __	Всего листов выписки: __
<b>16.09.2021 № 99/2021/417699451</b>			
Кадастровый номер:		<b>38:31:000000:40</b>	

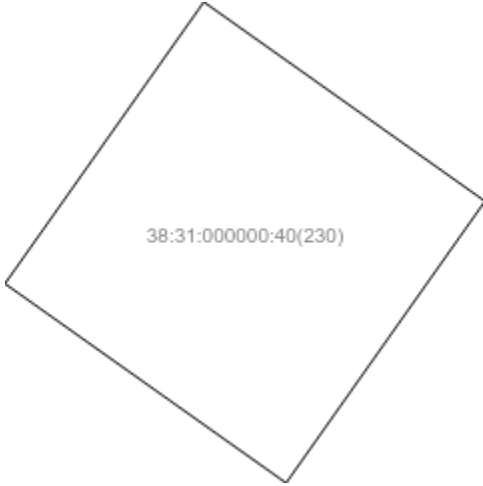
План (чертеж, схема) земельного участка			
			
Масштаб 1: данные отсутствуют	Условные обозначения:		

Государственный регистратор		ФГИС ЕГРН
полное наименование должности	подпись	инициалы, фамилия

М.П.

Выписка из Единого государственного реестра недвижимости об объекте недвижимости  
**Описание местоположения земельного участка**

<b>Земельный участок</b>			
(вид объекта недвижимости)			
Лист № __ Раздела <u>3</u>	Всего листов раздела <u>3</u> : __	Всего разделов: __	Всего листов выписки: __
<b>16.09.2021 № 99/2021/417699451</b>			
Кадастровый номер:		<b>38:31:000000:40</b>	

План (чертеж, схема) земельного участка			
			
Масштаб 1: данные отсутствуют	Условные обозначения:		


Государственный регистратор		ФГИС ЕГРН
полное наименование должности	подпись	инициалы, фамилия

М.П.



Выписка из Единого государственного реестра недвижимости об объекте недвижимости  
**Описание местоположения земельного участка**

<b>Земельный участок</b>			
(вид объекта недвижимости)			
Лист № __ Раздела <u>3</u>	Всего листов раздела <u>3</u> : __	Всего разделов: __	Всего листов выписки: __
<b>16.09.2021 № 99/2021/417699451</b>			
Кадастровый номер:		<b>38:31:000000:40</b>	


План (чертеж, схема) земельного участка			
			
Масштаб 1: данные отсутствуют	Условные обозначения:		

Государственный регистратор		ФГИС ЕГРН
полное наименование должности	подпись	инициалы, фамилия

М.П.

Выписка из Единого государственного реестра недвижимости об объекте недвижимости  
**Описание местоположения земельного участка**

<b>Земельный участок</b>			
(вид объекта недвижимости)			
Лист № __ Раздела <u>3</u>	Всего листов раздела <u>3</u> : __	Всего разделов: __	Всего листов выписки: __
<b>16.09.2021 № 99/2021/417699451</b>			
Кадастровый номер:		<b>38:31:000000:40</b>	


План (чертеж, схема) земельного участка			
			
Масштаб 1: данные отсутствуют	Условные обозначения:		

Государственный регистратор		ФГИС ЕГРН
полное наименование должности	подпись	инициалы, фамилия

М.П.

Выписка из Единого государственного реестра недвижимости об объекте недвижимости  
**Описание местоположения земельного участка**

<b>Земельный участок</b>			
(вид объекта недвижимости)			
Лист № __ Раздела <b>3</b>	Всего листов раздела <b>3</b> : __	Всего разделов: __	Всего листов выписки: __
<b>16.09.2021 № 99/2021/417699451</b>			
Кадастровый номер:		<b>38:31:000000:40</b>	


План (чертеж, схема) земельного участка			
			
Масштаб 1: данные отсутствуют	Условные обозначения:		

Государственный регистратор		ФГИС ЕГРН
полное наименование должности	подпись	инициалы, фамилия

М.П.

Выписка из Единого государственного реестра недвижимости об объекте недвижимости  
**Описание местоположения земельного участка**

<b>Земельный участок</b>			
(вид объекта недвижимости)			
Лист № __ Раздела <b>3</b>	Всего листов раздела <b>3</b> : __	Всего разделов: __	Всего листов выписки: __
<b>16.09.2021 № 99/2021/417699451</b>			
Кадастровый номер:		<b>38:31:000000:40</b>	

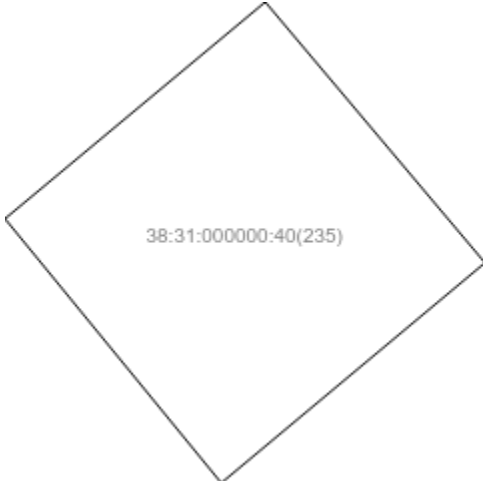
План (чертеж, схема) земельного участка			
			
Масштаб 1: данные отсутствуют	Условные обозначения:		

Государственный регистратор		ФГИС ЕГРН
полное наименование должности	подпись	инициалы, фамилия

М.П.

Выписка из Единого государственного реестра недвижимости об объекте недвижимости  
**Описание местоположения земельного участка**

<b>Земельный участок</b>			
(вид объекта недвижимости)			
Лист № __ Раздела <b>3</b>	Всего листов раздела <b>3</b> : __	Всего разделов: __	Всего листов выписки: __
<b>16.09.2021 № 99/2021/417699451</b>			
Кадастровый номер:		<b>38:31:000000:40</b>	

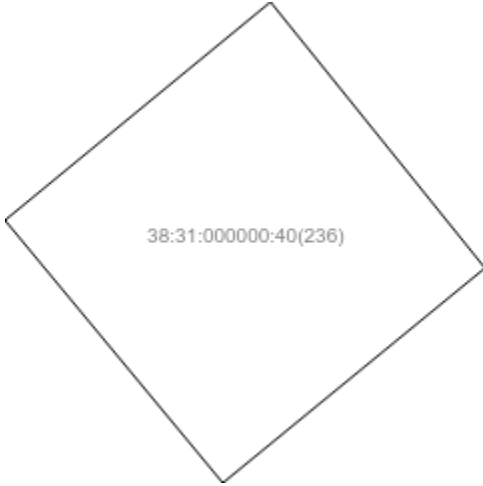
План (чертеж, схема) земельного участка			
			
Масштаб 1: данные отсутствуют	Условные обозначения:		

Государственный регистратор		ФГИС ЕГРН
полное наименование должности	подпись	инициалы, фамилия

М.П.

Выписка из Единого государственного реестра недвижимости об объекте недвижимости  
**Описание местоположения земельного участка**

<b>Земельный участок</b>			
(вид объекта недвижимости)			
Лист № __ Раздела <u>3</u>	Всего листов раздела <u>3</u> : __	Всего разделов: __	Всего листов выписки: __
<b>16.09.2021 № 99/2021/417699451</b>			
Кадастровый номер:		<b>38:31:000000:40</b>	


План (чертеж, схема) земельного участка			
			
Масштаб 1: данные отсутствуют	Условные обозначения:		

Государственный регистратор		ФГИС ЕГРН
полное наименование должности	подпись	инициалы, фамилия

М.П.

Выписка из Единого государственного реестра недвижимости об объекте недвижимости  
**Описание местоположения земельного участка**

<b>Земельный участок</b>			
(вид объекта недвижимости)			
Лист № __ Раздела <b>3</b>	Всего листов раздела <b>3</b> : __	Всего разделов: __	Всего листов выписки: __
<b>16.09.2021 № 99/2021/417699451</b>			
Кадастровый номер:		<b>38:31:000000:40</b>	

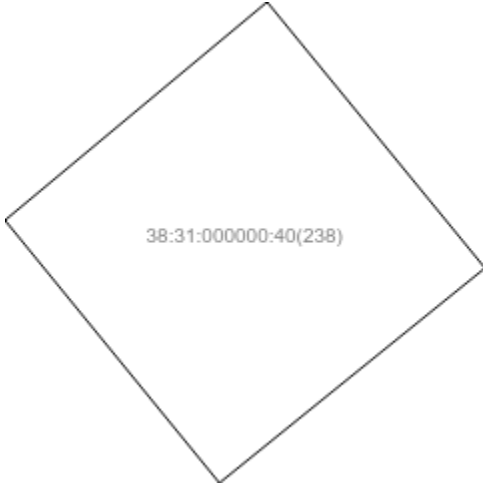
План (чертеж, схема) земельного участка			
			
Масштаб 1: данные отсутствуют	Условные обозначения:		

Государственный регистратор		ФГИС ЕГРН
полное наименование должности	подпись	инициалы, фамилия

М.П.

Выписка из Единого государственного реестра недвижимости об объекте недвижимости  
**Описание местоположения земельного участка**

<b>Земельный участок</b>			
(вид объекта недвижимости)			
Лист № __ Раздела <b>3</b>	Всего листов раздела <b>3</b> : __	Всего разделов: __	Всего листов выписки: __
<b>16.09.2021 № 99/2021/417699451</b>			
Кадастровый номер:		<b>38:31:000000:40</b>	

План (чертеж, схема) земельного участка			
			
Масштаб 1: данные отсутствуют	Условные обозначения:		

Государственный регистратор		ФГИС ЕГРН
полное наименование должности	подпись	инициалы, фамилия

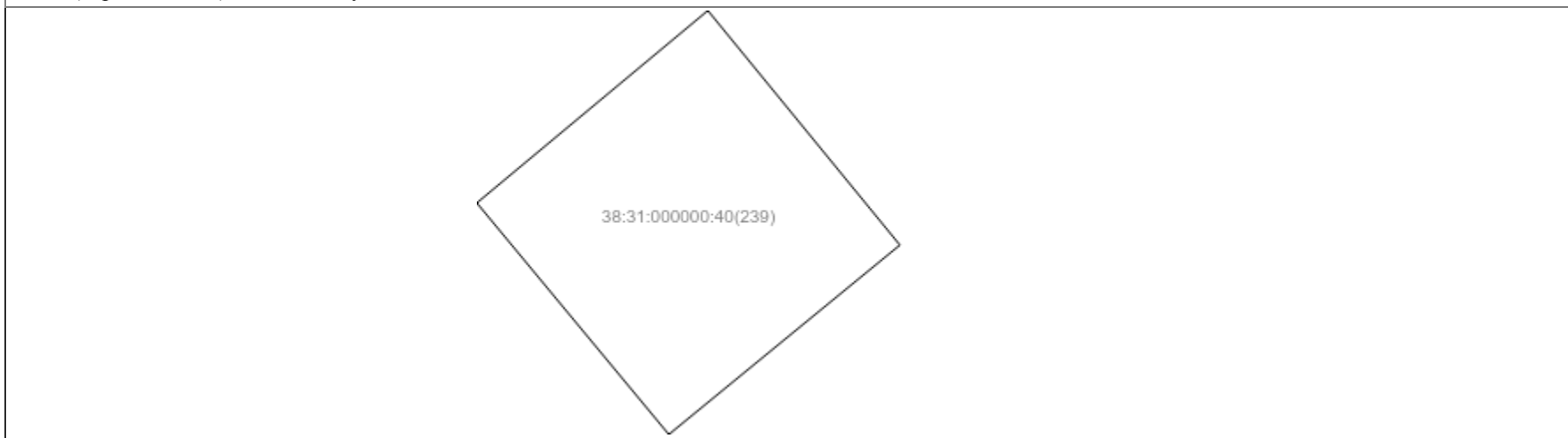
М.П.



Выписка из Единого государственного реестра недвижимости об объекте недвижимости  
**Описание местоположения земельного участка**

<b>Земельный участок</b>			
(вид объекта недвижимости)			
Лист № __ Раздела <u>3</u>	Всего листов раздела <u>3</u> : __	Всего разделов: __	Всего листов выписки: __
<b>16.09.2021 № 99/2021/417699451</b>			
Кадастровый номер:		<b>38:31:000000:40</b>	

План (чертеж, схема) земельного участка



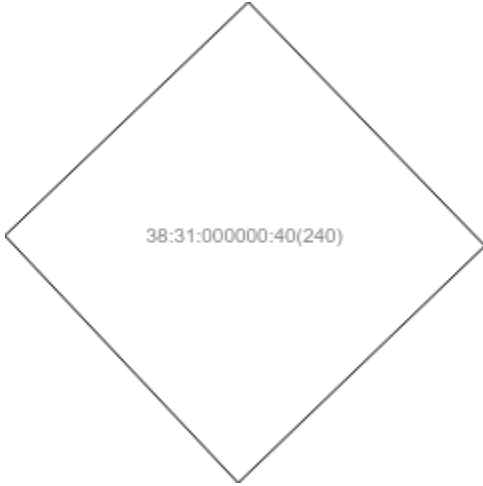
Масштаб 1: данные отсутствуют	Условные обозначения:		
-------------------------------	-----------------------	--	--

Государственный регистратор		ФГИС ЕГРН
полное наименование должности	подпись	инициалы, фамилия

М.П.

Выписка из Единого государственного реестра недвижимости об объекте недвижимости  
**Описание местоположения земельного участка**

<b>Земельный участок</b>			
(вид объекта недвижимости)			
Лист № __ Раздела <b>3</b>	Всего листов раздела <b>3</b> : __	Всего разделов: __	Всего листов выписки: __
<b>16.09.2021 № 99/2021/417699451</b>			
Кадастровый номер:		<b>38:31:000000:40</b>	

План (чертеж, схема) земельного участка			
			
Масштаб 1: данные отсутствуют	Условные обозначения:		

Государственный регистратор		ФГИС ЕГРН
полное наименование должности	подпись	инициалы, фамилия

М.П.

Выписка из Единого государственного реестра недвижимости об объекте недвижимости  
**Описание местоположения земельного участка**

<b>Земельный участок</b>			
(вид объекта недвижимости)			
Лист № __ Раздела <u>3</u>	Всего листов раздела <u>3</u> : __	Всего разделов: __	Всего листов выписки: __
<b>16.09.2021 № 99/2021/417699451</b>			
Кадастровый номер:		<b>38:31:000000:40</b>	


План (чертеж, схема) земельного участка			
			
Масштаб 1: данные отсутствуют	Условные обозначения:		

Государственный регистратор		ФГИС ЕГРН
полное наименование должности	подпись	инициалы, фамилия

М.П.

Выписка из Единого государственного реестра недвижимости об объекте недвижимости  
**Описание местоположения земельного участка**

<b>Земельный участок</b>			
(вид объекта недвижимости)			
Лист № ___ Раздела <b>3</b>	Всего листов раздела <b>3</b> : ___	Всего разделов: ___	Всего листов выписки: ___
<b>16.09.2021 № 99/2021/417699451</b>			
Кадастровый номер:		<b>38:31:000000:40</b>	

План (чертеж, схема) земельного участка			
			
Масштаб 1: данные отсутствуют	Условные обозначения:		

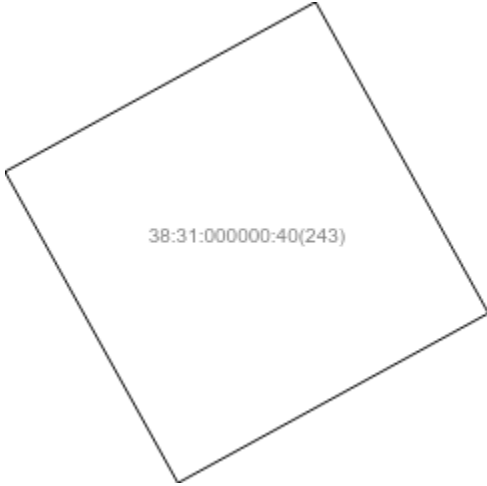
Государственный регистратор		ФГИС ЕГРН
полное наименование должности	подпись	инициалы, фамилия

М.П.

Выписка из Единого государственного реестра недвижимости об объекте недвижимости  
**Описание местоположения земельного участка**

<b>Земельный участок</b>			
(вид объекта недвижимости)			
Лист № __ Раздела <u>3</u>	Всего листов раздела <u>3</u> : __	Всего разделов: __	Всего листов выписки: __
<b>16.09.2021 № 99/2021/417699451</b>			
Кадастровый номер:		<b>38:31:000000:40</b>	

План (чертеж, схема) земельного участка

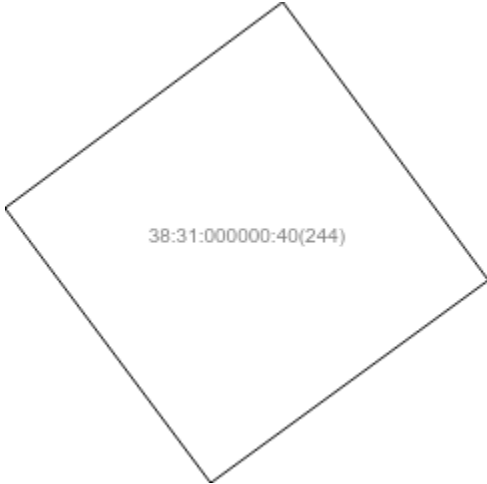
			
Масштаб 1: данные отсутствуют	Условные обозначения:		

Государственный регистратор		ФГИС ЕГРН
полное наименование должности	подпись	инициалы, фамилия

М.П.

Выписка из Единого государственного реестра недвижимости об объекте недвижимости  
**Описание местоположения земельного участка**

<b>Земельный участок</b>			
(вид объекта недвижимости)			
Лист № __ Раздела <b>3</b>	Всего листов раздела <b>3</b> : __	Всего разделов: __	Всего листов выписки: __
<b>16.09.2021 № 99/2021/417699451</b>			
Кадастровый номер:		<b>38:31:000000:40</b>	

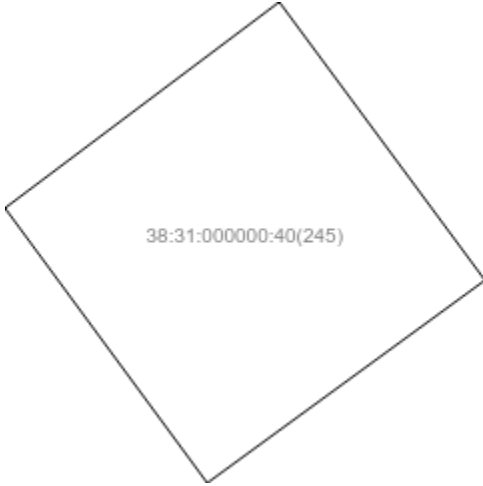
План (чертеж, схема) земельного участка			
			
Масштаб 1: данные отсутствуют	Условные обозначения:		

Государственный регистратор		ФГИС ЕГРН
полное наименование должности	подпись	инициалы, фамилия

М.П.

Выписка из Единого государственного реестра недвижимости об объекте недвижимости  
**Описание местоположения земельного участка**

<b>Земельный участок</b>			
(вид объекта недвижимости)			
Лист № __ Раздела <b>3</b>	Всего листов раздела <b>3</b> : __	Всего разделов: __	Всего листов выписки: __
<b>16.09.2021 № 99/2021/417699451</b>			
Кадастровый номер:		<b>38:31:000000:40</b>	

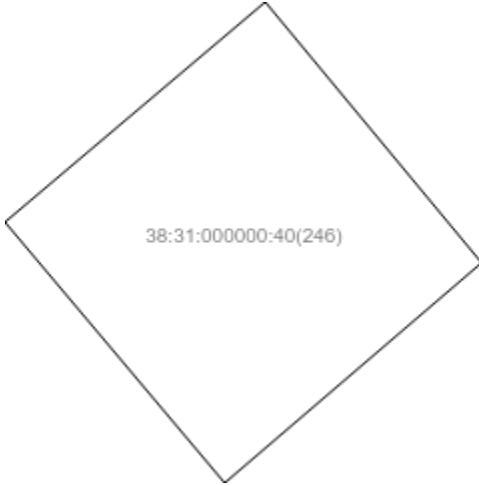
План (чертеж, схема) земельного участка			
			
Масштаб 1: данные отсутствуют	Условные обозначения:		

Государственный регистратор		ФГИС ЕГРН
полное наименование должности	подпись	инициалы, фамилия

М.П.

Выписка из Единого государственного реестра недвижимости об объекте недвижимости  
**Описание местоположения земельного участка**

<b>Земельный участок</b>			
(вид объекта недвижимости)			
Лист № __ Раздела <b>3</b>	Всего листов раздела <b>3</b> : __	Всего разделов: __	Всего листов выписки: __
<b>16.09.2021 № 99/2021/417699451</b>			
Кадастровый номер:		<b>38:31:000000:40</b>	

План (чертеж, схема) земельного участка			
			
Масштаб 1: данные отсутствуют	Условные обозначения:		

Государственный регистратор		ФГИС ЕГРН
полное наименование должности	подпись	инициалы, фамилия

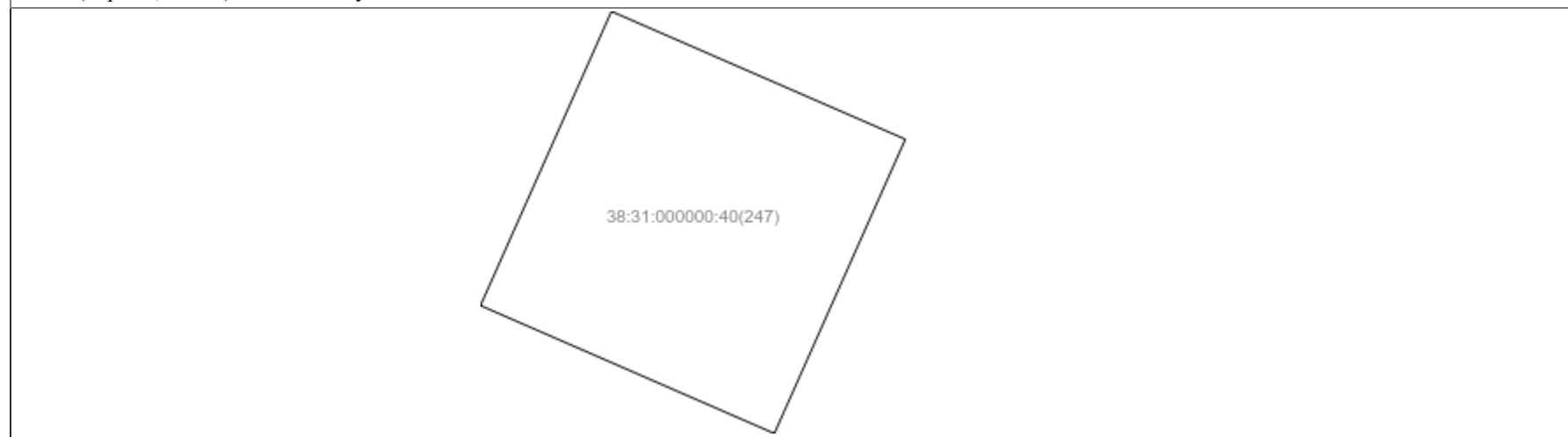
М.П.



Выписка из Единого государственного реестра недвижимости об объекте недвижимости  
**Описание местоположения земельного участка**

<b>Земельный участок</b>			
(вид объекта недвижимости)			
Лист № __ Раздела <u>3</u>	Всего листов раздела <u>3</u> : __	Всего разделов: __	Всего листов выписки: __
<b>16.09.2021 № 99/2021/417699451</b>			
Кадастровый номер:		<b>38:31:000000:40</b>	

План (чертеж, схема) земельного участка



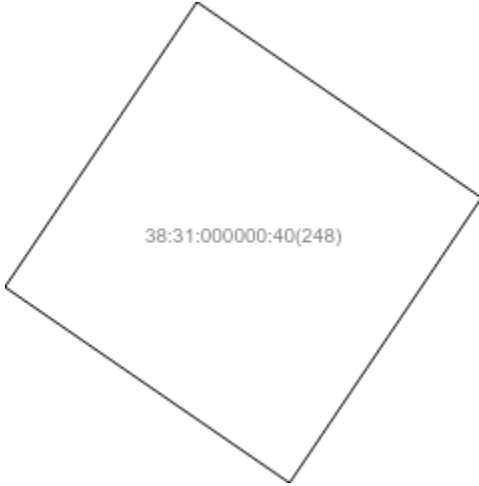
Масштаб 1: данные отсутствуют	Условные обозначения:		
-------------------------------	-----------------------	--	--

Государственный регистратор		ФГИС ЕГРН
полное наименование должности	подпись	инициалы, фамилия

М.П.

Выписка из Единого государственного реестра недвижимости об объекте недвижимости  
**Описание местоположения земельного участка**

<b>Земельный участок</b>			
(вид объекта недвижимости)			
Лист № __ Раздела <b>3</b>	Всего листов раздела <b>3</b> : __	Всего разделов: __	Всего листов выписки: __
<b>16.09.2021 № 99/2021/417699451</b>			
Кадастровый номер:		<b>38:31:000000:40</b>	


План (чертеж, схема) земельного участка			
			
Масштаб 1: данные отсутствуют	Условные обозначения:		

Государственный регистратор		ФГИС ЕГРН
полное наименование должности	подпись	инициалы, фамилия

М.П.

Выписка из Единого государственного реестра недвижимости об объекте недвижимости  
**Описание местоположения земельного участка**

<b>Земельный участок</b>			
(вид объекта недвижимости)			
Лист № __ Раздела <b>3</b>	Всего листов раздела <b>3</b> : __	Всего разделов: __	Всего листов выписки: __
<b>16.09.2021 № 99/2021/417699451</b>			
Кадастровый номер:		<b>38:31:000000:40</b>	


План (чертеж, схема) земельного участка			
			
Масштаб 1: данные отсутствуют	Условные обозначения:		

Государственный регистратор		ФГИС ЕГРН
полное наименование должности	подпись	инициалы, фамилия

М.П.

Выписка из Единого государственного реестра недвижимости об объекте недвижимости  
**Описание местоположения земельного участка**

<b>Земельный участок</b>			
(вид объекта недвижимости)			
Лист № __ Раздела <u>3</u>	Всего листов раздела <u>3</u> : __	Всего разделов: __	Всего листов выписки: __
<b>16.09.2021 № 99/2021/417699451</b>			
Кадастровый номер:		<b>38:31:000000:40</b>	


План (чертеж, схема) земельного участка			
			
Масштаб 1: данные отсутствуют	Условные обозначения:		

Государственный регистратор		ФГИС ЕГРН
полное наименование должности	подпись	инициалы, фамилия

М.П.

Выписка из Единого государственного реестра недвижимости об объекте недвижимости  
**Описание местоположения земельного участка**

<b>Земельный участок</b>			
(вид объекта недвижимости)			
Лист № __ Раздела <u>3</u>	Всего листов раздела <u>3</u> : __	Всего разделов: __	Всего листов выписки: __
<b>16.09.2021 № 99/2021/417699451</b>			
Кадастровый номер:		<b>38:31:000000:40</b>	

План (чертеж, схема) земельного участка			
			
Масштаб 1: данные отсутствуют	Условные обозначения:		

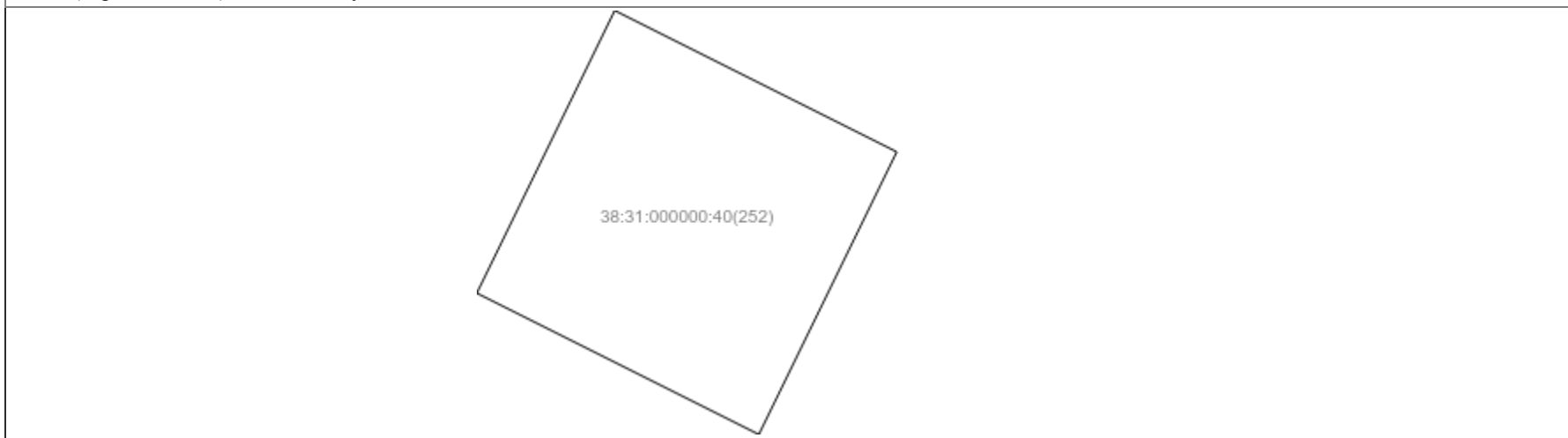
Государственный регистратор		ФГИС ЕГРН
полное наименование должности	подпись	инициалы, фамилия

М.П.

Выписка из Единого государственного реестра недвижимости об объекте недвижимости  
**Описание местоположения земельного участка**

<b>Земельный участок</b>			
(вид объекта недвижимости)			
Лист № __ Раздела <u>3</u>	Всего листов раздела <u>3</u> : __	Всего разделов: __	Всего листов выписки: __
<b>16.09.2021 № 99/2021/417699451</b>			
Кадастровый номер:		<b>38:31:000000:40</b>	

План (чертеж, схема) земельного участка




Масштаб 1: данные отсутствуют	Условные обозначения:		
-------------------------------	-----------------------	--	--

Государственный регистратор		ФГИС ЕГРН
полное наименование должности	подпись	инициалы, фамилия

М.П.

Выписка из Единого государственного реестра недвижимости об объекте недвижимости  
**Описание местоположения земельного участка**

<b>Земельный участок</b>			
(вид объекта недвижимости)			
Лист № __ Раздела <u>3</u>	Всего листов раздела <u>3</u> : __	Всего разделов: __	Всего листов выписки: __
<b>16.09.2021 № 99/2021/417699451</b>			
Кадастровый номер:		<b>38:31:000000:40</b>	

План (чертеж, схема) земельного участка			
			
Масштаб 1: данные отсутствуют	Условные обозначения:		

Государственный регистратор		ФГИС ЕГРН
полное наименование должности	подпись	инициалы, фамилия

М.П.

Выписка из Единого государственного реестра недвижимости об объекте недвижимости  
**Описание местоположения земельного участка**

<b>Земельный участок</b>			
(вид объекта недвижимости)			
Лист № __ Раздела <u>3</u>	Всего листов раздела <u>3</u> : __	Всего разделов: __	Всего листов выписки: __
<b>16.09.2021 № 99/2021/417699451</b>			
Кадастровый номер:		<b>38:31:000000:40</b>	

План (чертеж, схема) земельного участка			
			
Масштаб 1: данные отсутствуют	Условные обозначения:		


Государственный регистратор		ФГИС ЕГРН
полное наименование должности	подпись	инициалы, фамилия

М.П.



Выписка из Единого государственного реестра недвижимости об объекте недвижимости  
**Описание местоположения земельного участка**

<b>Земельный участок</b>			
(вид объекта недвижимости)			
Лист № ___ Раздела <b>3</b>	Всего листов раздела <b>3</b> : ___	Всего разделов: ___	Всего листов выписки: ___
<b>16.09.2021 № 99/2021/417699451</b>			
Кадастровый номер:		<b>38:31:000000:40</b>	


План (чертеж, схема) земельного участка			
			
Масштаб 1: данные отсутствуют	Условные обозначения:		

Государственный регистратор		ФГИС ЕГРН
полное наименование должности	подпись	инициалы, фамилия

М.П.

Выписка из Единого государственного реестра недвижимости об объекте недвижимости  
**Описание местоположения земельного участка**

<b>Земельный участок</b>			
(вид объекта недвижимости)			
Лист № __ Раздела <u>3</u>	Всего листов раздела <u>3</u> : __	Всего разделов: __	Всего листов выписки: __
<b>16.09.2021 № 99/2021/417699451</b>			
Кадастровый номер:		<b>38:31:000000:40</b>	


План (чертеж, схема) земельного участка			
			
Масштаб 1: данные отсутствуют	Условные обозначения:		

Государственный регистратор		ФГИС ЕГРН
полное наименование должности	подпись	инициалы, фамилия

М.П.

Выписка из Единого государственного реестра недвижимости об объекте недвижимости  
**Описание местоположения земельного участка**

<b>Земельный участок</b>			
(вид объекта недвижимости)			
Лист № __ Раздела <u>3</u>	Всего листов раздела <u>3</u> : __	Всего разделов: __	Всего листов выписки: __
<b>16.09.2021 № 99/2021/417699451</b>			
Кадастровый номер:		<b>38:31:000000:40</b>	

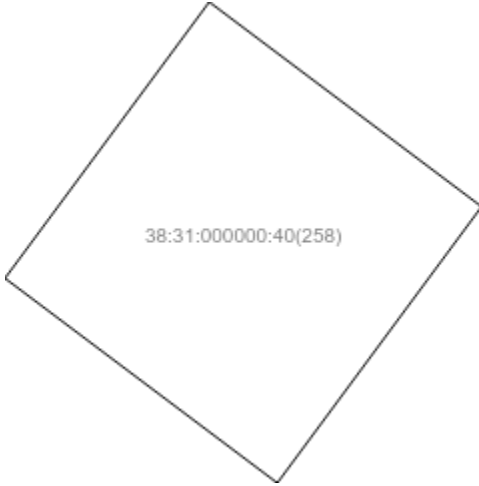
План (чертеж, схема) земельного участка			
			
Масштаб 1: данные отсутствуют	Условные обозначения:		

Государственный регистратор		ФГИС ЕГРН
полное наименование должности	подпись	инициалы, фамилия

М.П.

Выписка из Единого государственного реестра недвижимости об объекте недвижимости  
**Описание местоположения земельного участка**

<b>Земельный участок</b>			
(вид объекта недвижимости)			
Лист № __ Раздела <b>3</b>	Всего листов раздела <b>3</b> : __	Всего разделов: __	Всего листов выписки: __
<b>16.09.2021 № 99/2021/417699451</b>			
Кадастровый номер:		<b>38:31:000000:40</b>	

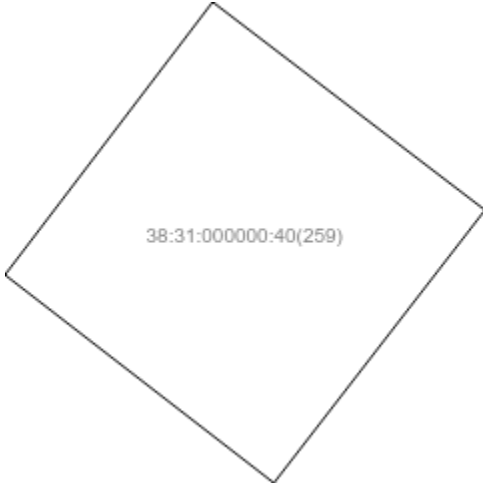
План (чертеж, схема) земельного участка			
			
Масштаб 1: данные отсутствуют	Условные обозначения:		

Государственный регистратор		ФГИС ЕГРН
полное наименование должности	подпись	инициалы, фамилия

М.П.

Выписка из Единого государственного реестра недвижимости об объекте недвижимости  
**Описание местоположения земельного участка**

<b>Земельный участок</b>			
(вид объекта недвижимости)			
Лист № __ Раздела <u>3</u>	Всего листов раздела <u>3</u> : __	Всего разделов: __	Всего листов выписки: __
<b>16.09.2021 № 99/2021/417699451</b>			
Кадастровый номер:		<b>38:31:000000:40</b>	

План (чертеж, схема) земельного участка			
			
Масштаб 1: данные отсутствуют	Условные обозначения:		

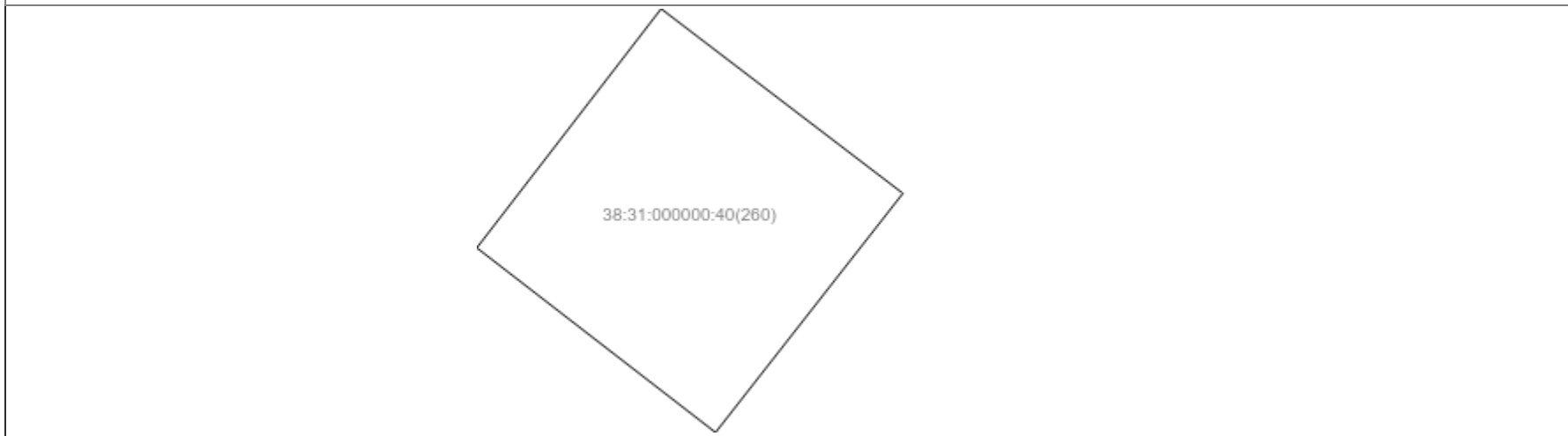
Государственный регистратор		ФГИС ЕГРН
полное наименование должности	подпись	инициалы, фамилия

М.П.

Выписка из Единого государственного реестра недвижимости об объекте недвижимости  
**Описание местоположения земельного участка**

<b>Земельный участок</b>			
(вид объекта недвижимости)			
Лист № __ Раздела <u>3</u>	Всего листов раздела <u>3</u> : __	Всего разделов: __	Всего листов выписки: __
<b>16.09.2021 № 99/2021/417699451</b>			
Кадастровый номер:		<b>38:31:000000:40</b>	

План (чертеж, схема) земельного участка



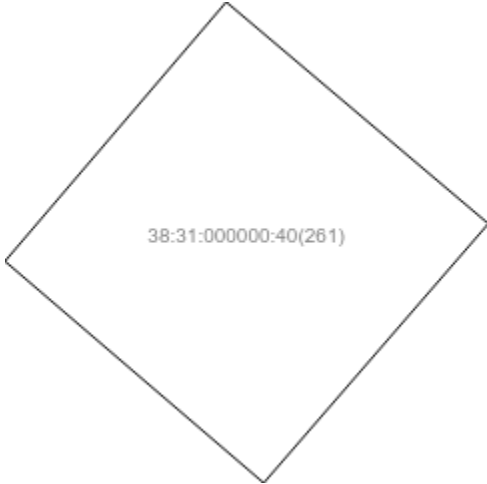
Масштаб 1: данные отсутствуют	Условные обозначения:		
-------------------------------	-----------------------	--	--

Государственный регистратор		ФГИС ЕГРН
полное наименование должности	подпись	инициалы, фамилия

М.П.

Выписка из Единого государственного реестра недвижимости об объекте недвижимости  
**Описание местоположения земельного участка**

<b>Земельный участок</b>			
(вид объекта недвижимости)			
Лист № __ Раздела <u>3</u>	Всего листов раздела <u>3</u> : __	Всего разделов: __	Всего листов выписки: __
<b>16.09.2021 № 99/2021/417699451</b>			
Кадастровый номер:		<b>38:31:000000:40</b>	

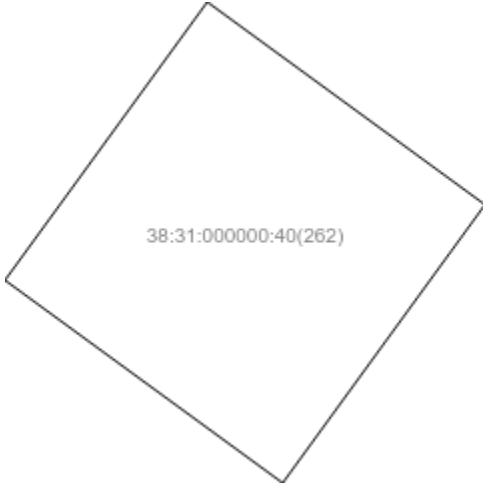
План (чертеж, схема) земельного участка			
			
Масштаб 1: данные отсутствуют	Условные обозначения:		

Государственный регистратор		ФГИС ЕГРН
полное наименование должности	подпись	инициалы, фамилия

М.П.

Выписка из Единого государственного реестра недвижимости об объекте недвижимости  
**Описание местоположения земельного участка**

<b>Земельный участок</b>			
(вид объекта недвижимости)			
Лист № __ Раздела <u>3</u>	Всего листов раздела <u>3</u> : __	Всего разделов: __	Всего листов выписки: __
<b>16.09.2021 № 99/2021/417699451</b>			
Кадастровый номер:		<b>38:31:000000:40</b>	

План (чертеж, схема) земельного участка			
			
Масштаб 1: данные отсутствуют	Условные обозначения:		

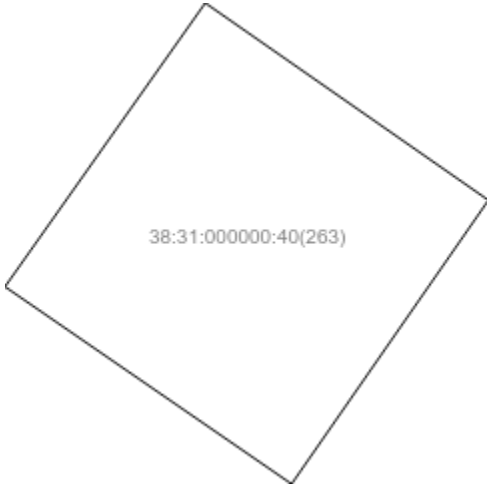
Государственный регистратор		ФГИС ЕГРН
полное наименование должности	подпись	инициалы, фамилия

М.П.



Выписка из Единого государственного реестра недвижимости об объекте недвижимости  
**Описание местоположения земельного участка**

<b>Земельный участок</b>			
(вид объекта недвижимости)			
Лист № ___ Раздела <b>3</b>	Всего листов раздела <b>3</b> : ___	Всего разделов: ___	Всего листов выписки: ___
<b>16.09.2021 № 99/2021/417699451</b>			
Кадастровый номер:		<b>38:31:000000:40</b>	


План (чертеж, схема) земельного участка			
			
Масштаб 1: данные отсутствуют	Условные обозначения:		

Государственный регистратор		ФГИС ЕГРН
полное наименование должности	подпись	инициалы, фамилия

М.П.

Выписка из Единого государственного реестра недвижимости об объекте недвижимости  
**Описание местоположения земельного участка**

<b>Земельный участок</b>			
(вид объекта недвижимости)			
Лист № __ Раздела <u>3</u>	Всего листов раздела <u>3</u> : __	Всего разделов: __	Всего листов выписки: __
<b>16.09.2021 № 99/2021/417699451</b>			
Кадастровый номер:		<b>38:31:000000:40</b>	


План (чертеж, схема) земельного участка			
			
Масштаб 1: данные отсутствуют	Условные обозначения:		

Государственный регистратор		ФГИС ЕГРН
полное наименование должности	подпись	инициалы, фамилия

М.П.

Выписка из Единого государственного реестра недвижимости об объекте недвижимости  
**Описание местоположения земельного участка**

<b>Земельный участок</b>			
(вид объекта недвижимости)			
Лист № __ Раздела <u>3</u>	Всего листов раздела <u>3</u> : __	Всего разделов: __	Всего листов выписки: __
<b>16.09.2021 № 99/2021/417699451</b>			
Кадастровый номер:		<b>38:31:000000:40</b>	

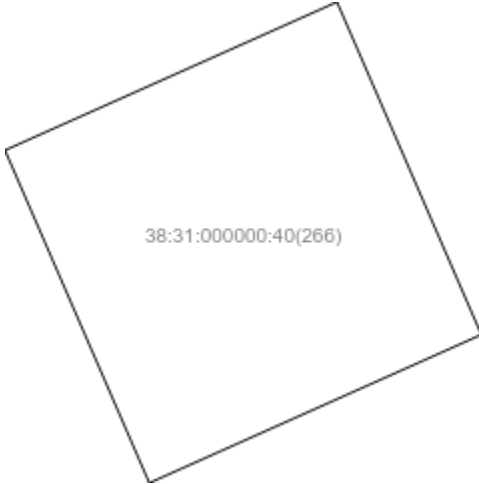
План (чертеж, схема) земельного участка			
			
Масштаб 1: данные отсутствуют	Условные обозначения:		

Государственный регистратор		ФГИС ЕГРН
полное наименование должности	подпись	инициалы, фамилия

М.П.

Выписка из Единого государственного реестра недвижимости об объекте недвижимости  
**Описание местоположения земельного участка**

<b>Земельный участок</b>			
(вид объекта недвижимости)			
Лист № __ Раздела <u>3</u>	Всего листов раздела <u>3</u> : __	Всего разделов: __	Всего листов выписки: __
<b>16.09.2021 № 99/2021/417699451</b>			
Кадастровый номер:		<b>38:31:000000:40</b>	


План (чертеж, схема) земельного участка			
			
Масштаб 1: данные отсутствуют	Условные обозначения:		

Государственный регистратор		ФГИС ЕГРН
полное наименование должности	подпись	инициалы, фамилия

М.П.

Выписка из Единого государственного реестра недвижимости об объекте недвижимости  
**Описание местоположения земельного участка**

<b>Земельный участок</b>			
(вид объекта недвижимости)			
Лист № __ Раздела <u>3</u>	Всего листов раздела <u>3</u> : __	Всего разделов: __	Всего листов выписки: __
<b>16.09.2021 № 99/2021/417699451</b>			
Кадастровый номер:		<b>38:31:000000:40</b>	

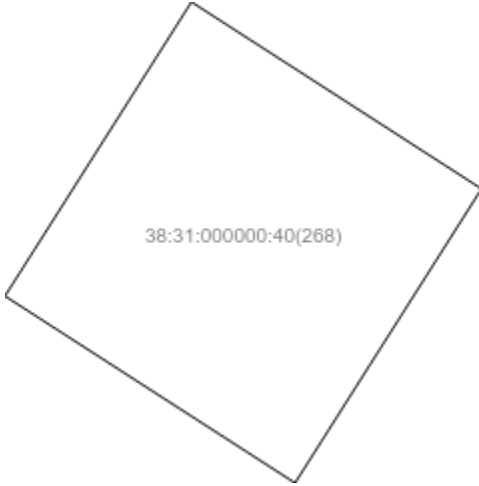
План (чертеж, схема) земельного участка			
			
Масштаб 1: данные отсутствуют	Условные обозначения:		

Государственный регистратор		ФГИС ЕГРН
полное наименование должности	подпись	инициалы, фамилия

М.П.

Выписка из Единого государственного реестра недвижимости об объекте недвижимости  
**Описание местоположения земельного участка**

<b>Земельный участок</b>			
(вид объекта недвижимости)			
Лист № ___ Раздела <b>3</b>	Всего листов раздела <b>3</b> : ___	Всего разделов: ___	Всего листов выписки: ___
<b>16.09.2021 № 99/2021/417699451</b>			
Кадастровый номер:		<b>38:31:000000:40</b>	

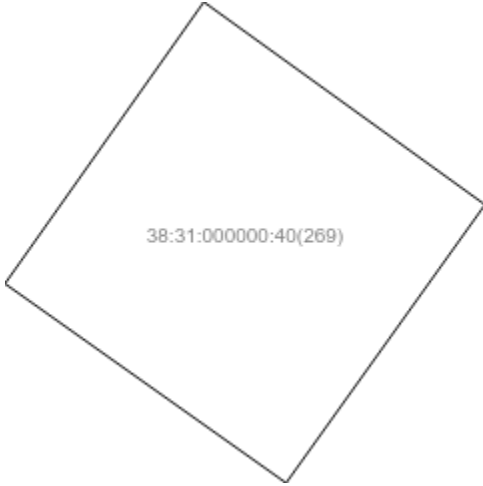
План (чертеж, схема) земельного участка			
			
Масштаб 1: данные отсутствуют	Условные обозначения:		

Государственный регистратор		ФГИС ЕГРН
полное наименование должности	подпись	инициалы, фамилия

М.П.

Выписка из Единого государственного реестра недвижимости об объекте недвижимости  
**Описание местоположения земельного участка**

<b>Земельный участок</b>			
(вид объекта недвижимости)			
Лист № __ Раздела <b>3</b>	Всего листов раздела <b>3</b> : __	Всего разделов: __	Всего листов выписки: __
<b>16.09.2021 № 99/2021/417699451</b>			
Кадастровый номер:		<b>38:31:000000:40</b>	

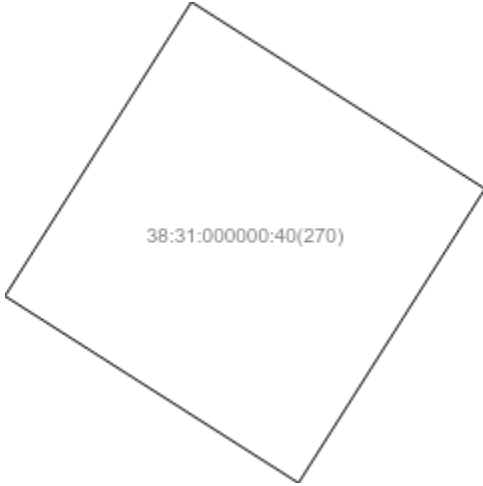
План (чертеж, схема) земельного участка			
			
Масштаб 1: данные отсутствуют	Условные обозначения:		

Государственный регистратор		ФГИС ЕГРН
полное наименование должности	подпись	инициалы, фамилия

М.П.

Выписка из Единого государственного реестра недвижимости об объекте недвижимости  
**Описание местоположения земельного участка**

<b>Земельный участок</b>			
(вид объекта недвижимости)			
Лист № __ Раздела <b>3</b>	Всего листов раздела <b>3</b> : __	Всего разделов: __	Всего листов выписки: __
<b>16.09.2021 № 99/2021/417699451</b>			
Кадастровый номер:		<b>38:31:000000:40</b>	

План (чертеж, схема) земельного участка			
			
Масштаб 1: данные отсутствуют	Условные обозначения:		

Государственный регистратор		ФГИС ЕГРН
полное наименование должности	подпись	инициалы, фамилия

М.П.



Выписка из Единого государственного реестра недвижимости об объекте недвижимости  
**Описание местоположения земельного участка**

<b>Земельный участок</b>			
(вид объекта недвижимости)			
Лист № __ Раздела <u>3</u>	Всего листов раздела <u>3</u> : __	Всего разделов: __	Всего листов выписки: __
<b>16.09.2021 № 99/2021/417699451</b>			
Кадастровый номер:		<b>38:31:000000:40</b>	

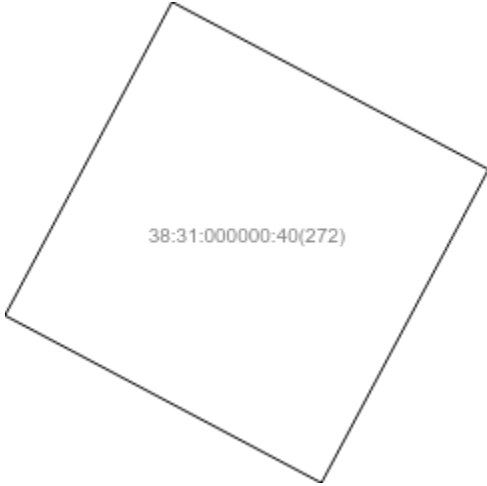
План (чертеж, схема) земельного участка			
			
Масштаб 1: данные отсутствуют	Условные обозначения:		

Государственный регистратор		ФГИС ЕГРН
полное наименование должности	подпись	инициалы, фамилия

М.П.

Выписка из Единого государственного реестра недвижимости об объекте недвижимости  
**Описание местоположения земельного участка**

<b>Земельный участок</b>			
(вид объекта недвижимости)			
Лист № __ Раздела <u>3</u>	Всего листов раздела <u>3</u> : __	Всего разделов: __	Всего листов выписки: __
<b>16.09.2021 № 99/2021/417699451</b>			
Кадастровый номер:		<b>38:31:000000:40</b>	


План (чертеж, схема) земельного участка			
			
Масштаб 1: данные отсутствуют	Условные обозначения:		

Государственный регистратор		ФГИС ЕГРН
полное наименование должности	подпись	инициалы, фамилия

М.П.

Выписка из Единого государственного реестра недвижимости об объекте недвижимости  
**Описание местоположения земельного участка**

<b>Земельный участок</b>			
(вид объекта недвижимости)			
Лист № __ Раздела <u>3</u>	Всего листов раздела <u>3</u> : __	Всего разделов: __	Всего листов выписки: __
<b>16.09.2021 № 99/2021/417699451</b>			
Кадастровый номер:		<b>38:31:000000:40</b>	

План (чертеж, схема) земельного участка			
			
Масштаб 1: данные отсутствуют	Условные обозначения:		

Государственный регистратор		ФГИС ЕГРН
полное наименование должности	подпись	инициалы, фамилия

М.П.

Выписка из Единого государственного реестра недвижимости об объекте недвижимости  
**Описание местоположения земельного участка**

<b>Земельный участок</b>			
(вид объекта недвижимости)			
Лист № __ Раздела <b>3</b>	Всего листов раздела <b>3</b> : __	Всего разделов: __	Всего листов выписки: __
<b>16.09.2021 № 99/2021/417699451</b>			
Кадастровый номер:		<b>38:31:000000:40</b>	

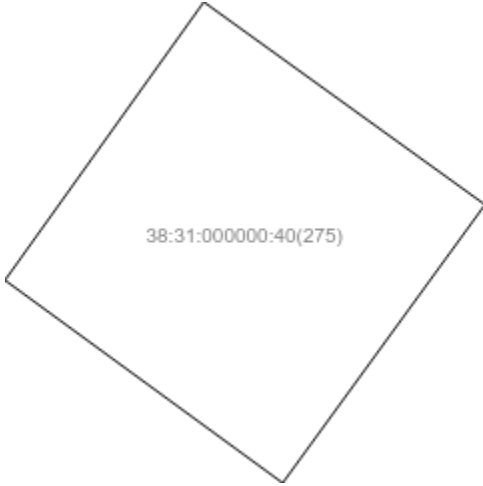
План (чертеж, схема) земельного участка			
			
Масштаб 1: данные отсутствуют	Условные обозначения:		

Государственный регистратор		ФГИС ЕГРН
полное наименование должности	подпись	инициалы, фамилия

М.П.

Выписка из Единого государственного реестра недвижимости об объекте недвижимости  
**Описание местоположения земельного участка**

<b>Земельный участок</b>			
(вид объекта недвижимости)			
Лист № __ Раздела <u>3</u>	Всего листов раздела <u>3</u> : __	Всего разделов: __	Всего листов выписки: __
<b>16.09.2021 № 99/2021/417699451</b>			
Кадастровый номер:		<b>38:31:000000:40</b>	

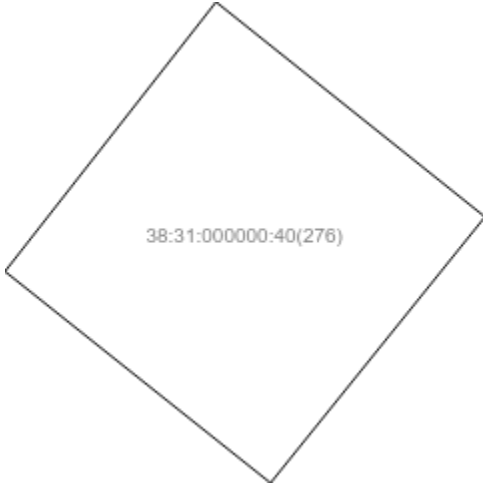
План (чертеж, схема) земельного участка			
			
Масштаб 1: данные отсутствуют	Условные обозначения:		

Государственный регистратор		ФГИС ЕГРН
полное наименование должности	подпись	инициалы, фамилия

М.П.

Выписка из Единого государственного реестра недвижимости об объекте недвижимости  
**Описание местоположения земельного участка**

<b>Земельный участок</b>			
(вид объекта недвижимости)			
Лист № __ Раздела <u>3</u>	Всего листов раздела <u>3</u> : __	Всего разделов: __	Всего листов выписки: __
<b>16.09.2021 № 99/2021/417699451</b>			
Кадастровый номер:		<b>38:31:000000:40</b>	


План (чертеж, схема) земельного участка			
			
Масштаб 1: данные отсутствуют	Условные обозначения:		

Государственный регистратор		ФГИС ЕГРН
полное наименование должности	подпись	инициалы, фамилия

М.П.

Выписка из Единого государственного реестра недвижимости об объекте недвижимости  
**Описание местоположения земельного участка**

<b>Земельный участок</b>			
(вид объекта недвижимости)			
Лист № __ Раздела <b>3</b>	Всего листов раздела <b>3</b> : __	Всего разделов: __	Всего листов выписки: __
<b>16.09.2021 № 99/2021/417699451</b>			
Кадастровый номер:		<b>38:31:000000:40</b>	

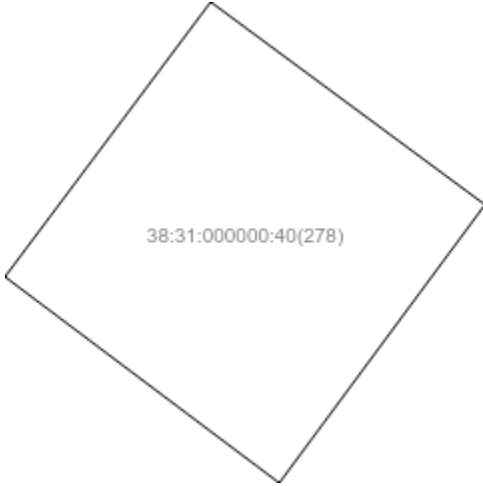
План (чертеж, схема) земельного участка			
			
Масштаб 1: данные отсутствуют	Условные обозначения:		

Государственный регистратор		ФГИС ЕГРН
полное наименование должности	подпись	инициалы, фамилия

М.П.

Выписка из Единого государственного реестра недвижимости об объекте недвижимости  
**Описание местоположения земельного участка**

<b>Земельный участок</b>			
(вид объекта недвижимости)			
Лист № __ Раздела <u>3</u>	Всего листов раздела <u>3</u> : __	Всего разделов: __	Всего листов выписки: __
<b>16.09.2021 № 99/2021/417699451</b>			
Кадастровый номер:		<b>38:31:000000:40</b>	

План (чертеж, схема) земельного участка			
			
Масштаб 1: данные отсутствуют	Условные обозначения:		

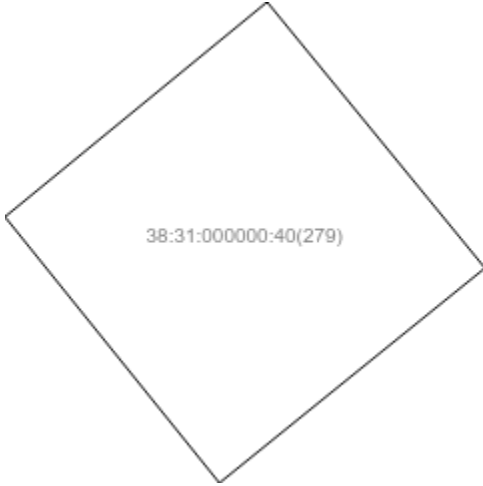
Государственный регистратор		ФГИС ЕГРН
полное наименование должности	подпись	инициалы, фамилия

М.П.



Выписка из Единого государственного реестра недвижимости об объекте недвижимости  
**Описание местоположения земельного участка**

<b>Земельный участок</b>			
(вид объекта недвижимости)			
Лист № __ Раздела <u>3</u>	Всего листов раздела <u>3</u> : __	Всего разделов: __	Всего листов выписки: __
<b>16.09.2021 № 99/2021/417699451</b>			
Кадастровый номер:		<b>38:31:000000:40</b>	

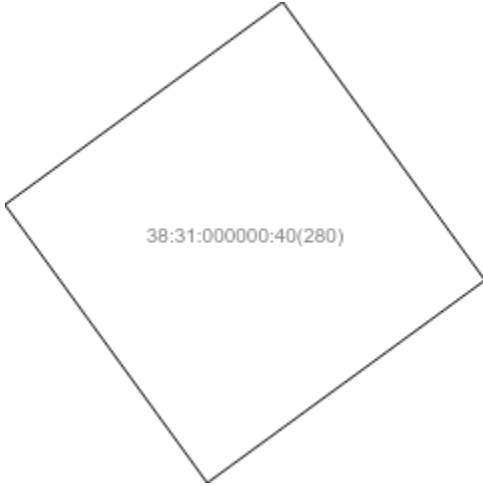
План (чертеж, схема) земельного участка			
			
Масштаб 1: данные отсутствуют	Условные обозначения:		

Государственный регистратор		ФГИС ЕГРН
полное наименование должности	подпись	инициалы, фамилия

М.П.

Выписка из Единого государственного реестра недвижимости об объекте недвижимости  
**Описание местоположения земельного участка**

<b>Земельный участок</b>			
(вид объекта недвижимости)			
Лист № __ Раздела <b>3</b>	Всего листов раздела <b>3</b> : __	Всего разделов: __	Всего листов выписки: __
<b>16.09.2021 № 99/2021/417699451</b>			
Кадастровый номер:		<b>38:31:000000:40</b>	

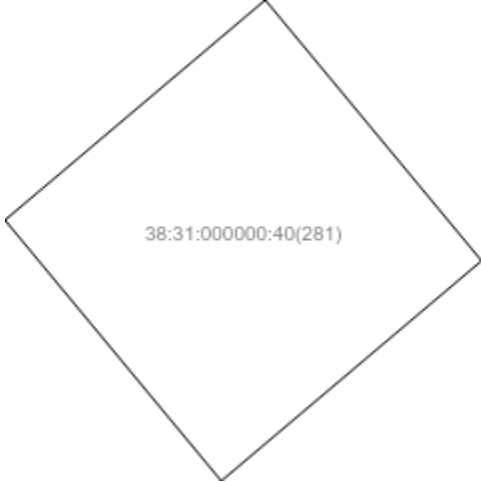
План (чертеж, схема) земельного участка			
			
Масштаб 1: данные отсутствуют	Условные обозначения:		

Государственный регистратор		ФГИС ЕГРН
полное наименование должности	подпись	инициалы, фамилия

М.П.

Выписка из Единого государственного реестра недвижимости об объекте недвижимости  
**Описание местоположения земельного участка**

<b>Земельный участок</b>			
(вид объекта недвижимости)			
Лист № __ Раздела <u>3</u>	Всего листов раздела <u>3</u> : __	Всего разделов: __	Всего листов выписки: __
<b>16.09.2021 № 99/2021/417699451</b>			
Кадастровый номер:		<b>38:31:000000:40</b>	

План (чертеж, схема) земельного участка			
			
Масштаб 1: данные отсутствуют	Условные обозначения:		

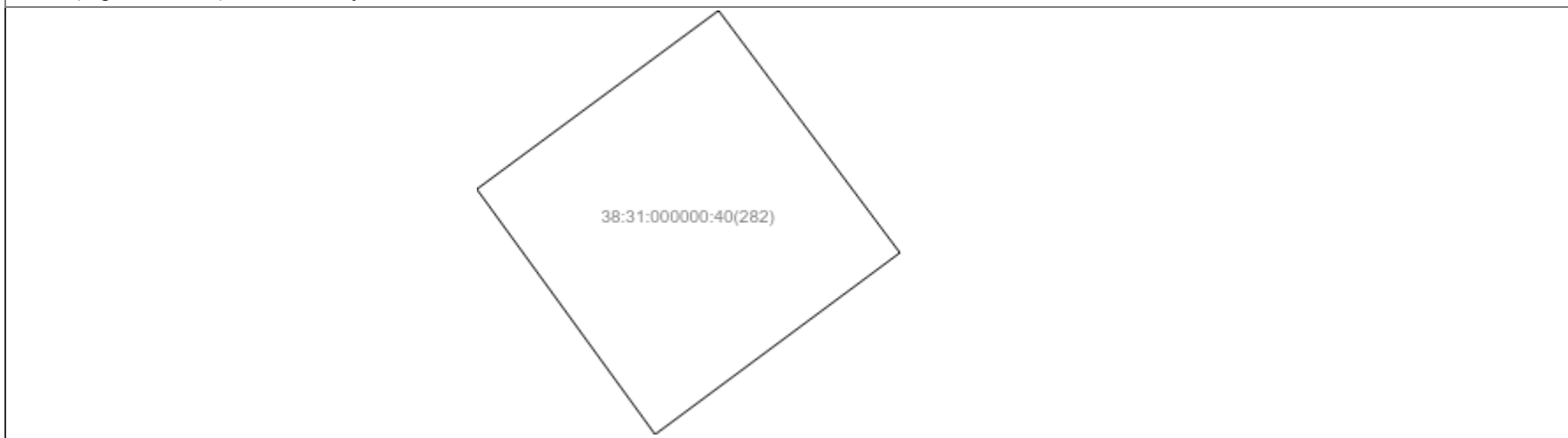
Государственный регистратор		ФГИС ЕГРН
полное наименование должности	подпись	инициалы, фамилия

М.П.

Выписка из Единого государственного реестра недвижимости об объекте недвижимости  
**Описание местоположения земельного участка**

<b>Земельный участок</b>			
(вид объекта недвижимости)			
Лист № __ Раздела <u>3</u>	Всего листов раздела <u>3</u> : __	Всего разделов: __	Всего листов выписки: __
<b>16.09.2021 № 99/2021/417699451</b>			
Кадастровый номер:		<b>38:31:000000:40</b>	

План (чертеж, схема) земельного участка




Масштаб 1: данные отсутствуют	Условные обозначения:		
-------------------------------	-----------------------	--	--

Государственный регистратор		ФГИС ЕГРН
полное наименование должности	подпись	инициалы, фамилия

М.П.

Выписка из Единого государственного реестра недвижимости об объекте недвижимости  
**Описание местоположения земельного участка**

<b>Земельный участок</b>			
(вид объекта недвижимости)			
Лист № __ Раздела <u>3</u>	Всего листов раздела <u>3</u> : __	Всего разделов: __	Всего листов выписки: __
<b>16.09.2021 № 99/2021/417699451</b>			
Кадастровый номер:		<b>38:31:000000:40</b>	


План (чертеж, схема) земельного участка			
			
Масштаб 1: данные отсутствуют	Условные обозначения:		

Государственный регистратор		ФГИС ЕГРН
полное наименование должности	подпись	инициалы, фамилия

М.П.

Выписка из Единого государственного реестра недвижимости об объекте недвижимости  
**Описание местоположения земельного участка**

<b>Земельный участок</b>			
(вид объекта недвижимости)			
Лист № __ Раздела <u>3</u>	Всего листов раздела <u>3</u> : __	Всего разделов: __	Всего листов выписки: __
<b>16.09.2021 № 99/2021/417699451</b>			
Кадастровый номер:		<b>38:31:000000:40</b>	


План (чертеж, схема) земельного участка			
			
Масштаб 1: данные отсутствуют	Условные обозначения:		

Государственный регистратор		ФГИС ЕГРН
полное наименование должности	подпись	инициалы, фамилия

М.П.

Выписка из Единого государственного реестра недвижимости об объекте недвижимости  
**Описание местоположения земельного участка**

<b>Земельный участок</b>			
(вид объекта недвижимости)			
Лист № __ Раздела <u>3</u>	Всего листов раздела <u>3</u> : __	Всего разделов: __	Всего листов выписки: __
<b>16.09.2021 № 99/2021/417699451</b>			
Кадастровый номер:		<b>38:31:000000:40</b>	

План (чертеж, схема) земельного участка			
			
Масштаб 1: данные отсутствуют	Условные обозначения:		

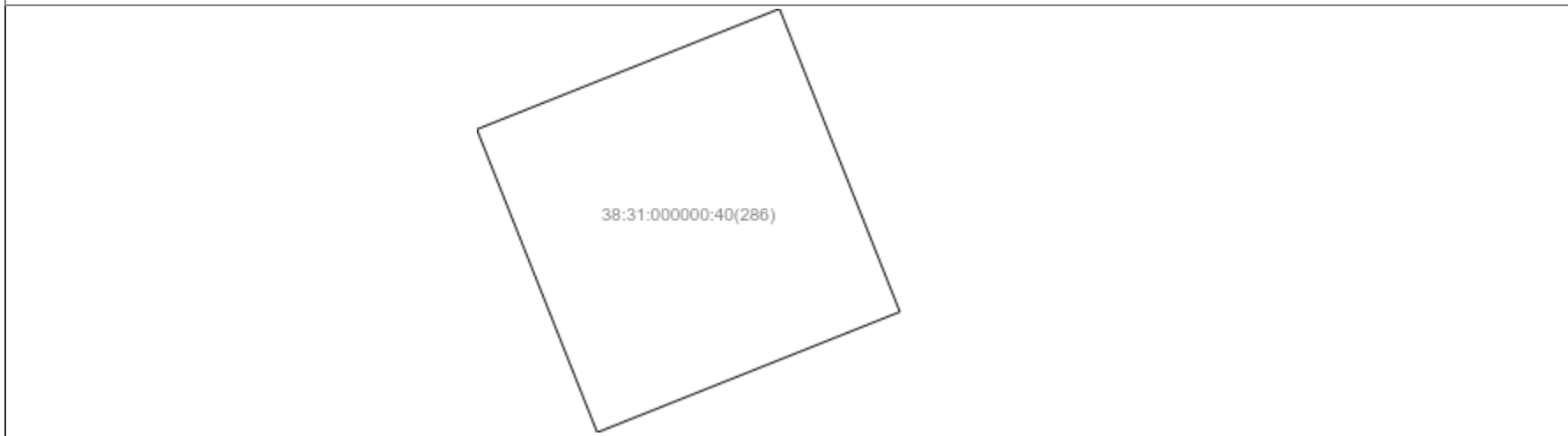
Государственный регистратор		ФГИС ЕГРН
полное наименование должности	подпись	инициалы, фамилия

М.П.

Выписка из Единого государственного реестра недвижимости об объекте недвижимости  
**Описание местоположения земельного участка**

<b>Земельный участок</b>			
(вид объекта недвижимости)			
Лист № ___ Раздела <b>3</b>	Всего листов раздела <b>3</b> : ___	Всего разделов: ___	Всего листов выписки: ___
<b>16.09.2021 № 99/2021/417699451</b>			
Кадастровый номер:		<b>38:31:000000:40</b>	

План (чертеж, схема) земельного участка



Масштаб 1: данные отсутствуют	Условные обозначения:		
-------------------------------	-----------------------	--	--

Государственный регистратор		ФГИС ЕГРН
полное наименование должности	подпись	инициалы, фамилия

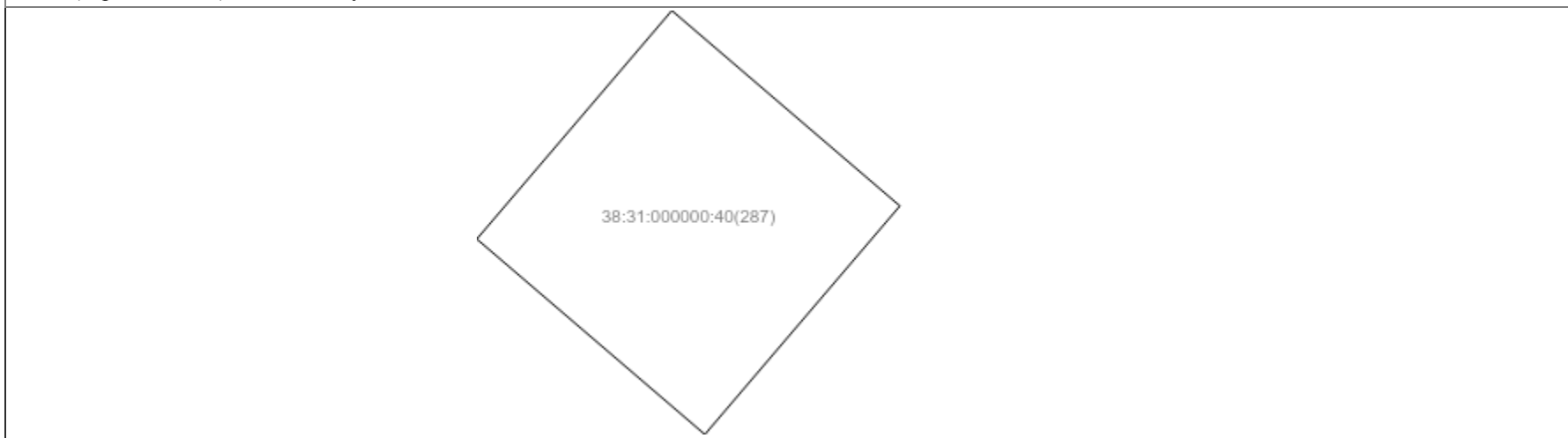
М.П.



Выписка из Единого государственного реестра недвижимости об объекте недвижимости  
**Описание местоположения земельного участка**

<b>Земельный участок</b>			
(вид объекта недвижимости)			
Лист № __ Раздела <b>3</b>	Всего листов раздела <b>3</b> : __	Всего разделов: __	Всего листов выписки: __
<b>16.09.2021 № 99/2021/417699451</b>			
Кадастровый номер:		<b>38:31:000000:40</b>	

План (чертеж, схема) земельного участка



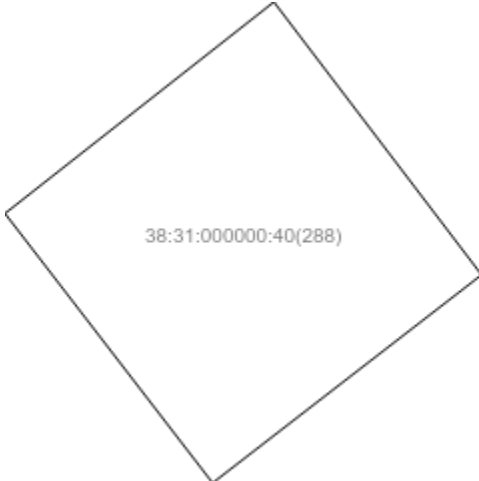
Масштаб 1: данные отсутствуют	Условные обозначения:		
-------------------------------	-----------------------	--	--

Государственный регистратор		ФГИС ЕГРН
полное наименование должности	подпись	инициалы, фамилия

М.П.

Выписка из Единого государственного реестра недвижимости об объекте недвижимости  
**Описание местоположения земельного участка**

<b>Земельный участок</b>			
(вид объекта недвижимости)			
Лист № __ Раздела <u>3</u>	Всего листов раздела <u>3</u> : __	Всего разделов: __	Всего листов выписки: __
<b>16.09.2021 № 99/2021/417699451</b>			
Кадастровый номер:		<b>38:31:000000:40</b>	

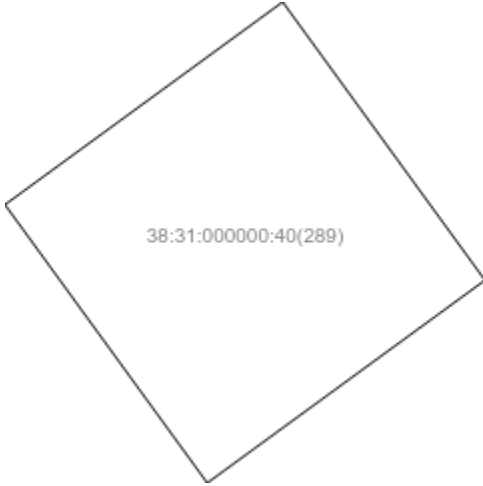
План (чертеж, схема) земельного участка			
			
Масштаб 1: данные отсутствуют	Условные обозначения:		

Государственный регистратор		ФГИС ЕГРН
полное наименование должности	подпись	инициалы, фамилия

М.П.

Выписка из Единого государственного реестра недвижимости об объекте недвижимости  
**Описание местоположения земельного участка**

<b>Земельный участок</b>			
(вид объекта недвижимости)			
Лист № __ Раздела <u>3</u>	Всего листов раздела <u>3</u> : __	Всего разделов: __	Всего листов выписки: __
<b>16.09.2021 № 99/2021/417699451</b>			
Кадастровый номер:		<b>38:31:000000:40</b>	

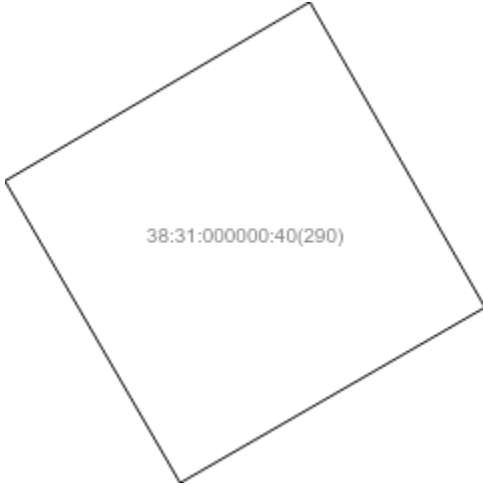
План (чертеж, схема) земельного участка			
			
Масштаб 1: данные отсутствуют	Условные обозначения:		

Государственный регистратор		ФГИС ЕГРН
полное наименование должности	подпись	инициалы, фамилия

М.П.

Выписка из Единого государственного реестра недвижимости об объекте недвижимости  
**Описание местоположения земельного участка**

<b>Земельный участок</b>			
(вид объекта недвижимости)			
Лист № __ Раздела <u>3</u>	Всего листов раздела <u>3</u> : __	Всего разделов: __	Всего листов выписки: __
<b>16.09.2021 № 99/2021/417699451</b>			
Кадастровый номер:		<b>38:31:000000:40</b>	


План (чертеж, схема) земельного участка			
			
Масштаб 1: данные отсутствуют	Условные обозначения:		

Государственный регистратор		ФГИС ЕГРН
полное наименование должности	подпись	инициалы, фамилия

М.П.

Выписка из Единого государственного реестра недвижимости об объекте недвижимости  
**Описание местоположения земельного участка**

<b>Земельный участок</b>			
(вид объекта недвижимости)			
Лист № __ Раздела <u>3</u>	Всего листов раздела <u>3</u> : __	Всего разделов: __	Всего листов выписки: __
<b>16.09.2021 № 99/2021/417699451</b>			
Кадастровый номер:		<b>38:31:000000:40</b>	

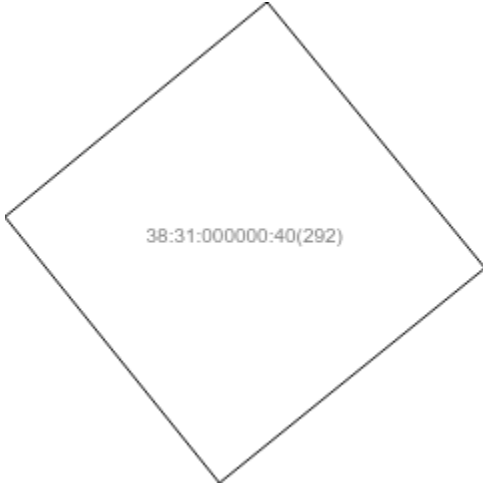
План (чертеж, схема) земельного участка			
			
Масштаб 1: данные отсутствуют	Условные обозначения:		

Государственный регистратор		ФГИС ЕГРН
полное наименование должности	подпись	инициалы, фамилия

М.П.

Выписка из Единого государственного реестра недвижимости об объекте недвижимости  
**Описание местоположения земельного участка**

<b>Земельный участок</b>			
(вид объекта недвижимости)			
Лист № __ Раздела <b>3</b>	Всего листов раздела <b>3</b> : __	Всего разделов: __	Всего листов выписки: __
<b>16.09.2021 № 99/2021/417699451</b>			
Кадастровый номер:		<b>38:31:000000:40</b>	

План (чертеж, схема) земельного участка			
			
Масштаб 1: данные отсутствуют	Условные обозначения:		

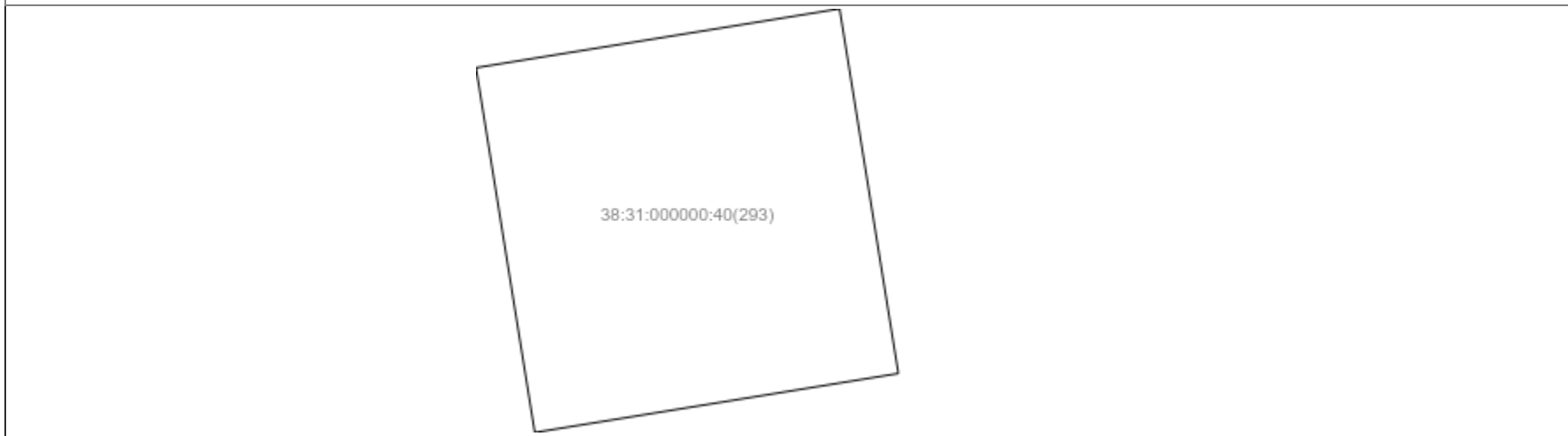
Государственный регистратор		ФГИС ЕГРН
полное наименование должности	подпись	инициалы, фамилия

М.П.

Выписка из Единого государственного реестра недвижимости об объекте недвижимости  
**Описание местоположения земельного участка**

<b>Земельный участок</b>			
(вид объекта недвижимости)			
Лист № __ Раздела <b>3</b>	Всего листов раздела <b>3</b> : __	Всего разделов: __	Всего листов выписки: __
<b>16.09.2021 № 99/2021/417699451</b>			
Кадастровый номер:		<b>38:31:000000:40</b>	

План (чертеж, схема) земельного участка




Масштаб 1: данные отсутствуют	Условные обозначения:		
-------------------------------	-----------------------	--	--

Государственный регистратор		ФГИС ЕГРН
полное наименование должности	подпись	инициалы, фамилия

М.П.

Выписка из Единого государственного реестра недвижимости об объекте недвижимости  
**Описание местоположения земельного участка**

<b>Земельный участок</b>			
(вид объекта недвижимости)			
Лист № __ Раздела <u>3</u>	Всего листов раздела <u>3</u> : __	Всего разделов: __	Всего листов выписки: __
<b>16.09.2021 № 99/2021/417699451</b>			
Кадастровый номер:		<b>38:31:000000:40</b>	

План (чертеж, схема) земельного участка			
			
Масштаб 1: данные отсутствуют	Условные обозначения:		


Государственный регистратор		ФГИС ЕГРН
полное наименование должности	подпись	инициалы, фамилия

М.П.



Выписка из Единого государственного реестра недвижимости об объекте недвижимости  
**Описание местоположения земельного участка**

<b>Земельный участок</b>			
(вид объекта недвижимости)			
Лист № __ Раздела <b>3</b>	Всего листов раздела <b>3</b> : __	Всего разделов: __	Всего листов выписки: __
<b>16.09.2021 № 99/2021/417699451</b>			
Кадастровый номер:		<b>38:31:000000:40</b>	

План (чертеж, схема) земельного участка			
			
Масштаб 1: данные отсутствуют	Условные обозначения:		

Государственный регистратор		ФГИС ЕГРН
полное наименование должности	подпись	инициалы, фамилия

М.П.

Выписка из Единого государственного реестра недвижимости об объекте недвижимости  
**Описание местоположения земельного участка**

<b>Земельный участок</b>			
(вид объекта недвижимости)			
Лист № __ Раздела <b>3</b>	Всего листов раздела <b>3</b> : __	Всего разделов: __	Всего листов выписки: __
<b>16.09.2021 № 99/2021/417699451</b>			
Кадастровый номер:		<b>38:31:000000:40</b>	


План (чертеж, схема) земельного участка			
			
Масштаб 1: данные отсутствуют	Условные обозначения:		

Государственный регистратор		ФГИС ЕГРН
полное наименование должности	подпись	инициалы, фамилия

М.П.

Выписка из Единого государственного реестра недвижимости об объекте недвижимости  
**Описание местоположения земельного участка**

<b>Земельный участок</b>			
(вид объекта недвижимости)			
Лист № __ Раздела <u>3</u>	Всего листов раздела <u>3</u> : __	Всего разделов: __	Всего листов выписки: __
<b>16.09.2021 № 99/2021/417699451</b>			
Кадастровый номер:		<b>38:31:000000:40</b>	

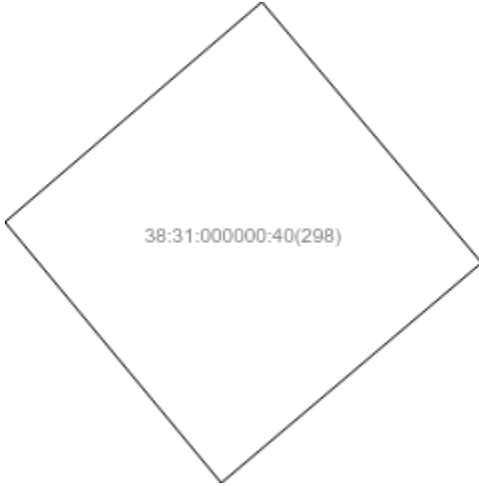
План (чертеж, схема) земельного участка			
			
Масштаб 1: данные отсутствуют	Условные обозначения:		

Государственный регистратор		ФГИС ЕГРН
полное наименование должности	подпись	инициалы, фамилия

М.П.

Выписка из Единого государственного реестра недвижимости об объекте недвижимости  
**Описание местоположения земельного участка**

<b>Земельный участок</b>			
(вид объекта недвижимости)			
Лист № __ Раздела <b>3</b>	Всего листов раздела <b>3</b> : __	Всего разделов: __	Всего листов выписки: __
<b>16.09.2021 № 99/2021/417699451</b>			
Кадастровый номер:		<b>38:31:000000:40</b>	

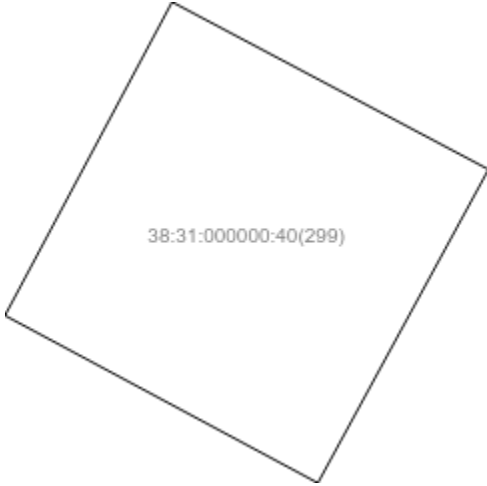
План (чертеж, схема) земельного участка			
			
Масштаб 1: данные отсутствуют	Условные обозначения:		

Государственный регистратор		ФГИС ЕГРН
полное наименование должности	подпись	инициалы, фамилия

М.П.

Выписка из Единого государственного реестра недвижимости об объекте недвижимости  
**Описание местоположения земельного участка**

<b>Земельный участок</b>			
(вид объекта недвижимости)			
Лист № __ Раздела <u>3</u>	Всего листов раздела <u>3</u> : __	Всего разделов: __	Всего листов выписки: __
<b>16.09.2021 № 99/2021/417699451</b>			
Кадастровый номер:		<b>38:31:000000:40</b>	

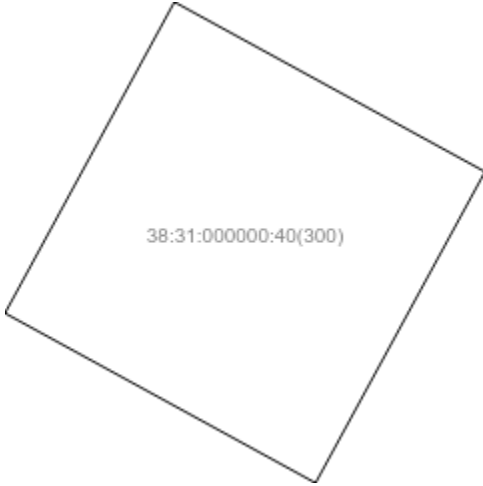
План (чертеж, схема) земельного участка			
			
Масштаб 1: данные отсутствуют	Условные обозначения:		

Государственный регистратор		ФГИС ЕГРН
полное наименование должности	подпись	инициалы, фамилия

М.П.

Выписка из Единого государственного реестра недвижимости об объекте недвижимости  
**Описание местоположения земельного участка**

<b>Земельный участок</b>			
(вид объекта недвижимости)			
Лист № __ Раздела <u>3</u>	Всего листов раздела <u>3</u> : __	Всего разделов: __	Всего листов выписки: __
<b>16.09.2021 № 99/2021/417699451</b>			
Кадастровый номер:		<b>38:31:000000:40</b>	


План (чертеж, схема) земельного участка			
			
Масштаб 1: данные отсутствуют	Условные обозначения:		

Государственный регистратор		ФГИС ЕГРН
полное наименование должности	подпись	инициалы, фамилия

М.П.

Выписка из Единого государственного реестра недвижимости об объекте недвижимости  
**Описание местоположения земельного участка**

<b>Земельный участок</b>			
(вид объекта недвижимости)			
Лист № ___ Раздела <u>3</u>	Всего листов раздела <u>3</u> : ___	Всего разделов: ___	Всего листов выписки: ___
<b>16.09.2021 № 99/2021/417699451</b>			
Кадастровый номер:		<b>38:31:000000:40</b>	


План (чертеж, схема) земельного участка			
			
Масштаб 1: данные отсутствуют	Условные обозначения:		

Государственный регистратор		ФГИС ЕГРН
полное наименование должности	подпись	инициалы, фамилия

М.П.

Выписка из Единого государственного реестра недвижимости об объекте недвижимости  
**Описание местоположения земельного участка**

<b>Земельный участок</b>			
(вид объекта недвижимости)			
Лист № __ Раздела <u>3</u>	Всего листов раздела <u>3</u> : __	Всего разделов: __	Всего листов выписки: __
<b>16.09.2021 № 99/2021/417699451</b>			
Кадастровый номер:		<b>38:31:000000:40</b>	

План (чертеж, схема) земельного участка			
			
Масштаб 1: данные отсутствуют	Условные обозначения:		


Государственный регистратор		ФГИС ЕГРН
полное наименование должности	подпись	инициалы, фамилия

М.П.



Выписка из Единого государственного реестра недвижимости об объекте недвижимости  
**Описание местоположения земельного участка**

<b>Земельный участок</b>			
(вид объекта недвижимости)			
Лист № __ Раздела <u>3</u>	Всего листов раздела <u>3</u> : __	Всего разделов: __	Всего листов выписки: __
<b>16.09.2021 № 99/2021/417699451</b>			
Кадастровый номер:		<b>38:31:000000:40</b>	


План (чертеж, схема) земельного участка			
			
Масштаб 1: данные отсутствуют	Условные обозначения:		

Государственный регистратор		ФГИС ЕГРН
полное наименование должности	подпись	инициалы, фамилия

М.П.

Выписка из Единого государственного реестра недвижимости об объекте недвижимости  
**Описание местоположения земельного участка**

<b>Земельный участок</b>			
(вид объекта недвижимости)			
Лист № __ Раздела <u>3</u>	Всего листов раздела <u>3</u> : __	Всего разделов: __	Всего листов выписки: __
<b>16.09.2021 № 99/2021/417699451</b>			
Кадастровый номер:		<b>38:31:000000:40</b>	

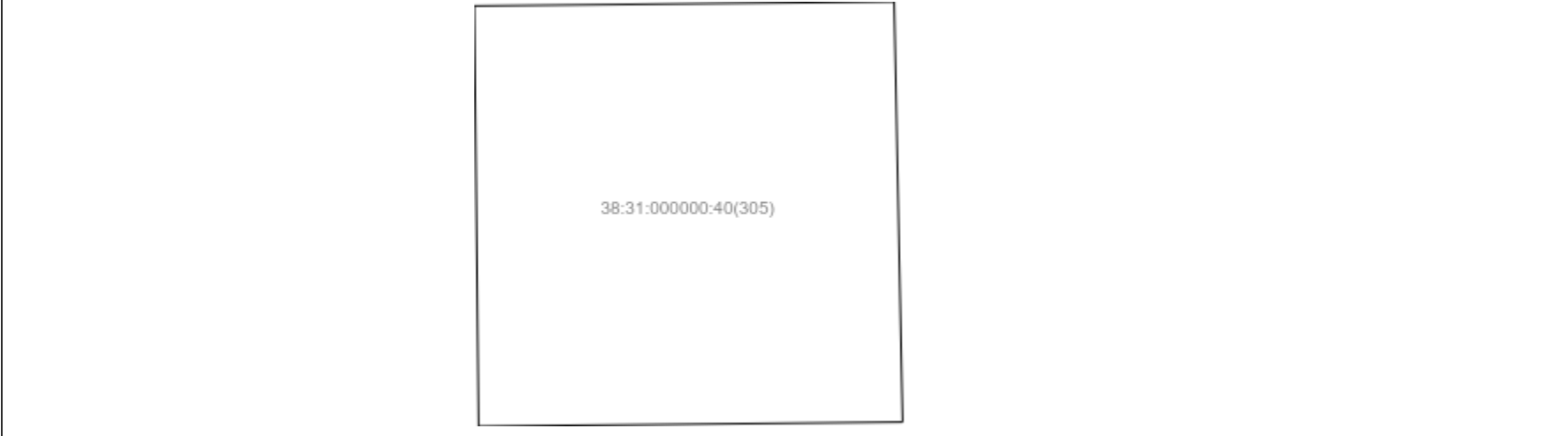
План (чертеж, схема) земельного участка			
			
Масштаб 1: данные отсутствуют	Условные обозначения:		

Государственный регистратор		ФГИС ЕГРН
полное наименование должности	подпись	инициалы, фамилия

М.П.

Выписка из Единого государственного реестра недвижимости об объекте недвижимости  
**Описание местоположения земельного участка**

<b>Земельный участок</b>			
(вид объекта недвижимости)			
Лист № __ Раздела <u>3</u>	Всего листов раздела <u>3</u> : __	Всего разделов: __	Всего листов выписки: __
<b>16.09.2021 № 99/2021/417699451</b>			
Кадастровый номер:		<b>38:31:000000:40</b>	


План (чертеж, схема) земельного участка			
 <p>38:31:000000:40(305)</p>			
Масштаб 1: данные отсутствуют	Условные обозначения:		

Государственный регистратор		ФГИС ЕГРН
полное наименование должности	подпись	инициалы, фамилия

М.П.

Выписка из Единого государственного реестра недвижимости об объекте недвижимости  
**Описание местоположения земельного участка**

<b>Земельный участок</b>			
(вид объекта недвижимости)			
Лист № __ Раздела <b>3</b>	Всего листов раздела <b>3</b> : __	Всего разделов: __	Всего листов выписки: __
<b>16.09.2021 № 99/2021/417699451</b>			
Кадастровый номер:		<b>38:31:000000:40</b>	

План (чертеж, схема) земельного участка			
			
Масштаб 1: данные отсутствуют	Условные обозначения:		

Государственный регистратор		ФГИС ЕГРН
полное наименование должности	подпись	инициалы, фамилия

М.П.

Выписка из Единого государственного реестра недвижимости об объекте недвижимости  
**Описание местоположения земельного участка**

<b>Земельный участок</b>			
(вид объекта недвижимости)			
Лист № __ Раздела <u>3</u>	Всего листов раздела <u>3</u> : __	Всего разделов: __	Всего листов выписки: __
<b>16.09.2021 № 99/2021/417699451</b>			
Кадастровый номер:		<b>38:31:000000:40</b>	

План (чертеж, схема) земельного участка			
			
Масштаб 1: данные отсутствуют	Условные обозначения:		

Государственный регистратор		ФГИС ЕГРН
полное наименование должности	подпись	инициалы, фамилия

М.П.

Выписка из Единого государственного реестра недвижимости об объекте недвижимости  
**Описание местоположения земельного участка**

<b>Земельный участок</b>			
(вид объекта недвижимости)			
Лист № __ Раздела <u>3</u>	Всего листов раздела <u>3</u> : __	Всего разделов: __	Всего листов выписки: __
<b>16.09.2021 № 99/2021/417699451</b>			
Кадастровый номер:		<b>38:31:000000:40</b>	


План (чертеж, схема) земельного участка			
			
Масштаб 1: данные отсутствуют	Условные обозначения:		

Государственный регистратор		ФГИС ЕГРН
полное наименование должности	подпись	инициалы, фамилия

М.П.

Выписка из Единого государственного реестра недвижимости об объекте недвижимости  
**Описание местоположения земельного участка**

<b>Земельный участок</b>			
(вид объекта недвижимости)			
Лист № __ Раздела <u>3</u>	Всего листов раздела <u>3</u> : __	Всего разделов: __	Всего листов выписки: __
<b>16.09.2021 № 99/2021/417699451</b>			
Кадастровый номер:		<b>38:31:000000:40</b>	

План (чертеж, схема) земельного участка			
			
Масштаб 1: данные отсутствуют	Условные обозначения:		

Государственный регистратор		ФГИС ЕГРН
полное наименование должности	подпись	инициалы, фамилия

М.П.

Выписка из Единого государственного реестра недвижимости об объекте недвижимости  
**Описание местоположения земельного участка**

<b>Земельный участок</b>			
(вид объекта недвижимости)			
Лист № __ Раздела <u>3</u>	Всего листов раздела <u>3</u> : __	Всего разделов: __	Всего листов выписки: __
<b>16.09.2021 № 99/2021/417699451</b>			
Кадастровый номер:		<b>38:31:000000:40</b>	

План (чертеж, схема) земельного участка			
			
Масштаб 1: данные отсутствуют	Условные обозначения:		


Государственный регистратор		ФГИС ЕГРН
полное наименование должности	подпись	инициалы, фамилия

М.П.



Выписка из Единого государственного реестра недвижимости об объекте недвижимости  
**Описание местоположения земельного участка**

<b>Земельный участок</b>			
(вид объекта недвижимости)			
Лист № __ Раздела <u>3</u>	Всего листов раздела <u>3</u> : __	Всего разделов: __	Всего листов выписки: __
<b>16.09.2021 № 99/2021/417699451</b>			
Кадастровый номер:		<b>38:31:000000:40</b>	


План (чертеж, схема) земельного участка			
			
Масштаб 1: данные отсутствуют	Условные обозначения:		

Государственный регистратор		ФГИС ЕГРН
полное наименование должности	подпись	инициалы, фамилия

М.П.

Выписка из Единого государственного реестра недвижимости об объекте недвижимости  
**Описание местоположения земельного участка**

<b>Земельный участок</b>			
(вид объекта недвижимости)			
Лист № __ Раздела <u>3</u>	Всего листов раздела <u>3</u> : __	Всего разделов: __	Всего листов выписки: __
<b>16.09.2021 № 99/2021/417699451</b>			
Кадастровый номер:		<b>38:31:000000:40</b>	


План (чертеж, схема) земельного участка			
			
Масштаб 1: данные отсутствуют	Условные обозначения:		

Государственный регистратор		ФГИС ЕГРН
полное наименование должности	подпись	инициалы, фамилия

М.П.

Выписка из Единого государственного реестра недвижимости об объекте недвижимости  
**Описание местоположения земельного участка**

<b>Земельный участок</b>			
(вид объекта недвижимости)			
Лист № ___ Раздела <b>3</b>	Всего листов раздела <b>3</b> : ___	Всего разделов: ___	Всего листов выписки: ___
<b>16.09.2021 № 99/2021/417699451</b>			
Кадастровый номер:		<b>38:31:000000:40</b>	


План (чертеж, схема) земельного участка			
			
Масштаб 1: данные отсутствуют	Условные обозначения:		

Государственный регистратор		ФГИС ЕГРН
полное наименование должности	подпись	инициалы, фамилия

М.П.

Выписка из Единого государственного реестра недвижимости об объекте недвижимости  
**Описание местоположения земельного участка**

<b>Земельный участок</b>			
(вид объекта недвижимости)			
Лист № __ Раздела <u>3</u>	Всего листов раздела <u>3</u> : __	Всего разделов: __	Всего листов выписки: __
<b>16.09.2021 № 99/2021/417699451</b>			
Кадастровый номер:		<b>38:31:000000:40</b>	


План (чертеж, схема) земельного участка			
			
Масштаб 1: данные отсутствуют	Условные обозначения:		

Государственный регистратор		ФГИС ЕГРН
полное наименование должности	подпись	инициалы, фамилия

М.П.

Выписка из Единого государственного реестра недвижимости об объекте недвижимости  
**Описание местоположения земельного участка**

<b>Земельный участок</b>			
(вид объекта недвижимости)			
Лист № __ Раздела <u>3</u>	Всего листов раздела <u>3</u> : __	Всего разделов: __	Всего листов выписки: __
<b>16.09.2021 № 99/2021/417699451</b>			
Кадастровый номер:		<b>38:31:000000:40</b>	

План (чертеж, схема) земельного участка			
			
Масштаб 1: данные отсутствуют	Условные обозначения:		

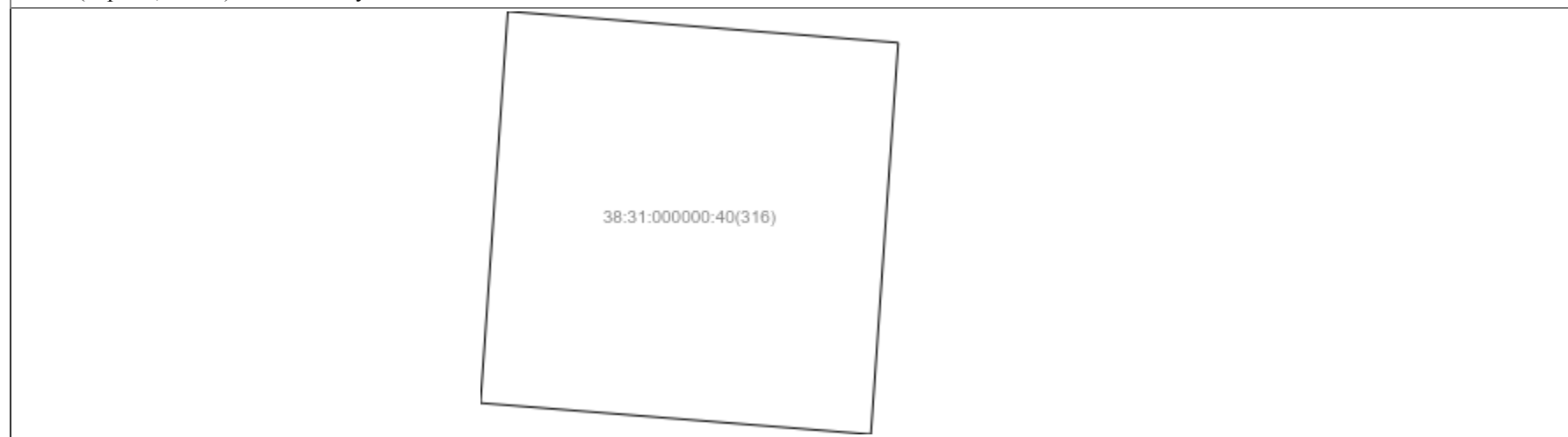
Государственный регистратор		ФГИС ЕГРН
полное наименование должности	подпись	инициалы, фамилия

М.П.

Выписка из Единого государственного реестра недвижимости об объекте недвижимости  
**Описание местоположения земельного участка**

<b>Земельный участок</b>			
(вид объекта недвижимости)			
Лист № __ Раздела <u>3</u>	Всего листов раздела <u>3</u> : __	Всего разделов: __	Всего листов выписки: __
<b>16.09.2021 № 99/2021/417699451</b>			
Кадастровый номер:		<b>38:31:000000:40</b>	

План (чертеж, схема) земельного участка




Масштаб 1: данные отсутствуют	Условные обозначения:		
-------------------------------	-----------------------	--	--

Государственный регистратор		ФГИС ЕГРН
полное наименование должности	подпись	инициалы, фамилия

М.П.

Выписка из Единого государственного реестра недвижимости об объекте недвижимости  
**Описание местоположения земельного участка**

<b>Земельный участок</b>			
(вид объекта недвижимости)			
Лист № __ Раздела <b>3</b>	Всего листов раздела <b>3</b> : __	Всего разделов: __	Всего листов выписки: __
<b>16.09.2021 № 99/2021/417699451</b>			
Кадастровый номер:		<b>38:31:000000:40</b>	


План (чертеж, схема) земельного участка			
			
Масштаб 1: данные отсутствуют	Условные обозначения:		

Государственный регистратор		ФГИС ЕГРН
полное наименование должности	подпись	инициалы, фамилия

М.П.

Выписка из Единого государственного реестра недвижимости об объекте недвижимости  
**Описание местоположения земельного участка**

<b>Земельный участок</b>			
(вид объекта недвижимости)			
Лист № __ Раздела <u>3</u>	Всего листов раздела <u>3</u> : __	Всего разделов: __	Всего листов выписки: __
<b>16.09.2021 № 99/2021/417699451</b>			
Кадастровый номер:		<b>38:31:000000:40</b>	

План (чертеж, схема) земельного участка			
			
Масштаб 1: данные отсутствуют	Условные обозначения:		


Государственный регистратор		ФГИС ЕГРН
полное наименование должности	подпись	инициалы, фамилия

М.П.



Выписка из Единого государственного реестра недвижимости об объекте недвижимости  
**Описание местоположения земельного участка**

<b>Земельный участок</b>			
(вид объекта недвижимости)			
Лист № __ Раздела <u>3</u>	Всего листов раздела <u>3</u> : __	Всего разделов: __	Всего листов выписки: __
<b>16.09.2021 № 99/2021/417699451</b>			
Кадастровый номер:		<b>38:31:000000:40</b>	


План (чертеж, схема) земельного участка			
			
Масштаб 1: данные отсутствуют	Условные обозначения:		

Государственный регистратор		ФГИС ЕГРН
полное наименование должности	подпись	инициалы, фамилия

М.П.

Выписка из Единого государственного реестра недвижимости об объекте недвижимости  
**Описание местоположения земельного участка**

<b>Земельный участок</b>			
(вид объекта недвижимости)			
Лист № __ Раздела <u>3</u>	Всего листов раздела <u>3</u> : __	Всего разделов: __	Всего листов выписки: __
<b>16.09.2021 № 99/2021/417699451</b>			
Кадастровый номер:		<b>38:31:000000:40</b>	


План (чертеж, схема) земельного участка			
			
Масштаб 1: данные отсутствуют	Условные обозначения:		

Государственный регистратор		ФГИС ЕГРН
полное наименование должности	подпись	инициалы, фамилия

М.П.

Выписка из Единого государственного реестра недвижимости об объекте недвижимости  
**Описание местоположения земельного участка**

<b>Земельный участок</b>			
(вид объекта недвижимости)			
Лист № __ Раздела <u>3</u>	Всего листов раздела <u>3</u> : __	Всего разделов: __	Всего листов выписки: __
<b>16.09.2021 № 99/2021/417699451</b>			
Кадастровый номер:		<b>38:31:000000:40</b>	


План (чертеж, схема) земельного участка			
			
Масштаб 1: данные отсутствуют	Условные обозначения:		

Государственный регистратор		ФГИС ЕГРН
полное наименование должности	подпись	инициалы, фамилия

М.П.

Выписка из Единого государственного реестра недвижимости об объекте недвижимости  
**Описание местоположения земельного участка**

<b>Земельный участок</b>			
(вид объекта недвижимости)			
Лист № __ Раздела <u>3</u>	Всего листов раздела <u>3</u> : __	Всего разделов: __	Всего листов выписки: __
<b>16.09.2021 № 99/2021/417699451</b>			
Кадастровый номер:		<b>38:31:000000:40</b>	


План (чертеж, схема) земельного участка			
			
Масштаб 1: данные отсутствуют	Условные обозначения:		

Государственный регистратор		ФГИС ЕГРН
полное наименование должности	подпись	инициалы, фамилия

М.П.

Выписка из Единого государственного реестра недвижимости об объекте недвижимости  
**Описание местоположения земельного участка**

<b>Земельный участок</b>			
(вид объекта недвижимости)			
Лист № __ Раздела <u>3</u>	Всего листов раздела <u>3</u> : __	Всего разделов: __	Всего листов выписки: __
<b>16.09.2021 № 99/2021/417699451</b>			
Кадастровый номер:		<b>38:31:000000:40</b>	

План (чертеж, схема) земельного участка			
			
Масштаб 1: данные отсутствуют	Условные обозначения:		

Государственный регистратор		ФГИС ЕГРН
полное наименование должности	подпись	инициалы, фамилия

М.П.

Выписка из Единого государственного реестра недвижимости об объекте недвижимости  
**Описание местоположения земельного участка**

<b>Земельный участок</b>			
(вид объекта недвижимости)			
Лист № __ Раздела <u>3</u>	Всего листов раздела <u>3</u> : __	Всего разделов: __	Всего листов выписки: __
<b>16.09.2021 № 99/2021/417699451</b>			
Кадастровый номер:		<b>38:31:000000:40</b>	


План (чертеж, схема) земельного участка			
			
Масштаб 1: данные отсутствуют	Условные обозначения:		

Государственный регистратор		ФГИС ЕГРН
полное наименование должности	подпись	инициалы, фамилия

М.П.

Выписка из Единого государственного реестра недвижимости об объекте недвижимости  
**Описание местоположения земельного участка**

<b>Земельный участок</b>			
(вид объекта недвижимости)			
Лист № __ Раздела <u>3</u>	Всего листов раздела <u>3</u> : __	Всего разделов: __	Всего листов выписки: __
<b>16.09.2021 № 99/2021/417699451</b>			
Кадастровый номер:		<b>38:31:000000:40</b>	


План (чертеж, схема) земельного участка			
			
Масштаб 1: данные отсутствуют	Условные обозначения:		

Государственный регистратор		ФГИС ЕГРН
полное наименование должности	подпись	инициалы, фамилия

М.П.

Выписка из Единого государственного реестра недвижимости об объекте недвижимости  
**Описание местоположения земельного участка**

<b>Земельный участок</b>			
(вид объекта недвижимости)			
Лист № __ Раздела <u>3</u>	Всего листов раздела <u>3</u> : __	Всего разделов: __	Всего листов выписки: __
<b>16.09.2021 № 99/2021/417699451</b>			
Кадастровый номер:		<b>38:31:000000:40</b>	

План (чертеж, схема) земельного участка			
			
Масштаб 1: данные отсутствуют	Условные обозначения:		


Государственный регистратор		ФГИС ЕГРН
полное наименование должности	подпись	инициалы, фамилия

М.П.



Выписка из Единого государственного реестра недвижимости об объекте недвижимости  
**Описание местоположения земельного участка**

<b>Земельный участок</b>			
(вид объекта недвижимости)			
Лист № __ Раздела <u>3</u>	Всего листов раздела <u>3</u> : __	Всего разделов: __	Всего листов выписки: __
<b>16.09.2021 № 99/2021/417699451</b>			
Кадастровый номер:		<b>38:31:000000:40</b>	

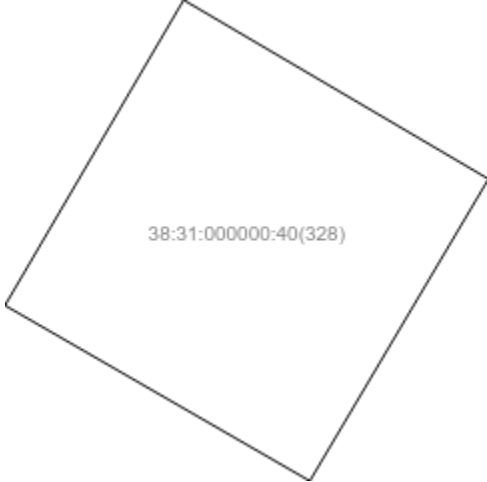
План (чертеж, схема) земельного участка			
			
Масштаб 1: данные отсутствуют	Условные обозначения:		

Государственный регистратор		ФГИС ЕГРН
полное наименование должности	подпись	инициалы, фамилия

М.П.

Выписка из Единого государственного реестра недвижимости об объекте недвижимости  
**Описание местоположения земельного участка**

<b>Земельный участок</b>			
(вид объекта недвижимости)			
Лист № __ Раздела <b>3</b>	Всего листов раздела <b>3</b> : __	Всего разделов: __	Всего листов выписки: __
<b>16.09.2021 № 99/2021/417699451</b>			
Кадастровый номер:		<b>38:31:000000:40</b>	

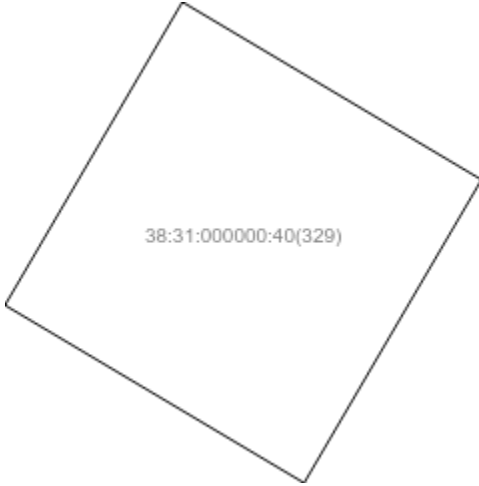
План (чертеж, схема) земельного участка			
			
Масштаб 1: данные отсутствуют	Условные обозначения:		

Государственный регистратор		ФГИС ЕГРН
полное наименование должности	подпись	инициалы, фамилия

М.П.

Выписка из Единого государственного реестра недвижимости об объекте недвижимости  
**Описание местоположения земельного участка**

<b>Земельный участок</b>			
(вид объекта недвижимости)			
Лист № __ Раздела <u>3</u>	Всего листов раздела <u>3</u> : __	Всего разделов: __	Всего листов выписки: __
<b>16.09.2021 № 99/2021/417699451</b>			
Кадастровый номер:		<b>38:31:000000:40</b>	

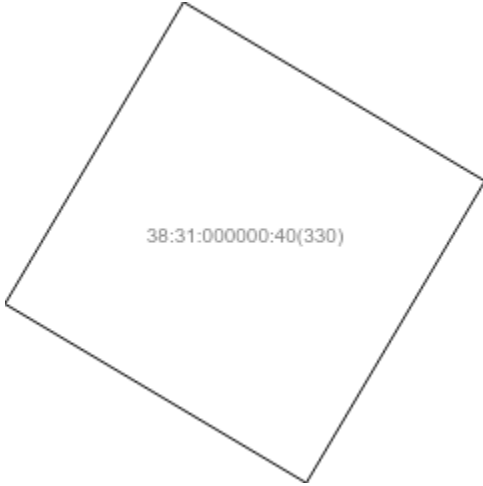
План (чертеж, схема) земельного участка			
			
Масштаб 1: данные отсутствуют	Условные обозначения:		

Государственный регистратор		ФГИС ЕГРН
полное наименование должности	подпись	инициалы, фамилия

М.П.

Выписка из Единого государственного реестра недвижимости об объекте недвижимости  
**Описание местоположения земельного участка**

<b>Земельный участок</b>			
(вид объекта недвижимости)			
Лист № __ Раздела <u>3</u>	Всего листов раздела <u>3</u> : __	Всего разделов: __	Всего листов выписки: __
<b>16.09.2021 № 99/2021/417699451</b>			
Кадастровый номер:		<b>38:31:000000:40</b>	

План (чертеж, схема) земельного участка			
			
Масштаб 1: данные отсутствуют	Условные обозначения:		

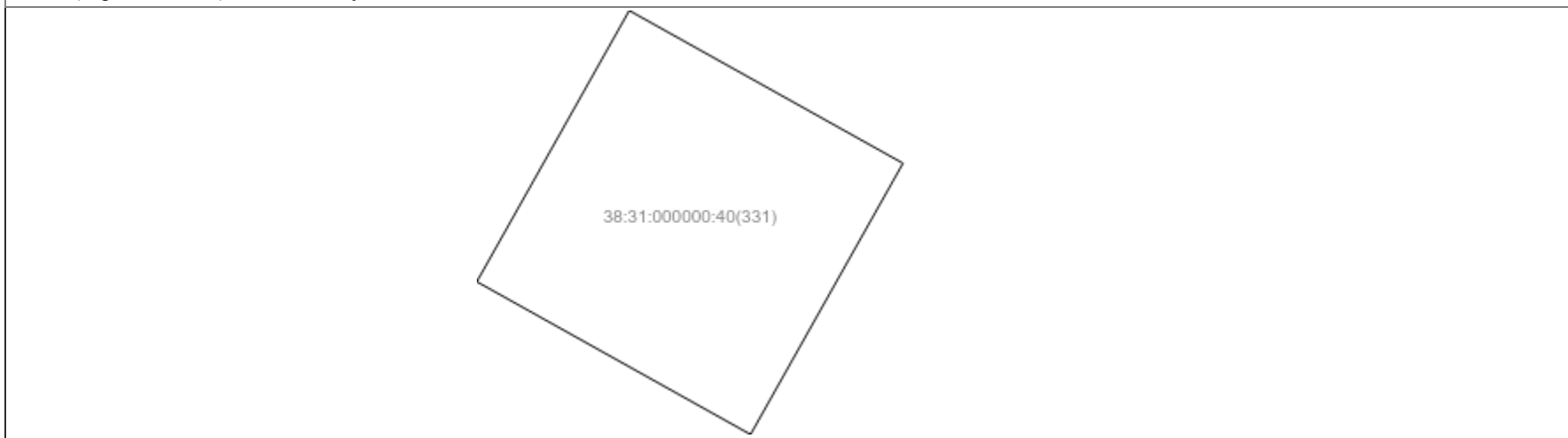
Государственный регистратор		ФГИС ЕГРН
полное наименование должности	подпись	инициалы, фамилия

М.П.

Выписка из Единого государственного реестра недвижимости об объекте недвижимости  
**Описание местоположения земельного участка**

<b>Земельный участок</b>			
(вид объекта недвижимости)			
Лист № __ Раздела <u>3</u>	Всего листов раздела <u>3</u> : __	Всего разделов: __	Всего листов выписки: __
<b>16.09.2021 № 99/2021/417699451</b>			
Кадастровый номер:		<b>38:31:000000:40</b>	

План (чертеж, схема) земельного участка



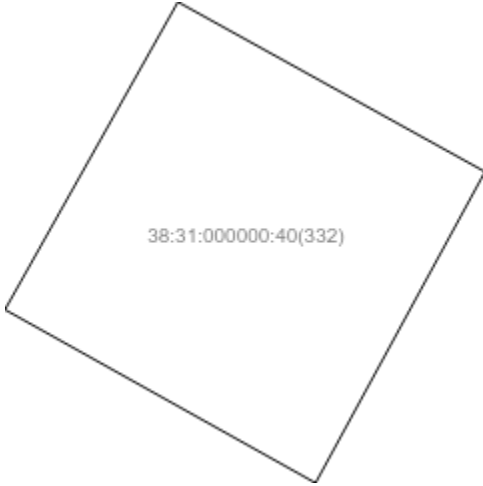
Масштаб 1: данные отсутствуют	Условные обозначения:		
-------------------------------	-----------------------	--	--

Государственный регистратор		ФГИС ЕГРН
полное наименование должности	подпись	инициалы, фамилия

М.П.

Выписка из Единого государственного реестра недвижимости об объекте недвижимости  
**Описание местоположения земельного участка**

<b>Земельный участок</b>			
(вид объекта недвижимости)			
Лист № __ Раздела <b>3</b>	Всего листов раздела <b>3</b> : __	Всего разделов: __	Всего листов выписки: __
<b>16.09.2021 № 99/2021/417699451</b>			
Кадастровый номер:		<b>38:31:000000:40</b>	


План (чертеж, схема) земельного участка			
			
Масштаб 1: данные отсутствуют	Условные обозначения:		

Государственный регистратор		ФГИС ЕГРН
полное наименование должности	подпись	инициалы, фамилия

М.П.

Выписка из Единого государственного реестра недвижимости об объекте недвижимости  
**Описание местоположения земельного участка**

<b>Земельный участок</b>			
(вид объекта недвижимости)			
Лист № __ Раздела <u>3</u>	Всего листов раздела <u>3</u> : __	Всего разделов: __	Всего листов выписки: __
<b>16.09.2021 № 99/2021/417699451</b>			
Кадастровый номер:		<b>38:31:000000:40</b>	

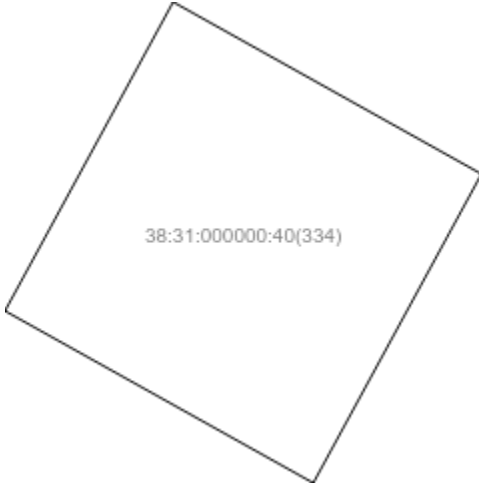
План (чертеж, схема) земельного участка			
			
Масштаб 1: данные отсутствуют	Условные обозначения:		

Государственный регистратор		ФГИС ЕГРН
полное наименование должности	подпись	инициалы, фамилия

М.П.

Выписка из Единого государственного реестра недвижимости об объекте недвижимости  
**Описание местоположения земельного участка**

<b>Земельный участок</b>			
(вид объекта недвижимости)			
Лист № ___ Раздела <b>3</b>	Всего листов раздела <b>3</b> : ___	Всего разделов: ___	Всего листов выписки: ___
<b>16.09.2021 № 99/2021/417699451</b>			
Кадастровый номер:		<b>38:31:000000:40</b>	

План (чертеж, схема) земельного участка			
			
Масштаб 1: данные отсутствуют	Условные обозначения:		


Государственный регистратор		ФГИС ЕГРН
полное наименование должности	подпись	инициалы, фамилия

М.П.



Выписка из Единого государственного реестра недвижимости об объекте недвижимости  
**Описание местоположения земельного участка**

<b>Земельный участок</b>			
(вид объекта недвижимости)			
Лист № __ Раздела <u>3</u>	Всего листов раздела <u>3</u> : __	Всего разделов: __	Всего листов выписки: __
<b>16.09.2021 № 99/2021/417699451</b>			
Кадастровый номер:		<b>38:31:000000:40</b>	

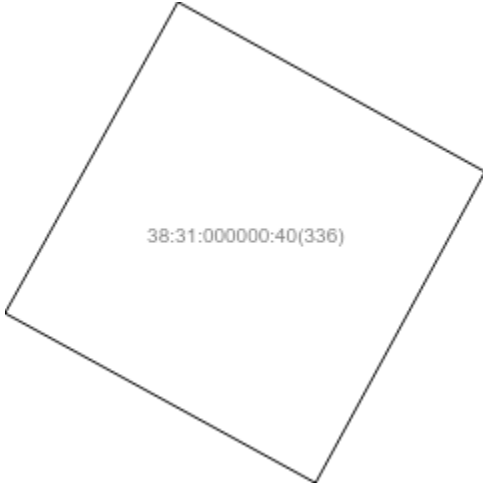
План (чертеж, схема) земельного участка			
			
Масштаб 1: данные отсутствуют	Условные обозначения:		

Государственный регистратор		ФГИС ЕГРН
полное наименование должности	подпись	инициалы, фамилия

М.П.

Выписка из Единого государственного реестра недвижимости об объекте недвижимости  
**Описание местоположения земельного участка**

<b>Земельный участок</b>			
(вид объекта недвижимости)			
Лист № __ Раздела <u>3</u>	Всего листов раздела <u>3</u> : __	Всего разделов: __	Всего листов выписки: __
<b>16.09.2021 № 99/2021/417699451</b>			
Кадастровый номер:		<b>38:31:000000:40</b>	


План (чертеж, схема) земельного участка			
			
Масштаб 1: данные отсутствуют	Условные обозначения:		

Государственный регистратор		ФГИС ЕГРН
полное наименование должности	подпись	инициалы, фамилия

М.П.

Выписка из Единого государственного реестра недвижимости об объекте недвижимости  
**Описание местоположения земельного участка**

<b>Земельный участок</b>			
(вид объекта недвижимости)			
Лист № __ Раздела <u>3</u>	Всего листов раздела <u>3</u> : __	Всего разделов: __	Всего листов выписки: __
<b>16.09.2021 № 99/2021/417699451</b>			
Кадастровый номер:		<b>38:31:000000:40</b>	


План (чертеж, схема) земельного участка			
			
Масштаб 1: данные отсутствуют	Условные обозначения:		

Государственный регистратор		ФГИС ЕГРН
полное наименование должности	подпись	инициалы, фамилия

М.П.

Выписка из Единого государственного реестра недвижимости об объекте недвижимости  
**Описание местоположения земельного участка**

<b>Земельный участок</b>			
(вид объекта недвижимости)			
Лист № __ Раздела <u>3</u>	Всего листов раздела <u>3</u> : __	Всего разделов: __	Всего листов выписки: __
<b>16.09.2021 № 99/2021/417699451</b>			
Кадастровый номер:		<b>38:31:000000:40</b>	

План (чертеж, схема) земельного участка			
			
Масштаб 1: данные отсутствуют	Условные обозначения:		

Государственный регистратор		ФГИС ЕГРН
полное наименование должности	подпись	инициалы, фамилия

М.П.

Выписка из Единого государственного реестра недвижимости об объекте недвижимости  
**Описание местоположения земельного участка**

<b>Земельный участок</b>			
(вид объекта недвижимости)			
Лист № __ Раздела <b>3</b>	Всего листов раздела <b>3</b> : __	Всего разделов: __	Всего листов выписки: __
<b>16.09.2021 № 99/2021/417699451</b>			
Кадастровый номер:		<b>38:31:000000:40</b>	


План (чертеж, схема) земельного участка			
			
Масштаб 1: данные отсутствуют	Условные обозначения:		

Государственный регистратор		ФГИС ЕГРН
полное наименование должности	подпись	инициалы, фамилия

М.П.

Выписка из Единого государственного реестра недвижимости об объекте недвижимости  
**Описание местоположения земельного участка**

<b>Земельный участок</b>			
(вид объекта недвижимости)			
Лист № __ Раздела <u>3</u>	Всего листов раздела <u>3</u> : __	Всего разделов: __	Всего листов выписки: __
<b>16.09.2021 № 99/2021/417699451</b>			
Кадастровый номер:		<b>38:31:000000:40</b>	


План (чертеж, схема) земельного участка			
			
Масштаб 1: данные отсутствуют	Условные обозначения:		

Государственный регистратор		ФГИС ЕГРН
полное наименование должности	подпись	инициалы, фамилия

М.П.

Выписка из Единого государственного реестра недвижимости об объекте недвижимости  
**Описание местоположения земельного участка**

<b>Земельный участок</b>			
(вид объекта недвижимости)			
Лист № ___ Раздела <b>3</b>	Всего листов раздела <b>3</b> : ___	Всего разделов: ___	Всего листов выписки: ___
<b>16.09.2021 № 99/2021/417699451</b>			
Кадастровый номер:		<b>38:31:000000:40</b>	


План (чертеж, схема) земельного участка			
			
Масштаб 1: данные отсутствуют	Условные обозначения:		

Государственный регистратор		ФГИС ЕГРН
полное наименование должности	подпись	инициалы, фамилия

М.П.

Выписка из Единого государственного реестра недвижимости об объекте недвижимости  
**Описание местоположения земельного участка**

<b>Земельный участок</b>			
(вид объекта недвижимости)			
Лист № __ Раздела <u>3</u>	Всего листов раздела <u>3</u> : __	Всего разделов: __	Всего листов выписки: __
<b>16.09.2021 № 99/2021/417699451</b>			
Кадастровый номер:		<b>38:31:000000:40</b>	

План (чертеж, схема) земельного участка			
			
Масштаб 1: данные отсутствуют	Условные обозначения:		


Государственный регистратор		ФГИС ЕГРН
полное наименование должности	подпись	инициалы, фамилия

М.П.



Выписка из Единого государственного реестра недвижимости об объекте недвижимости  
**Описание местоположения земельного участка**

<b>Земельный участок</b>			
(вид объекта недвижимости)			
Лист № __ Раздела <u>3</u>	Всего листов раздела <u>3</u> : __	Всего разделов: __	Всего листов выписки: __
<b>16.09.2021 № 99/2021/417699451</b>			
Кадастровый номер:		<b>38:31:000000:40</b>	


План (чертеж, схема) земельного участка			
			
Масштаб 1: данные отсутствуют	Условные обозначения:		

Государственный регистратор		ФГИС ЕГРН
полное наименование должности	подпись	инициалы, фамилия

М.П.

Выписка из Единого государственного реестра недвижимости об объекте недвижимости  
**Описание местоположения земельного участка**

<b>Земельный участок</b>			
(вид объекта недвижимости)			
Лист № __ Раздела <u>3</u>	Всего листов раздела <u>3</u> : __	Всего разделов: __	Всего листов выписки: __
<b>16.09.2021 № 99/2021/417699451</b>			
Кадастровый номер:		<b>38:31:000000:40</b>	


План (чертеж, схема) земельного участка			
			
Масштаб 1: данные отсутствуют	Условные обозначения:		

Государственный регистратор		ФГИС ЕГРН
полное наименование должности	подпись	инициалы, фамилия

М.П.

Выписка из Единого государственного реестра недвижимости об объекте недвижимости  
**Описание местоположения земельного участка**

<b>Земельный участок</b>			
(вид объекта недвижимости)			
Лист № __ Раздела <u>3</u>	Всего листов раздела <u>3</u> : __	Всего разделов: __	Всего листов выписки: __
<b>16.09.2021 № 99/2021/417699451</b>			
Кадастровый номер:		<b>38:31:000000:40</b>	

План (чертеж, схема) земельного участка			
			
Масштаб 1: данные отсутствуют	Условные обозначения:		

Государственный регистратор		ФГИС ЕГРН
полное наименование должности	подпись	инициалы, фамилия

М.П.

Выписка из Единого государственного реестра недвижимости об объекте недвижимости  
**Описание местоположения земельного участка**

<b>Земельный участок</b>			
(вид объекта недвижимости)			
Лист № __ Раздела <u>3</u>	Всего листов раздела <u>3</u> : __	Всего разделов: __	Всего листов выписки: __
<b>16.09.2021 № 99/2021/417699451</b>			
Кадастровый номер:		<b>38:31:000000:40</b>	

План (чертеж, схема) земельного участка			
			
Масштаб 1: данные отсутствуют	Условные обозначения:		

Государственный регистратор		ФГИС ЕГРН
полное наименование должности	подпись	инициалы, фамилия

М.П.

Выписка из Единого государственного реестра недвижимости об объекте недвижимости  
**Описание местоположения земельного участка**

<b>Земельный участок</b>			
(вид объекта недвижимости)			
Лист № __ Раздела <u>3</u>	Всего листов раздела <u>3</u> : __	Всего разделов: __	Всего листов выписки: __
<b>16.09.2021 № 99/2021/417699451</b>			
Кадастровый номер:		<b>38:31:000000:40</b>	

План (чертеж, схема) земельного участка			
			
Масштаб 1: данные отсутствуют	Условные обозначения:		

Государственный регистратор		ФГИС ЕГРН
полное наименование должности	подпись	инициалы, фамилия

М.П.

Выписка из Единого государственного реестра недвижимости об объекте недвижимости  
**Описание местоположения земельного участка**

<b>Земельный участок</b>			
(вид объекта недвижимости)			
Лист № __ Раздела <u>3</u>	Всего листов раздела <u>3</u> : __	Всего разделов: __	Всего листов выписки: __
<b>16.09.2021 № 99/2021/417699451</b>			
Кадастровый номер:		<b>38:31:000000:40</b>	


План (чертеж, схема) земельного участка			
			
Масштаб 1: данные отсутствуют	Условные обозначения:		

Государственный регистратор		ФГИС ЕГРН
полное наименование должности	подпись	инициалы, фамилия

М.П.

Выписка из Единого государственного реестра недвижимости об объекте недвижимости  
**Описание местоположения земельного участка**

<b>Земельный участок</b>			
(вид объекта недвижимости)			
Лист № __ Раздела <u>3</u>	Всего листов раздела <u>3</u> : __	Всего разделов: __	Всего листов выписки: __
<b>16.09.2021 № 99/2021/417699451</b>			
Кадастровый номер:		<b>38:31:000000:40</b>	

План (чертеж, схема) земельного участка			
			
Масштаб 1: данные отсутствуют	Условные обозначения:		


Государственный регистратор		ФГИС ЕГРН
полное наименование должности	подпись	инициалы, фамилия

М.П.

Выписка из Единого государственного реестра недвижимости об объекте недвижимости  
**Описание местоположения земельного участка**

<b>Земельный участок</b>			
(вид объекта недвижимости)			
Лист № __ Раздела <u>3</u>	Всего листов раздела <u>3</u> : __	Всего разделов: __	Всего листов выписки: __
<b>16.09.2021 № 99/2021/417699451</b>			
Кадастровый номер:		<b>38:31:000000:40</b>	

План (чертеж, схема) земельного участка

			
Масштаб 1: данные отсутствуют	Условные обозначения:		


Государственный регистратор		ФГИС ЕГРН
полное наименование должности	подпись	инициалы, фамилия

М.П.



Выписка из Единого государственного реестра недвижимости об объекте недвижимости  
**Описание местоположения земельного участка**

<b>Земельный участок</b>			
(вид объекта недвижимости)			
Лист № __ Раздела <u>3</u>	Всего листов раздела <u>3</u> : __	Всего разделов: __	Всего листов выписки: __
<b>16.09.2021 № 99/2021/417699451</b>			
Кадастровый номер:		<b>38:31:000000:40</b>	


План (чертеж, схема) земельного участка			
			
Масштаб 1: данные отсутствуют	Условные обозначения:		

Государственный регистратор		ФГИС ЕГРН
полное наименование должности	подпись	инициалы, фамилия

М.П.

Выписка из Единого государственного реестра недвижимости об объекте недвижимости  
**Описание местоположения земельного участка**

<b>Земельный участок</b>			
(вид объекта недвижимости)			
Лист № __ Раздела <b>3</b>	Всего листов раздела <b>3</b> : __	Всего разделов: __	Всего листов выписки: __
<b>16.09.2021 № 99/2021/417699451</b>			
Кадастровый номер:		<b>38:31:000000:40</b>	

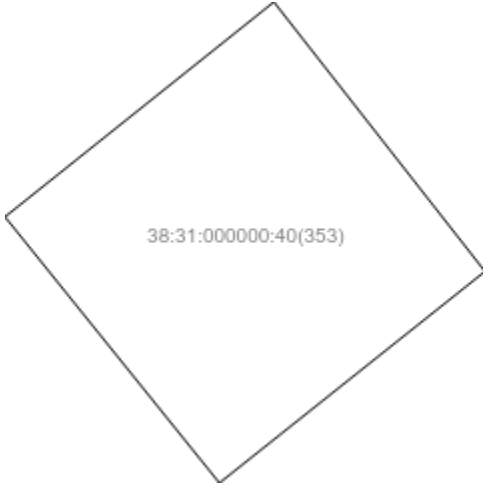
План (чертеж, схема) земельного участка			
			
Масштаб 1: данные отсутствуют	Условные обозначения:		

Государственный регистратор		ФГИС ЕГРН
полное наименование должности	подпись	инициалы, фамилия

М.П.

Выписка из Единого государственного реестра недвижимости об объекте недвижимости  
**Описание местоположения земельного участка**

<b>Земельный участок</b>			
(вид объекта недвижимости)			
Лист № __ Раздела <u>3</u>	Всего листов раздела <u>3</u> : __	Всего разделов: __	Всего листов выписки: __
<b>16.09.2021 № 99/2021/417699451</b>			
Кадастровый номер:		<b>38:31:000000:40</b>	

План (чертеж, схема) земельного участка			
			
Масштаб 1: данные отсутствуют	Условные обозначения:		

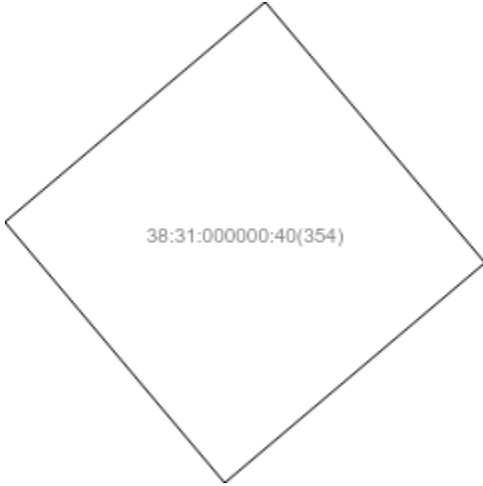
Государственный регистратор		ФГИС ЕГРН
полное наименование должности	подпись	инициалы, фамилия

М.П.

Выписка из Единого государственного реестра недвижимости об объекте недвижимости  
**Описание местоположения земельного участка**

<b>Земельный участок</b>			
(вид объекта недвижимости)			
Лист № __ Раздела <u>3</u>	Всего листов раздела <u>3</u> : __	Всего разделов: __	Всего листов выписки: __
<b>16.09.2021 № 99/2021/417699451</b>			
Кадастровый номер:		<b>38:31:000000:40</b>	

План (чертеж, схема) земельного участка

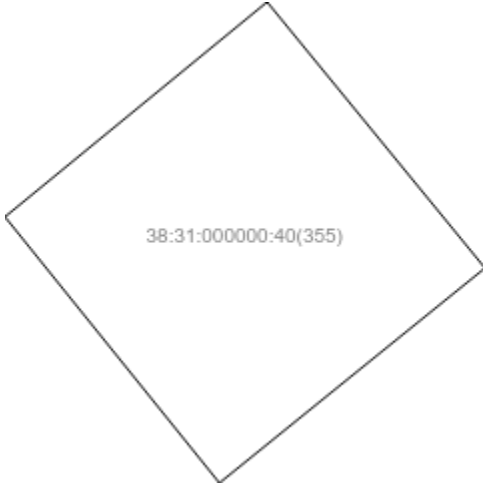
			
Масштаб 1: данные отсутствуют	Условные обозначения:		

Государственный регистратор		ФГИС ЕГРН
полное наименование должности	подпись	инициалы, фамилия

М.П.

Выписка из Единого государственного реестра недвижимости об объекте недвижимости  
**Описание местоположения земельного участка**

<b>Земельный участок</b>			
(вид объекта недвижимости)			
Лист № __ Раздела <u>3</u>	Всего листов раздела <u>3</u> : __	Всего разделов: __	Всего листов выписки: __
<b>16.09.2021 № 99/2021/417699451</b>			
Кадастровый номер:		<b>38:31:000000:40</b>	

План (чертеж, схема) земельного участка			
			
Масштаб 1: данные отсутствуют	Условные обозначения:		

Государственный регистратор		ФГИС ЕГРН
полное наименование должности	подпись	инициалы, фамилия

М.П.

Выписка из Единого государственного реестра недвижимости об объекте недвижимости  
**Описание местоположения земельного участка**

<b>Земельный участок</b>			
(вид объекта недвижимости)			
Лист № __ Раздела <b>3</b>	Всего листов раздела <b>3</b> : __	Всего разделов: __	Всего листов выписки: __
<b>16.09.2021 № 99/2021/417699451</b>			
Кадастровый номер:		<b>38:31:000000:40</b>	

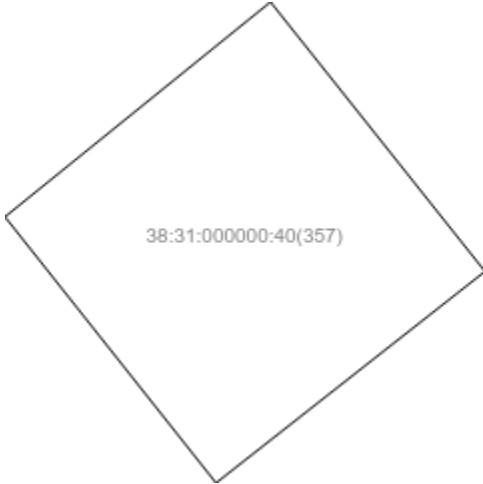
План (чертеж, схема) земельного участка			
			
Масштаб 1: данные отсутствуют	Условные обозначения:		

Государственный регистратор		ФГИС ЕГРН
полное наименование должности	подпись	инициалы, фамилия

М.П.

Выписка из Единого государственного реестра недвижимости об объекте недвижимости  
**Описание местоположения земельного участка**

<b>Земельный участок</b>			
(вид объекта недвижимости)			
Лист № __ Раздела <b>3</b>	Всего листов раздела <b>3</b> : __	Всего разделов: __	Всего листов выписки: __
<b>16.09.2021 № 99/2021/417699451</b>			
Кадастровый номер:		<b>38:31:000000:40</b>	

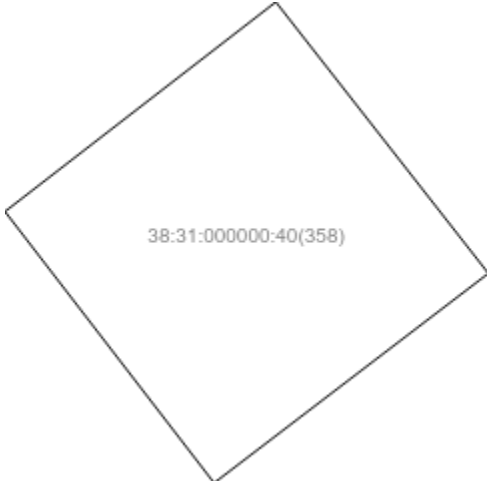
План (чертеж, схема) земельного участка			
			
Масштаб 1: данные отсутствуют	Условные обозначения:		

Государственный регистратор		ФГИС ЕГРН
полное наименование должности	подпись	инициалы, фамилия

М.П.

Выписка из Единого государственного реестра недвижимости об объекте недвижимости  
**Описание местоположения земельного участка**

<b>Земельный участок</b>			
(вид объекта недвижимости)			
Лист № __ Раздела <b>3</b>	Всего листов раздела <b>3</b> : __	Всего разделов: __	Всего листов выписки: __
<b>16.09.2021 № 99/2021/417699451</b>			
Кадастровый номер:		<b>38:31:000000:40</b>	

План (чертеж, схема) земельного участка			
			
Масштаб 1: данные отсутствуют	Условные обозначения:		

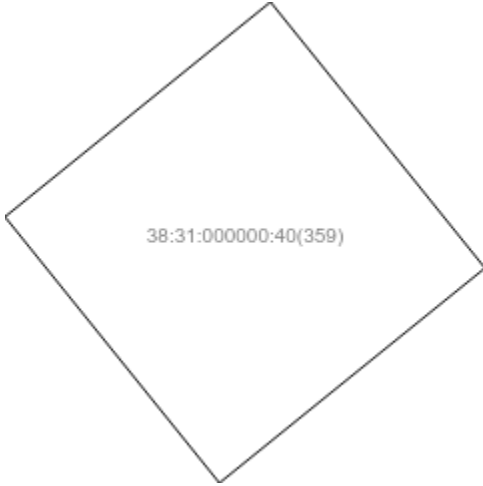
Государственный регистратор		ФГИС ЕГРН
полное наименование должности	подпись	инициалы, фамилия

М.П.



Выписка из Единого государственного реестра недвижимости об объекте недвижимости  
**Описание местоположения земельного участка**

<b>Земельный участок</b>			
(вид объекта недвижимости)			
Лист № __ Раздела <b>3</b>	Всего листов раздела <b>3</b> : __	Всего разделов: __	Всего листов выписки: __
<b>16.09.2021 № 99/2021/417699451</b>			
Кадастровый номер:		<b>38:31:000000:40</b>	

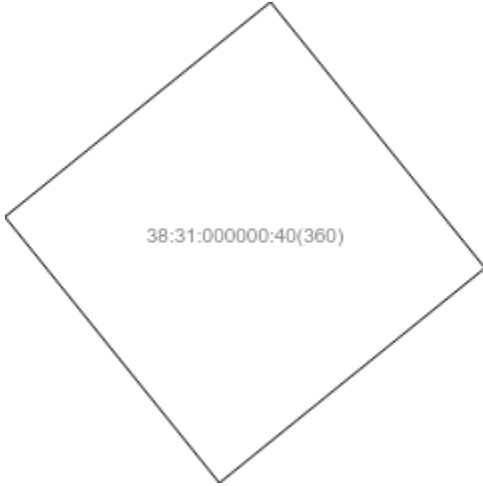
План (чертеж, схема) земельного участка			
			
Масштаб 1: данные отсутствуют	Условные обозначения:		

Государственный регистратор		ФГИС ЕГРН
полное наименование должности	подпись	инициалы, фамилия

М.П.

Выписка из Единого государственного реестра недвижимости об объекте недвижимости  
**Описание местоположения земельного участка**

<b>Земельный участок</b>			
(вид объекта недвижимости)			
Лист № __ Раздела <u>3</u>	Всего листов раздела <u>3</u> : __	Всего разделов: __	Всего листов выписки: __
<b>16.09.2021 № 99/2021/417699451</b>			
Кадастровый номер:		<b>38:31:000000:40</b>	

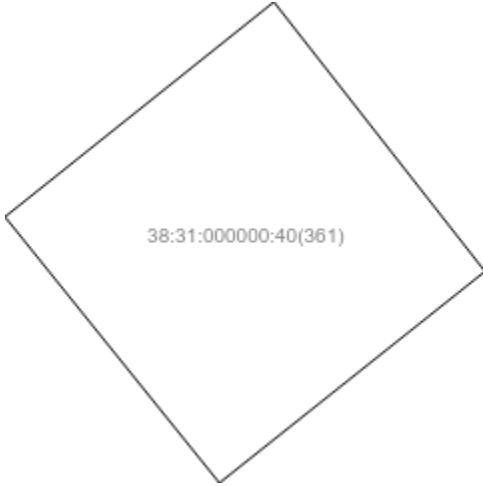
План (чертеж, схема) земельного участка			
			
Масштаб 1: данные отсутствуют	Условные обозначения:		

Государственный регистратор		ФГИС ЕГРН
полное наименование должности	подпись	инициалы, фамилия

М.П.

Выписка из Единого государственного реестра недвижимости об объекте недвижимости  
**Описание местоположения земельного участка**

<b>Земельный участок</b>			
(вид объекта недвижимости)			
Лист № __ Раздела <u>3</u>	Всего листов раздела <u>3</u> : __	Всего разделов: __	Всего листов выписки: __
<b>16.09.2021 № 99/2021/417699451</b>			
Кадастровый номер:		<b>38:31:000000:40</b>	


План (чертеж, схема) земельного участка			
			
Масштаб 1: данные отсутствуют	Условные обозначения:		

Государственный регистратор		ФГИС ЕГРН
полное наименование должности	подпись	инициалы, фамилия

М.П.

Выписка из Единого государственного реестра недвижимости об объекте недвижимости  
**Описание местоположения земельного участка**

<b>Земельный участок</b>			
(вид объекта недвижимости)			
Лист № __ Раздела <b>3</b>	Всего листов раздела <b>3</b> : __	Всего разделов: __	Всего листов выписки: __
<b>16.09.2021 № 99/2021/417699451</b>			
Кадастровый номер:		<b>38:31:000000:40</b>	

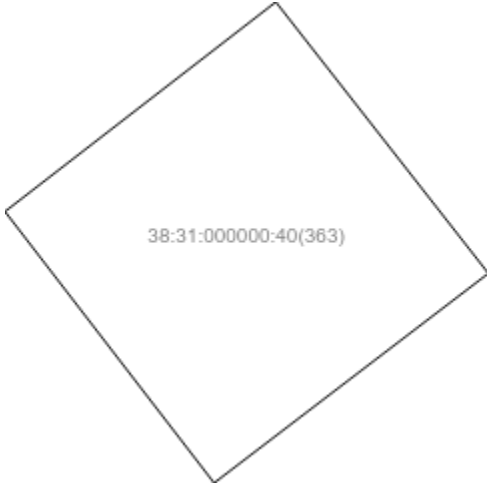
План (чертеж, схема) земельного участка			
			
Масштаб 1: данные отсутствуют	Условные обозначения:		

Государственный регистратор		ФГИС ЕГРН
полное наименование должности	подпись	инициалы, фамилия

М.П.

Выписка из Единого государственного реестра недвижимости об объекте недвижимости  
**Описание местоположения земельного участка**

<b>Земельный участок</b>			
(вид объекта недвижимости)			
Лист № __ Раздела <u>3</u>	Всего листов раздела <u>3</u> : __	Всего разделов: __	Всего листов выписки: __
<b>16.09.2021 № 99/2021/417699451</b>			
Кадастровый номер:		<b>38:31:000000:40</b>	

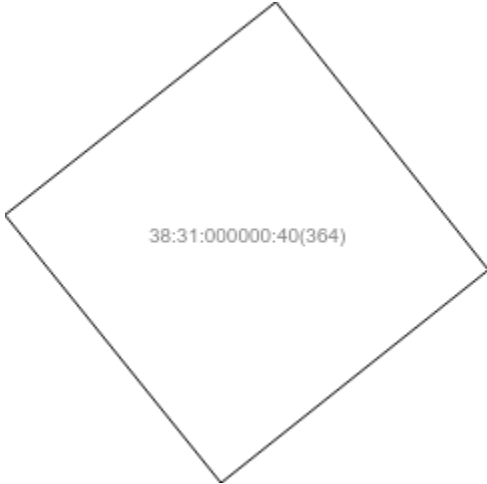
План (чертеж, схема) земельного участка			
			
Масштаб 1: данные отсутствуют	Условные обозначения:		

Государственный регистратор		ФГИС ЕГРН
полное наименование должности	подпись	инициалы, фамилия

М.П.

Выписка из Единого государственного реестра недвижимости об объекте недвижимости  
**Описание местоположения земельного участка**

<b>Земельный участок</b>			
(вид объекта недвижимости)			
Лист № __ Раздела <u>3</u>	Всего листов раздела <u>3</u> : __	Всего разделов: __	Всего листов выписки: __
<b>16.09.2021 № 99/2021/417699451</b>			
Кадастровый номер:		<b>38:31:000000:40</b>	

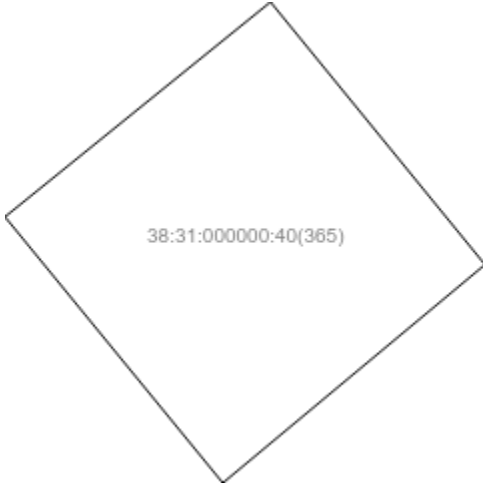
План (чертеж, схема) земельного участка			
			
Масштаб 1: данные отсутствуют	Условные обозначения:		

Государственный регистратор		ФГИС ЕГРН
полное наименование должности	подпись	инициалы, фамилия

М.П.

Выписка из Единого государственного реестра недвижимости об объекте недвижимости  
**Описание местоположения земельного участка**

<b>Земельный участок</b>			
(вид объекта недвижимости)			
Лист № __ Раздела <u>3</u>	Всего листов раздела <u>3</u> : __	Всего разделов: __	Всего листов выписки: __
<b>16.09.2021 № 99/2021/417699451</b>			
Кадастровый номер:		<b>38:31:000000:40</b>	

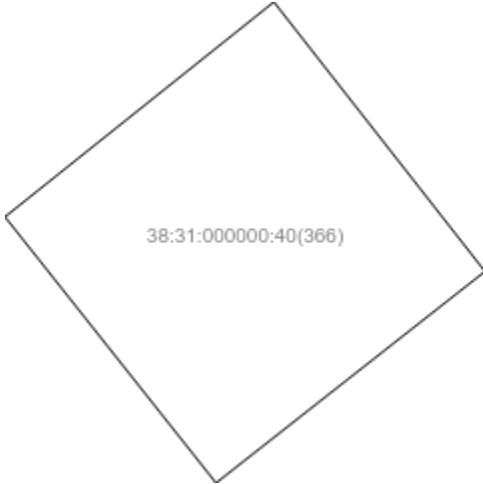
План (чертеж, схема) земельного участка			
			
Масштаб 1: данные отсутствуют	Условные обозначения:		

Государственный регистратор		ФГИС ЕГРН
полное наименование должности	подпись	инициалы, фамилия

М.П.

Выписка из Единого государственного реестра недвижимости об объекте недвижимости  
**Описание местоположения земельного участка**

<b>Земельный участок</b>			
(вид объекта недвижимости)			
Лист № __ Раздела <u>3</u>	Всего листов раздела <u>3</u> : __	Всего разделов: __	Всего листов выписки: __
<b>16.09.2021 № 99/2021/417699451</b>			
Кадастровый номер:		<b>38:31:000000:40</b>	

План (чертеж, схема) земельного участка			
			
Масштаб 1: данные отсутствуют	Условные обозначения:		

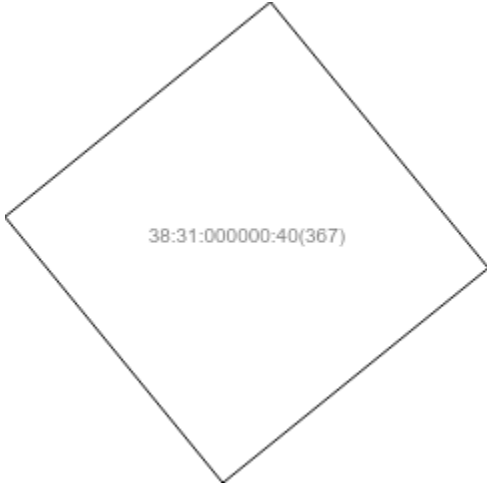
Государственный регистратор		ФГИС ЕГРН
полное наименование должности	подпись	инициалы, фамилия

М.П.



Выписка из Единого государственного реестра недвижимости об объекте недвижимости  
**Описание местоположения земельного участка**

<b>Земельный участок</b>			
(вид объекта недвижимости)			
Лист № ___ Раздела <b>3</b>	Всего листов раздела <b>3</b> : ___	Всего разделов: ___	Всего листов выписки: ___
<b>16.09.2021 № 99/2021/417699451</b>			
Кадастровый номер:		<b>38:31:000000:40</b>	

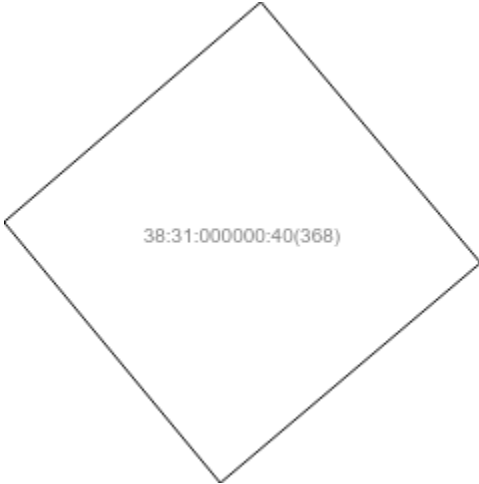
План (чертеж, схема) земельного участка			
			
Масштаб 1: данные отсутствуют	Условные обозначения:		

Государственный регистратор		ФГИС ЕГРН
полное наименование должности	подпись	инициалы, фамилия

М.П.

Выписка из Единого государственного реестра недвижимости об объекте недвижимости  
**Описание местоположения земельного участка**

<b>Земельный участок</b>			
(вид объекта недвижимости)			
Лист № __ Раздела <b>3</b>	Всего листов раздела <b>3</b> : __	Всего разделов: __	Всего листов выписки: __
<b>16.09.2021 № 99/2021/417699451</b>			
Кадастровый номер:		<b>38:31:000000:40</b>	

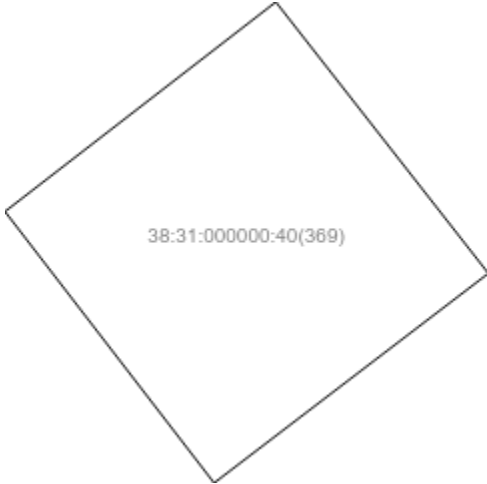
План (чертеж, схема) земельного участка			
			
Масштаб 1: данные отсутствуют	Условные обозначения:		

Государственный регистратор		ФГИС ЕГРН
полное наименование должности	подпись	инициалы, фамилия

М.П.

Выписка из Единого государственного реестра недвижимости об объекте недвижимости  
**Описание местоположения земельного участка**

<b>Земельный участок</b>			
(вид объекта недвижимости)			
Лист № __ Раздела <b>3</b>	Всего листов раздела <b>3</b> : __	Всего разделов: __	Всего листов выписки: __
<b>16.09.2021 № 99/2021/417699451</b>			
Кадастровый номер:		<b>38:31:000000:40</b>	


План (чертеж, схема) земельного участка			
			
Масштаб 1: данные отсутствуют	Условные обозначения:		

Государственный регистратор		ФГИС ЕГРН
полное наименование должности	подпись	инициалы, фамилия

М.П.

Выписка из Единого государственного реестра недвижимости об объекте недвижимости  
**Описание местоположения земельного участка**

<b>Земельный участок</b>			
(вид объекта недвижимости)			
Лист № __ Раздела <b>3</b>	Всего листов раздела <b>3</b> : __	Всего разделов: __	Всего листов выписки: __
<b>16.09.2021 № 99/2021/417699451</b>			
Кадастровый номер:		<b>38:31:000000:40</b>	


План (чертеж, схема) земельного участка			
			
Масштаб 1: данные отсутствуют	Условные обозначения:		

Государственный регистратор		ФГИС ЕГРН
полное наименование должности	подпись	инициалы, фамилия

М.П.

Выписка из Единого государственного реестра недвижимости об объекте недвижимости  
**Описание местоположения земельного участка**

<b>Земельный участок</b>			
(вид объекта недвижимости)			
Лист № __ Раздела <u>3</u>	Всего листов раздела <u>3</u> : __	Всего разделов: __	Всего листов выписки: __
<b>16.09.2021 № 99/2021/417699451</b>			
Кадастровый номер:		<b>38:31:000000:40</b>	


План (чертеж, схема) земельного участка			
			
Масштаб 1: данные отсутствуют	Условные обозначения:		

Государственный регистратор		ФГИС ЕГРН
полное наименование должности	подпись	инициалы, фамилия

М.П.

Выписка из Единого государственного реестра недвижимости об объекте недвижимости  
**Описание местоположения земельного участка**

<b>Земельный участок</b>			
(вид объекта недвижимости)			
Лист № __ Раздела <u>3</u>	Всего листов раздела <u>3</u> : __	Всего разделов: __	Всего листов выписки: __
<b>16.09.2021 № 99/2021/417699451</b>			
Кадастровый номер:		<b>38:31:000000:40</b>	


План (чертеж, схема) земельного участка			
			
Масштаб 1: данные отсутствуют	Условные обозначения:		

Государственный регистратор		ФГИС ЕГРН
полное наименование должности	подпись	инициалы, фамилия

М.П.

Выписка из Единого государственного реестра недвижимости об объекте недвижимости  
**Описание местоположения земельного участка**

<b>Земельный участок</b>			
(вид объекта недвижимости)			
Лист № __ Раздела <u>3</u>	Всего листов раздела <u>3</u> : __	Всего разделов: __	Всего листов выписки: __
<b>16.09.2021 № 99/2021/417699451</b>			
Кадастровый номер:		<b>38:31:000000:40</b>	

План (чертеж, схема) земельного участка			
			
Масштаб 1: данные отсутствуют	Условные обозначения:		

Государственный регистратор		ФГИС ЕГРН
полное наименование должности	подпись	инициалы, фамилия

М.П.

Выписка из Единого государственного реестра недвижимости об объекте недвижимости  
**Описание местоположения земельного участка**

<b>Земельный участок</b>			
(вид объекта недвижимости)			
Лист № __ Раздела <b>3</b>	Всего листов раздела <b>3</b> : __	Всего разделов: __	Всего листов выписки: __
<b>16.09.2021 № 99/2021/417699451</b>			
Кадастровый номер:		<b>38:31:000000:40</b>	

План (чертеж, схема) земельного участка			
			
Масштаб 1: данные отсутствуют	Условные обозначения:		

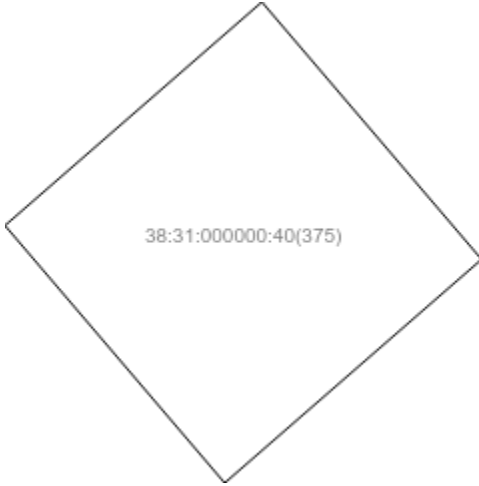
Государственный регистратор		ФГИС ЕГРН
полное наименование должности	подпись	инициалы, фамилия

М.П.



Выписка из Единого государственного реестра недвижимости об объекте недвижимости  
**Описание местоположения земельного участка**

<b>Земельный участок</b>			
(вид объекта недвижимости)			
Лист № __ Раздела <b>3</b>	Всего листов раздела <b>3</b> : __	Всего разделов: __	Всего листов выписки: __
<b>16.09.2021 № 99/2021/417699451</b>			
Кадастровый номер:		<b>38:31:000000:40</b>	


План (чертеж, схема) земельного участка			
			
Масштаб 1: данные отсутствуют	Условные обозначения:		

Государственный регистратор		ФГИС ЕГРН
полное наименование должности	подпись	инициалы, фамилия

М.П.

Выписка из Единого государственного реестра недвижимости об объекте недвижимости  
**Описание местоположения земельного участка**

<b>Земельный участок</b>			
(вид объекта недвижимости)			
Лист № ___ Раздела <u>3</u>	Всего листов раздела <u>3</u> : ___	Всего разделов: ___	Всего листов выписки: ___
<b>16.09.2021 № 99/2021/417699451</b>			
Кадастровый номер:		<b>38:31:000000:40</b>	


План (чертеж, схема) земельного участка			
			
Масштаб 1: данные отсутствуют	Условные обозначения:		

Государственный регистратор		ФГИС ЕГРН
полное наименование должности	подпись	инициалы, фамилия

М.П.

Выписка из Единого государственного реестра недвижимости об объекте недвижимости  
**Описание местоположения земельного участка**

<b>Земельный участок</b>			
(вид объекта недвижимости)			
Лист № __ Раздела <u>3</u>	Всего листов раздела <u>3</u> : __	Всего разделов: __	Всего листов выписки: __
<b>16.09.2021 № 99/2021/417699451</b>			
Кадастровый номер:		<b>38:31:000000:40</b>	

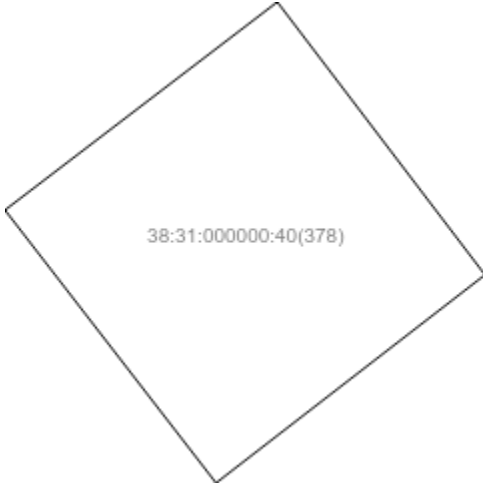
План (чертеж, схема) земельного участка			
			
Масштаб 1: данные отсутствуют	Условные обозначения:		

Государственный регистратор		ФГИС ЕГРН
полное наименование должности	подпись	инициалы, фамилия

М.П.

Выписка из Единого государственного реестра недвижимости об объекте недвижимости  
**Описание местоположения земельного участка**

<b>Земельный участок</b>			
(вид объекта недвижимости)			
Лист № __ Раздела <b>3</b>	Всего листов раздела <b>3</b> : __	Всего разделов: __	Всего листов выписки: __
<b>16.09.2021 № 99/2021/417699451</b>			
Кадастровый номер:		<b>38:31:000000:40</b>	


План (чертеж, схема) земельного участка			
			
Масштаб 1: данные отсутствуют	Условные обозначения:		

Государственный регистратор		ФГИС ЕГРН
полное наименование должности	подпись	инициалы, фамилия

М.П.

Выписка из Единого государственного реестра недвижимости об объекте недвижимости  
**Описание местоположения земельного участка**

<b>Земельный участок</b>			
(вид объекта недвижимости)			
Лист № __ Раздела <u>3</u>	Всего листов раздела <u>3</u> : __	Всего разделов: __	Всего листов выписки: __
<b>16.09.2021 № 99/2021/417699451</b>			
Кадастровый номер:		<b>38:31:000000:40</b>	

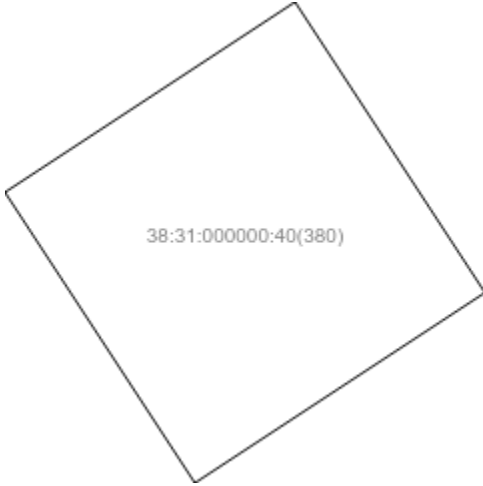
План (чертеж, схема) земельного участка			
			
Масштаб 1: данные отсутствуют	Условные обозначения:		

Государственный регистратор		ФГИС ЕГРН
полное наименование должности	подпись	инициалы, фамилия

М.П.

Выписка из Единого государственного реестра недвижимости об объекте недвижимости  
**Описание местоположения земельного участка**

<b>Земельный участок</b>			
(вид объекта недвижимости)			
Лист № __ Раздела <u>3</u>	Всего листов раздела <u>3</u> : __	Всего разделов: __	Всего листов выписки: __
<b>16.09.2021 № 99/2021/417699451</b>			
Кадастровый номер:		<b>38:31:000000:40</b>	

План (чертеж, схема) земельного участка			
			
Масштаб 1: данные отсутствуют	Условные обозначения:		

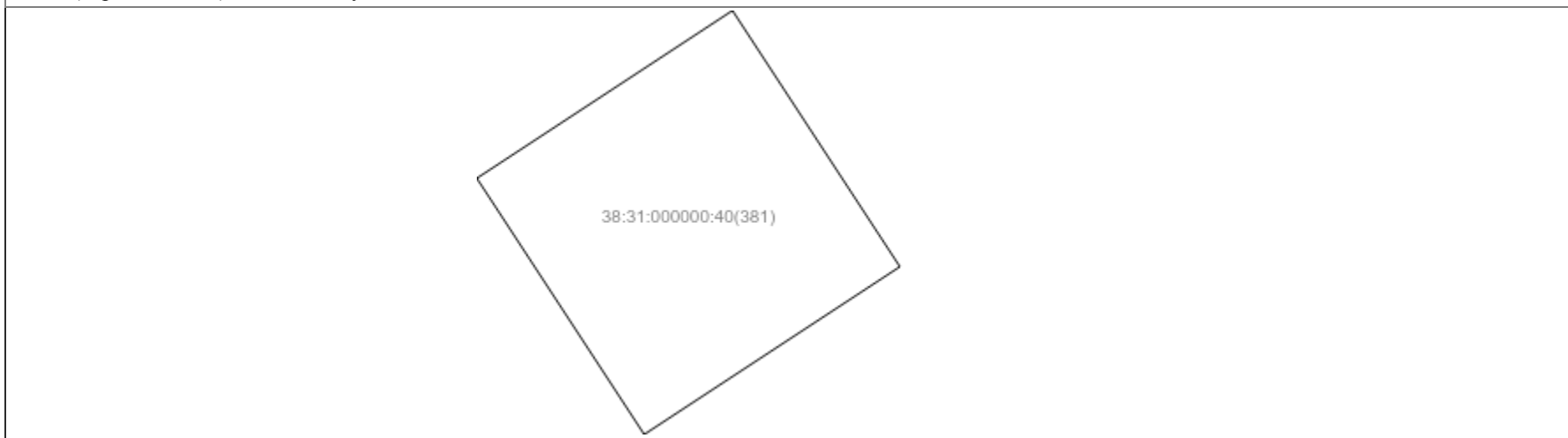
Государственный регистратор		ФГИС ЕГРН
полное наименование должности	подпись	инициалы, фамилия

М.П.

Выписка из Единого государственного реестра недвижимости об объекте недвижимости  
**Описание местоположения земельного участка**

<b>Земельный участок</b>			
(вид объекта недвижимости)			
Лист № __ Раздела <u>3</u>	Всего листов раздела <u>3</u> : __	Всего разделов: __	Всего листов выписки: __
<b>16.09.2021 № 99/2021/417699451</b>			
Кадастровый номер:		<b>38:31:000000:40</b>	

План (чертеж, схема) земельного участка



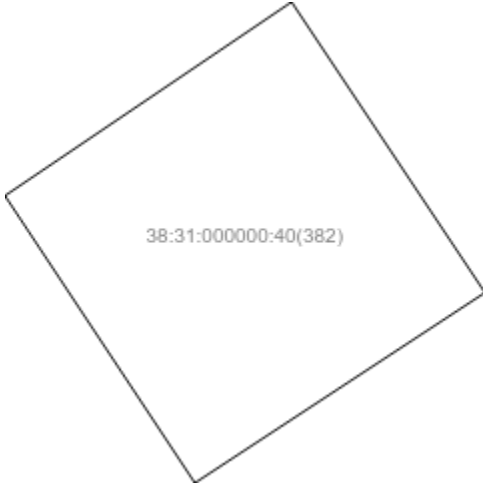
Масштаб 1: данные отсутствуют	Условные обозначения:		
-------------------------------	-----------------------	--	--

Государственный регистратор		ФГИС ЕГРН
полное наименование должности	подпись	инициалы, фамилия

М.П.

Выписка из Единого государственного реестра недвижимости об объекте недвижимости  
**Описание местоположения земельного участка**

<b>Земельный участок</b>			
(вид объекта недвижимости)			
Лист № __ Раздела <u>3</u>	Всего листов раздела <u>3</u> : __	Всего разделов: __	Всего листов выписки: __
<b>16.09.2021 № 99/2021/417699451</b>			
Кадастровый номер:		<b>38:31:000000:40</b>	

План (чертеж, схема) земельного участка			
			
Масштаб 1: данные отсутствуют	Условные обозначения:		

Государственный регистратор		ФГИС ЕГРН
полное наименование должности	подпись	инициалы, фамилия

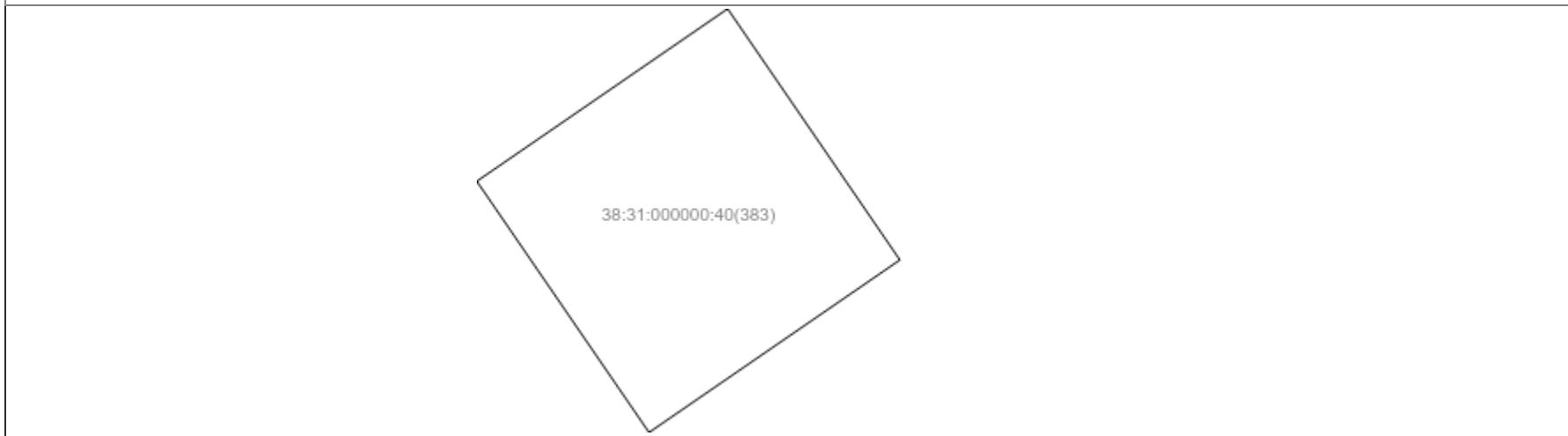
М.П.



Выписка из Единого государственного реестра недвижимости об объекте недвижимости  
**Описание местоположения земельного участка**

<b>Земельный участок</b>			
(вид объекта недвижимости)			
Лист № __ Раздела <b>3</b>	Всего листов раздела <b>3</b> : __	Всего разделов: __	Всего листов выписки: __
<b>16.09.2021 № 99/2021/417699451</b>			
Кадастровый номер:		<b>38:31:000000:40</b>	

План (чертеж, схема) земельного участка



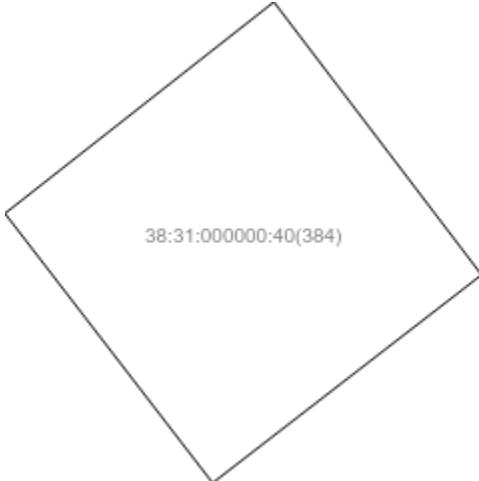
Масштаб 1: данные отсутствуют	Условные обозначения:		
-------------------------------	-----------------------	--	--

Государственный регистратор		ФГИС ЕГРН
полное наименование должности	подпись	инициалы, фамилия

М.П.

Выписка из Единого государственного реестра недвижимости об объекте недвижимости  
**Описание местоположения земельного участка**

<b>Земельный участок</b>			
(вид объекта недвижимости)			
Лист № __ Раздела <u>3</u>	Всего листов раздела <u>3</u> : __	Всего разделов: __	Всего листов выписки: __
<b>16.09.2021 № 99/2021/417699451</b>			
Кадастровый номер:		<b>38:31:000000:40</b>	

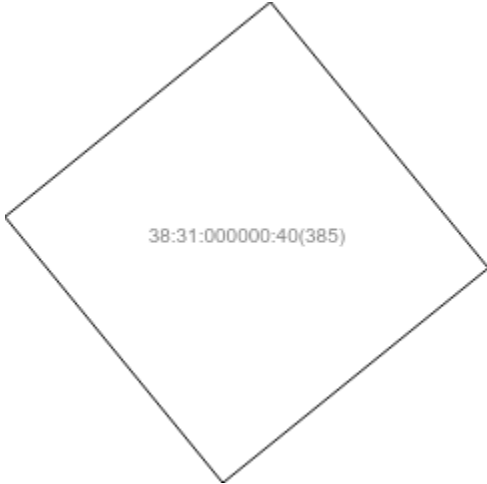
План (чертеж, схема) земельного участка			
			
Масштаб 1: данные отсутствуют	Условные обозначения:		

Государственный регистратор		ФГИС ЕГРН
полное наименование должности	подпись	инициалы, фамилия

М.П.

Выписка из Единого государственного реестра недвижимости об объекте недвижимости  
**Описание местоположения земельного участка**

<b>Земельный участок</b>			
(вид объекта недвижимости)			
Лист № __ Раздела <u>3</u>	Всего листов раздела <u>3</u> : __	Всего разделов: __	Всего листов выписки: __
<b>16.09.2021 № 99/2021/417699451</b>			
Кадастровый номер:		<b>38:31:000000:40</b>	

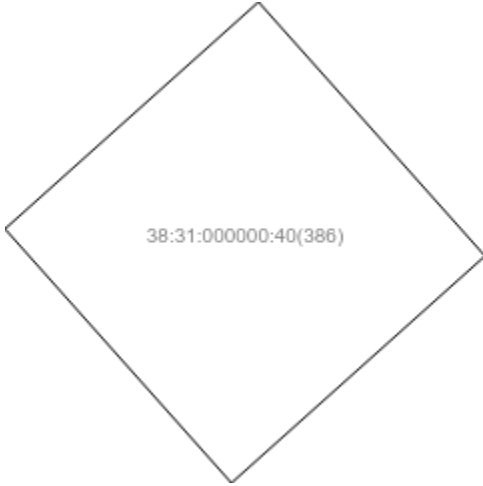
План (чертеж, схема) земельного участка			
			
Масштаб 1: данные отсутствуют	Условные обозначения:		

Государственный регистратор		ФГИС ЕГРН
полное наименование должности	подпись	инициалы, фамилия

М.П.

Выписка из Единого государственного реестра недвижимости об объекте недвижимости  
**Описание местоположения земельного участка**

<b>Земельный участок</b>			
(вид объекта недвижимости)			
Лист № __ Раздела <u>3</u>	Всего листов раздела <u>3</u> : __	Всего разделов: __	Всего листов выписки: __
<b>16.09.2021 № 99/2021/417699451</b>			
Кадастровый номер:		<b>38:31:000000:40</b>	

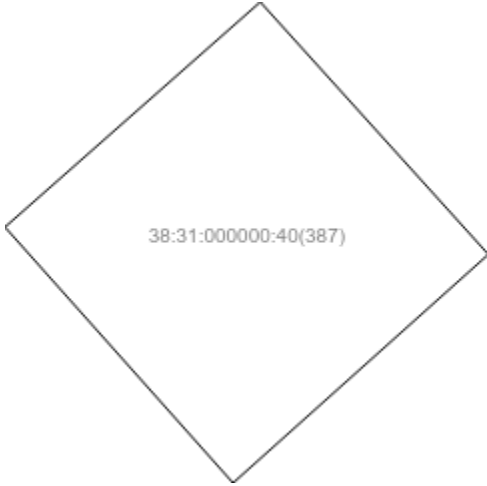
План (чертеж, схема) земельного участка			
			
Масштаб 1: данные отсутствуют	Условные обозначения:		

Государственный регистратор		ФГИС ЕГРН
полное наименование должности	подпись	инициалы, фамилия

М.П.

Выписка из Единого государственного реестра недвижимости об объекте недвижимости  
**Описание местоположения земельного участка**

<b>Земельный участок</b>			
(вид объекта недвижимости)			
Лист № __ Раздела <b>3</b>	Всего листов раздела <b>3</b> : __	Всего разделов: __	Всего листов выписки: __
<b>16.09.2021 № 99/2021/417699451</b>			
Кадастровый номер:		<b>38:31:000000:40</b>	

План (чертеж, схема) земельного участка			
			
Масштаб 1: данные отсутствуют	Условные обозначения:		

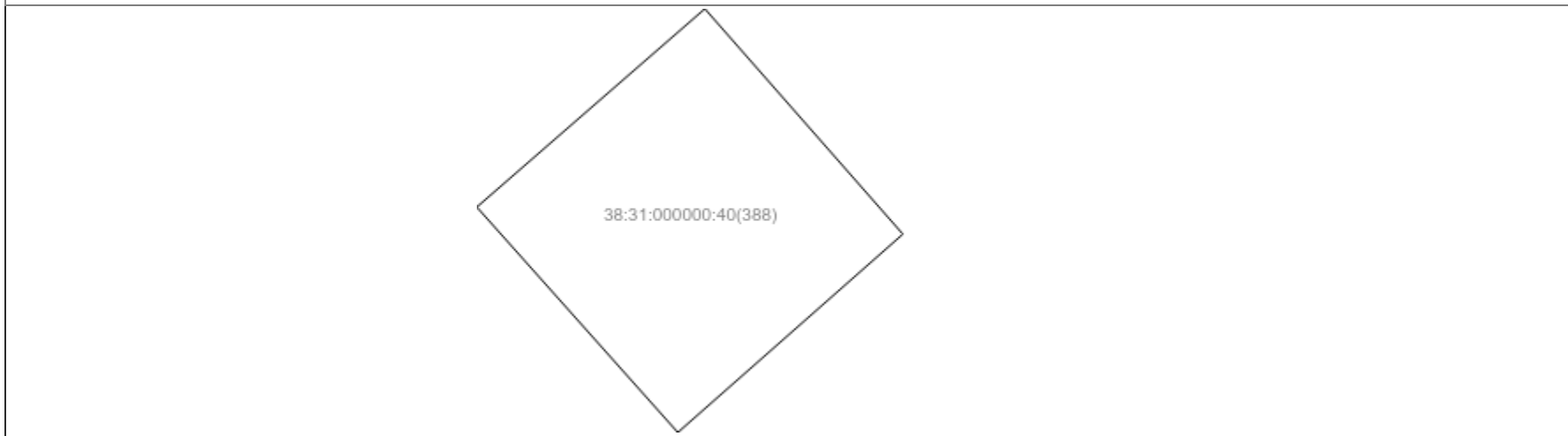
Государственный регистратор		ФГИС ЕГРН
полное наименование должности	подпись	инициалы, фамилия

М.П.

Выписка из Единого государственного реестра недвижимости об объекте недвижимости  
**Описание местоположения земельного участка**

<b>Земельный участок</b>			
(вид объекта недвижимости)			
Лист № __ Раздела <u>3</u>	Всего листов раздела <u>3</u> : __	Всего разделов: __	Всего листов выписки: __
<b>16.09.2021 № 99/2021/417699451</b>			
Кадастровый номер:		<b>38:31:000000:40</b>	

План (чертеж, схема) земельного участка



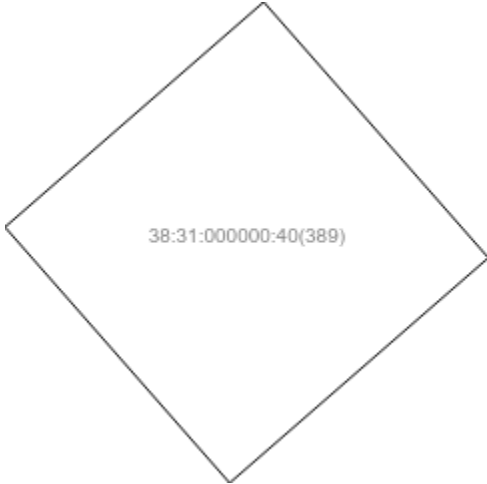
Масштаб 1: данные отсутствуют	Условные обозначения:		
-------------------------------	-----------------------	--	--

Государственный регистратор		ФГИС ЕГРН
полное наименование должности	подпись	инициалы, фамилия

М.П.

Выписка из Единого государственного реестра недвижимости об объекте недвижимости  
**Описание местоположения земельного участка**

<b>Земельный участок</b>			
(вид объекта недвижимости)			
Лист № __ Раздела <b>3</b>	Всего листов раздела <b>3</b> : __	Всего разделов: __	Всего листов выписки: __
<b>16.09.2021 № 99/2021/417699451</b>			
Кадастровый номер:		<b>38:31:000000:40</b>	

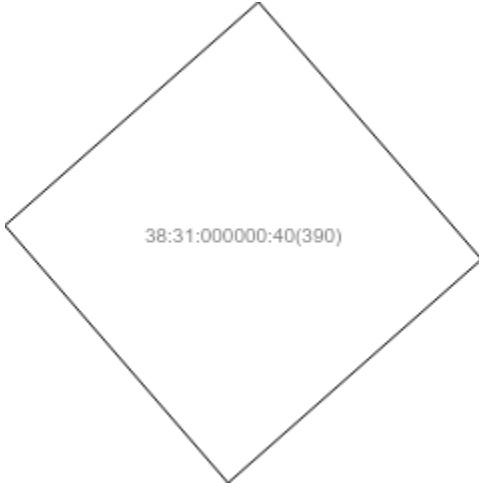
План (чертеж, схема) земельного участка			
			
Масштаб 1: данные отсутствуют	Условные обозначения:		

Государственный регистратор		ФГИС ЕГРН
полное наименование должности	подпись	инициалы, фамилия

М.П.

Выписка из Единого государственного реестра недвижимости об объекте недвижимости  
**Описание местоположения земельного участка**

<b>Земельный участок</b>			
(вид объекта недвижимости)			
Лист № __ Раздела <u>3</u>	Всего листов раздела <u>3</u> : __	Всего разделов: __	Всего листов выписки: __
<b>16.09.2021 № 99/2021/417699451</b>			
Кадастровый номер:		<b>38:31:000000:40</b>	

План (чертеж, схема) земельного участка			
			
Масштаб 1: данные отсутствуют	Условные обозначения:		

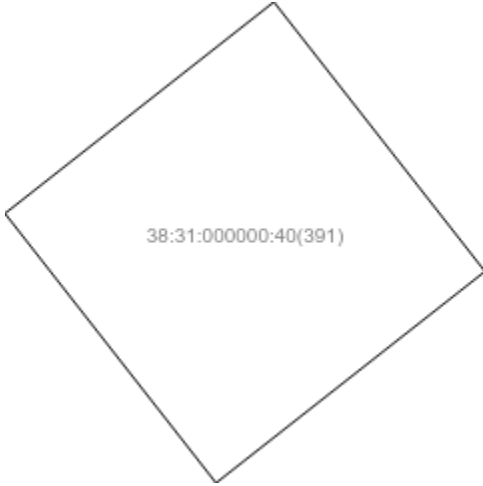
Государственный регистратор		ФГИС ЕГРН
полное наименование должности	подпись	инициалы, фамилия

М.П.



Выписка из Единого государственного реестра недвижимости об объекте недвижимости  
**Описание местоположения земельного участка**

<b>Земельный участок</b>			
(вид объекта недвижимости)			
Лист № __ Раздела <u>3</u>	Всего листов раздела <u>3</u> : __	Всего разделов: __	Всего листов выписки: __
<b>16.09.2021 № 99/2021/417699451</b>			
Кадастровый номер:		<b>38:31:000000:40</b>	

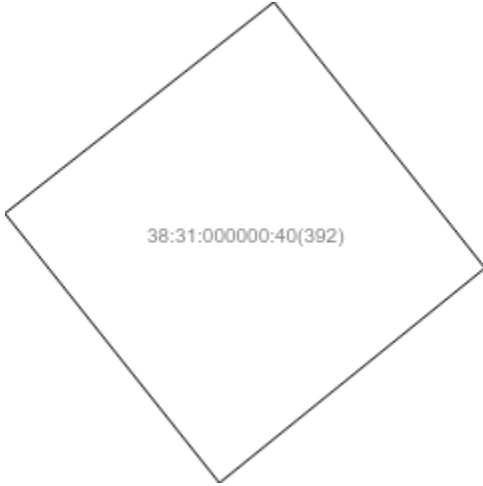
План (чертеж, схема) земельного участка			
			
Масштаб 1: данные отсутствуют	Условные обозначения:		

Государственный регистратор		ФГИС ЕГРН
полное наименование должности	подпись	инициалы, фамилия

М.П.

Выписка из Единого государственного реестра недвижимости об объекте недвижимости  
**Описание местоположения земельного участка**

<b>Земельный участок</b>			
(вид объекта недвижимости)			
Лист № __ Раздела <u>3</u>	Всего листов раздела <u>3</u> : __	Всего разделов: __	Всего листов выписки: __
<b>16.09.2021 № 99/2021/417699451</b>			
Кадастровый номер:		<b>38:31:000000:40</b>	

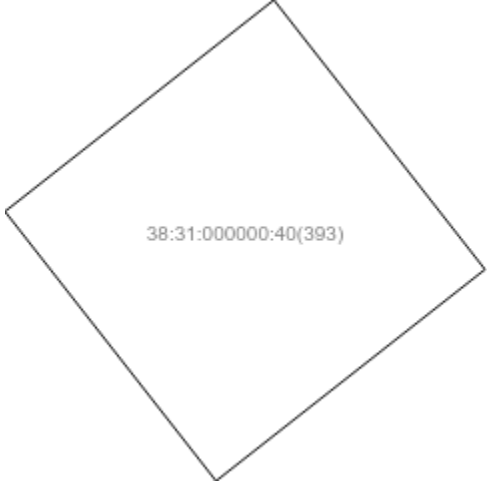
План (чертеж, схема) земельного участка			
			
Масштаб 1: данные отсутствуют	Условные обозначения:		

Государственный регистратор		ФГИС ЕГРН
полное наименование должности	подпись	инициалы, фамилия

М.П.

Выписка из Единого государственного реестра недвижимости об объекте недвижимости  
**Описание местоположения земельного участка**

<b>Земельный участок</b>			
(вид объекта недвижимости)			
Лист № __ Раздела <u>3</u>	Всего листов раздела <u>3</u> : __	Всего разделов: __	Всего листов выписки: __
<b>16.09.2021 № 99/2021/417699451</b>			
Кадастровый номер:		<b>38:31:000000:40</b>	

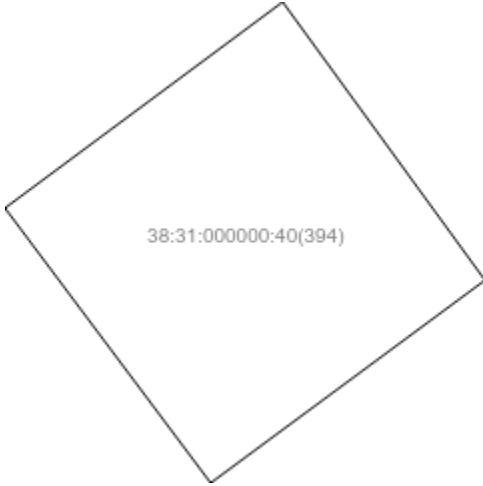
План (чертеж, схема) земельного участка			
			
Масштаб 1: данные отсутствуют	Условные обозначения:		

Государственный регистратор		ФГИС ЕГРН
полное наименование должности	подпись	инициалы, фамилия

М.П.

Выписка из Единого государственного реестра недвижимости об объекте недвижимости  
**Описание местоположения земельного участка**

<b>Земельный участок</b>			
(вид объекта недвижимости)			
Лист № ___ Раздела <b>3</b>	Всего листов раздела <b>3</b> : ___	Всего разделов: ___	Всего листов выписки: ___
<b>16.09.2021 № 99/2021/417699451</b>			
Кадастровый номер:		<b>38:31:000000:40</b>	


План (чертеж, схема) земельного участка			
			
Масштаб 1: данные отсутствуют	Условные обозначения:		

Государственный регистратор		ФГИС ЕГРН
полное наименование должности	подпись	инициалы, фамилия

М.П.

Выписка из Единого государственного реестра недвижимости об объекте недвижимости  
**Описание местоположения земельного участка**

<b>Земельный участок</b>			
(вид объекта недвижимости)			
Лист № __ Раздела <u>3</u>	Всего листов раздела <u>3</u> : __	Всего разделов: __	Всего листов выписки: __
<b>16.09.2021 № 99/2021/417699451</b>			
Кадастровый номер:		<b>38:31:000000:40</b>	


План (чертеж, схема) земельного участка			
			
Масштаб 1: данные отсутствуют	Условные обозначения:		

Государственный регистратор		ФГИС ЕГРН
полное наименование должности	подпись	инициалы, фамилия

М.П.

Выписка из Единого государственного реестра недвижимости об объекте недвижимости  
**Описание местоположения земельного участка**

<b>Земельный участок</b>			
(вид объекта недвижимости)			
Лист № __ Раздела <u>3</u>	Всего листов раздела <u>3</u> : __	Всего разделов: __	Всего листов выписки: __
<b>16.09.2021 № 99/2021/417699451</b>			
Кадастровый номер:		<b>38:31:000000:40</b>	

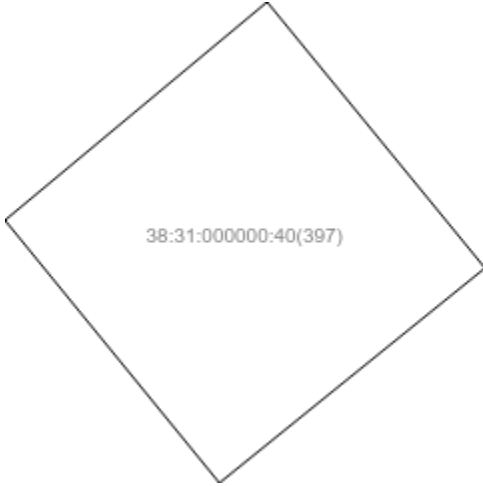
План (чертеж, схема) земельного участка			
			
Масштаб 1: данные отсутствуют	Условные обозначения:		

Государственный регистратор		ФГИС ЕГРН
полное наименование должности	подпись	инициалы, фамилия

М.П.

Выписка из Единого государственного реестра недвижимости об объекте недвижимости  
**Описание местоположения земельного участка**

<b>Земельный участок</b>			
(вид объекта недвижимости)			
Лист № __ Раздела <b>3</b>	Всего листов раздела <b>3</b> : __	Всего разделов: __	Всего листов выписки: __
<b>16.09.2021 № 99/2021/417699451</b>			
Кадастровый номер:		<b>38:31:000000:40</b>	

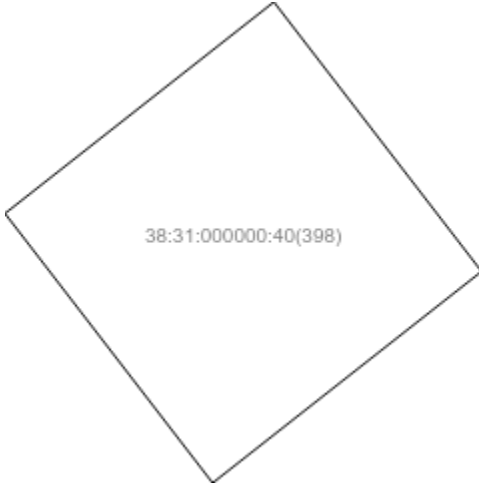
План (чертеж, схема) земельного участка			
			
Масштаб 1: данные отсутствуют	Условные обозначения:		

Государственный регистратор		ФГИС ЕГРН
полное наименование должности	подпись	инициалы, фамилия

М.П.

Выписка из Единого государственного реестра недвижимости об объекте недвижимости  
**Описание местоположения земельного участка**

<b>Земельный участок</b>			
(вид объекта недвижимости)			
Лист № __ Раздела <u>3</u>	Всего листов раздела <u>3</u> : __	Всего разделов: __	Всего листов выписки: __
<b>16.09.2021 № 99/2021/417699451</b>			
Кадастровый номер:		<b>38:31:000000:40</b>	

План (чертеж, схема) земельного участка			
			
Масштаб 1: данные отсутствуют	Условные обозначения:		

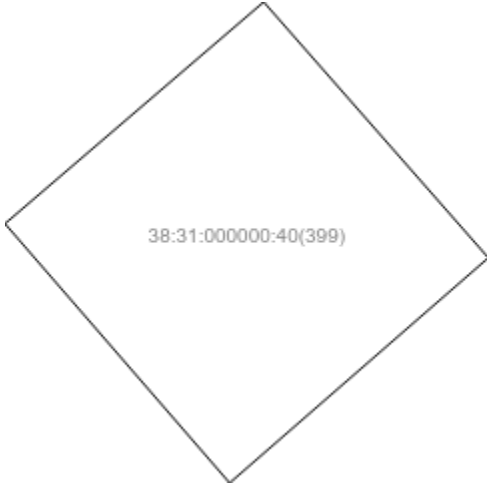
Государственный регистратор		ФГИС ЕГРН
полное наименование должности	подпись	инициалы, фамилия

М.П.



Выписка из Единого государственного реестра недвижимости об объекте недвижимости  
**Описание местоположения земельного участка**

<b>Земельный участок</b>			
(вид объекта недвижимости)			
Лист № __ Раздела <b>3</b>	Всего листов раздела <b>3</b> : __	Всего разделов: __	Всего листов выписки: __
<b>16.09.2021 № 99/2021/417699451</b>			
Кадастровый номер:		<b>38:31:000000:40</b>	

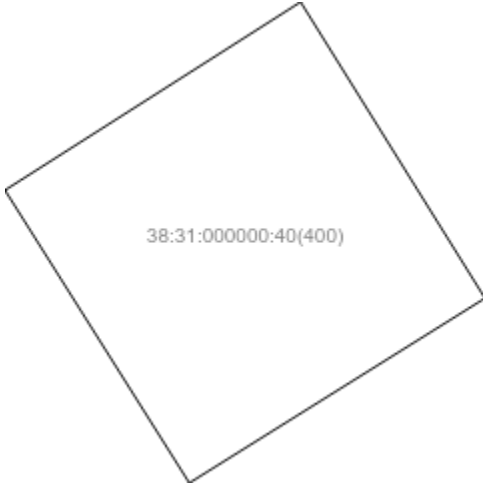
План (чертеж, схема) земельного участка			
			
Масштаб 1: данные отсутствуют	Условные обозначения:		

Государственный регистратор		ФГИС ЕГРН
полное наименование должности	подпись	инициалы, фамилия

М.П.

Выписка из Единого государственного реестра недвижимости об объекте недвижимости  
**Описание местоположения земельного участка**

<b>Земельный участок</b>			
(вид объекта недвижимости)			
Лист № __ Раздела <u>3</u>	Всего листов раздела <u>3</u> : __	Всего разделов: __	Всего листов выписки: __
<b>16.09.2021 № 99/2021/417699451</b>			
Кадастровый номер:		<b>38:31:000000:40</b>	

План (чертеж, схема) земельного участка			
			
Масштаб 1: данные отсутствуют	Условные обозначения:		

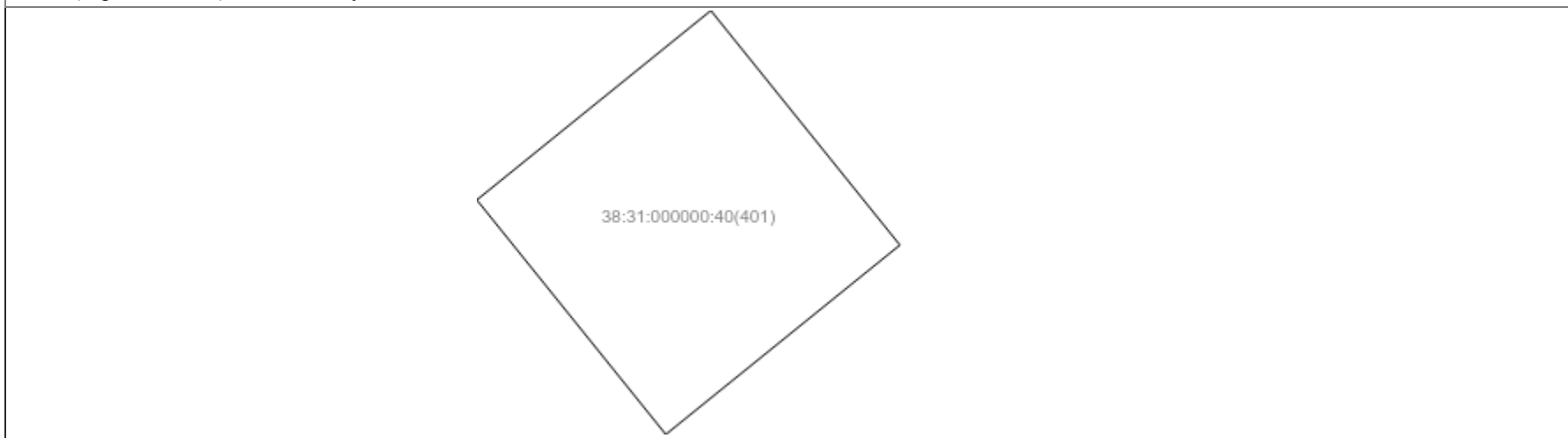
Государственный регистратор		ФГИС ЕГРН
полное наименование должности	подпись	инициалы, фамилия

М.П.

Выписка из Единого государственного реестра недвижимости об объекте недвижимости  
**Описание местоположения земельного участка**

<b>Земельный участок</b>			
(вид объекта недвижимости)			
Лист № __ Раздела <u>3</u>	Всего листов раздела <u>3</u> : __	Всего разделов: __	Всего листов выписки: __
<b>16.09.2021 № 99/2021/417699451</b>			
Кадастровый номер:		<b>38:31:000000:40</b>	

План (чертеж, схема) земельного участка



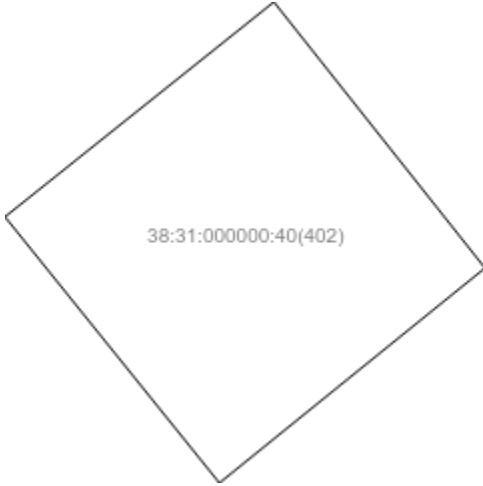
Масштаб 1: данные отсутствуют	Условные обозначения:		
-------------------------------	-----------------------	--	--

Государственный регистратор		ФГИС ЕГРН
полное наименование должности	подпись	инициалы, фамилия

М.П.

Выписка из Единого государственного реестра недвижимости об объекте недвижимости  
**Описание местоположения земельного участка**

<b>Земельный участок</b>			
(вид объекта недвижимости)			
Лист № __ Раздела <u>3</u>	Всего листов раздела <u>3</u> : __	Всего разделов: __	Всего листов выписки: __
<b>16.09.2021 № 99/2021/417699451</b>			
Кадастровый номер:		<b>38:31:000000:40</b>	

План (чертеж, схема) земельного участка			
			
Масштаб 1: данные отсутствуют	Условные обозначения:		

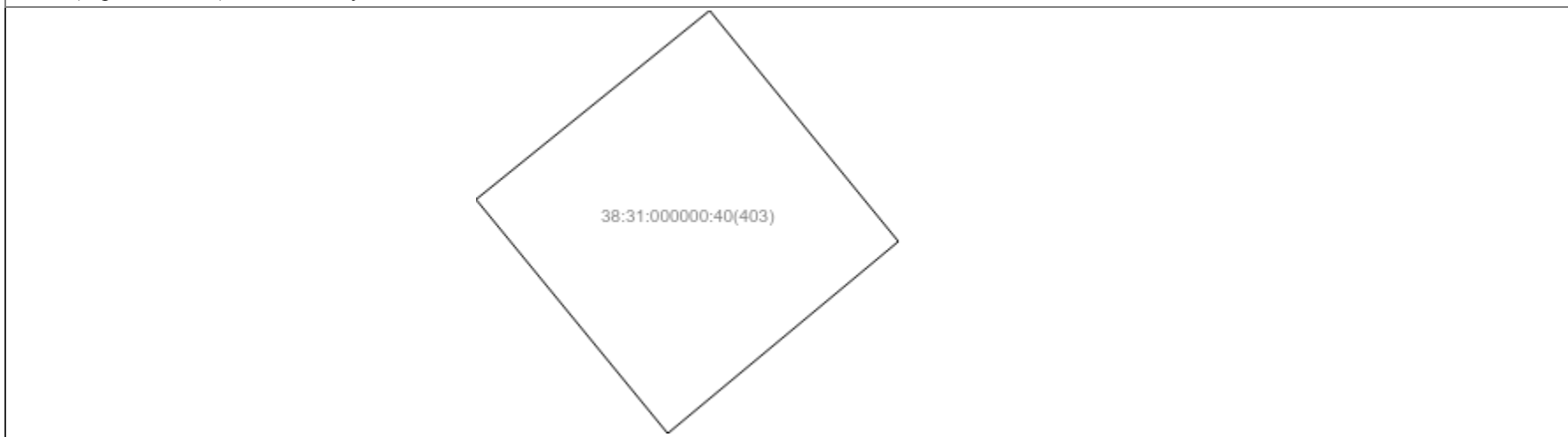
Государственный регистратор		ФГИС ЕГРН
полное наименование должности	подпись	инициалы, фамилия

М.П.

Выписка из Единого государственного реестра недвижимости об объекте недвижимости  
**Описание местоположения земельного участка**

<b>Земельный участок</b>			
(вид объекта недвижимости)			
Лист № __ Раздела <u>3</u>	Всего листов раздела <u>3</u> : __	Всего разделов: __	Всего листов выписки: __
<b>16.09.2021 № 99/2021/417699451</b>			
Кадастровый номер:		<b>38:31:000000:40</b>	

План (чертеж, схема) земельного участка



Масштаб 1: данные отсутствуют	Условные обозначения:		
-------------------------------	-----------------------	--	--

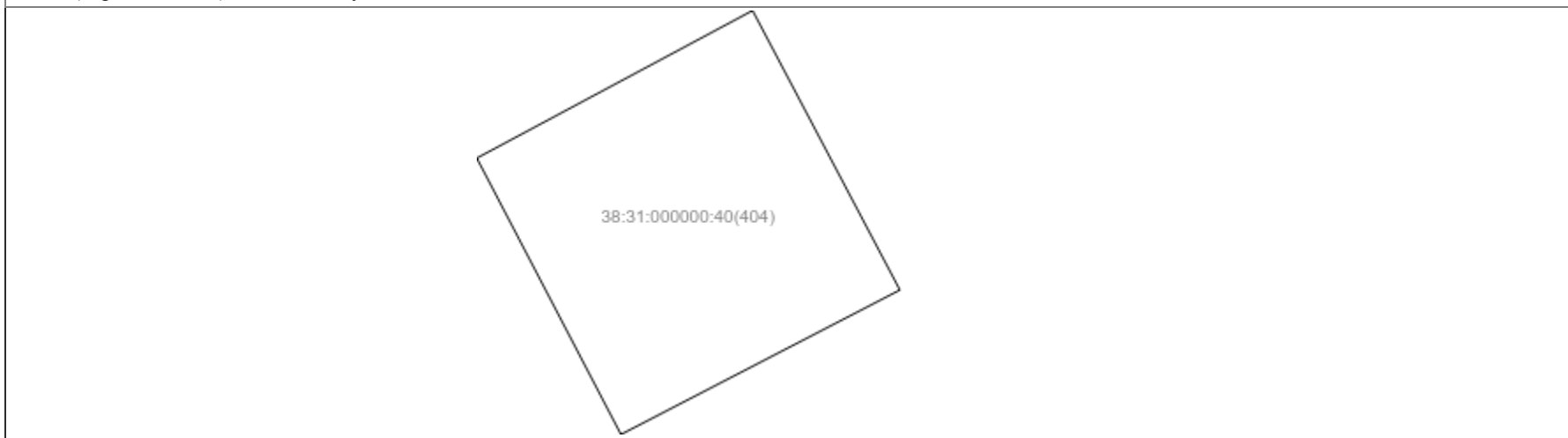
Государственный регистратор		ФГИС ЕГРН
полное наименование должности	подпись	инициалы, фамилия

М.П.

Выписка из Единого государственного реестра недвижимости об объекте недвижимости  
**Описание местоположения земельного участка**

<b>Земельный участок</b>			
(вид объекта недвижимости)			
Лист № __ Раздела <b>3</b>	Всего листов раздела <b>3</b> : __	Всего разделов: __	Всего листов выписки: __
<b>16.09.2021 № 99/2021/417699451</b>			
Кадастровый номер:		<b>38:31:000000:40</b>	

План (чертеж, схема) земельного участка



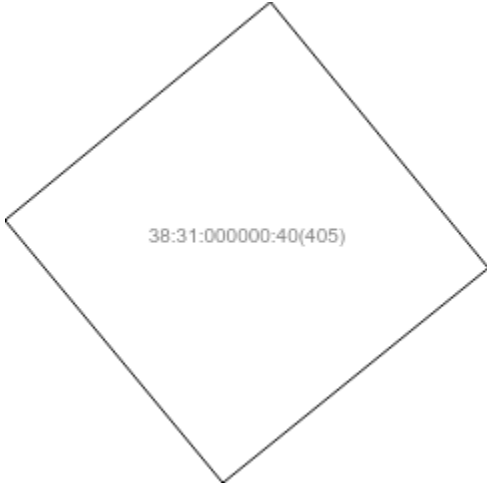
Масштаб 1: данные отсутствуют	Условные обозначения:		
-------------------------------	-----------------------	--	--

Государственный регистратор		ФГИС ЕГРН
полное наименование должности	подпись	инициалы, фамилия

М.П.

Выписка из Единого государственного реестра недвижимости об объекте недвижимости  
**Описание местоположения земельного участка**

<b>Земельный участок</b>			
(вид объекта недвижимости)			
Лист № __ Раздела <u>3</u>	Всего листов раздела <u>3</u> : __	Всего разделов: __	Всего листов выписки: __
<b>16.09.2021 № 99/2021/417699451</b>			
Кадастровый номер:		<b>38:31:000000:40</b>	

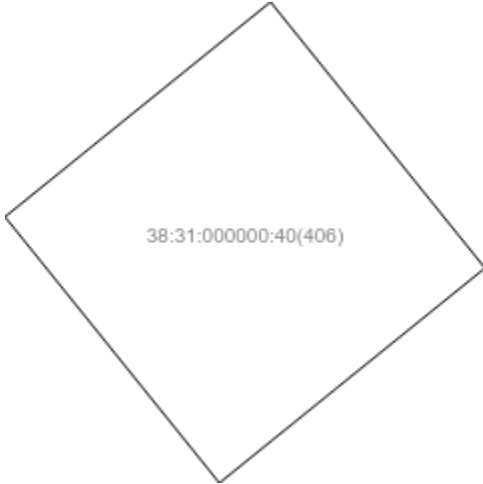
План (чертеж, схема) земельного участка			
			
Масштаб 1: данные отсутствуют	Условные обозначения:		

Государственный регистратор		ФГИС ЕГРН
полное наименование должности	подпись	инициалы, фамилия

М.П.

Выписка из Единого государственного реестра недвижимости об объекте недвижимости  
**Описание местоположения земельного участка**

<b>Земельный участок</b>			
(вид объекта недвижимости)			
Лист № __ Раздела <u>3</u>	Всего листов раздела <u>3</u> : __	Всего разделов: __	Всего листов выписки: __
<b>16.09.2021 № 99/2021/417699451</b>			
Кадастровый номер:		<b>38:31:000000:40</b>	

План (чертеж, схема) земельного участка			
			
Масштаб 1: данные отсутствуют	Условные обозначения:		

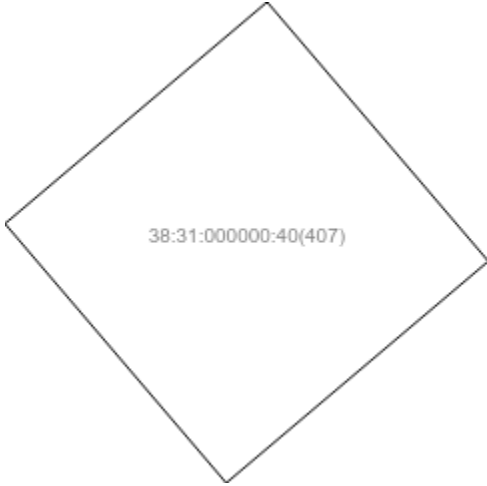
Государственный регистратор		ФГИС ЕГРН
полное наименование должности	подпись	инициалы, фамилия

М.П.



Выписка из Единого государственного реестра недвижимости об объекте недвижимости  
**Описание местоположения земельного участка**

<b>Земельный участок</b>			
(вид объекта недвижимости)			
Лист № __ Раздела <b>3</b>	Всего листов раздела <b>3</b> : __	Всего разделов: __	Всего листов выписки: __
<b>16.09.2021 № 99/2021/417699451</b>			
Кадастровый номер:		<b>38:31:000000:40</b>	

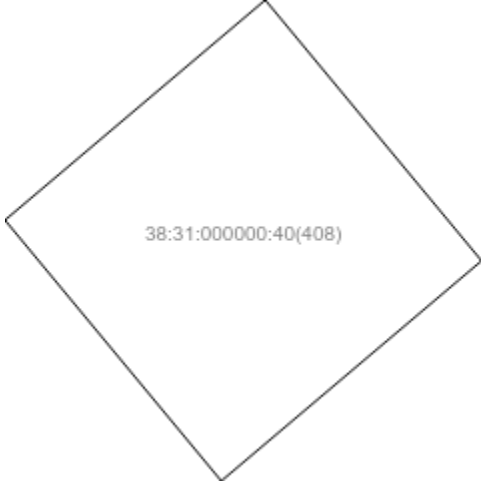
План (чертеж, схема) земельного участка			
			
Масштаб 1: данные отсутствуют	Условные обозначения:		

Государственный регистратор		ФГИС ЕГРН
полное наименование должности	подпись	инициалы, фамилия

М.П.

Выписка из Единого государственного реестра недвижимости об объекте недвижимости  
**Описание местоположения земельного участка**

<b>Земельный участок</b>			
(вид объекта недвижимости)			
Лист № __ Раздела <b>3</b>	Всего листов раздела <b>3</b> : __	Всего разделов: __	Всего листов выписки: __
<b>16.09.2021 № 99/2021/417699451</b>			
Кадастровый номер:		<b>38:31:000000:40</b>	

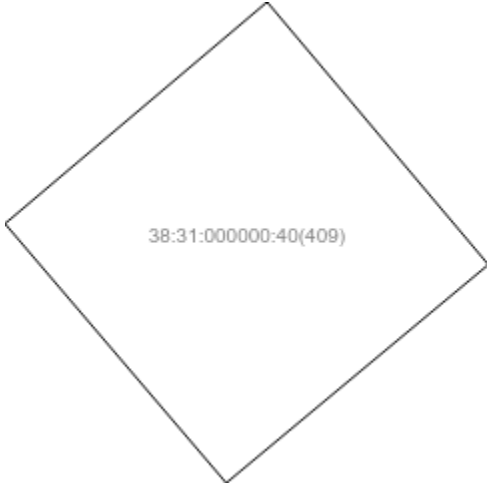
План (чертеж, схема) земельного участка			
			
Масштаб 1: данные отсутствуют	Условные обозначения:		

Государственный регистратор		ФГИС ЕГРН
полное наименование должности	подпись	инициалы, фамилия

М.П.

Выписка из Единого государственного реестра недвижимости об объекте недвижимости  
**Описание местоположения земельного участка**

<b>Земельный участок</b>			
(вид объекта недвижимости)			
Лист № __ Раздела <u>3</u>	Всего листов раздела <u>3</u> : __	Всего разделов: __	Всего листов выписки: __
<b>16.09.2021 № 99/2021/417699451</b>			
Кадастровый номер:		<b>38:31:000000:40</b>	


План (чертеж, схема) земельного участка			
			
Масштаб 1: данные отсутствуют	Условные обозначения:		

Государственный регистратор		ФГИС ЕГРН
полное наименование должности	подпись	инициалы, фамилия

М.П.

Выписка из Единого государственного реестра недвижимости об объекте недвижимости  
**Описание местоположения земельного участка**

<b>Земельный участок</b>			
(вид объекта недвижимости)			
Лист № ___ Раздела <b>3</b>	Всего листов раздела <b>3</b> : ___	Всего разделов: ___	Всего листов выписки: ___
<b>16.09.2021 № 99/2021/417699451</b>			
Кадастровый номер:		<b>38:31:000000:40</b>	


План (чертеж, схема) земельного участка			
			
Масштаб 1: данные отсутствуют	Условные обозначения:		

Государственный регистратор		ФГИС ЕГРН
полное наименование должности	подпись	инициалы, фамилия

М.П.

Выписка из Единого государственного реестра недвижимости об объекте недвижимости  
**Описание местоположения земельного участка**

<b>Земельный участок</b>			
(вид объекта недвижимости)			
Лист № __ Раздела <u>3</u>	Всего листов раздела <u>3</u> : __	Всего разделов: __	Всего листов выписки: __
<b>16.09.2021 № 99/2021/417699451</b>			
Кадастровый номер:		<b>38:31:000000:40</b>	


План (чертеж, схема) земельного участка			
			
Масштаб 1: данные отсутствуют	Условные обозначения:		

Государственный регистратор		ФГИС ЕГРН
полное наименование должности	подпись	инициалы, фамилия

М.П.

Выписка из Единого государственного реестра недвижимости об объекте недвижимости  
**Описание местоположения земельного участка**

<b>Земельный участок</b>			
(вид объекта недвижимости)			
Лист № __ Раздела <b>3</b>	Всего листов раздела <b>3</b> : __	Всего разделов: __	Всего листов выписки: __
<b>16.09.2021 № 99/2021/417699451</b>			
Кадастровый номер:		<b>38:31:000000:40</b>	

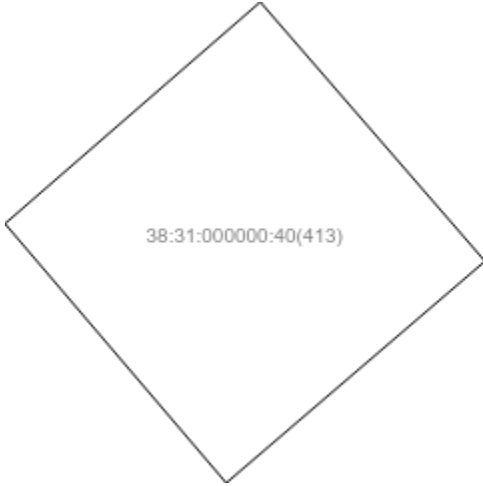
План (чертеж, схема) земельного участка			
			
Масштаб 1: данные отсутствуют	Условные обозначения:		

Государственный регистратор		ФГИС ЕГРН
полное наименование должности	подпись	инициалы, фамилия

М.П.

Выписка из Единого государственного реестра недвижимости об объекте недвижимости  
**Описание местоположения земельного участка**

<b>Земельный участок</b>			
(вид объекта недвижимости)			
Лист № __ Раздела <u>3</u>	Всего листов раздела <u>3</u> : __	Всего разделов: __	Всего листов выписки: __
<b>16.09.2021 № 99/2021/417699451</b>			
Кадастровый номер:		<b>38:31:000000:40</b>	


План (чертеж, схема) земельного участка			
			
Масштаб 1: данные отсутствуют	Условные обозначения:		

Государственный регистратор		ФГИС ЕГРН
полное наименование должности	подпись	инициалы, фамилия

М.П.

Выписка из Единого государственного реестра недвижимости об объекте недвижимости  
**Описание местоположения земельного участка**

<b>Земельный участок</b>			
(вид объекта недвижимости)			
Лист № __ Раздела <b>3</b>	Всего листов раздела <b>3</b> : __	Всего разделов: __	Всего листов выписки: __
<b>16.09.2021 № 99/2021/417699451</b>			
Кадастровый номер:		<b>38:31:000000:40</b>	

План (чертеж, схема) земельного участка			
			
Масштаб 1: данные отсутствуют	Условные обозначения:		

Государственный регистратор		ФГИС ЕГРН
полное наименование должности	подпись	инициалы, фамилия

М.П.



Выписка из Единого государственного реестра недвижимости об объекте недвижимости  
**Описание местоположения земельного участка**

<b>Земельный участок</b>			
(вид объекта недвижимости)			
Лист № __ Раздела <u>3</u>	Всего листов раздела <u>3</u> : __	Всего разделов: __	Всего листов выписки: __
<b>16.09.2021 № 99/2021/417699451</b>			
Кадастровый номер:		<b>38:31:000000:40</b>	

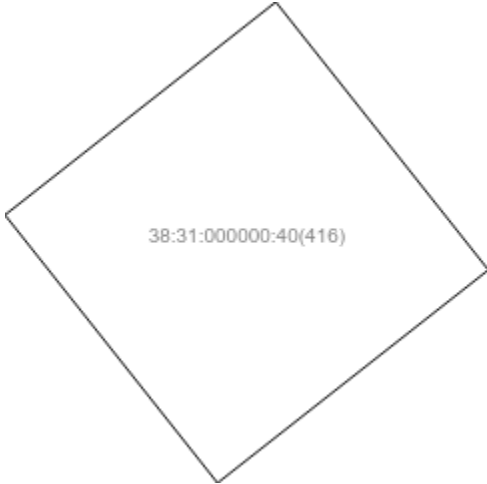
План (чертеж, схема) земельного участка			
			
Масштаб 1: данные отсутствуют	Условные обозначения:		

Государственный регистратор		ФГИС ЕГРН
полное наименование должности	подпись	инициалы, фамилия

М.П.

Выписка из Единого государственного реестра недвижимости об объекте недвижимости  
**Описание местоположения земельного участка**

<b>Земельный участок</b>			
(вид объекта недвижимости)			
Лист № __ Раздела <u>3</u>	Всего листов раздела <u>3</u> : __	Всего разделов: __	Всего листов выписки: __
<b>16.09.2021 № 99/2021/417699451</b>			
Кадастровый номер:		<b>38:31:000000:40</b>	

План (чертеж, схема) земельного участка			
			
Масштаб 1: данные отсутствуют	Условные обозначения:		

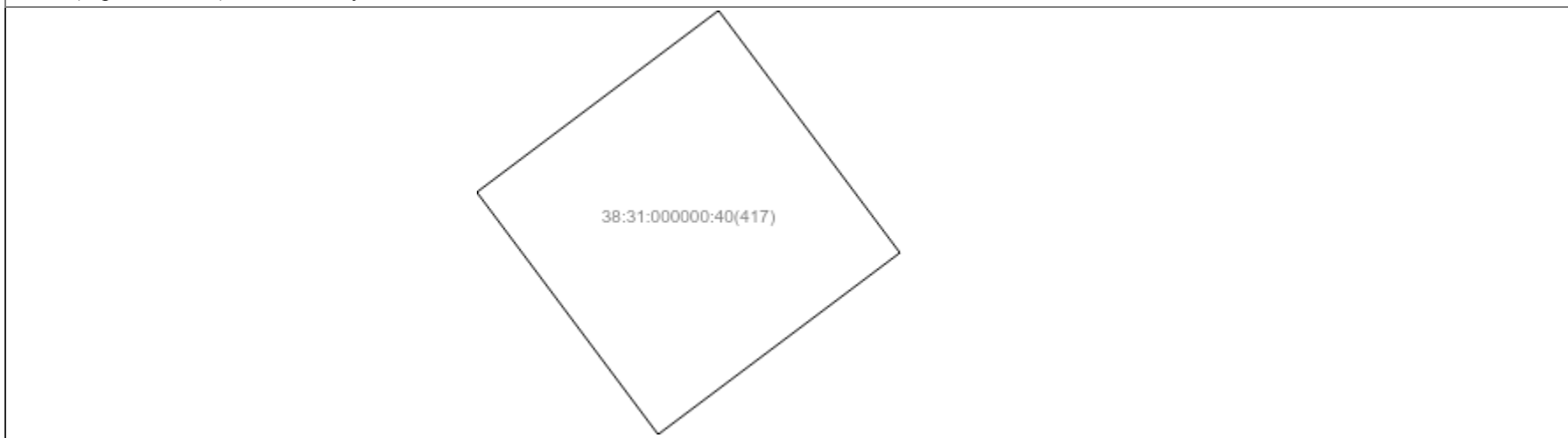
Государственный регистратор		ФГИС ЕГРН
полное наименование должности	подпись	инициалы, фамилия

М.П.

Выписка из Единого государственного реестра недвижимости об объекте недвижимости  
**Описание местоположения земельного участка**

<b>Земельный участок</b>			
(вид объекта недвижимости)			
Лист № __ Раздела <u>3</u>	Всего листов раздела <u>3</u> : __	Всего разделов: __	Всего листов выписки: __
<b>16.09.2021 № 99/2021/417699451</b>			
Кадастровый номер:		<b>38:31:000000:40</b>	

План (чертеж, схема) земельного участка



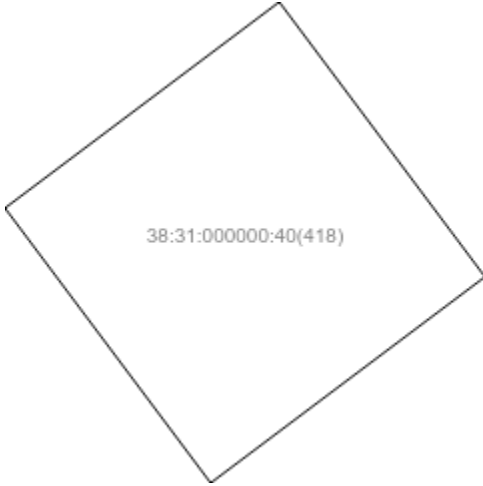
Масштаб 1: данные отсутствуют	Условные обозначения:		
-------------------------------	-----------------------	--	--

Государственный регистратор		ФГИС ЕГРН
полное наименование должности	подпись	инициалы, фамилия

М.П.

Выписка из Единого государственного реестра недвижимости об объекте недвижимости  
**Описание местоположения земельного участка**

<b>Земельный участок</b>			
(вид объекта недвижимости)			
Лист № __ Раздела <u>3</u>	Всего листов раздела <u>3</u> : __	Всего разделов: __	Всего листов выписки: __
<b>16.09.2021 № 99/2021/417699451</b>			
Кадастровый номер:		<b>38:31:000000:40</b>	

План (чертеж, схема) земельного участка			
			
Масштаб 1: данные отсутствуют	Условные обозначения:		

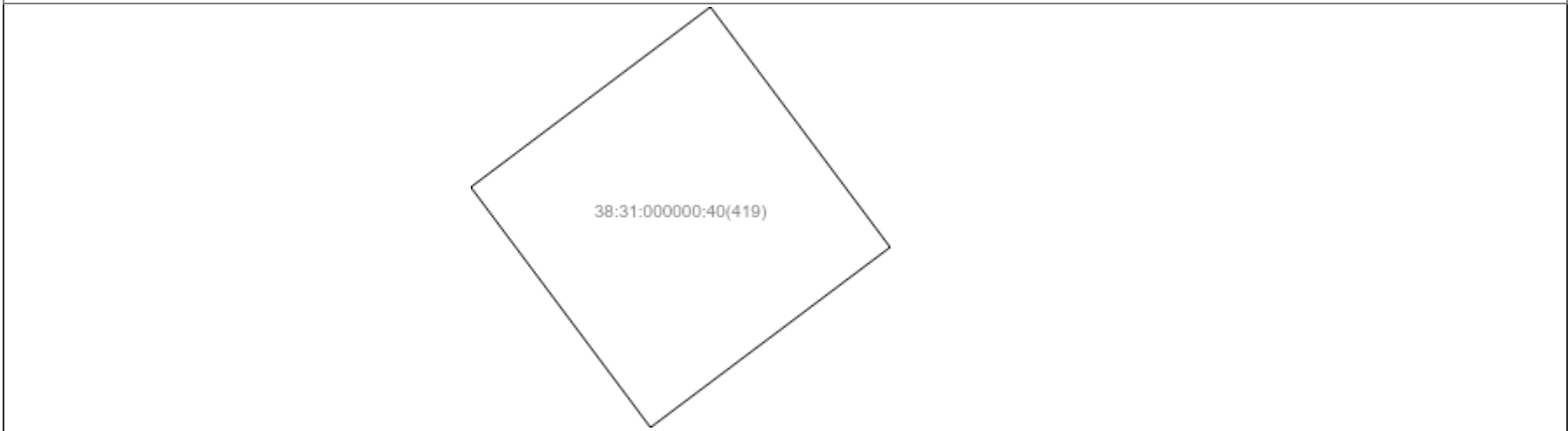
Государственный регистратор		ФГИС ЕГРН
полное наименование должности	подпись	инициалы, фамилия

М.П.

Выписка из Единого государственного реестра недвижимости об объекте недвижимости  
**Описание местоположения земельного участка**

<b>Земельный участок</b>			
<small>(вид объекта недвижимости)</small>			
Лист № __ Раздела <u>3</u>	Всего листов раздела <u>3</u> : __	Всего разделов: __	Всего листов выписки: __
<b>16.09.2021 № 99/2021/417699451</b>			
Кадастровый номер:		<b>38:31:000000:40</b>	

План (чертеж, схема) земельного участка




Масштаб 1: данные отсутствуют	Условные обозначения:		
-------------------------------	-----------------------	--	--

Государственный регистратор		ФГИС ЕГРН
полное наименование должности	подпись	инициалы, фамилия

М.П.

Выписка из Единого государственного реестра недвижимости об объекте недвижимости  
**Описание местоположения земельного участка**

<b>Земельный участок</b>			
(вид объекта недвижимости)			
Лист № __ Раздела <u>3</u>	Всего листов раздела <u>3</u> : __	Всего разделов: __	Всего листов выписки: __
<b>16.09.2021 № 99/2021/417699451</b>			
Кадастровый номер:		<b>38:31:000000:40</b>	


План (чертеж, схема) земельного участка			
			
Масштаб 1: данные отсутствуют	Условные обозначения:		

Государственный регистратор		ФГИС ЕГРН
полное наименование должности	подпись	инициалы, фамилия

М.П.

Выписка из Единого государственного реестра недвижимости об объекте недвижимости  
**Описание местоположения земельного участка**

<b>Земельный участок</b>			
(вид объекта недвижимости)			
Лист № ___ Раздела <u>3</u>	Всего листов раздела <u>3</u> : ___	Всего разделов: ___	Всего листов выписки: ___
<b>16.09.2021 № 99/2021/417699451</b>			
Кадастровый номер:		<b>38:31:000000:40</b>	

План (чертеж, схема) земельного участка			
			
Масштаб 1: данные отсутствуют	Условные обозначения:		

Государственный регистратор		ФГИС ЕГРН
полное наименование должности	подпись	инициалы, фамилия

М.П.

Выписка из Единого государственного реестра недвижимости об объекте недвижимости  
**Описание местоположения земельного участка**

<b>Земельный участок</b>			
(вид объекта недвижимости)			
Лист № __ Раздела <u>3</u>	Всего листов раздела <u>3</u> : __	Всего разделов: __	Всего листов выписки: __
<b>16.09.2021 № 99/2021/417699451</b>			
Кадастровый номер:		<b>38:31:000000:40</b>	

План (чертеж, схема) земельного участка			
			
Масштаб 1: данные отсутствуют	Условные обозначения:		

Государственный регистратор		ФГИС ЕГРН
полное наименование должности	подпись	инициалы, фамилия

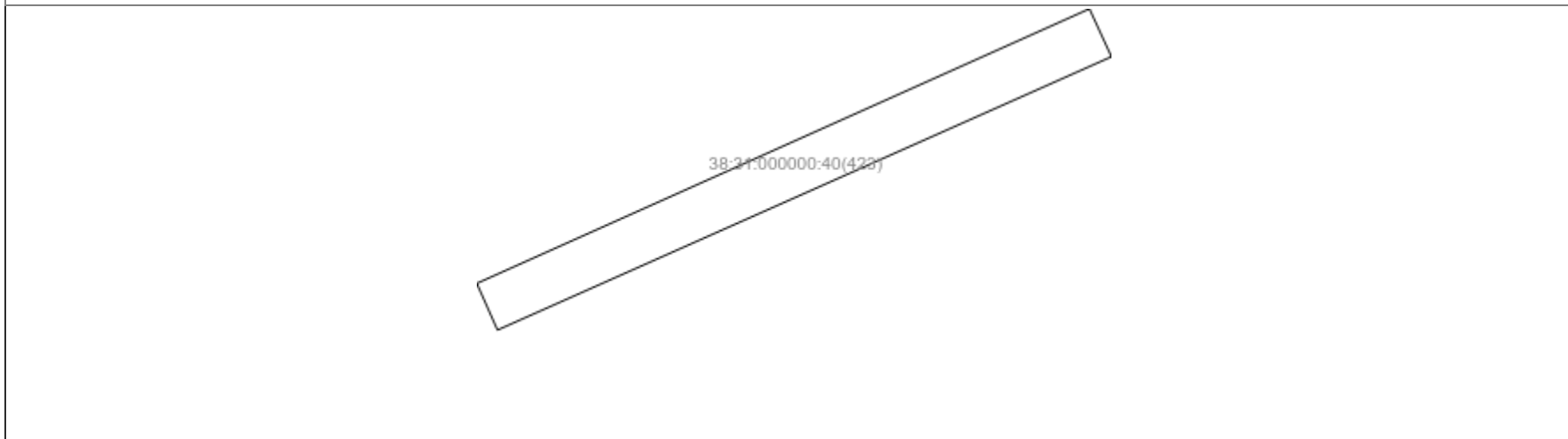
М.П.



Выписка из Единого государственного реестра недвижимости об объекте недвижимости  
**Описание местоположения земельного участка**

<b>Земельный участок</b>			
(вид объекта недвижимости)			
Лист № __ Раздела <b>3</b>	Всего листов раздела <b>3</b> : __	Всего разделов: __	Всего листов выписки: __
<b>16.09.2021 № 99/2021/417699451</b>			
Кадастровый номер:		<b>38:31:000000:40</b>	

План (чертеж, схема) земельного участка



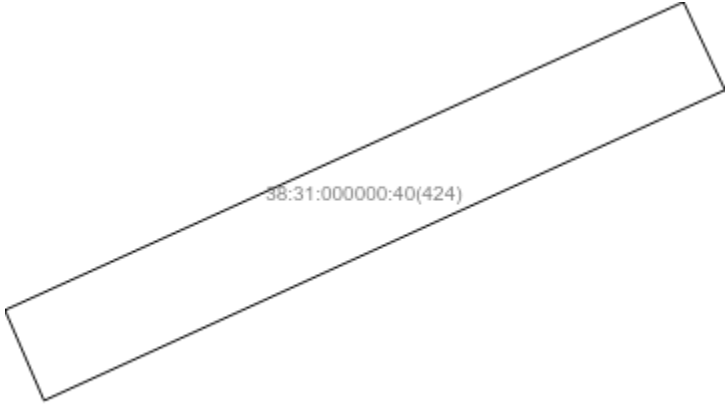
Масштаб 1: данные отсутствуют	Условные обозначения:		
-------------------------------	-----------------------	--	--

Государственный регистратор		ФГИС ЕГРН
полное наименование должности	подпись	инициалы, фамилия

М.П.

Выписка из Единого государственного реестра недвижимости об объекте недвижимости  
**Описание местоположения земельного участка**

<b>Земельный участок</b>			
(вид объекта недвижимости)			
Лист № __ Раздела <u>3</u>	Всего листов раздела <u>3</u> : __	Всего разделов: __	Всего листов выписки: __
<b>16.09.2021 № 99/2021/417699451</b>			
Кадастровый номер:		<b>38:31:000000:40</b>	

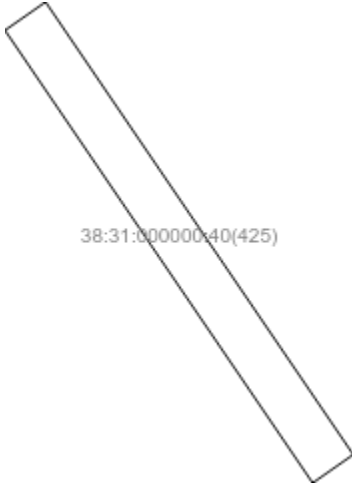
План (чертеж, схема) земельного участка			
			
Масштаб 1: данные отсутствуют	Условные обозначения:		

Государственный регистратор		ФГИС ЕГРН
полное наименование должности	подпись	инициалы, фамилия

М.П.

Выписка из Единого государственного реестра недвижимости об объекте недвижимости  
**Описание местоположения земельного участка**

<b>Земельный участок</b>			
(вид объекта недвижимости)			
Лист № __ Раздела <u>3</u>	Всего листов раздела <u>3</u> : __	Всего разделов: __	Всего листов выписки: __
<b>16.09.2021 № 99/2021/417699451</b>			
Кадастровый номер:		<b>38:31:000000:40</b>	


План (чертеж, схема) земельного участка			
			
Масштаб 1: данные отсутствуют	Условные обозначения:		

Государственный регистратор		ФГИС ЕГРН
полное наименование должности	подпись	инициалы, фамилия

М.П.

Выписка из Единого государственного реестра недвижимости об объекте недвижимости  
**Описание местоположения земельного участка**

<b>Земельный участок</b>			
(вид объекта недвижимости)			
Лист № __ Раздела <u>3</u>	Всего листов раздела <u>3</u> : __	Всего разделов: __	Всего листов выписки: __
<b>16.09.2021 № 99/2021/417699451</b>			
Кадастровый номер:		<b>38:31:000000:40</b>	


План (чертеж, схема) земельного участка			
			
Масштаб 1: данные отсутствуют	Условные обозначения:		

Государственный регистратор		ФГИС ЕГРН
полное наименование должности	подпись	инициалы, фамилия

М.П.

Выписка из Единого государственного реестра недвижимости об объекте недвижимости  
**Описание местоположения земельного участка**

<b>Земельный участок</b>			
(вид объекта недвижимости)			
Лист № __ Раздела <u>3</u>	Всего листов раздела <u>3</u> : __	Всего разделов: __	Всего листов выписки: __
<b>16.09.2021 № 99/2021/417699451</b>			
Кадастровый номер:		<b>38:31:000000:40</b>	


План (чертеж, схема) земельного участка			
			
Масштаб 1: данные отсутствуют	Условные обозначения:		

Государственный регистратор		ФГИС ЕГРН
полное наименование должности	подпись	инициалы, фамилия

М.П.

Выписка из Единого государственного реестра недвижимости об объекте недвижимости  
**Описание местоположения земельного участка**

<b>Земельный участок</b>			
(вид объекта недвижимости)			
Лист № __ Раздела <u>3</u>	Всего листов раздела <u>3</u> : __	Всего разделов: __	Всего листов выписки: __
<b>16.09.2021 № 99/2021/417699451</b>			
Кадастровый номер:		<b>38:31:000000:40</b>	


План (чертеж, схема) земельного участка			
			
Масштаб 1: данные отсутствуют	Условные обозначения:		

Государственный регистратор		ФГИС ЕГРН
полное наименование должности	подпись	инициалы, фамилия

М.П.

Выписка из Единого государственного реестра недвижимости об объекте недвижимости  
**Описание местоположения земельного участка**

<b>Земельный участок</b>			
(вид объекта недвижимости)			
Лист № __ Раздела <u>3</u>	Всего листов раздела <u>3</u> : __	Всего разделов: __	Всего листов выписки: __
<b>16.09.2021 № 99/2021/417699451</b>			
Кадастровый номер:		<b>38:31:000000:40</b>	

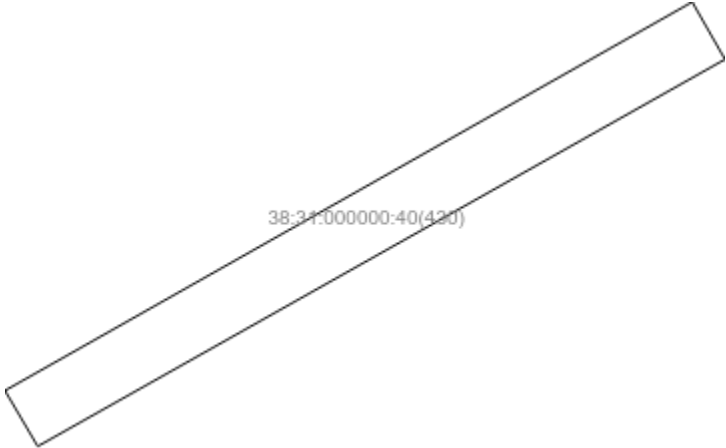
План (чертеж, схема) земельного участка			
			
Масштаб 1: данные отсутствуют	Условные обозначения:		

Государственный регистратор		ФГИС ЕГРН
полное наименование должности	подпись	инициалы, фамилия

М.П.

Выписка из Единого государственного реестра недвижимости об объекте недвижимости  
**Описание местоположения земельного участка**

<b>Земельный участок</b>			
(вид объекта недвижимости)			
Лист № ___ Раздела <b>3</b>	Всего листов раздела <b>3</b> : ___	Всего разделов: ___	Всего листов выписки: ___
<b>16.09.2021 № 99/2021/417699451</b>			
Кадастровый номер:		<b>38:31:000000:40</b>	

План (чертеж, схема) земельного участка			
			
Масштаб 1: данные отсутствуют	Условные обозначения:		


Государственный регистратор		ФГИС ЕГРН
полное наименование должности	подпись	инициалы, фамилия

М.П.



Выписка из Единого государственного реестра недвижимости об объекте недвижимости  
**Описание местоположения земельного участка**

<b>Земельный участок</b>			
(вид объекта недвижимости)			
Лист № __ Раздела <u>3</u>	Всего листов раздела <u>3</u> : __	Всего разделов: __	Всего листов выписки: __
<b>16.09.2021 № 99/2021/417699451</b>			
Кадастровый номер:		<b>38:31:000000:40</b>	

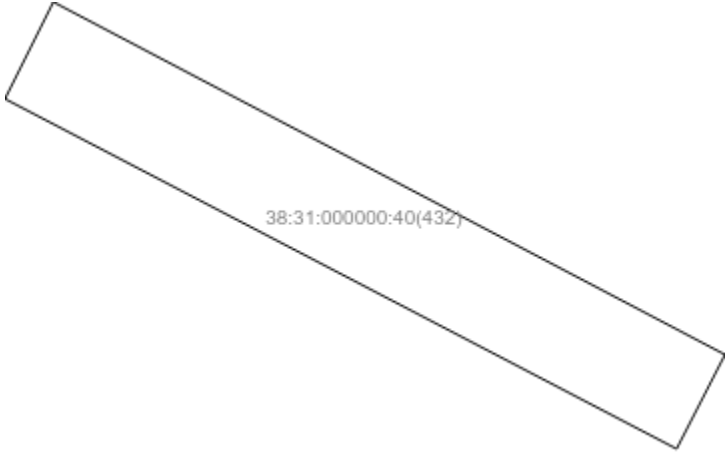
План (чертеж, схема) земельного участка			
			
Масштаб 1: данные отсутствуют	Условные обозначения:		

Государственный регистратор		ФГИС ЕГРН
полное наименование должности	подпись	инициалы, фамилия

М.П.

Выписка из Единого государственного реестра недвижимости об объекте недвижимости  
**Описание местоположения земельного участка**

<b>Земельный участок</b>			
(вид объекта недвижимости)			
Лист № __ Раздела <b>3</b>	Всего листов раздела <b>3</b> : __	Всего разделов: __	Всего листов выписки: __
<b>16.09.2021 № 99/2021/417699451</b>			
Кадастровый номер:		<b>38:31:000000:40</b>	


План (чертеж, схема) земельного участка			
			
Масштаб 1: данные отсутствуют	Условные обозначения:		

Государственный регистратор		ФГИС ЕГРН
полное наименование должности	подпись	инициалы, фамилия

М.П.

Выписка из Единого государственного реестра недвижимости об объекте недвижимости  
**Описание местоположения земельного участка**

<b>Земельный участок</b>			
(вид объекта недвижимости)			
Лист № __ Раздела <b>3</b>	Всего листов раздела <b>3</b> : __	Всего разделов: __	Всего листов выписки: __
<b>16.09.2021 № 99/2021/417699451</b>			
Кадастровый номер:		<b>38:31:000000:40</b>	


План (чертеж, схема) земельного участка			
			
Масштаб 1: данные отсутствуют	Условные обозначения:		

Государственный регистратор		ФГИС ЕГРН
полное наименование должности	подпись	инициалы, фамилия

М.П.

Выписка из Единого государственного реестра недвижимости об объекте недвижимости  
**Описание местоположения земельного участка**

<b>Земельный участок</b>			
(вид объекта недвижимости)			
Лист № ___ Раздела <b>3</b>	Всего листов раздела <b>3</b> : ___	Всего разделов: ___	Всего листов выписки: ___
<b>16.09.2021 № 99/2021/417699451</b>			
Кадастровый номер:		<b>38:31:000000:40</b>	


План (чертеж, схема) земельного участка			
			
Масштаб 1: данные отсутствуют	Условные обозначения:		

Государственный регистратор		ФГИС ЕГРН
полное наименование должности	подпись	инициалы, фамилия

М.П.

Выписка из Единого государственного реестра недвижимости об объекте недвижимости  
**Описание местоположения земельного участка**

<b>Земельный участок</b>			
(вид объекта недвижимости)			
Лист № ___ Раздела <u>3</u>	Всего листов раздела <u>3</u> : ___	Всего разделов: ___	Всего листов выписки: ___
<b>16.09.2021 № 99/2021/417699451</b>			
Кадастровый номер:		<b>38:31:000000:40</b>	


План (чертеж, схема) земельного участка			
			
Масштаб 1: данные отсутствуют	Условные обозначения:		

Государственный регистратор		ФГИС ЕГРН
полное наименование должности	подпись	инициалы, фамилия

М.П.

Выписка из Единого государственного реестра недвижимости об объекте недвижимости  
**Описание местоположения земельного участка**

<b>Земельный участок</b>			
(вид объекта недвижимости)			
Лист № __ Раздела <u>3</u>	Всего листов раздела <u>3</u> : __	Всего разделов: __	Всего листов выписки: __
<b>16.09.2021 № 99/2021/417699451</b>			
Кадастровый номер:		<b>38:31:000000:40</b>	

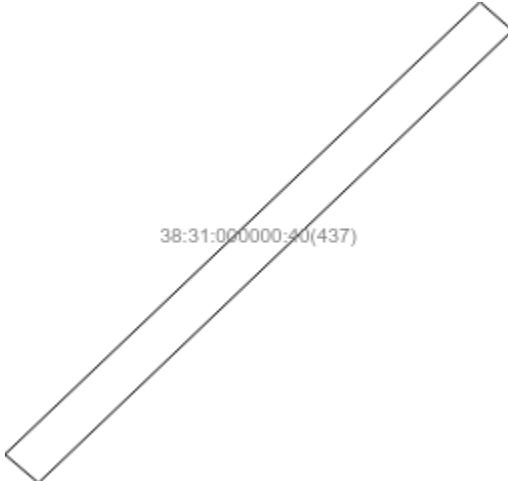
План (чертеж, схема) земельного участка			
			
Масштаб 1: данные отсутствуют	Условные обозначения:		

Государственный регистратор		ФГИС ЕГРН
полное наименование должности	подпись	инициалы, фамилия

М.П.

Выписка из Единого государственного реестра недвижимости об объекте недвижимости  
**Описание местоположения земельного участка**

<b>Земельный участок</b>			
(вид объекта недвижимости)			
Лист № __ Раздела <u>3</u>	Всего листов раздела <u>3</u> : __	Всего разделов: __	Всего листов выписки: __
<b>16.09.2021 № 99/2021/417699451</b>			
Кадастровый номер:		<b>38:31:000000:40</b>	

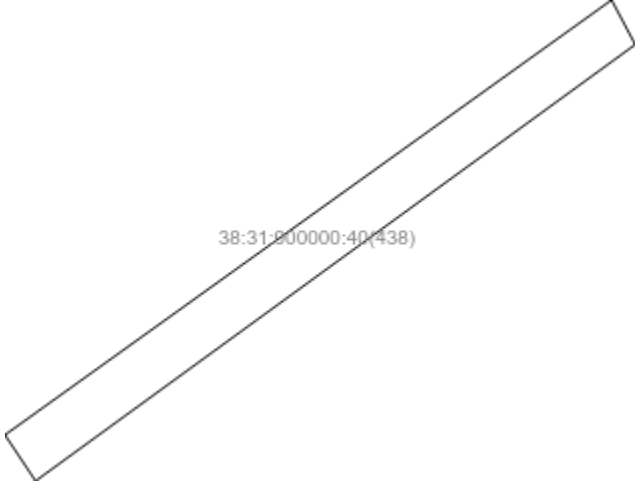
План (чертеж, схема) земельного участка			
			
Масштаб 1: данные отсутствуют	Условные обозначения:		

Государственный регистратор		ФГИС ЕГРН
полное наименование должности	подпись	инициалы, фамилия

М.П.

Выписка из Единого государственного реестра недвижимости об объекте недвижимости  
**Описание местоположения земельного участка**

<b>Земельный участок</b>			
(вид объекта недвижимости)			
Лист № __ Раздела <b>3</b>	Всего листов раздела <b>3</b> : __	Всего разделов: __	Всего листов выписки: __
<b>16.09.2021 № 99/2021/417699451</b>			
Кадастровый номер:		<b>38:31:000000:40</b>	

План (чертеж, схема) земельного участка			
			
Масштаб 1: данные отсутствуют	Условные обозначения:		


Государственный регистратор		ФГИС ЕГРН
полное наименование должности	подпись	инициалы, фамилия

М.П.



Выписка из Единого государственного реестра недвижимости об объекте недвижимости  
**Описание местоположения земельного участка**

<b>Земельный участок</b>			
(вид объекта недвижимости)			
Лист № __ Раздела <u>3</u>	Всего листов раздела <u>3</u> : __	Всего разделов: __	Всего листов выписки: __
<b>16.09.2021 № 99/2021/417699451</b>			
Кадастровый номер:		<b>38:31:000000:40</b>	


План (чертеж, схема) земельного участка			
			
Масштаб 1: данные отсутствуют	Условные обозначения:		

Государственный регистратор		ФГИС ЕГРН
полное наименование должности	подпись	инициалы, фамилия

М.П.

Выписка из Единого государственного реестра недвижимости об объекте недвижимости  
**Описание местоположения земельного участка**

<b>Земельный участок</b>			
(вид объекта недвижимости)			
Лист № __ Раздела <u>3</u>	Всего листов раздела <u>3</u> : __	Всего разделов: __	Всего листов выписки: __
<b>16.09.2021 № 99/2021/417699451</b>			
Кадастровый номер:		<b>38:31:000000:40</b>	


План (чертеж, схема) земельного участка			
			
Масштаб 1: данные отсутствуют	Условные обозначения:		

Государственный регистратор		ФГИС ЕГРН
полное наименование должности	подпись	инициалы, фамилия

М.П.

Выписка из Единого государственного реестра недвижимости об объекте недвижимости  
**Описание местоположения земельного участка**

<b>Земельный участок</b>			
(вид объекта недвижимости)			
Лист № __ Раздела <b>3</b>	Всего листов раздела <b>3</b> : __	Всего разделов: __	Всего листов выписки: __
<b>16.09.2021 № 99/2021/417699451</b>			
Кадастровый номер:		<b>38:31:000000:40</b>	

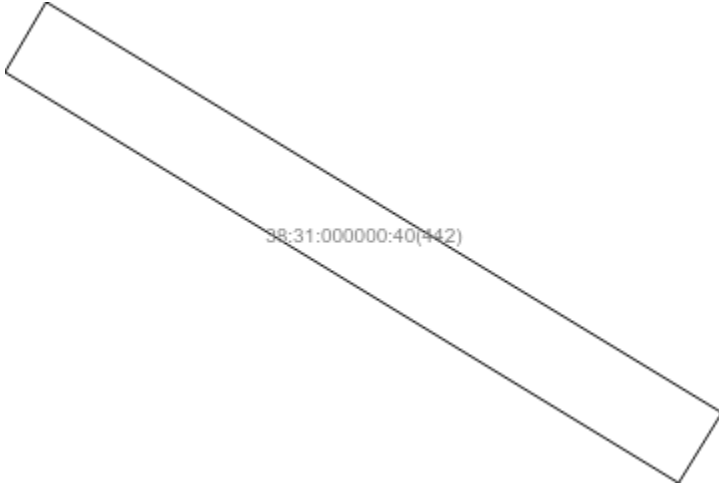
План (чертеж, схема) земельного участка			
			
Масштаб 1: данные отсутствуют	Условные обозначения:		

Государственный регистратор		ФГИС ЕГРН
полное наименование должности	подпись	инициалы, фамилия

М.П.

Выписка из Единого государственного реестра недвижимости об объекте недвижимости  
**Описание местоположения земельного участка**

<b>Земельный участок</b>			
(вид объекта недвижимости)			
Лист № __ Раздела <b>3</b>	Всего листов раздела <b>3</b> : __	Всего разделов: __	Всего листов выписки: __
<b>16.09.2021 № 99/2021/417699451</b>			
Кадастровый номер:		<b>38:31:000000:40</b>	

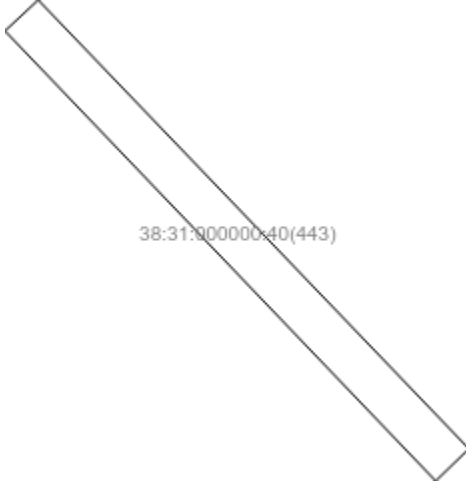
План (чертеж, схема) земельного участка			
			
Масштаб 1: данные отсутствуют	Условные обозначения:		

Государственный регистратор		ФГИС ЕГРН
полное наименование должности	подпись	инициалы, фамилия

М.П.

Выписка из Единого государственного реестра недвижимости об объекте недвижимости  
**Описание местоположения земельного участка**

<b>Земельный участок</b>			
(вид объекта недвижимости)			
Лист № __ Раздела <b>3</b>	Всего листов раздела <b>3</b> : __	Всего разделов: __	Всего листов выписки: __
<b>16.09.2021 № 99/2021/417699451</b>			
Кадастровый номер:		<b>38:31:000000:40</b>	

План (чертеж, схема) земельного участка			
 <p>38:31:000000:40(443)</p>			
Масштаб 1: данные отсутствуют	Условные обозначения:		

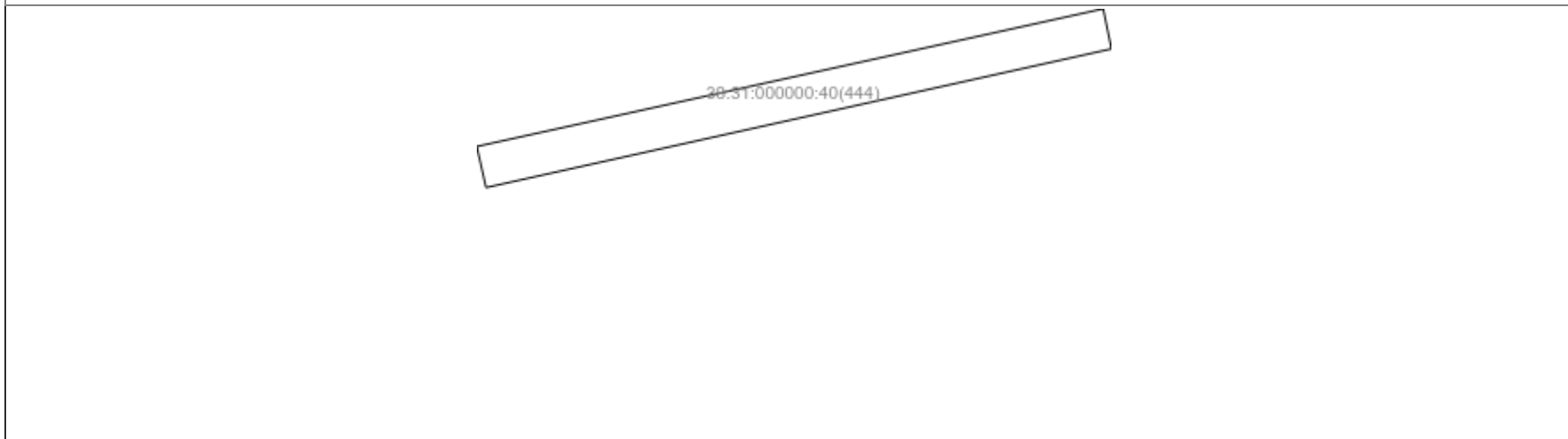
Государственный регистратор		ФГИС ЕГРН
полное наименование должности	подпись	инициалы, фамилия

М.П.

Выписка из Единого государственного реестра недвижимости об объекте недвижимости  
**Описание местоположения земельного участка**

<b>Земельный участок</b>			
(вид объекта недвижимости)			
Лист № __ Раздела <b>3</b>	Всего листов раздела <b>3</b> : __	Всего разделов: __	Всего листов выписки: __
<b>16.09.2021 № 99/2021/417699451</b>			
Кадастровый номер:		<b>38:31:000000:40</b>	

План (чертеж, схема) земельного участка




Масштаб 1: данные отсутствуют	Условные обозначения:		
-------------------------------	-----------------------	--	--

Государственный регистратор		ФГИС ЕГРН
полное наименование должности	подпись	инициалы, фамилия

М.П.

Выписка из Единого государственного реестра недвижимости об объекте недвижимости  
**Описание местоположения земельного участка**

<b>Земельный участок</b>			
(вид объекта недвижимости)			
Лист № __ Раздела <u>3</u>	Всего листов раздела <u>3</u> : __	Всего разделов: __	Всего листов выписки: __
<b>16.09.2021 № 99/2021/417699451</b>			
Кадастровый номер:		<b>38:31:000000:40</b>	


План (чертеж, схема) земельного участка			
			
Масштаб 1: данные отсутствуют	Условные обозначения:		

Государственный регистратор		ФГИС ЕГРН
полное наименование должности	подпись	инициалы, фамилия

М.П.

Выписка из Единого государственного реестра недвижимости об объекте недвижимости  
**Описание местоположения земельного участка**

<b>Земельный участок</b>			
(вид объекта недвижимости)			
Лист № __ Раздела <u>3</u>	Всего листов раздела <u>3</u> : __	Всего разделов: __	Всего листов выписки: __
<b>16.09.2021 № 99/2021/417699451</b>			
Кадастровый номер:		<b>38:31:000000:40</b>	

План (чертеж, схема) земельного участка			
			
Масштаб 1: данные отсутствуют	Условные обозначения:		

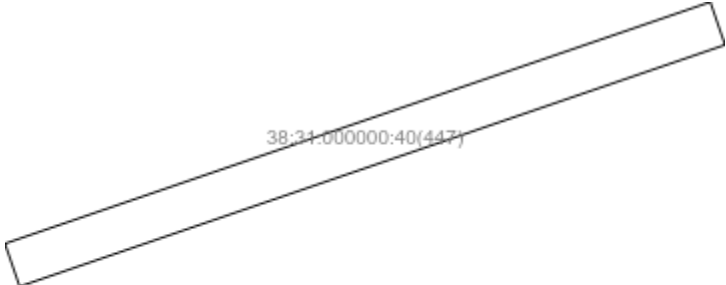
Государственный регистратор		ФГИС ЕГРН
полное наименование должности	подпись	инициалы, фамилия

М.П.



Выписка из Единого государственного реестра недвижимости об объекте недвижимости  
**Описание местоположения земельного участка**

<b>Земельный участок</b>			
(вид объекта недвижимости)			
Лист № __ Раздела <u>3</u>	Всего листов раздела <u>3</u> : __	Всего разделов: __	Всего листов выписки: __
<b>16.09.2021 № 99/2021/417699451</b>			
Кадастровый номер:		<b>38:31:000000:40</b>	

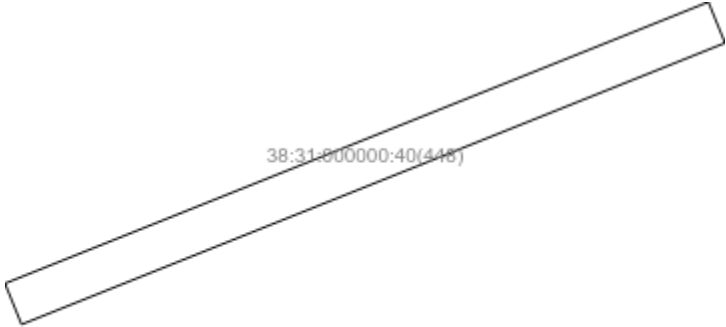
План (чертеж, схема) земельного участка			
			
Масштаб 1: данные отсутствуют	Условные обозначения:		

Государственный регистратор		ФГИС ЕГРН
полное наименование должности	подпись	инициалы, фамилия

М.П.

Выписка из Единого государственного реестра недвижимости об объекте недвижимости  
**Описание местоположения земельного участка**

<b>Земельный участок</b>			
(вид объекта недвижимости)			
Лист № __ Раздела <b>3</b>	Всего листов раздела <b>3</b> : __	Всего разделов: __	Всего листов выписки: __
<b>16.09.2021 № 99/2021/417699451</b>			
Кадастровый номер:		<b>38:31:000000:40</b>	

План (чертеж, схема) земельного участка			
			
Масштаб 1: данные отсутствуют	Условные обозначения:		

Государственный регистратор		ФГИС ЕГРН
полное наименование должности	подпись	инициалы, фамилия

М.П.

Выписка из Единого государственного реестра недвижимости об объекте недвижимости  
**Описание местоположения земельного участка**

<b>Земельный участок</b>			
(вид объекта недвижимости)			
Лист № __ Раздела <u>3</u>	Всего листов раздела <u>3</u> : __	Всего разделов: __	Всего листов выписки: __
<b>16.09.2021 № 99/2021/417699451</b>			
Кадастровый номер:		<b>38:31:000000:40</b>	


План (чертеж, схема) земельного участка			
			
Масштаб 1: данные отсутствуют	Условные обозначения:		

Государственный регистратор		ФГИС ЕГРН
полное наименование должности	подпись	инициалы, фамилия

М.П.

Выписка из Единого государственного реестра недвижимости об объекте недвижимости  
**Описание местоположения земельного участка**

<b>Земельный участок</b>			
(вид объекта недвижимости)			
Лист № __ Раздела <b>3</b>	Всего листов раздела <b>3</b> : __	Всего разделов: __	Всего листов выписки: __
<b>16.09.2021 № 99/2021/417699451</b>			
Кадастровый номер:		<b>38:31:000000:40</b>	

План (чертеж, схема) земельного участка			
			
Масштаб 1: данные отсутствуют	Условные обозначения:		

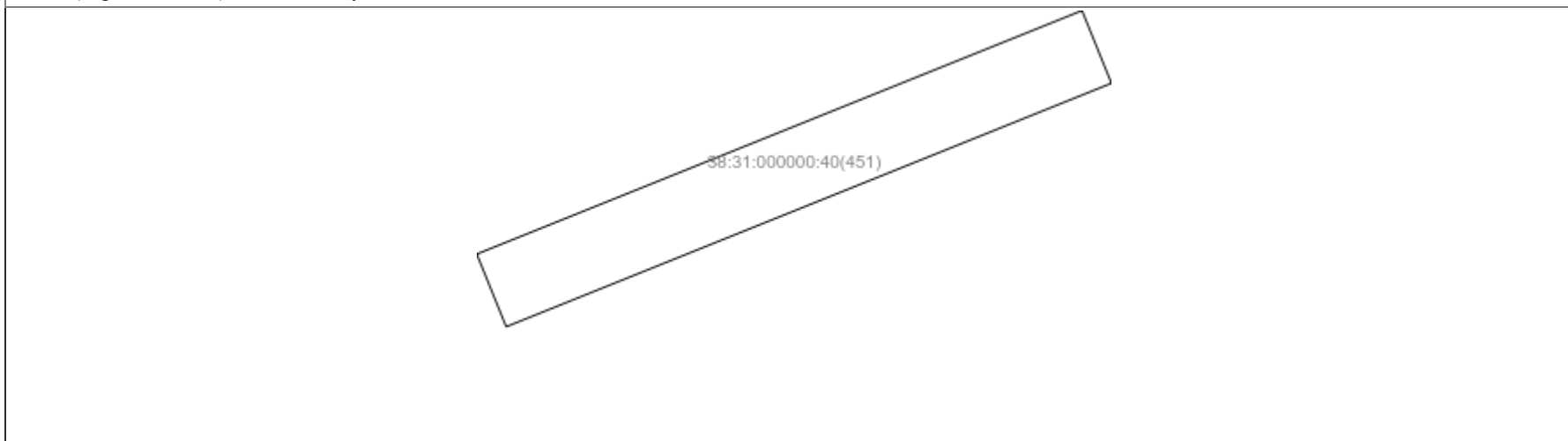
Государственный регистратор		ФГИС ЕГРН
полное наименование должности	подпись	инициалы, фамилия

М.П.

Выписка из Единого государственного реестра недвижимости об объекте недвижимости  
**Описание местоположения земельного участка**

<b>Земельный участок</b>			
(вид объекта недвижимости)			
Лист № __ Раздела <b>3</b>	Всего листов раздела <b>3</b> : __	Всего разделов: __	Всего листов выписки: __
<b>16.09.2021 № 99/2021/417699451</b>			
Кадастровый номер:		<b>38:31:000000:40</b>	

План (чертеж, схема) земельного участка



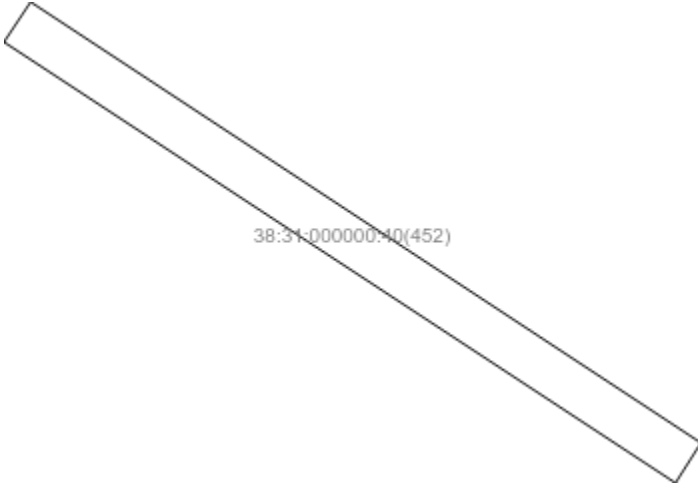
Масштаб 1: данные отсутствуют	Условные обозначения:		
-------------------------------	-----------------------	--	--

Государственный регистратор		ФГИС ЕГРН
полное наименование должности	подпись	инициалы, фамилия

М.П.

Выписка из Единого государственного реестра недвижимости об объекте недвижимости  
**Описание местоположения земельного участка**

<b>Земельный участок</b>			
<small>(вид объекта недвижимости)</small>			
Лист № __ Раздела <b>3</b>	Всего листов раздела <b>3</b> : __	Всего разделов: __	Всего листов выписки: __
<b>16.09.2021 № 99/2021/417699451</b>			
Кадастровый номер:		<b>38:31:000000:40</b>	

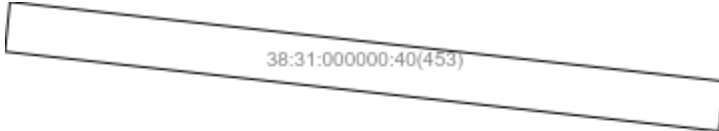
План (чертеж, схема) земельного участка			
			
Масштаб 1: данные отсутствуют	Условные обозначения:		

Государственный регистратор		ФГИС ЕГРН
полное наименование должности	подпись	инициалы, фамилия

М.П.

Выписка из Единого государственного реестра недвижимости об объекте недвижимости  
**Описание местоположения земельного участка**

<b>Земельный участок</b>			
(вид объекта недвижимости)			
Лист № __ Раздела <u>3</u>	Всего листов раздела <u>3</u> : __	Всего разделов: __	Всего листов выписки: __
<b>16.09.2021 № 99/2021/417699451</b>			
Кадастровый номер:		<b>38:31:000000:40</b>	


План (чертеж, схема) земельного участка			
			
Масштаб 1: данные отсутствуют	Условные обозначения:		

Государственный регистратор		ФГИС ЕГРН
полное наименование должности	подпись	инициалы, фамилия

М.П.

Выписка из Единого государственного реестра недвижимости об объекте недвижимости  
**Описание местоположения земельного участка**

<b>Земельный участок</b>			
(вид объекта недвижимости)			
Лист № __ Раздела <u>3</u>	Всего листов раздела <u>3</u> : __	Всего разделов: __	Всего листов выписки: __
<b>16.09.2021 № 99/2021/417699451</b>			
Кадастровый номер:		<b>38:31:000000:40</b>	

План (чертеж, схема) земельного участка			
			
Масштаб 1: данные отсутствуют	Условные обозначения:		

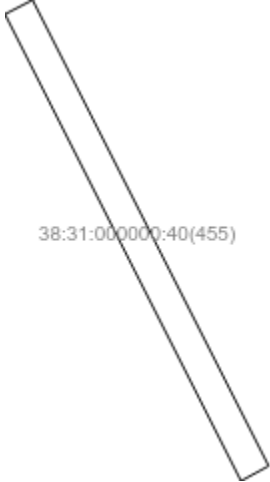
Государственный регистратор		ФГИС ЕГРН
полное наименование должности	подпись	инициалы, фамилия

М.П.



Выписка из Единого государственного реестра недвижимости об объекте недвижимости  
**Описание местоположения земельного участка**

<b>Земельный участок</b>			
(вид объекта недвижимости)			
Лист № __ Раздела <b>3</b>	Всего листов раздела <b>3</b> : __	Всего разделов: __	Всего листов выписки: __
<b>16.09.2021 № 99/2021/417699451</b>			
Кадастровый номер:		<b>38:31:000000:40</b>	


План (чертеж, схема) земельного участка			
 <p>38:31:000000:40(455)</p>			
Масштаб 1: данные отсутствуют	Условные обозначения:		

Государственный регистратор		ФГИС ЕГРН
полное наименование должности	подпись	инициалы, фамилия

М.П.

Выписка из Единого государственного реестра недвижимости об объекте недвижимости  
**Описание местоположения земельного участка**

<b>Земельный участок</b>			
(вид объекта недвижимости)			
Лист № __ Раздела <b>3</b>	Всего листов раздела <b>3</b> : __	Всего разделов: __	Всего листов выписки: __
<b>16.09.2021 № 99/2021/417699451</b>			
Кадастровый номер:		<b>38:31:000000:40</b>	

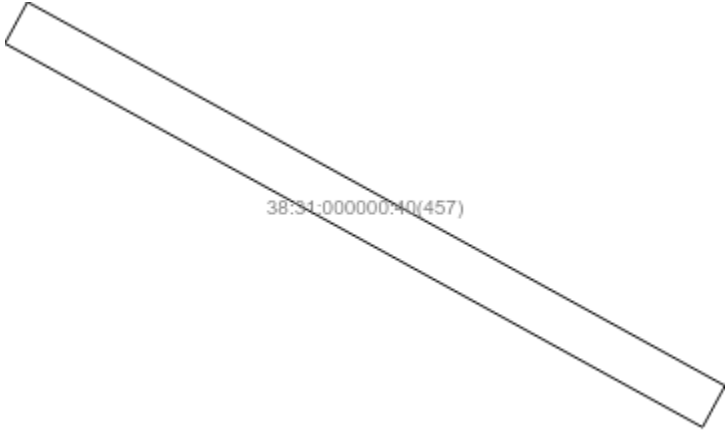
План (чертеж, схема) земельного участка			
			
Масштаб 1: данные отсутствуют	Условные обозначения:		

Государственный регистратор		ФГИС ЕГРН
полное наименование должности	подпись	инициалы, фамилия

М.П.

Выписка из Единого государственного реестра недвижимости об объекте недвижимости  
**Описание местоположения земельного участка**

<b>Земельный участок</b>			
(вид объекта недвижимости)			
Лист № ___ Раздела <b>3</b>	Всего листов раздела <b>3</b> : ___	Всего разделов: ___	Всего листов выписки: ___
<b>16.09.2021 № 99/2021/417699451</b>			
Кадастровый номер:		<b>38:31:000000:40</b>	


План (чертеж, схема) земельного участка			
			
Масштаб 1: данные отсутствуют	Условные обозначения:		

Государственный регистратор		ФГИС ЕГРН
полное наименование должности	подпись	инициалы, фамилия

М.П.

Выписка из Единого государственного реестра недвижимости об объекте недвижимости  
**Описание местоположения земельного участка**

<b>Земельный участок</b>			
(вид объекта недвижимости)			
Лист № __ Раздела <b>3</b>	Всего листов раздела <b>3</b> : __	Всего разделов: __	Всего листов выписки: __
<b>16.09.2021 № 99/2021/417699451</b>			
Кадастровый номер:		<b>38:31:000000:40</b>	


План (чертеж, схема) земельного участка			
			
Масштаб 1: данные отсутствуют	Условные обозначения:		

Государственный регистратор		ФГИС ЕГРН
полное наименование должности	подпись	инициалы, фамилия

М.П.

Выписка из Единого государственного реестра недвижимости об объекте недвижимости  
**Описание местоположения земельного участка**

<b>Земельный участок</b>			
(вид объекта недвижимости)			
Лист № __ Раздела <u>3</u>	Всего листов раздела <u>3</u> : __	Всего разделов: __	Всего листов выписки: __
<b>16.09.2021 № 99/2021/417699451</b>			
Кадастровый номер:		<b>38:31:000000:40</b>	


План (чертеж, схема) земельного участка			
			
Масштаб 1: данные отсутствуют	Условные обозначения:		

Государственный регистратор		ФГИС ЕГРН
полное наименование должности	подпись	инициалы, фамилия

М.П.

Выписка из Единого государственного реестра недвижимости об объекте недвижимости  
**Описание местоположения земельного участка**

<b>Земельный участок</b>			
(вид объекта недвижимости)			
Лист № __ Раздела <u>3</u>	Всего листов раздела <u>3</u> : __	Всего разделов: __	Всего листов выписки: __
<b>16.09.2021 № 99/2021/417699451</b>			
Кадастровый номер:		<b>38:31:000000:40</b>	


План (чертеж, схема) земельного участка			
			
Масштаб 1: данные отсутствуют	Условные обозначения:		

Государственный регистратор		ФГИС ЕГРН
полное наименование должности	подпись	инициалы, фамилия

М.П.

Выписка из Единого государственного реестра недвижимости об объекте недвижимости  
**Описание местоположения земельного участка**

<b>Земельный участок</b>			
(вид объекта недвижимости)			
Лист № __ Раздела <u>3</u>	Всего листов раздела <u>3</u> : __	Всего разделов: __	Всего листов выписки: __
<b>16.09.2021 № 99/2021/417699451</b>			
Кадастровый номер:		<b>38:31:000000:40</b>	

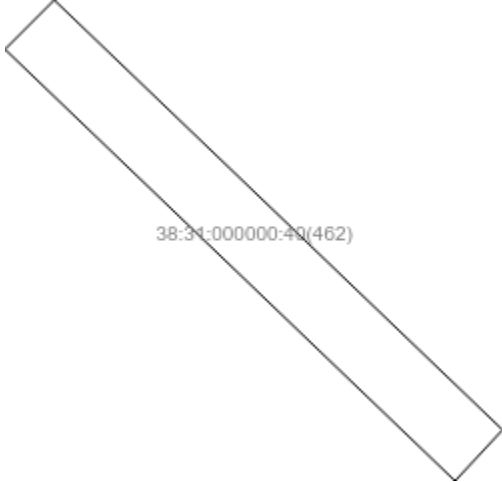
План (чертеж, схема) земельного участка			
			
Масштаб 1: данные отсутствуют	Условные обозначения:		

Государственный регистратор		ФГИС ЕГРН
полное наименование должности	подпись	инициалы, фамилия

М.П.

Выписка из Единого государственного реестра недвижимости об объекте недвижимости  
**Описание местоположения земельного участка**

<b>Земельный участок</b>			
(вид объекта недвижимости)			
Лист № __ Раздела <b>3</b>	Всего листов раздела <b>3</b> : __	Всего разделов: __	Всего листов выписки: __
<b>16.09.2021 № 99/2021/417699451</b>			
Кадастровый номер:		<b>38:31:000000:40</b>	

План (чертеж, схема) земельного участка			
			
Масштаб 1: данные отсутствуют	Условные обозначения:		

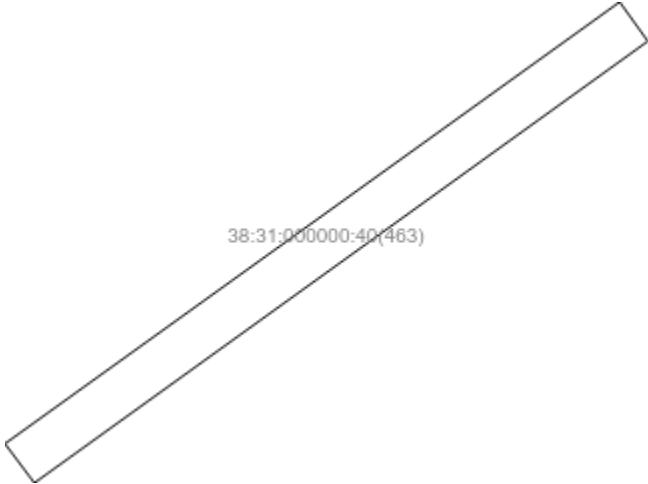
Государственный регистратор		ФГИС ЕГРН
полное наименование должности	подпись	инициалы, фамилия

М.П.



Выписка из Единого государственного реестра недвижимости об объекте недвижимости  
**Описание местоположения земельного участка**

<b>Земельный участок</b>			
(вид объекта недвижимости)			
Лист № __ Раздела <u>3</u>	Всего листов раздела <u>3</u> : __	Всего разделов: __	Всего листов выписки: __
<b>16.09.2021 № 99/2021/417699451</b>			
Кадастровый номер:		<b>38:31:000000:40</b>	

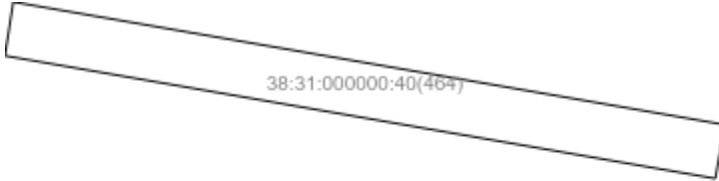
План (чертеж, схема) земельного участка			
			
Масштаб 1: данные отсутствуют	Условные обозначения:		

Государственный регистратор		ФГИС ЕГРН
полное наименование должности	подпись	инициалы, фамилия

М.П.

Выписка из Единого государственного реестра недвижимости об объекте недвижимости  
**Описание местоположения земельного участка**

<b>Земельный участок</b>			
(вид объекта недвижимости)			
Лист № __ Раздела <u>3</u>	Всего листов раздела <u>3</u> : __	Всего разделов: __	Всего листов выписки: __
<b>16.09.2021 № 99/2021/417699451</b>			
Кадастровый номер:		<b>38:31:000000:40</b>	

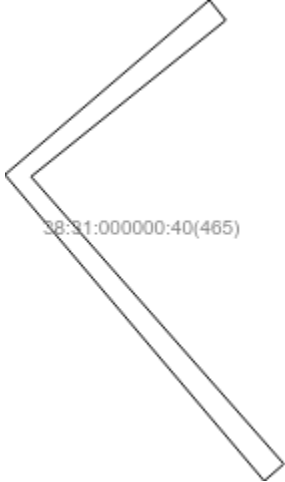
План (чертеж, схема) земельного участка			
			
Масштаб 1: данные отсутствуют	Условные обозначения:		

Государственный регистратор		ФГИС ЕГРН
полное наименование должности	подпись	инициалы, фамилия

М.П.

Выписка из Единого государственного реестра недвижимости об объекте недвижимости  
**Описание местоположения земельного участка**

<b>Земельный участок</b>			
(вид объекта недвижимости)			
Лист № __ Раздела <u>3</u>	Всего листов раздела <u>3</u> : __	Всего разделов: __	Всего листов выписки: __
<b>16.09.2021 № 99/2021/417699451</b>			
Кадастровый номер:		<b>38:31:000000:40</b>	

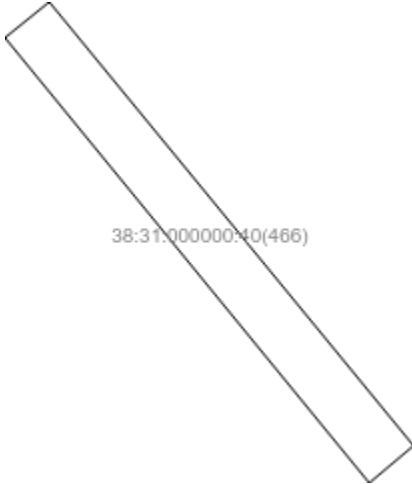
План (чертеж, схема) земельного участка			
			
Масштаб 1: данные отсутствуют	Условные обозначения:		

Государственный регистратор		ФГИС ЕГРН
полное наименование должности	подпись	инициалы, фамилия

М.П.

Выписка из Единого государственного реестра недвижимости об объекте недвижимости  
**Описание местоположения земельного участка**

<b>Земельный участок</b>			
(вид объекта недвижимости)			
Лист № __ Раздела <u>3</u>	Всего листов раздела <u>3</u> : __	Всего разделов: __	Всего листов выписки: __
<b>16.09.2021 № 99/2021/417699451</b>			
Кадастровый номер:		<b>38:31:000000:40</b>	

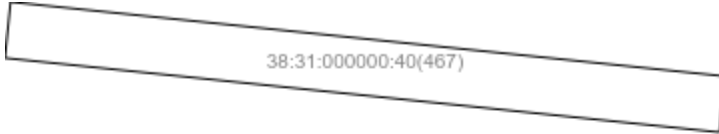
План (чертеж, схема) земельного участка			
			
Масштаб 1: данные отсутствуют	Условные обозначения:		

Государственный регистратор		ФГИС ЕГРН
полное наименование должности	подпись	инициалы, фамилия

М.П.

Выписка из Единого государственного реестра недвижимости об объекте недвижимости  
**Описание местоположения земельного участка**

<b>Земельный участок</b>			
(вид объекта недвижимости)			
Лист № __ Раздела <u>3</u>	Всего листов раздела <u>3</u> : __	Всего разделов: __	Всего листов выписки: __
<b>16.09.2021 № 99/2021/417699451</b>			
Кадастровый номер:		<b>38:31:000000:40</b>	

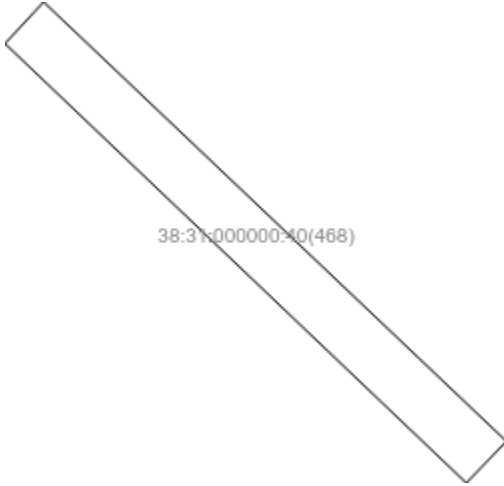
План (чертеж, схема) земельного участка			
			
Масштаб 1: данные отсутствуют	Условные обозначения:		

Государственный регистратор		ФГИС ЕГРН
полное наименование должности	подпись	инициалы, фамилия

М.П.

Выписка из Единого государственного реестра недвижимости об объекте недвижимости  
**Описание местоположения земельного участка**

<b>Земельный участок</b>			
(вид объекта недвижимости)			
Лист № __ Раздела <b>3</b>	Всего листов раздела <b>3</b> : __	Всего разделов: __	Всего листов выписки: __
<b>16.09.2021 № 99/2021/417699451</b>			
Кадастровый номер:		<b>38:31:000000:40</b>	

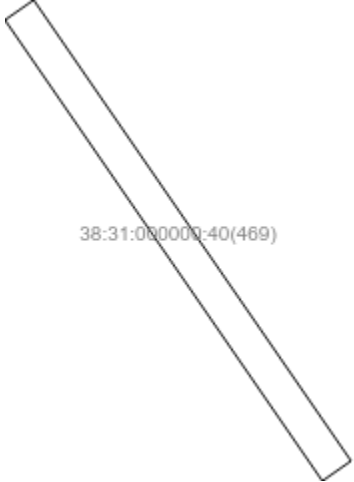
План (чертеж, схема) земельного участка			
			
Масштаб 1: данные отсутствуют	Условные обозначения:		

Государственный регистратор		ФГИС ЕГРН
полное наименование должности	подпись	инициалы, фамилия

М.П.

Выписка из Единого государственного реестра недвижимости об объекте недвижимости  
**Описание местоположения земельного участка**

<b>Земельный участок</b>			
(вид объекта недвижимости)			
Лист № __ Раздела <u>3</u>	Всего листов раздела <u>3</u> : __	Всего разделов: __	Всего листов выписки: __
<b>16.09.2021 № 99/2021/417699451</b>			
Кадастровый номер:		<b>38:31:000000:40</b>	

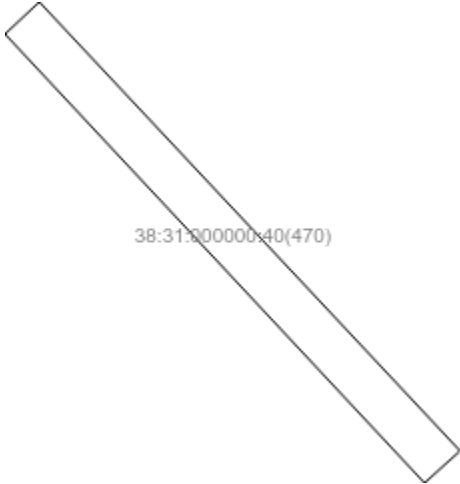
План (чертеж, схема) земельного участка			
			
Масштаб 1: данные отсутствуют	Условные обозначения:		

Государственный регистратор		ФГИС ЕГРН
полное наименование должности	подпись	инициалы, фамилия

М.П.

Выписка из Единого государственного реестра недвижимости об объекте недвижимости  
**Описание местоположения земельного участка**

<b>Земельный участок</b>			
(вид объекта недвижимости)			
Лист № __ Раздела <u>3</u>	Всего листов раздела <u>3</u> : __	Всего разделов: __	Всего листов выписки: __
<b>16.09.2021 № 99/2021/417699451</b>			
Кадастровый номер:		<b>38:31:000000:40</b>	

План (чертеж, схема) земельного участка			
			
Масштаб 1: данные отсутствуют	Условные обозначения:		


Государственный регистратор		ФГИС ЕГРН
полное наименование должности	подпись	инициалы, фамилия

М.П.



Выписка из Единого государственного реестра недвижимости об объекте недвижимости  
**Описание местоположения земельного участка**

<b>Земельный участок</b>			
(вид объекта недвижимости)			
Лист № __ Раздела <u>3</u>	Всего листов раздела <u>3</u> : __	Всего разделов: __	Всего листов выписки: __
<b>16.09.2021 № 99/2021/417699451</b>			
Кадастровый номер:		<b>38:31:000000:40</b>	

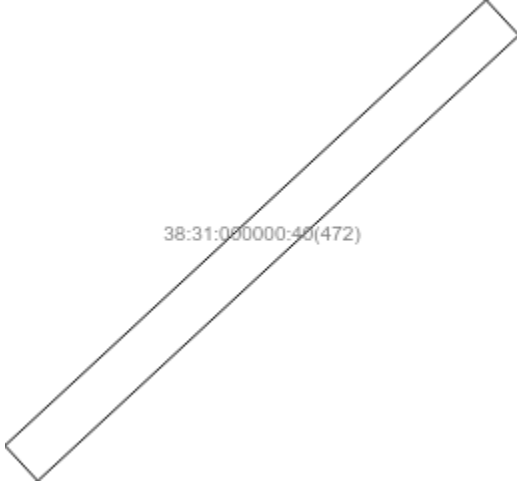
План (чертеж, схема) земельного участка			
			
Масштаб 1: данные отсутствуют	Условные обозначения:		

Государственный регистратор		ФГИС ЕГРН
полное наименование должности	подпись	инициалы, фамилия

М.П.

Выписка из Единого государственного реестра недвижимости об объекте недвижимости  
**Описание местоположения земельного участка**

<b>Земельный участок</b>			
(вид объекта недвижимости)			
Лист № __ Раздела <u>3</u>	Всего листов раздела <u>3</u> : __	Всего разделов: __	Всего листов выписки: __
<b>16.09.2021 № 99/2021/417699451</b>			
Кадастровый номер:		<b>38:31:000000:40</b>	


План (чертеж, схема) земельного участка			
			
Масштаб 1: данные отсутствуют	Условные обозначения:		

Государственный регистратор		ФГИС ЕГРН
полное наименование должности	подпись	инициалы, фамилия

М.П.

Выписка из Единого государственного реестра недвижимости об объекте недвижимости  
**Описание местоположения земельного участка**

<b>Земельный участок</b>			
(вид объекта недвижимости)			
Лист № __ Раздела <u>3</u>	Всего листов раздела <u>3</u> : __	Всего разделов: __	Всего листов выписки: __
<b>16.09.2021 № 99/2021/417699451</b>			
Кадастровый номер:		<b>38:31:000000:40</b>	

План (чертеж, схема) земельного участка			
			
Масштаб 1: данные отсутствуют	Условные обозначения:		

Государственный регистратор		ФГИС ЕГРН
полное наименование должности	подпись	инициалы, фамилия

М.П.

Выписка из Единого государственного реестра недвижимости об объекте недвижимости  
**Описание местоположения земельного участка**

<b>Земельный участок</b>			
(вид объекта недвижимости)			
Лист № __ Раздела <u>3</u>	Всего листов раздела <u>3</u> : __	Всего разделов: __	Всего листов выписки: __
<b>16.09.2021 № 99/2021/417699451</b>			
Кадастровый номер:		<b>38:31:000000:40</b>	

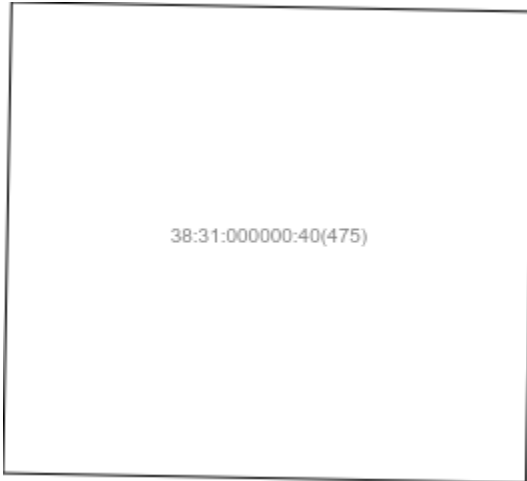
План (чертеж, схема) земельного участка			
			
Масштаб 1: данные отсутствуют	Условные обозначения:		

Государственный регистратор		ФГИС ЕГРН
полное наименование должности	подпись	инициалы, фамилия

М.П.

Выписка из Единого государственного реестра недвижимости об объекте недвижимости  
**Описание местоположения земельного участка**

<b>Земельный участок</b>			
(вид объекта недвижимости)			
Лист № __ Раздела <u>3</u>	Всего листов раздела <u>3</u> : __	Всего разделов: __	Всего листов выписки: __
<b>16.09.2021 № 99/2021/417699451</b>			
Кадастровый номер:		<b>38:31:000000:40</b>	

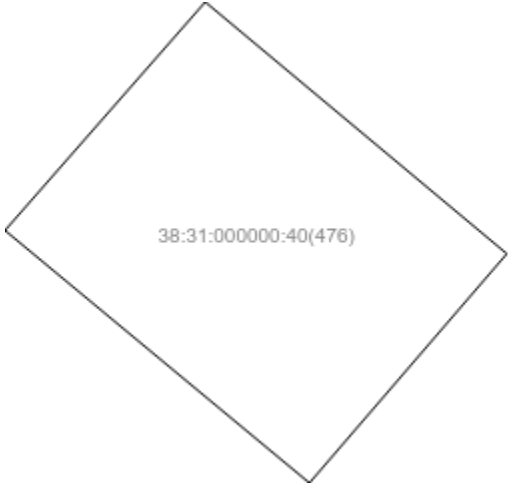
План (чертеж, схема) земельного участка			
			
Масштаб 1: данные отсутствуют	Условные обозначения:		

Государственный регистратор		ФГИС ЕГРН
полное наименование должности	подпись	инициалы, фамилия

М.П.

Выписка из Единого государственного реестра недвижимости об объекте недвижимости  
**Описание местоположения земельного участка**

<b>Земельный участок</b>			
(вид объекта недвижимости)			
Лист № __ Раздела <u>3</u>	Всего листов раздела <u>3</u> : __	Всего разделов: __	Всего листов выписки: __
<b>16.09.2021 № 99/2021/417699451</b>			
Кадастровый номер:		<b>38:31:000000:40</b>	


План (чертеж, схема) земельного участка			
			
Масштаб 1: данные отсутствуют	Условные обозначения:		

Государственный регистратор		ФГИС ЕГРН
полное наименование должности	подпись	инициалы, фамилия

М.П.

Выписка из Единого государственного реестра недвижимости об объекте недвижимости  
**Описание местоположения земельного участка**

<b>Земельный участок</b>			
(вид объекта недвижимости)			
Лист № __ Раздела <u>3</u>	Всего листов раздела <u>3</u> : __	Всего разделов: __	Всего листов выписки: __
<b>16.09.2021 № 99/2021/417699451</b>			
Кадастровый номер:		<b>38:31:000000:40</b>	

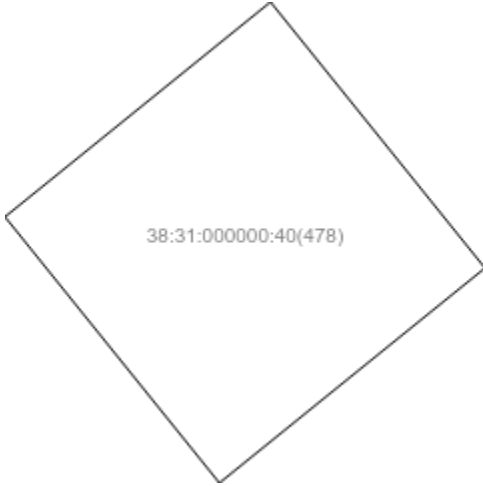
План (чертеж, схема) земельного участка			
			
Масштаб 1: данные отсутствуют	Условные обозначения:		

Государственный регистратор		ФГИС ЕГРН
полное наименование должности	подпись	инициалы, фамилия

М.П.

Выписка из Единого государственного реестра недвижимости об объекте недвижимости  
**Описание местоположения земельного участка**

<b>Земельный участок</b>			
(вид объекта недвижимости)			
Лист № __ Раздела <u>3</u>	Всего листов раздела <u>3</u> : __	Всего разделов: __	Всего листов выписки: __
<b>16.09.2021 № 99/2021/417699451</b>			
Кадастровый номер:		<b>38:31:000000:40</b>	

План (чертеж, схема) земельного участка			
			
Масштаб 1: данные отсутствуют	Условные обозначения:		

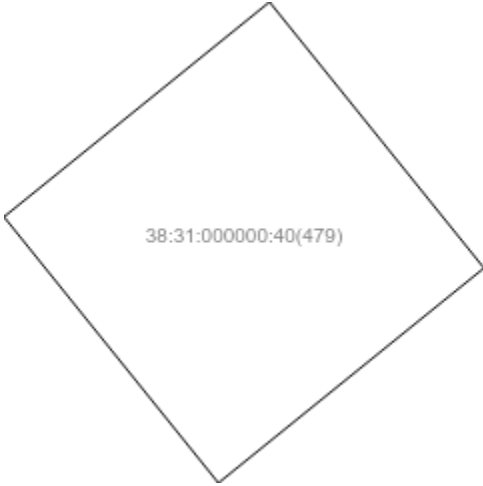
Государственный регистратор		ФГИС ЕГРН
полное наименование должности	подпись	инициалы, фамилия

М.П.



Выписка из Единого государственного реестра недвижимости об объекте недвижимости  
**Описание местоположения земельного участка**

<b>Земельный участок</b>			
(вид объекта недвижимости)			
Лист № __ Раздела <u>3</u>	Всего листов раздела <u>3</u> : __	Всего разделов: __	Всего листов выписки: __
<b>16.09.2021 № 99/2021/417699451</b>			
Кадастровый номер:		<b>38:31:000000:40</b>	

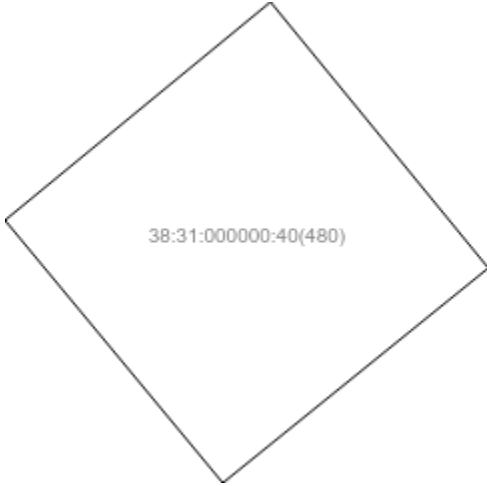
План (чертеж, схема) земельного участка			
			
Масштаб 1: данные отсутствуют	Условные обозначения:		

Государственный регистратор		ФГИС ЕГРН
полное наименование должности	подпись	инициалы, фамилия

М.П.

Выписка из Единого государственного реестра недвижимости об объекте недвижимости  
**Описание местоположения земельного участка**

<b>Земельный участок</b>			
(вид объекта недвижимости)			
Лист № __ Раздела <b>3</b>	Всего листов раздела <b>3</b> : __	Всего разделов: __	Всего листов выписки: __
<b>16.09.2021 № 99/2021/417699451</b>			
Кадастровый номер:		<b>38:31:000000:40</b>	


План (чертеж, схема) земельного участка			
			
Масштаб 1: данные отсутствуют	Условные обозначения:		

Государственный регистратор		ФГИС ЕГРН
полное наименование должности	подпись	инициалы, фамилия

М.П.

Выписка из Единого государственного реестра недвижимости об объекте недвижимости  
**Описание местоположения земельного участка**

<b>Земельный участок</b>			
(вид объекта недвижимости)			
Лист № __ Раздела <u>3</u>	Всего листов раздела <u>3</u> : __	Всего разделов: __	Всего листов выписки: __
<b>16.09.2021 № 99/2021/417699451</b>			
Кадастровый номер:		<b>38:31:000000:40</b>	

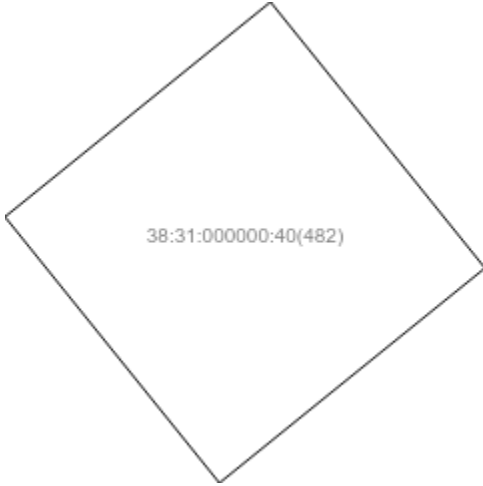
План (чертеж, схема) земельного участка			
			
Масштаб 1: данные отсутствуют	Условные обозначения:		

Государственный регистратор		ФГИС ЕГРН
полное наименование должности	подпись	инициалы, фамилия

М.П.

Выписка из Единого государственного реестра недвижимости об объекте недвижимости  
**Описание местоположения земельного участка**

<b>Земельный участок</b>			
(вид объекта недвижимости)			
Лист № __ Раздела <u>3</u>	Всего листов раздела <u>3</u> : __	Всего разделов: __	Всего листов выписки: __
<b>16.09.2021 № 99/2021/417699451</b>			
Кадастровый номер:		<b>38:31:000000:40</b>	

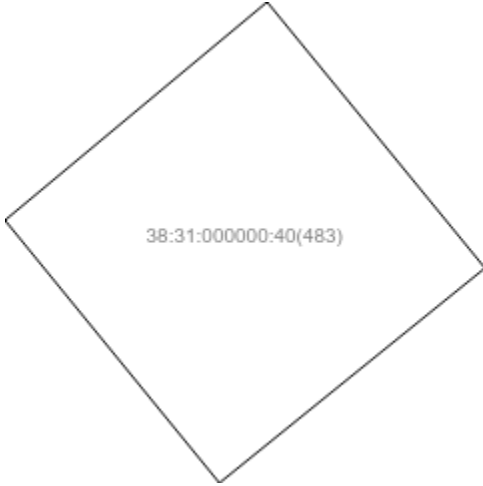
План (чертеж, схема) земельного участка			
			
Масштаб 1: данные отсутствуют	Условные обозначения:		

Государственный регистратор		ФГИС ЕГРН
полное наименование должности	подпись	инициалы, фамилия

М.П.

Выписка из Единого государственного реестра недвижимости об объекте недвижимости  
**Описание местоположения земельного участка**

<b>Земельный участок</b>			
(вид объекта недвижимости)			
Лист № __ Раздела <u>3</u>	Всего листов раздела <u>3</u> : __	Всего разделов: __	Всего листов выписки: __
<b>16.09.2021 № 99/2021/417699451</b>			
Кадастровый номер:		<b>38:31:000000:40</b>	

План (чертеж, схема) земельного участка			
			
Масштаб 1: данные отсутствуют	Условные обозначения:		

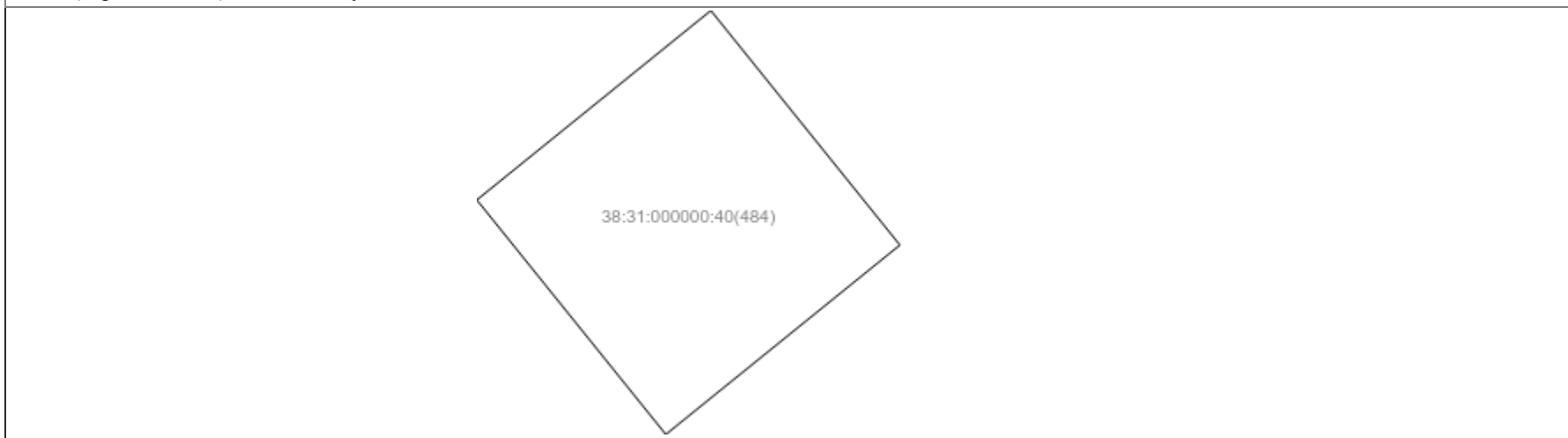
Государственный регистратор		ФГИС ЕГРН
полное наименование должности	подпись	инициалы, фамилия

М.П.

Выписка из Единого государственного реестра недвижимости об объекте недвижимости  
**Описание местоположения земельного участка**

<b>Земельный участок</b>			
(вид объекта недвижимости)			
Лист № __ Раздела <b>3</b>	Всего листов раздела <b>3</b> : __	Всего разделов: __	Всего листов выписки: __
<b>16.09.2021 № 99/2021/417699451</b>			
Кадастровый номер:		<b>38:31:000000:40</b>	

План (чертеж, схема) земельного участка



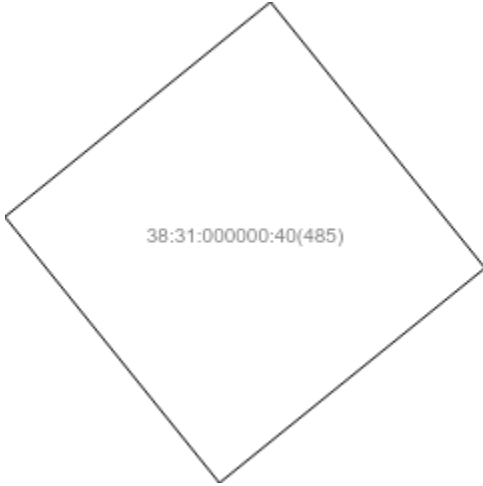
Масштаб 1: данные отсутствуют	Условные обозначения:		
-------------------------------	-----------------------	--	--

Государственный регистратор		ФГИС ЕГРН
полное наименование должности	подпись	инициалы, фамилия

М.П.

Выписка из Единого государственного реестра недвижимости об объекте недвижимости  
**Описание местоположения земельного участка**

<b>Земельный участок</b>			
(вид объекта недвижимости)			
Лист № __ Раздела <u>3</u>	Всего листов раздела <u>3</u> : __	Всего разделов: __	Всего листов выписки: __
<b>16.09.2021 № 99/2021/417699451</b>			
Кадастровый номер:		<b>38:31:000000:40</b>	

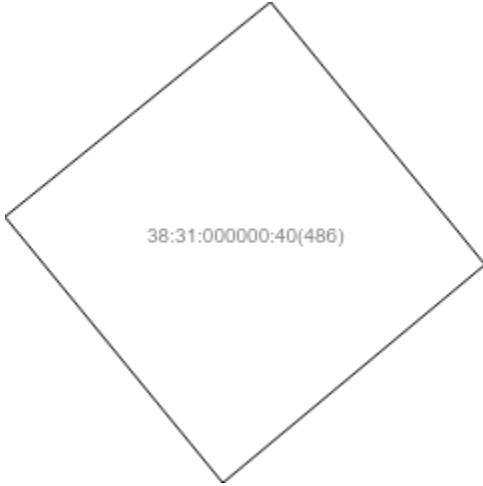
План (чертеж, схема) земельного участка			
			
Масштаб 1: данные отсутствуют	Условные обозначения:		

Государственный регистратор		ФГИС ЕГРН
полное наименование должности	подпись	инициалы, фамилия

М.П.

Выписка из Единого государственного реестра недвижимости об объекте недвижимости  
**Описание местоположения земельного участка**

<b>Земельный участок</b>			
(вид объекта недвижимости)			
Лист № __ Раздела <b>3</b>	Всего листов раздела <b>3</b> : __	Всего разделов: __	Всего листов выписки: __
<b>16.09.2021 № 99/2021/417699451</b>			
Кадастровый номер:		<b>38:31:000000:40</b>	

План (чертеж, схема) земельного участка			
			
Масштаб 1: данные отсутствуют	Условные обозначения:		

Государственный регистратор		ФГИС ЕГРН
полное наименование должности	подпись	инициалы, фамилия

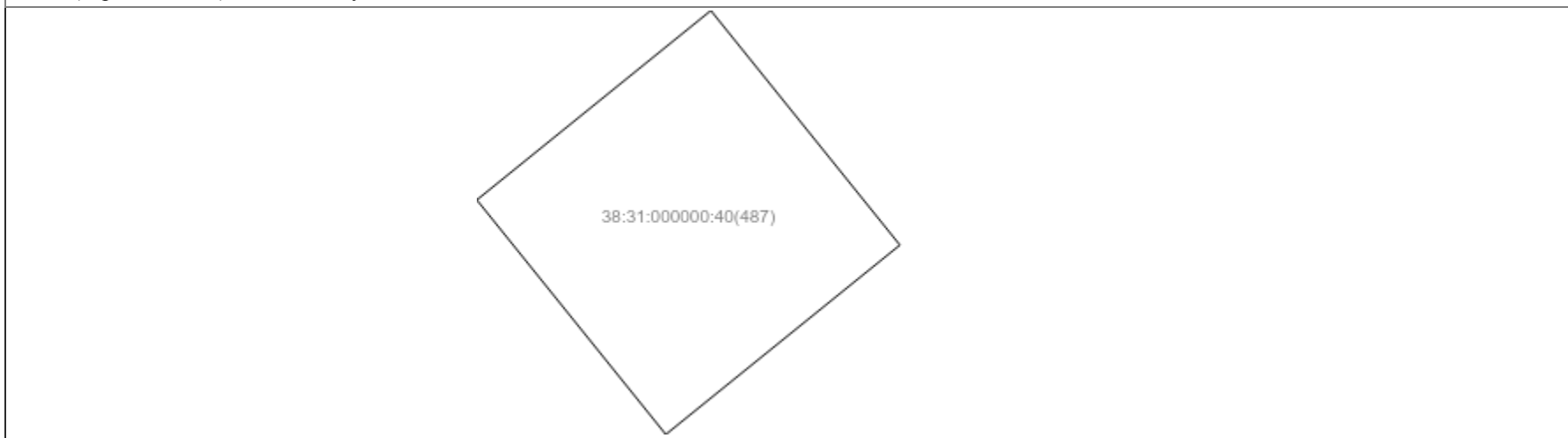
М.П.



Выписка из Единого государственного реестра недвижимости об объекте недвижимости  
**Описание местоположения земельного участка**

<b>Земельный участок</b>			
(вид объекта недвижимости)			
Лист № __ Раздела <u>3</u>	Всего листов раздела <u>3</u> : __	Всего разделов: __	Всего листов выписки: __
<b>16.09.2021 № 99/2021/417699451</b>			
Кадастровый номер:		<b>38:31:000000:40</b>	

План (чертеж, схема) земельного участка



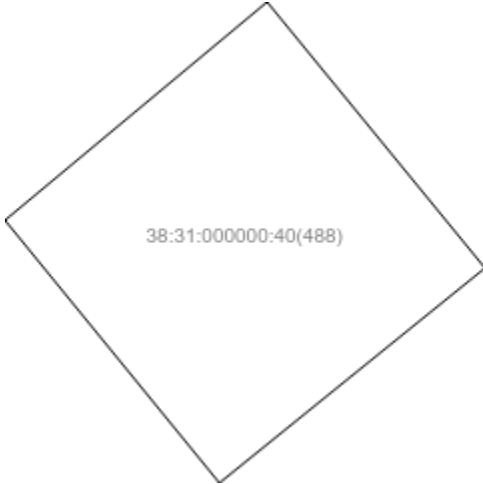
Масштаб 1: данные отсутствуют	Условные обозначения:		
-------------------------------	-----------------------	--	--

Государственный регистратор		ФГИС ЕГРН
полное наименование должности	подпись	инициалы, фамилия

М.П.

Выписка из Единого государственного реестра недвижимости об объекте недвижимости  
**Описание местоположения земельного участка**

<b>Земельный участок</b>			
(вид объекта недвижимости)			
Лист № __ Раздела <u>3</u>	Всего листов раздела <u>3</u> : __	Всего разделов: __	Всего листов выписки: __
<b>16.09.2021 № 99/2021/417699451</b>			
Кадастровый номер:		<b>38:31:000000:40</b>	

План (чертеж, схема) земельного участка			
			
Масштаб 1: данные отсутствуют	Условные обозначения:		

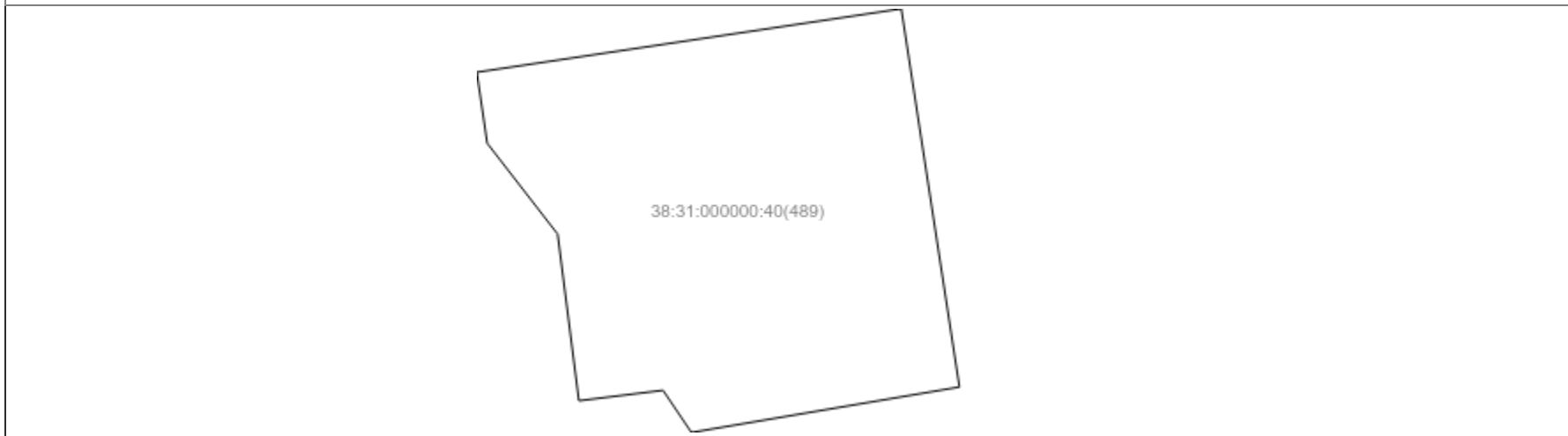
Государственный регистратор		ФГИС ЕГРН
полное наименование должности	подпись	инициалы, фамилия

М.П.

Выписка из Единого государственного реестра недвижимости об объекте недвижимости  
**Описание местоположения земельного участка**

<b>Земельный участок</b>			
(вид объекта недвижимости)			
Лист № __ Раздела <b>3</b>	Всего листов раздела <b>3</b> : __	Всего разделов: __	Всего листов выписки: __
<b>16.09.2021 № 99/2021/417699451</b>			
Кадастровый номер:		<b>38:31:000000:40</b>	

План (чертеж, схема) земельного участка



Масштаб 1: данные отсутствуют	Условные обозначения:		
-------------------------------	-----------------------	--	--


Государственный регистратор		ФГИС ЕГРН
полное наименование должности	подпись	инициалы, фамилия

М.П.

Выписка из Единого государственного реестра недвижимости об объекте недвижимости  
**Описание местоположения земельного участка**

<b>Земельный участок</b>			
(вид объекта недвижимости)			
Лист № __ Раздела <u>3</u>	Всего листов раздела <u>3</u> : __	Всего разделов: __	Всего листов выписки: __
<b>16.09.2021 № 99/2021/417699451</b>			
Кадастровый номер:		<b>38:31:000000:40</b>	

План (чертеж, схема) земельного участка



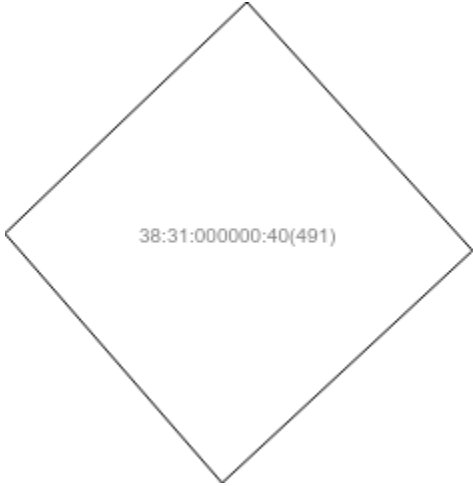
Масштаб 1: данные отсутствуют	Условные обозначения:		
-------------------------------	-----------------------	--	--

Государственный регистратор		ФГИС ЕГРН
полное наименование должности	подпись	инициалы, фамилия

М.П.

Выписка из Единого государственного реестра недвижимости об объекте недвижимости  
**Описание местоположения земельного участка**

<b>Земельный участок</b>			
(вид объекта недвижимости)			
Лист № __ Раздела <b>3</b>	Всего листов раздела <b>3</b> : __	Всего разделов: __	Всего листов выписки: __
<b>16.09.2021 № 99/2021/417699451</b>			
Кадастровый номер:		<b>38:31:000000:40</b>	

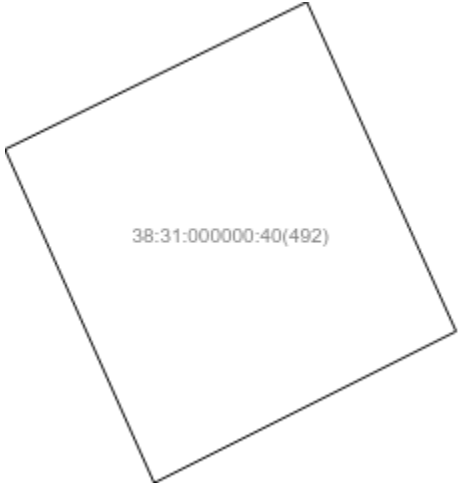
План (чертеж, схема) земельного участка			
			
Масштаб 1: данные отсутствуют	Условные обозначения:		

Государственный регистратор		ФГИС ЕГРН
полное наименование должности	подпись	инициалы, фамилия

М.П.

Выписка из Единого государственного реестра недвижимости об объекте недвижимости  
**Описание местоположения земельного участка**

<b>Земельный участок</b>			
(вид объекта недвижимости)			
Лист № __ Раздела <u>3</u>	Всего листов раздела <u>3</u> : __	Всего разделов: __	Всего листов выписки: __
<b>16.09.2021 № 99/2021/417699451</b>			
Кадастровый номер:		<b>38:31:000000:40</b>	

План (чертеж, схема) земельного участка			
			
Масштаб 1: данные отсутствуют	Условные обозначения:		

Государственный регистратор		ФГИС ЕГРН
полное наименование должности	подпись	инициалы, фамилия

М.П.

Выписка из Единого государственного реестра недвижимости об объекте недвижимости  
**Описание местоположения земельного участка**

<b>Земельный участок</b>			
(вид объекта недвижимости)			
Лист № __ Раздела <u>3</u>	Всего листов раздела <u>3</u> : __	Всего разделов: __	Всего листов выписки: __
<b>16.09.2021 № 99/2021/417699451</b>			
Кадастровый номер:		<b>38:31:000000:40</b>	

План (чертеж, схема) земельного участка			
			
Масштаб 1: данные отсутствуют	Условные обозначения:		

Государственный регистратор		ФГИС ЕГРН
полное наименование должности	подпись	инициалы, фамилия

М.П.

Выписка из Единого государственного реестра недвижимости об объекте недвижимости  
**Описание местоположения земельного участка**

<b>Земельный участок</b>			
(вид объекта недвижимости)			
Лист № __ Раздела <u>3</u>	Всего листов раздела <u>3</u> : __	Всего разделов: __	Всего листов выписки: __
<b>16.09.2021 № 99/2021/417699451</b>			
Кадастровый номер:		<b>38:31:000000:40</b>	

План (чертеж, схема) земельного участка			
			
Масштаб 1: данные отсутствуют	Условные обозначения:		


Государственный регистратор		ФГИС ЕГРН
полное наименование должности	подпись	инициалы, фамилия

М.П.



Выписка из Единого государственного реестра недвижимости об объекте недвижимости  
**Описание местоположения земельного участка**

<b>Земельный участок</b>			
(вид объекта недвижимости)			
Лист № __ Раздела <b>3</b>	Всего листов раздела <b>3</b> : __	Всего разделов: __	Всего листов выписки: __
<b>16.09.2021 № 99/2021/417699451</b>			
Кадастровый номер:		<b>38:31:000000:40</b>	

План (чертеж, схема) земельного участка			
			
Масштаб 1: данные отсутствуют	Условные обозначения:		

Государственный регистратор		ФГИС ЕГРН
полное наименование должности	подпись	инициалы, фамилия

М.П.

Выписка из Единого государственного реестра недвижимости об объекте недвижимости  
**Описание местоположения земельного участка**

<b>Земельный участок</b>			
(вид объекта недвижимости)			
Лист № __ Раздела <b>3.1</b>	Всего листов раздела <b>3.1</b> : __	Всего разделов: __	Всего листов выписки: __
<b>16.09.2021 № 99/2021/417699451</b>			
Кадастровый номер:		<b>38:31:000000:40</b>	

Описание местоположения границ земельного участка							
Номер п/п	Номер точки		Дирекционный угол	Горизонтальное проложение, м	Описание закрепления на местности	Кадастровые номера смежных участков	Сведения об адресах правообладателей смежных земельных участков
	начальная	конечная					
1	2	3	4	5	6	7	8
1	1	2	данные отсутствуют	данные отсутствуют	---	данные отсутствуют	данные отсутствуют
2	1	2	данные отсутствуют	данные отсутствуют	-	данные отсутствуют	данные отсутствуют
3	2	3	данные отсутствуют	данные отсутствуют	---	данные отсутствуют	данные отсутствуют
4	2	3	данные отсутствуют	данные отсутствуют	-	данные отсутствуют	данные отсутствуют
5	3	4	данные отсутствуют	данные отсутствуют	---	данные отсутствуют	данные отсутствуют
6	3	4	данные отсутствуют	данные отсутствуют	-	данные отсутствуют	данные отсутствуют
7	4	1	данные отсутствуют	данные отсутствуют	---	данные отсутствуют	данные отсутствуют
8	4	1	данные отсутствуют	данные отсутствуют	-	данные отсутствуют	данные отсутствуют
9	5	6	данные отсутствуют	данные отсутствуют	---	данные отсутствуют	данные отсутствуют
10	6	7	данные отсутствуют	данные отсутствуют	---	данные отсутствуют	данные отсутствуют
11	6	7	данные отсутствуют	данные отсутствуют	-	данные отсутствуют	данные отсутствуют
12	7	8	данные отсутствуют	данные отсутствуют	---	данные отсутствуют	данные отсутствуют
13	7	8	данные отсутствуют	данные отсутствуют	-	данные отсутствуют	данные отсутствуют
14	8	5	данные отсутствуют	данные отсутствуют	---	данные отсутствуют	данные отсутствуют

			отсутствуют	отсутствуют			
15	8	9	данные отсутствуют	данные отсутствуют	-	данные отсутствуют	данные отсутствуют

Государственный регистратор		ФГИС ЕГРН
полное наименование должности	подпись	инициалы, фамилия

М.П.

Выписка из Единого государственного реестра недвижимости об объекте недвижимости  
**Описание местоположения земельного участка**

<b>Земельный участок</b>			
(вид объекта недвижимости)			
Лист № __ Раздела <b>3.1</b>	Всего листов раздела <b>3.1</b> : __	Всего разделов: __	Всего листов выписки: __
<b>16.09.2021 № 99/2021/417699451</b>			
Кадастровый номер:		<b>38:31:000000:40</b>	

Описание местоположения границ земельного участка							
Номер п/п	Номер точки		Дирекционный угол	Горизонтальное проложение, м	Описание закрепления на местности	Кадастровые номера смежных участков	Сведения об адресах правообладателей смежных земельных участков
	начальная	конечная					
1	2	3	4	5	6	7	8
16	9	10	данные отсутствуют	данные отсутствуют	---	данные отсутствуют	данные отсутствуют
17	9	6	данные отсутствуют	данные отсутствуют	-	данные отсутствуют	данные отсутствуют
18	10	11	данные отсутствуют	данные отсутствуют	---	данные отсутствуют	данные отсутствуют
19	11	12	данные отсутствуют	данные отсутствуют	---	данные отсутствуют	данные отсутствуют
20	11	12	данные отсутствуют	данные отсутствуют	-	данные отсутствуют	данные отсутствуют
21	12	9	данные отсутствуют	данные отсутствуют	---	данные отсутствуют	данные отсутствуют
22	12	13	данные отсутствуют	данные отсутствуют	-	данные отсутствуют	данные отсутствуют
23	13	14	данные отсутствуют	данные отсутствуют	---	данные отсутствуют	данные отсутствуют
24	13	14	данные отсутствуют	данные отсутствуют	-	данные отсутствуют	данные отсутствуют
25	14	15	данные отсутствуют	данные отсутствуют	---	данные отсутствуют	данные отсутствуют
26	14	11	данные отсутствуют	данные отсутствуют	-	данные отсутствуют	данные отсутствуют
27	15	16	данные отсутствуют	данные отсутствуют	---	данные отсутствуют	данные отсутствуют
28	16	13	данные отсутствуют	данные отсутствуют	---	данные отсутствуют	данные отсутствуют

29	16	17	данные отсутствуют	данные отсутствуют	-	данные отсутствуют	данные отсутствуют
30	17	18	данные отсутствуют	данные отсутствуют	---	данные отсутствуют	данные отсутствуют

Государственный регистратор		ФГИС ЕГРН
полное наименование должности	подпись	инициалы, фамилия

М.П.

Выписка из Единого государственного реестра недвижимости об объекте недвижимости  
**Описание местоположения земельного участка**

<b>Земельный участок</b>			
(вид объекта недвижимости)			
Лист № __ Раздела <b>3.1</b>	Всего листов раздела <b>3.1</b> : __	Всего разделов: __	Всего листов выписки: __
<b>16.09.2021 № 99/2021/417699451</b>			
Кадастровый номер:		<b>38:31:000000:40</b>	

Описание местоположения границ земельного участка							
Номер п/п	Номер точки		Дирекционный угол	Горизонтальное проложение, м	Описание закрепления на местности	Кадастровые номера смежных участков	Сведения об адресах правообладателей смежных земельных участков
	начальная	конечная					
1	2	3	4	5	6	7	8
31	17	18	данные отсутствуют	данные отсутствуют	-	данные отсутствуют	данные отсутствуют
32	18	19	данные отсутствуют	данные отсутствуют	---	данные отсутствуют	данные отсутствуют
33	18	19	данные отсутствуют	данные отсутствуют	-	данные отсутствуют	данные отсутствуют
34	19	20	данные отсутствуют	данные отсутствуют	---	данные отсутствуют	данные отсутствуют
35	19	16	данные отсутствуют	данные отсутствуют	-	данные отсутствуют	данные отсутствуют
36	20	17	данные отсутствуют	данные отсутствуют	---	данные отсутствуют	данные отсутствуют
37	21	22	данные отсутствуют	данные отсутствуют	---	данные отсутствуют	данные отсутствуют
38	21	22	данные отсутствуют	данные отсутствуют	-	данные отсутствуют	данные отсутствуют
39	22	23	данные отсутствуют	данные отсутствуют	---	данные отсутствуют	данные отсутствуют
40	22	23	данные отсутствуют	данные отсутствуют	-	данные отсутствуют	данные отсутствуют
41	23	24	данные отсутствуют	данные отсутствуют	---	данные отсутствуют	данные отсутствуют
42	23	24	данные отсутствуют	данные отсутствуют	-	данные отсутствуют	данные отсутствуют
43	24	21	данные отсутствуют	данные отсутствуют	---	данные отсутствуют	данные отсутствуют

44	24	21	данные отсутствуют	данные отсутствуют	-	данные отсутствуют	данные отсутствуют
45	25	26	данные отсутствуют	данные отсутствуют	---	данные отсутствуют	данные отсутствуют

Государственный регистратор		ФГИС ЕГРН
полное наименование должности	подпись	инициалы, фамилия

М.П.

Выписка из Единого государственного реестра недвижимости об объекте недвижимости  
**Описание местоположения земельного участка**

<b>Земельный участок</b>			
(вид объекта недвижимости)			
Лист № __ Раздела <b>3.1</b>	Всего листов раздела <b>3.1</b> : __	Всего разделов: __	Всего листов выписки: __
<b>16.09.2021 № 99/2021/417699451</b>			
Кадастровый номер:		<b>38:31:000000:40</b>	

Описание местоположения границ земельного участка							
Номер п/п	Номер точки		Дирекционный угол	Горизонтальное проложение, м	Описание закрепления на местности	Кадастровые номера смежных участков	Сведения об адресах правообладателей смежных земельных участков
	начальная	конечная					
1	2	3	4	5	6	7	8
46	26	27	данные отсутствуют	данные отсутствуют	---	данные отсутствуют	данные отсутствуют
47	26	27	данные отсутствуют	данные отсутствуют	-	данные отсутствуют	данные отсутствуют
48	27	28	данные отсутствуют	данные отсутствуют	---	данные отсутствуют	данные отсутствуют
49	27	28	данные отсутствуют	данные отсутствуют	-	данные отсутствуют	данные отсутствуют
50	28	25	данные отсутствуют	данные отсутствуют	---	данные отсутствуют	данные отсутствуют
51	28	29	данные отсутствуют	данные отсутствуют	-	данные отсутствуют	данные отсутствуют
52	29	30	данные отсутствуют	данные отсутствуют	---	данные отсутствуют	данные отсутствуют
53	29	26	данные отсутствуют	данные отсутствуют	-	данные отсутствуют	данные отсутствуют
54	30	31	данные отсутствуют	данные отсутствуют	---	данные отсутствуют	данные отсутствуют
55	31	32	данные отсутствуют	данные отсутствуют	---	данные отсутствуют	данные отсутствуют
56	31	32	данные отсутствуют	данные отсутствуют	-	данные отсутствуют	данные отсутствуют
57	32	29	данные отсутствуют	данные отсутствуют	---	данные отсутствуют	данные отсутствуют
58	32	33	данные отсутствуют	данные отсутствуют	-	данные отсутствуют	данные отсутствуют



59	33	34	данные отсутствуют	данные отсутствуют	---	данные отсутствуют	данные отсутствуют
60	33	34	данные отсутствуют	данные отсутствуют	-	данные отсутствуют	данные отсутствуют

Государственный регистратор		ФГИС ЕГРН
полное наименование должности	подпись	инициалы, фамилия

М.П.

Выписка из Единого государственного реестра недвижимости об объекте недвижимости  
**Описание местоположения земельного участка**

<b>Земельный участок</b>			
(вид объекта недвижимости)			
Лист № __ Раздела <b>3.1</b>	Всего листов раздела <b>3.1</b> : __	Всего разделов: __	Всего листов выписки: __
<b>16.09.2021 № 99/2021/417699451</b>			
Кадастровый номер:		<b>38:31:000000:40</b>	

Описание местоположения границ земельного участка							
Номер п/п	Номер точки		Дирекционный угол	Горизонтальное проложение, м	Описание закрепления на местности	Кадастровые номера смежных участков	Сведения об адресах правообладателей смежных земельных участков
	начальная	конечная					
1	2	3	4	5	6	7	8
61	34	35	данные отсутствуют	данные отсутствуют	---	данные отсутствуют	данные отсутствуют
62	34	31	данные отсутствуют	данные отсутствуют	-	данные отсутствуют	данные отсутствуют
63	35	36	данные отсутствуют	данные отсутствуют	---	данные отсутствуют	данные отсутствуют
64	36	33	данные отсутствуют	данные отсутствуют	---	данные отсутствуют	данные отсутствуют
65	36	37	данные отсутствуют	данные отсутствуют	-	данные отсутствуют	данные отсутствуют
66	37	38	данные отсутствуют	данные отсутствуют	---	данные отсутствуют	данные отсутствуют
67	37	38	данные отсутствуют	данные отсутствуют	-	данные отсутствуют	данные отсутствуют
68	38	39	данные отсутствуют	данные отсутствуют	---	данные отсутствуют	данные отсутствуют
69	38	39	данные отсутствуют	данные отсутствуют	-	данные отсутствуют	данные отсутствуют
70	39	40	данные отсутствуют	данные отсутствуют	---	данные отсутствуют	данные отсутствуют
71	39	36	данные отсутствуют	данные отсутствуют	-	данные отсутствуют	данные отсутствуют
72	40	37	данные отсутствуют	данные отсутствуют	---	данные отсутствуют	данные отсутствуют
73	41	42	данные отсутствуют	данные отсутствуют	---	данные отсутствуют	данные отсутствуют

74	41	42	данные отсутствуют	данные отсутствуют	-	данные отсутствуют	данные отсутствуют
75	42	43	данные отсутствуют	данные отсутствуют	---	данные отсутствуют	данные отсутствуют

Государственный регистратор		ФГИС ЕГРН
полное наименование должности	подпись	инициалы, фамилия

М.П.

Выписка из Единого государственного реестра недвижимости об объекте недвижимости  
**Описание местоположения земельного участка**

<b>Земельный участок</b>			
(вид объекта недвижимости)			
Лист № __ Раздела <b>3.1</b>	Всего листов раздела <b>3.1</b> : __	Всего разделов: __	Всего листов выписки: __
<b>16.09.2021 № 99/2021/417699451</b>			
Кадастровый номер:		<b>38:31:000000:40</b>	

Описание местоположения границ земельного участка							
Номер п/п	Номер точки		Дирекционный угол	Горизонтальное проложение, м	Описание закрепления на местности	Кадастровые номера смежных участков	Сведения об адресах правообладателей смежных земельных участков
	начальная	конечная					
1	2	3	4	5	6	7	8
76	42	43	данные отсутствуют	данные отсутствуют	-	данные отсутствуют	данные отсутствуют
77	43	44	данные отсутствуют	данные отсутствуют	---	данные отсутствуют	данные отсутствуют
78	43	44	данные отсутствуют	данные отсутствуют	-	данные отсутствуют	данные отсутствуют
79	44	41	данные отсутствуют	данные отсутствуют	---	данные отсутствуют	данные отсутствуют
80	44	41	данные отсутствуют	данные отсутствуют	-	данные отсутствуют	данные отсутствуют
81	45	46	данные отсутствуют	данные отсутствуют	---	данные отсутствуют	данные отсутствуют
82	46	47	данные отсутствуют	данные отсутствуют	---	данные отсутствуют	данные отсутствуют
83	46	47	данные отсутствуют	данные отсутствуют	-	данные отсутствуют	данные отсутствуют
84	47	48	данные отсутствуют	данные отсутствуют	---	данные отсутствуют	данные отсутствуют
85	47	48	данные отсутствуют	данные отсутствуют	-	данные отсутствуют	данные отсутствуют
86	48	45	данные отсутствуют	данные отсутствуют	---	данные отсутствуют	данные отсутствуют
87	48	49	данные отсутствуют	данные отсутствуют	-	данные отсутствуют	данные отсутствуют
88	49	50	данные отсутствуют	данные отсутствуют	---	данные отсутствуют	данные отсутствуют

89	49	46	данные отсутствуют	данные отсутствуют	-	данные отсутствуют	данные отсутствуют
90	50	51	данные отсутствуют	данные отсутствуют	---	данные отсутствуют	данные отсутствуют

Государственный регистратор		ФГИС ЕГРН
полное наименование должности	подпись	инициалы, фамилия

М.П.

Выписка из Единого государственного реестра недвижимости об объекте недвижимости  
**Описание местоположения земельного участка**

<b>Земельный участок</b>			
(вид объекта недвижимости)			
Лист № __ Раздела <b>3.1</b>	Всего листов раздела <b>3.1</b> : __	Всего разделов: __	Всего листов выписки: __
<b>16.09.2021 № 99/2021/417699451</b>			
Кадастровый номер:		<b>38:31:000000:40</b>	

Описание местоположения границ земельного участка							
Номер п/п	Номер точки		Дирекционный угол	Горизонтальное проложение, м	Описание закрепления на местности	Кадастровые номера смежных участков	Сведения об адресах правообладателей смежных земельных участков
	начальная	конечная					
1	2	3	4	5	6	7	8
91	51	52	данные отсутствуют	данные отсутствуют	---	данные отсутствуют	данные отсутствуют
92	51	52	данные отсутствуют	данные отсутствуют	-	данные отсутствуют	данные отсутствуют
93	52	49	данные отсутствуют	данные отсутствуют	---	данные отсутствуют	данные отсутствуют
94	52	53	данные отсутствуют	данные отсутствуют	-	данные отсутствуют	данные отсутствуют
95	53	54	данные отсутствуют	данные отсутствуют	---	данные отсутствуют	данные отсутствуют
96	53	54	данные отсутствуют	данные отсутствуют	-	данные отсутствуют	данные отсутствуют
97	54	55	данные отсутствуют	данные отсутствуют	---	данные отсутствуют	данные отсутствуют
98	54	51	данные отсутствуют	данные отсутствуют	-	данные отсутствуют	данные отсутствуют
99	55	56	данные отсутствуют	данные отсутствуют	---	данные отсутствуют	данные отсутствуют
100	56	53	данные отсутствуют	данные отсутствуют	---	данные отсутствуют	данные отсутствуют
101	56	57	данные отсутствуют	данные отсутствуют	-	данные отсутствуют	данные отсутствуют
102	57	58	данные отсутствуют	данные отсутствуют	---	данные отсутствуют	данные отсутствуют
103	57	58	данные отсутствуют	данные отсутствуют	-	данные отсутствуют	данные отсутствуют

104	58	59	данные отсутствуют	данные отсутствуют	---	данные отсутствуют	данные отсутствуют
105	58	59	данные отсутствуют	данные отсутствуют	-	данные отсутствуют	данные отсутствуют

Государственный регистратор		ФГИС ЕГРН
полное наименование должности	подпись	инициалы, фамилия

М.П.

Выписка из Единого государственного реестра недвижимости об объекте недвижимости  
**Описание местоположения земельного участка**

<b>Земельный участок</b>			
(вид объекта недвижимости)			
Лист № __ Раздела <b>3.1</b>	Всего листов раздела <b>3.1</b> : __	Всего разделов: __	Всего листов выписки: __
<b>16.09.2021 № 99/2021/417699451</b>			
Кадастровый номер:		<b>38:31:000000:40</b>	

Описание местоположения границ земельного участка							
Номер п/п	Номер точки		Дирекционный угол	Горизонтальное проложение, м	Описание закрепления на местности	Кадастровые номера смежных участков	Сведения об адресах правообладателей смежных земельных участков
	начальная	конечная					
1	2	3	4	5	6	7	8
106	59	60	данные отсутствуют	данные отсутствуют	---	данные отсутствуют	данные отсутствуют
107	59	56	данные отсутствуют	данные отсутствуют	-	данные отсутствуют	данные отсутствуют
108	60	57	данные отсутствуют	данные отсутствуют	---	данные отсутствуют	данные отсутствуют
109	61	62	данные отсутствуют	данные отсутствуют	---	данные отсутствуют	данные отсутствуют
110	61	62	данные отсутствуют	данные отсутствуют	-	данные отсутствуют	данные отсутствуют
111	62	63	данные отсутствуют	данные отсутствуют	---	данные отсутствуют	данные отсутствуют
112	62	63	данные отсутствуют	данные отсутствуют	-	данные отсутствуют	данные отсутствуют
113	63	64	данные отсутствуют	данные отсутствуют	---	данные отсутствуют	данные отсутствуют
114	63	64	данные отсутствуют	данные отсутствуют	-	данные отсутствуют	данные отсутствуют
115	64	61	данные отсутствуют	данные отсутствуют	---	данные отсутствуют	данные отсутствуют
116	64	61	данные отсутствуют	данные отсутствуют	-	данные отсутствуют	данные отсутствуют
117	65	66	данные отсутствуют	данные отсутствуют	---	данные отсутствуют	данные отсутствуют
118	66	67	данные отсутствуют	данные отсутствуют	---	данные отсутствуют	данные отсутствуют



119	66	67	данные отсутствуют	данные отсутствуют	-	данные отсутствуют	данные отсутствуют
120	67	68	данные отсутствуют	данные отсутствуют	---	данные отсутствуют	данные отсутствуют

Государственный регистратор		ФГИС ЕГРН
полное наименование должности	подпись	инициалы, фамилия

М.П.

Выписка из Единого государственного реестра недвижимости об объекте недвижимости  
**Описание местоположения земельного участка**

<b>Земельный участок</b>			
(вид объекта недвижимости)			
Лист № __ Раздела <b>3.1</b>	Всего листов раздела <b>3.1</b> : __	Всего разделов: __	Всего листов выписки: __
<b>16.09.2021 № 99/2021/417699451</b>			
Кадастровый номер:		<b>38:31:000000:40</b>	

Описание местоположения границ земельного участка							
Номер п/п	Номер точки		Дирекционный угол	Горизонтальное проложение, м	Описание закрепления на местности	Кадастровые номера смежных участков	Сведения об адресах правообладателей смежных земельных участков
	начальная	конечная					
1	2	3	4	5	6	7	8
121	67	68	данные отсутствуют	данные отсутствуют	-	данные отсутствуют	данные отсутствуют
122	68	65	данные отсутствуют	данные отсутствуют	---	данные отсутствуют	данные отсутствуют
123	68	69	данные отсутствуют	данные отсутствуют	-	данные отсутствуют	данные отсутствуют
124	69	70	данные отсутствуют	данные отсутствуют	---	данные отсутствуют	данные отсутствуют
125	69	66	данные отсутствуют	данные отсутствуют	-	данные отсутствуют	данные отсутствуют
126	70	71	данные отсутствуют	данные отсутствуют	---	данные отсутствуют	данные отсутствуют
127	71	72	данные отсутствуют	данные отсутствуют	---	данные отсутствуют	данные отсутствуют
128	71	72	данные отсутствуют	данные отсутствуют	-	данные отсутствуют	данные отсутствуют
129	72	69	данные отсутствуют	данные отсутствуют	---	данные отсутствуют	данные отсутствуют
130	72	73	данные отсутствуют	данные отсутствуют	-	данные отсутствуют	данные отсутствуют
131	73	74	данные отсутствуют	данные отсутствуют	---	данные отсутствуют	данные отсутствуют
132	73	74	данные отсутствуют	данные отсутствуют	-	данные отсутствуют	данные отсутствуют
133	74	75	данные отсутствуют	данные отсутствуют	---	данные отсутствуют	данные отсутствуют

134	74	71	данные отсутствуют	данные отсутствуют	-	данные отсутствуют	данные отсутствуют
135	75	76	данные отсутствуют	данные отсутствуют	---	данные отсутствуют	данные отсутствуют

Государственный регистратор		ФГИС ЕГРН
полное наименование должности	подпись	инициалы, фамилия

М.П.

Выписка из Единого государственного реестра недвижимости об объекте недвижимости  
**Описание местоположения земельного участка**

<b>Земельный участок</b>			
(вид объекта недвижимости)			
Лист № __ Раздела <b>3.1</b>	Всего листов раздела <b>3.1</b> : __	Всего разделов: __	Всего листов выписки: __
<b>16.09.2021 № 99/2021/417699451</b>			
Кадастровый номер:		<b>38:31:000000:40</b>	

Описание местоположения границ земельного участка							
Номер п/п	Номер точки		Дирекционный угол	Горизонтальное проложение, м	Описание закрепления на местности	Кадастровые номера смежных участков	Сведения об адресах правообладателей смежных земельных участков
	начальная	конечная					
1	2	3	4	5	6	7	8
136	76	73	данные отсутствуют	данные отсутствуют	---	данные отсутствуют	данные отсутствуют
137	76	77	данные отсутствуют	данные отсутствуют	-	данные отсутствуют	данные отсутствуют
138	77	78	данные отсутствуют	данные отсутствуют	---	данные отсутствуют	данные отсутствуют
139	77	78	данные отсутствуют	данные отсутствуют	-	данные отсутствуют	данные отсутствуют
140	78	79	данные отсутствуют	данные отсутствуют	---	данные отсутствуют	данные отсутствуют
141	78	79	данные отсутствуют	данные отсутствуют	-	данные отсутствуют	данные отсутствуют
142	79	80	данные отсутствуют	данные отсутствуют	---	данные отсутствуют	данные отсутствуют
143	79	76	данные отсутствуют	данные отсутствуют	-	данные отсутствуют	данные отсутствуют
144	80	77	данные отсутствуют	данные отсутствуют	---	данные отсутствуют	данные отсутствуют
145	81	82	данные отсутствуют	данные отсутствуют	---	данные отсутствуют	данные отсутствуют
146	81	82	данные отсутствуют	данные отсутствуют	-	данные отсутствуют	данные отсутствуют
147	82	83	данные отсутствуют	данные отсутствуют	---	данные отсутствуют	данные отсутствуют
148	82	83	данные отсутствуют	данные отсутствуют	-	данные отсутствуют	данные отсутствуют

149	83	84	данные отсутствуют	данные отсутствуют	---	данные отсутствуют	данные отсутствуют
150	83	84	данные отсутствуют	данные отсутствуют	-	данные отсутствуют	данные отсутствуют

Государственный регистратор		ФГИС ЕГРН
полное наименование должности	подпись	инициалы, фамилия

М.П.

Выписка из Единого государственного реестра недвижимости об объекте недвижимости  
**Описание местоположения земельного участка**

<b>Земельный участок</b>			
(вид объекта недвижимости)			
Лист № __ Раздела <b>3.1</b>	Всего листов раздела <b>3.1</b> : __	Всего разделов: __	Всего листов выписки: __
<b>16.09.2021 № 99/2021/417699451</b>			
Кадастровый номер:		<b>38:31:000000:40</b>	

Описание местоположения границ земельного участка							
Номер п/п	Номер точки		Дирекционный угол	Горизонтальное проложение, м	Описание закрепления на местности	Кадастровые номера смежных участков	Сведения об адресах правообладателей смежных земельных участков
	начальная	конечная					
1	2	3	4	5	6	7	8
151	84	81	данные отсутствуют	данные отсутствуют	---	данные отсутствуют	данные отсутствуют
152	84	81	данные отсутствуют	данные отсутствуют	-	данные отсутствуют	данные отсутствуют
153	85	86	данные отсутствуют	данные отсутствуют	---	данные отсутствуют	данные отсутствуют
154	86	87	данные отсутствуют	данные отсутствуют	---	данные отсутствуют	данные отсутствуют
155	86	87	данные отсутствуют	данные отсутствуют	-	данные отсутствуют	данные отсутствуют
156	87	88	данные отсутствуют	данные отсутствуют	---	данные отсутствуют	данные отсутствуют
157	87	88	данные отсутствуют	данные отсутствуют	-	данные отсутствуют	данные отсутствуют
158	88	85	данные отсутствуют	данные отсутствуют	---	данные отсутствуют	данные отсутствуют
159	88	89	данные отсутствуют	данные отсутствуют	-	данные отсутствуют	данные отсутствуют
160	89	90	данные отсутствуют	данные отсутствуют	---	данные отсутствуют	данные отсутствуют
161	89	86	данные отсутствуют	данные отсутствуют	-	данные отсутствуют	данные отсутствуют
162	90	91	данные отсутствуют	данные отсутствуют	---	данные отсутствуют	данные отсутствуют
163	91	92	данные отсутствуют	данные отсутствуют	---	данные отсутствуют	данные отсутствуют

164	91	92	данные отсутствуют	данные отсутствуют	-	данные отсутствуют	данные отсутствуют
165	92	89	данные отсутствуют	данные отсутствуют	---	данные отсутствуют	данные отсутствуют

Государственный регистратор		ФГИС ЕГРН
полное наименование должности	подпись	инициалы, фамилия

М.П.

Выписка из Единого государственного реестра недвижимости об объекте недвижимости  
**Описание местоположения земельного участка**

<b>Земельный участок</b>			
(вид объекта недвижимости)			
Лист № __ Раздела <b>3.1</b>	Всего листов раздела <b>3.1</b> : __	Всего разделов: __	Всего листов выписки: __
<b>16.09.2021 № 99/2021/417699451</b>			
Кадастровый номер:		<b>38:31:000000:40</b>	

Описание местоположения границ земельного участка							
Номер п/п	Номер точки		Дирекционный угол	Горизонтальное проложение, м	Описание закрепления на местности	Кадастровые номера смежных участков	Сведения об адресах правообладателей смежных земельных участков
	начальная	конечная					
1	2	3	4	5	6	7	8
166	92	93	данные отсутствуют	данные отсутствуют	-	данные отсутствуют	данные отсутствуют
167	93	94	данные отсутствуют	данные отсутствуют	---	данные отсутствуют	данные отсутствуют
168	93	94	данные отсутствуют	данные отсутствуют	-	данные отсутствуют	данные отсутствуют
169	94	95	данные отсутствуют	данные отсутствуют	---	данные отсутствуют	данные отсутствуют
170	94	91	данные отсутствуют	данные отсутствуют	-	данные отсутствуют	данные отсутствуют
171	95	96	данные отсутствуют	данные отсутствуют	---	данные отсутствуют	данные отсутствуют
172	96	93	данные отсутствуют	данные отсутствуют	---	данные отсутствуют	данные отсутствуют
173	97	98	данные отсутствуют	данные отсутствуют	---	данные отсутствуют	данные отсутствуют
174	98	99	данные отсутствуют	данные отсутствуют	---	данные отсутствуют	данные отсутствуют
175	99	100	данные отсутствуют	данные отсутствуют	---	данные отсутствуют	данные отсутствуют
176	100	97	данные отсутствуют	данные отсутствуют	---	данные отсутствуют	данные отсутствуют
177	101	102	данные отсутствуют	данные отсутствуют	---	данные отсутствуют	данные отсутствуют
178	102	103	данные отсутствуют	данные отсутствуют	---	данные отсутствуют	данные отсутствуют



179	103	104	данные отсутствуют	данные отсутствуют	---	данные отсутствуют	данные отсутствуют
180	104	101	данные отсутствуют	данные отсутствуют	---	данные отсутствуют	данные отсутствуют

Государственный регистратор		ФГИС ЕГРН
полное наименование должности	подпись	инициалы, фамилия

М.П.

Выписка из Единого государственного реестра недвижимости об объекте недвижимости  
**Описание местоположения земельного участка**

<b>Земельный участок</b>			
(вид объекта недвижимости)			
Лист № __ Раздела <b>3.1</b>	Всего листов раздела <b>3.1</b> : __	Всего разделов: __	Всего листов выписки: __
<b>16.09.2021 № 99/2021/417699451</b>			
Кадастровый номер:		<b>38:31:000000:40</b>	

Описание местоположения границ земельного участка							
Номер п/п	Номер точки		Дирекционный угол	Горизонтальное проложение, м	Описание закрепления на местности	Кадастровые номера смежных участков	Сведения об адресах правообладателей смежных земельных участков
	начальная	конечная					
1	2	3	4	5	6	7	8
181	105	106	данные отсутствуют	данные отсутствуют	---	данные отсутствуют	данные отсутствуют
182	106	107	данные отсутствуют	данные отсутствуют	---	данные отсутствуют	данные отсутствуют
183	107	108	данные отсутствуют	данные отсутствуют	---	данные отсутствуют	данные отсутствуют
184	108	105	данные отсутствуют	данные отсутствуют	---	данные отсутствуют	данные отсутствуют
185	109	110	данные отсутствуют	данные отсутствуют	---	данные отсутствуют	данные отсутствуют
186	110	111	данные отсутствуют	данные отсутствуют	---	данные отсутствуют	данные отсутствуют
187	111	112	данные отсутствуют	данные отсутствуют	---	данные отсутствуют	данные отсутствуют
188	112	109	данные отсутствуют	данные отсутствуют	---	данные отсутствуют	данные отсутствуют
189	113	114	данные отсутствуют	данные отсутствуют	---	данные отсутствуют	данные отсутствуют
190	114	115	данные отсутствуют	данные отсутствуют	---	данные отсутствуют	данные отсутствуют
191	115	116	данные отсутствуют	данные отсутствуют	---	данные отсутствуют	данные отсутствуют
192	116	113	данные отсутствуют	данные отсутствуют	---	данные отсутствуют	данные отсутствуют
193	117	118	данные отсутствуют	данные отсутствуют	---	данные отсутствуют	данные отсутствуют

194	118	119	данные отсутствуют	данные отсутствуют	---	данные отсутствуют	данные отсутствуют
195	119	120	данные отсутствуют	данные отсутствуют	---	данные отсутствуют	данные отсутствуют

Государственный регистратор		ФГИС ЕГРН
полное наименование должности	подпись	инициалы, фамилия

М.П.

Выписка из Единого государственного реестра недвижимости об объекте недвижимости  
**Описание местоположения земельного участка**

<b>Земельный участок</b>			
(вид объекта недвижимости)			
Лист № __ Раздела <b>3.1</b>	Всего листов раздела <b>3.1</b> : __	Всего разделов: __	Всего листов выписки: __
<b>16.09.2021 № 99/2021/417699451</b>			
Кадастровый номер:		<b>38:31:000000:40</b>	

Описание местоположения границ земельного участка							
Номер п/п	Номер точки		Дирекционный угол	Горизонтальное проложение, м	Описание закрепления на местности	Кадастровые номера смежных участков	Сведения об адресах правообладателей смежных земельных участков
	начальная	конечная					
1	2	3	4	5	6	7	8
196	120	117	данные отсутствуют	данные отсутствуют	---	данные отсутствуют	данные отсутствуют
197	121	122	данные отсутствуют	данные отсутствуют	---	данные отсутствуют	данные отсутствуют
198	122	123	данные отсутствуют	данные отсутствуют	---	данные отсутствуют	данные отсутствуют
199	123	124	данные отсутствуют	данные отсутствуют	---	данные отсутствуют	данные отсутствуют
200	124	121	данные отсутствуют	данные отсутствуют	---	данные отсутствуют	данные отсутствуют
201	125	126	данные отсутствуют	данные отсутствуют	---	данные отсутствуют	данные отсутствуют
202	126	127	данные отсутствуют	данные отсутствуют	---	данные отсутствуют	данные отсутствуют
203	127	128	данные отсутствуют	данные отсутствуют	---	данные отсутствуют	данные отсутствуют
204	128	125	данные отсутствуют	данные отсутствуют	---	данные отсутствуют	данные отсутствуют
205	129	130	данные отсутствуют	данные отсутствуют	---	данные отсутствуют	данные отсутствуют
206	130	131	данные отсутствуют	данные отсутствуют	---	данные отсутствуют	данные отсутствуют
207	131	132	данные отсутствуют	данные отсутствуют	---	данные отсутствуют	данные отсутствуют
208	132	129	данные отсутствуют	данные отсутствуют	---	данные отсутствуют	данные отсутствуют

209	133	134	данные отсутствуют	данные отсутствуют	---	данные отсутствуют	данные отсутствуют
210	134	135	данные отсутствуют	данные отсутствуют	---	данные отсутствуют	данные отсутствуют

Государственный регистратор		ФГИС ЕГРН
полное наименование должности	подпись	инициалы, фамилия

М.П.

Выписка из Единого государственного реестра недвижимости об объекте недвижимости  
**Описание местоположения земельного участка**

<b>Земельный участок</b>			
(вид объекта недвижимости)			
Лист № __ Раздела <b>3.1</b>	Всего листов раздела <b>3.1</b> : __	Всего разделов: __	Всего листов выписки: __
<b>16.09.2021 № 99/2021/417699451</b>			
Кадастровый номер:		<b>38:31:000000:40</b>	

Описание местоположения границ земельного участка							
Номер п/п	Номер точки		Дирекционный угол	Горизонтальное проложение, м	Описание закрепления на местности	Кадастровые номера смежных участков	Сведения об адресах правообладателей смежных земельных участков
	начальная	конечная					
1	2	3	4	5	6	7	8
211	135	136	данные отсутствуют	данные отсутствуют	---	данные отсутствуют	данные отсутствуют
212	136	133	данные отсутствуют	данные отсутствуют	---	данные отсутствуют	данные отсутствуют
213	137	138	данные отсутствуют	данные отсутствуют	---	данные отсутствуют	данные отсутствуют
214	138	139	данные отсутствуют	данные отсутствуют	---	данные отсутствуют	данные отсутствуют
215	139	140	данные отсутствуют	данные отсутствуют	---	данные отсутствуют	данные отсутствуют
216	140	137	данные отсутствуют	данные отсутствуют	---	данные отсутствуют	данные отсутствуют
217	141	142	данные отсутствуют	данные отсутствуют	---	данные отсутствуют	данные отсутствуют
218	142	143	данные отсутствуют	данные отсутствуют	---	данные отсутствуют	данные отсутствуют
219	143	144	данные отсутствуют	данные отсутствуют	---	данные отсутствуют	данные отсутствуют
220	144	141	данные отсутствуют	данные отсутствуют	---	данные отсутствуют	данные отсутствуют
221	145	146	данные отсутствуют	данные отсутствуют	---	данные отсутствуют	данные отсутствуют
222	146	147	данные отсутствуют	данные отсутствуют	---	данные отсутствуют	данные отсутствуют
223	147	148	данные отсутствуют	данные отсутствуют	---	данные отсутствуют	данные отсутствуют

224	148	145	данные отсутствуют	данные отсутствуют	---	данные отсутствуют	данные отсутствуют
225	149	150	данные отсутствуют	данные отсутствуют	---	данные отсутствуют	данные отсутствуют

Государственный регистратор		ФГИС ЕГРН
полное наименование должности	подпись	инициалы, фамилия

М.П.

Выписка из Единого государственного реестра недвижимости об объекте недвижимости  
**Описание местоположения земельного участка**

<b>Земельный участок</b>			
(вид объекта недвижимости)			
Лист № __ Раздела <b>3.1</b>	Всего листов раздела <b>3.1</b> : __	Всего разделов: __	Всего листов выписки: __
<b>16.09.2021 № 99/2021/417699451</b>			
Кадастровый номер:		<b>38:31:000000:40</b>	

Описание местоположения границ земельного участка							
Номер п/п	Номер точки		Дирекционный угол	Горизонтальное проложение, м	Описание закрепления на местности	Кадастровые номера смежных участков	Сведения об адресах правообладателей смежных земельных участков
	начальная	конечная					
1	2	3	4	5	6	7	8
226	150	151	данные отсутствуют	данные отсутствуют	---	данные отсутствуют	данные отсутствуют
227	151	152	данные отсутствуют	данные отсутствуют	---	данные отсутствуют	данные отсутствуют
228	152	149	данные отсутствуют	данные отсутствуют	---	данные отсутствуют	данные отсутствуют
229	153	154	данные отсутствуют	данные отсутствуют	---	данные отсутствуют	данные отсутствуют
230	154	155	данные отсутствуют	данные отсутствуют	---	данные отсутствуют	данные отсутствуют
231	155	156	данные отсутствуют	данные отсутствуют	---	данные отсутствуют	данные отсутствуют
232	156	153	данные отсутствуют	данные отсутствуют	---	данные отсутствуют	данные отсутствуют
233	157	158	данные отсутствуют	данные отсутствуют	---	данные отсутствуют	данные отсутствуют
234	158	159	данные отсутствуют	данные отсутствуют	---	данные отсутствуют	данные отсутствуют
235	159	160	данные отсутствуют	данные отсутствуют	---	данные отсутствуют	данные отсутствуют
236	160	157	данные отсутствуют	данные отсутствуют	---	данные отсутствуют	данные отсутствуют
237	161	162	данные отсутствуют	данные отсутствуют	---	данные отсутствуют	данные отсутствуют
238	162	163	данные отсутствуют	данные отсутствуют	---	данные отсутствуют	данные отсутствуют



239	163	164	данные отсутствуют	данные отсутствуют	---	данные отсутствуют	данные отсутствуют
240	164	161	данные отсутствуют	данные отсутствуют	---	данные отсутствуют	данные отсутствуют

Государственный регистратор		ФГИС ЕГРН
полное наименование должности	подпись	инициалы, фамилия

М.П.

Выписка из Единого государственного реестра недвижимости об объекте недвижимости  
**Описание местоположения земельного участка**

<b>Земельный участок</b>			
(вид объекта недвижимости)			
Лист № __ Раздела <b>3.1</b>	Всего листов раздела <b>3.1</b> : __	Всего разделов: __	Всего листов выписки: __
<b>16.09.2021 № 99/2021/417699451</b>			
Кадастровый номер:		<b>38:31:000000:40</b>	

Описание местоположения границ земельного участка							
Номер п/п	Номер точки		Дирекционный угол	Горизонтальное проложение, м	Описание закрепления на местности	Кадастровые номера смежных участков	Сведения об адресах правообладателей смежных земельных участков
	начальная	конечная					
1	2	3	4	5	6	7	8
241	165	166	данные отсутствуют	данные отсутствуют	---	данные отсутствуют	данные отсутствуют
242	166	167	данные отсутствуют	данные отсутствуют	---	данные отсутствуют	данные отсутствуют
243	167	168	данные отсутствуют	данные отсутствуют	---	данные отсутствуют	данные отсутствуют
244	168	165	данные отсутствуют	данные отсутствуют	---	данные отсутствуют	данные отсутствуют
245	169	170	данные отсутствуют	данные отсутствуют	---	данные отсутствуют	данные отсутствуют
246	170	171	данные отсутствуют	данные отсутствуют	---	данные отсутствуют	данные отсутствуют
247	171	172	данные отсутствуют	данные отсутствуют	---	данные отсутствуют	данные отсутствуют
248	172	169	данные отсутствуют	данные отсутствуют	---	данные отсутствуют	данные отсутствуют
249	173	174	данные отсутствуют	данные отсутствуют	---	данные отсутствуют	данные отсутствуют
250	174	175	данные отсутствуют	данные отсутствуют	---	данные отсутствуют	данные отсутствуют
251	175	176	данные отсутствуют	данные отсутствуют	---	данные отсутствуют	данные отсутствуют
252	176	173	данные отсутствуют	данные отсутствуют	---	данные отсутствуют	данные отсутствуют
253	177	178	данные отсутствуют	данные отсутствуют	---	данные отсутствуют	данные отсутствуют

254	178	179	данные отсутствуют	данные отсутствуют	---	данные отсутствуют	данные отсутствуют
255	179	180	данные отсутствуют	данные отсутствуют	---	данные отсутствуют	данные отсутствуют

Государственный регистратор		ФГИС ЕГРН
полное наименование должности	подпись	инициалы, фамилия

М.П.

Выписка из Единого государственного реестра недвижимости об объекте недвижимости  
**Описание местоположения земельного участка**

<b>Земельный участок</b>			
(вид объекта недвижимости)			
Лист № __ Раздела <b>3.1</b>	Всего листов раздела <b>3.1</b> : __	Всего разделов: __	Всего листов выписки: __
<b>16.09.2021 № 99/2021/417699451</b>			
Кадастровый номер:		<b>38:31:000000:40</b>	

Описание местоположения границ земельного участка							
Номер п/п	Номер точки		Дирекционный угол	Горизонтальное проложение, м	Описание закрепления на местности	Кадастровые номера смежных участков	Сведения об адресах правообладателей смежных земельных участков
	начальная	конечная					
1	2	3	4	5	6	7	8
256	180	177	данные отсутствуют	данные отсутствуют	---	данные отсутствуют	данные отсутствуют
257	181	182	данные отсутствуют	данные отсутствуют	---	данные отсутствуют	данные отсутствуют
258	182	183	данные отсутствуют	данные отсутствуют	---	данные отсутствуют	данные отсутствуют
259	183	184	данные отсутствуют	данные отсутствуют	---	данные отсутствуют	данные отсутствуют
260	184	181	данные отсутствуют	данные отсутствуют	---	данные отсутствуют	данные отсутствуют
261	185	186	данные отсутствуют	данные отсутствуют	---	данные отсутствуют	данные отсутствуют
262	186	187	данные отсутствуют	данные отсутствуют	---	данные отсутствуют	данные отсутствуют
263	187	188	данные отсутствуют	данные отсутствуют	---	данные отсутствуют	данные отсутствуют
264	188	185	данные отсутствуют	данные отсутствуют	---	данные отсутствуют	данные отсутствуют
265	189	190	данные отсутствуют	данные отсутствуют	---	данные отсутствуют	данные отсутствуют
266	190	191	данные отсутствуют	данные отсутствуют	---	данные отсутствуют	данные отсутствуют
267	191	192	данные отсутствуют	данные отсутствуют	---	данные отсутствуют	данные отсутствуют
268	192	189	данные отсутствуют	данные отсутствуют	---	данные отсутствуют	данные отсутствуют

269	193	194	данные отсутствуют	данные отсутствуют	---	данные отсутствуют	данные отсутствуют
270	194	195	данные отсутствуют	данные отсутствуют	---	данные отсутствуют	данные отсутствуют

Государственный регистратор		ФГИС ЕГРН
полное наименование должности	подпись	инициалы, фамилия

М.П.

Выписка из Единого государственного реестра недвижимости об объекте недвижимости  
**Описание местоположения земельного участка**

<b>Земельный участок</b>			
(вид объекта недвижимости)			
Лист № __ Раздела <b>3.1</b>	Всего листов раздела <b>3.1</b> : __	Всего разделов: __	Всего листов выписки: __
<b>16.09.2021 № 99/2021/417699451</b>			
Кадастровый номер:		<b>38:31:000000:40</b>	

Описание местоположения границ земельного участка							
Номер п/п	Номер точки		Дирекционный угол	Горизонтальное проложение, м	Описание закрепления на местности	Кадастровые номера смежных участков	Сведения об адресах правообладателей смежных земельных участков
	начальная	конечная					
1	2	3	4	5	6	7	8
271	195	196	данные отсутствуют	данные отсутствуют	---	данные отсутствуют	данные отсутствуют
272	196	193	данные отсутствуют	данные отсутствуют	---	данные отсутствуют	данные отсутствуют
273	197	198	данные отсутствуют	данные отсутствуют	---	данные отсутствуют	данные отсутствуют
274	198	199	данные отсутствуют	данные отсутствуют	---	данные отсутствуют	данные отсутствуют
275	199	200	данные отсутствуют	данные отсутствуют	---	данные отсутствуют	данные отсутствуют
276	200	197	данные отсутствуют	данные отсутствуют	---	данные отсутствуют	данные отсутствуют
277	201	202	данные отсутствуют	данные отсутствуют	---	данные отсутствуют	данные отсутствуют
278	202	203	данные отсутствуют	данные отсутствуют	---	данные отсутствуют	данные отсутствуют
279	203	204	данные отсутствуют	данные отсутствуют	---	данные отсутствуют	данные отсутствуют
280	204	201	данные отсутствуют	данные отсутствуют	---	данные отсутствуют	данные отсутствуют
281	205	206	данные отсутствуют	данные отсутствуют	---	данные отсутствуют	данные отсутствуют
282	206	207	данные отсутствуют	данные отсутствуют	---	данные отсутствуют	данные отсутствуют
283	207	208	данные отсутствуют	данные отсутствуют	---	данные отсутствуют	данные отсутствуют

284	208	205	данные отсутствуют	данные отсутствуют	---	данные отсутствуют	данные отсутствуют
285	209	210	данные отсутствуют	данные отсутствуют	---	данные отсутствуют	данные отсутствуют

Государственный регистратор		ФГИС ЕГРН
полное наименование должности	подпись	инициалы, фамилия

М.П.

Выписка из Единого государственного реестра недвижимости об объекте недвижимости  
**Описание местоположения земельного участка**

<b>Земельный участок</b>			
(вид объекта недвижимости)			
Лист № __ Раздела <b>3.1</b>	Всего листов раздела <b>3.1</b> : __	Всего разделов: __	Всего листов выписки: __
<b>16.09.2021 № 99/2021/417699451</b>			
Кадастровый номер:		<b>38:31:000000:40</b>	

Описание местоположения границ земельного участка							
Номер п/п	Номер точки		Дирекционный угол	Горизонтальное проложение, м	Описание закрепления на местности	Кадастровые номера смежных участков	Сведения об адресах правообладателей смежных земельных участков
	начальная	конечная					
1	2	3	4	5	6	7	8
286	210	211	данные отсутствуют	данные отсутствуют	---	данные отсутствуют	данные отсутствуют
287	211	212	данные отсутствуют	данные отсутствуют	---	данные отсутствуют	данные отсутствуют
288	212	209	данные отсутствуют	данные отсутствуют	---	данные отсутствуют	данные отсутствуют
289	213	214	данные отсутствуют	данные отсутствуют	---	данные отсутствуют	данные отсутствуют
290	214	215	данные отсутствуют	данные отсутствуют	---	данные отсутствуют	данные отсутствуют
291	215	216	данные отсутствуют	данные отсутствуют	---	данные отсутствуют	данные отсутствуют
292	216	213	данные отсутствуют	данные отсутствуют	---	данные отсутствуют	данные отсутствуют
293	217	218	данные отсутствуют	данные отсутствуют	---	данные отсутствуют	данные отсутствуют
294	218	219	данные отсутствуют	данные отсутствуют	---	данные отсутствуют	данные отсутствуют
295	219	220	данные отсутствуют	данные отсутствуют	---	данные отсутствуют	данные отсутствуют
296	220	217	данные отсутствуют	данные отсутствуют	---	данные отсутствуют	данные отсутствуют
297	221	222	данные отсутствуют	данные отсутствуют	---	данные отсутствуют	данные отсутствуют
298	222	223	данные отсутствуют	данные отсутствуют	---	данные отсутствуют	данные отсутствуют



299	223	224	данные отсутствуют	данные отсутствуют	---	данные отсутствуют	данные отсутствуют
300	224	221	данные отсутствуют	данные отсутствуют	---	данные отсутствуют	данные отсутствуют

Государственный регистратор		ФГИС ЕГРН
полное наименование должности	подпись	инициалы, фамилия

М.П.

Выписка из Единого государственного реестра недвижимости об объекте недвижимости  
**Описание местоположения земельного участка**

<b>Земельный участок</b>			
(вид объекта недвижимости)			
Лист № __ Раздела <b>3.1</b>	Всего листов раздела <b>3.1</b> : __	Всего разделов: __	Всего листов выписки: __
<b>16.09.2021 № 99/2021/417699451</b>			
Кадастровый номер:		<b>38:31:000000:40</b>	

Описание местоположения границ земельного участка							
Номер п/п	Номер точки		Дирекционный угол	Горизонтальное проложение, м	Описание закрепления на местности	Кадастровые номера смежных участков	Сведения об адресах правообладателей смежных земельных участков
	начальная	конечная					
1	2	3	4	5	6	7	8
301	225	226	данные отсутствуют	данные отсутствуют	---	данные отсутствуют	данные отсутствуют
302	226	227	данные отсутствуют	данные отсутствуют	---	данные отсутствуют	данные отсутствуют
303	227	228	данные отсутствуют	данные отсутствуют	---	данные отсутствуют	данные отсутствуют
304	228	225	данные отсутствуют	данные отсутствуют	---	данные отсутствуют	данные отсутствуют
305	229	230	данные отсутствуют	данные отсутствуют	---	данные отсутствуют	данные отсутствуют
306	230	231	данные отсутствуют	данные отсутствуют	---	данные отсутствуют	данные отсутствуют
307	231	232	данные отсутствуют	данные отсутствуют	---	данные отсутствуют	данные отсутствуют
308	232	229	данные отсутствуют	данные отсутствуют	---	данные отсутствуют	данные отсутствуют
309	233	234	данные отсутствуют	данные отсутствуют	---	данные отсутствуют	данные отсутствуют
310	234	235	данные отсутствуют	данные отсутствуют	---	данные отсутствуют	данные отсутствуют
311	235	236	данные отсутствуют	данные отсутствуют	---	данные отсутствуют	данные отсутствуют
312	236	233	данные отсутствуют	данные отсутствуют	---	данные отсутствуют	данные отсутствуют
313	237	238	данные отсутствуют	данные отсутствуют	---	данные отсутствуют	данные отсутствуют

314	238	239	данные отсутствуют	данные отсутствуют	---	данные отсутствуют	данные отсутствуют
315	239	240	данные отсутствуют	данные отсутствуют	---	данные отсутствуют	данные отсутствуют

Государственный регистратор		ФГИС ЕГРН
полное наименование должности	подпись	инициалы, фамилия

М.П.

Выписка из Единого государственного реестра недвижимости об объекте недвижимости  
**Описание местоположения земельного участка**

<b>Земельный участок</b>			
(вид объекта недвижимости)			
Лист № __ Раздела <b>3.1</b>	Всего листов раздела <b>3.1</b> : __	Всего разделов: __	Всего листов выписки: __
<b>16.09.2021 № 99/2021/417699451</b>			
Кадастровый номер:		<b>38:31:000000:40</b>	

Описание местоположения границ земельного участка							
Номер п/п	Номер точки		Дирекционный угол	Горизонтальное проложение, м	Описание закрепления на местности	Кадастровые номера смежных участков	Сведения об адресах правообладателей смежных земельных участков
	начальная	конечная					
1	2	3	4	5	6	7	8
316	240	237	данные отсутствуют	данные отсутствуют	---	данные отсутствуют	данные отсутствуют
317	241	242	данные отсутствуют	данные отсутствуют	---	данные отсутствуют	данные отсутствуют
318	242	243	данные отсутствуют	данные отсутствуют	---	данные отсутствуют	данные отсутствуют
319	243	244	данные отсутствуют	данные отсутствуют	---	данные отсутствуют	данные отсутствуют
320	244	241	данные отсутствуют	данные отсутствуют	---	данные отсутствуют	данные отсутствуют
321	245	246	данные отсутствуют	данные отсутствуют	---	данные отсутствуют	данные отсутствуют
322	246	247	данные отсутствуют	данные отсутствуют	---	данные отсутствуют	данные отсутствуют
323	247	248	данные отсутствуют	данные отсутствуют	---	данные отсутствуют	данные отсутствуют
324	248	245	данные отсутствуют	данные отсутствуют	---	данные отсутствуют	данные отсутствуют
325	249	250	данные отсутствуют	данные отсутствуют	---	данные отсутствуют	данные отсутствуют
326	250	251	данные отсутствуют	данные отсутствуют	---	данные отсутствуют	данные отсутствуют
327	251	252	данные отсутствуют	данные отсутствуют	---	данные отсутствуют	данные отсутствуют
328	252	249	данные отсутствуют	данные отсутствуют	---	данные отсутствуют	данные отсутствуют

329	253	254	данные отсутствуют	данные отсутствуют	---	данные отсутствуют	данные отсутствуют
330	254	255	данные отсутствуют	данные отсутствуют	---	данные отсутствуют	данные отсутствуют

Государственный регистратор		ФГИС ЕГРН
полное наименование должности	подпись	инициалы, фамилия

М.П.

Выписка из Единого государственного реестра недвижимости об объекте недвижимости  
**Описание местоположения земельного участка**

<b>Земельный участок</b>			
(вид объекта недвижимости)			
Лист № __ Раздела <b>3.1</b>	Всего листов раздела <b>3.1</b> : __	Всего разделов: __	Всего листов выписки: __
<b>16.09.2021 № 99/2021/417699451</b>			
Кадастровый номер:		<b>38:31:000000:40</b>	

Описание местоположения границ земельного участка							
Номер п/п	Номер точки		Дирекционный угол	Горизонтальное проложение, м	Описание закрепления на местности	Кадастровые номера смежных участков	Сведения об адресах правообладателей смежных земельных участков
	начальная	конечная					
1	2	3	4	5	6	7	8
331	255	256	данные отсутствуют	данные отсутствуют	---	данные отсутствуют	данные отсутствуют
332	256	253	данные отсутствуют	данные отсутствуют	---	данные отсутствуют	данные отсутствуют
333	257	258	данные отсутствуют	данные отсутствуют	---	данные отсутствуют	данные отсутствуют
334	258	259	данные отсутствуют	данные отсутствуют	---	данные отсутствуют	данные отсутствуют
335	259	260	данные отсутствуют	данные отсутствуют	---	данные отсутствуют	данные отсутствуют
336	260	257	данные отсутствуют	данные отсутствуют	---	данные отсутствуют	данные отсутствуют
337	261	262	данные отсутствуют	данные отсутствуют	---	данные отсутствуют	данные отсутствуют
338	262	263	данные отсутствуют	данные отсутствуют	---	данные отсутствуют	данные отсутствуют
339	263	264	данные отсутствуют	данные отсутствуют	---	данные отсутствуют	данные отсутствуют
340	264	261	данные отсутствуют	данные отсутствуют	---	данные отсутствуют	данные отсутствуют
341	265	266	данные отсутствуют	данные отсутствуют	---	данные отсутствуют	данные отсутствуют
342	266	267	данные отсутствуют	данные отсутствуют	---	данные отсутствуют	данные отсутствуют
343	267	268	данные отсутствуют	данные отсутствуют	---	данные отсутствуют	данные отсутствуют

344	268	265	данные отсутствуют	данные отсутствуют	---	данные отсутствуют	данные отсутствуют
345	269	270	данные отсутствуют	данные отсутствуют	---	данные отсутствуют	данные отсутствуют

Государственный регистратор		ФГИС ЕГРН
полное наименование должности	подпись	инициалы, фамилия

М.П.

Выписка из Единого государственного реестра недвижимости об объекте недвижимости  
**Описание местоположения земельного участка**

<b>Земельный участок</b>			
(вид объекта недвижимости)			
Лист № __ Раздела <b>3.1</b>	Всего листов раздела <b>3.1</b> : __	Всего разделов: __	Всего листов выписки: __
<b>16.09.2021 № 99/2021/417699451</b>			
Кадастровый номер:		<b>38:31:000000:40</b>	

Описание местоположения границ земельного участка							
Номер п/п	Номер точки		Дирекционный угол	Горизонтальное проложение, м	Описание закрепления на местности	Кадастровые номера смежных участков	Сведения об адресах правообладателей смежных земельных участков
	начальная	конечная					
1	2	3	4	5	6	7	8
346	270	271	данные отсутствуют	данные отсутствуют	---	данные отсутствуют	данные отсутствуют
347	271	272	данные отсутствуют	данные отсутствуют	---	данные отсутствуют	данные отсутствуют
348	272	269	данные отсутствуют	данные отсутствуют	---	данные отсутствуют	данные отсутствуют
349	273	274	данные отсутствуют	данные отсутствуют	---	данные отсутствуют	данные отсутствуют
350	274	275	данные отсутствуют	данные отсутствуют	---	данные отсутствуют	данные отсутствуют
351	275	276	данные отсутствуют	данные отсутствуют	---	данные отсутствуют	данные отсутствуют
352	276	273	данные отсутствуют	данные отсутствуют	---	данные отсутствуют	данные отсутствуют
353	277	278	данные отсутствуют	данные отсутствуют	---	данные отсутствуют	данные отсутствуют
354	278	279	данные отсутствуют	данные отсутствуют	---	данные отсутствуют	данные отсутствуют
355	279	280	данные отсутствуют	данные отсутствуют	---	данные отсутствуют	данные отсутствуют
356	280	277	данные отсутствуют	данные отсутствуют	---	данные отсутствуют	данные отсутствуют
357	281	282	данные отсутствуют	данные отсутствуют	---	данные отсутствуют	данные отсутствуют
358	282	283	данные отсутствуют	данные отсутствуют	---	данные отсутствуют	данные отсутствуют



359	283	284	данные отсутствуют	данные отсутствуют	---	данные отсутствуют	данные отсутствуют
360	284	281	данные отсутствуют	данные отсутствуют	---	данные отсутствуют	данные отсутствуют

Государственный регистратор		ФГИС ЕГРН
полное наименование должности	подпись	инициалы, фамилия

М.П.

Выписка из Единого государственного реестра недвижимости об объекте недвижимости  
**Описание местоположения земельного участка**

<b>Земельный участок</b>			
(вид объекта недвижимости)			
Лист № __ Раздела <b>3.1</b>	Всего листов раздела <b>3.1</b> : __	Всего разделов: __	Всего листов выписки: __
<b>16.09.2021 № 99/2021/417699451</b>			
Кадастровый номер:		<b>38:31:000000:40</b>	

Описание местоположения границ земельного участка							
Номер п/п	Номер точки		Дирекционный угол	Горизонтальное проложение, м	Описание закрепления на местности	Кадастровые номера смежных участков	Сведения об адресах правообладателей смежных земельных участков
	начальная	конечная					
1	2	3	4	5	6	7	8
361	285	286	данные отсутствуют	данные отсутствуют	---	данные отсутствуют	данные отсутствуют
362	286	287	данные отсутствуют	данные отсутствуют	---	данные отсутствуют	данные отсутствуют
363	287	288	данные отсутствуют	данные отсутствуют	---	данные отсутствуют	данные отсутствуют
364	288	285	данные отсутствуют	данные отсутствуют	---	данные отсутствуют	данные отсутствуют
365	289	290	данные отсутствуют	данные отсутствуют	---	данные отсутствуют	данные отсутствуют
366	290	291	данные отсутствуют	данные отсутствуют	---	данные отсутствуют	данные отсутствуют
367	291	292	данные отсутствуют	данные отсутствуют	---	данные отсутствуют	данные отсутствуют
368	292	289	данные отсутствуют	данные отсутствуют	---	данные отсутствуют	данные отсутствуют
369	293	294	данные отсутствуют	данные отсутствуют	---	данные отсутствуют	данные отсутствуют
370	294	295	данные отсутствуют	данные отсутствуют	---	данные отсутствуют	данные отсутствуют
371	295	296	данные отсутствуют	данные отсутствуют	---	данные отсутствуют	данные отсутствуют
372	296	293	данные отсутствуют	данные отсутствуют	---	данные отсутствуют	данные отсутствуют
373	297	298	данные отсутствуют	данные отсутствуют	---	данные отсутствуют	данные отсутствуют

374	298	299	данные отсутствуют	данные отсутствуют	---	данные отсутствуют	данные отсутствуют
375	299	300	данные отсутствуют	данные отсутствуют	---	данные отсутствуют	данные отсутствуют

Государственный регистратор		ФГИС ЕГРН
полное наименование должности	подпись	инициалы, фамилия

М.П.

Выписка из Единого государственного реестра недвижимости об объекте недвижимости  
**Описание местоположения земельного участка**

<b>Земельный участок</b>			
(вид объекта недвижимости)			
Лист № __ Раздела <b>3.1</b>	Всего листов раздела <b>3.1</b> : __	Всего разделов: __	Всего листов выписки: __
<b>16.09.2021 № 99/2021/417699451</b>			
Кадастровый номер:		<b>38:31:000000:40</b>	

Описание местоположения границ земельного участка							
Номер п/п	Номер точки		Дирекционный угол	Горизонтальное проложение, м	Описание закрепления на местности	Кадастровые номера смежных участков	Сведения об адресах правообладателей смежных земельных участков
	начальная	конечная					
1	2	3	4	5	6	7	8
376	300	297	данные отсутствуют	данные отсутствуют	---	данные отсутствуют	данные отсутствуют
377	301	302	данные отсутствуют	данные отсутствуют	---	данные отсутствуют	данные отсутствуют
378	302	303	данные отсутствуют	данные отсутствуют	---	данные отсутствуют	данные отсутствуют
379	303	304	данные отсутствуют	данные отсутствуют	---	данные отсутствуют	данные отсутствуют
380	304	301	данные отсутствуют	данные отсутствуют	---	данные отсутствуют	данные отсутствуют
381	305	306	данные отсутствуют	данные отсутствуют	---	данные отсутствуют	данные отсутствуют
382	306	307	данные отсутствуют	данные отсутствуют	---	данные отсутствуют	данные отсутствуют
383	307	308	данные отсутствуют	данные отсутствуют	---	данные отсутствуют	данные отсутствуют
384	308	305	данные отсутствуют	данные отсутствуют	---	данные отсутствуют	данные отсутствуют
385	309	310	данные отсутствуют	данные отсутствуют	---	данные отсутствуют	данные отсутствуют
386	310	311	данные отсутствуют	данные отсутствуют	---	данные отсутствуют	данные отсутствуют
387	311	312	данные отсутствуют	данные отсутствуют	---	данные отсутствуют	данные отсутствуют
388	312	309	данные отсутствуют	данные отсутствуют	---	данные отсутствуют	данные отсутствуют

389	313	314	данные отсутствуют	данные отсутствуют	---	данные отсутствуют	данные отсутствуют
390	314	315	данные отсутствуют	данные отсутствуют	---	данные отсутствуют	данные отсутствуют

Государственный регистратор		ФГИС ЕГРН
полное наименование должности	подпись	инициалы, фамилия

М.П.

Выписка из Единого государственного реестра недвижимости об объекте недвижимости  
**Описание местоположения земельного участка**

<b>Земельный участок</b>			
(вид объекта недвижимости)			
Лист № __ Раздела <b>3.1</b>	Всего листов раздела <b>3.1</b> : __	Всего разделов: __	Всего листов выписки: __
<b>16.09.2021 № 99/2021/417699451</b>			
Кадастровый номер:		<b>38:31:000000:40</b>	

Описание местоположения границ земельного участка							
Номер п/п	Номер точки		Дирекционный угол	Горизонтальное проложение, м	Описание закрепления на местности	Кадастровые номера смежных участков	Сведения об адресах правообладателей смежных земельных участков
	начальная	конечная					
1	2	3	4	5	6	7	8
391	315	316	данные отсутствуют	данные отсутствуют	---	данные отсутствуют	данные отсутствуют
392	316	313	данные отсутствуют	данные отсутствуют	---	данные отсутствуют	данные отсутствуют
393	317	318	данные отсутствуют	данные отсутствуют	---	данные отсутствуют	данные отсутствуют
394	318	319	данные отсутствуют	данные отсутствуют	---	данные отсутствуют	данные отсутствуют
395	319	320	данные отсутствуют	данные отсутствуют	---	данные отсутствуют	данные отсутствуют
396	320	317	данные отсутствуют	данные отсутствуют	---	данные отсутствуют	данные отсутствуют
397	321	322	данные отсутствуют	данные отсутствуют	---	данные отсутствуют	данные отсутствуют
398	322	323	данные отсутствуют	данные отсутствуют	---	данные отсутствуют	данные отсутствуют
399	323	324	данные отсутствуют	данные отсутствуют	---	данные отсутствуют	данные отсутствуют
400	324	321	данные отсутствуют	данные отсутствуют	---	данные отсутствуют	данные отсутствуют
401	325	328	данные отсутствуют	данные отсутствуют	---	данные отсутствуют	данные отсутствуют
402	326	325	данные отсутствуют	данные отсутствуют	---	данные отсутствуют	данные отсутствуют
403	327	326	данные отсутствуют	данные отсутствуют	---	данные отсутствуют	данные отсутствуют

404	328	327	данные отсутствуют	данные отсутствуют	---	данные отсутствуют	данные отсутствуют
405	329	330	данные отсутствуют	данные отсутствуют	---	данные отсутствуют	данные отсутствуют

Государственный регистратор		ФГИС ЕГРН
полное наименование должности	подпись	инициалы, фамилия

М.П.

Выписка из Единого государственного реестра недвижимости об объекте недвижимости  
**Описание местоположения земельного участка**

<b>Земельный участок</b>			
(вид объекта недвижимости)			
Лист № __ Раздела <b>3.1</b>	Всего листов раздела <b>3.1</b> : __	Всего разделов: __	Всего листов выписки: __
<b>16.09.2021 № 99/2021/417699451</b>			
Кадастровый номер:		<b>38:31:000000:40</b>	

Описание местоположения границ земельного участка							
Номер п/п	Номер точки		Дирекционный угол	Горизонтальное проложение, м	Описание закрепления на местности	Кадастровые номера смежных участков	Сведения об адресах правообладателей смежных земельных участков
	начальная	конечная					
1	2	3	4	5	6	7	8
406	330	331	данные отсутствуют	данные отсутствуют	---	данные отсутствуют	данные отсутствуют
407	331	332	данные отсутствуют	данные отсутствуют	---	данные отсутствуют	данные отсутствуют
408	332	329	данные отсутствуют	данные отсутствуют	---	данные отсутствуют	данные отсутствуют
409	333	334	данные отсутствуют	данные отсутствуют	---	данные отсутствуют	данные отсутствуют
410	334	335	данные отсутствуют	данные отсутствуют	---	данные отсутствуют	данные отсутствуют
411	335	336	данные отсутствуют	данные отсутствуют	---	данные отсутствуют	данные отсутствуют
412	336	333	данные отсутствуют	данные отсутствуют	---	данные отсутствуют	данные отсутствуют
413	337	338	данные отсутствуют	данные отсутствуют	---	данные отсутствуют	данные отсутствуют
414	338	339	данные отсутствуют	данные отсутствуют	---	данные отсутствуют	данные отсутствуют
415	339	340	данные отсутствуют	данные отсутствуют	---	данные отсутствуют	данные отсутствуют
416	340	337	данные отсутствуют	данные отсутствуют	---	данные отсутствуют	данные отсутствуют
417	341	344	данные отсутствуют	данные отсутствуют	---	данные отсутствуют	данные отсутствуют
418	342	341	данные отсутствуют	данные отсутствуют	---	данные отсутствуют	данные отсутствуют



419	343	342	данные отсутствуют	данные отсутствуют	---	данные отсутствуют	данные отсутствуют
420	344	343	данные отсутствуют	данные отсутствуют	---	данные отсутствуют	данные отсутствуют

Государственный регистратор		ФГИС ЕГРН
полное наименование должности	подпись	инициалы, фамилия

М.П.

Выписка из Единого государственного реестра недвижимости об объекте недвижимости  
**Описание местоположения земельного участка**

<b>Земельный участок</b>			
(вид объекта недвижимости)			
Лист № __ Раздела <b>3.1</b>	Всего листов раздела <b>3.1</b> : __	Всего разделов: __	Всего листов выписки: __
<b>16.09.2021 № 99/2021/417699451</b>			
Кадастровый номер:		<b>38:31:000000:40</b>	

Описание местоположения границ земельного участка							
Номер п/п	Номер точки		Дирекционный угол	Горизонтальное проложение, м	Описание закрепления на местности	Кадастровые номера смежных участков	Сведения об адресах правообладателей смежных земельных участков
	начальная	конечная					
1	2	3	4	5	6	7	8
421	345	346	данные отсутствуют	данные отсутствуют	---	данные отсутствуют	данные отсутствуют
422	346	347	данные отсутствуют	данные отсутствуют	---	данные отсутствуют	данные отсутствуют
423	347	348	данные отсутствуют	данные отсутствуют	---	данные отсутствуют	данные отсутствуют
424	348	345	данные отсутствуют	данные отсутствуют	---	данные отсутствуют	данные отсутствуют
425	349	350	данные отсутствуют	данные отсутствуют	---	данные отсутствуют	данные отсутствуют
426	350	351	данные отсутствуют	данные отсутствуют	---	данные отсутствуют	данные отсутствуют
427	351	352	данные отсутствуют	данные отсутствуют	---	данные отсутствуют	данные отсутствуют
428	352	349	данные отсутствуют	данные отсутствуют	---	данные отсутствуют	данные отсутствуют
429	353	354	данные отсутствуют	данные отсутствуют	---	данные отсутствуют	данные отсутствуют
430	354	355	данные отсутствуют	данные отсутствуют	---	данные отсутствуют	данные отсутствуют
431	355	356	данные отсутствуют	данные отсутствуют	---	данные отсутствуют	данные отсутствуют
432	356	353	данные отсутствуют	данные отсутствуют	---	данные отсутствуют	данные отсутствуют
433	357	358	данные отсутствуют	данные отсутствуют	---	данные отсутствуют	данные отсутствуют

434	358	359	данные отсутствуют	данные отсутствуют	---	данные отсутствуют	данные отсутствуют
435	359	360	данные отсутствуют	данные отсутствуют	---	данные отсутствуют	данные отсутствуют

Государственный регистратор		ФГИС ЕГРН
полное наименование должности	подпись	инициалы, фамилия

М.П.

Выписка из Единого государственного реестра недвижимости об объекте недвижимости  
**Описание местоположения земельного участка**

<b>Земельный участок</b>			
(вид объекта недвижимости)			
Лист № __ Раздела <b>3.1</b>	Всего листов раздела <b>3.1</b> : __	Всего разделов: __	Всего листов выписки: __
<b>16.09.2021 № 99/2021/417699451</b>			
Кадастровый номер:		<b>38:31:000000:40</b>	

Описание местоположения границ земельного участка							
Номер п/п	Номер точки		Дирекционный угол	Горизонтальное проложение, м	Описание закрепления на местности	Кадастровые номера смежных участков	Сведения об адресах правообладателей смежных земельных участков
	начальная	конечная					
1	2	3	4	5	6	7	8
436	360	357	данные отсутствуют	данные отсутствуют	---	данные отсутствуют	данные отсутствуют
437	361	362	данные отсутствуют	данные отсутствуют	---	данные отсутствуют	данные отсутствуют
438	362	363	данные отсутствуют	данные отсутствуют	---	данные отсутствуют	данные отсутствуют
439	363	364	данные отсутствуют	данные отсутствуют	---	данные отсутствуют	данные отсутствуют
440	364	361	данные отсутствуют	данные отсутствуют	---	данные отсутствуют	данные отсутствуют
441	365	366	данные отсутствуют	данные отсутствуют	---	данные отсутствуют	данные отсутствуют
442	366	367	данные отсутствуют	данные отсутствуют	---	данные отсутствуют	данные отсутствуют
443	367	368	данные отсутствуют	данные отсутствуют	---	данные отсутствуют	данные отсутствуют
444	368	365	данные отсутствуют	данные отсутствуют	---	данные отсутствуют	данные отсутствуют
445	369	370	данные отсутствуют	данные отсутствуют	---	данные отсутствуют	данные отсутствуют
446	370	371	данные отсутствуют	данные отсутствуют	---	данные отсутствуют	данные отсутствуют
447	371	372	данные отсутствуют	данные отсутствуют	---	данные отсутствуют	данные отсутствуют
448	372	369	данные отсутствуют	данные отсутствуют	---	данные отсутствуют	данные отсутствуют

449	373	374	данные отсутствуют	данные отсутствуют	---	данные отсутствуют	данные отсутствуют
450	374	375	данные отсутствуют	данные отсутствуют	---	данные отсутствуют	данные отсутствуют

Государственный регистратор		ФГИС ЕГРН
полное наименование должности	подпись	инициалы, фамилия

М.П.

Выписка из Единого государственного реестра недвижимости об объекте недвижимости  
**Описание местоположения земельного участка**

<b>Земельный участок</b>			
(вид объекта недвижимости)			
Лист № __ Раздела <b>3.1</b>	Всего листов раздела <b>3.1</b> : __	Всего разделов: __	Всего листов выписки: __
<b>16.09.2021 № 99/2021/417699451</b>			
Кадастровый номер:		<b>38:31:000000:40</b>	

Описание местоположения границ земельного участка							
Номер п/п	Номер точки		Дирекционный угол	Горизонтальное проложение, м	Описание закрепления на местности	Кадастровые номера смежных участков	Сведения об адресах правообладателей смежных земельных участков
	начальная	конечная					
1	2	3	4	5	6	7	8
451	375	376	данные отсутствуют	данные отсутствуют	---	данные отсутствуют	данные отсутствуют
452	376	373	данные отсутствуют	данные отсутствуют	---	данные отсутствуют	данные отсутствуют
453	377	378	данные отсутствуют	данные отсутствуют	---	данные отсутствуют	данные отсутствуют
454	378	379	данные отсутствуют	данные отсутствуют	---	данные отсутствуют	данные отсутствуют
455	379	380	данные отсутствуют	данные отсутствуют	---	данные отсутствуют	данные отсутствуют
456	380	377	данные отсутствуют	данные отсутствуют	---	данные отсутствуют	данные отсутствуют
457	381	382	данные отсутствуют	данные отсутствуют	---	данные отсутствуют	данные отсутствуют
458	382	383	данные отсутствуют	данные отсутствуют	---	данные отсутствуют	данные отсутствуют
459	383	384	данные отсутствуют	данные отсутствуют	---	данные отсутствуют	данные отсутствуют
460	384	381	данные отсутствуют	данные отсутствуют	---	данные отсутствуют	данные отсутствуют
461	385	386	данные отсутствуют	данные отсутствуют	---	данные отсутствуют	данные отсутствуют
462	386	387	данные отсутствуют	данные отсутствуют	---	данные отсутствуют	данные отсутствуют
463	387	388	данные отсутствуют	данные отсутствуют	---	данные отсутствуют	данные отсутствуют

464	388	385	данные отсутствуют	данные отсутствуют	---	данные отсутствуют	данные отсутствуют
465	389	390	данные отсутствуют	данные отсутствуют	---	данные отсутствуют	данные отсутствуют

Государственный регистратор		ФГИС ЕГРН
полное наименование должности	подпись	инициалы, фамилия

М.П.

Выписка из Единого государственного реестра недвижимости об объекте недвижимости  
**Описание местоположения земельного участка**

<b>Земельный участок</b>			
(вид объекта недвижимости)			
Лист № __ Раздела <b>3.1</b>	Всего листов раздела <b>3.1</b> : __	Всего разделов: __	Всего листов выписки: __
<b>16.09.2021 № 99/2021/417699451</b>			
Кадастровый номер:		<b>38:31:000000:40</b>	

Описание местоположения границ земельного участка							
Номер п/п	Номер точки		Дирекционный угол	Горизонтальное проложение, м	Описание закрепления на местности	Кадастровые номера смежных участков	Сведения об адресах правообладателей смежных земельных участков
	начальная	конечная					
1	2	3	4	5	6	7	8
466	390	391	данные отсутствуют	данные отсутствуют	---	данные отсутствуют	данные отсутствуют
467	391	392	данные отсутствуют	данные отсутствуют	---	данные отсутствуют	данные отсутствуют
468	392	389	данные отсутствуют	данные отсутствуют	---	данные отсутствуют	данные отсутствуют
469	393	394	данные отсутствуют	данные отсутствуют	---	данные отсутствуют	данные отсутствуют
470	394	395	данные отсутствуют	данные отсутствуют	---	данные отсутствуют	данные отсутствуют
471	395	396	данные отсутствуют	данные отсутствуют	---	данные отсутствуют	данные отсутствуют
472	396	393	данные отсутствуют	данные отсутствуют	---	данные отсутствуют	данные отсутствуют
473	397	398	данные отсутствуют	данные отсутствуют	---	данные отсутствуют	данные отсутствуют
474	398	399	данные отсутствуют	данные отсутствуют	---	данные отсутствуют	данные отсутствуют
475	399	400	данные отсутствуют	данные отсутствуют	---	данные отсутствуют	данные отсутствуют
476	400	397	данные отсутствуют	данные отсутствуют	---	данные отсутствуют	данные отсутствуют
477	401	402	данные отсутствуют	данные отсутствуют	---	данные отсутствуют	данные отсутствуют
478	402	403	данные отсутствуют	данные отсутствуют	---	данные отсутствуют	данные отсутствуют



479	403	404	данные отсутствуют	данные отсутствуют	---	данные отсутствуют	данные отсутствуют
480	404	401	данные отсутствуют	данные отсутствуют	---	данные отсутствуют	данные отсутствуют

Государственный регистратор		ФГИС ЕГРН
полное наименование должности	подпись	инициалы, фамилия

М.П.

Выписка из Единого государственного реестра недвижимости об объекте недвижимости  
**Описание местоположения земельного участка**

<b>Земельный участок</b>			
(вид объекта недвижимости)			
Лист № __ Раздела <b>3.1</b>	Всего листов раздела <b>3.1</b> : __	Всего разделов: __	Всего листов выписки: __
<b>16.09.2021 № 99/2021/417699451</b>			
Кадастровый номер:		<b>38:31:000000:40</b>	

Описание местоположения границ земельного участка							
Номер п/п	Номер точки		Дирекционный угол	Горизонтальное проложение, м	Описание закрепления на местности	Кадастровые номера смежных участков	Сведения об адресах правообладателей смежных земельных участков
	начальная	конечная					
1	2	3	4	5	6	7	8
481	405	406	данные отсутствуют	данные отсутствуют	---	данные отсутствуют	данные отсутствуют
482	406	407	данные отсутствуют	данные отсутствуют	---	данные отсутствуют	данные отсутствуют
483	407	408	данные отсутствуют	данные отсутствуют	---	данные отсутствуют	данные отсутствуют
484	408	405	данные отсутствуют	данные отсутствуют	---	данные отсутствуют	данные отсутствуют
485	409	410	данные отсутствуют	данные отсутствуют	---	данные отсутствуют	данные отсутствуют
486	410	411	данные отсутствуют	данные отсутствуют	---	данные отсутствуют	данные отсутствуют
487	411	412	данные отсутствуют	данные отсутствуют	---	данные отсутствуют	данные отсутствуют
488	412	409	данные отсутствуют	данные отсутствуют	---	данные отсутствуют	данные отсутствуют
489	413	414	данные отсутствуют	данные отсутствуют	---	данные отсутствуют	данные отсутствуют
490	414	415	данные отсутствуют	данные отсутствуют	---	данные отсутствуют	данные отсутствуют
491	415	416	данные отсутствуют	данные отсутствуют	---	данные отсутствуют	данные отсутствуют
492	416	413	данные отсутствуют	данные отсутствуют	---	данные отсутствуют	данные отсутствуют
493	417	418	данные отсутствуют	данные отсутствуют	---	данные отсутствуют	данные отсутствуют

494	418	419	данные отсутствуют	данные отсутствуют	---	данные отсутствуют	данные отсутствуют
495	419	420	данные отсутствуют	данные отсутствуют	---	данные отсутствуют	данные отсутствуют

Государственный регистратор		ФГИС ЕГРН
полное наименование должности	подпись	инициалы, фамилия

М.П.

Выписка из Единого государственного реестра недвижимости об объекте недвижимости  
**Описание местоположения земельного участка**

<b>Земельный участок</b>			
(вид объекта недвижимости)			
Лист № __ Раздела <b>3.1</b>	Всего листов раздела <b>3.1</b> : __	Всего разделов: __	Всего листов выписки: __
<b>16.09.2021 № 99/2021/417699451</b>			
Кадастровый номер:		<b>38:31:000000:40</b>	

Описание местоположения границ земельного участка							
Номер п/п	Номер точки		Дирекционный угол	Горизонтальное проложение, м	Описание закрепления на местности	Кадастровые номера смежных участков	Сведения об адресах правообладателей смежных земельных участков
	начальная	конечная					
1	2	3	4	5	6	7	8
496	420	417	данные отсутствуют	данные отсутствуют	---	данные отсутствуют	данные отсутствуют
497	421	422	данные отсутствуют	данные отсутствуют	---	данные отсутствуют	данные отсутствуют
498	422	423	данные отсутствуют	данные отсутствуют	---	данные отсутствуют	данные отсутствуют
499	423	424	данные отсутствуют	данные отсутствуют	---	данные отсутствуют	данные отсутствуют
500	424	421	данные отсутствуют	данные отсутствуют	---	данные отсутствуют	данные отсутствуют
501	425	426	данные отсутствуют	данные отсутствуют	---	данные отсутствуют	данные отсутствуют
502	426	427	данные отсутствуют	данные отсутствуют	---	данные отсутствуют	данные отсутствуют
503	427	428	данные отсутствуют	данные отсутствуют	---	данные отсутствуют	данные отсутствуют
504	428	425	данные отсутствуют	данные отсутствуют	---	данные отсутствуют	данные отсутствуют
505	429	430	данные отсутствуют	данные отсутствуют	---	данные отсутствуют	данные отсутствуют
506	430	431	данные отсутствуют	данные отсутствуют	---	данные отсутствуют	данные отсутствуют
507	431	432	данные отсутствуют	данные отсутствуют	---	данные отсутствуют	данные отсутствуют
508	432	429	данные отсутствуют	данные отсутствуют	---	данные отсутствуют	данные отсутствуют

509	433	434	данные отсутствуют	данные отсутствуют	---	данные отсутствуют	данные отсутствуют
510	434	435	данные отсутствуют	данные отсутствуют	---	данные отсутствуют	данные отсутствуют

Государственный регистратор		ФГИС ЕГРН
полное наименование должности	подпись	инициалы, фамилия

М.П.

Выписка из Единого государственного реестра недвижимости об объекте недвижимости  
**Описание местоположения земельного участка**

<b>Земельный участок</b>			
(вид объекта недвижимости)			
Лист № __ Раздела <b>3.1</b>	Всего листов раздела <b>3.1</b> : __	Всего разделов: __	Всего листов выписки: __
<b>16.09.2021 № 99/2021/417699451</b>			
Кадастровый номер:		<b>38:31:000000:40</b>	

Описание местоположения границ земельного участка							
Номер п/п	Номер точки		Дирекционный угол	Горизонтальное проложение, м	Описание закрепления на местности	Кадастровые номера смежных участков	Сведения об адресах правообладателей смежных земельных участков
	начальная	конечная					
1	2	3	4	5	6	7	8
511	435	436	данные отсутствуют	данные отсутствуют	---	данные отсутствуют	данные отсутствуют
512	436	433	данные отсутствуют	данные отсутствуют	---	данные отсутствуют	данные отсутствуют
513	437	438	данные отсутствуют	данные отсутствуют	---	данные отсутствуют	данные отсутствуют
514	438	439	данные отсутствуют	данные отсутствуют	---	данные отсутствуют	данные отсутствуют
515	439	440	данные отсутствуют	данные отсутствуют	---	данные отсутствуют	данные отсутствуют
516	440	437	данные отсутствуют	данные отсутствуют	---	данные отсутствуют	данные отсутствуют
517	441	442	данные отсутствуют	данные отсутствуют	---	данные отсутствуют	данные отсутствуют
518	442	443	данные отсутствуют	данные отсутствуют	---	данные отсутствуют	данные отсутствуют
519	443	444	данные отсутствуют	данные отсутствуют	---	данные отсутствуют	данные отсутствуют
520	444	441	данные отсутствуют	данные отсутствуют	---	данные отсутствуют	данные отсутствуют
521	445	446	данные отсутствуют	данные отсутствуют	---	данные отсутствуют	данные отсутствуют
522	446	447	данные отсутствуют	данные отсутствуют	---	данные отсутствуют	данные отсутствуют
523	447	448	данные отсутствуют	данные отсутствуют	---	данные отсутствуют	данные отсутствуют

524	448	445	данные отсутствуют	данные отсутствуют	---	данные отсутствуют	данные отсутствуют
525	449	450	данные отсутствуют	данные отсутствуют	---	данные отсутствуют	данные отсутствуют

Государственный регистратор		ФГИС ЕГРН
полное наименование должности	подпись	инициалы, фамилия

М.П.

Выписка из Единого государственного реестра недвижимости об объекте недвижимости  
**Описание местоположения земельного участка**

<b>Земельный участок</b>			
(вид объекта недвижимости)			
Лист № __ Раздела <b>3.1</b>	Всего листов раздела <b>3.1</b> : __	Всего разделов: __	Всего листов выписки: __
<b>16.09.2021 № 99/2021/417699451</b>			
Кадастровый номер:		<b>38:31:000000:40</b>	

Описание местоположения границ земельного участка							
Номер п/п	Номер точки		Дирекционный угол	Горизонтальное проложение, м	Описание закрепления на местности	Кадастровые номера смежных участков	Сведения об адресах правообладателей смежных земельных участков
	начальная	конечная					
1	2	3	4	5	6	7	8
526	450	451	данные отсутствуют	данные отсутствуют	---	данные отсутствуют	данные отсутствуют
527	451	452	данные отсутствуют	данные отсутствуют	---	данные отсутствуют	данные отсутствуют
528	452	449	данные отсутствуют	данные отсутствуют	---	данные отсутствуют	данные отсутствуют
529	453	454	данные отсутствуют	данные отсутствуют	---	данные отсутствуют	данные отсутствуют
530	454	455	данные отсутствуют	данные отсутствуют	---	данные отсутствуют	данные отсутствуют
531	455	456	данные отсутствуют	данные отсутствуют	---	данные отсутствуют	данные отсутствуют
532	456	453	данные отсутствуют	данные отсутствуют	---	данные отсутствуют	данные отсутствуют
533	457	458	данные отсутствуют	данные отсутствуют	---	данные отсутствуют	данные отсутствуют
534	458	459	данные отсутствуют	данные отсутствуют	---	данные отсутствуют	данные отсутствуют
535	459	460	данные отсутствуют	данные отсутствуют	---	данные отсутствуют	данные отсутствуют
536	460	457	данные отсутствуют	данные отсутствуют	---	данные отсутствуют	данные отсутствуют
537	461	462	данные отсутствуют	данные отсутствуют	---	данные отсутствуют	данные отсутствуют
538	462	463	данные отсутствуют	данные отсутствуют	---	данные отсутствуют	данные отсутствуют



539	463	464	данные отсутствуют	данные отсутствуют	---	данные отсутствуют	данные отсутствуют
540	464	461	данные отсутствуют	данные отсутствуют	---	данные отсутствуют	данные отсутствуют

Государственный регистратор		ФГИС ЕГРН
полное наименование должности	подпись	инициалы, фамилия

М.П.

Выписка из Единого государственного реестра недвижимости об объекте недвижимости  
**Описание местоположения земельного участка**

<b>Земельный участок</b>			
(вид объекта недвижимости)			
Лист № __ Раздела <b>3.1</b>	Всего листов раздела <b>3.1</b> : __	Всего разделов: __	Всего листов выписки: __
<b>16.09.2021 № 99/2021/417699451</b>			
Кадастровый номер:		<b>38:31:000000:40</b>	

Описание местоположения границ земельного участка							
Номер п/п	Номер точки		Дирекционный угол	Горизонтальное проложение, м	Описание закрепления на местности	Кадастровые номера смежных участков	Сведения об адресах правообладателей смежных земельных участков
	начальная	конечная					
1	2	3	4	5	6	7	8
541	465	466	данные отсутствуют	данные отсутствуют	---	данные отсутствуют	данные отсутствуют
542	466	467	данные отсутствуют	данные отсутствуют	---	данные отсутствуют	данные отсутствуют
543	467	468	данные отсутствуют	данные отсутствуют	---	данные отсутствуют	данные отсутствуют
544	468	465	данные отсутствуют	данные отсутствуют	---	данные отсутствуют	данные отсутствуют
545	469	470	данные отсутствуют	данные отсутствуют	---	данные отсутствуют	данные отсутствуют
546	470	471	данные отсутствуют	данные отсутствуют	---	данные отсутствуют	данные отсутствуют
547	471	472	данные отсутствуют	данные отсутствуют	---	данные отсутствуют	данные отсутствуют
548	472	469	данные отсутствуют	данные отсутствуют	---	данные отсутствуют	данные отсутствуют
549	473	474	данные отсутствуют	данные отсутствуют	---	данные отсутствуют	данные отсутствуют
550	474	475	данные отсутствуют	данные отсутствуют	---	данные отсутствуют	данные отсутствуют
551	475	476	данные отсутствуют	данные отсутствуют	---	данные отсутствуют	данные отсутствуют
552	476	473	данные отсутствуют	данные отсутствуют	---	данные отсутствуют	данные отсутствуют
553	477	478	данные отсутствуют	данные отсутствуют	---	данные отсутствуют	данные отсутствуют

554	478	479	данные отсутствуют	данные отсутствуют	---	данные отсутствуют	данные отсутствуют
555	479	480	данные отсутствуют	данные отсутствуют	---	данные отсутствуют	данные отсутствуют

Государственный регистратор		ФГИС ЕГРН
полное наименование должности	подпись	инициалы, фамилия

М.П.

Выписка из Единого государственного реестра недвижимости об объекте недвижимости  
**Описание местоположения земельного участка**

<b>Земельный участок</b>			
(вид объекта недвижимости)			
Лист № __ Раздела <b>3.1</b>	Всего листов раздела <b>3.1</b> : __	Всего разделов: __	Всего листов выписки: __
<b>16.09.2021 № 99/2021/417699451</b>			
Кадастровый номер:		<b>38:31:000000:40</b>	

Описание местоположения границ земельного участка							
Номер п/п	Номер точки		Дирекционный угол	Горизонтальное проложение, м	Описание закрепления на местности	Кадастровые номера смежных участков	Сведения об адресах правообладателей смежных земельных участков
	начальная	конечная					
1	2	3	4	5	6	7	8
556	480	477	данные отсутствуют	данные отсутствуют	---	данные отсутствуют	данные отсутствуют
557	481	482	данные отсутствуют	данные отсутствуют	---	данные отсутствуют	данные отсутствуют
558	482	483	данные отсутствуют	данные отсутствуют	---	данные отсутствуют	данные отсутствуют
559	483	484	данные отсутствуют	данные отсутствуют	---	данные отсутствуют	данные отсутствуют
560	484	481	данные отсутствуют	данные отсутствуют	---	данные отсутствуют	данные отсутствуют
561	485	486	данные отсутствуют	данные отсутствуют	---	данные отсутствуют	данные отсутствуют
562	486	487	данные отсутствуют	данные отсутствуют	---	данные отсутствуют	данные отсутствуют
563	487	488	данные отсутствуют	данные отсутствуют	---	данные отсутствуют	данные отсутствуют
564	488	485	данные отсутствуют	данные отсутствуют	---	данные отсутствуют	данные отсутствуют
565	489	490	данные отсутствуют	данные отсутствуют	---	данные отсутствуют	данные отсутствуют
566	490	491	данные отсутствуют	данные отсутствуют	---	данные отсутствуют	данные отсутствуют
567	491	492	данные отсутствуют	данные отсутствуют	---	данные отсутствуют	данные отсутствуют
568	492	489	данные отсутствуют	данные отсутствуют	---	данные отсутствуют	данные отсутствуют

569	493	494	данные отсутствуют	данные отсутствуют	---	данные отсутствуют	данные отсутствуют
570	494	495	данные отсутствуют	данные отсутствуют	---	данные отсутствуют	данные отсутствуют

Государственный регистратор		ФГИС ЕГРН
полное наименование должности	подпись	инициалы, фамилия

М.П.

Выписка из Единого государственного реестра недвижимости об объекте недвижимости  
**Описание местоположения земельного участка**

<b>Земельный участок</b>			
(вид объекта недвижимости)			
Лист № __ Раздела <b>3.1</b>	Всего листов раздела <b>3.1</b> : __	Всего разделов: __	Всего листов выписки: __
<b>16.09.2021 № 99/2021/417699451</b>			
Кадастровый номер:		<b>38:31:000000:40</b>	

Описание местоположения границ земельного участка							
Номер п/п	Номер точки		Дирекционный угол	Горизонтальное проложение, м	Описание закрепления на местности	Кадастровые номера смежных участков	Сведения об адресах правообладателей смежных земельных участков
	начальная	конечная					
1	2	3	4	5	6	7	8
571	495	496	данные отсутствуют	данные отсутствуют	---	данные отсутствуют	данные отсутствуют
572	496	493	данные отсутствуют	данные отсутствуют	---	данные отсутствуют	данные отсутствуют
573	497	498	данные отсутствуют	данные отсутствуют	---	данные отсутствуют	данные отсутствуют
574	498	499	данные отсутствуют	данные отсутствуют	---	данные отсутствуют	данные отсутствуют
575	499	500	данные отсутствуют	данные отсутствуют	---	данные отсутствуют	данные отсутствуют
576	500	497	данные отсутствуют	данные отсутствуют	---	данные отсутствуют	данные отсутствуют
577	501	502	данные отсутствуют	данные отсутствуют	---	данные отсутствуют	данные отсутствуют
578	502	503	данные отсутствуют	данные отсутствуют	---	данные отсутствуют	данные отсутствуют
579	503	504	данные отсутствуют	данные отсутствуют	---	данные отсутствуют	данные отсутствуют
580	504	501	данные отсутствуют	данные отсутствуют	---	данные отсутствуют	данные отсутствуют
581	505	506	данные отсутствуют	данные отсутствуют	---	данные отсутствуют	данные отсутствуют
582	506	507	данные отсутствуют	данные отсутствуют	---	данные отсутствуют	данные отсутствуют
583	507	508	данные отсутствуют	данные отсутствуют	---	данные отсутствуют	данные отсутствуют

584	508	505	данные отсутствуют	данные отсутствуют	---	данные отсутствуют	данные отсутствуют
585	509	510	данные отсутствуют	данные отсутствуют	---	данные отсутствуют	данные отсутствуют

Государственный регистратор		ФГИС ЕГРН
полное наименование должности	подпись	инициалы, фамилия

М.П.

Выписка из Единого государственного реестра недвижимости об объекте недвижимости  
**Описание местоположения земельного участка**

<b>Земельный участок</b>			
(вид объекта недвижимости)			
Лист № __ Раздела <b>3.1</b>	Всего листов раздела <b>3.1</b> : __	Всего разделов: __	Всего листов выписки: __
<b>16.09.2021 № 99/2021/417699451</b>			
Кадастровый номер:		<b>38:31:000000:40</b>	

Описание местоположения границ земельного участка							
Номер п/п	Номер точки		Дирекционный угол	Горизонтальное проложение, м	Описание закрепления на местности	Кадастровые номера смежных участков	Сведения об адресах правообладателей смежных земельных участков
	начальная	конечная					
1	2	3	4	5	6	7	8
586	510	511	данные отсутствуют	данные отсутствуют	---	данные отсутствуют	данные отсутствуют
587	511	512	данные отсутствуют	данные отсутствуют	---	данные отсутствуют	данные отсутствуют
588	512	509	данные отсутствуют	данные отсутствуют	---	данные отсутствуют	данные отсутствуют
589	513	514	данные отсутствуют	данные отсутствуют	---	данные отсутствуют	данные отсутствуют
590	514	515	данные отсутствуют	данные отсутствуют	---	данные отсутствуют	данные отсутствуют
591	515	516	данные отсутствуют	данные отсутствуют	---	данные отсутствуют	данные отсутствуют
592	516	513	данные отсутствуют	данные отсутствуют	---	данные отсутствуют	данные отсутствуют
593	517	518	данные отсутствуют	данные отсутствуют	---	данные отсутствуют	данные отсутствуют
594	518	519	данные отсутствуют	данные отсутствуют	---	данные отсутствуют	данные отсутствуют
595	519	520	данные отсутствуют	данные отсутствуют	---	данные отсутствуют	данные отсутствуют
596	520	517	данные отсутствуют	данные отсутствуют	---	данные отсутствуют	данные отсутствуют
597	521	522	данные отсутствуют	данные отсутствуют	---	данные отсутствуют	данные отсутствуют
598	522	523	данные отсутствуют	данные отсутствуют	---	данные отсутствуют	данные отсутствуют



599	523	524	данные отсутствуют	данные отсутствуют	---	данные отсутствуют	данные отсутствуют
600	524	521	данные отсутствуют	данные отсутствуют	---	данные отсутствуют	данные отсутствуют

Государственный регистратор		ФГИС ЕГРН
полное наименование должности	подпись	инициалы, фамилия

М.П.

Выписка из Единого государственного реестра недвижимости об объекте недвижимости  
**Описание местоположения земельного участка**

<b>Земельный участок</b>			
(вид объекта недвижимости)			
Лист № __ Раздела <b>3.1</b>	Всего листов раздела <b>3.1</b> : __	Всего разделов: __	Всего листов выписки: __
<b>16.09.2021 № 99/2021/417699451</b>			
Кадастровый номер:		<b>38:31:000000:40</b>	

Описание местоположения границ земельного участка							
Номер п/п	Номер точки		Дирекционный угол	Горизонтальное проложение, м	Описание закрепления на местности	Кадастровые номера смежных участков	Сведения об адресах правообладателей смежных земельных участков
	начальная	конечная					
1	2	3	4	5	6	7	8
601	525	526	данные отсутствуют	данные отсутствуют	---	данные отсутствуют	данные отсутствуют
602	526	527	данные отсутствуют	данные отсутствуют	---	данные отсутствуют	данные отсутствуют
603	527	528	данные отсутствуют	данные отсутствуют	---	данные отсутствуют	данные отсутствуют
604	528	525	данные отсутствуют	данные отсутствуют	---	данные отсутствуют	данные отсутствуют
605	529	530	данные отсутствуют	данные отсутствуют	---	данные отсутствуют	данные отсутствуют
606	530	531	данные отсутствуют	данные отсутствуют	---	данные отсутствуют	данные отсутствуют
607	531	532	данные отсутствуют	данные отсутствуют	---	данные отсутствуют	данные отсутствуют
608	532	529	данные отсутствуют	данные отсутствуют	---	данные отсутствуют	данные отсутствуют
609	533	534	данные отсутствуют	данные отсутствуют	---	данные отсутствуют	данные отсутствуют
610	534	535	данные отсутствуют	данные отсутствуют	---	данные отсутствуют	данные отсутствуют
611	535	536	данные отсутствуют	данные отсутствуют	---	данные отсутствуют	данные отсутствуют
612	536	533	данные отсутствуют	данные отсутствуют	---	данные отсутствуют	данные отсутствуют
613	537	538	данные отсутствуют	данные отсутствуют	---	данные отсутствуют	данные отсутствуют

614	538	539	данные отсутствуют	данные отсутствуют	---	данные отсутствуют	данные отсутствуют
615	539	540	данные отсутствуют	данные отсутствуют	---	данные отсутствуют	данные отсутствуют

Государственный регистратор		ФГИС ЕГРН
полное наименование должности	подпись	инициалы, фамилия

М.П.

Выписка из Единого государственного реестра недвижимости об объекте недвижимости  
**Описание местоположения земельного участка**

<b>Земельный участок</b>			
(вид объекта недвижимости)			
Лист № __ Раздела <b>3.1</b>	Всего листов раздела <b>3.1</b> : __	Всего разделов: __	Всего листов выписки: __
<b>16.09.2021 № 99/2021/417699451</b>			
Кадастровый номер:		<b>38:31:000000:40</b>	

Описание местоположения границ земельного участка							
Номер п/п	Номер точки		Дирекционный угол	Горизонтальное проложение, м	Описание закрепления на местности	Кадастровые номера смежных участков	Сведения об адресах правообладателей смежных земельных участков
	начальная	конечная					
1	2	3	4	5	6	7	8
616	540	537	данные отсутствуют	данные отсутствуют	---	данные отсутствуют	данные отсутствуют
617	541	542	данные отсутствуют	данные отсутствуют	---	данные отсутствуют	данные отсутствуют
618	542	543	данные отсутствуют	данные отсутствуют	---	данные отсутствуют	данные отсутствуют
619	543	544	данные отсутствуют	данные отсутствуют	---	данные отсутствуют	данные отсутствуют
620	544	541	данные отсутствуют	данные отсутствуют	---	данные отсутствуют	данные отсутствуют
621	545	546	данные отсутствуют	данные отсутствуют	---	данные отсутствуют	данные отсутствуют
622	546	547	данные отсутствуют	данные отсутствуют	---	данные отсутствуют	данные отсутствуют
623	547	548	данные отсутствуют	данные отсутствуют	---	данные отсутствуют	данные отсутствуют
624	548	545	данные отсутствуют	данные отсутствуют	---	данные отсутствуют	данные отсутствуют
625	549	550	данные отсутствуют	данные отсутствуют	---	данные отсутствуют	данные отсутствуют
626	550	551	данные отсутствуют	данные отсутствуют	---	данные отсутствуют	данные отсутствуют
627	551	552	данные отсутствуют	данные отсутствуют	---	данные отсутствуют	данные отсутствуют
628	552	549	данные отсутствуют	данные отсутствуют	---	данные отсутствуют	данные отсутствуют

629	553	554	данные отсутствуют	данные отсутствуют	---	данные отсутствуют	данные отсутствуют
630	554	555	данные отсутствуют	данные отсутствуют	---	данные отсутствуют	данные отсутствуют

Государственный регистратор		ФГИС ЕГРН
полное наименование должности	подпись	инициалы, фамилия

М.П.

Выписка из Единого государственного реестра недвижимости об объекте недвижимости  
**Описание местоположения земельного участка**

<b>Земельный участок</b>			
(вид объекта недвижимости)			
Лист № __ Раздела <b>3.1</b>	Всего листов раздела <b>3.1</b> : __	Всего разделов: __	Всего листов выписки: __
<b>16.09.2021 № 99/2021/417699451</b>			
Кадастровый номер:		<b>38:31:000000:40</b>	

Описание местоположения границ земельного участка							
Номер п/п	Номер точки		Дирекционный угол	Горизонтальное проложение, м	Описание закрепления на местности	Кадастровые номера смежных участков	Сведения об адресах правообладателей смежных земельных участков
	начальная	конечная					
1	2	3	4	5	6	7	8
631	555	556	данные отсутствуют	данные отсутствуют	---	данные отсутствуют	данные отсутствуют
632	556	553	данные отсутствуют	данные отсутствуют	---	данные отсутствуют	данные отсутствуют
633	557	558	данные отсутствуют	данные отсутствуют	---	данные отсутствуют	данные отсутствуют
634	558	559	данные отсутствуют	данные отсутствуют	---	данные отсутствуют	данные отсутствуют
635	559	560	данные отсутствуют	данные отсутствуют	---	данные отсутствуют	данные отсутствуют
636	560	557	данные отсутствуют	данные отсутствуют	---	данные отсутствуют	данные отсутствуют
637	561	562	данные отсутствуют	данные отсутствуют	---	данные отсутствуют	данные отсутствуют
638	562	563	данные отсутствуют	данные отсутствуют	---	данные отсутствуют	данные отсутствуют
639	563	564	данные отсутствуют	данные отсутствуют	---	данные отсутствуют	данные отсутствуют
640	564	561	данные отсутствуют	данные отсутствуют	---	данные отсутствуют	данные отсутствуют
641	565	566	данные отсутствуют	данные отсутствуют	---	данные отсутствуют	данные отсутствуют
642	566	567	данные отсутствуют	данные отсутствуют	---	данные отсутствуют	данные отсутствуют
643	567	568	данные отсутствуют	данные отсутствуют	---	данные отсутствуют	данные отсутствуют

644	568	565	данные отсутствуют	данные отсутствуют	---	данные отсутствуют	данные отсутствуют
645	569	570	данные отсутствуют	данные отсутствуют	---	данные отсутствуют	данные отсутствуют

Государственный регистратор		ФГИС ЕГРН
полное наименование должности	подпись	инициалы, фамилия

М.П.

Выписка из Единого государственного реестра недвижимости об объекте недвижимости  
**Описание местоположения земельного участка**

<b>Земельный участок</b>			
(вид объекта недвижимости)			
Лист № __ Раздела <b>3.1</b>	Всего листов раздела <b>3.1</b> : __	Всего разделов: __	Всего листов выписки: __
<b>16.09.2021 № 99/2021/417699451</b>			
Кадастровый номер:		<b>38:31:000000:40</b>	

Описание местоположения границ земельного участка							
Номер п/п	Номер точки		Дирекционный угол	Горизонтальное проложение, м	Описание закрепления на местности	Кадастровые номера смежных участков	Сведения об адресах правообладателей смежных земельных участков
	начальная	конечная					
1	2	3	4	5	6	7	8
646	570	571	данные отсутствуют	данные отсутствуют	---	данные отсутствуют	данные отсутствуют
647	571	572	данные отсутствуют	данные отсутствуют	---	данные отсутствуют	данные отсутствуют
648	572	569	данные отсутствуют	данные отсутствуют	---	данные отсутствуют	данные отсутствуют
649	573	574	данные отсутствуют	данные отсутствуют	---	данные отсутствуют	данные отсутствуют
650	574	575	данные отсутствуют	данные отсутствуют	---	данные отсутствуют	данные отсутствуют
651	575	576	данные отсутствуют	данные отсутствуют	---	данные отсутствуют	данные отсутствуют
652	576	573	данные отсутствуют	данные отсутствуют	---	данные отсутствуют	данные отсутствуют
653	577	578	данные отсутствуют	данные отсутствуют	---	данные отсутствуют	данные отсутствуют
654	578	579	данные отсутствуют	данные отсутствуют	---	данные отсутствуют	данные отсутствуют
655	579	580	данные отсутствуют	данные отсутствуют	---	данные отсутствуют	данные отсутствуют
656	580	577	данные отсутствуют	данные отсутствуют	---	данные отсутствуют	данные отсутствуют
657	581	582	данные отсутствуют	данные отсутствуют	---	данные отсутствуют	данные отсутствуют
658	582	583	данные отсутствуют	данные отсутствуют	---	данные отсутствуют	данные отсутствуют



659	583	584	данные отсутствуют	данные отсутствуют	---	данные отсутствуют	данные отсутствуют
660	584	581	данные отсутствуют	данные отсутствуют	---	данные отсутствуют	данные отсутствуют

Государственный регистратор		ФГИС ЕГРН
полное наименование должности	подпись	инициалы, фамилия

М.П.

Выписка из Единого государственного реестра недвижимости об объекте недвижимости  
**Описание местоположения земельного участка**

<b>Земельный участок</b>			
(вид объекта недвижимости)			
Лист № __ Раздела <b>3.1</b>	Всего листов раздела <b>3.1</b> : __	Всего разделов: __	Всего листов выписки: __
<b>16.09.2021 № 99/2021/417699451</b>			
Кадастровый номер:		<b>38:31:000000:40</b>	

Описание местоположения границ земельного участка							
Номер п/п	Номер точки		Дирекционный угол	Горизонтальное проложение, м	Описание закрепления на местности	Кадастровые номера смежных участков	Сведения об адресах правообладателей смежных земельных участков
	начальная	конечная					
1	2	3	4	5	6	7	8
661	585	586	данные отсутствуют	данные отсутствуют	---	данные отсутствуют	данные отсутствуют
662	586	587	данные отсутствуют	данные отсутствуют	---	данные отсутствуют	данные отсутствуют
663	587	588	данные отсутствуют	данные отсутствуют	---	данные отсутствуют	данные отсутствуют
664	588	585	данные отсутствуют	данные отсутствуют	---	данные отсутствуют	данные отсутствуют
665	589	590	данные отсутствуют	данные отсутствуют	---	данные отсутствуют	данные отсутствуют
666	590	591	данные отсутствуют	данные отсутствуют	---	данные отсутствуют	данные отсутствуют
667	591	592	данные отсутствуют	данные отсутствуют	---	данные отсутствуют	данные отсутствуют
668	592	589	данные отсутствуют	данные отсутствуют	---	данные отсутствуют	данные отсутствуют
669	593	594	данные отсутствуют	данные отсутствуют	---	данные отсутствуют	данные отсутствуют
670	594	595	данные отсутствуют	данные отсутствуют	---	данные отсутствуют	данные отсутствуют
671	595	596	данные отсутствуют	данные отсутствуют	---	данные отсутствуют	данные отсутствуют
672	596	593	данные отсутствуют	данные отсутствуют	---	данные отсутствуют	данные отсутствуют
673	597	598	данные отсутствуют	данные отсутствуют	---	данные отсутствуют	данные отсутствуют

674	598	599	данные отсутствуют	данные отсутствуют	---	данные отсутствуют	данные отсутствуют
675	599	600	данные отсутствуют	данные отсутствуют	---	данные отсутствуют	данные отсутствуют

Государственный регистратор		ФГИС ЕГРН
полное наименование должности	подпись	инициалы, фамилия

М.П.

Выписка из Единого государственного реестра недвижимости об объекте недвижимости  
**Описание местоположения земельного участка**

<b>Земельный участок</b>			
(вид объекта недвижимости)			
Лист № __ Раздела <b>3.1</b>	Всего листов раздела <b>3.1</b> : __	Всего разделов: __	Всего листов выписки: __
<b>16.09.2021 № 99/2021/417699451</b>			
Кадастровый номер:		<b>38:31:000000:40</b>	

Описание местоположения границ земельного участка							
Номер п/п	Номер точки		Дирекционный угол	Горизонтальное проложение, м	Описание закрепления на местности	Кадастровые номера смежных участков	Сведения об адресах правообладателей смежных земельных участков
	начальная	конечная					
1	2	3	4	5	6	7	8
676	600	597	данные отсутствуют	данные отсутствуют	---	данные отсутствуют	данные отсутствуют
677	601	602	данные отсутствуют	данные отсутствуют	---	данные отсутствуют	данные отсутствуют
678	602	603	данные отсутствуют	данные отсутствуют	---	данные отсутствуют	данные отсутствуют
679	603	604	данные отсутствуют	данные отсутствуют	---	данные отсутствуют	данные отсутствуют
680	604	601	данные отсутствуют	данные отсутствуют	---	данные отсутствуют	данные отсутствуют
681	605	606	данные отсутствуют	данные отсутствуют	---	данные отсутствуют	данные отсутствуют
682	606	607	данные отсутствуют	данные отсутствуют	---	данные отсутствуют	данные отсутствуют
683	607	608	данные отсутствуют	данные отсутствуют	---	данные отсутствуют	данные отсутствуют
684	608	605	данные отсутствуют	данные отсутствуют	---	данные отсутствуют	данные отсутствуют
685	609	610	данные отсутствуют	данные отсутствуют	---	данные отсутствуют	данные отсутствуют
686	610	611	данные отсутствуют	данные отсутствуют	---	данные отсутствуют	данные отсутствуют
687	611	612	данные отсутствуют	данные отсутствуют	---	данные отсутствуют	данные отсутствуют
688	612	609	данные отсутствуют	данные отсутствуют	---	данные отсутствуют	данные отсутствуют

689	613	614	данные отсутствуют	данные отсутствуют	---	данные отсутствуют	данные отсутствуют
690	614	615	данные отсутствуют	данные отсутствуют	---	данные отсутствуют	данные отсутствуют

Государственный регистратор		ФГИС ЕГРН
полное наименование должности	подпись	инициалы, фамилия

М.П.

Выписка из Единого государственного реестра недвижимости об объекте недвижимости  
**Описание местоположения земельного участка**

<b>Земельный участок</b>			
(вид объекта недвижимости)			
Лист № __ Раздела <b>3.1</b>	Всего листов раздела <b>3.1</b> : __	Всего разделов: __	Всего листов выписки: __
<b>16.09.2021 № 99/2021/417699451</b>			
Кадастровый номер:		<b>38:31:000000:40</b>	

Описание местоположения границ земельного участка							
Номер п/п	Номер точки		Дирекционный угол	Горизонтальное проложение, м	Описание закрепления на местности	Кадастровые номера смежных участков	Сведения об адресах правообладателей смежных земельных участков
	начальная	конечная					
1	2	3	4	5	6	7	8
691	615	616	данные отсутствуют	данные отсутствуют	---	данные отсутствуют	данные отсутствуют
692	616	613	данные отсутствуют	данные отсутствуют	---	данные отсутствуют	данные отсутствуют
693	617	618	данные отсутствуют	данные отсутствуют	---	данные отсутствуют	данные отсутствуют
694	618	619	данные отсутствуют	данные отсутствуют	---	данные отсутствуют	данные отсутствуют
695	619	620	данные отсутствуют	данные отсутствуют	---	данные отсутствуют	данные отсутствуют
696	620	617	данные отсутствуют	данные отсутствуют	---	данные отсутствуют	данные отсутствуют
697	621	622	данные отсутствуют	данные отсутствуют	---	данные отсутствуют	данные отсутствуют
698	622	623	данные отсутствуют	данные отсутствуют	---	данные отсутствуют	данные отсутствуют
699	623	624	данные отсутствуют	данные отсутствуют	---	данные отсутствуют	данные отсутствуют
700	624	621	данные отсутствуют	данные отсутствуют	---	данные отсутствуют	данные отсутствуют
701	625	626	данные отсутствуют	данные отсутствуют	---	данные отсутствуют	данные отсутствуют
702	626	627	данные отсутствуют	данные отсутствуют	---	данные отсутствуют	данные отсутствуют
703	627	628	данные отсутствуют	данные отсутствуют	---	данные отсутствуют	данные отсутствуют

704	628	625	данные отсутствуют	данные отсутствуют	---	данные отсутствуют	данные отсутствуют
705	629	630	данные отсутствуют	данные отсутствуют	---	данные отсутствуют	данные отсутствуют

Государственный регистратор		ФГИС ЕГРН
полное наименование должности	подпись	инициалы, фамилия

М.П.

Выписка из Единого государственного реестра недвижимости об объекте недвижимости  
**Описание местоположения земельного участка**

<b>Земельный участок</b>			
(вид объекта недвижимости)			
Лист № __ Раздела <b>3.1</b>	Всего листов раздела <b>3.1</b> : __	Всего разделов: __	Всего листов выписки: __
<b>16.09.2021 № 99/2021/417699451</b>			
Кадастровый номер:		<b>38:31:000000:40</b>	

Описание местоположения границ земельного участка							
Номер п/п	Номер точки		Дирекционный угол	Горизонтальное проложение, м	Описание закрепления на местности	Кадастровые номера смежных участков	Сведения об адресах правообладателей смежных земельных участков
	начальная	конечная					
1	2	3	4	5	6	7	8
706	630	631	данные отсутствуют	данные отсутствуют	---	данные отсутствуют	данные отсутствуют
707	631	632	данные отсутствуют	данные отсутствуют	---	данные отсутствуют	данные отсутствуют
708	632	629	данные отсутствуют	данные отсутствуют	---	данные отсутствуют	данные отсутствуют
709	633	634	данные отсутствуют	данные отсутствуют	---	данные отсутствуют	данные отсутствуют
710	634	635	данные отсутствуют	данные отсутствуют	---	данные отсутствуют	данные отсутствуют
711	635	636	данные отсутствуют	данные отсутствуют	---	данные отсутствуют	данные отсутствуют
712	636	633	данные отсутствуют	данные отсутствуют	---	данные отсутствуют	данные отсутствуют
713	637	638	данные отсутствуют	данные отсутствуют	---	данные отсутствуют	данные отсутствуют
714	638	639	данные отсутствуют	данные отсутствуют	---	данные отсутствуют	данные отсутствуют
715	639	640	данные отсутствуют	данные отсутствуют	---	данные отсутствуют	данные отсутствуют
716	640	637	данные отсутствуют	данные отсутствуют	---	данные отсутствуют	данные отсутствуют
717	641	642	данные отсутствуют	данные отсутствуют	---	данные отсутствуют	данные отсутствуют
718	642	643	данные отсутствуют	данные отсутствуют	---	данные отсутствуют	данные отсутствуют



719	643	644	данные отсутствуют	данные отсутствуют	---	данные отсутствуют	данные отсутствуют
720	644	641	данные отсутствуют	данные отсутствуют	---	данные отсутствуют	данные отсутствуют

Государственный регистратор		ФГИС ЕГРН
полное наименование должности	подпись	инициалы, фамилия

М.П.

Выписка из Единого государственного реестра недвижимости об объекте недвижимости  
**Описание местоположения земельного участка**

<b>Земельный участок</b>			
(вид объекта недвижимости)			
Лист № __ Раздела <b>3.1</b>	Всего листов раздела <b>3.1</b> : __	Всего разделов: __	Всего листов выписки: __
<b>16.09.2021 № 99/2021/417699451</b>			
Кадастровый номер:		<b>38:31:000000:40</b>	

Описание местоположения границ земельного участка							
Номер п/п	Номер точки		Дирекционный угол	Горизонтальное проложение, м	Описание закрепления на местности	Кадастровые номера смежных участков	Сведения об адресах правообладателей смежных земельных участков
	начальная	конечная					
1	2	3	4	5	6	7	8
721	645	646	данные отсутствуют	данные отсутствуют	---	данные отсутствуют	данные отсутствуют
722	646	647	данные отсутствуют	данные отсутствуют	---	данные отсутствуют	данные отсутствуют
723	647	648	данные отсутствуют	данные отсутствуют	---	данные отсутствуют	данные отсутствуют
724	648	645	данные отсутствуют	данные отсутствуют	---	данные отсутствуют	данные отсутствуют
725	649	650	данные отсутствуют	данные отсутствуют	---	данные отсутствуют	данные отсутствуют
726	650	651	данные отсутствуют	данные отсутствуют	---	данные отсутствуют	данные отсутствуют
727	651	652	данные отсутствуют	данные отсутствуют	---	данные отсутствуют	данные отсутствуют
728	652	649	данные отсутствуют	данные отсутствуют	---	данные отсутствуют	данные отсутствуют
729	653	654	данные отсутствуют	данные отсутствуют	---	данные отсутствуют	данные отсутствуют
730	654	655	данные отсутствуют	данные отсутствуют	---	данные отсутствуют	данные отсутствуют
731	655	656	данные отсутствуют	данные отсутствуют	---	данные отсутствуют	данные отсутствуют
732	656	653	данные отсутствуют	данные отсутствуют	---	данные отсутствуют	данные отсутствуют
733	657	658	данные отсутствуют	данные отсутствуют	---	данные отсутствуют	данные отсутствуют

734	658	659	данные отсутствуют	данные отсутствуют	---	данные отсутствуют	данные отсутствуют
735	659	660	данные отсутствуют	данные отсутствуют	---	данные отсутствуют	данные отсутствуют

Государственный регистратор		ФГИС ЕГРН
полное наименование должности	подпись	инициалы, фамилия

М.П.

Выписка из Единого государственного реестра недвижимости об объекте недвижимости  
**Описание местоположения земельного участка**

<b>Земельный участок</b>			
(вид объекта недвижимости)			
Лист № __ Раздела <b>3.1</b>	Всего листов раздела <b>3.1</b> : __	Всего разделов: __	Всего листов выписки: __
<b>16.09.2021 № 99/2021/417699451</b>			
Кадастровый номер:		<b>38:31:000000:40</b>	

Описание местоположения границ земельного участка							
Номер п/п	Номер точки		Дирекционный угол	Горизонтальное проложение, м	Описание закрепления на местности	Кадастровые номера смежных участков	Сведения об адресах правообладателей смежных земельных участков
	начальная	конечная					
1	2	3	4	5	6	7	8
736	660	657	данные отсутствуют	данные отсутствуют	---	данные отсутствуют	данные отсутствуют
737	661	662	данные отсутствуют	данные отсутствуют	---	данные отсутствуют	данные отсутствуют
738	662	663	данные отсутствуют	данные отсутствуют	---	данные отсутствуют	данные отсутствуют
739	663	664	данные отсутствуют	данные отсутствуют	---	данные отсутствуют	данные отсутствуют
740	664	661	данные отсутствуют	данные отсутствуют	---	данные отсутствуют	данные отсутствуют
741	665	666	данные отсутствуют	данные отсутствуют	---	данные отсутствуют	данные отсутствуют
742	666	667	данные отсутствуют	данные отсутствуют	---	данные отсутствуют	данные отсутствуют
743	667	668	данные отсутствуют	данные отсутствуют	---	данные отсутствуют	данные отсутствуют
744	668	665	данные отсутствуют	данные отсутствуют	---	данные отсутствуют	данные отсутствуют
745	669	670	данные отсутствуют	данные отсутствуют	---	данные отсутствуют	данные отсутствуют
746	670	671	данные отсутствуют	данные отсутствуют	---	данные отсутствуют	данные отсутствуют
747	671	672	данные отсутствуют	данные отсутствуют	---	данные отсутствуют	данные отсутствуют
748	672	669	данные отсутствуют	данные отсутствуют	---	данные отсутствуют	данные отсутствуют

749	673	674	данные отсутствуют	данные отсутствуют	---	данные отсутствуют	данные отсутствуют
750	674	675	данные отсутствуют	данные отсутствуют	---	данные отсутствуют	данные отсутствуют

Государственный регистратор		ФГИС ЕГРН
полное наименование должности	подпись	инициалы, фамилия

М.П.

Выписка из Единого государственного реестра недвижимости об объекте недвижимости  
**Описание местоположения земельного участка**

<b>Земельный участок</b>			
(вид объекта недвижимости)			
Лист № __ Раздела <b>3.1</b>	Всего листов раздела <b>3.1</b> : __	Всего разделов: __	Всего листов выписки: __
<b>16.09.2021 № 99/2021/417699451</b>			
Кадастровый номер:		<b>38:31:000000:40</b>	

Описание местоположения границ земельного участка							
Номер п/п	Номер точки		Дирекционный угол	Горизонтальное проложение, м	Описание закрепления на местности	Кадастровые номера смежных участков	Сведения об адресах правообладателей смежных земельных участков
	начальная	конечная					
1	2	3	4	5	6	7	8
751	675	676	данные отсутствуют	данные отсутствуют	---	данные отсутствуют	данные отсутствуют
752	676	673	данные отсутствуют	данные отсутствуют	---	данные отсутствуют	данные отсутствуют
753	677	678	данные отсутствуют	данные отсутствуют	---	данные отсутствуют	данные отсутствуют
754	678	679	данные отсутствуют	данные отсутствуют	---	данные отсутствуют	данные отсутствуют
755	679	680	данные отсутствуют	данные отсутствуют	---	данные отсутствуют	данные отсутствуют
756	680	677	данные отсутствуют	данные отсутствуют	---	данные отсутствуют	данные отсутствуют
757	681	682	данные отсутствуют	данные отсутствуют	---	данные отсутствуют	данные отсутствуют
758	682	683	данные отсутствуют	данные отсутствуют	---	данные отсутствуют	данные отсутствуют
759	683	684	данные отсутствуют	данные отсутствуют	---	данные отсутствуют	данные отсутствуют
760	684	681	данные отсутствуют	данные отсутствуют	---	данные отсутствуют	данные отсутствуют
761	685	686	данные отсутствуют	данные отсутствуют	---	данные отсутствуют	данные отсутствуют
762	686	687	данные отсутствуют	данные отсутствуют	---	данные отсутствуют	данные отсутствуют
763	687	688	данные отсутствуют	данные отсутствуют	---	данные отсутствуют	данные отсутствуют

764	688	685	данные отсутствуют	данные отсутствуют	---	данные отсутствуют	данные отсутствуют
765	689	690	данные отсутствуют	данные отсутствуют	---	данные отсутствуют	данные отсутствуют

Государственный регистратор		ФГИС ЕГРН
полное наименование должности	подпись	инициалы, фамилия

М.П.

Выписка из Единого государственного реестра недвижимости об объекте недвижимости  
**Описание местоположения земельного участка**

<b>Земельный участок</b>			
(вид объекта недвижимости)			
Лист № __ Раздела <b>3.1</b>	Всего листов раздела <b>3.1</b> : __	Всего разделов: __	Всего листов выписки: __
<b>16.09.2021 № 99/2021/417699451</b>			
Кадастровый номер:		<b>38:31:000000:40</b>	

Описание местоположения границ земельного участка							
Номер п/п	Номер точки		Дирекционный угол	Горизонтальное проложение, м	Описание закрепления на местности	Кадастровые номера смежных участков	Сведения об адресах правообладателей смежных земельных участков
	начальная	конечная					
1	2	3	4	5	6	7	8
766	690	691	данные отсутствуют	данные отсутствуют	---	данные отсутствуют	данные отсутствуют
767	691	692	данные отсутствуют	данные отсутствуют	---	данные отсутствуют	данные отсутствуют
768	692	689	данные отсутствуют	данные отсутствуют	---	данные отсутствуют	данные отсутствуют
769	693	694	данные отсутствуют	данные отсутствуют	---	данные отсутствуют	данные отсутствуют
770	694	695	данные отсутствуют	данные отсутствуют	---	данные отсутствуют	данные отсутствуют
771	695	696	данные отсутствуют	данные отсутствуют	---	данные отсутствуют	данные отсутствуют
772	696	693	данные отсутствуют	данные отсутствуют	---	данные отсутствуют	данные отсутствуют
773	697	698	данные отсутствуют	данные отсутствуют	---	данные отсутствуют	данные отсутствуют
774	698	699	данные отсутствуют	данные отсутствуют	---	данные отсутствуют	данные отсутствуют
775	699	700	данные отсутствуют	данные отсутствуют	---	данные отсутствуют	данные отсутствуют
776	700	697	данные отсутствуют	данные отсутствуют	---	данные отсутствуют	данные отсутствуют
777	701	702	данные отсутствуют	данные отсутствуют	---	данные отсутствуют	данные отсутствуют
778	702	703	данные отсутствуют	данные отсутствуют	---	данные отсутствуют	данные отсутствуют



779	703	704	данные отсутствуют	данные отсутствуют	---	данные отсутствуют	данные отсутствуют
780	704	701	данные отсутствуют	данные отсутствуют	---	данные отсутствуют	данные отсутствуют

Государственный регистратор		ФГИС ЕГРН
полное наименование должности	подпись	инициалы, фамилия

М.П.

Выписка из Единого государственного реестра недвижимости об объекте недвижимости  
**Описание местоположения земельного участка**

<b>Земельный участок</b>			
(вид объекта недвижимости)			
Лист № __ Раздела <b>3.1</b>	Всего листов раздела <b>3.1</b> : __	Всего разделов: __	Всего листов выписки: __
<b>16.09.2021 № 99/2021/417699451</b>			
Кадастровый номер:		<b>38:31:000000:40</b>	

Описание местоположения границ земельного участка							
Номер п/п	Номер точки		Дирекционный угол	Горизонтальное проложение, м	Описание закрепления на местности	Кадастровые номера смежных участков	Сведения об адресах правообладателей смежных земельных участков
	начальная	конечная					
1	2	3	4	5	6	7	8
781	705	706	данные отсутствуют	данные отсутствуют	---	данные отсутствуют	данные отсутствуют
782	706	707	данные отсутствуют	данные отсутствуют	---	данные отсутствуют	данные отсутствуют
783	707	708	данные отсутствуют	данные отсутствуют	---	данные отсутствуют	данные отсутствуют
784	708	705	данные отсутствуют	данные отсутствуют	---	данные отсутствуют	данные отсутствуют
785	709	710	данные отсутствуют	данные отсутствуют	---	данные отсутствуют	данные отсутствуют
786	710	711	данные отсутствуют	данные отсутствуют	---	данные отсутствуют	данные отсутствуют
787	711	712	данные отсутствуют	данные отсутствуют	---	данные отсутствуют	данные отсутствуют
788	712	709	данные отсутствуют	данные отсутствуют	---	данные отсутствуют	данные отсутствуют
789	713	714	данные отсутствуют	данные отсутствуют	---	данные отсутствуют	данные отсутствуют
790	714	715	данные отсутствуют	данные отсутствуют	---	данные отсутствуют	данные отсутствуют
791	715	716	данные отсутствуют	данные отсутствуют	---	данные отсутствуют	данные отсутствуют
792	716	713	данные отсутствуют	данные отсутствуют	---	данные отсутствуют	данные отсутствуют
793	717	718	данные отсутствуют	данные отсутствуют	---	данные отсутствуют	данные отсутствуют

794	718	719	данные отсутствуют	данные отсутствуют	---	данные отсутствуют	данные отсутствуют
795	719	720	данные отсутствуют	данные отсутствуют	---	данные отсутствуют	данные отсутствуют

Государственный регистратор		ФГИС ЕГРН
полное наименование должности	подпись	инициалы, фамилия

М.П.

Выписка из Единого государственного реестра недвижимости об объекте недвижимости  
**Описание местоположения земельного участка**

<b>Земельный участок</b>			
(вид объекта недвижимости)			
Лист № __ Раздела <b>3.1</b>	Всего листов раздела <b>3.1</b> : __	Всего разделов: __	Всего листов выписки: __
<b>16.09.2021 № 99/2021/417699451</b>			
Кадастровый номер:		<b>38:31:000000:40</b>	

Описание местоположения границ земельного участка							
Номер п/п	Номер точки		Дирекционный угол	Горизонтальное проложение, м	Описание закрепления на местности	Кадастровые номера смежных участков	Сведения об адресах правообладателей смежных земельных участков
	начальная	конечная					
1	2	3	4	5	6	7	8
796	720	717	данные отсутствуют	данные отсутствуют	---	данные отсутствуют	данные отсутствуют
797	721	722	данные отсутствуют	данные отсутствуют	---	данные отсутствуют	данные отсутствуют
798	722	723	данные отсутствуют	данные отсутствуют	---	данные отсутствуют	данные отсутствуют
799	723	724	данные отсутствуют	данные отсутствуют	---	данные отсутствуют	данные отсутствуют
800	724	721	данные отсутствуют	данные отсутствуют	---	данные отсутствуют	данные отсутствуют
801	725	726	данные отсутствуют	данные отсутствуют	---	данные отсутствуют	данные отсутствуют
802	726	727	данные отсутствуют	данные отсутствуют	---	данные отсутствуют	данные отсутствуют
803	727	728	данные отсутствуют	данные отсутствуют	---	данные отсутствуют	данные отсутствуют
804	728	725	данные отсутствуют	данные отсутствуют	---	данные отсутствуют	данные отсутствуют
805	729	730	данные отсутствуют	данные отсутствуют	---	данные отсутствуют	данные отсутствуют
806	730	731	данные отсутствуют	данные отсутствуют	---	данные отсутствуют	данные отсутствуют
807	731	732	данные отсутствуют	данные отсутствуют	---	данные отсутствуют	данные отсутствуют
808	732	729	данные отсутствуют	данные отсутствуют	---	данные отсутствуют	данные отсутствуют

809	733	734	данные отсутствуют	данные отсутствуют	---	данные отсутствуют	данные отсутствуют
810	734	735	данные отсутствуют	данные отсутствуют	---	данные отсутствуют	данные отсутствуют

Государственный регистратор		ФГИС ЕГРН
полное наименование должности	подпись	инициалы, фамилия

М.П.

Выписка из Единого государственного реестра недвижимости об объекте недвижимости  
**Описание местоположения земельного участка**

<b>Земельный участок</b>			
(вид объекта недвижимости)			
Лист № __ Раздела <b>3.1</b>	Всего листов раздела <b>3.1</b> : __	Всего разделов: __	Всего листов выписки: __
<b>16.09.2021 № 99/2021/417699451</b>			
Кадастровый номер:		<b>38:31:000000:40</b>	

Описание местоположения границ земельного участка							
Номер п/п	Номер точки		Дирекционный угол	Горизонтальное проложение, м	Описание закрепления на местности	Кадастровые номера смежных участков	Сведения об адресах правообладателей смежных земельных участков
	начальная	конечная					
1	2	3	4	5	6	7	8
811	735	736	данные отсутствуют	данные отсутствуют	---	данные отсутствуют	данные отсутствуют
812	736	733	данные отсутствуют	данные отсутствуют	---	данные отсутствуют	данные отсутствуют
813	737	738	данные отсутствуют	данные отсутствуют	---	данные отсутствуют	данные отсутствуют
814	738	739	данные отсутствуют	данные отсутствуют	---	данные отсутствуют	данные отсутствуют
815	739	740	данные отсутствуют	данные отсутствуют	---	данные отсутствуют	данные отсутствуют
816	740	737	данные отсутствуют	данные отсутствуют	---	данные отсутствуют	данные отсутствуют
817	741	742	данные отсутствуют	данные отсутствуют	---	данные отсутствуют	данные отсутствуют
818	742	743	данные отсутствуют	данные отсутствуют	---	данные отсутствуют	данные отсутствуют
819	743	744	данные отсутствуют	данные отсутствуют	---	данные отсутствуют	данные отсутствуют
820	744	741	данные отсутствуют	данные отсутствуют	---	данные отсутствуют	данные отсутствуют
821	745	746	данные отсутствуют	данные отсутствуют	---	данные отсутствуют	данные отсутствуют
822	746	747	данные отсутствуют	данные отсутствуют	---	данные отсутствуют	данные отсутствуют
823	747	748	данные отсутствуют	данные отсутствуют	---	данные отсутствуют	данные отсутствуют

824	748	745	данные отсутствуют	данные отсутствуют	---	данные отсутствуют	данные отсутствуют
825	749	750	данные отсутствуют	данные отсутствуют	---	данные отсутствуют	данные отсутствуют

Государственный регистратор		ФГИС ЕГРН
полное наименование должности	подпись	инициалы, фамилия

М.П.

Выписка из Единого государственного реестра недвижимости об объекте недвижимости  
**Описание местоположения земельного участка**

<b>Земельный участок</b>			
(вид объекта недвижимости)			
Лист № __ Раздела <b>3.1</b>	Всего листов раздела <b>3.1</b> : __	Всего разделов: __	Всего листов выписки: __
<b>16.09.2021 № 99/2021/417699451</b>			
Кадастровый номер:		<b>38:31:000000:40</b>	

Описание местоположения границ земельного участка							
Номер п/п	Номер точки		Дирекционный угол	Горизонтальное проложение, м	Описание закрепления на местности	Кадастровые номера смежных участков	Сведения об адресах правообладателей смежных земельных участков
	начальная	конечная					
1	2	3	4	5	6	7	8
826	750	751	данные отсутствуют	данные отсутствуют	---	данные отсутствуют	данные отсутствуют
827	751	752	данные отсутствуют	данные отсутствуют	---	данные отсутствуют	данные отсутствуют
828	752	749	данные отсутствуют	данные отсутствуют	---	данные отсутствуют	данные отсутствуют
829	753	754	данные отсутствуют	данные отсутствуют	---	данные отсутствуют	данные отсутствуют
830	754	755	данные отсутствуют	данные отсутствуют	---	данные отсутствуют	данные отсутствуют
831	755	756	данные отсутствуют	данные отсутствуют	---	данные отсутствуют	данные отсутствуют
832	756	753	данные отсутствуют	данные отсутствуют	---	данные отсутствуют	данные отсутствуют
833	757	758	данные отсутствуют	данные отсутствуют	---	данные отсутствуют	данные отсутствуют
834	758	759	данные отсутствуют	данные отсутствуют	---	данные отсутствуют	данные отсутствуют
835	759	760	данные отсутствуют	данные отсутствуют	---	данные отсутствуют	данные отсутствуют
836	760	757	данные отсутствуют	данные отсутствуют	---	данные отсутствуют	данные отсутствуют
837	761	762	данные отсутствуют	данные отсутствуют	---	данные отсутствуют	данные отсутствуют
838	762	763	данные отсутствуют	данные отсутствуют	---	данные отсутствуют	данные отсутствуют



839	763	764	данные отсутствуют	данные отсутствуют	---	данные отсутствуют	данные отсутствуют
840	764	761	данные отсутствуют	данные отсутствуют	---	данные отсутствуют	данные отсутствуют

Государственный регистратор		ФГИС ЕГРН
полное наименование должности	подпись	инициалы, фамилия

М.П.

Выписка из Единого государственного реестра недвижимости об объекте недвижимости  
**Описание местоположения земельного участка**

<b>Земельный участок</b>			
(вид объекта недвижимости)			
Лист № __ Раздела <b>3.1</b>	Всего листов раздела <b>3.1</b> : __	Всего разделов: __	Всего листов выписки: __
<b>16.09.2021 № 99/2021/417699451</b>			
Кадастровый номер:		<b>38:31:000000:40</b>	

Описание местоположения границ земельного участка							
Номер п/п	Номер точки		Дирекционный угол	Горизонтальное проложение, м	Описание закрепления на местности	Кадастровые номера смежных участков	Сведения об адресах правообладателей смежных земельных участков
	начальная	конечная					
1	2	3	4	5	6	7	8
841	765	766	данные отсутствуют	данные отсутствуют	---	данные отсутствуют	данные отсутствуют
842	766	767	данные отсутствуют	данные отсутствуют	---	данные отсутствуют	данные отсутствуют
843	767	768	данные отсутствуют	данные отсутствуют	---	данные отсутствуют	данные отсутствуют
844	768	765	данные отсутствуют	данные отсутствуют	---	данные отсутствуют	данные отсутствуют
845	769	770	данные отсутствуют	данные отсутствуют	---	данные отсутствуют	данные отсутствуют
846	770	771	данные отсутствуют	данные отсутствуют	---	данные отсутствуют	данные отсутствуют
847	771	772	данные отсутствуют	данные отсутствуют	---	данные отсутствуют	данные отсутствуют
848	772	769	данные отсутствуют	данные отсутствуют	---	данные отсутствуют	данные отсутствуют
849	773	774	данные отсутствуют	данные отсутствуют	---	данные отсутствуют	данные отсутствуют
850	774	775	данные отсутствуют	данные отсутствуют	---	данные отсутствуют	данные отсутствуют
851	775	776	данные отсутствуют	данные отсутствуют	---	данные отсутствуют	данные отсутствуют
852	776	773	данные отсутствуют	данные отсутствуют	---	данные отсутствуют	данные отсутствуют
853	777	778	данные отсутствуют	данные отсутствуют	---	данные отсутствуют	данные отсутствуют

854	778	779	данные отсутствуют	данные отсутствуют	---	данные отсутствуют	данные отсутствуют
855	779	780	данные отсутствуют	данные отсутствуют	---	данные отсутствуют	данные отсутствуют

Государственный регистратор		ФГИС ЕГРН
полное наименование должности	подпись	инициалы, фамилия

М.П.

Выписка из Единого государственного реестра недвижимости об объекте недвижимости  
**Описание местоположения земельного участка**

<b>Земельный участок</b>			
(вид объекта недвижимости)			
Лист № __ Раздела <b>3.1</b>	Всего листов раздела <b>3.1</b> : __	Всего разделов: __	Всего листов выписки: __
<b>16.09.2021 № 99/2021/417699451</b>			
Кадастровый номер:		<b>38:31:000000:40</b>	

Описание местоположения границ земельного участка							
Номер п/п	Номер точки		Дирекционный угол	Горизонтальное проложение, м	Описание закрепления на местности	Кадастровые номера смежных участков	Сведения об адресах правообладателей смежных земельных участков
	начальная	конечная					
1	2	3	4	5	6	7	8
856	780	777	данные отсутствуют	данные отсутствуют	---	данные отсутствуют	данные отсутствуют
857	781	782	данные отсутствуют	данные отсутствуют	---	данные отсутствуют	данные отсутствуют
858	782	783	данные отсутствуют	данные отсутствуют	---	данные отсутствуют	данные отсутствуют
859	783	784	данные отсутствуют	данные отсутствуют	---	данные отсутствуют	данные отсутствуют
860	784	781	данные отсутствуют	данные отсутствуют	---	данные отсутствуют	данные отсутствуют
861	785	786	данные отсутствуют	данные отсутствуют	---	данные отсутствуют	данные отсутствуют
862	786	787	данные отсутствуют	данные отсутствуют	---	данные отсутствуют	данные отсутствуют
863	787	788	данные отсутствуют	данные отсутствуют	---	данные отсутствуют	данные отсутствуют
864	788	785	данные отсутствуют	данные отсутствуют	---	данные отсутствуют	данные отсутствуют
865	789	790	данные отсутствуют	данные отсутствуют	---	данные отсутствуют	данные отсутствуют
866	790	791	данные отсутствуют	данные отсутствуют	---	данные отсутствуют	данные отсутствуют
867	791	792	данные отсутствуют	данные отсутствуют	---	данные отсутствуют	данные отсутствуют
868	792	789	данные отсутствуют	данные отсутствуют	---	данные отсутствуют	данные отсутствуют

869	793	794	данные отсутствуют	данные отсутствуют	---	данные отсутствуют	данные отсутствуют
870	794	795	данные отсутствуют	данные отсутствуют	---	данные отсутствуют	данные отсутствуют

Государственный регистратор		ФГИС ЕГРН
полное наименование должности	подпись	инициалы, фамилия

М.П.

Выписка из Единого государственного реестра недвижимости об объекте недвижимости  
**Описание местоположения земельного участка**

<b>Земельный участок</b>			
(вид объекта недвижимости)			
Лист № __ Раздела <b>3.1</b>	Всего листов раздела <b>3.1</b> : __	Всего разделов: __	Всего листов выписки: __
<b>16.09.2021 № 99/2021/417699451</b>			
Кадастровый номер:		<b>38:31:000000:40</b>	

Описание местоположения границ земельного участка							
Номер п/п	Номер точки		Дирекционный угол	Горизонтальное проложение, м	Описание закрепления на местности	Кадастровые номера смежных участков	Сведения об адресах правообладателей смежных земельных участков
	начальная	конечная					
1	2	3	4	5	6	7	8
871	795	796	данные отсутствуют	данные отсутствуют	---	данные отсутствуют	данные отсутствуют
872	796	793	данные отсутствуют	данные отсутствуют	---	данные отсутствуют	данные отсутствуют
873	797	798	данные отсутствуют	данные отсутствуют	---	данные отсутствуют	данные отсутствуют
874	798	799	данные отсутствуют	данные отсутствуют	---	данные отсутствуют	данные отсутствуют
875	799	800	данные отсутствуют	данные отсутствуют	---	данные отсутствуют	данные отсутствуют
876	800	797	данные отсутствуют	данные отсутствуют	---	данные отсутствуют	данные отсутствуют
877	801	802	данные отсутствуют	данные отсутствуют	---	данные отсутствуют	данные отсутствуют
878	802	803	данные отсутствуют	данные отсутствуют	---	данные отсутствуют	данные отсутствуют
879	803	804	данные отсутствуют	данные отсутствуют	---	данные отсутствуют	данные отсутствуют
880	804	801	данные отсутствуют	данные отсутствуют	---	данные отсутствуют	данные отсутствуют
881	805	806	данные отсутствуют	данные отсутствуют	---	данные отсутствуют	данные отсутствуют
882	806	807	данные отсутствуют	данные отсутствуют	---	данные отсутствуют	данные отсутствуют
883	807	808	данные отсутствуют	данные отсутствуют	---	данные отсутствуют	данные отсутствуют

884	808	805	данные отсутствуют	данные отсутствуют	---	данные отсутствуют	данные отсутствуют
885	809	810	данные отсутствуют	данные отсутствуют	---	данные отсутствуют	данные отсутствуют

Государственный регистратор		ФГИС ЕГРН
полное наименование должности	подпись	инициалы, фамилия

М.П.

Выписка из Единого государственного реестра недвижимости об объекте недвижимости  
**Описание местоположения земельного участка**

<b>Земельный участок</b>			
(вид объекта недвижимости)			
Лист № __ Раздела <b>3.1</b>	Всего листов раздела <b>3.1</b> : __	Всего разделов: __	Всего листов выписки: __
<b>16.09.2021 № 99/2021/417699451</b>			
Кадастровый номер:		<b>38:31:000000:40</b>	

Описание местоположения границ земельного участка							
Номер п/п	Номер точки		Дирекционный угол	Горизонтальное проложение, м	Описание закрепления на местности	Кадастровые номера смежных участков	Сведения об адресах правообладателей смежных земельных участков
	начальная	конечная					
1	2	3	4	5	6	7	8
886	810	811	данные отсутствуют	данные отсутствуют	---	данные отсутствуют	данные отсутствуют
887	811	812	данные отсутствуют	данные отсутствуют	---	данные отсутствуют	данные отсутствуют
888	812	809	данные отсутствуют	данные отсутствуют	---	данные отсутствуют	данные отсутствуют
889	813	814	данные отсутствуют	данные отсутствуют	---	данные отсутствуют	данные отсутствуют
890	814	815	данные отсутствуют	данные отсутствуют	---	данные отсутствуют	данные отсутствуют
891	815	816	данные отсутствуют	данные отсутствуют	---	данные отсутствуют	данные отсутствуют
892	816	813	данные отсутствуют	данные отсутствуют	---	данные отсутствуют	данные отсутствуют
893	817	818	данные отсутствуют	данные отсутствуют	---	данные отсутствуют	данные отсутствуют
894	818	819	данные отсутствуют	данные отсутствуют	---	данные отсутствуют	данные отсутствуют
895	819	820	данные отсутствуют	данные отсутствуют	---	данные отсутствуют	данные отсутствуют
896	820	817	данные отсутствуют	данные отсутствуют	---	данные отсутствуют	данные отсутствуют
897	821	822	данные отсутствуют	данные отсутствуют	---	данные отсутствуют	данные отсутствуют
898	822	823	данные отсутствуют	данные отсутствуют	---	данные отсутствуют	данные отсутствуют



899	823	824	данные отсутствуют	данные отсутствуют	---	данные отсутствуют	данные отсутствуют
900	824	821	данные отсутствуют	данные отсутствуют	---	данные отсутствуют	данные отсутствуют

Государственный регистратор		ФГИС ЕГРН
полное наименование должности	подпись	инициалы, фамилия

М.П.

Выписка из Единого государственного реестра недвижимости об объекте недвижимости  
**Описание местоположения земельного участка**

<b>Земельный участок</b>			
(вид объекта недвижимости)			
Лист № __ Раздела <b>3.1</b>	Всего листов раздела <b>3.1</b> : __	Всего разделов: __	Всего листов выписки: __
<b>16.09.2021 № 99/2021/417699451</b>			
Кадастровый номер:		<b>38:31:000000:40</b>	

Описание местоположения границ земельного участка							
Номер п/п	Номер точки		Дирекционный угол	Горизонтальное проложение, м	Описание закрепления на местности	Кадастровые номера смежных участков	Сведения об адресах правообладателей смежных земельных участков
	начальная	конечная					
1	2	3	4	5	6	7	8
901	825	826	данные отсутствуют	данные отсутствуют	---	данные отсутствуют	данные отсутствуют
902	826	827	данные отсутствуют	данные отсутствуют	---	данные отсутствуют	данные отсутствуют
903	827	828	данные отсутствуют	данные отсутствуют	---	данные отсутствуют	данные отсутствуют
904	828	825	данные отсутствуют	данные отсутствуют	---	данные отсутствуют	данные отсутствуют
905	829	830	данные отсутствуют	данные отсутствуют	---	данные отсутствуют	данные отсутствуют
906	830	831	данные отсутствуют	данные отсутствуют	---	данные отсутствуют	данные отсутствуют
907	831	832	данные отсутствуют	данные отсутствуют	---	данные отсутствуют	данные отсутствуют
908	832	829	данные отсутствуют	данные отсутствуют	---	данные отсутствуют	данные отсутствуют
909	833	834	данные отсутствуют	данные отсутствуют	---	данные отсутствуют	данные отсутствуют
910	834	835	данные отсутствуют	данные отсутствуют	---	данные отсутствуют	данные отсутствуют
911	835	836	данные отсутствуют	данные отсутствуют	---	данные отсутствуют	данные отсутствуют
912	836	833	данные отсутствуют	данные отсутствуют	---	данные отсутствуют	данные отсутствуют
913	837	838	данные отсутствуют	данные отсутствуют	---	данные отсутствуют	данные отсутствуют

914	838	839	данные отсутствуют	данные отсутствуют	---	данные отсутствуют	данные отсутствуют
915	839	840	данные отсутствуют	данные отсутствуют	---	данные отсутствуют	данные отсутствуют

Государственный регистратор		ФГИС ЕГРН
полное наименование должности	подпись	инициалы, фамилия

М.П.

Выписка из Единого государственного реестра недвижимости об объекте недвижимости  
**Описание местоположения земельного участка**

<b>Земельный участок</b>			
(вид объекта недвижимости)			
Лист № __ Раздела <b>3.1</b>	Всего листов раздела <b>3.1</b> : __	Всего разделов: __	Всего листов выписки: __
<b>16.09.2021 № 99/2021/417699451</b>			
Кадастровый номер:		<b>38:31:000000:40</b>	

Описание местоположения границ земельного участка							
Номер п/п	Номер точки		Дирекционный угол	Горизонтальное проложение, м	Описание закрепления на местности	Кадастровые номера смежных участков	Сведения об адресах правообладателей смежных земельных участков
	начальная	конечная					
1	2	3	4	5	6	7	8
916	840	837	данные отсутствуют	данные отсутствуют	---	данные отсутствуют	данные отсутствуют
917	841	842	данные отсутствуют	данные отсутствуют	---	данные отсутствуют	данные отсутствуют
918	842	843	данные отсутствуют	данные отсутствуют	---	данные отсутствуют	данные отсутствуют
919	843	844	данные отсутствуют	данные отсутствуют	---	данные отсутствуют	данные отсутствуют
920	844	841	данные отсутствуют	данные отсутствуют	---	данные отсутствуют	данные отсутствуют
921	845	846	данные отсутствуют	данные отсутствуют	---	данные отсутствуют	данные отсутствуют
922	846	847	данные отсутствуют	данные отсутствуют	---	данные отсутствуют	данные отсутствуют
923	847	848	данные отсутствуют	данные отсутствуют	---	данные отсутствуют	данные отсутствуют
924	848	845	данные отсутствуют	данные отсутствуют	---	данные отсутствуют	данные отсутствуют
925	849	850	данные отсутствуют	данные отсутствуют	---	данные отсутствуют	данные отсутствуют
926	850	851	данные отсутствуют	данные отсутствуют	---	данные отсутствуют	данные отсутствуют
927	851	852	данные отсутствуют	данные отсутствуют	---	данные отсутствуют	данные отсутствуют
928	852	849	данные отсутствуют	данные отсутствуют	---	данные отсутствуют	данные отсутствуют

929	853	854	данные отсутствуют	данные отсутствуют	---	данные отсутствуют	данные отсутствуют
930	854	855	данные отсутствуют	данные отсутствуют	---	данные отсутствуют	данные отсутствуют

Государственный регистратор		ФГИС ЕГРН
полное наименование должности	подпись	инициалы, фамилия

М.П.

Выписка из Единого государственного реестра недвижимости об объекте недвижимости  
**Описание местоположения земельного участка**

<b>Земельный участок</b>			
(вид объекта недвижимости)			
Лист № __ Раздела <b>3.1</b>	Всего листов раздела <b>3.1</b> : __	Всего разделов: __	Всего листов выписки: __
<b>16.09.2021 № 99/2021/417699451</b>			
Кадастровый номер:		<b>38:31:000000:40</b>	

Описание местоположения границ земельного участка							
Номер п/п	Номер точки		Дирекционный угол	Горизонтальное проложение, м	Описание закрепления на местности	Кадастровые номера смежных участков	Сведения об адресах правообладателей смежных земельных участков
	начальная	конечная					
1	2	3	4	5	6	7	8
931	855	856	данные отсутствуют	данные отсутствуют	---	данные отсутствуют	данные отсутствуют
932	856	853	данные отсутствуют	данные отсутствуют	---	данные отсутствуют	данные отсутствуют
933	857	858	данные отсутствуют	данные отсутствуют	---	данные отсутствуют	данные отсутствуют
934	858	859	данные отсутствуют	данные отсутствуют	---	данные отсутствуют	данные отсутствуют
935	859	860	данные отсутствуют	данные отсутствуют	---	данные отсутствуют	данные отсутствуют
936	860	857	данные отсутствуют	данные отсутствуют	---	данные отсутствуют	данные отсутствуют
937	861	862	данные отсутствуют	данные отсутствуют	---	данные отсутствуют	данные отсутствуют
938	862	863	данные отсутствуют	данные отсутствуют	---	данные отсутствуют	данные отсутствуют
939	863	864	данные отсутствуют	данные отсутствуют	---	данные отсутствуют	данные отсутствуют
940	864	861	данные отсутствуют	данные отсутствуют	---	данные отсутствуют	данные отсутствуют
941	865	866	данные отсутствуют	данные отсутствуют	---	данные отсутствуют	данные отсутствуют
942	866	867	данные отсутствуют	данные отсутствуют	---	данные отсутствуют	данные отсутствуют
943	867	868	данные отсутствуют	данные отсутствуют	---	данные отсутствуют	данные отсутствуют

944	868	865	данные отсутствуют	данные отсутствуют	---	данные отсутствуют	данные отсутствуют
945	869	870	данные отсутствуют	данные отсутствуют	---	данные отсутствуют	данные отсутствуют

Государственный регистратор		ФГИС ЕГРН
полное наименование должности	подпись	инициалы, фамилия

М.П.

Выписка из Единого государственного реестра недвижимости об объекте недвижимости  
**Описание местоположения земельного участка**

<b>Земельный участок</b>			
(вид объекта недвижимости)			
Лист № __ Раздела <b>3.1</b>	Всего листов раздела <b>3.1</b> : __	Всего разделов: __	Всего листов выписки: __
<b>16.09.2021 № 99/2021/417699451</b>			
Кадастровый номер:		<b>38:31:000000:40</b>	

Описание местоположения границ земельного участка							
Номер п/п	Номер точки		Дирекционный угол	Горизонтальное проложение, м	Описание закрепления на местности	Кадастровые номера смежных участков	Сведения об адресах правообладателей смежных земельных участков
	начальная	конечная					
1	2	3	4	5	6	7	8
946	870	871	данные отсутствуют	данные отсутствуют	---	данные отсутствуют	данные отсутствуют
947	871	872	данные отсутствуют	данные отсутствуют	---	данные отсутствуют	данные отсутствуют
948	872	869	данные отсутствуют	данные отсутствуют	---	данные отсутствуют	данные отсутствуют
949	873	874	данные отсутствуют	данные отсутствуют	---	данные отсутствуют	данные отсутствуют
950	874	875	данные отсутствуют	данные отсутствуют	---	данные отсутствуют	данные отсутствуют
951	875	876	данные отсутствуют	данные отсутствуют	---	данные отсутствуют	данные отсутствуют
952	876	873	данные отсутствуют	данные отсутствуют	---	данные отсутствуют	данные отсутствуют
953	877	878	данные отсутствуют	данные отсутствуют	---	данные отсутствуют	данные отсутствуют
954	878	879	данные отсутствуют	данные отсутствуют	---	данные отсутствуют	данные отсутствуют
955	879	880	данные отсутствуют	данные отсутствуют	---	данные отсутствуют	данные отсутствуют
956	880	877	данные отсутствуют	данные отсутствуют	---	данные отсутствуют	данные отсутствуют
957	881	882	данные отсутствуют	данные отсутствуют	---	данные отсутствуют	данные отсутствуют
958	882	883	данные отсутствуют	данные отсутствуют	---	данные отсутствуют	данные отсутствуют



959	883	884	данные отсутствуют	данные отсутствуют	---	данные отсутствуют	данные отсутствуют
960	884	881	данные отсутствуют	данные отсутствуют	---	данные отсутствуют	данные отсутствуют

Государственный регистратор		ФГИС ЕГРН
полное наименование должности	подпись	инициалы, фамилия

М.П.

Выписка из Единого государственного реестра недвижимости об объекте недвижимости  
**Описание местоположения земельного участка**

<b>Земельный участок</b>			
(вид объекта недвижимости)			
Лист № __ Раздела <b>3.1</b>	Всего листов раздела <b>3.1</b> : __	Всего разделов: __	Всего листов выписки: __
<b>16.09.2021 № 99/2021/417699451</b>			
Кадастровый номер:		<b>38:31:000000:40</b>	

Описание местоположения границ земельного участка							
Номер п/п	Номер точки		Дирекционный угол	Горизонтальное проложение, м	Описание закрепления на местности	Кадастровые номера смежных участков	Сведения об адресах правообладателей смежных земельных участков
	начальная	конечная					
1	2	3	4	5	6	7	8
961	885	886	данные отсутствуют	данные отсутствуют	---	данные отсутствуют	данные отсутствуют
962	886	887	данные отсутствуют	данные отсутствуют	---	данные отсутствуют	данные отсутствуют
963	887	888	данные отсутствуют	данные отсутствуют	---	данные отсутствуют	данные отсутствуют
964	888	885	данные отсутствуют	данные отсутствуют	---	данные отсутствуют	данные отсутствуют
965	889	890	данные отсутствуют	данные отсутствуют	---	данные отсутствуют	данные отсутствуют
966	890	891	данные отсутствуют	данные отсутствуют	---	данные отсутствуют	данные отсутствуют
967	891	892	данные отсутствуют	данные отсутствуют	---	данные отсутствуют	данные отсутствуют
968	892	889	данные отсутствуют	данные отсутствуют	---	данные отсутствуют	данные отсутствуют
969	893	894	данные отсутствуют	данные отсутствуют	---	данные отсутствуют	данные отсутствуют
970	894	895	данные отсутствуют	данные отсутствуют	---	данные отсутствуют	данные отсутствуют
971	895	896	данные отсутствуют	данные отсутствуют	---	данные отсутствуют	данные отсутствуют
972	896	893	данные отсутствуют	данные отсутствуют	---	данные отсутствуют	данные отсутствуют
973	897	898	данные отсутствуют	данные отсутствуют	---	данные отсутствуют	данные отсутствуют

974	898	899	данные отсутствуют	данные отсутствуют	---	данные отсутствуют	данные отсутствуют
975	899	900	данные отсутствуют	данные отсутствуют	---	данные отсутствуют	данные отсутствуют

Государственный регистратор		ФГИС ЕГРН
полное наименование должности	подпись	инициалы, фамилия

М.П.

Выписка из Единого государственного реестра недвижимости об объекте недвижимости  
**Описание местоположения земельного участка**

<b>Земельный участок</b>			
(вид объекта недвижимости)			
Лист № __ Раздела <b>3.1</b>	Всего листов раздела <b>3.1</b> : __	Всего разделов: __	Всего листов выписки: __
<b>16.09.2021 № 99/2021/417699451</b>			
Кадастровый номер:		<b>38:31:000000:40</b>	

Описание местоположения границ земельного участка							
Номер п/п	Номер точки		Дирекционный угол	Горизонтальное проложение, м	Описание закрепления на местности	Кадастровые номера смежных участков	Сведения об адресах правообладателей смежных земельных участков
	начальная	конечная					
1	2	3	4	5	6	7	8
976	900	897	данные отсутствуют	данные отсутствуют	---	данные отсутствуют	данные отсутствуют
977	901	902	данные отсутствуют	данные отсутствуют	---	данные отсутствуют	данные отсутствуют
978	902	903	данные отсутствуют	данные отсутствуют	---	данные отсутствуют	данные отсутствуют
979	903	904	данные отсутствуют	данные отсутствуют	---	данные отсутствуют	данные отсутствуют
980	904	901	данные отсутствуют	данные отсутствуют	---	данные отсутствуют	данные отсутствуют
981	905	906	данные отсутствуют	данные отсутствуют	---	данные отсутствуют	данные отсутствуют
982	906	907	данные отсутствуют	данные отсутствуют	---	данные отсутствуют	данные отсутствуют
983	907	908	данные отсутствуют	данные отсутствуют	---	данные отсутствуют	данные отсутствуют
984	908	905	данные отсутствуют	данные отсутствуют	---	данные отсутствуют	данные отсутствуют
985	909	910	данные отсутствуют	данные отсутствуют	---	данные отсутствуют	данные отсутствуют
986	910	911	данные отсутствуют	данные отсутствуют	---	данные отсутствуют	данные отсутствуют
987	911	912	данные отсутствуют	данные отсутствуют	---	данные отсутствуют	данные отсутствуют
988	912	909	данные отсутствуют	данные отсутствуют	---	данные отсутствуют	данные отсутствуют

989	913	914	данные отсутствуют	данные отсутствуют	---	данные отсутствуют	данные отсутствуют
990	914	915	данные отсутствуют	данные отсутствуют	---	данные отсутствуют	данные отсутствуют

Государственный регистратор		ФГИС ЕГРН
полное наименование должности	подпись	инициалы, фамилия

М.П.

Выписка из Единого государственного реестра недвижимости об объекте недвижимости  
**Описание местоположения земельного участка**

<b>Земельный участок</b>			
(вид объекта недвижимости)			
Лист № __ Раздела <b>3.1</b>	Всего листов раздела <b>3.1</b> : __	Всего разделов: __	Всего листов выписки: __
<b>16.09.2021 № 99/2021/417699451</b>			
Кадастровый номер:		<b>38:31:000000:40</b>	

Описание местоположения границ земельного участка							
Номер п/п	Номер точки		Дирекционный угол	Горизонтальное проложение, м	Описание закрепления на местности	Кадастровые номера смежных участков	Сведения об адресах правообладателей смежных земельных участков
	начальная	конечная					
1	2	3	4	5	6	7	8
991	915	916	данные отсутствуют	данные отсутствуют	---	данные отсутствуют	данные отсутствуют
992	916	913	данные отсутствуют	данные отсутствуют	---	данные отсутствуют	данные отсутствуют
993	917	918	данные отсутствуют	данные отсутствуют	---	данные отсутствуют	данные отсутствуют
994	918	919	данные отсутствуют	данные отсутствуют	---	данные отсутствуют	данные отсутствуют
995	919	920	данные отсутствуют	данные отсутствуют	---	данные отсутствуют	данные отсутствуют
996	920	917	данные отсутствуют	данные отсутствуют	---	данные отсутствуют	данные отсутствуют
997	921	922	данные отсутствуют	данные отсутствуют	---	данные отсутствуют	данные отсутствуют
998	922	923	данные отсутствуют	данные отсутствуют	---	данные отсутствуют	данные отсутствуют
999	923	924	данные отсутствуют	данные отсутствуют	---	данные отсутствуют	данные отсутствуют
1000	924	921	данные отсутствуют	данные отсутствуют	---	данные отсутствуют	данные отсутствуют
1001	925	926	данные отсутствуют	данные отсутствуют	---	данные отсутствуют	данные отсутствуют
1002	926	927	данные отсутствуют	данные отсутствуют	---	данные отсутствуют	данные отсутствуют
1003	927	928	данные отсутствуют	данные отсутствуют	---	данные отсутствуют	данные отсутствуют

1004	928	925	данные отсутствуют	данные отсутствуют	---	данные отсутствуют	данные отсутствуют
1005	929	930	данные отсутствуют	данные отсутствуют	---	данные отсутствуют	данные отсутствуют

Государственный регистратор		ФГИС ЕГРН
полное наименование должности	подпись	инициалы, фамилия

М.П.

Выписка из Единого государственного реестра недвижимости об объекте недвижимости  
**Описание местоположения земельного участка**

<b>Земельный участок</b>			
(вид объекта недвижимости)			
Лист № __ Раздела <b>3.1</b>	Всего листов раздела <b>3.1</b> : __	Всего разделов: __	Всего листов выписки: __
<b>16.09.2021 № 99/2021/417699451</b>			
Кадастровый номер:		<b>38:31:000000:40</b>	

Описание местоположения границ земельного участка							
Номер п/п	Номер точки		Дирекционный угол	Горизонтальное проложение, м	Описание закрепления на местности	Кадастровые номера смежных участков	Сведения об адресах правообладателей смежных земельных участков
	начальная	конечная					
1	2	3	4	5	6	7	8
1006	930	931	данные отсутствуют	данные отсутствуют	---	данные отсутствуют	данные отсутствуют
1007	931	932	данные отсутствуют	данные отсутствуют	---	данные отсутствуют	данные отсутствуют
1008	932	929	данные отсутствуют	данные отсутствуют	---	данные отсутствуют	данные отсутствуют
1009	933	934	данные отсутствуют	данные отсутствуют	---	данные отсутствуют	данные отсутствуют
1010	934	935	данные отсутствуют	данные отсутствуют	---	данные отсутствуют	данные отсутствуют
1011	935	936	данные отсутствуют	данные отсутствуют	---	данные отсутствуют	данные отсутствуют
1012	936	933	данные отсутствуют	данные отсутствуют	---	данные отсутствуют	данные отсутствуют
1013	937	938	данные отсутствуют	данные отсутствуют	---	данные отсутствуют	данные отсутствуют
1014	938	939	данные отсутствуют	данные отсутствуют	---	данные отсутствуют	данные отсутствуют
1015	939	940	данные отсутствуют	данные отсутствуют	---	данные отсутствуют	данные отсутствуют
1016	940	937	данные отсутствуют	данные отсутствуют	---	данные отсутствуют	данные отсутствуют
1017	941	942	данные отсутствуют	данные отсутствуют	---	данные отсутствуют	данные отсутствуют
1018	942	943	данные отсутствуют	данные отсутствуют	---	данные отсутствуют	данные отсутствуют



1019	943	944	данные отсутствуют	данные отсутствуют	---	данные отсутствуют	данные отсутствуют
1020	944	941	данные отсутствуют	данные отсутствуют	---	данные отсутствуют	данные отсутствуют

Государственный регистратор		ФГИС ЕГРН
полное наименование должности	подпись	инициалы, фамилия

М.П.

Выписка из Единого государственного реестра недвижимости об объекте недвижимости  
**Описание местоположения земельного участка**

<b>Земельный участок</b>			
(вид объекта недвижимости)			
Лист № __ Раздела <b>3.1</b>	Всего листов раздела <b>3.1</b> : __	Всего разделов: __	Всего листов выписки: __
<b>16.09.2021 № 99/2021/417699451</b>			
Кадастровый номер:		<b>38:31:000000:40</b>	

Описание местоположения границ земельного участка							
Номер п/п	Номер точки		Дирекционный угол	Горизонтальное проложение, м	Описание закрепления на местности	Кадастровые номера смежных участков	Сведения об адресах правообладателей смежных земельных участков
	начальная	конечная					
1	2	3	4	5	6	7	8
1021	945	946	данные отсутствуют	данные отсутствуют	---	данные отсутствуют	данные отсутствуют
1022	946	947	данные отсутствуют	данные отсутствуют	---	данные отсутствуют	данные отсутствуют
1023	947	948	данные отсутствуют	данные отсутствуют	---	данные отсутствуют	данные отсутствуют
1024	948	945	данные отсутствуют	данные отсутствуют	---	данные отсутствуют	данные отсутствуют
1025	949	950	данные отсутствуют	данные отсутствуют	---	данные отсутствуют	данные отсутствуют
1026	950	951	данные отсутствуют	данные отсутствуют	---	данные отсутствуют	данные отсутствуют
1027	951	952	данные отсутствуют	данные отсутствуют	---	данные отсутствуют	данные отсутствуют
1028	952	949	данные отсутствуют	данные отсутствуют	---	данные отсутствуют	данные отсутствуют
1029	953	954	данные отсутствуют	данные отсутствуют	---	данные отсутствуют	данные отсутствуют
1030	954	955	данные отсутствуют	данные отсутствуют	---	данные отсутствуют	данные отсутствуют
1031	955	956	данные отсутствуют	данные отсутствуют	---	данные отсутствуют	данные отсутствуют
1032	956	953	данные отсутствуют	данные отсутствуют	---	данные отсутствуют	данные отсутствуют
1033	957	958	данные отсутствуют	данные отсутствуют	---	данные отсутствуют	данные отсутствуют

1034	958	959	данные отсутствуют	данные отсутствуют	---	данные отсутствуют	данные отсутствуют
1035	959	960	данные отсутствуют	данные отсутствуют	---	данные отсутствуют	данные отсутствуют

Государственный регистратор		ФГИС ЕГРН
полное наименование должности	подпись	инициалы, фамилия

М.П.

Выписка из Единого государственного реестра недвижимости об объекте недвижимости  
**Описание местоположения земельного участка**

<b>Земельный участок</b>			
(вид объекта недвижимости)			
Лист № __ Раздела <b>3.1</b>	Всего листов раздела <b>3.1</b> : __	Всего разделов: __	Всего листов выписки: __
<b>16.09.2021 № 99/2021/417699451</b>			
Кадастровый номер:		<b>38:31:000000:40</b>	

Описание местоположения границ земельного участка							
Номер п/п	Номер точки		Дирекционный угол	Горизонтальное проложение, м	Описание закрепления на местности	Кадастровые номера смежных участков	Сведения об адресах правообладателей смежных земельных участков
	начальная	конечная					
1	2	3	4	5	6	7	8
1036	960	957	данные отсутствуют	данные отсутствуют	---	данные отсутствуют	данные отсутствуют
1037	961	962	данные отсутствуют	данные отсутствуют	---	данные отсутствуют	данные отсутствуют
1038	962	963	данные отсутствуют	данные отсутствуют	---	данные отсутствуют	данные отсутствуют
1039	963	964	данные отсутствуют	данные отсутствуют	---	данные отсутствуют	данные отсутствуют
1040	964	961	данные отсутствуют	данные отсутствуют	---	данные отсутствуют	данные отсутствуют
1041	965	966	данные отсутствуют	данные отсутствуют	---	данные отсутствуют	данные отсутствуют
1042	966	967	данные отсутствуют	данные отсутствуют	---	данные отсутствуют	данные отсутствуют
1043	967	968	данные отсутствуют	данные отсутствуют	---	данные отсутствуют	данные отсутствуют
1044	968	965	данные отсутствуют	данные отсутствуют	---	данные отсутствуют	данные отсутствуют
1045	969	970	данные отсутствуют	данные отсутствуют	---	данные отсутствуют	данные отсутствуют
1046	970	971	данные отсутствуют	данные отсутствуют	---	данные отсутствуют	данные отсутствуют
1047	971	972	данные отсутствуют	данные отсутствуют	---	данные отсутствуют	данные отсутствуют
1048	972	969	данные отсутствуют	данные отсутствуют	---	данные отсутствуют	данные отсутствуют

1049	973	974	данные отсутствуют	данные отсутствуют	---	данные отсутствуют	данные отсутствуют
1050	974	975	данные отсутствуют	данные отсутствуют	---	данные отсутствуют	данные отсутствуют

Государственный регистратор		ФГИС ЕГРН
полное наименование должности	подпись	инициалы, фамилия

М.П.

Выписка из Единого государственного реестра недвижимости об объекте недвижимости  
**Описание местоположения земельного участка**

<b>Земельный участок</b>			
(вид объекта недвижимости)			
Лист № __ Раздела <b>3.1</b>	Всего листов раздела <b>3.1</b> : __	Всего разделов: __	Всего листов выписки: __
<b>16.09.2021 № 99/2021/417699451</b>			
Кадастровый номер:		<b>38:31:000000:40</b>	

Описание местоположения границ земельного участка							
Номер п/п	Номер точки		Дирекционный угол	Горизонтальное проложение, м	Описание закрепления на местности	Кадастровые номера смежных участков	Сведения об адресах правообладателей смежных земельных участков
	начальная	конечная					
1	2	3	4	5	6	7	8
1051	975	976	данные отсутствуют	данные отсутствуют	---	данные отсутствуют	данные отсутствуют
1052	976	973	данные отсутствуют	данные отсутствуют	---	данные отсутствуют	данные отсутствуют
1053	977	978	данные отсутствуют	данные отсутствуют	---	данные отсутствуют	данные отсутствуют
1054	978	979	данные отсутствуют	данные отсутствуют	---	данные отсутствуют	данные отсутствуют
1055	979	980	данные отсутствуют	данные отсутствуют	---	данные отсутствуют	данные отсутствуют
1056	980	977	данные отсутствуют	данные отсутствуют	---	данные отсутствуют	данные отсутствуют
1057	981	982	данные отсутствуют	данные отсутствуют	---	данные отсутствуют	данные отсутствуют
1058	982	983	данные отсутствуют	данные отсутствуют	---	данные отсутствуют	данные отсутствуют
1059	983	984	данные отсутствуют	данные отсутствуют	---	данные отсутствуют	данные отсутствуют
1060	984	981	данные отсутствуют	данные отсутствуют	---	данные отсутствуют	данные отсутствуют
1061	985	986	данные отсутствуют	данные отсутствуют	---	данные отсутствуют	данные отсутствуют
1062	986	987	данные отсутствуют	данные отсутствуют	---	данные отсутствуют	данные отсутствуют
1063	987	988	данные отсутствуют	данные отсутствуют	---	данные отсутствуют	данные отсутствуют

1064	988	985	данные отсутствуют	данные отсутствуют	---	данные отсутствуют	данные отсутствуют
1065	989	990	данные отсутствуют	данные отсутствуют	---	данные отсутствуют	данные отсутствуют

Государственный регистратор		ФГИС ЕГРН
полное наименование должности	подпись	инициалы, фамилия

М.П.

Выписка из Единого государственного реестра недвижимости об объекте недвижимости  
**Описание местоположения земельного участка**

<b>Земельный участок</b>			
(вид объекта недвижимости)			
Лист № __ Раздела <b>3.1</b>	Всего листов раздела <b>3.1</b> : __	Всего разделов: __	Всего листов выписки: __
<b>16.09.2021 № 99/2021/417699451</b>			
Кадастровый номер:		<b>38:31:000000:40</b>	

Описание местоположения границ земельного участка							
Номер п/п	Номер точки		Дирекционный угол	Горизонтальное проложение, м	Описание закрепления на местности	Кадастровые номера смежных участков	Сведения об адресах правообладателей смежных земельных участков
	начальная	конечная					
1	2	3	4	5	6	7	8
1066	990	991	данные отсутствуют	данные отсутствуют	---	данные отсутствуют	данные отсутствуют
1067	991	992	данные отсутствуют	данные отсутствуют	---	данные отсутствуют	данные отсутствуют
1068	992	989	данные отсутствуют	данные отсутствуют	---	данные отсутствуют	данные отсутствуют
1069	993	994	данные отсутствуют	данные отсутствуют	---	данные отсутствуют	данные отсутствуют
1070	994	995	данные отсутствуют	данные отсутствуют	---	данные отсутствуют	данные отсутствуют
1071	995	996	данные отсутствуют	данные отсутствуют	---	данные отсутствуют	данные отсутствуют
1072	996	993	данные отсутствуют	данные отсутствуют	---	данные отсутствуют	данные отсутствуют
1073	997	998	данные отсутствуют	данные отсутствуют	---	данные отсутствуют	данные отсутствуют
1074	998	999	данные отсутствуют	данные отсутствуют	---	данные отсутствуют	данные отсутствуют
1075	999	1000	данные отсутствуют	данные отсутствуют	---	данные отсутствуют	данные отсутствуют
1076	1000	997	данные отсутствуют	данные отсутствуют	---	данные отсутствуют	данные отсутствуют
1077	1001	1002	данные отсутствуют	данные отсутствуют	---	данные отсутствуют	данные отсутствуют
1078	1002	1003	данные отсутствуют	данные отсутствуют	---	данные отсутствуют	данные отсутствуют



1079	1003	1004	данные отсутствуют	данные отсутствуют	---	данные отсутствуют	данные отсутствуют
1080	1004	1001	данные отсутствуют	данные отсутствуют	---	данные отсутствуют	данные отсутствуют

Государственный регистратор		ФГИС ЕГРН
полное наименование должности	подпись	инициалы, фамилия

М.П.

Выписка из Единого государственного реестра недвижимости об объекте недвижимости  
**Описание местоположения земельного участка**

<b>Земельный участок</b>			
(вид объекта недвижимости)			
Лист № __ Раздела <b>3.1</b>	Всего листов раздела <b>3.1</b> : __	Всего разделов: __	Всего листов выписки: __
<b>16.09.2021 № 99/2021/417699451</b>			
Кадастровый номер:		<b>38:31:000000:40</b>	

Описание местоположения границ земельного участка							
Номер п/п	Номер точки		Дирекционный угол	Горизонтальное проложение, м	Описание закрепления на местности	Кадастровые номера смежных участков	Сведения об адресах правообладателей смежных земельных участков
	начальная	конечная					
1	2	3	4	5	6	7	8
1081	1005	1006	данные отсутствуют	данные отсутствуют	---	данные отсутствуют	данные отсутствуют
1082	1006	1007	данные отсутствуют	данные отсутствуют	---	данные отсутствуют	данные отсутствуют
1083	1007	1008	данные отсутствуют	данные отсутствуют	---	данные отсутствуют	данные отсутствуют
1084	1008	1005	данные отсутствуют	данные отсутствуют	---	данные отсутствуют	данные отсутствуют
1085	1009	1010	данные отсутствуют	данные отсутствуют	---	данные отсутствуют	данные отсутствуют
1086	1010	1011	данные отсутствуют	данные отсутствуют	---	данные отсутствуют	данные отсутствуют
1087	1011	1012	данные отсутствуют	данные отсутствуют	---	данные отсутствуют	данные отсутствуют
1088	1012	1009	данные отсутствуют	данные отсутствуют	---	данные отсутствуют	данные отсутствуют
1089	1013	1014	данные отсутствуют	данные отсутствуют	---	данные отсутствуют	данные отсутствуют
1090	1014	1015	данные отсутствуют	данные отсутствуют	---	данные отсутствуют	данные отсутствуют
1091	1015	1016	данные отсутствуют	данные отсутствуют	---	данные отсутствуют	данные отсутствуют
1092	1016	1013	данные отсутствуют	данные отсутствуют	---	данные отсутствуют	данные отсутствуют
1093	1017	1018	данные отсутствуют	данные отсутствуют	---	данные отсутствуют	данные отсутствуют

1094	1018	1019	данные отсутствуют	данные отсутствуют	---	данные отсутствуют	данные отсутствуют
1095	1019	1020	данные отсутствуют	данные отсутствуют	---	данные отсутствуют	данные отсутствуют

Государственный регистратор		ФГИС ЕГРН
полное наименование должности	подпись	инициалы, фамилия

М.П.

Выписка из Единого государственного реестра недвижимости об объекте недвижимости  
**Описание местоположения земельного участка**

<b>Земельный участок</b>			
(вид объекта недвижимости)			
Лист № __ Раздела <b>3.1</b>	Всего листов раздела <b>3.1</b> : __	Всего разделов: __	Всего листов выписки: __
<b>16.09.2021 № 99/2021/417699451</b>			
Кадастровый номер:		<b>38:31:000000:40</b>	

Описание местоположения границ земельного участка							
Номер п/п	Номер точки		Дирекционный угол	Горизонтальное проложение, м	Описание закрепления на местности	Кадастровые номера смежных участков	Сведения об адресах правообладателей смежных земельных участков
	начальная	конечная					
1	2	3	4	5	6	7	8
1096	1020	1017	данные отсутствуют	данные отсутствуют	---	данные отсутствуют	данные отсутствуют
1097	1021	1022	данные отсутствуют	данные отсутствуют	---	данные отсутствуют	данные отсутствуют
1098	1022	1023	данные отсутствуют	данные отсутствуют	---	данные отсутствуют	данные отсутствуют
1099	1023	1024	данные отсутствуют	данные отсутствуют	---	данные отсутствуют	данные отсутствуют
1100	1024	1021	данные отсутствуют	данные отсутствуют	---	данные отсутствуют	данные отсутствуют
1101	1025	1026	данные отсутствуют	данные отсутствуют	---	данные отсутствуют	данные отсутствуют
1102	1026	1027	данные отсутствуют	данные отсутствуют	---	данные отсутствуют	данные отсутствуют
1103	1027	1028	данные отсутствуют	данные отсутствуют	---	данные отсутствуют	данные отсутствуют
1104	1028	1025	данные отсутствуют	данные отсутствуют	---	данные отсутствуют	данные отсутствуют
1105	1029	1030	данные отсутствуют	данные отсутствуют	---	данные отсутствуют	данные отсутствуют
1106	1030	1031	данные отсутствуют	данные отсутствуют	---	данные отсутствуют	данные отсутствуют
1107	1031	1032	данные отсутствуют	данные отсутствуют	---	данные отсутствуют	данные отсутствуют
1108	1032	1029	данные отсутствуют	данные отсутствуют	---	данные отсутствуют	данные отсутствуют

1109	1033	1034	данные отсутствуют	данные отсутствуют	---	данные отсутствуют	данные отсутствуют
1110	1034	1035	данные отсутствуют	данные отсутствуют	---	данные отсутствуют	данные отсутствуют

Государственный регистратор		ФГИС ЕГРН
полное наименование должности	подпись	инициалы, фамилия

М.П.

Выписка из Единого государственного реестра недвижимости об объекте недвижимости  
**Описание местоположения земельного участка**

<b>Земельный участок</b>			
(вид объекта недвижимости)			
Лист № __ Раздела <b>3.1</b>	Всего листов раздела <b>3.1</b> : __	Всего разделов: __	Всего листов выписки: __
<b>16.09.2021 № 99/2021/417699451</b>			
Кадастровый номер:		<b>38:31:000000:40</b>	

Описание местоположения границ земельного участка							
Номер п/п	Номер точки		Дирекционный угол	Горизонтальное проложение, м	Описание закрепления на местности	Кадастровые номера смежных участков	Сведения об адресах правообладателей смежных земельных участков
	начальная	конечная					
1	2	3	4	5	6	7	8
1111	1035	1036	данные отсутствуют	данные отсутствуют	---	данные отсутствуют	данные отсутствуют
1112	1036	1033	данные отсутствуют	данные отсутствуют	---	данные отсутствуют	данные отсутствуют
1113	1037	1038	данные отсутствуют	данные отсутствуют	---	данные отсутствуют	данные отсутствуют
1114	1038	1039	данные отсутствуют	данные отсутствуют	---	данные отсутствуют	данные отсутствуют
1115	1039	1040	данные отсутствуют	данные отсутствуют	---	данные отсутствуют	данные отсутствуют
1116	1040	1037	данные отсутствуют	данные отсутствуют	---	данные отсутствуют	данные отсутствуют
1117	1041	1042	данные отсутствуют	данные отсутствуют	---	данные отсутствуют	данные отсутствуют
1118	1042	1043	данные отсутствуют	данные отсутствуют	---	данные отсутствуют	данные отсутствуют
1119	1043	1044	данные отсутствуют	данные отсутствуют	---	данные отсутствуют	данные отсутствуют
1120	1044	1041	данные отсутствуют	данные отсутствуют	---	данные отсутствуют	данные отсутствуют
1121	1045	1046	данные отсутствуют	данные отсутствуют	---	данные отсутствуют	данные отсутствуют
1122	1046	1047	данные отсутствуют	данные отсутствуют	---	данные отсутствуют	данные отсутствуют
1123	1047	1048	данные отсутствуют	данные отсутствуют	---	данные отсутствуют	данные отсутствуют

1124	1048	1045	данные отсутствуют	данные отсутствуют	---	данные отсутствуют	данные отсутствуют
1125	1049	1050	данные отсутствуют	данные отсутствуют	---	данные отсутствуют	данные отсутствуют

Государственный регистратор		ФГИС ЕГРН
полное наименование должности	подпись	инициалы, фамилия

М.П.

Выписка из Единого государственного реестра недвижимости об объекте недвижимости  
**Описание местоположения земельного участка**

<b>Земельный участок</b>			
(вид объекта недвижимости)			
Лист № __ Раздела <b>3.1</b>	Всего листов раздела <b>3.1</b> : __	Всего разделов: __	Всего листов выписки: __
<b>16.09.2021 № 99/2021/417699451</b>			
Кадастровый номер:		<b>38:31:000000:40</b>	

Описание местоположения границ земельного участка							
Номер п/п	Номер точки		Дирекционный угол	Горизонтальное проложение, м	Описание закрепления на местности	Кадастровые номера смежных участков	Сведения об адресах правообладателей смежных земельных участков
	начальная	конечная					
1	2	3	4	5	6	7	8
1126	1050	1051	данные отсутствуют	данные отсутствуют	---	данные отсутствуют	данные отсутствуют
1127	1051	1052	данные отсутствуют	данные отсутствуют	---	данные отсутствуют	данные отсутствуют
1128	1052	1049	данные отсутствуют	данные отсутствуют	---	данные отсутствуют	данные отсутствуют
1129	1053	1054	данные отсутствуют	данные отсутствуют	---	данные отсутствуют	данные отсутствуют
1130	1054	1055	данные отсутствуют	данные отсутствуют	---	данные отсутствуют	данные отсутствуют
1131	1055	1056	данные отсутствуют	данные отсутствуют	---	данные отсутствуют	данные отсутствуют
1132	1056	1053	данные отсутствуют	данные отсутствуют	---	данные отсутствуют	данные отсутствуют
1133	1057	1058	данные отсутствуют	данные отсутствуют	---	данные отсутствуют	данные отсутствуют
1134	1058	1059	данные отсутствуют	данные отсутствуют	---	данные отсутствуют	данные отсутствуют
1135	1059	1060	данные отсутствуют	данные отсутствуют	---	данные отсутствуют	данные отсутствуют
1136	1060	1057	данные отсутствуют	данные отсутствуют	---	данные отсутствуют	данные отсутствуют
1137	1061	1062	данные отсутствуют	данные отсутствуют	---	данные отсутствуют	данные отсутствуют
1138	1062	1063	данные отсутствуют	данные отсутствуют	---	данные отсутствуют	данные отсутствуют



1139	1063	1064	данные отсутствуют	данные отсутствуют	---	данные отсутствуют	данные отсутствуют
1140	1064	1061	данные отсутствуют	данные отсутствуют	---	данные отсутствуют	данные отсутствуют

Государственный регистратор		ФГИС ЕГРН
полное наименование должности	подпись	инициалы, фамилия

М.П.

Выписка из Единого государственного реестра недвижимости об объекте недвижимости  
**Описание местоположения земельного участка**

<b>Земельный участок</b>			
(вид объекта недвижимости)			
Лист № __ Раздела <b>3.1</b>	Всего листов раздела <b>3.1</b> : __	Всего разделов: __	Всего листов выписки: __
<b>16.09.2021 № 99/2021/417699451</b>			
Кадастровый номер:		<b>38:31:000000:40</b>	

Описание местоположения границ земельного участка							
Номер п/п	Номер точки		Дирекционный угол	Горизонтальное проложение, м	Описание закрепления на местности	Кадастровые номера смежных участков	Сведения об адресах правообладателей смежных земельных участков
	начальная	конечная					
1	2	3	4	5	6	7	8
1141	1065	1066	данные отсутствуют	данные отсутствуют	---	данные отсутствуют	данные отсутствуют
1142	1066	1067	данные отсутствуют	данные отсутствуют	---	данные отсутствуют	данные отсутствуют
1143	1067	1068	данные отсутствуют	данные отсутствуют	---	данные отсутствуют	данные отсутствуют
1144	1068	1065	данные отсутствуют	данные отсутствуют	---	данные отсутствуют	данные отсутствуют
1145	1069	1070	данные отсутствуют	данные отсутствуют	---	данные отсутствуют	данные отсутствуют
1146	1070	1071	данные отсутствуют	данные отсутствуют	---	данные отсутствуют	данные отсутствуют
1147	1071	1072	данные отсутствуют	данные отсутствуют	---	данные отсутствуют	данные отсутствуют
1148	1072	1069	данные отсутствуют	данные отсутствуют	---	данные отсутствуют	данные отсутствуют
1149	1073	1074	данные отсутствуют	данные отсутствуют	---	данные отсутствуют	данные отсутствуют
1150	1074	1075	данные отсутствуют	данные отсутствуют	---	данные отсутствуют	данные отсутствуют
1151	1075	1076	данные отсутствуют	данные отсутствуют	---	данные отсутствуют	данные отсутствуют
1152	1076	1073	данные отсутствуют	данные отсутствуют	---	данные отсутствуют	данные отсутствуют
1153	1077	1078	данные отсутствуют	данные отсутствуют	---	данные отсутствуют	данные отсутствуют

1154	1078	1079	данные отсутствуют	данные отсутствуют	---	данные отсутствуют	данные отсутствуют
1155	1079	1080	данные отсутствуют	данные отсутствуют	---	данные отсутствуют	данные отсутствуют

Государственный регистратор		ФГИС ЕГРН
полное наименование должности	подпись	инициалы, фамилия

М.П.

Выписка из Единого государственного реестра недвижимости об объекте недвижимости  
**Описание местоположения земельного участка**

<b>Земельный участок</b>			
(вид объекта недвижимости)			
Лист № __ Раздела <b>3.1</b>	Всего листов раздела <b>3.1</b> : __	Всего разделов: __	Всего листов выписки: __
<b>16.09.2021 № 99/2021/417699451</b>			
Кадастровый номер:		<b>38:31:000000:40</b>	

Описание местоположения границ земельного участка							
Номер п/п	Номер точки		Дирекционный угол	Горизонтальное проложение, м	Описание закрепления на местности	Кадастровые номера смежных участков	Сведения об адресах правообладателей смежных земельных участков
	начальная	конечная					
1	2	3	4	5	6	7	8
1156	1080	1077	данные отсутствуют	данные отсутствуют	---	данные отсутствуют	данные отсутствуют
1157	1081	1082	данные отсутствуют	данные отсутствуют	---	данные отсутствуют	данные отсутствуют
1158	1082	1083	данные отсутствуют	данные отсутствуют	---	данные отсутствуют	данные отсутствуют
1159	1083	1084	данные отсутствуют	данные отсутствуют	---	данные отсутствуют	данные отсутствуют
1160	1084	1081	данные отсутствуют	данные отсутствуют	---	данные отсутствуют	данные отсутствуют
1161	1085	1086	данные отсутствуют	данные отсутствуют	---	данные отсутствуют	данные отсутствуют
1162	1086	1087	данные отсутствуют	данные отсутствуют	---	данные отсутствуют	данные отсутствуют
1163	1087	1088	данные отсутствуют	данные отсутствуют	---	данные отсутствуют	данные отсутствуют
1164	1088	1085	данные отсутствуют	данные отсутствуют	---	данные отсутствуют	данные отсутствуют
1165	1089	1090	данные отсутствуют	данные отсутствуют	---	данные отсутствуют	данные отсутствуют
1166	1090	1091	данные отсутствуют	данные отсутствуют	---	данные отсутствуют	данные отсутствуют
1167	1091	1092	данные отсутствуют	данные отсутствуют	---	данные отсутствуют	данные отсутствуют
1168	1092	1089	данные отсутствуют	данные отсутствуют	---	данные отсутствуют	данные отсутствуют

1169	1093	1094	данные отсутствуют	данные отсутствуют	---	данные отсутствуют	данные отсутствуют
1170	1094	1095	данные отсутствуют	данные отсутствуют	---	данные отсутствуют	данные отсутствуют

Государственный регистратор		ФГИС ЕГРН
полное наименование должности	подпись	инициалы, фамилия

М.П.

Выписка из Единого государственного реестра недвижимости об объекте недвижимости  
**Описание местоположения земельного участка**

<b>Земельный участок</b>			
(вид объекта недвижимости)			
Лист № __ Раздела <b>3.1</b>	Всего листов раздела <b>3.1</b> : __	Всего разделов: __	Всего листов выписки: __
<b>16.09.2021 № 99/2021/417699451</b>			
Кадастровый номер:		<b>38:31:000000:40</b>	

Описание местоположения границ земельного участка							
Номер п/п	Номер точки		Дирекционный угол	Горизонтальное проложение, м	Описание закрепления на местности	Кадастровые номера смежных участков	Сведения об адресах правообладателей смежных земельных участков
	начальная	конечная					
1	2	3	4	5	6	7	8
1171	1095	1096	данные отсутствуют	данные отсутствуют	---	данные отсутствуют	данные отсутствуют
1172	1096	1093	данные отсутствуют	данные отсутствуют	---	данные отсутствуют	данные отсутствуют
1173	1097	1098	данные отсутствуют	данные отсутствуют	---	данные отсутствуют	данные отсутствуют
1174	1098	1099	данные отсутствуют	данные отсутствуют	---	данные отсутствуют	данные отсутствуют
1175	1099	1100	данные отсутствуют	данные отсутствуют	---	данные отсутствуют	данные отсутствуют
1176	1100	1097	данные отсутствуют	данные отсутствуют	---	данные отсутствуют	данные отсутствуют
1177	1101	1102	данные отсутствуют	данные отсутствуют	---	данные отсутствуют	данные отсутствуют
1178	1102	1103	данные отсутствуют	данные отсутствуют	---	данные отсутствуют	данные отсутствуют
1179	1103	1104	данные отсутствуют	данные отсутствуют	---	данные отсутствуют	данные отсутствуют
1180	1104	1101	данные отсутствуют	данные отсутствуют	---	данные отсутствуют	данные отсутствуют
1181	1105	1106	данные отсутствуют	данные отсутствуют	---	данные отсутствуют	данные отсутствуют
1182	1106	1107	данные отсутствуют	данные отсутствуют	---	данные отсутствуют	данные отсутствуют
1183	1107	1108	данные отсутствуют	данные отсутствуют	---	данные отсутствуют	данные отсутствуют

1184	1108	1105	данные отсутствуют	данные отсутствуют	---	данные отсутствуют	данные отсутствуют
1185	1109	1110	данные отсутствуют	данные отсутствуют	---	данные отсутствуют	данные отсутствуют

Государственный регистратор		ФГИС ЕГРН
полное наименование должности	подпись	инициалы, фамилия

М.П.

Выписка из Единого государственного реестра недвижимости об объекте недвижимости  
**Описание местоположения земельного участка**

<b>Земельный участок</b>			
(вид объекта недвижимости)			
Лист № __ Раздела <b>3.1</b>	Всего листов раздела <b>3.1</b> : __	Всего разделов: __	Всего листов выписки: __
<b>16.09.2021 № 99/2021/417699451</b>			
Кадастровый номер:		<b>38:31:000000:40</b>	

Описание местоположения границ земельного участка							
Номер п/п	Номер точки		Дирекционный угол	Горизонтальное проложение, м	Описание закрепления на местности	Кадастровые номера смежных участков	Сведения об адресах правообладателей смежных земельных участков
	начальная	конечная					
1	2	3	4	5	6	7	8
1186	1110	1111	данные отсутствуют	данные отсутствуют	---	данные отсутствуют	данные отсутствуют
1187	1111	1112	данные отсутствуют	данные отсутствуют	---	данные отсутствуют	данные отсутствуют
1188	1112	1109	данные отсутствуют	данные отсутствуют	---	данные отсутствуют	данные отсутствуют
1189	1113	1114	данные отсутствуют	данные отсутствуют	---	данные отсутствуют	данные отсутствуют
1190	1114	1115	данные отсутствуют	данные отсутствуют	---	данные отсутствуют	данные отсутствуют
1191	1115	1116	данные отсутствуют	данные отсутствуют	---	данные отсутствуют	данные отсутствуют
1192	1116	1113	данные отсутствуют	данные отсутствуют	---	данные отсутствуют	данные отсутствуют
1193	1117	1118	данные отсутствуют	данные отсутствуют	---	данные отсутствуют	данные отсутствуют
1194	1118	1119	данные отсутствуют	данные отсутствуют	---	данные отсутствуют	данные отсутствуют
1195	1119	1120	данные отсутствуют	данные отсутствуют	---	данные отсутствуют	данные отсутствуют
1196	1120	1117	данные отсутствуют	данные отсутствуют	---	данные отсутствуют	данные отсутствуют
1197	1121	1122	данные отсутствуют	данные отсутствуют	---	данные отсутствуют	данные отсутствуют
1198	1122	1123	данные отсутствуют	данные отсутствуют	---	данные отсутствуют	данные отсутствуют



1199	1123	1124	данные отсутствуют	данные отсутствуют	---	данные отсутствуют	данные отсутствуют
1200	1124	1121	данные отсутствуют	данные отсутствуют	---	данные отсутствуют	данные отсутствуют

Государственный регистратор		ФГИС ЕГРН
полное наименование должности	подпись	инициалы, фамилия

М.П.

Выписка из Единого государственного реестра недвижимости об объекте недвижимости  
**Описание местоположения земельного участка**

<b>Земельный участок</b>			
(вид объекта недвижимости)			
Лист № __ Раздела <b>3.1</b>	Всего листов раздела <b>3.1</b> : __	Всего разделов: __	Всего листов выписки: __
<b>16.09.2021 № 99/2021/417699451</b>			
Кадастровый номер:		<b>38:31:000000:40</b>	

Описание местоположения границ земельного участка							
Номер п/п	Номер точки		Дирекционный угол	Горизонтальное проложение, м	Описание закрепления на местности	Кадастровые номера смежных участков	Сведения об адресах правообладателей смежных земельных участков
	начальная	конечная					
1	2	3	4	5	6	7	8
1201	1125	1126	данные отсутствуют	данные отсутствуют	---	данные отсутствуют	данные отсутствуют
1202	1126	1127	данные отсутствуют	данные отсутствуют	---	данные отсутствуют	данные отсутствуют
1203	1127	1128	данные отсутствуют	данные отсутствуют	---	данные отсутствуют	данные отсутствуют
1204	1128	1125	данные отсутствуют	данные отсутствуют	---	данные отсутствуют	данные отсутствуют
1205	1129	1130	данные отсутствуют	данные отсутствуют	---	данные отсутствуют	данные отсутствуют
1206	1130	1131	данные отсутствуют	данные отсутствуют	---	данные отсутствуют	данные отсутствуют
1207	1131	1132	данные отсутствуют	данные отсутствуют	---	данные отсутствуют	данные отсутствуют
1208	1132	1129	данные отсутствуют	данные отсутствуют	---	данные отсутствуют	данные отсутствуют
1209	1133	1134	данные отсутствуют	данные отсутствуют	---	данные отсутствуют	данные отсутствуют
1210	1134	1135	данные отсутствуют	данные отсутствуют	---	данные отсутствуют	данные отсутствуют
1211	1135	1136	данные отсутствуют	данные отсутствуют	---	данные отсутствуют	данные отсутствуют
1212	1136	1133	данные отсутствуют	данные отсутствуют	---	данные отсутствуют	данные отсутствуют
1213	1137	1138	данные отсутствуют	данные отсутствуют	---	данные отсутствуют	данные отсутствуют

1214	1138	1139	данные отсутствуют	данные отсутствуют	---	данные отсутствуют	данные отсутствуют
1215	1139	1140	данные отсутствуют	данные отсутствуют	---	данные отсутствуют	данные отсутствуют

Государственный регистратор		ФГИС ЕГРН
полное наименование должности	подпись	инициалы, фамилия

М.П.

Выписка из Единого государственного реестра недвижимости об объекте недвижимости  
**Описание местоположения земельного участка**

<b>Земельный участок</b>			
(вид объекта недвижимости)			
Лист № __ Раздела <b>3.1</b>	Всего листов раздела <b>3.1</b> : __	Всего разделов: __	Всего листов выписки: __
<b>16.09.2021 № 99/2021/417699451</b>			
Кадастровый номер:		<b>38:31:000000:40</b>	

Описание местоположения границ земельного участка							
Номер п/п	Номер точки		Дирекционный угол	Горизонтальное проложение, м	Описание закрепления на местности	Кадастровые номера смежных участков	Сведения об адресах правообладателей смежных земельных участков
	начальная	конечная					
1	2	3	4	5	6	7	8
1216	1140	1137	данные отсутствуют	данные отсутствуют	---	данные отсутствуют	данные отсутствуют
1217	1141	1142	данные отсутствуют	данные отсутствуют	---	данные отсутствуют	данные отсутствуют
1218	1142	1143	данные отсутствуют	данные отсутствуют	---	данные отсутствуют	данные отсутствуют
1219	1143	1144	данные отсутствуют	данные отсутствуют	---	данные отсутствуют	данные отсутствуют
1220	1144	1141	данные отсутствуют	данные отсутствуют	---	данные отсутствуют	данные отсутствуют
1221	1145	1146	данные отсутствуют	данные отсутствуют	---	данные отсутствуют	данные отсутствуют
1222	1146	1147	данные отсутствуют	данные отсутствуют	---	данные отсутствуют	данные отсутствуют
1223	1147	1148	данные отсутствуют	данные отсутствуют	---	данные отсутствуют	данные отсутствуют
1224	1148	1145	данные отсутствуют	данные отсутствуют	---	данные отсутствуют	данные отсутствуют
1225	1149	1150	данные отсутствуют	данные отсутствуют	---	данные отсутствуют	данные отсутствуют
1226	1150	1151	данные отсутствуют	данные отсутствуют	---	данные отсутствуют	данные отсутствуют
1227	1151	1152	данные отсутствуют	данные отсутствуют	---	данные отсутствуют	данные отсутствуют
1228	1152	1149	данные отсутствуют	данные отсутствуют	---	данные отсутствуют	данные отсутствуют

1229	1153	1154	данные отсутствуют	данные отсутствуют	---	данные отсутствуют	данные отсутствуют
1230	1154	1155	данные отсутствуют	данные отсутствуют	---	данные отсутствуют	данные отсутствуют

Государственный регистратор		ФГИС ЕГРН
полное наименование должности	подпись	инициалы, фамилия

М.П.

Выписка из Единого государственного реестра недвижимости об объекте недвижимости  
**Описание местоположения земельного участка**

<b>Земельный участок</b>			
(вид объекта недвижимости)			
Лист № __ Раздела <b>3.1</b>	Всего листов раздела <b>3.1</b> : __	Всего разделов: __	Всего листов выписки: __
<b>16.09.2021 № 99/2021/417699451</b>			
Кадастровый номер:		<b>38:31:000000:40</b>	

Описание местоположения границ земельного участка							
Номер п/п	Номер точки		Дирекционный угол	Горизонтальное проложение, м	Описание закрепления на местности	Кадастровые номера смежных участков	Сведения об адресах правообладателей смежных земельных участков
	начальная	конечная					
1	2	3	4	5	6	7	8
1231	1155	1156	данные отсутствуют	данные отсутствуют	---	данные отсутствуют	данные отсутствуют
1232	1156	1153	данные отсутствуют	данные отсутствуют	---	данные отсутствуют	данные отсутствуют
1233	1157	1158	данные отсутствуют	данные отсутствуют	---	данные отсутствуют	данные отсутствуют
1234	1158	1159	данные отсутствуют	данные отсутствуют	---	данные отсутствуют	данные отсутствуют
1235	1159	1160	данные отсутствуют	данные отсутствуют	---	данные отсутствуют	данные отсутствуют
1236	1160	1157	данные отсутствуют	данные отсутствуют	---	данные отсутствуют	данные отсутствуют
1237	1161	1162	данные отсутствуют	данные отсутствуют	---	данные отсутствуют	данные отсутствуют
1238	1162	1163	данные отсутствуют	данные отсутствуют	---	данные отсутствуют	данные отсутствуют
1239	1163	1164	данные отсутствуют	данные отсутствуют	---	данные отсутствуют	данные отсутствуют
1240	1164	1161	данные отсутствуют	данные отсутствуют	---	данные отсутствуют	данные отсутствуют
1241	1165	1166	данные отсутствуют	данные отсутствуют	---	данные отсутствуют	данные отсутствуют
1242	1166	1167	данные отсутствуют	данные отсутствуют	---	данные отсутствуют	данные отсутствуют
1243	1167	1168	данные отсутствуют	данные отсутствуют	---	данные отсутствуют	данные отсутствуют

1244	1168	1165	данные отсутствуют	данные отсутствуют	---	данные отсутствуют	данные отсутствуют
1245	1169	1170	данные отсутствуют	данные отсутствуют	---	данные отсутствуют	данные отсутствуют

Государственный регистратор		ФГИС ЕГРН
полное наименование должности	подпись	инициалы, фамилия

М.П.

Выписка из Единого государственного реестра недвижимости об объекте недвижимости  
**Описание местоположения земельного участка**

<b>Земельный участок</b>			
(вид объекта недвижимости)			
Лист № __ Раздела <b>3.1</b>	Всего листов раздела <b>3.1</b> : __	Всего разделов: __	Всего листов выписки: __
<b>16.09.2021 № 99/2021/417699451</b>			
Кадастровый номер:		<b>38:31:000000:40</b>	

Описание местоположения границ земельного участка							
Номер п/п	Номер точки		Дирекционный угол	Горизонтальное проложение, м	Описание закрепления на местности	Кадастровые номера смежных участков	Сведения об адресах правообладателей смежных земельных участков
	начальная	конечная					
1	2	3	4	5	6	7	8
1246	1170	1171	данные отсутствуют	данные отсутствуют	---	данные отсутствуют	данные отсутствуют
1247	1171	1172	данные отсутствуют	данные отсутствуют	---	данные отсутствуют	данные отсутствуют
1248	1172	1169	данные отсутствуют	данные отсутствуют	---	данные отсутствуют	данные отсутствуют
1249	1173	1174	данные отсутствуют	данные отсутствуют	---	данные отсутствуют	данные отсутствуют
1250	1174	1175	данные отсутствуют	данные отсутствуют	---	данные отсутствуют	данные отсутствуют
1251	1175	1176	данные отсутствуют	данные отсутствуют	---	данные отсутствуют	данные отсутствуют
1252	1176	1173	данные отсутствуют	данные отсутствуют	---	данные отсутствуют	данные отсутствуют
1253	1177	1178	данные отсутствуют	данные отсутствуют	---	данные отсутствуют	данные отсутствуют
1254	1178	1179	данные отсутствуют	данные отсутствуют	---	данные отсутствуют	данные отсутствуют
1255	1179	1180	данные отсутствуют	данные отсутствуют	---	данные отсутствуют	данные отсутствуют
1256	1180	1177	данные отсутствуют	данные отсутствуют	---	данные отсутствуют	данные отсутствуют
1257	1181	1182	данные отсутствуют	данные отсутствуют	---	данные отсутствуют	данные отсутствуют
1258	1182	1183	данные отсутствуют	данные отсутствуют	---	данные отсутствуют	данные отсутствуют



1259	1183	1184	данные отсутствуют	данные отсутствуют	---	данные отсутствуют	данные отсутствуют
1260	1184	1181	данные отсутствуют	данные отсутствуют	---	данные отсутствуют	данные отсутствуют

Государственный регистратор		ФГИС ЕГРН
полное наименование должности	подпись	инициалы, фамилия

М.П.

Выписка из Единого государственного реестра недвижимости об объекте недвижимости  
**Описание местоположения земельного участка**

<b>Земельный участок</b>			
(вид объекта недвижимости)			
Лист № __ Раздела <b>3.1</b>	Всего листов раздела <b>3.1</b> : __	Всего разделов: __	Всего листов выписки: __
<b>16.09.2021 № 99/2021/417699451</b>			
Кадастровый номер:		<b>38:31:000000:40</b>	

Описание местоположения границ земельного участка							
Номер п/п	Номер точки		Дирекционный угол	Горизонтальное проложение, м	Описание закрепления на местности	Кадастровые номера смежных участков	Сведения об адресах правообладателей смежных земельных участков
	начальная	конечная					
1	2	3	4	5	6	7	8
1261	1185	1186	данные отсутствуют	данные отсутствуют	---	данные отсутствуют	данные отсутствуют
1262	1186	1187	данные отсутствуют	данные отсутствуют	---	данные отсутствуют	данные отсутствуют
1263	1187	1188	данные отсутствуют	данные отсутствуют	---	данные отсутствуют	данные отсутствуют
1264	1188	1185	данные отсутствуют	данные отсутствуют	---	данные отсутствуют	данные отсутствуют
1265	1189	1190	данные отсутствуют	данные отсутствуют	---	данные отсутствуют	данные отсутствуют
1266	1190	1191	данные отсутствуют	данные отсутствуют	---	данные отсутствуют	данные отсутствуют
1267	1191	1192	данные отсутствуют	данные отсутствуют	---	данные отсутствуют	данные отсутствуют
1268	1192	1189	данные отсутствуют	данные отсутствуют	---	данные отсутствуют	данные отсутствуют
1269	1193	1194	данные отсутствуют	данные отсутствуют	---	данные отсутствуют	данные отсутствуют
1270	1194	1195	данные отсутствуют	данные отсутствуют	---	данные отсутствуют	данные отсутствуют
1271	1195	1196	данные отсутствуют	данные отсутствуют	---	данные отсутствуют	данные отсутствуют
1272	1196	1193	данные отсутствуют	данные отсутствуют	---	данные отсутствуют	данные отсутствуют
1273	1197	1198	данные отсутствуют	данные отсутствуют	---	данные отсутствуют	данные отсутствуют

1274	1198	1199	данные отсутствуют	данные отсутствуют	---	данные отсутствуют	данные отсутствуют
1275	1199	1200	данные отсутствуют	данные отсутствуют	---	данные отсутствуют	данные отсутствуют

Государственный регистратор		ФГИС ЕГРН
полное наименование должности	подпись	инициалы, фамилия

М.П.

Выписка из Единого государственного реестра недвижимости об объекте недвижимости  
**Описание местоположения земельного участка**

<b>Земельный участок</b>			
(вид объекта недвижимости)			
Лист № __ Раздела <b>3.1</b>	Всего листов раздела <b>3.1</b> : __	Всего разделов: __	Всего листов выписки: __
<b>16.09.2021 № 99/2021/417699451</b>			
Кадастровый номер:		<b>38:31:000000:40</b>	

Описание местоположения границ земельного участка							
Номер п/п	Номер точки		Дирекционный угол	Горизонтальное проложение, м	Описание закрепления на местности	Кадастровые номера смежных участков	Сведения об адресах правообладателей смежных земельных участков
	начальная	конечная					
1	2	3	4	5	6	7	8
1276	1200	1197	данные отсутствуют	данные отсутствуют	---	данные отсутствуют	данные отсутствуют
1277	1201	1202	данные отсутствуют	данные отсутствуют	---	данные отсутствуют	данные отсутствуют
1278	1202	1203	данные отсутствуют	данные отсутствуют	---	данные отсутствуют	данные отсутствуют
1279	1203	1204	данные отсутствуют	данные отсутствуют	---	данные отсутствуют	данные отсутствуют
1280	1204	1201	данные отсутствуют	данные отсутствуют	---	данные отсутствуют	данные отсутствуют
1281	1205	1206	данные отсутствуют	данные отсутствуют	---	данные отсутствуют	данные отсутствуют
1282	1206	1207	данные отсутствуют	данные отсутствуют	---	данные отсутствуют	данные отсутствуют
1283	1207	1208	данные отсутствуют	данные отсутствуют	---	данные отсутствуют	данные отсутствуют
1284	1208	1205	данные отсутствуют	данные отсутствуют	---	данные отсутствуют	данные отсутствуют
1285	1209	1210	данные отсутствуют	данные отсутствуют	---	данные отсутствуют	данные отсутствуют
1286	1210	1211	данные отсутствуют	данные отсутствуют	---	данные отсутствуют	данные отсутствуют
1287	1211	1212	данные отсутствуют	данные отсутствуют	---	данные отсутствуют	данные отсутствуют
1288	1212	1209	данные отсутствуют	данные отсутствуют	---	данные отсутствуют	данные отсутствуют

1289	1213	1214	данные отсутствуют	данные отсутствуют	---	данные отсутствуют	данные отсутствуют
1290	1214	1215	данные отсутствуют	данные отсутствуют	---	данные отсутствуют	данные отсутствуют

Государственный регистратор		ФГИС ЕГРН
полное наименование должности	подпись	инициалы, фамилия

М.П.

Выписка из Единого государственного реестра недвижимости об объекте недвижимости  
**Описание местоположения земельного участка**

<b>Земельный участок</b>			
(вид объекта недвижимости)			
Лист № __ Раздела <b>3.1</b>	Всего листов раздела <b>3.1</b> : __	Всего разделов: __	Всего листов выписки: __
<b>16.09.2021 № 99/2021/417699451</b>			
Кадастровый номер:		<b>38:31:000000:40</b>	

Описание местоположения границ земельного участка							
Номер п/п	Номер точки		Дирекционный угол	Горизонтальное проложение, м	Описание закрепления на местности	Кадастровые номера смежных участков	Сведения об адресах правообладателей смежных земельных участков
	начальная	конечная					
1	2	3	4	5	6	7	8
1291	1215	1216	данные отсутствуют	данные отсутствуют	---	данные отсутствуют	данные отсутствуют
1292	1216	1213	данные отсутствуют	данные отсутствуют	---	данные отсутствуют	данные отсутствуют
1293	1217	1218	данные отсутствуют	данные отсутствуют	---	данные отсутствуют	данные отсутствуют
1294	1218	1219	данные отсутствуют	данные отсутствуют	---	данные отсутствуют	данные отсутствуют
1295	1219	1220	данные отсутствуют	данные отсутствуют	---	данные отсутствуют	данные отсутствуют
1296	1220	1217	данные отсутствуют	данные отсутствуют	---	данные отсутствуют	данные отсутствуют
1297	1221	1222	данные отсутствуют	данные отсутствуют	---	данные отсутствуют	данные отсутствуют
1298	1222	1223	данные отсутствуют	данные отсутствуют	---	данные отсутствуют	данные отсутствуют
1299	1223	1224	данные отсутствуют	данные отсутствуют	---	данные отсутствуют	данные отсутствуют
1300	1224	1221	данные отсутствуют	данные отсутствуют	---	данные отсутствуют	данные отсутствуют
1301	1225	1226	данные отсутствуют	данные отсутствуют	---	данные отсутствуют	данные отсутствуют
1302	1226	1227	данные отсутствуют	данные отсутствуют	---	данные отсутствуют	данные отсутствуют
1303	1227	1228	данные отсутствуют	данные отсутствуют	---	данные отсутствуют	данные отсутствуют

1304	1228	1225	данные отсутствуют	данные отсутствуют	---	данные отсутствуют	данные отсутствуют
1305	1229	1230	данные отсутствуют	данные отсутствуют	---	данные отсутствуют	данные отсутствуют

Государственный регистратор		ФГИС ЕГРН
полное наименование должности	подпись	инициалы, фамилия

М.П.

Выписка из Единого государственного реестра недвижимости об объекте недвижимости  
**Описание местоположения земельного участка**

<b>Земельный участок</b>			
(вид объекта недвижимости)			
Лист № __ Раздела <b>3.1</b>	Всего листов раздела <b>3.1</b> : __	Всего разделов: __	Всего листов выписки: __
<b>16.09.2021 № 99/2021/417699451</b>			
Кадастровый номер:		<b>38:31:000000:40</b>	

Описание местоположения границ земельного участка							
Номер п/п	Номер точки		Дирекционный угол	Горизонтальное проложение, м	Описание закрепления на местности	Кадастровые номера смежных участков	Сведения об адресах правообладателей смежных земельных участков
	начальная	конечная					
1	2	3	4	5	6	7	8
1306	1230	1231	данные отсутствуют	данные отсутствуют	---	данные отсутствуют	данные отсутствуют
1307	1231	1232	данные отсутствуют	данные отсутствуют	---	данные отсутствуют	данные отсутствуют
1308	1232	1229	данные отсутствуют	данные отсутствуют	---	данные отсутствуют	данные отсутствуют
1309	1233	1234	данные отсутствуют	данные отсутствуют	---	данные отсутствуют	данные отсутствуют
1310	1234	1235	данные отсутствуют	данные отсутствуют	---	данные отсутствуют	данные отсутствуют
1311	1235	1236	данные отсутствуют	данные отсутствуют	---	данные отсутствуют	данные отсутствуют
1312	1236	1233	данные отсутствуют	данные отсутствуют	---	данные отсутствуют	данные отсутствуют
1313	1237	1238	данные отсутствуют	данные отсутствуют	---	данные отсутствуют	данные отсутствуют
1314	1238	1239	данные отсутствуют	данные отсутствуют	---	данные отсутствуют	данные отсутствуют
1315	1239	1240	данные отсутствуют	данные отсутствуют	---	данные отсутствуют	данные отсутствуют
1316	1240	1237	данные отсутствуют	данные отсутствуют	---	данные отсутствуют	данные отсутствуют
1317	1241	1242	данные отсутствуют	данные отсутствуют	---	данные отсутствуют	данные отсутствуют
1318	1242	1243	данные отсутствуют	данные отсутствуют	---	данные отсутствуют	данные отсутствуют



1319	1243	1244	данные отсутствуют	данные отсутствуют	---	данные отсутствуют	данные отсутствуют
1320	1244	1241	данные отсутствуют	данные отсутствуют	---	данные отсутствуют	данные отсутствуют

Государственный регистратор		ФГИС ЕГРН
полное наименование должности	подпись	инициалы, фамилия

М.П.

Выписка из Единого государственного реестра недвижимости об объекте недвижимости  
**Описание местоположения земельного участка**

<b>Земельный участок</b>			
(вид объекта недвижимости)			
Лист № __ Раздела <b>3.1</b>	Всего листов раздела <b>3.1</b> : __	Всего разделов: __	Всего листов выписки: __
<b>16.09.2021 № 99/2021/417699451</b>			
Кадастровый номер:		<b>38:31:000000:40</b>	

Описание местоположения границ земельного участка							
Номер п/п	Номер точки		Дирекционный угол	Горизонтальное проложение, м	Описание закрепления на местности	Кадастровые номера смежных участков	Сведения об адресах правообладателей смежных земельных участков
	начальная	конечная					
1	2	3	4	5	6	7	8
1321	1245	1246	данные отсутствуют	данные отсутствуют	---	данные отсутствуют	данные отсутствуют
1322	1246	1247	данные отсутствуют	данные отсутствуют	---	данные отсутствуют	данные отсутствуют
1323	1247	1248	данные отсутствуют	данные отсутствуют	---	данные отсутствуют	данные отсутствуют
1324	1248	1245	данные отсутствуют	данные отсутствуют	---	данные отсутствуют	данные отсутствуют
1325	1249	1250	данные отсутствуют	данные отсутствуют	---	данные отсутствуют	данные отсутствуют
1326	1250	1251	данные отсутствуют	данные отсутствуют	---	данные отсутствуют	данные отсутствуют
1327	1251	1252	данные отсутствуют	данные отсутствуют	---	данные отсутствуют	данные отсутствуют
1328	1252	1249	данные отсутствуют	данные отсутствуют	---	данные отсутствуют	данные отсутствуют
1329	1253	1254	данные отсутствуют	данные отсутствуют	---	данные отсутствуют	данные отсутствуют
1330	1254	1255	данные отсутствуют	данные отсутствуют	---	данные отсутствуют	данные отсутствуют
1331	1255	1256	данные отсутствуют	данные отсутствуют	---	данные отсутствуют	данные отсутствуют
1332	1256	1253	данные отсутствуют	данные отсутствуют	---	данные отсутствуют	данные отсутствуют
1333	1257	1258	данные отсутствуют	данные отсутствуют	---	данные отсутствуют	данные отсутствуют

1334	1258	1259	данные отсутствуют	данные отсутствуют	---	данные отсутствуют	данные отсутствуют
1335	1259	1260	данные отсутствуют	данные отсутствуют	---	данные отсутствуют	данные отсутствуют

Государственный регистратор		ФГИС ЕГРН
полное наименование должности	подпись	инициалы, фамилия

М.П.

Выписка из Единого государственного реестра недвижимости об объекте недвижимости  
**Описание местоположения земельного участка**

<b>Земельный участок</b>			
(вид объекта недвижимости)			
Лист № __ Раздела <b>3.1</b>	Всего листов раздела <b>3.1</b> : __	Всего разделов: __	Всего листов выписки: __
<b>16.09.2021 № 99/2021/417699451</b>			
Кадастровый номер:		<b>38:31:000000:40</b>	

Описание местоположения границ земельного участка							
Номер п/п	Номер точки		Дирекционный угол	Горизонтальное проложение, м	Описание закрепления на местности	Кадастровые номера смежных участков	Сведения об адресах правообладателей смежных земельных участков
	начальная	конечная					
1	2	3	4	5	6	7	8
1336	1260	1257	данные отсутствуют	данные отсутствуют	---	данные отсутствуют	данные отсутствуют
1337	1261	1262	данные отсутствуют	данные отсутствуют	---	данные отсутствуют	данные отсутствуют
1338	1262	1263	данные отсутствуют	данные отсутствуют	---	данные отсутствуют	данные отсутствуют
1339	1263	1264	данные отсутствуют	данные отсутствуют	---	данные отсутствуют	данные отсутствуют
1340	1264	1261	данные отсутствуют	данные отсутствуют	---	данные отсутствуют	данные отсутствуют
1341	1265	1266	данные отсутствуют	данные отсутствуют	---	данные отсутствуют	данные отсутствуют
1342	1266	1267	данные отсутствуют	данные отсутствуют	---	данные отсутствуют	данные отсутствуют
1343	1267	1268	данные отсутствуют	данные отсутствуют	---	данные отсутствуют	данные отсутствуют
1344	1268	1265	данные отсутствуют	данные отсутствуют	---	данные отсутствуют	данные отсутствуют
1345	1269	1270	данные отсутствуют	данные отсутствуют	---	данные отсутствуют	данные отсутствуют
1346	1270	1271	данные отсутствуют	данные отсутствуют	---	данные отсутствуют	данные отсутствуют
1347	1271	1272	данные отсутствуют	данные отсутствуют	---	данные отсутствуют	данные отсутствуют
1348	1272	1269	данные отсутствуют	данные отсутствуют	---	данные отсутствуют	данные отсутствуют

1349	1273	1274	данные отсутствуют	данные отсутствуют	---	данные отсутствуют	данные отсутствуют
1350	1274	1275	данные отсутствуют	данные отсутствуют	---	данные отсутствуют	данные отсутствуют

Государственный регистратор		ФГИС ЕГРН
полное наименование должности	подпись	инициалы, фамилия

М.П.

Выписка из Единого государственного реестра недвижимости об объекте недвижимости  
**Описание местоположения земельного участка**

<b>Земельный участок</b>			
(вид объекта недвижимости)			
Лист № __ Раздела <b>3.1</b>	Всего листов раздела <b>3.1</b> : __	Всего разделов: __	Всего листов выписки: __
<b>16.09.2021 № 99/2021/417699451</b>			
Кадастровый номер:		<b>38:31:000000:40</b>	

Описание местоположения границ земельного участка							
Номер п/п	Номер точки		Дирекционный угол	Горизонтальное проложение, м	Описание закрепления на местности	Кадастровые номера смежных участков	Сведения об адресах правообладателей смежных земельных участков
	начальная	конечная					
1	2	3	4	5	6	7	8
1351	1275	1276	данные отсутствуют	данные отсутствуют	---	данные отсутствуют	данные отсутствуют
1352	1276	1273	данные отсутствуют	данные отсутствуют	---	данные отсутствуют	данные отсутствуют
1353	1277	1278	данные отсутствуют	данные отсутствуют	---	данные отсутствуют	данные отсутствуют
1354	1278	1279	данные отсутствуют	данные отсутствуют	---	данные отсутствуют	данные отсутствуют
1355	1279	1280	данные отсутствуют	данные отсутствуют	---	данные отсутствуют	данные отсутствуют
1356	1280	1277	данные отсутствуют	данные отсутствуют	---	данные отсутствуют	данные отсутствуют
1357	1281	1282	данные отсутствуют	данные отсутствуют	---	данные отсутствуют	данные отсутствуют
1358	1282	1283	данные отсутствуют	данные отсутствуют	---	данные отсутствуют	данные отсутствуют
1359	1283	1284	данные отсутствуют	данные отсутствуют	---	данные отсутствуют	данные отсутствуют
1360	1284	1281	данные отсутствуют	данные отсутствуют	---	данные отсутствуют	данные отсутствуют
1361	1285	1286	данные отсутствуют	данные отсутствуют	---	данные отсутствуют	данные отсутствуют
1362	1286	1287	данные отсутствуют	данные отсутствуют	---	данные отсутствуют	данные отсутствуют
1363	1287	1288	данные отсутствуют	данные отсутствуют	---	данные отсутствуют	данные отсутствуют

1364	1288	1285	данные отсутствуют	данные отсутствуют	---	данные отсутствуют	данные отсутствуют
1365	1289	1290	данные отсутствуют	данные отсутствуют	---	данные отсутствуют	данные отсутствуют

Государственный регистратор		ФГИС ЕГРН
полное наименование должности	подпись	инициалы, фамилия

М.П.

Выписка из Единого государственного реестра недвижимости об объекте недвижимости  
**Описание местоположения земельного участка**

<b>Земельный участок</b>			
(вид объекта недвижимости)			
Лист № __ Раздела <b>3.1</b>	Всего листов раздела <b>3.1</b> : __	Всего разделов: __	Всего листов выписки: __
<b>16.09.2021 № 99/2021/417699451</b>			
Кадастровый номер:		<b>38:31:000000:40</b>	

Описание местоположения границ земельного участка							
Номер п/п	Номер точки		Дирекционный угол	Горизонтальное проложение, м	Описание закрепления на местности	Кадастровые номера смежных участков	Сведения об адресах правообладателей смежных земельных участков
	начальная	конечная					
1	2	3	4	5	6	7	8
1366	1290	1291	данные отсутствуют	данные отсутствуют	---	данные отсутствуют	данные отсутствуют
1367	1291	1292	данные отсутствуют	данные отсутствуют	---	данные отсутствуют	данные отсутствуют
1368	1292	1289	данные отсутствуют	данные отсутствуют	---	данные отсутствуют	данные отсутствуют
1369	1293	1294	данные отсутствуют	данные отсутствуют	---	данные отсутствуют	данные отсутствуют
1370	1294	1295	данные отсутствуют	данные отсутствуют	---	данные отсутствуют	данные отсутствуют
1371	1295	1296	данные отсутствуют	данные отсутствуют	---	данные отсутствуют	данные отсутствуют
1372	1296	1293	данные отсутствуют	данные отсутствуют	---	данные отсутствуют	данные отсутствуют
1373	1297	1298	данные отсутствуют	данные отсутствуют	---	данные отсутствуют	данные отсутствуют
1374	1298	1299	данные отсутствуют	данные отсутствуют	---	данные отсутствуют	данные отсутствуют
1375	1299	1300	данные отсутствуют	данные отсутствуют	---	данные отсутствуют	данные отсутствуют
1376	1300	1297	данные отсутствуют	данные отсутствуют	---	данные отсутствуют	данные отсутствуют
1377	1301	1302	данные отсутствуют	данные отсутствуют	---	данные отсутствуют	данные отсутствуют
1378	1302	1303	данные отсутствуют	данные отсутствуют	---	данные отсутствуют	данные отсутствуют



1379	1303	1304	данные отсутствуют	данные отсутствуют	---	данные отсутствуют	данные отсутствуют
1380	1304	1301	данные отсутствуют	данные отсутствуют	---	данные отсутствуют	данные отсутствуют

Государственный регистратор		ФГИС ЕГРН
полное наименование должности	подпись	инициалы, фамилия

М.П.

Выписка из Единого государственного реестра недвижимости об объекте недвижимости  
**Описание местоположения земельного участка**

<b>Земельный участок</b>			
(вид объекта недвижимости)			
Лист № __ Раздела <b>3.1</b>	Всего листов раздела <b>3.1</b> : __	Всего разделов: __	Всего листов выписки: __
<b>16.09.2021 № 99/2021/417699451</b>			
Кадастровый номер:		<b>38:31:000000:40</b>	

Описание местоположения границ земельного участка							
Номер п/п	Номер точки		Дирекционный угол	Горизонтальное проложение, м	Описание закрепления на местности	Кадастровые номера смежных участков	Сведения об адресах правообладателей смежных земельных участков
	начальная	конечная					
1	2	3	4	5	6	7	8
1381	1305	1306	данные отсутствуют	данные отсутствуют	---	данные отсутствуют	данные отсутствуют
1382	1306	1307	данные отсутствуют	данные отсутствуют	---	данные отсутствуют	данные отсутствуют
1383	1307	1308	данные отсутствуют	данные отсутствуют	---	данные отсутствуют	данные отсутствуют
1384	1308	1305	данные отсутствуют	данные отсутствуют	---	данные отсутствуют	данные отсутствуют
1385	1309	1310	данные отсутствуют	данные отсутствуют	---	данные отсутствуют	данные отсутствуют
1386	1310	1311	данные отсутствуют	данные отсутствуют	---	данные отсутствуют	данные отсутствуют
1387	1311	1312	данные отсутствуют	данные отсутствуют	---	данные отсутствуют	данные отсутствуют
1388	1312	1309	данные отсутствуют	данные отсутствуют	---	данные отсутствуют	данные отсутствуют
1389	1313	1314	данные отсутствуют	данные отсутствуют	---	данные отсутствуют	данные отсутствуют
1390	1314	1315	данные отсутствуют	данные отсутствуют	---	данные отсутствуют	данные отсутствуют
1391	1315	1316	данные отсутствуют	данные отсутствуют	---	данные отсутствуют	данные отсутствуют
1392	1316	1313	данные отсутствуют	данные отсутствуют	---	данные отсутствуют	данные отсутствуют
1393	1317	1318	данные отсутствуют	данные отсутствуют	---	данные отсутствуют	данные отсутствуют

1394	1318	1319	данные отсутствуют	данные отсутствуют	---	данные отсутствуют	данные отсутствуют
1395	1319	1320	данные отсутствуют	данные отсутствуют	---	данные отсутствуют	данные отсутствуют

Государственный регистратор		ФГИС ЕГРН
полное наименование должности	подпись	инициалы, фамилия

М.П.

Выписка из Единого государственного реестра недвижимости об объекте недвижимости  
**Описание местоположения земельного участка**

<b>Земельный участок</b>			
(вид объекта недвижимости)			
Лист № __ Раздела <b>3.1</b>	Всего листов раздела <b>3.1</b> : __	Всего разделов: __	Всего листов выписки: __
<b>16.09.2021 № 99/2021/417699451</b>			
Кадастровый номер:		<b>38:31:000000:40</b>	

Описание местоположения границ земельного участка							
Номер п/п	Номер точки		Дирекционный угол	Горизонтальное проложение, м	Описание закрепления на местности	Кадастровые номера смежных участков	Сведения об адресах правообладателей смежных земельных участков
	начальная	конечная					
1	2	3	4	5	6	7	8
1396	1320	1317	данные отсутствуют	данные отсутствуют	---	данные отсутствуют	данные отсутствуют
1397	1321	1322	данные отсутствуют	данные отсутствуют	---	данные отсутствуют	данные отсутствуют
1398	1322	1323	данные отсутствуют	данные отсутствуют	---	данные отсутствуют	данные отсутствуют
1399	1323	1324	данные отсутствуют	данные отсутствуют	---	данные отсутствуют	данные отсутствуют
1400	1324	1321	данные отсутствуют	данные отсутствуют	---	данные отсутствуют	данные отсутствуют
1401	1325	1326	данные отсутствуют	данные отсутствуют	---	данные отсутствуют	данные отсутствуют
1402	1326	1327	данные отсутствуют	данные отсутствуют	---	данные отсутствуют	данные отсутствуют
1403	1327	1328	данные отсутствуют	данные отсутствуют	---	данные отсутствуют	данные отсутствуют
1404	1328	1325	данные отсутствуют	данные отсутствуют	---	данные отсутствуют	данные отсутствуют
1405	1329	1330	данные отсутствуют	данные отсутствуют	---	данные отсутствуют	данные отсутствуют
1406	1330	1331	данные отсутствуют	данные отсутствуют	---	данные отсутствуют	данные отсутствуют
1407	1331	1332	данные отсутствуют	данные отсутствуют	---	данные отсутствуют	данные отсутствуют
1408	1332	1329	данные отсутствуют	данные отсутствуют	---	данные отсутствуют	данные отсутствуют

1409	1333	1334	данные отсутствуют	данные отсутствуют	---	данные отсутствуют	данные отсутствуют
1410	1334	1335	данные отсутствуют	данные отсутствуют	---	данные отсутствуют	данные отсутствуют

Государственный регистратор		ФГИС ЕГРН
полное наименование должности	подпись	инициалы, фамилия

М.П.

Выписка из Единого государственного реестра недвижимости об объекте недвижимости  
**Описание местоположения земельного участка**

<b>Земельный участок</b>			
(вид объекта недвижимости)			
Лист № __ Раздела <b>3.1</b>	Всего листов раздела <b>3.1</b> : __	Всего разделов: __	Всего листов выписки: __
<b>16.09.2021 № 99/2021/417699451</b>			
Кадастровый номер:		<b>38:31:000000:40</b>	

Описание местоположения границ земельного участка							
Номер п/п	Номер точки		Дирекционный угол	Горизонтальное проложение, м	Описание закрепления на местности	Кадастровые номера смежных участков	Сведения об адресах правообладателей смежных земельных участков
	начальная	конечная					
1	2	3	4	5	6	7	8
1411	1335	1336	данные отсутствуют	данные отсутствуют	---	данные отсутствуют	данные отсутствуют
1412	1336	1333	данные отсутствуют	данные отсутствуют	---	данные отсутствуют	данные отсутствуют
1413	1337	1338	данные отсутствуют	данные отсутствуют	---	данные отсутствуют	данные отсутствуют
1414	1338	1339	данные отсутствуют	данные отсутствуют	---	данные отсутствуют	данные отсутствуют
1415	1339	1340	данные отсутствуют	данные отсутствуют	---	данные отсутствуют	данные отсутствуют
1416	1340	1337	данные отсутствуют	данные отсутствуют	---	данные отсутствуют	данные отсутствуют
1417	1341	1342	данные отсутствуют	данные отсутствуют	---	данные отсутствуют	данные отсутствуют
1418	1342	1343	данные отсутствуют	данные отсутствуют	---	данные отсутствуют	данные отсутствуют
1419	1343	1344	данные отсутствуют	данные отсутствуют	---	данные отсутствуют	данные отсутствуют
1420	1344	1341	данные отсутствуют	данные отсутствуют	---	данные отсутствуют	данные отсутствуют
1421	1345	1346	данные отсутствуют	данные отсутствуют	---	данные отсутствуют	данные отсутствуют
1422	1346	1347	данные отсутствуют	данные отсутствуют	---	данные отсутствуют	данные отсутствуют
1423	1347	1348	данные отсутствуют	данные отсутствуют	---	данные отсутствуют	данные отсутствуют

1424	1348	1345	данные отсутствуют	данные отсутствуют	---	данные отсутствуют	данные отсутствуют
1425	1349	1350	данные отсутствуют	данные отсутствуют	---	данные отсутствуют	данные отсутствуют

Государственный регистратор		ФГИС ЕГРН
полное наименование должности	подпись	инициалы, фамилия

М.П.

Выписка из Единого государственного реестра недвижимости об объекте недвижимости  
**Описание местоположения земельного участка**

<b>Земельный участок</b>			
(вид объекта недвижимости)			
Лист № __ Раздела <b>3.1</b>	Всего листов раздела <b>3.1</b> : __	Всего разделов: __	Всего листов выписки: __
<b>16.09.2021 № 99/2021/417699451</b>			
Кадастровый номер:		<b>38:31:000000:40</b>	

Описание местоположения границ земельного участка							
Номер п/п	Номер точки		Дирекционный угол	Горизонтальное проложение, м	Описание закрепления на местности	Кадастровые номера смежных участков	Сведения об адресах правообладателей смежных земельных участков
	начальная	конечная					
1	2	3	4	5	6	7	8
1426	1350	1351	данные отсутствуют	данные отсутствуют	---	данные отсутствуют	данные отсутствуют
1427	1351	1352	данные отсутствуют	данные отсутствуют	---	данные отсутствуют	данные отсутствуют
1428	1352	1349	данные отсутствуют	данные отсутствуют	---	данные отсутствуют	данные отсутствуют
1429	1353	1354	данные отсутствуют	данные отсутствуют	---	данные отсутствуют	данные отсутствуют
1430	1354	1355	данные отсутствуют	данные отсутствуют	---	данные отсутствуют	данные отсутствуют
1431	1355	1356	данные отсутствуют	данные отсутствуют	---	данные отсутствуют	данные отсутствуют
1432	1356	1353	данные отсутствуют	данные отсутствуют	---	данные отсутствуют	данные отсутствуют
1433	1357	1358	данные отсутствуют	данные отсутствуют	---	данные отсутствуют	данные отсутствуют
1434	1358	1359	данные отсутствуют	данные отсутствуют	---	данные отсутствуют	данные отсутствуют
1435	1359	1360	данные отсутствуют	данные отсутствуют	---	данные отсутствуют	данные отсутствуют
1436	1360	1357	данные отсутствуют	данные отсутствуют	---	данные отсутствуют	данные отсутствуют
1437	1361	1362	данные отсутствуют	данные отсутствуют	---	данные отсутствуют	данные отсутствуют
1438	1362	1363	данные отсутствуют	данные отсутствуют	---	данные отсутствуют	данные отсутствуют



1439	1363	1364	данные отсутствуют	данные отсутствуют	---	данные отсутствуют	данные отсутствуют
1440	1364	1361	данные отсутствуют	данные отсутствуют	---	данные отсутствуют	данные отсутствуют

Государственный регистратор		ФГИС ЕГРН
полное наименование должности	подпись	инициалы, фамилия

М.П.

Выписка из Единого государственного реестра недвижимости об объекте недвижимости  
**Описание местоположения земельного участка**

<b>Земельный участок</b>			
(вид объекта недвижимости)			
Лист № __ Раздела <b>3.1</b>	Всего листов раздела <b>3.1</b> : __	Всего разделов: __	Всего листов выписки: __
<b>16.09.2021 № 99/2021/417699451</b>			
Кадастровый номер:		<b>38:31:000000:40</b>	

Описание местоположения границ земельного участка							
Номер п/п	Номер точки		Дирекционный угол	Горизонтальное проложение, м	Описание закрепления на местности	Кадастровые номера смежных участков	Сведения об адресах правообладателей смежных земельных участков
	начальная	конечная					
1	2	3	4	5	6	7	8
1441	1365	1366	данные отсутствуют	данные отсутствуют	---	данные отсутствуют	данные отсутствуют
1442	1366	1367	данные отсутствуют	данные отсутствуют	---	данные отсутствуют	данные отсутствуют
1443	1367	1368	данные отсутствуют	данные отсутствуют	---	данные отсутствуют	данные отсутствуют
1444	1368	1365	данные отсутствуют	данные отсутствуют	---	данные отсутствуют	данные отсутствуют
1445	1369	1370	данные отсутствуют	данные отсутствуют	---	данные отсутствуют	данные отсутствуют
1446	1370	1371	данные отсутствуют	данные отсутствуют	---	данные отсутствуют	данные отсутствуют
1447	1371	1372	данные отсутствуют	данные отсутствуют	---	данные отсутствуют	данные отсутствуют
1448	1372	1369	данные отсутствуют	данные отсутствуют	---	данные отсутствуют	данные отсутствуют
1449	1373	1374	данные отсутствуют	данные отсутствуют	---	данные отсутствуют	данные отсутствуют
1450	1374	1375	данные отсутствуют	данные отсутствуют	---	данные отсутствуют	данные отсутствуют
1451	1375	1376	данные отсутствуют	данные отсутствуют	---	данные отсутствуют	данные отсутствуют
1452	1376	1373	данные отсутствуют	данные отсутствуют	---	данные отсутствуют	данные отсутствуют
1453	1377	1378	данные отсутствуют	данные отсутствуют	---	данные отсутствуют	данные отсутствуют

1454	1378	1379	данные отсутствуют	данные отсутствуют	---	данные отсутствуют	данные отсутствуют
1455	1379	1380	данные отсутствуют	данные отсутствуют	---	данные отсутствуют	данные отсутствуют

Государственный регистратор		ФГИС ЕГРН
полное наименование должности	подпись	инициалы, фамилия

М.П.

Выписка из Единого государственного реестра недвижимости об объекте недвижимости  
**Описание местоположения земельного участка**

<b>Земельный участок</b>			
(вид объекта недвижимости)			
Лист № __ Раздела <b>3.1</b>	Всего листов раздела <b>3.1</b> : __	Всего разделов: __	Всего листов выписки: __
<b>16.09.2021 № 99/2021/417699451</b>			
Кадастровый номер:		<b>38:31:000000:40</b>	

Описание местоположения границ земельного участка							
Номер п/п	Номер точки		Дирекционный угол	Горизонтальное проложение, м	Описание закрепления на местности	Кадастровые номера смежных участков	Сведения об адресах правообладателей смежных земельных участков
	начальная	конечная					
1	2	3	4	5	6	7	8
1456	1380	1377	данные отсутствуют	данные отсутствуют	---	данные отсутствуют	данные отсутствуют
1457	1381	1382	данные отсутствуют	данные отсутствуют	---	данные отсутствуют	данные отсутствуют
1458	1382	1383	данные отсутствуют	данные отсутствуют	---	данные отсутствуют	данные отсутствуют
1459	1383	1384	данные отсутствуют	данные отсутствуют	---	данные отсутствуют	данные отсутствуют
1460	1384	1381	данные отсутствуют	данные отсутствуют	---	данные отсутствуют	данные отсутствуют
1461	1385	1386	данные отсутствуют	данные отсутствуют	---	данные отсутствуют	данные отсутствуют
1462	1386	1387	данные отсутствуют	данные отсутствуют	---	данные отсутствуют	данные отсутствуют
1463	1387	1388	данные отсутствуют	данные отсутствуют	---	данные отсутствуют	данные отсутствуют
1464	1388	1385	данные отсутствуют	данные отсутствуют	---	данные отсутствуют	данные отсутствуют
1465	1389	1390	данные отсутствуют	данные отсутствуют	---	данные отсутствуют	данные отсутствуют
1466	1390	1391	данные отсутствуют	данные отсутствуют	---	данные отсутствуют	данные отсутствуют
1467	1391	1392	данные отсутствуют	данные отсутствуют	---	данные отсутствуют	данные отсутствуют
1468	1392	1389	данные отсутствуют	данные отсутствуют	---	данные отсутствуют	данные отсутствуют

1469	1393	1394	данные отсутствуют	данные отсутствуют	---	данные отсутствуют	данные отсутствуют
1470	1394	1395	данные отсутствуют	данные отсутствуют	---	данные отсутствуют	данные отсутствуют

Государственный регистратор		ФГИС ЕГРН
полное наименование должности	подпись	инициалы, фамилия

М.П.

Выписка из Единого государственного реестра недвижимости об объекте недвижимости  
**Описание местоположения земельного участка**

<b>Земельный участок</b>			
(вид объекта недвижимости)			
Лист № __ Раздела <b>3.1</b>	Всего листов раздела <b>3.1</b> : __	Всего разделов: __	Всего листов выписки: __
<b>16.09.2021 № 99/2021/417699451</b>			
Кадастровый номер:		<b>38:31:000000:40</b>	

Описание местоположения границ земельного участка							
Номер п/п	Номер точки		Дирекционный угол	Горизонтальное проложение, м	Описание закрепления на местности	Кадастровые номера смежных участков	Сведения об адресах правообладателей смежных земельных участков
	начальная	конечная					
1	2	3	4	5	6	7	8
1471	1395	1396	данные отсутствуют	данные отсутствуют	---	данные отсутствуют	данные отсутствуют
1472	1396	1393	данные отсутствуют	данные отсутствуют	---	данные отсутствуют	данные отсутствуют
1473	1397	1398	данные отсутствуют	данные отсутствуют	---	данные отсутствуют	данные отсутствуют
1474	1398	1399	данные отсутствуют	данные отсутствуют	---	данные отсутствуют	данные отсутствуют
1475	1399	1400	данные отсутствуют	данные отсутствуют	---	данные отсутствуют	данные отсутствуют
1476	1400	1397	данные отсутствуют	данные отсутствуют	---	данные отсутствуют	данные отсутствуют
1477	1401	1402	данные отсутствуют	данные отсутствуют	---	данные отсутствуют	данные отсутствуют
1478	1402	1403	данные отсутствуют	данные отсутствуют	---	данные отсутствуют	данные отсутствуют
1479	1403	1404	данные отсутствуют	данные отсутствуют	---	данные отсутствуют	данные отсутствуют
1480	1404	1401	данные отсутствуют	данные отсутствуют	---	данные отсутствуют	данные отсутствуют
1481	1405	1406	данные отсутствуют	данные отсутствуют	---	данные отсутствуют	данные отсутствуют
1482	1406	1407	данные отсутствуют	данные отсутствуют	---	данные отсутствуют	данные отсутствуют
1483	1407	1408	данные отсутствуют	данные отсутствуют	---	данные отсутствуют	данные отсутствуют

1484	1408	1405	данные отсутствуют	данные отсутствуют	---	данные отсутствуют	данные отсутствуют
1485	1409	1410	данные отсутствуют	данные отсутствуют	---	данные отсутствуют	данные отсутствуют

Государственный регистратор		ФГИС ЕГРН
полное наименование должности	подпись	инициалы, фамилия

М.П.

Выписка из Единого государственного реестра недвижимости об объекте недвижимости  
**Описание местоположения земельного участка**

<b>Земельный участок</b>			
(вид объекта недвижимости)			
Лист № __ Раздела <b>3.1</b>	Всего листов раздела <b>3.1</b> : __	Всего разделов: __	Всего листов выписки: __
<b>16.09.2021 № 99/2021/417699451</b>			
Кадастровый номер:		<b>38:31:000000:40</b>	

Описание местоположения границ земельного участка							
Номер п/п	Номер точки		Дирекционный угол	Горизонтальное проложение, м	Описание закрепления на местности	Кадастровые номера смежных участков	Сведения об адресах правообладателей смежных земельных участков
	начальная	конечная					
1	2	3	4	5	6	7	8
1486	1410	1411	данные отсутствуют	данные отсутствуют	---	данные отсутствуют	данные отсутствуют
1487	1411	1412	данные отсутствуют	данные отсутствуют	---	данные отсутствуют	данные отсутствуют
1488	1412	1409	данные отсутствуют	данные отсутствуют	---	данные отсутствуют	данные отсутствуют
1489	1413	1414	данные отсутствуют	данные отсутствуют	---	данные отсутствуют	данные отсутствуют
1490	1414	1415	данные отсутствуют	данные отсутствуют	---	данные отсутствуют	данные отсутствуют
1491	1415	1416	данные отсутствуют	данные отсутствуют	---	данные отсутствуют	данные отсутствуют
1492	1416	1413	данные отсутствуют	данные отсутствуют	---	данные отсутствуют	данные отсутствуют
1493	1417	1418	данные отсутствуют	данные отсутствуют	---	данные отсутствуют	данные отсутствуют
1494	1418	1419	данные отсутствуют	данные отсутствуют	---	данные отсутствуют	данные отсутствуют
1495	1419	1420	данные отсутствуют	данные отсутствуют	---	данные отсутствуют	данные отсутствуют
1496	1420	1417	данные отсутствуют	данные отсутствуют	---	данные отсутствуют	данные отсутствуют
1497	1421	1422	данные отсутствуют	данные отсутствуют	---	данные отсутствуют	данные отсутствуют
1498	1422	1423	данные отсутствуют	данные отсутствуют	---	данные отсутствуют	данные отсутствуют



1499	1423	1424	данные отсутствуют	данные отсутствуют	---	данные отсутствуют	данные отсутствуют
1500	1424	1421	данные отсутствуют	данные отсутствуют	---	данные отсутствуют	данные отсутствуют

Государственный регистратор		ФГИС ЕГРН
полное наименование должности	подпись	инициалы, фамилия

М.П.

Выписка из Единого государственного реестра недвижимости об объекте недвижимости  
**Описание местоположения земельного участка**

<b>Земельный участок</b>			
(вид объекта недвижимости)			
Лист № __ Раздела <b>3.1</b>	Всего листов раздела <b>3.1</b> : __	Всего разделов: __	Всего листов выписки: __
<b>16.09.2021 № 99/2021/417699451</b>			
Кадастровый номер:		<b>38:31:000000:40</b>	

Описание местоположения границ земельного участка							
Номер п/п	Номер точки		Дирекционный угол	Горизонтальное проложение, м	Описание закрепления на местности	Кадастровые номера смежных участков	Сведения об адресах правообладателей смежных земельных участков
	начальная	конечная					
1	2	3	4	5	6	7	8
1501	1425	1426	данные отсутствуют	данные отсутствуют	---	данные отсутствуют	данные отсутствуют
1502	1426	1427	данные отсутствуют	данные отсутствуют	---	данные отсутствуют	данные отсутствуют
1503	1427	1428	данные отсутствуют	данные отсутствуют	---	данные отсутствуют	данные отсутствуют
1504	1428	1425	данные отсутствуют	данные отсутствуют	---	данные отсутствуют	данные отсутствуют
1505	1429	1430	данные отсутствуют	данные отсутствуют	---	данные отсутствуют	данные отсутствуют
1506	1430	1431	данные отсутствуют	данные отсутствуют	---	данные отсутствуют	данные отсутствуют
1507	1431	1432	данные отсутствуют	данные отсутствуют	---	данные отсутствуют	данные отсутствуют
1508	1432	1429	данные отсутствуют	данные отсутствуют	---	данные отсутствуют	данные отсутствуют
1509	1433	1434	данные отсутствуют	данные отсутствуют	---	данные отсутствуют	данные отсутствуют
1510	1434	1435	данные отсутствуют	данные отсутствуют	---	данные отсутствуют	данные отсутствуют
1511	1435	1436	данные отсутствуют	данные отсутствуют	---	данные отсутствуют	данные отсутствуют
1512	1436	1433	данные отсутствуют	данные отсутствуют	---	данные отсутствуют	данные отсутствуют
1513	1437	1438	данные отсутствуют	данные отсутствуют	---	данные отсутствуют	данные отсутствуют

1514	1438	1439	данные отсутствуют	данные отсутствуют	---	данные отсутствуют	данные отсутствуют
1515	1439	1440	данные отсутствуют	данные отсутствуют	---	данные отсутствуют	данные отсутствуют

Государственный регистратор		ФГИС ЕГРН
полное наименование должности	подпись	инициалы, фамилия

М.П.

Выписка из Единого государственного реестра недвижимости об объекте недвижимости  
**Описание местоположения земельного участка**

<b>Земельный участок</b>			
(вид объекта недвижимости)			
Лист № __ Раздела <b>3.1</b>	Всего листов раздела <b>3.1</b> : __	Всего разделов: __	Всего листов выписки: __
<b>16.09.2021 № 99/2021/417699451</b>			
Кадастровый номер:		<b>38:31:000000:40</b>	

Описание местоположения границ земельного участка							
Номер п/п	Номер точки		Дирекционный угол	Горизонтальное проложение, м	Описание закрепления на местности	Кадастровые номера смежных участков	Сведения об адресах правообладателей смежных земельных участков
	начальная	конечная					
1	2	3	4	5	6	7	8
1516	1440	1437	данные отсутствуют	данные отсутствуют	---	данные отсутствуют	данные отсутствуют
1517	1441	1442	данные отсутствуют	данные отсутствуют	---	данные отсутствуют	данные отсутствуют
1518	1442	1443	данные отсутствуют	данные отсутствуют	---	данные отсутствуют	данные отсутствуют
1519	1443	1444	данные отсутствуют	данные отсутствуют	---	данные отсутствуют	данные отсутствуют
1520	1444	1441	данные отсутствуют	данные отсутствуют	---	данные отсутствуют	данные отсутствуют
1521	1445	1446	данные отсутствуют	данные отсутствуют	---	данные отсутствуют	данные отсутствуют
1522	1446	1447	данные отсутствуют	данные отсутствуют	---	данные отсутствуют	данные отсутствуют
1523	1447	1448	данные отсутствуют	данные отсутствуют	---	данные отсутствуют	данные отсутствуют
1524	1448	1445	данные отсутствуют	данные отсутствуют	---	данные отсутствуют	данные отсутствуют
1525	1449	1450	данные отсутствуют	данные отсутствуют	---	данные отсутствуют	данные отсутствуют
1526	1450	1451	данные отсутствуют	данные отсутствуют	---	данные отсутствуют	данные отсутствуют
1527	1451	1452	данные отсутствуют	данные отсутствуют	---	данные отсутствуют	данные отсутствуют
1528	1452	1449	данные отсутствуют	данные отсутствуют	---	данные отсутствуют	данные отсутствуют

1529	1453	1454	данные отсутствуют	данные отсутствуют	---	данные отсутствуют	данные отсутствуют
1530	1454	1455	данные отсутствуют	данные отсутствуют	---	данные отсутствуют	данные отсутствуют

Государственный регистратор		ФГИС ЕГРН
полное наименование должности	подпись	инициалы, фамилия

М.П.

Выписка из Единого государственного реестра недвижимости об объекте недвижимости  
**Описание местоположения земельного участка**

<b>Земельный участок</b>			
(вид объекта недвижимости)			
Лист № __ Раздела <b>3.1</b>	Всего листов раздела <b>3.1</b> : __	Всего разделов: __	Всего листов выписки: __
<b>16.09.2021 № 99/2021/417699451</b>			
Кадастровый номер:		<b>38:31:000000:40</b>	

Описание местоположения границ земельного участка							
Номер п/п	Номер точки		Дирекционный угол	Горизонтальное проложение, м	Описание закрепления на местности	Кадастровые номера смежных участков	Сведения об адресах правообладателей смежных земельных участков
	начальная	конечная					
1	2	3	4	5	6	7	8
1531	1455	1456	данные отсутствуют	данные отсутствуют	---	данные отсутствуют	данные отсутствуют
1532	1456	1453	данные отсутствуют	данные отсутствуют	---	данные отсутствуют	данные отсутствуют
1533	1457	1458	данные отсутствуют	данные отсутствуют	---	данные отсутствуют	данные отсутствуют
1534	1458	1459	данные отсутствуют	данные отсутствуют	---	данные отсутствуют	данные отсутствуют
1535	1459	1460	данные отсутствуют	данные отсутствуют	---	данные отсутствуют	данные отсутствуют
1536	1460	1457	данные отсутствуют	данные отсутствуют	---	данные отсутствуют	данные отсутствуют
1537	1461	1462	данные отсутствуют	данные отсутствуют	---	данные отсутствуют	данные отсутствуют
1538	1462	1463	данные отсутствуют	данные отсутствуют	---	данные отсутствуют	данные отсутствуют
1539	1463	1464	данные отсутствуют	данные отсутствуют	---	данные отсутствуют	данные отсутствуют
1540	1464	1461	данные отсутствуют	данные отсутствуют	---	данные отсутствуют	данные отсутствуют
1541	1465	1466	данные отсутствуют	данные отсутствуют	---	данные отсутствуют	данные отсутствуют
1542	1466	1467	данные отсутствуют	данные отсутствуют	---	данные отсутствуют	данные отсутствуют
1543	1467	1468	данные отсутствуют	данные отсутствуют	---	данные отсутствуют	данные отсутствуют

1544	1468	1465	данные отсутствуют	данные отсутствуют	---	данные отсутствуют	данные отсутствуют
1545	1469	1470	данные отсутствуют	данные отсутствуют	---	данные отсутствуют	данные отсутствуют

Государственный регистратор		ФГИС ЕГРН
полное наименование должности	подпись	инициалы, фамилия

М.П.

Выписка из Единого государственного реестра недвижимости об объекте недвижимости  
**Описание местоположения земельного участка**

<b>Земельный участок</b>			
(вид объекта недвижимости)			
Лист № __ Раздела <b>3.1</b>	Всего листов раздела <b>3.1</b> : __	Всего разделов: __	Всего листов выписки: __
<b>16.09.2021 № 99/2021/417699451</b>			
Кадастровый номер:		<b>38:31:000000:40</b>	

Описание местоположения границ земельного участка							
Номер п/п	Номер точки		Дирекционный угол	Горизонтальное проложение, м	Описание закрепления на местности	Кадастровые номера смежных участков	Сведения об адресах правообладателей смежных земельных участков
	начальная	конечная					
1	2	3	4	5	6	7	8
1546	1470	1471	данные отсутствуют	данные отсутствуют	---	данные отсутствуют	данные отсутствуют
1547	1471	1472	данные отсутствуют	данные отсутствуют	---	данные отсутствуют	данные отсутствуют
1548	1472	1469	данные отсутствуют	данные отсутствуют	---	данные отсутствуют	данные отсутствуют
1549	1473	1474	данные отсутствуют	данные отсутствуют	---	данные отсутствуют	данные отсутствуют
1550	1474	1475	данные отсутствуют	данные отсутствуют	---	данные отсутствуют	данные отсутствуют
1551	1475	1476	данные отсутствуют	данные отсутствуют	---	данные отсутствуют	данные отсутствуют
1552	1476	1473	данные отсутствуют	данные отсутствуют	---	данные отсутствуют	данные отсутствуют
1553	1477	1478	данные отсутствуют	данные отсутствуют	---	данные отсутствуют	данные отсутствуют
1554	1478	1479	данные отсутствуют	данные отсутствуют	---	данные отсутствуют	данные отсутствуют
1555	1479	1480	данные отсутствуют	данные отсутствуют	---	данные отсутствуют	данные отсутствуют
1556	1480	1477	данные отсутствуют	данные отсутствуют	---	данные отсутствуют	данные отсутствуют
1557	1481	1482	данные отсутствуют	данные отсутствуют	---	данные отсутствуют	данные отсутствуют
1558	1482	1483	данные отсутствуют	данные отсутствуют	---	данные отсутствуют	данные отсутствуют



1559	1483	1484	данные отсутствуют	данные отсутствуют	---	данные отсутствуют	данные отсутствуют
1560	1484	1481	данные отсутствуют	данные отсутствуют	---	данные отсутствуют	данные отсутствуют

Государственный регистратор		ФГИС ЕГРН
полное наименование должности	подпись	инициалы, фамилия

М.П.

Выписка из Единого государственного реестра недвижимости об объекте недвижимости  
**Описание местоположения земельного участка**

<b>Земельный участок</b>			
(вид объекта недвижимости)			
Лист № __ Раздела <b>3.1</b>	Всего листов раздела <b>3.1</b> : __	Всего разделов: __	Всего листов выписки: __
<b>16.09.2021 № 99/2021/417699451</b>			
Кадастровый номер:		<b>38:31:000000:40</b>	

Описание местоположения границ земельного участка							
Номер п/п	Номер точки		Дирекционный угол	Горизонтальное проложение, м	Описание закрепления на местности	Кадастровые номера смежных участков	Сведения об адресах правообладателей смежных земельных участков
	начальная	конечная					
1	2	3	4	5	6	7	8
1561	1485	1486	данные отсутствуют	данные отсутствуют	---	данные отсутствуют	данные отсутствуют
1562	1486	1487	данные отсутствуют	данные отсутствуют	---	данные отсутствуют	данные отсутствуют
1563	1487	1488	данные отсутствуют	данные отсутствуют	---	данные отсутствуют	данные отсутствуют
1564	1488	1485	данные отсутствуют	данные отсутствуют	---	данные отсутствуют	данные отсутствуют
1565	1489	1490	данные отсутствуют	данные отсутствуют	---	данные отсутствуют	данные отсутствуют
1566	1490	1491	данные отсутствуют	данные отсутствуют	---	данные отсутствуют	данные отсутствуют
1567	1491	1492	данные отсутствуют	данные отсутствуют	---	данные отсутствуют	данные отсутствуют
1568	1492	1489	данные отсутствуют	данные отсутствуют	---	данные отсутствуют	данные отсутствуют
1569	1493	1494	данные отсутствуют	данные отсутствуют	---	данные отсутствуют	данные отсутствуют
1570	1494	1495	данные отсутствуют	данные отсутствуют	---	данные отсутствуют	данные отсутствуют
1571	1495	1496	данные отсутствуют	данные отсутствуют	---	данные отсутствуют	данные отсутствуют
1572	1496	1493	данные отсутствуют	данные отсутствуют	---	данные отсутствуют	данные отсутствуют
1573	1497	1498	данные отсутствуют	данные отсутствуют	---	данные отсутствуют	данные отсутствуют

1574	1498	1499	данные отсутствуют	данные отсутствуют	---	данные отсутствуют	данные отсутствуют
1575	1499	1500	данные отсутствуют	данные отсутствуют	---	данные отсутствуют	данные отсутствуют

Государственный регистратор		ФГИС ЕГРН
полное наименование должности	подпись	инициалы, фамилия

М.П.

Выписка из Единого государственного реестра недвижимости об объекте недвижимости  
**Описание местоположения земельного участка**

<b>Земельный участок</b>			
(вид объекта недвижимости)			
Лист № __ Раздела <b>3.1</b>	Всего листов раздела <b>3.1</b> : __	Всего разделов: __	Всего листов выписки: __
<b>16.09.2021 № 99/2021/417699451</b>			
Кадастровый номер:		<b>38:31:000000:40</b>	

Описание местоположения границ земельного участка							
Номер п/п	Номер точки		Дирекционный угол	Горизонтальное проложение, м	Описание закрепления на местности	Кадастровые номера смежных участков	Сведения об адресах правообладателей смежных земельных участков
	начальная	конечная					
1	2	3	4	5	6	7	8
1576	1500	1497	данные отсутствуют	данные отсутствуют	---	данные отсутствуют	данные отсутствуют
1577	1501	1502	данные отсутствуют	данные отсутствуют	---	данные отсутствуют	данные отсутствуют
1578	1502	1503	данные отсутствуют	данные отсутствуют	---	данные отсутствуют	данные отсутствуют
1579	1503	1504	данные отсутствуют	данные отсутствуют	---	данные отсутствуют	данные отсутствуют
1580	1504	1501	данные отсутствуют	данные отсутствуют	---	данные отсутствуют	данные отсутствуют
1581	1505	1506	данные отсутствуют	данные отсутствуют	---	данные отсутствуют	данные отсутствуют
1582	1506	1507	данные отсутствуют	данные отсутствуют	---	данные отсутствуют	данные отсутствуют
1583	1507	1508	данные отсутствуют	данные отсутствуют	---	данные отсутствуют	данные отсутствуют
1584	1508	1505	данные отсутствуют	данные отсутствуют	---	данные отсутствуют	данные отсутствуют
1585	1509	1510	данные отсутствуют	данные отсутствуют	---	данные отсутствуют	данные отсутствуют
1586	1510	1511	данные отсутствуют	данные отсутствуют	---	данные отсутствуют	данные отсутствуют
1587	1511	1512	данные отсутствуют	данные отсутствуют	---	данные отсутствуют	данные отсутствуют
1588	1512	1509	данные отсутствуют	данные отсутствуют	---	данные отсутствуют	данные отсутствуют

1589	1513	1514	данные отсутствуют	данные отсутствуют	---	данные отсутствуют	данные отсутствуют
1590	1514	1515	данные отсутствуют	данные отсутствуют	---	данные отсутствуют	данные отсутствуют

Государственный регистратор		ФГИС ЕГРН
полное наименование должности	подпись	инициалы, фамилия

М.П.

Выписка из Единого государственного реестра недвижимости об объекте недвижимости  
**Описание местоположения земельного участка**

<b>Земельный участок</b>			
(вид объекта недвижимости)			
Лист № __ Раздела <b>3.1</b>	Всего листов раздела <b>3.1</b> : __	Всего разделов: __	Всего листов выписки: __
<b>16.09.2021 № 99/2021/417699451</b>			
Кадастровый номер:		<b>38:31:000000:40</b>	

Описание местоположения границ земельного участка							
Номер п/п	Номер точки		Дирекционный угол	Горизонтальное проложение, м	Описание закрепления на местности	Кадастровые номера смежных участков	Сведения об адресах правообладателей смежных земельных участков
	начальная	конечная					
1	2	3	4	5	6	7	8
1591	1515	1516	данные отсутствуют	данные отсутствуют	---	данные отсутствуют	данные отсутствуют
1592	1516	1513	данные отсутствуют	данные отсутствуют	---	данные отсутствуют	данные отсутствуют
1593	1517	1518	данные отсутствуют	данные отсутствуют	---	данные отсутствуют	данные отсутствуют
1594	1518	1519	данные отсутствуют	данные отсутствуют	---	данные отсутствуют	данные отсутствуют
1595	1519	1520	данные отсутствуют	данные отсутствуют	---	данные отсутствуют	данные отсутствуют
1596	1520	1517	данные отсутствуют	данные отсутствуют	---	данные отсутствуют	данные отсутствуют
1597	1521	1522	данные отсутствуют	данные отсутствуют	---	данные отсутствуют	данные отсутствуют
1598	1522	1523	данные отсутствуют	данные отсутствуют	---	данные отсутствуют	данные отсутствуют
1599	1523	1524	данные отсутствуют	данные отсутствуют	---	данные отсутствуют	данные отсутствуют
1600	1524	1521	данные отсутствуют	данные отсутствуют	---	данные отсутствуют	данные отсутствуют
1601	1525	1526	данные отсутствуют	данные отсутствуют	---	данные отсутствуют	данные отсутствуют
1602	1526	1527	данные отсутствуют	данные отсутствуют	---	данные отсутствуют	данные отсутствуют
1603	1527	1528	данные отсутствуют	данные отсутствуют	---	данные отсутствуют	данные отсутствуют

1604	1528	1525	данные отсутствуют	данные отсутствуют	---	данные отсутствуют	данные отсутствуют
1605	1529	1530	данные отсутствуют	данные отсутствуют	---	данные отсутствуют	данные отсутствуют

Государственный регистратор		ФГИС ЕГРН
полное наименование должности	подпись	инициалы, фамилия

М.П.

Выписка из Единого государственного реестра недвижимости об объекте недвижимости  
**Описание местоположения земельного участка**

<b>Земельный участок</b>			
(вид объекта недвижимости)			
Лист № __ Раздела <b>3.1</b>	Всего листов раздела <b>3.1</b> : __	Всего разделов: __	Всего листов выписки: __
<b>16.09.2021 № 99/2021/417699451</b>			
Кадастровый номер:		<b>38:31:000000:40</b>	

Описание местоположения границ земельного участка							
Номер п/п	Номер точки		Дирекционный угол	Горизонтальное проложение, м	Описание закрепления на местности	Кадастровые номера смежных участков	Сведения об адресах правообладателей смежных земельных участков
	начальная	конечная					
1	2	3	4	5	6	7	8
1606	1530	1531	данные отсутствуют	данные отсутствуют	---	данные отсутствуют	данные отсутствуют
1607	1531	1532	данные отсутствуют	данные отсутствуют	---	данные отсутствуют	данные отсутствуют
1608	1532	1529	данные отсутствуют	данные отсутствуют	---	данные отсутствуют	данные отсутствуют
1609	1533	1534	данные отсутствуют	данные отсутствуют	---	данные отсутствуют	данные отсутствуют
1610	1534	1535	данные отсутствуют	данные отсутствуют	---	данные отсутствуют	данные отсутствуют
1611	1535	1536	данные отсутствуют	данные отсутствуют	---	данные отсутствуют	данные отсутствуют
1612	1536	1533	данные отсутствуют	данные отсутствуют	---	данные отсутствуют	данные отсутствуют
1613	1537	1538	данные отсутствуют	данные отсутствуют	---	данные отсутствуют	данные отсутствуют
1614	1538	1539	данные отсутствуют	данные отсутствуют	---	данные отсутствуют	данные отсутствуют
1615	1539	1540	данные отсутствуют	данные отсутствуют	---	данные отсутствуют	данные отсутствуют
1616	1540	1537	данные отсутствуют	данные отсутствуют	---	данные отсутствуют	данные отсутствуют
1617	1541	1542	данные отсутствуют	данные отсутствуют	---	данные отсутствуют	данные отсутствуют
1618	1542	1543	данные отсутствуют	данные отсутствуют	---	данные отсутствуют	данные отсутствуют



1619	1543	1544	данные отсутствуют	данные отсутствуют	---	данные отсутствуют	данные отсутствуют
1620	1544	1541	данные отсутствуют	данные отсутствуют	---	данные отсутствуют	данные отсутствуют

Государственный регистратор		ФГИС ЕГРН
полное наименование должности	подпись	инициалы, фамилия

М.П.

Выписка из Единого государственного реестра недвижимости об объекте недвижимости  
**Описание местоположения земельного участка**

<b>Земельный участок</b>			
(вид объекта недвижимости)			
Лист № __ Раздела <b>3.1</b>	Всего листов раздела <b>3.1</b> : __	Всего разделов: __	Всего листов выписки: __
<b>16.09.2021 № 99/2021/417699451</b>			
Кадастровый номер:		<b>38:31:000000:40</b>	

Описание местоположения границ земельного участка							
Номер п/п	Номер точки		Дирекционный угол	Горизонтальное проложение, м	Описание закрепления на местности	Кадастровые номера смежных участков	Сведения об адресах правообладателей смежных земельных участков
	начальная	конечная					
1	2	3	4	5	6	7	8
1621	1545	1546	данные отсутствуют	данные отсутствуют	---	данные отсутствуют	данные отсутствуют
1622	1546	1547	данные отсутствуют	данные отсутствуют	---	данные отсутствуют	данные отсутствуют
1623	1547	1548	данные отсутствуют	данные отсутствуют	---	данные отсутствуют	данные отсутствуют
1624	1548	1545	данные отсутствуют	данные отсутствуют	---	данные отсутствуют	данные отсутствуют
1625	1549	1550	данные отсутствуют	данные отсутствуют	---	данные отсутствуют	данные отсутствуют
1626	1550	1551	данные отсутствуют	данные отсутствуют	---	данные отсутствуют	данные отсутствуют
1627	1551	1552	данные отсутствуют	данные отсутствуют	---	данные отсутствуют	данные отсутствуют
1628	1552	1549	данные отсутствуют	данные отсутствуют	---	данные отсутствуют	данные отсутствуют
1629	1553	1554	данные отсутствуют	данные отсутствуют	---	данные отсутствуют	данные отсутствуют
1630	1554	1555	данные отсутствуют	данные отсутствуют	---	данные отсутствуют	данные отсутствуют
1631	1555	1556	данные отсутствуют	данные отсутствуют	---	данные отсутствуют	данные отсутствуют
1632	1556	1553	данные отсутствуют	данные отсутствуют	---	данные отсутствуют	данные отсутствуют
1633	1557	1558	данные отсутствуют	данные отсутствуют	---	данные отсутствуют	данные отсутствуют

1634	1558	1559	данные отсутствуют	данные отсутствуют	---	данные отсутствуют	данные отсутствуют
1635	1559	1560	данные отсутствуют	данные отсутствуют	---	данные отсутствуют	данные отсутствуют

Государственный регистратор		ФГИС ЕГРН
полное наименование должности	подпись	инициалы, фамилия

М.П.

Выписка из Единого государственного реестра недвижимости об объекте недвижимости  
**Описание местоположения земельного участка**

<b>Земельный участок</b>			
(вид объекта недвижимости)			
Лист № __ Раздела <b>3.1</b>	Всего листов раздела <b>3.1</b> : __	Всего разделов: __	Всего листов выписки: __
<b>16.09.2021 № 99/2021/417699451</b>			
Кадастровый номер:		<b>38:31:000000:40</b>	

Описание местоположения границ земельного участка							
Номер п/п	Номер точки		Дирекционный угол	Горизонтальное проложение, м	Описание закрепления на местности	Кадастровые номера смежных участков	Сведения об адресах правообладателей смежных земельных участков
	начальная	конечная					
1	2	3	4	5	6	7	8
1636	1560	1557	данные отсутствуют	данные отсутствуют	---	данные отсутствуют	данные отсутствуют
1637	1561	1562	данные отсутствуют	данные отсутствуют	---	данные отсутствуют	данные отсутствуют
1638	1562	1563	данные отсутствуют	данные отсутствуют	---	данные отсутствуют	данные отсутствуют
1639	1563	1564	данные отсутствуют	данные отсутствуют	---	данные отсутствуют	данные отсутствуют
1640	1564	1561	данные отсутствуют	данные отсутствуют	---	данные отсутствуют	данные отсутствуют
1641	1565	1566	данные отсутствуют	данные отсутствуют	---	данные отсутствуют	данные отсутствуют
1642	1566	1567	данные отсутствуют	данные отсутствуют	---	данные отсутствуют	данные отсутствуют
1643	1567	1568	данные отсутствуют	данные отсутствуют	---	данные отсутствуют	данные отсутствуют
1644	1568	1565	данные отсутствуют	данные отсутствуют	---	данные отсутствуют	данные отсутствуют
1645	1569	1570	данные отсутствуют	данные отсутствуют	---	данные отсутствуют	данные отсутствуют
1646	1570	1571	данные отсутствуют	данные отсутствуют	---	данные отсутствуют	данные отсутствуют
1647	1571	1572	данные отсутствуют	данные отсутствуют	---	данные отсутствуют	данные отсутствуют
1648	1572	1569	данные отсутствуют	данные отсутствуют	---	данные отсутствуют	данные отсутствуют

1649	1573	1574	данные отсутствуют	данные отсутствуют	---	данные отсутствуют	данные отсутствуют
1650	1574	1575	данные отсутствуют	данные отсутствуют	---	данные отсутствуют	данные отсутствуют

Государственный регистратор		ФГИС ЕГРН
полное наименование должности	подпись	инициалы, фамилия

М.П.

Выписка из Единого государственного реестра недвижимости об объекте недвижимости  
**Описание местоположения земельного участка**

<b>Земельный участок</b>			
(вид объекта недвижимости)			
Лист № __ Раздела <b>3.1</b>	Всего листов раздела <b>3.1</b> : __	Всего разделов: __	Всего листов выписки: __
<b>16.09.2021 № 99/2021/417699451</b>			
Кадастровый номер:		<b>38:31:000000:40</b>	

Описание местоположения границ земельного участка							
Номер п/п	Номер точки		Дирекционный угол	Горизонтальное проложение, м	Описание закрепления на местности	Кадастровые номера смежных участков	Сведения об адресах правообладателей смежных земельных участков
	начальная	конечная					
1	2	3	4	5	6	7	8
1651	1575	1576	данные отсутствуют	данные отсутствуют	---	данные отсутствуют	данные отсутствуют
1652	1576	1573	данные отсутствуют	данные отсутствуют	---	данные отсутствуют	данные отсутствуют
1653	1577	1578	данные отсутствуют	данные отсутствуют	---	данные отсутствуют	данные отсутствуют
1654	1578	1579	данные отсутствуют	данные отсутствуют	---	данные отсутствуют	данные отсутствуют
1655	1579	1580	данные отсутствуют	данные отсутствуют	---	данные отсутствуют	данные отсутствуют
1656	1580	1577	данные отсутствуют	данные отсутствуют	---	данные отсутствуют	данные отсутствуют
1657	1581	1582	данные отсутствуют	данные отсутствуют	---	данные отсутствуют	данные отсутствуют
1658	1582	1583	данные отсутствуют	данные отсутствуют	---	данные отсутствуют	данные отсутствуют
1659	1583	1584	данные отсутствуют	данные отсутствуют	---	данные отсутствуют	данные отсутствуют
1660	1584	1581	данные отсутствуют	данные отсутствуют	---	данные отсутствуют	данные отсутствуют
1661	1585	1586	данные отсутствуют	данные отсутствуют	---	данные отсутствуют	данные отсутствуют
1662	1586	1587	данные отсутствуют	данные отсутствуют	---	данные отсутствуют	данные отсутствуют
1663	1587	1588	данные отсутствуют	данные отсутствуют	---	данные отсутствуют	данные отсутствуют

1664	1588	1585	данные отсутствуют	данные отсутствуют	---	данные отсутствуют	данные отсутствуют
1665	1589	1590	данные отсутствуют	данные отсутствуют	---	данные отсутствуют	данные отсутствуют

Государственный регистратор		ФГИС ЕГРН
полное наименование должности	подпись	инициалы, фамилия

М.П.

Выписка из Единого государственного реестра недвижимости об объекте недвижимости  
**Описание местоположения земельного участка**

<b>Земельный участок</b>			
(вид объекта недвижимости)			
Лист № __ Раздела <b>3.1</b>	Всего листов раздела <b>3.1</b> : __	Всего разделов: __	Всего листов выписки: __
<b>16.09.2021 № 99/2021/417699451</b>			
Кадастровый номер:		<b>38:31:000000:40</b>	

Описание местоположения границ земельного участка							
Номер п/п	Номер точки		Дирекционный угол	Горизонтальное проложение, м	Описание закрепления на местности	Кадастровые номера смежных участков	Сведения об адресах правообладателей смежных земельных участков
	начальная	конечная					
1	2	3	4	5	6	7	8
1666	1590	1591	данные отсутствуют	данные отсутствуют	---	данные отсутствуют	данные отсутствуют
1667	1591	1592	данные отсутствуют	данные отсутствуют	---	данные отсутствуют	данные отсутствуют
1668	1592	1589	данные отсутствуют	данные отсутствуют	---	данные отсутствуют	данные отсутствуют
1669	1593	1594	данные отсутствуют	данные отсутствуют	---	данные отсутствуют	данные отсутствуют
1670	1594	1595	данные отсутствуют	данные отсутствуют	---	данные отсутствуют	данные отсутствуют
1671	1595	1596	данные отсутствуют	данные отсутствуют	---	данные отсутствуют	данные отсутствуют
1672	1596	1593	данные отсутствуют	данные отсутствуют	---	данные отсутствуют	данные отсутствуют
1673	1597	1598	данные отсутствуют	данные отсутствуют	---	данные отсутствуют	данные отсутствуют
1674	1598	1599	данные отсутствуют	данные отсутствуют	---	данные отсутствуют	данные отсутствуют
1675	1599	1600	данные отсутствуют	данные отсутствуют	---	данные отсутствуют	данные отсутствуют
1676	1600	1597	данные отсутствуют	данные отсутствуют	---	данные отсутствуют	данные отсутствуют
1677	1601	1602	данные отсутствуют	данные отсутствуют	---	данные отсутствуют	данные отсутствуют
1678	1602	1603	данные отсутствуют	данные отсутствуют	---	данные отсутствуют	данные отсутствуют



1679	1603	1604	данные отсутствуют	данные отсутствуют	---	данные отсутствуют	данные отсутствуют
1680	1604	1601	данные отсутствуют	данные отсутствуют	---	данные отсутствуют	данные отсутствуют

Государственный регистратор		ФГИС ЕГРН
полное наименование должности	подпись	инициалы, фамилия

М.П.

Выписка из Единого государственного реестра недвижимости об объекте недвижимости  
**Описание местоположения земельного участка**

<b>Земельный участок</b>			
<small>(вид объекта недвижимости)</small>			
Лист № __ Раздела <b>3.1</b>	Всего листов раздела <b>3.1</b> : __	Всего разделов: __	Всего листов выписки: __
<b>16.09.2021 № 99/2021/417699451</b>			
Кадастровый номер:		<b>38:31:000000:40</b>	

Описание местоположения границ земельного участка							
Номер п/п	Номер точки		Дирекционный угол	Горизонтальное проложение, м	Описание закрепления на местности	Кадастровые номера смежных участков	Сведения об адресах правообладателей смежных земельных участков
	начальная	конечная					
1	2	3	4	5	6	7	8
1681	1605	1606	данные отсутствуют	данные отсутствуют	---	данные отсутствуют	данные отсутствуют
1682	1606	1607	данные отсутствуют	данные отсутствуют	---	данные отсутствуют	данные отсутствуют
1683	1607	1608	данные отсутствуют	данные отсутствуют	---	данные отсутствуют	данные отсутствуют
1684	1608	1605	данные отсутствуют	данные отсутствуют	---	данные отсутствуют	данные отсутствуют
1685	1609	1610	данные отсутствуют	данные отсутствуют	---	данные отсутствуют	данные отсутствуют
1686	1610	1611	данные отсутствуют	данные отсутствуют	---	данные отсутствуют	данные отсутствуют
1687	1611	1612	данные отсутствуют	данные отсутствуют	---	данные отсутствуют	данные отсутствуют
1688	1612	1609	данные отсутствуют	данные отсутствуют	---	данные отсутствуют	данные отсутствуют
1689	1613	1614	данные отсутствуют	данные отсутствуют	---	данные отсутствуют	данные отсутствуют
1690	1614	1615	данные отсутствуют	данные отсутствуют	---	данные отсутствуют	данные отсутствуют
1691	1615	1616	данные отсутствуют	данные отсутствуют	---	данные отсутствуют	данные отсутствуют
1692	1616	1613	данные отсутствуют	данные отсутствуют	---	данные отсутствуют	данные отсутствуют
1693	1617	1618	данные отсутствуют	данные отсутствуют	---	данные отсутствуют	данные отсутствуют

1694	1618	1619	данные отсутствуют	данные отсутствуют	---	данные отсутствуют	данные отсутствуют
1695	1619	1620	данные отсутствуют	данные отсутствуют	---	данные отсутствуют	данные отсутствуют

Государственный регистратор		ФГИС ЕГРН
полное наименование должности	подпись	инициалы, фамилия

М.П.

Выписка из Единого государственного реестра недвижимости об объекте недвижимости  
**Описание местоположения земельного участка**

<b>Земельный участок</b>			
(вид объекта недвижимости)			
Лист № __ Раздела <b>3.1</b>	Всего листов раздела <b>3.1</b> : __	Всего разделов: __	Всего листов выписки: __
<b>16.09.2021 № 99/2021/417699451</b>			
Кадастровый номер:		<b>38:31:000000:40</b>	

Описание местоположения границ земельного участка							
Номер п/п	Номер точки		Дирекционный угол	Горизонтальное проложение, м	Описание закрепления на местности	Кадастровые номера смежных участков	Сведения об адресах правообладателей смежных земельных участков
	начальная	конечная					
1	2	3	4	5	6	7	8
1696	1620	1617	данные отсутствуют	данные отсутствуют	---	данные отсутствуют	данные отсутствуют
1697	1621	1622	данные отсутствуют	данные отсутствуют	---	данные отсутствуют	данные отсутствуют
1698	1622	1623	данные отсутствуют	данные отсутствуют	---	данные отсутствуют	данные отсутствуют
1699	1623	1624	данные отсутствуют	данные отсутствуют	---	данные отсутствуют	данные отсутствуют
1700	1624	1621	данные отсутствуют	данные отсутствуют	---	данные отсутствуют	данные отсутствуют
1701	1625	1626	данные отсутствуют	данные отсутствуют	---	данные отсутствуют	данные отсутствуют
1702	1626	1627	данные отсутствуют	данные отсутствуют	---	данные отсутствуют	данные отсутствуют
1703	1627	1628	данные отсутствуют	данные отсутствуют	---	данные отсутствуют	данные отсутствуют
1704	1628	1625	данные отсутствуют	данные отсутствуют	---	данные отсутствуют	данные отсутствуют
1705	1629	1630	данные отсутствуют	данные отсутствуют	---	данные отсутствуют	данные отсутствуют
1706	1630	1631	данные отсутствуют	данные отсутствуют	---	данные отсутствуют	данные отсутствуют
1707	1631	1632	данные отсутствуют	данные отсутствуют	---	данные отсутствуют	данные отсутствуют
1708	1632	1629	данные отсутствуют	данные отсутствуют	---	данные отсутствуют	данные отсутствуют

1709	1633	1634	данные отсутствуют	данные отсутствуют	---	данные отсутствуют	данные отсутствуют
1710	1634	1635	данные отсутствуют	данные отсутствуют	---	данные отсутствуют	данные отсутствуют

Государственный регистратор		ФГИС ЕГРН
полное наименование должности	подпись	инициалы, фамилия

М.П.

Выписка из Единого государственного реестра недвижимости об объекте недвижимости  
**Описание местоположения земельного участка**

<b>Земельный участок</b>			
(вид объекта недвижимости)			
Лист № __ Раздела <b>3.1</b>	Всего листов раздела <b>3.1</b> : __	Всего разделов: __	Всего листов выписки: __
<b>16.09.2021 № 99/2021/417699451</b>			
Кадастровый номер:		<b>38:31:000000:40</b>	

Описание местоположения границ земельного участка							
Номер п/п	Номер точки		Дирекционный угол	Горизонтальное проложение, м	Описание закрепления на местности	Кадастровые номера смежных участков	Сведения об адресах правообладателей смежных земельных участков
	начальная	конечная					
1	2	3	4	5	6	7	8
1711	1635	1636	данные отсутствуют	данные отсутствуют	---	данные отсутствуют	данные отсутствуют
1712	1636	1633	данные отсутствуют	данные отсутствуют	---	данные отсутствуют	данные отсутствуют
1713	1637	1638	данные отсутствуют	данные отсутствуют	---	данные отсутствуют	данные отсутствуют
1714	1638	1639	данные отсутствуют	данные отсутствуют	---	данные отсутствуют	данные отсутствуют
1715	1639	1640	данные отсутствуют	данные отсутствуют	---	данные отсутствуют	данные отсутствуют
1716	1640	1637	данные отсутствуют	данные отсутствуют	---	данные отсутствуют	данные отсутствуют
1717	1641	1642	данные отсутствуют	данные отсутствуют	---	данные отсутствуют	данные отсутствуют
1718	1642	1643	данные отсутствуют	данные отсутствуют	---	данные отсутствуют	данные отсутствуют
1719	1643	1644	данные отсутствуют	данные отсутствуют	---	данные отсутствуют	данные отсутствуют
1720	1644	1641	данные отсутствуют	данные отсутствуют	---	данные отсутствуют	данные отсутствуют
1721	1645	1646	данные отсутствуют	данные отсутствуют	---	данные отсутствуют	данные отсутствуют
1722	1646	1647	данные отсутствуют	данные отсутствуют	---	данные отсутствуют	данные отсутствуют
1723	1647	1648	данные отсутствуют	данные отсутствуют	---	данные отсутствуют	данные отсутствуют

1724	1648	1645	данные отсутствуют	данные отсутствуют	---	данные отсутствуют	данные отсутствуют
1725	1649	1650	данные отсутствуют	данные отсутствуют	---	данные отсутствуют	данные отсутствуют

Государственный регистратор		ФГИС ЕГРН
полное наименование должности	подпись	инициалы, фамилия

М.П.

Выписка из Единого государственного реестра недвижимости об объекте недвижимости  
**Описание местоположения земельного участка**

<b>Земельный участок</b>			
(вид объекта недвижимости)			
Лист № __ Раздела <b>3.1</b>	Всего листов раздела <b>3.1</b> : __	Всего разделов: __	Всего листов выписки: __
<b>16.09.2021 № 99/2021/417699451</b>			
Кадастровый номер:		<b>38:31:000000:40</b>	

Описание местоположения границ земельного участка							
Номер п/п	Номер точки		Дирекционный угол	Горизонтальное проложение, м	Описание закрепления на местности	Кадастровые номера смежных участков	Сведения об адресах правообладателей смежных земельных участков
	начальная	конечная					
1	2	3	4	5	6	7	8
1726	1650	1651	данные отсутствуют	данные отсутствуют	---	данные отсутствуют	данные отсутствуют
1727	1651	1652	данные отсутствуют	данные отсутствуют	---	данные отсутствуют	данные отсутствуют
1728	1652	1649	данные отсутствуют	данные отсутствуют	---	данные отсутствуют	данные отсутствуют
1729	1653	1654	данные отсутствуют	данные отсутствуют	---	данные отсутствуют	данные отсутствуют
1730	1654	1655	данные отсутствуют	данные отсутствуют	---	данные отсутствуют	данные отсутствуют
1731	1655	1656	данные отсутствуют	данные отсутствуют	---	данные отсутствуют	данные отсутствуют
1732	1656	1653	данные отсутствуют	данные отсутствуют	---	данные отсутствуют	данные отсутствуют
1733	1657	1658	данные отсутствуют	данные отсутствуют	---	данные отсутствуют	данные отсутствуют
1734	1658	1659	данные отсутствуют	данные отсутствуют	---	данные отсутствуют	данные отсутствуют
1735	1659	1660	данные отсутствуют	данные отсутствуют	---	данные отсутствуют	данные отсутствуют
1736	1660	1657	данные отсутствуют	данные отсутствуют	---	данные отсутствуют	данные отсутствуют
1737	1661	1662	данные отсутствуют	данные отсутствуют	---	данные отсутствуют	данные отсутствуют
1738	1662	1663	данные отсутствуют	данные отсутствуют	---	данные отсутствуют	данные отсутствуют



1739	1663	1664	данные отсутствуют	данные отсутствуют	---	данные отсутствуют	данные отсутствуют
1740	1664	1661	данные отсутствуют	данные отсутствуют	---	данные отсутствуют	данные отсутствуют

Государственный регистратор		ФГИС ЕГРН
полное наименование должности	подпись	инициалы, фамилия

М.П.

Выписка из Единого государственного реестра недвижимости об объекте недвижимости  
**Описание местоположения земельного участка**

<b>Земельный участок</b>			
(вид объекта недвижимости)			
Лист № __ Раздела <b>3.1</b>	Всего листов раздела <b>3.1</b> : __	Всего разделов: __	Всего листов выписки: __
<b>16.09.2021 № 99/2021/417699451</b>			
Кадастровый номер:		<b>38:31:000000:40</b>	

Описание местоположения границ земельного участка							
Номер п/п	Номер точки		Дирекционный угол	Горизонтальное проложение, м	Описание закрепления на местности	Кадастровые номера смежных участков	Сведения об адресах правообладателей смежных земельных участков
	начальная	конечная					
1	2	3	4	5	6	7	8
1741	1665	1666	данные отсутствуют	данные отсутствуют	---	данные отсутствуют	данные отсутствуют
1742	1666	1667	данные отсутствуют	данные отсутствуют	---	данные отсутствуют	данные отсутствуют
1743	1667	1668	данные отсутствуют	данные отсутствуют	---	данные отсутствуют	данные отсутствуют
1744	1668	1665	данные отсутствуют	данные отсутствуют	---	данные отсутствуют	данные отсутствуют
1745	1669	1670	данные отсутствуют	данные отсутствуют	---	данные отсутствуют	данные отсутствуют
1746	1670	1671	данные отсутствуют	данные отсутствуют	---	данные отсутствуют	данные отсутствуют
1747	1671	1672	данные отсутствуют	данные отсутствуют	---	данные отсутствуют	данные отсутствуют
1748	1672	1669	данные отсутствуют	данные отсутствуют	---	данные отсутствуют	данные отсутствуют
1749	1673	1674	данные отсутствуют	данные отсутствуют	---	данные отсутствуют	данные отсутствуют
1750	1674	1675	данные отсутствуют	данные отсутствуют	---	данные отсутствуют	данные отсутствуют
1751	1675	1676	данные отсутствуют	данные отсутствуют	---	данные отсутствуют	данные отсутствуют
1752	1676	1673	данные отсутствуют	данные отсутствуют	---	данные отсутствуют	данные отсутствуют
1753	1677	1678	данные отсутствуют	данные отсутствуют	---	данные отсутствуют	данные отсутствуют

1754	1678	1679	данные отсутствуют	данные отсутствуют	---	данные отсутствуют	данные отсутствуют
1755	1679	1680	данные отсутствуют	данные отсутствуют	---	данные отсутствуют	данные отсутствуют

Государственный регистратор		ФГИС ЕГРН
полное наименование должности	подпись	инициалы, фамилия

М.П.

Выписка из Единого государственного реестра недвижимости об объекте недвижимости  
**Описание местоположения земельного участка**

<b>Земельный участок</b>			
(вид объекта недвижимости)			
Лист № __ Раздела <b>3.1</b>	Всего листов раздела <b>3.1</b> : __	Всего разделов: __	Всего листов выписки: __
<b>16.09.2021 № 99/2021/417699451</b>			
Кадастровый номер:		<b>38:31:000000:40</b>	

Описание местоположения границ земельного участка							
Номер п/п	Номер точки		Дирекционный угол	Горизонтальное проложение, м	Описание закрепления на местности	Кадастровые номера смежных участков	Сведения об адресах правообладателей смежных земельных участков
	начальная	конечная					
1	2	3	4	5	6	7	8
1756	1680	1677	данные отсутствуют	данные отсутствуют	---	данные отсутствуют	данные отсутствуют
1757	1681	1682	данные отсутствуют	данные отсутствуют	---	данные отсутствуют	данные отсутствуют
1758	1682	1683	данные отсутствуют	данные отсутствуют	---	данные отсутствуют	данные отсутствуют
1759	1683	1684	данные отсутствуют	данные отсутствуют	---	данные отсутствуют	данные отсутствуют
1760	1684	1681	данные отсутствуют	данные отсутствуют	---	данные отсутствуют	данные отсутствуют
1761	1685	1686	данные отсутствуют	данные отсутствуют	---	данные отсутствуют	данные отсутствуют
1762	1686	1687	данные отсутствуют	данные отсутствуют	---	данные отсутствуют	данные отсутствуют
1763	1687	1688	данные отсутствуют	данные отсутствуют	---	данные отсутствуют	данные отсутствуют
1764	1688	1685	данные отсутствуют	данные отсутствуют	---	данные отсутствуют	данные отсутствуют
1765	1689	1690	данные отсутствуют	данные отсутствуют	---	данные отсутствуют	данные отсутствуют
1766	1690	1691	данные отсутствуют	данные отсутствуют	---	данные отсутствуют	данные отсутствуют
1767	1691	1692	данные отсутствуют	данные отсутствуют	---	данные отсутствуют	данные отсутствуют
1768	1692	1689	данные отсутствуют	данные отсутствуют	---	данные отсутствуют	данные отсутствуют

1769	1693	1694	данные отсутствуют	данные отсутствуют	---	данные отсутствуют	данные отсутствуют
1770	1694	1695	данные отсутствуют	данные отсутствуют	---	данные отсутствуют	данные отсутствуют

Государственный регистратор		ФГИС ЕГРН
полное наименование должности	подпись	инициалы, фамилия

М.П.

Выписка из Единого государственного реестра недвижимости об объекте недвижимости  
**Описание местоположения земельного участка**

<b>Земельный участок</b>			
(вид объекта недвижимости)			
Лист № __ Раздела <b>3.1</b>	Всего листов раздела <b>3.1</b> : __	Всего разделов: __	Всего листов выписки: __
<b>16.09.2021 № 99/2021/417699451</b>			
Кадастровый номер:		<b>38:31:000000:40</b>	

Описание местоположения границ земельного участка							
Номер п/п	Номер точки		Дирекционный угол	Горизонтальное проложение, м	Описание закрепления на местности	Кадастровые номера смежных участков	Сведения об адресах правообладателей смежных земельных участков
	начальная	конечная					
1	2	3	4	5	6	7	8
1771	1695	1696	данные отсутствуют	данные отсутствуют	---	данные отсутствуют	данные отсутствуют
1772	1696	1693	данные отсутствуют	данные отсутствуют	---	данные отсутствуют	данные отсутствуют
1773	1697	1698	данные отсутствуют	данные отсутствуют	---	данные отсутствуют	данные отсутствуют
1774	1698	1699	данные отсутствуют	данные отсутствуют	---	данные отсутствуют	данные отсутствуют
1775	1699	1700	данные отсутствуют	данные отсутствуют	---	данные отсутствуют	данные отсутствуют
1776	1700	1697	данные отсутствуют	данные отсутствуют	---	данные отсутствуют	данные отсутствуют
1777	1701	1702	данные отсутствуют	данные отсутствуют	---	данные отсутствуют	данные отсутствуют
1778	1702	1703	данные отсутствуют	данные отсутствуют	---	данные отсутствуют	данные отсутствуют
1779	1703	1704	данные отсутствуют	данные отсутствуют	---	данные отсутствуют	данные отсутствуют
1780	1704	1701	данные отсутствуют	данные отсутствуют	---	данные отсутствуют	данные отсутствуют
1781	1705	1706	данные отсутствуют	данные отсутствуют	---	данные отсутствуют	данные отсутствуют
1782	1706	1707	данные отсутствуют	данные отсутствуют	---	данные отсутствуют	данные отсутствуют
1783	1707	1708	данные отсутствуют	данные отсутствуют	---	данные отсутствуют	данные отсутствуют

1784	1708	1705	данные отсутствуют	данные отсутствуют	---	данные отсутствуют	данные отсутствуют
1785	1709	1710	данные отсутствуют	данные отсутствуют	---	данные отсутствуют	данные отсутствуют

Государственный регистратор		ФГИС ЕГРН
полное наименование должности	подпись	инициалы, фамилия

М.П.

Выписка из Единого государственного реестра недвижимости об объекте недвижимости  
**Описание местоположения земельного участка**

<b>Земельный участок</b>			
(вид объекта недвижимости)			
Лист № __ Раздела <b>3.1</b>	Всего листов раздела <b>3.1</b> : __	Всего разделов: __	Всего листов выписки: __
<b>16.09.2021 № 99/2021/417699451</b>			
Кадастровый номер:		<b>38:31:000000:40</b>	

Описание местоположения границ земельного участка							
Номер п/п	Номер точки		Дирекционный угол	Горизонтальное проложение, м	Описание закрепления на местности	Кадастровые номера смежных участков	Сведения об адресах правообладателей смежных земельных участков
	начальная	конечная					
1	2	3	4	5	6	7	8
1786	1710	1711	данные отсутствуют	данные отсутствуют	---	данные отсутствуют	данные отсутствуют
1787	1711	1712	данные отсутствуют	данные отсутствуют	---	данные отсутствуют	данные отсутствуют
1788	1712	1709	данные отсутствуют	данные отсутствуют	---	данные отсутствуют	данные отсутствуют
1789	1713	1714	данные отсутствуют	данные отсутствуют	---	данные отсутствуют	данные отсутствуют
1790	1714	1715	данные отсутствуют	данные отсутствуют	---	данные отсутствуют	данные отсутствуют
1791	1715	1716	данные отсутствуют	данные отсутствуют	---	данные отсутствуют	данные отсутствуют
1792	1716	1713	данные отсутствуют	данные отсутствуют	---	данные отсутствуют	данные отсутствуют
1793	1717	1718	данные отсутствуют	данные отсутствуют	---	данные отсутствуют	данные отсутствуют
1794	1718	1719	данные отсутствуют	данные отсутствуют	---	данные отсутствуют	данные отсутствуют
1795	1719	1720	данные отсутствуют	данные отсутствуют	---	данные отсутствуют	данные отсутствуют
1796	1720	1717	данные отсутствуют	данные отсутствуют	---	данные отсутствуют	данные отсутствуют
1797	1721	1722	данные отсутствуют	данные отсутствуют	---	данные отсутствуют	данные отсутствуют
1798	1722	1723	данные отсутствуют	данные отсутствуют	---	данные отсутствуют	данные отсутствуют



1799	1723	1724	данные отсутствуют	данные отсутствуют	---	данные отсутствуют	данные отсутствуют
1800	1724	1721	данные отсутствуют	данные отсутствуют	---	данные отсутствуют	данные отсутствуют

Государственный регистратор		ФГИС ЕГРН
полное наименование должности	подпись	инициалы, фамилия

М.П.

Выписка из Единого государственного реестра недвижимости об объекте недвижимости  
**Описание местоположения земельного участка**

<b>Земельный участок</b>			
(вид объекта недвижимости)			
Лист № __ Раздела <b>3.1</b>	Всего листов раздела <b>3.1</b> : __	Всего разделов: __	Всего листов выписки: __
<b>16.09.2021 № 99/2021/417699451</b>			
Кадастровый номер:		<b>38:31:000000:40</b>	

Описание местоположения границ земельного участка							
Номер п/п	Номер точки		Дирекционный угол	Горизонтальное проложение, м	Описание закрепления на местности	Кадастровые номера смежных участков	Сведения об адресах правообладателей смежных земельных участков
	начальная	конечная					
1	2	3	4	5	6	7	8
1801	1725	1726	данные отсутствуют	данные отсутствуют	---	данные отсутствуют	данные отсутствуют
1802	1726	1727	данные отсутствуют	данные отсутствуют	---	данные отсутствуют	данные отсутствуют
1803	1727	1728	данные отсутствуют	данные отсутствуют	---	данные отсутствуют	данные отсутствуют
1804	1728	1725	данные отсутствуют	данные отсутствуют	---	данные отсутствуют	данные отсутствуют
1805	1729	1730	данные отсутствуют	данные отсутствуют	---	данные отсутствуют	данные отсутствуют
1806	1730	1731	данные отсутствуют	данные отсутствуют	---	данные отсутствуют	данные отсутствуют
1807	1731	1732	данные отсутствуют	данные отсутствуют	---	данные отсутствуют	данные отсутствуют
1808	1732	1729	данные отсутствуют	данные отсутствуют	---	данные отсутствуют	данные отсутствуют
1809	1733	1734	данные отсутствуют	данные отсутствуют	---	данные отсутствуют	данные отсутствуют
1810	1734	1735	данные отсутствуют	данные отсутствуют	---	данные отсутствуют	данные отсутствуют
1811	1735	1736	данные отсутствуют	данные отсутствуют	---	данные отсутствуют	данные отсутствуют
1812	1736	1733	данные отсутствуют	данные отсутствуют	---	данные отсутствуют	данные отсутствуют
1813	1737	1738	данные отсутствуют	данные отсутствуют	---	данные отсутствуют	данные отсутствуют

1814	1738	1739	данные отсутствуют	данные отсутствуют	---	данные отсутствуют	данные отсутствуют
1815	1739	1740	данные отсутствуют	данные отсутствуют	---	данные отсутствуют	данные отсутствуют

Государственный регистратор		ФГИС ЕГРН
полное наименование должности	подпись	инициалы, фамилия

М.П.

Выписка из Единого государственного реестра недвижимости об объекте недвижимости  
**Описание местоположения земельного участка**

<b>Земельный участок</b>			
(вид объекта недвижимости)			
Лист № __ Раздела <b>3.1</b>	Всего листов раздела <b>3.1</b> : __	Всего разделов: __	Всего листов выписки: __
<b>16.09.2021 № 99/2021/417699451</b>			
Кадастровый номер:		<b>38:31:000000:40</b>	

Описание местоположения границ земельного участка							
Номер п/п	Номер точки		Дирекционный угол	Горизонтальное проложение, м	Описание закрепления на местности	Кадастровые номера смежных участков	Сведения об адресах правообладателей смежных земельных участков
	начальная	конечная					
1	2	3	4	5	6	7	8
1816	1740	1737	данные отсутствуют	данные отсутствуют	---	данные отсутствуют	данные отсутствуют
1817	1741	1742	данные отсутствуют	данные отсутствуют	---	данные отсутствуют	данные отсутствуют
1818	1742	1743	данные отсутствуют	данные отсутствуют	---	данные отсутствуют	данные отсутствуют
1819	1743	1744	данные отсутствуют	данные отсутствуют	---	данные отсутствуют	данные отсутствуют
1820	1744	1741	данные отсутствуют	данные отсутствуют	---	данные отсутствуют	данные отсутствуют
1821	1745	1746	данные отсутствуют	данные отсутствуют	---	данные отсутствуют	данные отсутствуют
1822	1746	1747	данные отсутствуют	данные отсутствуют	---	данные отсутствуют	данные отсутствуют
1823	1747	1748	данные отсутствуют	данные отсутствуют	---	данные отсутствуют	данные отсутствуют
1824	1748	1745	данные отсутствуют	данные отсутствуют	---	данные отсутствуют	данные отсутствуют
1825	1749	1750	данные отсутствуют	данные отсутствуют	---	данные отсутствуют	данные отсутствуют
1826	1750	1751	данные отсутствуют	данные отсутствуют	---	данные отсутствуют	данные отсутствуют
1827	1751	1752	данные отсутствуют	данные отсутствуют	---	данные отсутствуют	данные отсутствуют
1828	1752	1749	данные отсутствуют	данные отсутствуют	---	данные отсутствуют	данные отсутствуют

1829	1753	1754	данные отсутствуют	данные отсутствуют	---	данные отсутствуют	данные отсутствуют
1830	1754	1755	данные отсутствуют	данные отсутствуют	---	данные отсутствуют	данные отсутствуют

Государственный регистратор		ФГИС ЕГРН
полное наименование должности	подпись	инициалы, фамилия

М.П.

Выписка из Единого государственного реестра недвижимости об объекте недвижимости  
**Описание местоположения земельного участка**

<b>Земельный участок</b>			
(вид объекта недвижимости)			
Лист № __ Раздела <b>3.1</b>	Всего листов раздела <b>3.1</b> : __	Всего разделов: __	Всего листов выписки: __
<b>16.09.2021 № 99/2021/417699451</b>			
Кадастровый номер:		<b>38:31:000000:40</b>	

Описание местоположения границ земельного участка							
Номер п/п	Номер точки		Дирекционный угол	Горизонтальное проложение, м	Описание закрепления на местности	Кадастровые номера смежных участков	Сведения об адресах правообладателей смежных земельных участков
	начальная	конечная					
1	2	3	4	5	6	7	8
1831	1755	1756	данные отсутствуют	данные отсутствуют	---	данные отсутствуют	данные отсутствуют
1832	1756	1753	данные отсутствуют	данные отсутствуют	---	данные отсутствуют	данные отсутствуют
1833	1757	1758	данные отсутствуют	данные отсутствуют	---	данные отсутствуют	данные отсутствуют
1834	1758	1759	данные отсутствуют	данные отсутствуют	---	данные отсутствуют	данные отсутствуют
1835	1759	1760	данные отсутствуют	данные отсутствуют	---	данные отсутствуют	данные отсутствуют
1836	1760	1757	данные отсутствуют	данные отсутствуют	---	данные отсутствуют	данные отсутствуют
1837	1761	1762	данные отсутствуют	данные отсутствуют	---	данные отсутствуют	данные отсутствуют
1838	1762	1763	данные отсутствуют	данные отсутствуют	---	данные отсутствуют	данные отсутствуют
1839	1763	1764	данные отсутствуют	данные отсутствуют	---	данные отсутствуют	данные отсутствуют
1840	1764	1761	данные отсутствуют	данные отсутствуют	---	данные отсутствуют	данные отсутствуют
1841	1765	1766	данные отсутствуют	данные отсутствуют	---	данные отсутствуют	данные отсутствуют
1842	1766	1767	данные отсутствуют	данные отсутствуют	---	данные отсутствуют	данные отсутствуют
1843	1767	1768	данные отсутствуют	данные отсутствуют	---	данные отсутствуют	данные отсутствуют

1844	1768	1765	данные отсутствуют	данные отсутствуют	---	данные отсутствуют	данные отсутствуют
1845	1769	1770	данные отсутствуют	данные отсутствуют	---	данные отсутствуют	данные отсутствуют

Государственный регистратор		ФГИС ЕГРН
полное наименование должности	подпись	инициалы, фамилия

М.П.

Выписка из Единого государственного реестра недвижимости об объекте недвижимости  
**Описание местоположения земельного участка**

<b>Земельный участок</b>			
(вид объекта недвижимости)			
Лист № __ Раздела <b>3.1</b>	Всего листов раздела <b>3.1</b> : __	Всего разделов: __	Всего листов выписки: __
<b>16.09.2021 № 99/2021/417699451</b>			
Кадастровый номер:		<b>38:31:000000:40</b>	

Описание местоположения границ земельного участка							
Номер п/п	Номер точки		Дирекционный угол	Горизонтальное проложение, м	Описание закрепления на местности	Кадастровые номера смежных участков	Сведения об адресах правообладателей смежных земельных участков
	начальная	конечная					
1	2	3	4	5	6	7	8
1846	1770	1771	данные отсутствуют	данные отсутствуют	---	данные отсутствуют	данные отсутствуют
1847	1771	1772	данные отсутствуют	данные отсутствуют	---	данные отсутствуют	данные отсутствуют
1848	1772	1769	данные отсутствуют	данные отсутствуют	---	данные отсутствуют	данные отсутствуют
1849	1773	1774	данные отсутствуют	данные отсутствуют	---	данные отсутствуют	данные отсутствуют
1850	1774	1775	данные отсутствуют	данные отсутствуют	---	данные отсутствуют	данные отсутствуют
1851	1775	1776	данные отсутствуют	данные отсутствуют	---	данные отсутствуют	данные отсутствуют
1852	1776	1773	данные отсутствуют	данные отсутствуют	---	данные отсутствуют	данные отсутствуют
1853	1777	1778	данные отсутствуют	данные отсутствуют	---	данные отсутствуют	данные отсутствуют
1854	1778	1779	данные отсутствуют	данные отсутствуют	---	данные отсутствуют	данные отсутствуют
1855	1779	1780	данные отсутствуют	данные отсутствуют	---	данные отсутствуют	данные отсутствуют
1856	1780	1777	данные отсутствуют	данные отсутствуют	---	данные отсутствуют	данные отсутствуют
1857	1781	1782	данные отсутствуют	данные отсутствуют	---	данные отсутствуют	данные отсутствуют
1858	1782	1783	данные отсутствуют	данные отсутствуют	---	данные отсутствуют	данные отсутствуют



1859	1783	1784	данные отсутствуют	данные отсутствуют	---	данные отсутствуют	данные отсутствуют
1860	1784	1781	данные отсутствуют	данные отсутствуют	---	данные отсутствуют	данные отсутствуют

Государственный регистратор		ФГИС ЕГРН
полное наименование должности	подпись	инициалы, фамилия

М.П.

Выписка из Единого государственного реестра недвижимости об объекте недвижимости  
**Описание местоположения земельного участка**

<b>Земельный участок</b>			
(вид объекта недвижимости)			
Лист № __ Раздела <b>3.1</b>	Всего листов раздела <b>3.1</b> : __	Всего разделов: __	Всего листов выписки: __
<b>16.09.2021 № 99/2021/417699451</b>			
Кадастровый номер:		<b>38:31:000000:40</b>	

Описание местоположения границ земельного участка							
Номер п/п	Номер точки		Дирекционный угол	Горизонтальное проложение, м	Описание закрепления на местности	Кадастровые номера смежных участков	Сведения об адресах правообладателей смежных земельных участков
	начальная	конечная					
1	2	3	4	5	6	7	8
1861	1785	1786	данные отсутствуют	данные отсутствуют	---	данные отсутствуют	данные отсутствуют
1862	1786	1787	данные отсутствуют	данные отсутствуют	---	данные отсутствуют	данные отсутствуют
1863	1787	1788	данные отсутствуют	данные отсутствуют	---	данные отсутствуют	данные отсутствуют
1864	1788	1785	данные отсутствуют	данные отсутствуют	---	данные отсутствуют	данные отсутствуют
1865	1789	1790	данные отсутствуют	данные отсутствуют	---	данные отсутствуют	данные отсутствуют
1866	1790	1791	данные отсутствуют	данные отсутствуют	---	данные отсутствуют	данные отсутствуют
1867	1791	1792	данные отсутствуют	данные отсутствуют	---	данные отсутствуют	данные отсутствуют
1868	1792	1789	данные отсутствуют	данные отсутствуют	---	данные отсутствуют	данные отсутствуют
1869	1793	1794	данные отсутствуют	данные отсутствуют	---	данные отсутствуют	данные отсутствуют
1870	1794	1795	данные отсутствуют	данные отсутствуют	---	данные отсутствуют	данные отсутствуют
1871	1795	1796	данные отсутствуют	данные отсутствуют	---	данные отсутствуют	данные отсутствуют
1872	1796	1793	данные отсутствуют	данные отсутствуют	---	данные отсутствуют	данные отсутствуют
1873	1797	1798	данные отсутствуют	данные отсутствуют	---	данные отсутствуют	данные отсутствуют

1874	1798	1799	данные отсутствуют	данные отсутствуют	---	данные отсутствуют	данные отсутствуют
1875	1799	1800	данные отсутствуют	данные отсутствуют	---	данные отсутствуют	данные отсутствуют

Государственный регистратор		ФГИС ЕГРН
полное наименование должности	подпись	инициалы, фамилия

М.П.

Выписка из Единого государственного реестра недвижимости об объекте недвижимости  
**Описание местоположения земельного участка**

<b>Земельный участок</b>			
(вид объекта недвижимости)			
Лист № __ Раздела <b>3.1</b>	Всего листов раздела <b>3.1</b> : __	Всего разделов: __	Всего листов выписки: __
<b>16.09.2021 № 99/2021/417699451</b>			
Кадастровый номер:		<b>38:31:000000:40</b>	

Описание местоположения границ земельного участка							
Номер п/п	Номер точки		Дирекционный угол	Горизонтальное проложение, м	Описание закрепления на местности	Кадастровые номера смежных участков	Сведения об адресах правообладателей смежных земельных участков
	начальная	конечная					
1	2	3	4	5	6	7	8
1876	1800	1797	данные отсутствуют	данные отсутствуют	---	данные отсутствуют	данные отсутствуют
1877	1801	1802	данные отсутствуют	данные отсутствуют	---	данные отсутствуют	данные отсутствуют
1878	1802	1803	данные отсутствуют	данные отсутствуют	---	данные отсутствуют	данные отсутствуют
1879	1803	1804	данные отсутствуют	данные отсутствуют	---	данные отсутствуют	данные отсутствуют
1880	1804	1801	данные отсутствуют	данные отсутствуют	---	данные отсутствуют	данные отсутствуют
1881	1805	1806	данные отсутствуют	данные отсутствуют	---	данные отсутствуют	данные отсутствуют
1882	1806	1807	данные отсутствуют	данные отсутствуют	---	данные отсутствуют	данные отсутствуют
1883	1807	1808	данные отсутствуют	данные отсутствуют	---	данные отсутствуют	данные отсутствуют
1884	1808	1805	данные отсутствуют	данные отсутствуют	---	данные отсутствуют	данные отсутствуют
1885	1809	1810	данные отсутствуют	данные отсутствуют	---	данные отсутствуют	данные отсутствуют
1886	1810	1811	данные отсутствуют	данные отсутствуют	---	данные отсутствуют	данные отсутствуют
1887	1811	1812	данные отсутствуют	данные отсутствуют	---	данные отсутствуют	данные отсутствуют
1888	1812	1809	данные отсутствуют	данные отсутствуют	---	данные отсутствуют	данные отсутствуют

1889	1813	1814	данные отсутствуют	данные отсутствуют	---	данные отсутствуют	данные отсутствуют
1890	1814	1815	данные отсутствуют	данные отсутствуют	---	данные отсутствуют	данные отсутствуют

Государственный регистратор		ФГИС ЕГРН
полное наименование должности	подпись	инициалы, фамилия

М.П.

Выписка из Единого государственного реестра недвижимости об объекте недвижимости  
**Описание местоположения земельного участка**

<b>Земельный участок</b>			
(вид объекта недвижимости)			
Лист № __ Раздела <b>3.1</b>	Всего листов раздела <b>3.1</b> : __	Всего разделов: __	Всего листов выписки: __
<b>16.09.2021 № 99/2021/417699451</b>			
Кадастровый номер:		<b>38:31:000000:40</b>	

Описание местоположения границ земельного участка							
Номер п/п	Номер точки		Дирекционный угол	Горизонтальное проложение, м	Описание закрепления на местности	Кадастровые номера смежных участков	Сведения об адресах правообладателей смежных земельных участков
	начальная	конечная					
1	2	3	4	5	6	7	8
1891	1815	1816	данные отсутствуют	данные отсутствуют	---	данные отсутствуют	данные отсутствуют
1892	1816	1813	данные отсутствуют	данные отсутствуют	---	данные отсутствуют	данные отсутствуют
1893	1817	1818	данные отсутствуют	данные отсутствуют	---	данные отсутствуют	данные отсутствуют
1894	1818	1819	данные отсутствуют	данные отсутствуют	---	данные отсутствуют	данные отсутствуют
1895	1819	1820	данные отсутствуют	данные отсутствуют	---	данные отсутствуют	данные отсутствуют
1896	1820	1817	данные отсутствуют	данные отсутствуют	---	данные отсутствуют	данные отсутствуют
1897	1821	1822	данные отсутствуют	данные отсутствуют	---	данные отсутствуют	данные отсутствуют
1898	1822	1823	данные отсутствуют	данные отсутствуют	---	данные отсутствуют	данные отсутствуют
1899	1823	1824	данные отсутствуют	данные отсутствуют	---	данные отсутствуют	данные отсутствуют
1900	1824	1821	данные отсутствуют	данные отсутствуют	---	данные отсутствуют	данные отсутствуют
1901	1825	1826	данные отсутствуют	данные отсутствуют	---	данные отсутствуют	данные отсутствуют
1902	1826	1827	данные отсутствуют	данные отсутствуют	---	данные отсутствуют	данные отсутствуют
1903	1827	1828	данные отсутствуют	данные отсутствуют	---	данные отсутствуют	данные отсутствуют

1904	1828	1825	данные отсутствуют	данные отсутствуют	---	данные отсутствуют	данные отсутствуют
1905	1829	1830	данные отсутствуют	данные отсутствуют	---	данные отсутствуют	данные отсутствуют

Государственный регистратор		ФГИС ЕГРН
полное наименование должности	подпись	инициалы, фамилия

М.П.

Выписка из Единого государственного реестра недвижимости об объекте недвижимости  
**Описание местоположения земельного участка**

<b>Земельный участок</b>			
(вид объекта недвижимости)			
Лист № __ Раздела <b>3.1</b>	Всего листов раздела <b>3.1</b> : __	Всего разделов: __	Всего листов выписки: __
<b>16.09.2021 № 99/2021/417699451</b>			
Кадастровый номер:		<b>38:31:000000:40</b>	

Описание местоположения границ земельного участка							
Номер п/п	Номер точки		Дирекционный угол	Горизонтальное проложение, м	Описание закрепления на местности	Кадастровые номера смежных участков	Сведения об адресах правообладателей смежных земельных участков
	начальная	конечная					
1	2	3	4	5	6	7	8
1906	1830	1831	данные отсутствуют	данные отсутствуют	---	данные отсутствуют	данные отсутствуют
1907	1831	1832	данные отсутствуют	данные отсутствуют	---	данные отсутствуют	данные отсутствуют
1908	1832	1829	данные отсутствуют	данные отсутствуют	---	данные отсутствуют	данные отсутствуют
1909	1833	1834	данные отсутствуют	данные отсутствуют	---	данные отсутствуют	данные отсутствуют
1910	1834	1835	данные отсутствуют	данные отсутствуют	---	данные отсутствуют	данные отсутствуют
1911	1835	1836	данные отсутствуют	данные отсутствуют	---	данные отсутствуют	данные отсутствуют
1912	1836	1833	данные отсутствуют	данные отсутствуют	---	данные отсутствуют	данные отсутствуют
1913	1837	1838	данные отсутствуют	данные отсутствуют	---	данные отсутствуют	данные отсутствуют
1914	1838	1839	данные отсутствуют	данные отсутствуют	---	данные отсутствуют	данные отсутствуют
1915	1839	1840	данные отсутствуют	данные отсутствуют	---	данные отсутствуют	данные отсутствуют
1916	1840	1837	данные отсутствуют	данные отсутствуют	---	данные отсутствуют	данные отсутствуют
1917	1841	1842	данные отсутствуют	данные отсутствуют	---	данные отсутствуют	данные отсутствуют
1918	1842	1843	данные отсутствуют	данные отсутствуют	---	данные отсутствуют	данные отсутствуют



1919	1843	1844	данные отсутствуют	данные отсутствуют	---	данные отсутствуют	данные отсутствуют
1920	1844	1841	данные отсутствуют	данные отсутствуют	---	данные отсутствуют	данные отсутствуют

Государственный регистратор		ФГИС ЕГРН
полное наименование должности	подпись	инициалы, фамилия

М.П.

Выписка из Единого государственного реестра недвижимости об объекте недвижимости  
**Описание местоположения земельного участка**

<b>Земельный участок</b>			
(вид объекта недвижимости)			
Лист № __ Раздела <b>3.1</b>	Всего листов раздела <b>3.1</b> : __	Всего разделов: __	Всего листов выписки: __
<b>16.09.2021 № 99/2021/417699451</b>			
Кадастровый номер:		<b>38:31:000000:40</b>	

Описание местоположения границ земельного участка							
Номер п/п	Номер точки		Дирекционный угол	Горизонтальное проложение, м	Описание закрепления на местности	Кадастровые номера смежных участков	Сведения об адресах правообладателей смежных земельных участков
	начальная	конечная					
1	2	3	4	5	6	7	8
1921	1845	1846	данные отсутствуют	данные отсутствуют	---	данные отсутствуют	данные отсутствуют
1922	1846	1847	данные отсутствуют	данные отсутствуют	---	данные отсутствуют	данные отсутствуют
1923	1847	1848	данные отсутствуют	данные отсутствуют	---	данные отсутствуют	данные отсутствуют
1924	1848	1845	данные отсутствуют	данные отсутствуют	---	данные отсутствуют	данные отсутствуют
1925	1849	1850	данные отсутствуют	данные отсутствуют	---	данные отсутствуют	данные отсутствуют
1926	1850	1851	данные отсутствуют	данные отсутствуют	---	данные отсутствуют	данные отсутствуют
1927	1851	1852	данные отсутствуют	данные отсутствуют	---	данные отсутствуют	данные отсутствуют
1928	1852	1849	данные отсутствуют	данные отсутствуют	---	данные отсутствуют	данные отсутствуют
1929	1853	1854	данные отсутствуют	данные отсутствуют	---	данные отсутствуют	данные отсутствуют
1930	1854	1855	данные отсутствуют	данные отсутствуют	---	данные отсутствуют	данные отсутствуют
1931	1855	1856	данные отсутствуют	данные отсутствуют	---	данные отсутствуют	данные отсутствуют
1932	1856	1857	данные отсутствуют	данные отсутствуют	---	данные отсутствуют	данные отсутствуют
1933	1857	1858	данные отсутствуют	данные отсутствуют	---	данные отсутствуют	данные отсутствуют

1934	1858	1853	данные отсутствуют	данные отсутствуют	---	данные отсутствуют	данные отсутствуют
1935	1859	1860	данные отсутствуют	данные отсутствуют	---	данные отсутствуют	данные отсутствуют

Государственный регистратор		ФГИС ЕГРН
полное наименование должности	подпись	инициалы, фамилия

М.П.

Выписка из Единого государственного реестра недвижимости об объекте недвижимости  
**Описание местоположения земельного участка**

<b>Земельный участок</b>			
(вид объекта недвижимости)			
Лист № __ Раздела <b>3.1</b>	Всего листов раздела <b>3.1</b> : __	Всего разделов: __	Всего листов выписки: __
<b>16.09.2021 № 99/2021/417699451</b>			
Кадастровый номер:		<b>38:31:000000:40</b>	

Описание местоположения границ земельного участка							
Номер п/п	Номер точки		Дирекционный угол	Горизонтальное проложение, м	Описание закрепления на местности	Кадастровые номера смежных участков	Сведения об адресах правообладателей смежных земельных участков
	начальная	конечная					
1	2	3	4	5	6	7	8
1936	1860	1861	данные отсутствуют	данные отсутствуют	---	данные отсутствуют	данные отсутствуют
1937	1861	1862	данные отсутствуют	данные отсутствуют	---	данные отсутствуют	данные отсутствуют
1938	1862	1859	данные отсутствуют	данные отсутствуют	---	данные отсутствуют	данные отсутствуют
1939	1863	1864	данные отсутствуют	данные отсутствуют	---	данные отсутствуют	данные отсутствуют
1940	1864	1865	данные отсутствуют	данные отсутствуют	---	данные отсутствуют	данные отсутствуют
1941	1865	1866	данные отсутствуют	данные отсутствуют	---	данные отсутствуют	данные отсутствуют
1942	1866	1863	данные отсутствуют	данные отсутствуют	---	данные отсутствуют	данные отсутствуют
1943	1867	1868	данные отсутствуют	данные отсутствуют	---	данные отсутствуют	данные отсутствуют
1944	1868	1869	данные отсутствуют	данные отсутствуют	---	данные отсутствуют	данные отсутствуют
1945	1869	1870	данные отсутствуют	данные отсутствуют	---	данные отсутствуют	данные отсутствуют
1946	1870	1867	данные отсутствуют	данные отсутствуют	---	данные отсутствуют	данные отсутствуют
1947	1871	1872	данные отсутствуют	данные отсутствуют	---	данные отсутствуют	данные отсутствуют
1948	1872	1873	данные отсутствуют	данные отсутствуют	---	данные отсутствуют	данные отсутствуют

1949	1873	1874	данные отсутствуют	данные отсутствуют	---	данные отсутствуют	данные отсутствуют
1950	1874	1871	данные отсутствуют	данные отсутствуют	---	данные отсутствуют	данные отсутствуют

Государственный регистратор		ФГИС ЕГРН
полное наименование должности	подпись	инициалы, фамилия

М.П.

Выписка из Единого государственного реестра недвижимости об объекте недвижимости  
**Описание местоположения земельного участка**

<b>Земельный участок</b>			
(вид объекта недвижимости)			
Лист № __ Раздела <b>3.1</b>	Всего листов раздела <b>3.1</b> : __	Всего разделов: __	Всего листов выписки: __
<b>16.09.2021 № 99/2021/417699451</b>			
Кадастровый номер:		<b>38:31:000000:40</b>	

Описание местоположения границ земельного участка							
Номер п/п	Номер точки		Дирекционный угол	Горизонтальное проложение, м	Описание закрепления на местности	Кадастровые номера смежных участков	Сведения об адресах правообладателей смежных земельных участков
	начальная	конечная					
1	2	3	4	5	6	7	8
1951	1875	1876	данные отсутствуют	данные отсутствуют	---	данные отсутствуют	данные отсутствуют
1952	1876	1877	данные отсутствуют	данные отсутствуют	---	данные отсутствуют	данные отсутствуют
1953	1877	1878	данные отсутствуют	данные отсутствуют	---	данные отсутствуют	данные отсутствуют
1954	1878	1875	данные отсутствуют	данные отсутствуют	---	данные отсутствуют	данные отсутствуют
1955	1879	1880	данные отсутствуют	данные отсутствуют	---	данные отсутствуют	данные отсутствуют
1956	1880	1881	данные отсутствуют	данные отсутствуют	---	данные отсутствуют	данные отсутствуют
1957	1881	1882	данные отсутствуют	данные отсутствуют	---	данные отсутствуют	данные отсутствуют
1958	1882	1879	данные отсутствуют	данные отсутствуют	---	данные отсутствуют	данные отсутствуют
1959	1883	1884	данные отсутствуют	данные отсутствуют	---	данные отсутствуют	данные отсутствуют
1960	1884	1885	данные отсутствуют	данные отсутствуют	---	данные отсутствуют	данные отсутствуют
1961	1885	1886	данные отсутствуют	данные отсутствуют	---	данные отсутствуют	данные отсутствуют
1962	1886	1883	данные отсутствуют	данные отсутствуют	---	данные отсутствуют	данные отсутствуют
1963	1887	1888	данные отсутствуют	данные отсутствуют	---	данные отсутствуют	данные отсутствуют

1964	1888	1889	данные отсутствуют	данные отсутствуют	---	данные отсутствуют	данные отсутствуют
1965	1889	1890	данные отсутствуют	данные отсутствуют	---	данные отсутствуют	данные отсутствуют

Государственный регистратор		ФГИС ЕГРН
полное наименование должности	подпись	инициалы, фамилия

М.П.

Выписка из Единого государственного реестра недвижимости об объекте недвижимости  
**Описание местоположения земельного участка**

<b>Земельный участок</b>			
(вид объекта недвижимости)			
Лист № __ Раздела <b>3.1</b>	Всего листов раздела <b>3.1</b> : __	Всего разделов: __	Всего листов выписки: __
<b>16.09.2021 № 99/2021/417699451</b>			
Кадастровый номер:		<b>38:31:000000:40</b>	

Описание местоположения границ земельного участка							
Номер п/п	Номер точки		Дирекционный угол	Горизонтальное проложение, м	Описание закрепления на местности	Кадастровые номера смежных участков	Сведения об адресах правообладателей смежных земельных участков
	начальная	конечная					
1	2	3	4	5	6	7	8
1966	1890	1887	данные отсутствуют	данные отсутствуют	---	данные отсутствуют	данные отсутствуют
1967	1891	1892	данные отсутствуют	данные отсутствуют	---	данные отсутствуют	данные отсутствуют
1968	1892	1893	данные отсутствуют	данные отсутствуют	---	данные отсутствуют	данные отсутствуют
1969	1893	1894	данные отсутствуют	данные отсутствуют	---	данные отсутствуют	данные отсутствуют
1970	1894	1891	данные отсутствуют	данные отсутствуют	---	данные отсутствуют	данные отсутствуют
1971	1895	1896	данные отсутствуют	данные отсутствуют	---	данные отсутствуют	данные отсутствуют
1972	1896	1897	данные отсутствуют	данные отсутствуют	---	данные отсутствуют	данные отсутствуют
1973	1897	1898	данные отсутствуют	данные отсутствуют	---	данные отсутствуют	данные отсутствуют
1974	1898	1895	данные отсутствуют	данные отсутствуют	---	данные отсутствуют	данные отсутствуют
1975	1899	1900	данные отсутствуют	данные отсутствуют	---	данные отсутствуют	данные отсутствуют
1976	1900	1901	данные отсутствуют	данные отсутствуют	---	данные отсутствуют	данные отсутствуют
1977	1901	1902	данные отсутствуют	данные отсутствуют	---	данные отсутствуют	данные отсутствуют
1978	1902	1899	данные отсутствуют	данные отсутствуют	---	данные отсутствуют	данные отсутствуют



1979	1903	1904	данные отсутствуют	данные отсутствуют	---	данные отсутствуют	данные отсутствуют
1980	1904	1905	данные отсутствуют	данные отсутствуют	---	данные отсутствуют	данные отсутствуют

Государственный регистратор		ФГИС ЕГРН
полное наименование должности	подпись	инициалы, фамилия

М.П.

Выписка из Единого государственного реестра недвижимости об объекте недвижимости  
**Описание местоположения земельного участка**

<b>Земельный участок</b>			
(вид объекта недвижимости)			
Лист № __ Раздела <b>3.1</b>	Всего листов раздела <b>3.1</b> : __	Всего разделов: __	Всего листов выписки: __
<b>16.09.2021 № 99/2021/417699451</b>			
Кадастровый номер:		<b>38:31:000000:40</b>	

Описание местоположения границ земельного участка							
Номер п/п	Номер точки		Дирекционный угол	Горизонтальное проложение, м	Описание закрепления на местности	Кадастровые номера смежных участков	Сведения об адресах правообладателей смежных земельных участков
	начальная	конечная					
1	2	3	4	5	6	7	8
1981	1905	1906	данные отсутствуют	данные отсутствуют	---	данные отсутствуют	данные отсутствуют
1982	1906	1903	данные отсутствуют	данные отсутствуют	---	данные отсутствуют	данные отсутствуют
1983	1907	1908	данные отсутствуют	данные отсутствуют	---	данные отсутствуют	данные отсутствуют
1984	1908	1909	данные отсутствуют	данные отсутствуют	---	данные отсутствуют	данные отсутствуют
1985	1909	1910	данные отсутствуют	данные отсутствуют	---	данные отсутствуют	данные отсутствуют
1986	1910	1907	данные отсутствуют	данные отсутствуют	---	данные отсутствуют	данные отсутствуют
1987	1911	1912	данные отсутствуют	данные отсутствуют	---	данные отсутствуют	данные отсутствуют
1988	1912	1913	данные отсутствуют	данные отсутствуют	---	данные отсутствуют	данные отсутствуют
1989	1913	1914	данные отсутствуют	данные отсутствуют	---	данные отсутствуют	данные отсутствуют
1990	1914	1911	данные отсутствуют	данные отсутствуют	---	данные отсутствуют	данные отсутствуют
1991	1915	1916	данные отсутствуют	данные отсутствуют	---	данные отсутствуют	данные отсутствуют
1992	1916	1917	данные отсутствуют	данные отсутствуют	---	данные отсутствуют	данные отсутствуют
1993	1917	1918	данные отсутствуют	данные отсутствуют	---	данные отсутствуют	данные отсутствуют

1994	1918	1915	данные отсутствуют	данные отсутствуют	---	данные отсутствуют	данные отсутствуют
1995	1919	1922	данные отсутствуют	данные отсутствуют	---	данные отсутствуют	данные отсутствуют

Государственный регистратор		ФГИС ЕГРН
полное наименование должности	подпись	инициалы, фамилия

М.П.

Выписка из Единого государственного реестра недвижимости об объекте недвижимости  
**Описание местоположения земельного участка**

<b>Земельный участок</b>			
(вид объекта недвижимости)			
Лист № __ Раздела <b>3.1</b>	Всего листов раздела <b>3.1</b> : __	Всего разделов: __	Всего листов выписки: __
<b>16.09.2021 № 99/2021/417699451</b>			
Кадастровый номер:		<b>38:31:000000:40</b>	

Описание местоположения границ земельного участка							
Номер п/п	Номер точки		Дирекционный угол	Горизонтальное проложение, м	Описание закрепления на местности	Кадастровые номера смежных участков	Сведения об адресах правообладателей смежных земельных участков
	начальная	конечная					
1	2	3	4	5	6	7	8
1996	1920	1919	данные отсутствуют	данные отсутствуют	---	данные отсутствуют	данные отсутствуют
1997	1921	1920	данные отсутствуют	данные отсутствуют	---	данные отсутствуют	данные отсутствуют
1998	1922	1921	данные отсутствуют	данные отсутствуют	---	данные отсутствуют	данные отсутствуют
1999	1923	1924	данные отсутствуют	данные отсутствуют	---	данные отсутствуют	данные отсутствуют
2000	1924	1925	данные отсутствуют	данные отсутствуют	---	данные отсутствуют	данные отсутствуют
2001	1925	1926	данные отсутствуют	данные отсутствуют	---	данные отсутствуют	данные отсутствуют
2002	1926	1923	данные отсутствуют	данные отсутствуют	---	данные отсутствуют	данные отсутствуют
2003	1927	1928	данные отсутствуют	данные отсутствуют	---	данные отсутствуют	данные отсутствуют
2004	1928	1929	данные отсутствуют	данные отсутствуют	---	данные отсутствуют	данные отсутствуют
2005	1929	1930	данные отсутствуют	данные отсутствуют	---	данные отсутствуют	данные отсутствуют
2006	1930	1927	данные отсутствуют	данные отсутствуют	---	данные отсутствуют	данные отсутствуют
2007	1931	1932	данные отсутствуют	данные отсутствуют	---	данные отсутствуют	данные отсутствуют
2008	1932	1933	данные отсутствуют	данные отсутствуют	---	данные отсутствуют	данные отсутствуют

2009	1933	1934	данные отсутствуют	данные отсутствуют	---	данные отсутствуют	данные отсутствуют
2010	1934	1931	данные отсутствуют	данные отсутствуют	---	данные отсутствуют	данные отсутствуют

Государственный регистратор		ФГИС ЕГРН
полное наименование должности	подпись	инициалы, фамилия

М.П.

Выписка из Единого государственного реестра недвижимости об объекте недвижимости  
**Описание местоположения земельного участка**

<b>Земельный участок</b>			
(вид объекта недвижимости)			
Лист № __ Раздела <b>3.1</b>	Всего листов раздела <b>3.1</b> : __	Всего разделов: __	Всего листов выписки: __
<b>16.09.2021 № 99/2021/417699451</b>			
Кадастровый номер:		<b>38:31:000000:40</b>	

Описание местоположения границ земельного участка							
Номер п/п	Номер точки		Дирекционный угол	Горизонтальное проложение, м	Описание закрепления на местности	Кадастровые номера смежных участков	Сведения об адресах правообладателей смежных земельных участков
	начальная	конечная					
1	2	3	4	5	6	7	8
2011	1935	1936	данные отсутствуют	данные отсутствуют	---	данные отсутствуют	данные отсутствуют
2012	1936	1937	данные отсутствуют	данные отсутствуют	---	данные отсутствуют	данные отсутствуют
2013	1937	1938	данные отсутствуют	данные отсутствуют	---	данные отсутствуют	данные отсутствуют
2014	1938	1935	данные отсутствуют	данные отсутствуют	---	данные отсутствуют	данные отсутствуют
2015	1939	1940	данные отсутствуют	данные отсутствуют	---	данные отсутствуют	данные отсутствуют
2016	1940	1941	данные отсутствуют	данные отсутствуют	---	данные отсутствуют	данные отсутствуют
2017	1941	1942	данные отсутствуют	данные отсутствуют	---	данные отсутствуют	данные отсутствуют
2018	1942	1939	данные отсутствуют	данные отсутствуют	---	данные отсутствуют	данные отсутствуют
2019	1943	1944	данные отсутствуют	данные отсутствуют	---	данные отсутствуют	данные отсутствуют
2020	1944	1945	данные отсутствуют	данные отсутствуют	---	данные отсутствуют	данные отсутствуют
2021	1945	1946	данные отсутствуют	данные отсутствуют	---	данные отсутствуют	данные отсутствуют
2022	1946	1943	данные отсутствуют	данные отсутствуют	---	данные отсутствуют	данные отсутствуют
2023	1947	1948	данные отсутствуют	данные отсутствуют	---	данные отсутствуют	данные отсутствуют

2024	1948	1949	данные отсутствуют	данные отсутствуют	---	данные отсутствуют	данные отсутствуют
2025	1949	1950	данные отсутствуют	данные отсутствуют	---	данные отсутствуют	данные отсутствуют

Государственный регистратор		ФГИС ЕГРН
полное наименование должности	подпись	инициалы, фамилия

М.П.

Выписка из Единого государственного реестра недвижимости об объекте недвижимости  
**Описание местоположения земельного участка**

<b>Земельный участок</b>			
(вид объекта недвижимости)			
Лист № __ Раздела <b>3.1</b>	Всего листов раздела <b>3.1</b> : __	Всего разделов: __	Всего листов выписки: __
<b>16.09.2021 № 99/2021/417699451</b>			
Кадастровый номер:		<b>38:31:000000:40</b>	

Описание местоположения границ земельного участка							
Номер п/п	Номер точки		Дирекционный угол	Горизонтальное проложение, м	Описание закрепления на местности	Кадастровые номера смежных участков	Сведения об адресах правообладателей смежных земельных участков
	начальная	конечная					
1	2	3	4	5	6	7	8
2026	1950	1947	данные отсутствуют	данные отсутствуют	---	данные отсутствуют	данные отсутствуют
2027	1951	1952	данные отсутствуют	данные отсутствуют	---	данные отсутствуют	данные отсутствуют
2028	1952	1953	данные отсутствуют	данные отсутствуют	---	данные отсутствуют	данные отсутствуют
2029	1953	1954	данные отсутствуют	данные отсутствуют	---	данные отсутствуют	данные отсутствуют
2030	1954	1951	данные отсутствуют	данные отсутствуют	---	данные отсутствуют	данные отсутствуют
2031	1955	1956	данные отсутствуют	данные отсутствуют	---	данные отсутствуют	данные отсутствуют
2032	1956	1957	данные отсутствуют	данные отсутствуют	---	данные отсутствуют	данные отсутствуют
2033	1957	1958	данные отсутствуют	данные отсутствуют	---	данные отсутствуют	данные отсутствуют
2034	1958	1959	данные отсутствуют	данные отсутствуют	---	данные отсутствуют	данные отсутствуют
2035	1959	1960	данные отсутствуют	данные отсутствуют	---	данные отсутствуют	данные отсутствуют
2036	1960	1961	данные отсутствуют	данные отсутствуют	---	данные отсутствуют	данные отсутствуют
2037	1961	1962	данные отсутствуют	данные отсутствуют	---	данные отсутствуют	данные отсутствуют
2038	1962	1955	данные отсутствуют	данные отсутствуют	---	данные отсутствуют	данные отсутствуют



2039	1963	1964	данные отсутствуют	данные отсутствуют	---	данные отсутствуют	данные отсутствуют
2040	1964	1965	данные отсутствуют	данные отсутствуют	---	данные отсутствуют	данные отсутствуют

Государственный регистратор		ФГИС ЕГРН
полное наименование должности	подпись	инициалы, фамилия

М.П.

Выписка из Единого государственного реестра недвижимости об объекте недвижимости  
**Описание местоположения земельного участка**

<b>Земельный участок</b>			
(вид объекта недвижимости)			
Лист № __ Раздела <b>3.1</b>	Всего листов раздела <b>3.1</b> : __	Всего разделов: __	Всего листов выписки: __
<b>16.09.2021 № 99/2021/417699451</b>			
Кадастровый номер:		<b>38:31:000000:40</b>	

Описание местоположения границ земельного участка							
Номер п/п	Номер точки		Дирекционный угол	Горизонтальное проложение, м	Описание закрепления на местности	Кадастровые номера смежных участков	Сведения об адресах правообладателей смежных земельных участков
	начальная	конечная					
1	2	3	4	5	6	7	8
2041	1965	1966	данные отсутствуют	данные отсутствуют	---	данные отсутствуют	данные отсутствуют
2042	1966	1963	данные отсутствуют	данные отсутствуют	---	данные отсутствуют	данные отсутствуют
2043	1967	1968	данные отсутствуют	данные отсутствуют	---	данные отсутствуют	данные отсутствуют
2044	1968	1969	данные отсутствуют	данные отсутствуют	---	данные отсутствуют	данные отсутствуют
2045	1969	1970	данные отсутствуют	данные отсутствуют	---	данные отсутствуют	данные отсутствуют
2046	1970	1967	данные отсутствуют	данные отсутствуют	---	данные отсутствуют	данные отсутствуют
2047	1971	1972	данные отсутствуют	данные отсутствуют	---	данные отсутствуют	данные отсутствуют
2048	1972	1973	данные отсутствуют	данные отсутствуют	---	данные отсутствуют	данные отсутствуют
2049	1973	1974	данные отсутствуют	данные отсутствуют	---	данные отсутствуют	данные отсутствуют
2050	1974	1971	данные отсутствуют	данные отсутствуют	---	данные отсутствуют	данные отсутствуют
2051	1975	1976	данные отсутствуют	данные отсутствуют	---	данные отсутствуют	данные отсутствуют
2052	1976	1977	данные отсутствуют	данные отсутствуют	---	данные отсутствуют	данные отсутствуют
2053	1977	1978	данные отсутствуют	данные отсутствуют	---	данные отсутствуют	данные отсутствуют

2054	1978	1975	данные отсутствуют	данные отсутствуют	---	данные отсутствуют	данные отсутствуют
2055	1979	1980	данные отсутствуют	данные отсутствуют	---	данные отсутствуют	данные отсутствуют

Государственный регистратор		ФГИС ЕГРН
полное наименование должности	подпись	инициалы, фамилия

М.П.

Выписка из Единого государственного реестра недвижимости об объекте недвижимости  
**Описание местоположения земельного участка**

<b>Земельный участок</b>			
<small>(вид объекта недвижимости)</small>			
Лист № __ Раздела <b>3.1</b>	Всего листов раздела <b>3.1</b> : __	Всего разделов: __	Всего листов выписки: __
<b>16.09.2021 № 99/2021/417699451</b>			
Кадастровый номер:		<b>38:31:000000:40</b>	

Описание местоположения границ земельного участка							
Номер п/п	Номер точки		Дирекционный угол	Горизонтальное проложение, м	Описание закрепления на местности	Кадастровые номера смежных участков	Сведения об адресах правообладателей смежных земельных участков
	начальная	конечная					
1	2	3	4	5	6	7	8
2056	1980	1981	данные отсутствуют	данные отсутствуют	---	данные отсутствуют	данные отсутствуют
2057	1981	1982	данные отсутствуют	данные отсутствуют	---	данные отсутствуют	данные отсутствуют
2058	1982	1979	данные отсутствуют	данные отсутствуют	---	данные отсутствуют	данные отсутствуют
2059	1983	1984	данные отсутствуют	данные отсутствуют	---	данные отсутствуют	данные отсутствуют
2060	1984	1985	данные отсутствуют	данные отсутствуют	---	данные отсутствуют	данные отсутствуют
2061	1985	1986	данные отсутствуют	данные отсутствуют	---	данные отсутствуют	данные отсутствуют
2062	1986	1983	данные отсутствуют	данные отсутствуют	---	данные отсутствуют	данные отсутствуют

Государственный регистратор		ФГИС ЕГРН
полное наименование должности	подпись	инициалы, фамилия

М.П.

Выписка из Единого государственного реестра недвижимости об объекте недвижимости  
**Описание местоположения земельного участка**

<b>Земельный участок</b>			
(вид объекта недвижимости)			
Лист № __ Раздела <b>3.2</b>	Всего листов раздела <b>3.2</b> : __	Всего разделов: __	Всего листов выписки: __
<b>16.09.2021 № 99/2021/417699451</b>			
Кадастровый номер:		<b>38:31:000000:40</b>	

Сведения о характерных точках границы земельного участка				
Система координат: Зона №				
Номер точки	Координаты		Описание закрепления на местности	Средняя квадратическая погрешность определения координат характерных точек границ земельного участка, м
	X	Y		
1	2	3	4	5
1	438264.14	3292190.41	626003000000	0.1
2	438264.45	3292189.46	626003000000	0.1
3	438265.4	3292189.76	626003000000	0.1
4	438265.1	3292190.72	626003000000	0.1
5	438303.12	3292764.9	626003000000	0.1
6	438303.46	3292765.84	626003000000	0.1
7	438302.51	3292766.18	626003000000	0.1
8	438302.17	3292765.24	626003000000	0.1
9	438548.63	3291335.9	626003000000	0.1
10	438549.26	3291336.67	626003000000	0.1
11	438548.49	3291337.31	626003000000	0.1
12	438547.85	3291336.53	626003000000	0.1
13	438370.76	3291680.67	626003000000	0.1
14	438371.54	3291680.04	626003000000	0.1
15	438372.17	3291680.82	626003000000	0.1

Государственный регистратор		ФГИС ЕГРН
полное наименование должности	подпись	инициалы, фамилия

М.П.

Выписка из Единого государственного реестра недвижимости об объекте недвижимости  
**Описание местоположения земельного участка**

<b>Земельный участок</b>			
(вид объекта недвижимости)			
Лист № __ Раздела <b>3.2</b>	Всего листов раздела <b>3.2</b> : __	Всего разделов: __	Всего листов выписки: __
<b>16.09.2021 № 99/2021/417699451</b>			
Кадастровый номер:		<b>38:31:000000:40</b>	

Сведения о характерных точках границы земельного участка				
Система координат: Зона №				
Номер точки	Координаты		Описание закрепления на местности	Средняя квадратическая погрешность определения координат характерных точек границ земельного участка, м
	X	Y		
1	2	3	4	5
16	438371.39	3291681.45	626003000000	0.1
17	438689.04	3292661.76	626003000000	0.1
18	438684.81	3292661.61	626003000000	0.1
19	438684.98	3292656.97	626003000000	0.1
20	438689.21	3292657.12	626003000000	0.1
21	438381.38	3292419.66	626003000000	0.1
22	438381.1	3292420.62	626003000000	0.1
23	438380.14	3292420.33	626003000000	0.1
24	438380.42	3292419.37	626003000000	0.1
25	437985.21	3292305.99	626003000000	0.1
26	437984.94	3292306.95	626003000000	0.1
27	437983.98	3292306.69	626003000000	0.1
28	437984.24	3292305.72	626003000000	0.1
29	438025.86	3292317.03	626003000000	0.1
30	438025.61	3292318	626003000000	0.1

Государственный регистратор		ФГИС ЕГРН
полное наименование должности	подпись	инициалы, фамилия

М.П.

Выписка из Единого государственного реестра недвижимости об объекте недвижимости  
**Описание местоположения земельного участка**

<b>Земельный участок</b>			
<small>(вид объекта недвижимости)</small>			
Лист № __ Раздела <b>3.2</b>	Всего листов раздела <b>3.2</b> : __	Всего разделов: __	Всего листов выписки: __
<b>16.09.2021 № 99/2021/417699451</b>			
Кадастровый номер:		<b>38:31:000000:40</b>	

Сведения о характерных точках границы земельного участка				
Система координат: Зона №				
Номер точки	Координаты		Описание закрепления на местности	Средняя квадратическая погрешность определения координат характерных точек границ земельного участка, м
	X	Y		
1	2	3	4	5
31	438024.64	3292317.73	626003000000	0.1
32	438024.91	3292316.76	626003000000	0.1
33	438069.59	3292329.43	626003000000	0.1
34	438070.56	3292329.7	626003000000	0.1
35	438070.29	3292330.66	626003000000	0.1
36	438069.32	3292330.39	626003000000	0.1
37	438123.92	3292344.78	626003000000	0.1
38	438123.63	3292345.74	626003000000	0.1
39	438122.68	3292345.48	626003000000	0.1
40	438122.95	3292344.51	626003000000	0.1
41	438161.35	3292354.93	626003000000	0.1
42	438161.1	3292355.9	626003000000	0.1
43	438160.13	3292355.63	626003000000	0.1
44	438160.4	3292354.66	626003000000	0.1
45	438205.22	3292367.09	626003000000	0.1

Государственный регистратор		ФГИС ЕГРН
полное наименование должности	подпись	инициалы, фамилия

М.П.

Выписка из Единого государственного реестра недвижимости об объекте недвижимости  
**Описание местоположения земельного участка**

<b>Земельный участок</b>			
(вид объекта недвижимости)			
Лист № __ Раздела <b>3.2</b>	Всего листов раздела <b>3.2</b> : __	Всего разделов: __	Всего листов выписки: __
<b>16.09.2021 № 99/2021/417699451</b>			
Кадастровый номер:		<b>38:31:000000:40</b>	

Сведения о характерных точках границы земельного участка				
Система координат: Зона №				
Номер точки	Координаты		Описание закрепления на местности	Средняя квадратическая погрешность определения координат характерных точек границ земельного участка, м
	X	Y		
1	2	3	4	5
46	438204.95	3292368.05	626003000000	0.1
47	438203.98	3292367.78	626003000000	0.1
48	438204.25	3292366.82	626003000000	0.1
49	438222.15	3292373.52	626003000000	0.1
50	438221.88	3292374.48	626003000000	0.1
51	438220.91	3292374.21	626003000000	0.1
52	438221.19	3292373.25	626003000000	0.1
53	438203	3292422.72	626003000000	0.1
54	438203.21	3292423.7	626003000000	0.1
55	438202.24	3292423.91	626003000000	0.1
56	438202.02	3292422.93	626003000000	0.1
57	438171.64	3292429.67	626003000000	0.1
58	438171.7	3292430.67	626003000000	0.1
59	438170.71	3292430.74	626003000000	0.1
60	438170.64	3292429.74	626003000000	0.1

Государственный регистратор		ФГИС ЕГРН
полное наименование должности	подпись	инициалы, фамилия

М.П.



Выписка из Единого государственного реестра недвижимости об объекте недвижимости  
**Описание местоположения земельного участка**

<b>Земельный участок</b>			
(вид объекта недвижимости)			
Лист № __ Раздела <b>3.2</b>	Всего листов раздела <b>3.2</b> : __	Всего разделов: __	Всего листов выписки: __
<b>16.09.2021 № 99/2021/417699451</b>			
Кадастровый номер:		<b>38:31:000000:40</b>	

Сведения о характерных точках границы земельного участка				
Система координат: Зона №				
Номер точки	Координаты		Описание закрепления на местности	Средняя квадратическая погрешность определения координат характерных точек границ земельного участка, м
	X	Y		
1	2	3	4	5
61	438132.19	3292426.49	626003000000	0.1
62	438132.1	3292427.49	626003000000	0.1
63	438131.11	3292427.41	626003000000	0.1
64	438131.19	3292426.41	626003000000	0.1
65	438093.18	3292423.34	626003000000	0.1
66	438093.09	3292424.34	626003000000	0.1
67	438092.1	3292424.25	626003000000	0.1
68	438092.18	3292423.25	626003000000	0.1
69	438055.3	3292419.72	626003000000	0.1
70	438055.21	3292420.72	626003000000	0.1
71	438054.22	3292420.63	626003000000	0.1
72	438054.3	3292419.63	626003000000	0.1
73	437987.11	3292413.67	626003000000	0.1
74	437987.01	3292414.67	626003000000	0.1
75	437986.02	3292414.59	626003000000	0.1

Государственный регистратор		ФГИС ЕГРН
полное наименование должности	подпись	инициалы, фамилия

М.П.

Выписка из Единого государственного реестра недвижимости об объекте недвижимости  
**Описание местоположения земельного участка**

<b>Земельный участок</b>			
(вид объекта недвижимости)			
Лист № __ Раздела <b>3.2</b>	Всего листов раздела <b>3.2</b> : __	Всего разделов: __	Всего листов выписки: __
<b>16.09.2021 № 99/2021/417699451</b>			
Кадастровый номер:		<b>38:31:000000:40</b>	

Сведения о характерных точках границы земельного участка				
Система координат: Зона №				
Номер точки	Координаты		Описание закрепления на местности	Средняя квадратическая погрешность определения координат характерных точек границ земельного участка, м
	X	Y		
1	2	3	4	5
76	437986.11	3292413.59	626003000000	0.1
77	437950.27	3292411.21	626003000000	0.1
78	437950.2	3292412.2	626003000000	0.1
79	437949.2	3292412.14	626003000000	0.1
80	437949.27	3292411.14	626003000000	0.1
81	438078.75	3292488.02	626003000000	0.1
82	438079.52	3292488.65	626003000000	0.1
83	438078.91	3292489.43	626003000000	0.1
84	438078.12	3292488.81	626003000000	0.1
85	438195.35	3292514.68	626003000000	0.1
86	438195.12	3292515.67	626003000000	0.1
87	438194.15	3292515.42	626003000000	0.1
88	438194.39	3292514.45	626003000000	0.1
89	438199.25	3292471.38	626003000000	0.1
90	438199.17	3292472.37	626003000000	0.1

Государственный регистратор		ФГИС ЕГРН
полное наименование должности	подпись	инициалы, фамилия

М.П.

Выписка из Единого государственного реестра недвижимости об объекте недвижимости  
**Описание местоположения земельного участка**

<b>Земельный участок</b>			
(вид объекта недвижимости)			
Лист № __ Раздела <b>3.2</b>	Всего листов раздела <b>3.2</b> : __	Всего разделов: __	Всего листов выписки: __
<b>16.09.2021 № 99/2021/417699451</b>			
Кадастровый номер:		<b>38:31:000000:40</b>	

Сведения о характерных точках границы земельного участка				
Система координат:				
Зона №				
Номер точки	Координаты		Описание закрепления на местности	Средняя квадратическая погрешность определения координат характерных точек границ земельного участка, м
	X	Y		
1	2	3	4	5
91	438198.17	3292472.3	626003000000	0.1
92	438198.25	3292471.3	626003000000	0.1
93	438015.55	3292416.49	626003000000	0.1
94	438015.45	3292417.49	626003000000	0.1
95	438014.46	3292417.4	626003000000	0.1
96	438014.55	3292416.4	626003000000	0.1
97	438090.67	3292496.18	626003000000	0.1
98	438090.35	3292497.12	626003000000	0.1
99	438089.4	3292496.81	626003000000	0.1
100	438089.72	3292495.86	626003000000	0.1
101	438133.33	3292498.5	626003000000	0.1
102	438133.18	3292499.49	626003000000	0.1
103	438132.19	3292499.33	626003000000	0.1
104	438132.35	3292498.34	626003000000	0.1
105	438167.94	3292507.82	626003000000	0.1

Государственный регистратор		ФГИС ЕГРН
полное наименование должности	подпись	инициалы, фамилия

М.П.

Выписка из Единого государственного реестра недвижимости об объекте недвижимости  
**Описание местоположения земельного участка**

<b>Земельный участок</b>			
(вид объекта недвижимости)			
Лист № __ Раздела <b>3.2</b>	Всего листов раздела <b>3.2</b> : __	Всего разделов: __	Всего листов выписки: __
<b>16.09.2021 № 99/2021/417699451</b>			
Кадастровый номер:		<b>38:31:000000:40</b>	

Сведения о характерных точках границы земельного участка				
Система координат: Зона №				
Номер точки	Координаты		Описание закрепления на местности	Средняя квадратическая погрешность определения координат характерных точек границ земельного участка, м
	X	Y		
1	2	3	4	5
106	438167.7	3292508.79	626003000000	0.1
107	438166.73	3292508.53	626003000000	0.1
108	438166.98	3292507.56	626003000000	0.1
109	438417.83	3292430.31	626003000000	0.1
110	438417.56	3292431.28	626003000000	0.1
111	438416.6	3292430.99	626003000000	0.1
112	438416.88	3292430.03	626003000000	0.1
113	438340.14	3292406.85	626003000000	0.1
114	438339.85	3292407.81	626003000000	0.1
115	438338.89	3292407.53	626003000000	0.1
116	438339.18	3292406.57	626003000000	0.1
117	438294.11	3292393.44	626003000000	0.1
118	438293.86	3292394.41	626003000000	0.1
119	438292.89	3292394.14	626003000000	0.1
120	438293.16	3292393.17	626003000000	0.1

Государственный регистратор		ФГИС ЕГРН
полное наименование должности	подпись	инициалы, фамилия

М.П.

Выписка из Единого государственного реестра недвижимости об объекте недвижимости  
**Описание местоположения земельного участка**

<b>Земельный участок</b>			
<small>(вид объекта недвижимости)</small>			
Лист № __ Раздела <b>3.2</b>	Всего листов раздела <b>3.2</b> : __	Всего разделов: __	Всего листов выписки: __
<b>16.09.2021 № 99/2021/417699451</b>			
Кадастровый номер:		<b>38:31:000000:40</b>	

Сведения о характерных точках границы земельного участка				
Система координат: Зона №				
Номер точки	Координаты		Описание закрепления на местности	Средняя квадратическая погрешность определения координат характерных точек границ земельного участка, м
	X	Y		
1	2	3	4	5
121	438250.1	3292381.48	626003000000	0.1
122	438249.83	3292382.44	626003000000	0.1
123	438248.86	3292382.17	626003000000	0.1
124	438249.13	3292381.21	626003000000	0.1
125	437752.19	3292648.69	626003000000	0.1
126	437752.14	3292649.69	626003000000	0.1
127	437751.14	3292649.64	626003000000	0.1
128	437751.19	3292648.64	626003000000	0.1
129	437759.17	3292632.63	626003000000	0.1
130	437758.8	3292633.56	626003000000	0.1
131	437757.87	3292633.2	626003000000	0.1
132	437758.23	3292632.27	626003000000	0.1
133	439204.61	3293372.54	626003000000	0.1
134	439203.67	3293372.18	626003000000	0.1
135	439204.03	3293371.24	626003000000	0.1

Государственный регистратор		ФГИС ЕГРН
полное наименование должности	подпись	инициалы, фамилия

М.П.

Выписка из Единого государственного реестра недвижимости об объекте недвижимости  
**Описание местоположения земельного участка**

<b>Земельный участок</b>			
(вид объекта недвижимости)			
Лист № __ Раздела <b>3.2</b>	Всего листов раздела <b>3.2</b> : __	Всего разделов: __	Всего листов выписки: __
<b>16.09.2021 № 99/2021/417699451</b>			
Кадастровый номер:		<b>38:31:000000:40</b>	

Сведения о характерных точках границы земельного участка				
Система координат: Зона №				
Номер точки	Координаты		Описание закрепления на местности	Средняя квадратическая погрешность определения координат характерных точек границ земельного участка, м
	X	Y		
1	2	3	4	5
136	439204.97	3293371.6	626003000000	0.1
137	439138.14	3293335.93	626003000000	0.1
138	439137.21	3293335.56	626003000000	0.1
139	439137.58	3293334.63	626003000000	0.1
140	439138.51	3293335	626003000000	0.1
141	439169.25	3293351.44	626003000000	0.1
142	439168.37	3293350.96	626003000000	0.1
143	439168.85	3293350.08	626003000000	0.1
144	439169.73	3293350.56	626003000000	0.1
145	439246.13	3293380.81	626003000000	0.1
146	439245.15	3293380.57	626003000000	0.1
147	439245.39	3293379.59	626003000000	0.1
148	439246.37	3293379.83	626003000000	0.1
149	439285.5	3293392.47	626003000000	0.1
150	439284.54	3293392.17	626003000000	0.1

Государственный регистратор		ФГИС ЕГРН
полное наименование должности	подпись	инициалы, фамилия

М.П.

Выписка из Единого государственного реестра недвижимости об объекте недвижимости  
**Описание местоположения земельного участка**

<b>Земельный участок</b>			
(вид объекта недвижимости)			
Лист № __ Раздела <b>3.2</b>	Всего листов раздела <b>3.2</b> : __	Всего разделов: __	Всего листов выписки: __
<b>16.09.2021 № 99/2021/417699451</b>			
Кадастровый номер:		<b>38:31:000000:40</b>	

Сведения о характерных точках границы земельного участка				
Система координат: Зона №				
Номер точки	Координаты		Описание закрепления на местности	Средняя квадратическая погрешность определения координат характерных точек границ земельного участка, м
	X	Y		
1	2	3	4	5
151	439284.84	3293391.21	626003000000	0.1
152	439285.8	3293391.51	626003000000	0.1
153	439317.14	3293402.1	626003000000	0.1
154	439318.03	3293402.55	626003000000	0.1
155	439317.57	3293403.44	626003000000	0.1
156	439316.68	3293402.99	626003000000	0.1
157	439337.43	3293370.62	626003000000	0.1
158	439336.56	3293371.13	626003000000	0.1
159	439336.05	3293370.26	626003000000	0.1
160	439336.92	3293369.75	626003000000	0.1
161	439335.83	3293387.13	626003000000	0.1
162	439336.38	3293387.97	626003000000	0.1
163	439335.53	3293388.51	626003000000	0.1
164	439334.99	3293387.67	626003000000	0.1
165	439354.66	3293416.18	626003000000	0.1

Государственный регистратор		ФГИС ЕГРН
полное наименование должности	подпись	инициалы, фамилия

М.П.

Выписка из Единого государственного реестра недвижимости об объекте недвижимости  
**Описание местоположения земельного участка**

<b>Земельный участок</b>			
<small>(вид объекта недвижимости)</small>			
Лист № __ Раздела <b>3.2</b>	Всего листов раздела <b>3.2</b> : __	Всего разделов: __	Всего листов выписки: __
<b>16.09.2021 № 99/2021/417699451</b>			
Кадастровый номер:		<b>38:31:000000:40</b>	

Сведения о характерных точках границы земельного участка				
Система координат: Зона №				
Номер точки	Координаты		Описание закрепления на местности	Средняя квадратическая погрешность определения координат характерных точек границ земельного участка, м
	X	Y		
1	2	3	4	5
166	439355.21	3293417.02	626003000000	0.1
167	439354.36	3293417.56	626003000000	0.1
168	439353.82	3293416.72	626003000000	0.1
169	439035.8	3293288.32	626003000000	0.1
170	439035.4	3293289.23	626003000000	0.1
171	439034.48	3293288.82	626003000000	0.1
172	439034.89	3293287.91	626003000000	0.1
173	439078.02	3293307.09	626003000000	0.1
174	439077.58	3293307.99	626003000000	0.1
175	439076.68	3293307.53	626003000000	0.1
176	439077.13	3293306.64	626003000000	0.1
177	439113.52	3293328.24	626003000000	0.1
178	439112.6	3293327.84	626003000000	0.1
179	439113	3293326.92	626003000000	0.1
180	439113.92	3293327.32	626003000000	0.1

Государственный регистратор		ФГИС ЕГРН
полное наименование должности	подпись	инициалы, фамилия

М.П.



Выписка из Единого государственного реестра недвижимости об объекте недвижимости  
**Описание местоположения земельного участка**

<b>Земельный участок</b>			
(вид объекта недвижимости)			
Лист № __ Раздела <b>3.2</b>	Всего листов раздела <b>3.2</b> : __	Всего разделов: __	Всего листов выписки: __
<b>16.09.2021 № 99/2021/417699451</b>			
Кадастровый номер:		<b>38:31:000000:40</b>	

Сведения о характерных точках границы земельного участка				
Система координат: Зона №				
Номер точки	Координаты		Описание закрепления на местности	Средняя квадратическая погрешность определения координат характерных точек границ земельного участка, м
	X	Y		
1	2	3	4	5
181	439110.79	3293359.5	626003000000	0.1
182	439110.69	3293360.5	626003000000	0.1
183	439109.69	3293360.4	626003000000	0.1
184	439109.79	3293359.4	626003000000	0.1
185	439138.49	3293380.54	626003000000	0.1
186	439139.2	3293381.25	626003000000	0.1
187	439138.49	3293381.96	626003000000	0.1
188	439137.78	3293381.25	626003000000	0.1
189	439170.03	3293395.53	626003000000	0.1
190	439170.83	3293396.13	626003000000	0.1
191	439170.23	3293396.93	626003000000	0.1
192	439169.43	3293396.33	626003000000	0.1
193	439188.05	3293415.8	626003000000	0.1
194	439188.72	3293416.55	626003000000	0.1
195	439187.97	3293417.22	626003000000	0.1

Государственный регистратор		ФГИС ЕГРН
полное наименование должности	подпись	инициалы, фамилия

М.П.

Выписка из Единого государственного реестра недвижимости об объекте недвижимости  
**Описание местоположения земельного участка**

<b>Земельный участок</b>			
(вид объекта недвижимости)			
Лист № __ Раздела <b>3.2</b>	Всего листов раздела <b>3.2</b> : __	Всего разделов: __	Всего листов выписки: __
<b>16.09.2021 № 99/2021/417699451</b>			
Кадастровый номер:		<b>38:31:000000:40</b>	

Сведения о характерных точках границы земельного участка				
Система координат: Зона №				
Номер точки	Координаты		Описание закрепления на местности	Средняя квадратическая погрешность определения координат характерных точек границ земельного участка, м
	X	Y		
1	2	3	4	5
196	439187.3	3293416.47	626003000000	0.1
197	439342.36	3293425.55	626003000000	0.1
198	439342.53	3293426.54	626003000000	0.1
199	439341.54	3293426.71	626003000000	0.1
200	439341.37	3293425.72	626003000000	0.1
201	435757.24	3294178.14	626003000000	0.1
202	435758.18	3294177.78	626003000000	0.1
203	435758.54	3294178.72	626003000000	0.1
204	435757.6	3294179.08	626003000000	0.1
205	435795.05	3294165.04	626003000000	0.1
206	435795.36	3294165.99	626003000000	0.1
207	435794.41	3294166.3	626003000000	0.1
208	435794.1	3294165.35	626003000000	0.1
209	435832.42	3294174.12	626003000000	0.1
210	435831.97	3294175.02	626003000000	0.1

Государственный регистратор		ФГИС ЕГРН
полное наименование должности	подпись	инициалы, фамилия

М.П.

Выписка из Единого государственного реестра недвижимости об объекте недвижимости  
**Описание местоположения земельного участка**

<b>Земельный участок</b>			
<small>(вид объекта недвижимости)</small>			
Лист № __ Раздела <b>3.2</b>	Всего листов раздела <b>3.2</b> : __	Всего разделов: __	Всего листов выписки: __
<b>16.09.2021 № 99/2021/417699451</b>			
Кадастровый номер:		<b>38:31:000000:40</b>	

Сведения о характерных точках границы земельного участка				
Система координат: Зона №				
Номер точки	Координаты		Описание закрепления на местности	Средняя квадратическая погрешность определения координат характерных точек границ земельного участка, м
	X	Y		
1	2	3	4	5
211	435831.08	3294174.56	626003000000	0.1
212	435831.53	3294173.67	626003000000	0.1
213	435844.53	3294148.96	626003000000	0.1
214	435844.95	3294149.87	626003000000	0.1
215	435844.03	3294150.28	626003000000	0.1
216	435843.62	3294149.37	626003000000	0.1
217	435888.22	3294123.72	626003000000	0.1
218	435889.09	3294123.21	626003000000	0.1
219	435889.6	3294124.08	626003000000	0.1
220	435888.73	3294124.59	626003000000	0.1
221	435929.38	3294098.71	626003000000	0.1
222	435930.25	3294098.2	626003000000	0.1
223	435930.76	3294099.07	626003000000	0.1
224	435929.89	3294099.58	626003000000	0.1
225	435978.63	3294071.02	626003000000	0.1

Государственный регистратор		ФГИС ЕГРН
полное наименование должности	подпись	инициалы, фамилия

М.П.

Выписка из Единого государственного реестра недвижимости об объекте недвижимости  
**Описание местоположения земельного участка**

<b>Земельный участок</b>			
<small>(вид объекта недвижимости)</small>			
Лист № __ Раздела <b>3.2</b>	Всего листов раздела <b>3.2</b> : __	Всего разделов: __	Всего листов выписки: __
<b>16.09.2021 № 99/2021/417699451</b>			
Кадастровый номер:		<b>38:31:000000:40</b>	

Сведения о характерных точках границы земельного участка				
Система координат: Зона №				
Номер точки	Координаты		Описание закрепления на местности	Средняя квадратическая погрешность определения координат характерных точек границ земельного участка, м
	X	Y		
1	2	3	4	5
226	435979.23	3294071.82	626003000000	0.1
227	435978.43	3294072.42	626003000000	0.1
228	435977.83	3294071.62	626003000000	0.1
229	436009.61	3294040.61	626003000000	0.1
230	436010.33	3294039.91	626003000000	0.1
231	436011.03	3294040.63	626003000000	0.1
232	436010.31	3294041.33	626003000000	0.1
233	436043.89	3294007.31	626003000000	0.1
234	436044.64	3294006.64	626003000000	0.1
235	436045.31	3294007.39	626003000000	0.1
236	436044.56	3294008.06	626003000000	0.1
237	436082.23	3293974.94	626003000000	0.1
238	436083.03	3293974.34	626003000000	0.1
239	436083.63	3293975.14	626003000000	0.1
240	436082.83	3293975.74	626003000000	0.1

Государственный регистратор		ФГИС ЕГРН
полное наименование должности	подпись	инициалы, фамилия

М.П.

Выписка из Единого государственного реестра недвижимости об объекте недвижимости  
**Описание местоположения земельного участка**

<b>Земельный участок</b>			
(вид объекта недвижимости)			
Лист № __ Раздела <b>3.2</b>	Всего листов раздела <b>3.2</b> : __	Всего разделов: __	Всего листов выписки: __
<b>16.09.2021 № 99/2021/417699451</b>			
Кадастровый номер:		<b>38:31:000000:40</b>	

Сведения о характерных точках границы земельного участка				
Система координат: Зона №				
Номер точки	Координаты		Описание закрепления на местности	Средняя квадратическая погрешность определения координат характерных точек границ земельного участка, м
	X	Y		
1	2	3	4	5
241	436123.11	3293947.77	626003000000	0.1
242	436123.94	3293947.2	626003000000	0.1
243	436124.51	3293948.03	626003000000	0.1
244	436123.68	3293948.6	626003000000	0.1
245	436165.64	3293918.15	626003000000	0.1
246	436166.46	3293917.57	626003000000	0.1
247	436167.04	3293918.39	626003000000	0.1
248	436166.22	3293918.97	626003000000	0.1
249	436208.46	3293887.37	626003000000	0.1
250	436209.01	3293888.21	626003000000	0.1
251	436208.16	3293888.75	626003000000	0.1
252	436207.62	3293887.91	626003000000	0.1
253	436251.45	3293862.35	626003000000	0.1
254	436252.32	3293861.84	626003000000	0.1
255	436252.83	3293862.71	626003000000	0.1

Государственный регистратор		ФГИС ЕГРН
полное наименование должности	подпись	инициалы, фамилия

М.П.

Выписка из Единого государственного реестра недвижимости об объекте недвижимости  
**Описание местоположения земельного участка**

<b>Земельный участок</b>			
<small>(вид объекта недвижимости)</small>			
Лист № __ Раздела <b>3.2</b>	Всего листов раздела <b>3.2</b> : __	Всего разделов: __	Всего листов выписки: __
<b>16.09.2021 № 99/2021/417699451</b>			
Кадастровый номер:		<b>38:31:000000:40</b>	

Сведения о характерных точках границы земельного участка				
Система координат: Зона №				
Номер точки	Координаты		Описание закрепления на местности	Средняя квадратическая погрешность определения координат характерных точек границ земельного участка, м
	X	Y		
1	2	3	4	5
256	436251.96	3293863.22	626003000000	0.1
257	435724.69	3294191.36	626003000000	0.1
258	435725.64	3294191.03	626003000000	0.1
259	435725.97	3294191.98	626003000000	0.1
260	435725.02	3294192.31	626003000000	0.1
261	434950.47	3294115.09	626003000000	0.1
262	434951.42	3294115.4	626003000000	0.1
263	434951.11	3294116.35	626003000000	0.1
264	434950.16	3294116.04	626003000000	0.1
265	435002.06	3294132.14	626003000000	0.1
266	435003.01	3294132.45	626003000000	0.1
267	435002.7	3294133.4	626003000000	0.1
268	435001.75	3294133.09	626003000000	0.1
269	435062.86	3294151.98	626003000000	0.1
270	435063.81	3294152.29	626003000000	0.1

Государственный регистратор		ФГИС ЕГРН
полное наименование должности	подпись	инициалы, фамилия

М.П.

Выписка из Единого государственного реестра недвижимости об объекте недвижимости  
**Описание местоположения земельного участка**

<b>Земельный участок</b>			
(вид объекта недвижимости)			
Лист № __ Раздела <b>3.2</b>	Всего листов раздела <b>3.2</b> : __	Всего разделов: __	Всего листов выписки: __
<b>16.09.2021 № 99/2021/417699451</b>			
Кадастровый номер:		<b>38:31:000000:40</b>	

Сведения о характерных точках границы земельного участка				
Система координат: Зона №				
Номер точки	Координаты		Описание закрепления на местности	Средняя квадратическая погрешность определения координат характерных точек границ земельного участка, м
	X	Y		
1	2	3	4	5
271	435063.5	3294153.24	626003000000	0.1
272	435062.55	3294152.93	626003000000	0.1
273	438175.47	3292274.04	626003000000	0.1
274	438174.52	3292273.72	626003000000	0.1
275	438174.84	3292272.77	626003000000	0.1
276	438175.79	3292273.09	626003000000	0.1
277	438201.7	3292283.72	626003000000	0.1
278	438200.75	3292283.41	626003000000	0.1
279	438201.07	3292282.45	626003000000	0.1
280	438202.02	3292282.77	626003000000	0.1
281	438232.05	3292292.64	626003000000	0.1
282	438231.09	3292292.36	626003000000	0.1
283	438231.37	3292291.4	626003000000	0.1
284	438232.33	3292291.68	626003000000	0.1
285	438243.45	3292259.83	626003000000	0.1

Государственный регистратор		ФГИС ЕГРН
полное наименование должности	подпись	инициалы, фамилия

М.П.

Выписка из Единого государственного реестра недвижимости об объекте недвижимости  
**Описание местоположения земельного участка**

<b>Земельный участок</b>			
(вид объекта недвижимости)			
Лист № __ Раздела <b>3.2</b>	Всего листов раздела <b>3.2</b> : __	Всего разделов: __	Всего листов выписки: __
<b>16.09.2021 № 99/2021/417699451</b>			
Кадастровый номер:		<b>38:31:000000:40</b>	

Сведения о характерных точках границы земельного участка				
Система координат: Зона №				
Номер точки	Координаты		Описание закрепления на местности	Средняя квадратическая погрешность определения координат характерных точек границ земельного участка, м
	X	Y		
1	2	3	4	5
286	438243.14	3292260.78	626003000000	0.1
287	438242.19	3292260.47	626003000000	0.1
288	438242.5	3292259.52	626003000000	0.1
289	438248.79	3292259.95	626003000000	0.1
290	438249.12	3292259	626003000000	0.1
291	438250.07	3292259.33	626003000000	0.1
292	438249.74	3292260.28	626003000000	0.1
293	438239	3292292.13	626003000000	0.1
294	438239.93	3292292.5	626003000000	0.1
295	438239.56	3292293.43	626003000000	0.1
296	438238.63	3292293.07	626003000000	0.1
297	438272.75	3292305.36	626003000000	0.1
298	438273.7	3292305.69	626003000000	0.1
299	438273.37	3292306.63	626003000000	0.1
300	438272.43	3292306.31	626003000000	0.1

Государственный регистратор		ФГИС ЕГРН
полное наименование должности	подпись	инициалы, фамилия

М.П.



Выписка из Единого государственного реестра недвижимости об объекте недвижимости  
**Описание местоположения земельного участка**

<b>Земельный участок</b>			
<small>(вид объекта недвижимости)</small>			
Лист № __ Раздела <b>3.2</b>	Всего листов раздела <b>3.2</b> : __	Всего разделов: __	Всего листов выписки: __
<b>16.09.2021 № 99/2021/417699451</b>			
Кадастровый номер:		<b>38:31:000000:40</b>	

Сведения о характерных точках границы земельного участка				
Система координат: Зона №				
Номер точки	Координаты		Описание закрепления на местности	Средняя квадратическая погрешность определения координат характерных точек границ земельного участка, м
	X	Y		
1	2	3	4	5
301	438314.8	3292318.09	626003000000	0.1
302	438314.51	3292319.04	626003000000	0.1
303	438313.55	3292318.75	626003000000	0.1
304	438313.85	3292317.79	626003000000	0.1
305	438352.87	3292331.44	626003000000	0.1
306	438351.92	3292331.14	626003000000	0.1
307	438352.22	3292330.18	626003000000	0.1
308	438353.17	3292330.48	626003000000	0.1
309	438392.14	3292343.92	626003000000	0.1
310	438391.18	3292343.62	626003000000	0.1
311	438391.48	3292342.66	626003000000	0.1
312	438392.44	3292342.96	626003000000	0.1
313	438437.39	3292357.75	626003000000	0.1
314	438436.43	3292357.47	626003000000	0.1
315	438436.71	3292356.51	626003000000	0.1

Государственный регистратор		ФГИС ЕГРН
полное наименование должности	подпись	инициалы, фамилия

М.П.

Выписка из Единого государственного реестра недвижимости об объекте недвижимости  
**Описание местоположения земельного участка**

<b>Земельный участок</b>			
(вид объекта недвижимости)			
Лист № __ Раздела <b>3.2</b>	Всего листов раздела <b>3.2</b> : __	Всего разделов: __	Всего листов выписки: __
<b>16.09.2021 № 99/2021/417699451</b>			
Кадастровый номер:		<b>38:31:000000:40</b>	

Сведения о характерных точках границы земельного участка				
Система координат: Зона №				
Номер точки	Координаты		Описание закрепления на местности	Средняя квадратическая погрешность определения координат характерных точек границ земельного участка, м
	X	Y		
1	2	3	4	5
316	438437.67	3292356.79	626003000000	0.1
317	438273.99	3292188.85	626003000000	0.1
318	438273.66	3292189.8	626003000000	0.1
319	438272.71	3292189.48	626003000000	0.1
320	438273.04	3292188.53	626003000000	0.1
321	438252.65	3292225.78	626003000000	0.1
322	438253.61	3292226.09	626003000000	0.1
323	438253.29	3292227.05	626003000000	0.1
324	438252.34	3292226.73	626003000000	0.1
325	438217.26	3292214.05	626003000000	0.1
326	438218.21	3292214.38	626003000000	0.1
327	438217.88	3292215.32	626003000000	0.1
328	438216.93	3292214.99	626003000000	0.1
329	438160.52	3292195.26	626003000000	0.1
330	438161.48	3292195.55	626003000000	0.1

Государственный регистратор		ФГИС ЕГРН
полное наименование должности	подпись	инициалы, фамилия

М.П.

Выписка из Единого государственного реестра недвижимости об объекте недвижимости  
**Описание местоположения земельного участка**

<b>Земельный участок</b>			
(вид объекта недвижимости)			
Лист № __ Раздела <b>3.2</b>	Всего листов раздела <b>3.2</b> : __	Всего разделов: __	Всего листов выписки: __
<b>16.09.2021 № 99/2021/417699451</b>			
Кадастровый номер:		<b>38:31:000000:40</b>	

Сведения о характерных точках границы земельного участка				
Система координат: Зона №				
Номер точки	Координаты		Описание закрепления на местности	Средняя квадратическая погрешность определения координат характерных точек границ земельного участка, м
	X	Y		
1	2	3	4	5
331	438161.18	3292196.51	626003000000	0.1
332	438160.22	3292196.22	626003000000	0.1
333	438116.19	3292182.21	626003000000	0.1
334	438117.15	3292182.5	626003000000	0.1
335	438116.86	3292183.46	626003000000	0.1
336	438115.9	3292183.17	626003000000	0.1
337	438076.5	3292169.97	626003000000	0.1
338	438077.46	3292170.27	626003000000	0.1
339	438077.17	3292171.23	626003000000	0.1
340	438076.21	3292170.93	626003000000	0.1
341	438036.15	3292157.64	626003000000	0.1
342	438035.86	3292158.6	626003000000	0.1
343	438036.82	3292158.89	626003000000	0.1
344	438037.11	3292157.93	626003000000	0.1
345	438284.37	3292159.85	626003000000	0.1

Государственный регистратор		ФГИС ЕГРН
полное наименование должности	подпись	инициалы, фамилия

М.П.

Выписка из Единого государственного реестра недвижимости об объекте недвижимости  
**Описание местоположения земельного участка**

<b>Земельный участок</b>			
(вид объекта недвижимости)			
Лист № __ Раздела <b>3.2</b>	Всего листов раздела <b>3.2</b> : __	Всего разделов: __	Всего листов выписки: __
<b>16.09.2021 № 99/2021/417699451</b>			
Кадастровый номер:		<b>38:31:000000:40</b>	

Сведения о характерных точках границы земельного участка				
Система координат: Зона №				
Номер точки	Координаты		Описание закрепления на местности	Средняя квадратическая погрешность определения координат характерных точек границ земельного участка, м
	X	Y		
1	2	3	4	5
346	438283.38	3292159.66	626003000000	0.1
347	438283.57	3292158.68	626003000000	0.1
348	438284.55	3292158.87	626003000000	0.1
349	438286.98	3292121.69	626003000000	0.1
350	438287.34	3292120.76	626003000000	0.1
351	438288.28	3292121.11	626003000000	0.1
352	438287.92	3292122.05	626003000000	0.1
353	438294.44	3292102.12	626003000000	0.1
354	438294.78	3292101.18	626003000000	0.1
355	438295.72	3292101.53	626003000000	0.1
356	438295.38	3292102.47	626003000000	0.1
357	438305.84	3292163.94	626003000000	0.1
358	438306.07	3292162.97	626003000000	0.1
359	438305.09	3292162.73	626003000000	0.1
360	438304.86	3292163.71	626003000000	0.1

Государственный регистратор		ФГИС ЕГРН
полное наименование должности	подпись	инициалы, фамилия

М.П.

Выписка из Единого государственного реестра недвижимости об объекте недвижимости  
**Описание местоположения земельного участка**

<b>Земельный участок</b>			
<small>(вид объекта недвижимости)</small>			
Лист № __ Раздела <b>3.2</b>	Всего листов раздела <b>3.2</b> : __	Всего разделов: __	Всего листов выписки: __
<b>16.09.2021 № 99/2021/417699451</b>			
Кадастровый номер:		<b>38:31:000000:40</b>	

Сведения о характерных точках границы земельного участка				
Система координат: Зона №				
Номер точки	Координаты		Описание закрепления на местности	Средняя квадратическая погрешность определения координат характерных точек границ земельного участка, м
	X	Y		
1	2	3	4	5
361	438338.75	3292173.49	626003000000	0.1
362	438337.78	3292173.21	626003000000	0.1
363	438338.06	3292172.25	626003000000	0.1
364	438339.02	3292172.53	626003000000	0.1
365	438372.13	3292183.07	626003000000	0.1
366	438371.16	3292182.79	626003000000	0.1
367	438371.45	3292181.83	626003000000	0.1
368	438372.41	3292182.11	626003000000	0.1
369	438458.86	3292207.48	626003000000	0.1
370	438457.89	3292207.21	626003000000	0.1
371	438458.16	3292206.24	626003000000	0.1
372	438459.13	3292206.51	626003000000	0.1
373	438504.52	3292219.61	626003000000	0.1
374	438504.24	3292220.57	626003000000	0.1
375	438503.28	3292220.29	626003000000	0.1

Государственный регистратор		ФГИС ЕГРН
полное наименование должности	подпись	инициалы, фамилия

М.П.

Выписка из Единого государственного реестра недвижимости об объекте недвижимости  
**Описание местоположения земельного участка**

<b>Земельный участок</b>			
(вид объекта недвижимости)			
Лист № __ Раздела <b>3.2</b>	Всего листов раздела <b>3.2</b> : __	Всего разделов: __	Всего листов выписки: __
<b>16.09.2021 № 99/2021/417699451</b>			
Кадастровый номер:		<b>38:31:000000:40</b>	

Сведения о характерных точках границы земельного участка				
Система координат: Зона №				
Номер точки	Координаты		Описание закрепления на местности	Средняя квадратическая погрешность определения координат характерных точек границ земельного участка, м
	X	Y		
1	2	3	4	5
376	438503.56	3292219.33	626003000000	0.1
377	438540.13	3292231.42	626003000000	0.1
378	438539.17	3292231.13	626003000000	0.1
379	438539.46	3292230.17	626003000000	0.1
380	438540.42	3292230.46	626003000000	0.1
381	438545.11	3292154.08	626003000000	0.1
382	438546.08	3292154.35	626003000000	0.1
383	438545.8	3292155.32	626003000000	0.1
384	438544.84	3292155.04	626003000000	0.1
385	438504.17	3292142.32	626003000000	0.1
386	438505.13	3292142.61	626003000000	0.1
387	438504.84	3292143.57	626003000000	0.1
388	438503.88	3292143.28	626003000000	0.1
389	438463.11	3292129.65	626003000000	0.1
390	438464.06	3292129.95	626003000000	0.1

Государственный регистратор		ФГИС ЕГРН
полное наименование должности	подпись	инициалы, фамилия

М.П.

Выписка из Единого государственного реестра недвижимости об объекте недвижимости  
**Описание местоположения земельного участка**

<b>Земельный участок</b>			
<small>(вид объекта недвижимости)</small>			
Лист № __ Раздела <b>3.2</b>	Всего листов раздела <b>3.2</b> : __	Всего разделов: __	Всего листов выписки: __
<b>16.09.2021 № 99/2021/417699451</b>			
Кадастровый номер:		<b>38:31:000000:40</b>	

Сведения о характерных точках границы земельного участка				
Система координат: Зона №				
Номер точки	Координаты		Описание закрепления на местности	Средняя квадратическая погрешность определения координат характерных точек границ земельного участка, м
	X	Y		
1	2	3	4	5
391	438463.77	3292130.91	626003000000	0.1
392	438462.81	3292130.61	626003000000	0.1
393	438426.43	3292118.19	626003000000	0.1
394	438427.28	3292118.71	626003000000	0.1
395	438426.76	3292119.56	626003000000	0.1
396	438425.9	3292119.04	626003000000	0.1
397	438413.92	3292104.91	626003000000	0.1
398	438414.09	3292105.9	626003000000	0.1
399	438413.1	3292106.07	626003000000	0.1
400	438412.94	3292105.08	626003000000	0.1
401	438379.37	3292097.71	626003000000	0.1
402	438378.4	3292097.48	626003000000	0.1
403	438378.64	3292096.5	626003000000	0.1
404	438379.61	3292096.74	626003000000	0.1
405	438342.4	3292088.7	626003000000	0.1

Государственный регистратор		ФГИС ЕГРН
полное наименование должности	подпись	инициалы, фамилия

М.П.

Выписка из Единого государственного реестра недвижимости об объекте недвижимости  
**Описание местоположения земельного участка**

<b>Земельный участок</b>			
<small>(вид объекта недвижимости)</small>			
Лист № __ Раздела <b>3.2</b>	Всего листов раздела <b>3.2</b> : __	Всего разделов: __	Всего листов выписки: __
<b>16.09.2021 № 99/2021/417699451</b>			
Кадастровый номер:		<b>38:31:000000:40</b>	

Сведения о характерных точках границы земельного участка				
Система координат: Зона №				
Номер точки	Координаты		Описание закрепления на местности	Средняя квадратическая погрешность определения координат характерных точек границ земельного участка, м
	X	Y		
1	2	3	4	5
406	438341.43	3292088.44	626003000000	0.1
407	438341.69	3292087.47	626003000000	0.1
408	438342.66	3292087.73	626003000000	0.1
409	438304.06	3292076.27	626003000000	0.1
410	438304.64	3292077.09	626003000000	0.1
411	438303.81	3292077.66	626003000000	0.1
412	438303.24	3292076.84	626003000000	0.1
413	438269.13	3292073.83	626003000000	0.1
414	438268.17	3292073.55	626003000000	0.1
415	438268.45	3292072.58	626003000000	0.1
416	438269.41	3292072.86	626003000000	0.1
417	438234.89	3292057.07	626003000000	0.1
418	438233.96	3292056.69	626003000000	0.1
419	438234.33	3292055.76	626003000000	0.1
420	438235.26	3292056.13	626003000000	0.1

Государственный регистратор		ФГИС ЕГРН
полное наименование должности	подпись	инициалы, фамилия

М.П.



Выписка из Единого государственного реестра недвижимости об объекте недвижимости  
**Описание местоположения земельного участка**

<b>Земельный участок</b>			
(вид объекта недвижимости)			
Лист № __ Раздела <b>3.2</b>	Всего листов раздела <b>3.2</b> : __	Всего разделов: __	Всего листов выписки: __
<b>16.09.2021 № 99/2021/417699451</b>			
Кадастровый номер:		<b>38:31:000000:40</b>	

Сведения о характерных точках границы земельного участка				
Система координат: Зона №				
Номер точки	Координаты		Описание закрепления на местности	Средняя квадратическая погрешность определения координат характерных точек границ земельного участка, м
	X	Y		
1	2	3	4	5
421	438200.21	3292046.12	626003000000	0.1
422	438199.25	3292045.82	626003000000	0.1
423	438199.55	3292044.86	626003000000	0.1
424	438200.51	3292045.16	626003000000	0.1
425	438561.73	3291998.15	626003000000	0.1
426	438562.7	3291997.9	626003000000	0.1
427	438562.96	3291998.86	626003000000	0.1
428	438561.99	3291999.12	626003000000	0.1
429	438589.12	3291996.15	626003000000	0.1
430	438588.76	3291995.21	626003000000	0.1
431	438589.7	3291994.85	626003000000	0.1
432	438590.06	3291995.78	626003000000	0.1
433	438606.49	3292040.75	626003000000	0.1
434	438606.12	3292039.82	626003000000	0.1
435	438607.05	3292039.45	626003000000	0.1

Государственный регистратор		ФГИС ЕГРН
полное наименование должности	подпись	инициалы, фамилия

М.П.

Выписка из Единого государственного реестра недвижимости об объекте недвижимости  
**Описание местоположения земельного участка**

<b>Земельный участок</b>			
(вид объекта недвижимости)			
Лист № __ Раздела <b>3.2</b>	Всего листов раздела <b>3.2</b> : __	Всего разделов: __	Всего листов выписки: __
<b>16.09.2021 № 99/2021/417699451</b>			
Кадастровый номер:		<b>38:31:000000:40</b>	

Сведения о характерных точках границы земельного участка				
Система координат: Зона №				
Номер точки	Координаты		Описание закрепления на местности	Средняя квадратическая погрешность определения координат характерных точек границ земельного участка, м
	X	Y		
1	2	3	4	5
436	438607.43	3292040.38	626003000000	0.1
437	438622.45	3292079.57	626003000000	0.1
438	438622.08	3292078.63	626003000000	0.1
439	438623.01	3292078.26	626003000000	0.1
440	438623.38	3292079.19	626003000000	0.1
441	438637.78	3292118.49	626003000000	0.1
442	438637.41	3292117.55	626003000000	0.1
443	438638.34	3292117.18	626003000000	0.1
444	438638.71	3292118.12	626003000000	0.1
445	438562.23	3292116.99	626003000000	0.1
446	438562.6	3292117.92	626003000000	0.1
447	438561.67	3292118.3	626003000000	0.1
448	438561.3	3292117.37	626003000000	0.1
449	438548.27	3292084.9	626003000000	0.1
450	438548.65	3292085.83	626003000000	0.1

Государственный регистратор		ФГИС ЕГРН
полное наименование должности	подпись	инициалы, фамилия

М.П.

Выписка из Единого государственного реестра недвижимости об объекте недвижимости  
**Описание местоположения земельного участка**

<b>Земельный участок</b>			
(вид объекта недвижимости)			
Лист № __ Раздела <b>3.2</b>	Всего листов раздела <b>3.2</b> : __	Всего разделов: __	Всего листов выписки: __
<b>16.09.2021 № 99/2021/417699451</b>			
Кадастровый номер:		<b>38:31:000000:40</b>	

Сведения о характерных точках границы земельного участка				
Система координат: Зона №				
Номер точки	Координаты		Описание закрепления на местности	Средняя квадратическая погрешность определения координат характерных точек границ земельного участка, м
	X	Y		
1	2	3	4	5
451	438547.73	3292086.21	626003000000	0.1
452	438547.34	3292085.29	626003000000	0.1
453	438538.63	3292060.43	626003000000	0.1
454	438539.01	3292061.35	626003000000	0.1
455	438538.09	3292061.74	626003000000	0.1
456	438537.7	3292060.81	626003000000	0.1
457	438525.67	3292030.6	626003000000	0.1
458	438525.74	3292031.6	626003000000	0.1
459	438524.74	3292031.67	626003000000	0.1
460	438524.67	3292030.67	626003000000	0.1
461	438530.74	3292011.76	626003000000	0.1
462	438531	3292012.73	626003000000	0.1
463	438530.03	3292012.99	626003000000	0.1
464	438529.77	3292012.02	626003000000	0.1
465	438506.41	3291987.69	626003000000	0.1

Государственный регистратор		ФГИС ЕГРН
полное наименование должности	подпись	инициалы, фамилия

М.П.

Выписка из Единого государственного реестра недвижимости об объекте недвижимости  
**Описание местоположения земельного участка**

<b>Земельный участок</b>			
(вид объекта недвижимости)			
Лист № __ Раздела <b>3.2</b>	Всего листов раздела <b>3.2</b> : __	Всего разделов: __	Всего листов выписки: __
<b>16.09.2021 № 99/2021/417699451</b>			
Кадастровый номер:		<b>38:31:000000:40</b>	

Сведения о характерных точках границы земельного участка				
Система координат: Зона №				
Номер точки	Координаты		Описание закрепления на местности	Средняя квадратическая погрешность определения координат характерных точек границ земельного участка, м
	X	Y		
1	2	3	4	5
466	438506.97	3291988.52	626003000000	0.1
467	438506.14	3291989.09	626003000000	0.1
468	438505.57	3291988.25	626003000000	0.1
469	438491.71	3291952.44	626003000000	0.1
470	438490.89	3291953.02	626003000000	0.1
471	438490.31	3291952.21	626003000000	0.1
472	438491.13	3291951.63	626003000000	0.1
473	438478.77	3291923	626003000000	0.1
474	438479.7	3291922.62	626003000000	0.1
475	438480.08	3291923.55	626003000000	0.1
476	438479.15	3291923.93	626003000000	0.1
477	438463.19	3291907	626003000000	0.1
478	438462.29	3291906.56	626003000000	0.1
479	438462.73	3291905.66	626003000000	0.1
480	438463.63	3291906.1	626003000000	0.1

Государственный регистратор		ФГИС ЕГРН
полное наименование должности	подпись	инициалы, фамилия

М.П.

Выписка из Единого государственного реестра недвижимости об объекте недвижимости  
**Описание местоположения земельного участка**

<b>Земельный участок</b>			
<small>(вид объекта недвижимости)</small>			
Лист № __ Раздела <b>3.2</b>	Всего листов раздела <b>3.2</b> : __	Всего разделов: __	Всего листов выписки: __
<b>16.09.2021 № 99/2021/417699451</b>			
Кадастровый номер:		<b>38:31:000000:40</b>	

Сведения о характерных точках границы земельного участка				
Система координат: Зона №				
Номер точки	Координаты		Описание закрепления на местности	Средняя квадратическая погрешность определения координат характерных точек границ земельного участка, м
	X	Y		
1	2	3	4	5
481	438404.69	3291932.1	626003000000	0.1
482	438405.52	3291931.53	626003000000	0.1
483	438406.08	3291932.36	626003000000	0.1
484	438405.25	3291932.93	626003000000	0.1
485	438368.99	3291956.1	626003000000	0.1
486	438369.82	3291955.54	626003000000	0.1
487	438370.38	3291956.37	626003000000	0.1
488	438369.55	3291956.93	626003000000	0.1
489	438332.88	3291980.35	626003000000	0.1
490	438333.71	3291979.79	626003000000	0.1
491	438334.27	3291980.63	626003000000	0.1
492	438333.44	3291981.18	626003000000	0.1
493	438296.02	3292004.72	626003000000	0.1
494	438296.86	3292004.17	626003000000	0.1
495	438297.42	3292005	626003000000	0.1

Государственный регистратор		ФГИС ЕГРН
полное наименование должности	подпись	инициалы, фамилия

М.П.

Выписка из Единого государственного реестра недвижимости об объекте недвижимости  
**Описание местоположения земельного участка**

<b>Земельный участок</b>			
<small>(вид объекта недвижимости)</small>			
Лист № __ Раздела <b>3.2</b>	Всего листов раздела <b>3.2</b> : __	Всего разделов: __	Всего листов выписки: __
<b>16.09.2021 № 99/2021/417699451</b>			
Кадастровый номер:		<b>38:31:000000:40</b>	

Сведения о характерных точках границы земельного участка				
Система координат: Зона №				
Номер точки	Координаты		Описание закрепления на местности	Средняя квадратическая погрешность определения координат характерных точек границ земельного участка, м
	X	Y		
1	2	3	4	5
496	438296.58	3292005.56	626003000000	0.1
497	438285.91	3292051.88	626003000000	0.1
498	438285.36	3292051.04	626003000000	0.1
499	438286.2	3292050.49	626003000000	0.1
500	438286.75	3292051.33	626003000000	0.1
501	438338.33	3292055.31	626003000000	0.1
502	438337.49	3292055.85	626003000000	0.1
503	438336.94	3292055.01	626003000000	0.1
504	438337.79	3292054.46	626003000000	0.1
505	438366.39	3292037.48	626003000000	0.1
506	438365.56	3292038.04	626003000000	0.1
507	438365	3292037.21	626003000000	0.1
508	438365.84	3292036.65	626003000000	0.1
509	438398.39	3292014.94	626003000000	0.1
510	438397.56	3292015.5	626003000000	0.1

Государственный регистратор		ФГИС ЕГРН
полное наименование должности	подпись	инициалы, фамилия

М.П.

Выписка из Единого государственного реестра недвижимости об объекте недвижимости  
**Описание местоположения земельного участка**

<b>Земельный участок</b>			
(вид объекта недвижимости)			
Лист № __ Раздела <b>3.2</b>	Всего листов раздела <b>3.2</b> : __	Всего разделов: __	Всего листов выписки: __
<b>16.09.2021 № 99/2021/417699451</b>			
Кадастровый номер:		<b>38:31:000000:40</b>	

Сведения о характерных точках границы земельного участка				
Система координат: Зона №				
Номер точки	Координаты		Описание закрепления на местности	Средняя квадратическая погрешность определения координат характерных точек границ земельного участка, м
	X	Y		
1	2	3	4	5
511	438396.99	3292014.67	626003000000	0.1
512	438397.82	3292014.11	626003000000	0.1
513	438428.51	3291993.98	626003000000	0.1
514	438429.07	3291994.82	626003000000	0.1
515	438428.23	3291995.36	626003000000	0.1
516	438427.68	3291994.53	626003000000	0.1
517	438468.52	3291969.01	626003000000	0.1
518	438467.7	3291969.57	626003000000	0.1
519	438467.13	3291968.74	626003000000	0.1
520	438467.96	3291968.18	626003000000	0.1
521	438476.67	3292040.28	626003000000	0.1
522	438475.85	3292040.85	626003000000	0.1
523	438475.28	3292040.03	626003000000	0.1
524	438476.1	3292039.45	626003000000	0.1
525	438454.91	3292055.34	626003000000	0.1

Государственный регистратор		ФГИС ЕГРН
полное наименование должности	подпись	инициалы, фамилия

М.П.

Выписка из Единого государственного реестра недвижимости об объекте недвижимости  
**Описание местоположения земельного участка**

<b>Земельный участок</b>			
(вид объекта недвижимости)			
Лист № __ Раздела <b>3.2</b>	Всего листов раздела <b>3.2</b> : __	Всего разделов: __	Всего листов выписки: __
<b>16.09.2021 № 99/2021/417699451</b>			
Кадастровый номер:		<b>38:31:000000:40</b>	

Сведения о характерных точках границы земельного участка				
Система координат: Зона №				
Номер точки	Координаты		Описание закрепления на местности	Средняя квадратическая погрешность определения координат характерных точек границ земельного участка, м
	X	Y		
1	2	3	4	5
526	438454.09	3292055.92	626003000000	0.1
527	438453.51	3292055.1	626003000000	0.1
528	438454.33	3292054.52	626003000000	0.1
529	438428.94	3292073.73	626003000000	0.1
530	438428.3	3292074.5	626003000000	0.1
531	438427.53	3292073.86	626003000000	0.1
532	438428.17	3292073.09	626003000000	0.1
533	438465.92	3292293.82	626003000000	0.1
534	438466.87	3292294.12	626003000000	0.1
535	438466.57	3292295.08	626003000000	0.1
536	438465.62	3292294.78	626003000000	0.1
537	438413.92	3292278.25	626003000000	0.1
538	438414.87	3292278.55	626003000000	0.1
539	438414.57	3292279.51	626003000000	0.1
540	438413.61	3292279.21	626003000000	0.1

Государственный регистратор		ФГИС ЕГРН
полное наименование должности	подпись	инициалы, фамилия

М.П.



Выписка из Единого государственного реестра недвижимости об объекте недвижимости  
**Описание местоположения земельного участка**

<b>Земельный участок</b>			
<small>(вид объекта недвижимости)</small>			
Лист № __ Раздела <b>3.2</b>	Всего листов раздела <b>3.2</b> : __	Всего разделов: __	Всего листов выписки: __
<b>16.09.2021 № 99/2021/417699451</b>			
Кадастровый номер:		<b>38:31:000000:40</b>	

Сведения о характерных точках границы земельного участка				
Система координат: Зона №				
Номер точки	Координаты		Описание закрепления на местности	Средняя квадратическая погрешность определения координат характерных точек границ земельного участка, м
	X	Y		
1	2	3	4	5
541	438375.07	3292265.34	626003000000	0.1
542	438376.02	3292265.67	626003000000	0.1
543	438375.69	3292266.62	626003000000	0.1
544	438374.74	3292266.29	626003000000	0.1
545	438296.35	3292239.75	626003000000	0.1
546	438297.27	3292240.15	626003000000	0.1
547	438296.87	3292241.07	626003000000	0.1
548	438295.95	3292240.67	626003000000	0.1
549	438340.3	3292252.99	626003000000	0.1
550	438341.25	3292253.3	626003000000	0.1
551	438340.94	3292254.26	626003000000	0.1
552	438339.99	3292253.94	626003000000	0.1
553	438502.02	3292377.16	626003000000	0.1
554	438501.07	3292376.85	626003000000	0.1
555	438501.37	3292375.9	626003000000	0.1

Государственный регистратор		ФГИС ЕГРН
полное наименование должности	подпись	инициалы, фамилия

М.П.

Выписка из Единого государственного реестра недвижимости об объекте недвижимости  
**Описание местоположения земельного участка**

<b>Земельный участок</b>			
(вид объекта недвижимости)			
Лист № __ Раздела <b>3.2</b>	Всего листов раздела <b>3.2</b> : __	Всего разделов: __	Всего листов выписки: __
<b>16.09.2021 № 99/2021/417699451</b>			
Кадастровый номер:		<b>38:31:000000:40</b>	

Сведения о характерных точках границы земельного участка				
Система координат: Зона №				
Номер точки	Координаты		Описание закрепления на местности	Средняя квадратическая погрешность определения координат характерных точек границ земельного участка, м
	X	Y		
1	2	3	4	5
556	438502.33	3292376.2	626003000000	0.1
557	438262.85	3292219.99	626003000000	0.1
558	438263.71	3292220.5	626003000000	0.1
559	438263.21	3292221.36	626003000000	0.1
560	438262.34	3292220.85	626003000000	0.1
561	438195.31	3292206.05	626003000000	0.1
562	438196.26	3292206.37	626003000000	0.1
563	438195.94	3292207.32	626003000000	0.1
564	438194.99	3292207	626003000000	0.1
565	438054.97	3292237.42	626003000000	0.1
566	438054.02	3292237.1	626003000000	0.1
567	438054.34	3292236.15	626003000000	0.1
568	438055.29	3292236.47	626003000000	0.1
569	438093.13	3292248.51	626003000000	0.1
570	438092.17	3292248.22	626003000000	0.1

Государственный регистратор		ФГИС ЕГРН
полное наименование должности	подпись	инициалы, фамилия

М.П.

Выписка из Единого государственного реестра недвижимости об объекте недвижимости  
**Описание местоположения земельного участка**

<b>Земельный участок</b>			
<small>(вид объекта недвижимости)</small>			
Лист № __ Раздела <b>3.2</b>	Всего листов раздела <b>3.2</b> : __	Всего разделов: __	Всего листов выписки: __
<b>16.09.2021 № 99/2021/417699451</b>			
Кадастровый номер:		<b>38:31:000000:40</b>	

Сведения о характерных точках границы земельного участка				
Система координат: Зона №				
Номер точки	Координаты		Описание закрепления на местности	Средняя квадратическая погрешность определения координат характерных точек границ земельного участка, м
	X	Y		
1	2	3	4	5
571	438092.46	3292247.26	626003000000	0.1
572	438093.42	3292247.55	626003000000	0.1
573	438134.96	3292260.7	626003000000	0.1
574	438134.66	3292261.66	626003000000	0.1
575	438133.71	3292261.36	626003000000	0.1
576	438134	3292260.41	626003000000	0.1
577	438274.86	3292156.38	626003000000	0.1
578	438275.1	3292155.41	626003000000	0.1
579	438276.07	3292155.65	626003000000	0.1
580	438275.83	3292156.63	626003000000	0.1
581	438413.77	3292195.42	626003000000	0.1
582	438412.81	3292195.14	626003000000	0.1
583	438413.08	3292194.18	626003000000	0.1
584	438414.04	3292194.45	626003000000	0.1
585	438423.61	3292189.71	626003000000	0.1

Государственный регистратор		ФГИС ЕГРН
полное наименование должности	подпись	инициалы, фамилия

М.П.

Выписка из Единого государственного реестра недвижимости об объекте недвижимости  
**Описание местоположения земельного участка**

<b>Земельный участок</b>			
(вид объекта недвижимости)			
Лист № __ Раздела <b>3.2</b>	Всего листов раздела <b>3.2</b> : __	Всего разделов: __	Всего листов выписки: __
<b>16.09.2021 № 99/2021/417699451</b>			
Кадастровый номер:		<b>38:31:000000:40</b>	

Сведения о характерных точках границы земельного участка				
Система координат: Зона №				
Номер точки	Координаты		Описание закрепления на местности	Средняя квадратическая погрешность определения координат характерных точек границ земельного участка, м
	X	Y		
1	2	3	4	5
586	438424.53	3292189.31	626003000000	0.1
587	438424.94	3292190.22	626003000000	0.1
588	438424.02	3292190.63	626003000000	0.1
589	438515	3291867.97	626003000000	0.1
590	438515.98	3291867.74	626003000000	0.1
591	438516.21	3291868.71	626003000000	0.1
592	438515.23	3291868.94	626003000000	0.1
593	438545.21	3291924.4	626003000000	0.1
594	438545.52	3291925.36	626003000000	0.1
595	438544.57	3291925.67	626003000000	0.1
596	438544.26	3291924.71	626003000000	0.1
597	438550.18	3291953.53	626003000000	0.1
598	438550.34	3291954.52	626003000000	0.1
599	438549.36	3291954.69	626003000000	0.1
600	438549.19	3291953.7	626003000000	0.1

Государственный регистратор		ФГИС ЕГРН
полное наименование должности	подпись	инициалы, фамилия

М.П.

Выписка из Единого государственного реестра недвижимости об объекте недвижимости  
**Описание местоположения земельного участка**

<b>Земельный участок</b>			
<small>(вид объекта недвижимости)</small>			
Лист № __ Раздела <b>3.2</b>	Всего листов раздела <b>3.2</b> : __	Всего разделов: __	Всего листов выписки: __
<b>16.09.2021 № 99/2021/417699451</b>			
Кадастровый номер:		<b>38:31:000000:40</b>	

Сведения о характерных точках границы земельного участка				
Система координат: Зона №				
Номер точки	Координаты		Описание закрепления на местности	Средняя квадратическая погрешность определения координат характерных точек границ земельного участка, м
	X	Y		
1	2	3	4	5
601	438107.32	3292104.48	626003000000	0.1
602	438106.32	3292104.44	626003000000	0.1
603	438106.36	3292103.44	626003000000	0.1
604	438107.36	3292103.48	626003000000	0.1
605	438250.37	3292523.56	626003000000	0.1
606	438251.37	3292523.67	626003000000	0.1
607	438251.26	3292524.66	626003000000	0.1
608	438250.26	3292524.55	626003000000	0.1
609	438295.4	3292528.52	626003000000	0.1
610	438296.4	3292528.62	626003000000	0.1
611	438296.29	3292529.62	626003000000	0.1
612	438295.29	3292529.52	626003000000	0.1
613	438344.18	3292534.02	626003000000	0.1
614	438345.17	3292534.15	626003000000	0.1
615	438345.03	3292535.15	626003000000	0.1

Государственный регистратор		ФГИС ЕГРН
полное наименование должности	подпись	инициалы, фамилия

М.П.

Выписка из Единого государственного реестра недвижимости об объекте недвижимости  
**Описание местоположения земельного участка**

<b>Земельный участок</b>			
<small>(вид объекта недвижимости)</small>			
Лист № __ Раздела <b>3.2</b>	Всего листов раздела <b>3.2</b> : __	Всего разделов: __	Всего листов выписки: __
<b>16.09.2021 № 99/2021/417699451</b>			
Кадастровый номер:		<b>38:31:000000:40</b>	

Сведения о характерных точках границы земельного участка				
Система координат: Зона №				
Номер точки	Координаты		Описание закрепления на местности	Средняя квадратическая погрешность определения координат характерных точек границ земельного участка, м
	X	Y		
1	2	3	4	5
616	438344.04	3292535.01	626003000000	0.1
617	438427.88	3292544.82	626003000000	0.1
618	438428.02	3292543.83	626003000000	0.1
619	438429.01	3292543.96	626003000000	0.1
620	438428.88	3292544.95	626003000000	0.1
621	438424.15	3292577.94	626003000000	0.1
622	438424.27	3292576.94	626003000000	0.1
623	438425.26	3292577.06	626003000000	0.1
624	438425.15	3292578.05	626003000000	0.1
625	438432.43	3292516.5	626003000000	0.1
626	438432.6	3292515.51	626003000000	0.1
627	438433.59	3292515.69	626003000000	0.1
628	438433.41	3292516.68	626003000000	0.1
629	438440.34	3292476.35	626003000000	0.1
630	438440.53	3292475.37	626003000000	0.1

Государственный регистратор		ФГИС ЕГРН
полное наименование должности	подпись	инициалы, фамилия

М.П.

Выписка из Единого государственного реестра недвижимости об объекте недвижимости  
**Описание местоположения земельного участка**

<b>Земельный участок</b>			
<small>(вид объекта недвижимости)</small>			
Лист № __ Раздела <b>3.2</b>	Всего листов раздела <b>3.2</b> : __	Всего разделов: __	Всего листов выписки: __
<b>16.09.2021 № 99/2021/417699451</b>			
Кадастровый номер:		<b>38:31:000000:40</b>	

Сведения о характерных точках границы земельного участка				
Система координат: Зона №				
Номер точки	Координаты		Описание закрепления на местности	Средняя квадратическая погрешность определения координат характерных точек границ земельного участка, м
	X	Y		
1	2	3	4	5
631	438441.52	3292475.56	626003000000	0.1
632	438441.32	3292476.55	626003000000	0.1
633	438435.65	3292455.61	626003000000	0.1
634	438436.12	3292454.72	626003000000	0.1
635	438437.01	3292455.19	626003000000	0.1
636	438436.54	3292456.08	626003000000	0.1
637	438517.59	3292482.76	626003000000	0.1
638	438517.3	3292481.8	626003000000	0.1
639	438518.26	3292481.5	626003000000	0.1
640	438518.55	3292482.46	626003000000	0.1
641	438515.59	3292519.2	626003000000	0.1
642	438515.66	3292518.2	626003000000	0.1
643	438516.66	3292518.27	626003000000	0.1
644	438516.59	3292519.27	626003000000	0.1
645	438310.8	3292638.06	626003000000	0.1

Государственный регистратор		ФГИС ЕГРН
полное наименование должности	подпись	инициалы, фамилия

М.П.

Выписка из Единого государственного реестра недвижимости об объекте недвижимости  
**Описание местоположения земельного участка**

<b>Земельный участок</b>			
(вид объекта недвижимости)			
Лист № __ Раздела <b>3.2</b>	Всего листов раздела <b>3.2</b> : __	Всего разделов: __	Всего листов выписки: __
<b>16.09.2021 № 99/2021/417699451</b>			
Кадастровый номер:		<b>38:31:000000:40</b>	

Сведения о характерных точках границы земельного участка				
Система координат: Зона №				
Номер точки	Координаты		Описание закрепления на местности	Средняя квадратическая погрешность определения координат характерных точек границ земельного участка, м
	X	Y		
1	2	3	4	5
646	438310.71	3292639.06	626003000000	0.1
647	438309.71	3292638.97	626003000000	0.1
648	438309.8	3292637.98	626003000000	0.1
649	438312.68	3292614.69	626003000000	0.1
650	438312.81	3292615.69	626003000000	0.1
651	438311.81	3292615.82	626003000000	0.1
652	438311.68	3292614.82	626003000000	0.1
653	438302.66	3292646.05	626003000000	0.1
654	438302.95	3292645.09	626003000000	0.1
655	438303.91	3292645.38	626003000000	0.1
656	438303.62	3292646.34	626003000000	0.1
657	438299.94	3292654.41	626003000000	0.1
658	438300.71	3292653.77	626003000000	0.1
659	438301.36	3292654.54	626003000000	0.1
660	438300.59	3292655.18	626003000000	0.1

Государственный регистратор		ФГИС ЕГРН
полное наименование должности	подпись	инициалы, фамилия

М.П.



Выписка из Единого государственного реестра недвижимости об объекте недвижимости  
**Описание местоположения земельного участка**

<b>Земельный участок</b>			
(вид объекта недвижимости)			
Лист № __ Раздела <b>3.2</b>	Всего листов раздела <b>3.2</b> : __	Всего разделов: __	Всего листов выписки: __
<b>16.09.2021 № 99/2021/417699451</b>			
Кадастровый номер:		<b>38:31:000000:40</b>	

Сведения о характерных точках границы земельного участка				
Система координат: Зона №				
Номер точки	Координаты		Описание закрепления на местности	Средняя квадратическая погрешность определения координат характерных точек границ земельного участка, м
	X	Y		
1	2	3	4	5
661	438303.34	3292671.51	626003000000	0.1
662	438303.42	3292670.51	626003000000	0.1
663	438304.42	3292670.59	626003000000	0.1
664	438304.34	3292671.59	626003000000	0.1
665	438264.68	3292664.16	626003000000	0.1
666	438265.68	3292664.2	626003000000	0.1
667	438265.64	3292665.2	626003000000	0.1
668	438264.64	3292665.16	626003000000	0.1
669	438231.18	3292663.01	626003000000	0.1
670	438232.19	3292663.05	626003000000	0.1
671	438232.15	3292664.05	626003000000	0.1
672	438231.15	3292664.01	626003000000	0.1
673	438485.16	3292654.14	626003000000	0.1
674	438485.99	3292653.58	626003000000	0.1
675	438486.55	3292654.41	626003000000	0.1

Государственный регистратор		ФГИС ЕГРН
полное наименование должности	подпись	инициалы, фамилия

М.П.

Выписка из Единого государственного реестра недвижимости об объекте недвижимости  
**Описание местоположения земельного участка**

<b>Земельный участок</b>			
<small>(вид объекта недвижимости)</small>			
Лист № __ Раздела <b>3.2</b>	Всего листов раздела <b>3.2</b> : __	Всего разделов: __	Всего листов выписки: __
<b>16.09.2021 № 99/2021/417699451</b>			
Кадастровый номер:		<b>38:31:000000:40</b>	

Сведения о характерных точках границы земельного участка				
Система координат: Зона №				
Номер точки	Координаты		Описание закрепления на местности	Средняя квадратическая погрешность определения координат характерных точек границ земельного участка, м
	X	Y		
1	2	3	4	5
676	438485.72	3292654.97	626003000000	0.1
677	438459.6	3292671.56	626003000000	0.1
678	438460.24	3292670.8	626003000000	0.1
679	438461.01	3292671.44	626003000000	0.1
680	438460.37	3292672.21	626003000000	0.1
681	438448.41	3292696.65	626003000000	0.1
682	438448.83	3292695.74	626003000000	0.1
683	438449.74	3292696.15	626003000000	0.1
684	438449.33	3292697.06	626003000000	0.1
685	438447.03	3292731.08	626003000000	0.1
686	438447.06	3292732.09	626003000000	0.1
687	438446.06	3292732.12	626003000000	0.1
688	438446.02	3292731.12	626003000000	0.1
689	438446.94	3292758.12	626003000000	0.1
690	438447.94	3292758.08	626003000000	0.1

Государственный регистратор		ФГИС ЕГРН
полное наименование должности	подпись	инициалы, фамилия

М.П.

Выписка из Единого государственного реестра недвижимости об объекте недвижимости  
**Описание местоположения земельного участка**

<b>Земельный участок</b>			
<small>(вид объекта недвижимости)</small>			
Лист № __ Раздела <b>3.2</b>	Всего листов раздела <b>3.2</b> : __	Всего разделов: __	Всего листов выписки: __
<b>16.09.2021 № 99/2021/417699451</b>			
Кадастровый номер:		<b>38:31:000000:40</b>	

Сведения о характерных точках границы земельного участка				
Система координат: Зона №				
Номер точки	Координаты		Описание закрепления на местности	Средняя квадратическая погрешность определения координат характерных точек границ земельного участка, м
	X	Y		
1	2	3	4	5
691	438447.97	3292759.08	626003000000	0.1
692	438446.97	3292759.12	626003000000	0.1
693	438470.97	3292757.88	626003000000	0.1
694	438471.97	3292757.87	626003000000	0.1
695	438471.98	3292758.87	626003000000	0.1
696	438470.98	3292758.88	626003000000	0.1
697	438469.97	3292793.78	626003000000	0.1
698	438469.91	3292794.78	626003000000	0.1
699	438468.91	3292794.72	626003000000	0.1
700	438468.97	3292793.72	626003000000	0.1
701	438409.93	3292759.78	626003000000	0.1
702	438410.78	3292759.25	626003000000	0.1
703	438411.31	3292760.09	626003000000	0.1
704	438410.47	3292760.63	626003000000	0.1
705	438388.33	3292801.36	626003000000	0.1

Государственный регистратор		ФГИС ЕГРН
полное наименование должности	подпись	инициалы, фамилия

М.П.

Выписка из Единого государственного реестра недвижимости об объекте недвижимости  
**Описание местоположения земельного участка**

<b>Земельный участок</b>			
(вид объекта недвижимости)			
Лист № __ Раздела <b>3.2</b>	Всего листов раздела <b>3.2</b> : __	Всего разделов: __	Всего листов выписки: __
<b>16.09.2021 № 99/2021/417699451</b>			
Кадастровый номер:		<b>38:31:000000:40</b>	

Сведения о характерных точках границы земельного участка				
Система координат: Зона №				
Номер точки	Координаты		Описание закрепления на местности	Средняя квадратическая погрешность определения координат характерных точек границ земельного участка, м
	X	Y		
1	2	3	4	5
706	438389.19	3292800.85	626003000000	0.1
707	438389.71	3292801.71	626003000000	0.1
708	438388.84	3292802.22	626003000000	0.1
709	438346.26	3292800.07	626003000000	0.1
710	438347.26	3292800.09	626003000000	0.1
711	438347.24	3292801.09	626003000000	0.1
712	438346.24	3292801.07	626003000000	0.1
713	438315.22	3292799.61	626003000000	0.1
714	438316.04	3292800.19	626003000000	0.1
715	438315.46	3292801.01	626003000000	0.1
716	438314.64	3292800.43	626003000000	0.1
717	438304.08	3292728.15	626003000000	0.1
718	438304.13	3292727.15	626003000000	0.1
719	438305.13	3292727.19	626003000000	0.1
720	438305.08	3292728.19	626003000000	0.1

Государственный регистратор		ФГИС ЕГРН
полное наименование должности	подпись	инициалы, фамилия

М.П.

Выписка из Единого государственного реестра недвижимости об объекте недвижимости  
**Описание местоположения земельного участка**

<b>Земельный участок</b>			
(вид объекта недвижимости)			
Лист № __ Раздела <b>3.2</b>	Всего листов раздела <b>3.2</b> : __	Всего разделов: __	Всего листов выписки: __
<b>16.09.2021 № 99/2021/417699451</b>			
Кадастровый номер:		<b>38:31:000000:40</b>	

Сведения о характерных точках границы земельного участка				
Система координат: Зона №				
Номер точки	Координаты		Описание закрепления на местности	Средняя квадратическая погрешность определения координат характерных точек границ земельного участка, м
	X	Y		
1	2	3	4	5
721	438302.48	3292721.1	626003000000	0.1
722	438302.44	3292720.1	626003000000	0.1
723	438303.44	3292720.05	626003000000	0.1
724	438303.48	3292721.05	626003000000	0.1
725	438272.61	3292754.14	626003000000	0.1
726	438273.21	3292753.33	626003000000	0.1
727	438274.02	3292753.93	626003000000	0.1
728	438273.42	3292754.74	626003000000	0.1
729	438265.11	3292763.88	626003000000	0.1
730	438266.02	3292763.47	626003000000	0.1
731	438266.44	3292764.38	626003000000	0.1
732	438265.53	3292764.8	626003000000	0.1
733	438229.33	3292760.89	626003000000	0.1
734	438230.33	3292760.97	626003000000	0.1
735	438230.26	3292761.97	626003000000	0.1

Государственный регистратор		ФГИС ЕГРН
полное наименование должности	подпись	инициалы, фамилия

М.П.

Выписка из Единого государственного реестра недвижимости об объекте недвижимости  
**Описание местоположения земельного участка**

<b>Земельный участок</b>			
(вид объекта недвижимости)			
Лист № __ Раздела <b>3.2</b>	Всего листов раздела <b>3.2</b> : __	Всего разделов: __	Всего листов выписки: __
<b>16.09.2021 № 99/2021/417699451</b>			
Кадастровый номер:		<b>38:31:000000:40</b>	

Сведения о характерных точках границы земельного участка				
Система координат: Зона №				
Номер точки	Координаты		Описание закрепления на местности	Средняя квадратическая погрешность определения координат характерных точек границ земельного участка, м
	X	Y		
1	2	3	4	5
736	438229.26	3292761.89	626003000000	0.1
737	438190.68	3292758.14	626003000000	0.1
738	438191.68	3292758.19	626003000000	0.1
739	438191.63	3292759.19	626003000000	0.1
740	438190.63	3292759.14	626003000000	0.1
741	438142.57	3292756.81	626003000000	0.1
742	438143.57	3292756.84	626003000000	0.1
743	438143.54	3292757.84	626003000000	0.1
744	438142.54	3292757.81	626003000000	0.1
745	438129.69	3292787.67	626003000000	0.1
746	438129.28	3292788.59	626003000000	0.1
747	438128.37	3292788.18	626003000000	0.1
748	438128.77	3292787.27	626003000000	0.1
749	438120.78	3292808.6	626003000000	0.1
750	438120.39	3292809.52	626003000000	0.1

Государственный регистратор		ФГИС ЕГРН
полное наименование должности	подпись	инициалы, фамилия

М.П.

Выписка из Единого государственного реестра недвижимости об объекте недвижимости  
**Описание местоположения земельного участка**

<b>Земельный участок</b>			
<small>(вид объекта недвижимости)</small>			
Лист № __ Раздела <b>3.2</b>	Всего листов раздела <b>3.2</b> : __	Всего разделов: __	Всего листов выписки: __
<b>16.09.2021 № 99/2021/417699451</b>			
Кадастровый номер:		<b>38:31:000000:40</b>	

Сведения о характерных точках границы земельного участка				
Система координат: Зона №				
Номер точки	Координаты		Описание закрепления на местности	Средняя квадратическая погрешность определения координат характерных точек границ земельного участка, м
	X	Y		
1	2	3	4	5
751	438119.47	3292809.13	626003000000	0.1
752	438119.86	3292808.21	626003000000	0.1
753	438117.12	3292735.81	626003000000	0.1
754	438117.9	3292736.44	626003000000	0.1
755	438117.27	3292737.23	626003000000	0.1
756	438116.49	3292736.6	626003000000	0.1
757	438189.52	3292557.53	626003000000	0.1
758	438190.27	3292556.86	626003000000	0.1
759	438190.94	3292557.61	626003000000	0.1
760	438190.19	3292558.28	626003000000	0.1
761	438184.17	3292607.07	626003000000	0.1
762	438184.29	3292606.07	626003000000	0.1
763	438185.29	3292606.2	626003000000	0.1
764	438185.16	3292607.19	626003000000	0.1
765	438309.52	3292589.54	626003000000	0.1

Государственный регистратор		ФГИС ЕГРН
полное наименование должности	подпись	инициалы, фамилия

М.П.

Выписка из Единого государственного реестра недвижимости об объекте недвижимости  
**Описание местоположения земельного участка**

<b>Земельный участок</b>			
(вид объекта недвижимости)			
Лист № __ Раздела <b>3.2</b>	Всего листов раздела <b>3.2</b> : __	Всего разделов: __	Всего листов выписки: __
<b>16.09.2021 № 99/2021/417699451</b>			
Кадастровый номер:		<b>38:31:000000:40</b>	

Сведения о характерных точках границы земельного участка				
Система координат: Зона №				
Номер точки	Координаты		Описание закрепления на местности	Средняя квадратическая погрешность определения координат характерных точек границ земельного участка, м
	X	Y		
1	2	3	4	5
766	438309.47	3292590.54	626003000000	0.1
767	438308.47	3292590.49	626003000000	0.1
768	438308.52	3292589.49	626003000000	0.1
769	438385.43	3292540.02	626003000000	0.1
770	438386.42	3292540.17	626003000000	0.1
771	438386.27	3292541.16	626003000000	0.1
772	438385.28	3292541.02	626003000000	0.1
773	438286.37	3292665.57	626003000000	0.1
774	438287.32	3292665.25	626003000000	0.1
775	438287.64	3292666.2	626003000000	0.1
776	438286.69	3292666.52	626003000000	0.1
777	438154.6	3292561.04	626003000000	0.1
778	438153.6	3292561.13	626003000000	0.1
779	438153.52	3292560.13	626003000000	0.1
780	438154.52	3292560.04	626003000000	0.1

Государственный регистратор		ФГИС ЕГРН
полное наименование должности	подпись	инициалы, фамилия

М.П.



Выписка из Единого государственного реестра недвижимости об объекте недвижимости  
**Описание местоположения земельного участка**

<b>Земельный участок</b>			
<small>(вид объекта недвижимости)</small>			
Лист № __ Раздела <b>3.2</b>	Всего листов раздела <b>3.2</b> : __	Всего разделов: __	Всего листов выписки: __
<b>16.09.2021 № 99/2021/417699451</b>			
Кадастровый номер:		<b>38:31:000000:40</b>	

Сведения о характерных точках границы земельного участка				
Система координат: Зона №				
Номер точки	Координаты		Описание закрепления на местности	Средняя квадратическая погрешность определения координат характерных точек границ земельного участка, м
	X	Y		
1	2	3	4	5
781	438321.89	3292531.08	626003000000	0.1
782	438322.89	3292531.2	626003000000	0.1
783	438322.78	3292532.2	626003000000	0.1
784	438321.78	3292532.08	626003000000	0.1
785	438461.6	3292445.4	626003000000	0.1
786	438461.32	3292446.36	626003000000	0.1
787	438460.36	3292446.08	626003000000	0.1
788	438460.64	3292445.12	626003000000	0.1
789	438499.88	3292456.67	626003000000	0.1
790	438499.31	3292457.5	626003000000	0.1
791	438498.49	3292456.92	626003000000	0.1
792	438499.06	3292456.1	626003000000	0.1
793	438512.34	3292554.51	626003000000	0.1
794	438512.37	3292553.51	626003000000	0.1
795	438513.37	3292553.53	626003000000	0.1

Государственный регистратор		ФГИС ЕГРН
полное наименование должности	подпись	инициалы, фамилия

М.П.

Выписка из Единого государственного реестра недвижимости об объекте недвижимости  
**Описание местоположения земельного участка**

<b>Земельный участок</b>			
<small>(вид объекта недвижимости)</small>			
Лист № __ Раздела <b>3.2</b>	Всего листов раздела <b>3.2</b> : __	Всего разделов: __	Всего листов выписки: __
<b>16.09.2021 № 99/2021/417699451</b>			
Кадастровый номер:		<b>38:31:000000:40</b>	

Сведения о характерных точках границы земельного участка				
Система координат: Зона №				
Номер точки	Координаты		Описание закрепления на местности	Средняя квадратическая погрешность определения координат характерных точек границ земельного участка, м
	X	Y		
1	2	3	4	5
796	438513.34	3292554.54	626003000000	0.1
797	438194.89	3292775.27	626003000000	0.1
798	438195.08	3292776.26	626003000000	0.1
799	438194.1	3292776.45	626003000000	0.1
800	438193.91	3292775.46	626003000000	0.1
801	438420.26	3292673.81	626003000000	0.1
802	438420.27	3292672.81	626003000000	0.1
803	438421.27	3292672.82	626003000000	0.1
804	438421.26	3292673.82	626003000000	0.1
805	438234.19	3290923.7	626003000000	0.1
806	438233.21	3290923.92	626003000000	0.1
807	438232.99	3290922.94	626003000000	0.1
808	438233.97	3290922.72	626003000000	0.1
809	438258.38	3290918.5	626003000000	0.1
810	438257.9	3290919.37	626003000000	0.1

Государственный регистратор		ФГИС ЕГРН
полное наименование должности	подпись	инициалы, фамилия

М.П.

Выписка из Единого государственного реестра недвижимости об объекте недвижимости  
**Описание местоположения земельного участка**

<b>Земельный участок</b>			
(вид объекта недвижимости)			
Лист № __ Раздела <b>3.2</b>	Всего листов раздела <b>3.2</b> : __	Всего разделов: __	Всего листов выписки: __
<b>16.09.2021 № 99/2021/417699451</b>			
Кадастровый номер:		<b>38:31:000000:40</b>	

Сведения о характерных точках границы земельного участка				
Система координат: Зона №				
Номер точки	Координаты		Описание закрепления на местности	Средняя квадратическая погрешность определения координат характерных точек границ земельного участка, м
	X	Y		
1	2	3	4	5
811	438257.02	3290918.88	626003000000	0.1
812	438257.51	3290918.01	626003000000	0.1
813	441086.36	3292900.62	626003000000	0.1
814	441085.44	3292901.04	626003000000	0.1
815	441085.02	3292900.12	626003000000	0.1
816	441085.94	3292899.7	626003000000	0.1
817	441061.86	3292925.8	626003000000	0.1
818	441061.1	3292926.46	626003000000	0.1
819	441060.44	3292925.7	626003000000	0.1
820	441061.2	3292925.04	626003000000	0.1
821	441036.2	3292944.23	626003000000	0.1
822	441035.3	3292944.67	626003000000	0.1
823	441034.86	3292943.77	626003000000	0.1
824	441035.76	3292943.33	626003000000	0.1
825	441003.91	3292954.39	626003000000	0.1

Государственный регистратор		ФГИС ЕГРН
полное наименование должности	подпись	инициалы, фамилия

М.П.

Выписка из Единого государственного реестра недвижимости об объекте недвижимости  
**Описание местоположения земельного участка**

<b>Земельный участок</b>			
(вид объекта недвижимости)			
Лист № __ Раздела <b>3.2</b>	Всего листов раздела <b>3.2</b> : __	Всего разделов: __	Всего листов выписки: __
<b>16.09.2021 № 99/2021/417699451</b>			
Кадастровый номер:		<b>38:31:000000:40</b>	

Сведения о характерных точках границы земельного участка				
Система координат: Зона №				
Номер точки	Координаты		Описание закрепления на местности	Средняя квадратическая погрешность определения координат характерных точек границ земельного участка, м
	X	Y		
1	2	3	4	5
826	441002.92	3292954.54	626003000000	0.1
827	441002.77	3292953.55	626003000000	0.1
828	441003.76	3292953.4	626003000000	0.1
829	440978.6	3292954.15	626003000000	0.1
830	440977.6	3292954.13	626003000000	0.1
831	440977.62	3292953.13	626003000000	0.1
832	440978.62	3292953.15	626003000000	0.1
833	440944.76	3292952.97	626003000000	0.1
834	440943.76	3292952.93	626003000000	0.1
835	440943.8	3292951.93	626003000000	0.1
836	440944.8	3292951.97	626003000000	0.1
837	440921.86	3292951.63	626003000000	0.1
838	440920.86	3292951.61	626003000000	0.1
839	440920.88	3292950.61	626003000000	0.1
840	440921.88	3292950.63	626003000000	0.1

Государственный регистратор		ФГИС ЕГРН
полное наименование должности	подпись	инициалы, фамилия

М.П.

Выписка из Единого государственного реестра недвижимости об объекте недвижимости  
**Описание местоположения земельного участка**

<b>Земельный участок</b>			
(вид объекта недвижимости)			
Лист № __ Раздела <b>3.2</b>	Всего листов раздела <b>3.2</b> : __	Всего разделов: __	Всего листов выписки: __
<b>16.09.2021 № 99/2021/417699451</b>			
Кадастровый номер:		<b>38:31:000000:40</b>	

Сведения о характерных точках границы земельного участка				
Система координат: Зона №				
Номер точки	Координаты		Описание закрепления на местности	Средняя квадратическая погрешность определения координат характерных точек границ земельного участка, м
	X	Y		
1	2	3	4	5
841	440878.96	3292951.62	626003000000	0.1
842	440878.62	3292952.56	626003000000	0.1
843	440877.68	3292952.22	626003000000	0.1
844	440878.02	3292951.28	626003000000	0.1
845	440842.21	3292912.04	626003000000	0.1
846	440841.45	3292911.38	626003000000	0.1
847	440842.11	3292910.62	626003000000	0.1
848	440842.87	3292911.28	626003000000	0.1
849	440835.28	3292929.32	626003000000	0.1
850	440834.28	3292929.24	626003000000	0.1
851	440834.36	3292928.24	626003000000	0.1
852	440835.36	3292928.32	626003000000	0.1
853	440816.41	3292929.95	626003000000	0.1
854	440816.51	3292930.96	626003000000	0.1
855	440815.51	3292931.03	626003000000	0.1

Государственный регистратор		ФГИС ЕГРН
полное наименование должности	подпись	инициалы, фамилия

М.П.

Выписка из Единого государственного реестра недвижимости об объекте недвижимости  
**Описание местоположения земельного участка**

<b>Земельный участок</b>			
(вид объекта недвижимости)			
Лист № __ Раздела <b>3.2</b>	Всего листов раздела <b>3.2</b> : __	Всего разделов: __	Всего листов выписки: __
<b>16.09.2021 № 99/2021/417699451</b>			
Кадастровый номер:		<b>38:31:000000:40</b>	

Сведения о характерных точках границы земельного участка				
Система координат: Зона №				
Номер точки	Координаты		Описание закрепления на местности	Средняя квадратическая погрешность определения координат характерных точек границ земельного участка, м
	X	Y		
1	2	3	4	5
856	440815.42	3292930.04	626003000000	0.1
857	440704.31	3292871.6	626003000000	0.1
858	440703.31	3292871.7	626003000000	0.1
859	440703.21	3292870.7	626003000000	0.1
860	440704.21	3292870.6	626003000000	0.1
861	440669.66	3292876.65	626003000000	0.1
862	440668.75	3292876.23	626003000000	0.1
863	440669.17	3292875.32	626003000000	0.1
864	440670.08	3292875.74	626003000000	0.1
865	440626.18	3292885.2	626003000000	0.1
866	440625.2	3292885.4	626003000000	0.1
867	440625	3292884.42	626003000000	0.1
868	440625.98	3292884.22	626003000000	0.1
869	440761.85	3292868.66	626003000000	0.1
870	440760.87	3292868.44	626003000000	0.1

Государственный регистратор		ФГИС ЕГРН
полное наименование должности	подпись	инициалы, фамилия

М.П.

Выписка из Единого государственного реестра недвижимости об объекте недвижимости  
**Описание местоположения земельного участка**

<b>Земельный участок</b>			
(вид объекта недвижимости)			
Лист № __ Раздела <b>3.2</b>	Всего листов раздела <b>3.2</b> : __	Всего разделов: __	Всего листов выписки: __
<b>16.09.2021 № 99/2021/417699451</b>			
Кадастровый номер:		<b>38:31:000000:40</b>	

Сведения о характерных точках границы земельного участка				
Система координат: Зона №				
Номер точки	Координаты		Описание закрепления на местности	Средняя квадратическая погрешность определения координат характерных точек границ земельного участка, м
	X	Y		
1	2	3	4	5
871	440761.09	3292867.46	626003000000	0.1
872	440762.07	3292867.68	626003000000	0.1
873	440729.72	3292870.45	626003000000	0.1
874	440728.84	3292869.97	626003000000	0.1
875	440729.32	3292869.09	626003000000	0.1
876	440730.2	3292869.57	626003000000	0.1
877	440749.12	3292881.07	626003000000	0.1
878	440748.49	3292880.28	626003000000	0.1
879	440749.28	3292879.65	626003000000	0.1
880	440749.91	3292880.44	626003000000	0.1
881	440754.33	3292900.45	626003000000	0.1
882	440754.16	3292899.46	626003000000	0.1
883	440755.15	3292899.29	626003000000	0.1
884	440755.32	3292900.28	626003000000	0.1
885	440755.69	3292921.69	626003000000	0.1

Государственный регистратор		ФГИС ЕГРН
полное наименование должности	подпись	инициалы, фамилия

М.П.

Выписка из Единого государственного реестра недвижимости об объекте недвижимости  
**Описание местоположения земельного участка**

<b>Земельный участок</b>			
(вид объекта недвижимости)			
Лист № __ Раздела <b>3.2</b>	Всего листов раздела <b>3.2</b> : __	Всего разделов: __	Всего листов выписки: __
<b>16.09.2021 № 99/2021/417699451</b>			
Кадастровый номер:		<b>38:31:000000:40</b>	

Сведения о характерных точках границы земельного участка				
Система координат: Зона №				
Номер точки	Координаты		Описание закрепления на местности	Средняя квадратическая погрешность определения координат характерных точек границ земельного участка, м
	X	Y		
1	2	3	4	5
886	440755.81	3292920.69	626003000000	0.1
887	440756.81	3292920.81	626003000000	0.1
888	440756.69	3292921.81	626003000000	0.1
889	440749.91	3292939.91	626003000000	0.1
890	440750.21	3292938.95	626003000000	0.1
891	440751.17	3292939.25	626003000000	0.1
892	440750.87	3292940.21	626003000000	0.1
893	441724.94	3292781.99	626003000000	0.1
894	441723.94	3292781.99	626003000000	0.1
895	441723.94	3292780.99	626003000000	0.1
896	441724.94	3292780.99	626003000000	0.1
897	441794.33	3292784.89	626003000000	0.1
898	441793.33	3292784.85	626003000000	0.1
899	441793.37	3292783.85	626003000000	0.1
900	441794.37	3292783.89	626003000000	0.1

Государственный регистратор		ФГИС ЕГРН
полное наименование должности	подпись	инициалы, фамилия

М.П.



Выписка из Единого государственного реестра недвижимости об объекте недвижимости  
**Описание местоположения земельного участка**

<b>Земельный участок</b>			
(вид объекта недвижимости)			
Лист № __ Раздела <b>3.2</b>	Всего листов раздела <b>3.2</b> : __	Всего разделов: __	Всего листов выписки: __
<b>16.09.2021 № 99/2021/417699451</b>			
Кадастровый номер:		<b>38:31:000000:40</b>	

Сведения о характерных точках границы земельного участка				
Система координат: Зона №				
Номер точки	Координаты		Описание закрепления на местности	Средняя квадратическая погрешность определения координат характерных точек границ земельного участка, м
	X	Y		
1	2	3	4	5
901	441855.18	3292787.69	626003000000	0.1
902	441854.18	3292787.67	626003000000	0.1
903	441854.2	3292786.67	626003000000	0.1
904	441855.2	3292786.69	626003000000	0.1
905	441684.75	3292783.4	626003000000	0.1
906	441683.75	3292783.44	626003000000	0.1
907	441683.71	3292782.44	626003000000	0.1
908	441684.71	3292782.4	626003000000	0.1
909	438322.29	3291531.77	626003000000	0.1
910	438322.47	3291532.76	626003000000	0.1
911	438321.48	3291532.93	626003000000	0.1
912	438321.3	3291531.95	626003000000	0.1
913	438320.24	3291519.37	626003000000	0.1
914	438319.89	3291520.31	626003000000	0.1
915	438318.95	3291519.96	626003000000	0.1

Государственный регистратор		ФГИС ЕГРН
полное наименование должности	подпись	инициалы, фамилия

М.П.

Выписка из Единого государственного реестра недвижимости об объекте недвижимости  
**Описание местоположения земельного участка**

<b>Земельный участок</b>			
(вид объекта недвижимости)			
Лист № __ Раздела <b>3.2</b>	Всего листов раздела <b>3.2</b> : __	Всего разделов: __	Всего листов выписки: __
<b>16.09.2021 № 99/2021/417699451</b>			
Кадастровый номер:		<b>38:31:000000:40</b>	

Сведения о характерных точках границы земельного участка				
Система координат: Зона №				
Номер точки	Координаты		Описание закрепления на местности	Средняя квадратическая погрешность определения координат характерных точек границ земельного участка, м
	X	Y		
1	2	3	4	5
916	438319.3	3291519.02	626003000000	0.1
917	438387.06	3291523.19	626003000000	0.1
918	438386.24	3291522.61	626003000000	0.1
919	438386.82	3291521.79	626003000000	0.1
920	438387.64	3291522.37	626003000000	0.1
921	438577.88	3291670.82	626003000000	0.1
922	438578.5	3291670.03	626003000000	0.1
923	438579.29	3291670.66	626003000000	0.1
924	438578.67	3291671.44	626003000000	0.1
925	438606.64	3291634.37	626003000000	0.1
926	438607.25	3291633.57	626003000000	0.1
927	438608.05	3291634.18	626003000000	0.1
928	438607.44	3291634.98	626003000000	0.1
929	438624.27	3291610.35	626003000000	0.1
930	438624.9	3291609.57	626003000000	0.1

Государственный регистратор		ФГИС ЕГРН
полное наименование должности	подпись	инициалы, фамилия

М.П.

Выписка из Единого государственного реестра недвижимости об объекте недвижимости  
**Описание местоположения земельного участка**

<b>Земельный участок</b>			
<small>(вид объекта недвижимости)</small>			
Лист № __ Раздела <b>3.2</b>	Всего листов раздела <b>3.2</b> : __	Всего разделов: __	Всего листов выписки: __
<b>16.09.2021 № 99/2021/417699451</b>			
Кадастровый номер:		<b>38:31:000000:40</b>	

Сведения о характерных точках границы земельного участка				
Система координат: Зона №				
Номер точки	Координаты		Описание закрепления на местности	Средняя квадратическая погрешность определения координат характерных точек границ земельного участка, м
	X	Y		
1	2	3	4	5
931	438625.68	3291610.2	626003000000	0.1
932	438625.05	3291610.98	626003000000	0.1
933	438504.65	3291282.57	626003000000	0.1
934	438505.28	3291283.35	626003000000	0.1
935	438504.5	3291283.98	626003000000	0.1
936	438503.87	3291283.2	626003000000	0.1
937	438396.17	3291282.77	626003000000	0.1
938	438395.52	3291281.99	626003000000	0.1
939	438396.3	3291281.35	626003000000	0.1
940	438396.94	3291282.12	626003000000	0.1
941	438413.31	3291304	626003000000	0.1
942	438412.68	3291303.23	626003000000	0.1
943	438413.45	3291302.59	626003000000	0.1
944	438414.09	3291303.37	626003000000	0.1
945	438433.42	3291328.36	626003000000	0.1

Государственный регистратор		ФГИС ЕГРН
полное наименование должности	подпись	инициалы, фамилия

М.П.

Выписка из Единого государственного реестра недвижимости об объекте недвижимости  
**Описание местоположения земельного участка**

<b>Земельный участок</b>			
<small>(вид объекта недвижимости)</small>			
Лист № __ Раздела <b>3.2</b>	Всего листов раздела <b>3.2</b> : __	Всего разделов: __	Всего листов выписки: __
<b>16.09.2021 № 99/2021/417699451</b>			
Кадастровый номер:		<b>38:31:000000:40</b>	

Сведения о характерных точках границы земельного участка				
Система координат: Зона №				
Номер точки	Координаты		Описание закрепления на местности	Средняя квадратическая погрешность определения координат характерных точек границ земельного участка, м
	X	Y		
1	2	3	4	5
946	438432.78	3291327.59	626003000000	0.1
947	438433.55	3291326.95	626003000000	0.1
948	438434.19	3291327.72	626003000000	0.1
949	438456.3	3291355.76	626003000000	0.1
950	438455.67	3291354.98	626003000000	0.1
951	438456.44	3291354.35	626003000000	0.1
952	438457.08	3291355.12	626003000000	0.1
953	438478.89	3291383.53	626003000000	0.1
954	438478.26	3291382.76	626003000000	0.1
955	438479.03	3291382.12	626003000000	0.1
956	438479.67	3291382.89	626003000000	0.1
957	438543.98	3291390.63	626003000000	0.1
958	438543.26	3291391.33	626003000000	0.1
959	438542.56	3291390.6	626003000000	0.1
960	438543.29	3291389.91	626003000000	0.1

Государственный регистратор		ФГИС ЕГРН
полное наименование должности	подпись	инициалы, фамилия

М.П.

Выписка из Единого государственного реестра недвижимости об объекте недвижимости  
**Описание местоположения земельного участка**

<b>Земельный участок</b>			
<small>(вид объекта недвижимости)</small>			
Лист № __ Раздела <b>3.2</b>	Всего листов раздела <b>3.2</b> : __	Всего разделов: __	Всего листов выписки: __
<b>16.09.2021 № 99/2021/417699451</b>			
Кадастровый номер:		<b>38:31:000000:40</b>	

Сведения о характерных точках границы земельного участка				
Система координат: Зона №				
Номер точки	Координаты		Описание закрепления на местности	Средняя квадратическая погрешность определения координат характерных точек границ земельного участка, м
	X	Y		
1	2	3	4	5
961	438516.98	3291420.25	626003000000	0.1
962	438516.31	3291421	626003000000	0.1
963	438515.57	3291420.32	626003000000	0.1
964	438516.24	3291419.58	626003000000	0.1
965	438495.97	3291688.86	626003000000	0.1
966	438495.05	3291689.27	626003000000	0.1
967	438494.64	3291688.35	626003000000	0.1
968	438495.55	3291687.94	626003000000	0.1
969	438463.5	3291703.44	626003000000	0.1
970	438462.62	3291703.93	626003000000	0.1
971	438462.14	3291703.05	626003000000	0.1
972	438463.02	3291702.56	626003000000	0.1
973	438428.81	3291726.02	626003000000	0.1
974	438428	3291726.62	626003000000	0.1
975	438427.41	3291725.81	626003000000	0.1

Государственный регистратор		ФГИС ЕГРН
полное наименование должности	подпись	инициалы, фамилия

М.П.

Выписка из Единого государственного реестра недвижимости об объекте недвижимости  
**Описание местоположения земельного участка**

<b>Земельный участок</b>			
(вид объекта недвижимости)			
Лист № __ Раздела <b>3.2</b>	Всего листов раздела <b>3.2</b> : __	Всего разделов: __	Всего листов выписки: __
<b>16.09.2021 № 99/2021/417699451</b>			
Кадастровый номер:		<b>38:31:000000:40</b>	

Сведения о характерных точках границы земельного участка				
Система координат: Зона №				
Номер точки	Координаты		Описание закрепления на местности	Средняя квадратическая погрешность определения координат характерных точек границ земельного участка, м
	X	Y		
1	2	3	4	5
976	438428.21	3291725.21	626003000000	0.1
977	438287.66	3291356.86	626003000000	0.1
978	438286.85	3291357.46	626003000000	0.1
979	438286.26	3291356.65	626003000000	0.1
980	438287.06	3291356.06	626003000000	0.1
981	438343.18	3291352.29	626003000000	0.1
982	438342.53	3291351.53	626003000000	0.1
983	438343.3	3291350.88	626003000000	0.1
984	438343.95	3291351.65	626003000000	0.1
985	438366.99	3291378.66	626003000000	0.1
986	438366.59	3291379.58	626003000000	0.1
987	438365.67	3291379.17	626003000000	0.1
988	438366.07	3291378.25	626003000000	0.1
989	438355.74	3291404.5	626003000000	0.1
990	438355.17	3291405.33	626003000000	0.1

Государственный регистратор		ФГИС ЕГРН
полное наименование должности	подпись	инициалы, фамилия

М.П.

Выписка из Единого государственного реестра недвижимости об объекте недвижимости  
**Описание местоположения земельного участка**

<b>Земельный участок</b>			
<small>(вид объекта недвижимости)</small>			
Лист № __ Раздела <b>3.2</b>	Всего листов раздела <b>3.2</b> : __	Всего разделов: __	Всего листов выписки: __
<b>16.09.2021 № 99/2021/417699451</b>			
Кадастровый номер:		<b>38:31:000000:40</b>	

Сведения о характерных точках границы земельного участка				
Система координат: Зона №				
Номер точки	Координаты		Описание закрепления на местности	Средняя квадратическая погрешность определения координат характерных точек границ земельного участка, м
	X	Y		
1	2	3	4	5
991	438354.34	3291404.77	626003000000	0.1
992	438354.91	3291403.94	626003000000	0.1
993	438390.25	3291405.22	626003000000	0.1
994	438389.57	3291404.48	626003000000	0.1
995	438390.3	3291403.8	626003000000	0.1
996	438390.99	3291404.53	626003000000	0.1
997	438441.78	3291460.49	626003000000	0.1
998	438441.09	3291459.77	626003000000	0.1
999	438441.81	3291459.07	626003000000	0.1
1000	438442.5	3291459.79	626003000000	0.1
1001	438461.86	3291479.59	626003000000	0.1
1002	438460.86	3291479.63	626003000000	0.1
1003	438460.82	3291478.63	626003000000	0.1
1004	438461.82	3291478.59	626003000000	0.1
1005	438427.55	3291522.14	626003000000	0.1

Государственный регистратор		ФГИС ЕГРН
полное наименование должности	подпись	инициалы, фамилия

М.П.

Выписка из Единого государственного реестра недвижимости об объекте недвижимости  
**Описание местоположения земельного участка**

<b>Земельный участок</b>			
<small>(вид объекта недвижимости)</small>			
Лист № __ Раздела <b>3.2</b>	Всего листов раздела <b>3.2</b> : __	Всего разделов: __	Всего листов выписки: __
<b>16.09.2021 № 99/2021/417699451</b>			
Кадастровый номер:		<b>38:31:000000:40</b>	

Сведения о характерных точках границы земельного участка				
Система координат: Зона №				
Номер точки	Координаты		Описание закрепления на местности	Средняя квадратическая погрешность определения координат характерных точек границ земельного участка, м
	X	Y		
1	2	3	4	5
1006	438428.45	3291522.58	626003000000	0.1
1007	438428	3291523.48	626003000000	0.1
1008	438427.1	3291523.04	626003000000	0.1
1009	438444.05	3291505	626003000000	0.1
1010	438444.74	3291504.27	626003000000	0.1
1011	438445.47	3291504.96	626003000000	0.1
1012	438444.77	3291505.69	626003000000	0.1
1013	438472.07	3291473.3	626003000000	0.1
1014	438471.43	3291474.08	626003000000	0.1
1015	438470.66	3291473.44	626003000000	0.1
1016	438471.29	3291472.67	626003000000	0.1
1017	438497.4	3291441.76	626003000000	0.1
1018	438496.77	3291442.55	626003000000	0.1
1019	438495.99	3291441.92	626003000000	0.1
1020	438496.62	3291441.13	626003000000	0.1

Государственный регистратор		ФГИС ЕГРН
полное наименование должности	подпись	инициалы, фамилия

М.П.



Выписка из Единого государственного реестра недвижимости об объекте недвижимости  
**Описание местоположения земельного участка**

<b>Земельный участок</b>			
(вид объекта недвижимости)			
Лист № __ Раздела <b>3.2</b>	Всего листов раздела <b>3.2</b> : __	Всего разделов: __	Всего листов выписки: __
<b>16.09.2021 № 99/2021/417699451</b>			
Кадастровый номер:		<b>38:31:000000:40</b>	

Сведения о характерных точках границы земельного участка				
Система координат: Зона №				
Номер точки	Координаты		Описание закрепления на местности	Средняя квадратическая погрешность определения координат характерных точек границ земельного участка, м
	X	Y		
1	2	3	4	5
1021	438543.25	3291441.32	626003000000	0.1
1022	438543.05	3291440.34	626003000000	0.1
1023	438544.03	3291440.14	626003000000	0.1
1024	438544.23	3291441.12	626003000000	0.1
1025	438548.01	3291460.6	626003000000	0.1
1026	438548.52	3291461.46	626003000000	0.1
1027	438547.66	3291461.97	626003000000	0.1
1028	438547.15	3291461.11	626003000000	0.1
1029	438585.56	3291490.45	626003000000	0.1
1030	438584.75	3291489.85	626003000000	0.1
1031	438585.35	3291489.05	626003000000	0.1
1032	438586.16	3291489.65	626003000000	0.1
1033	438613.06	3291511.02	626003000000	0.1
1034	438612.26	3291510.4	626003000000	0.1
1035	438612.87	3291509.61	626003000000	0.1

Государственный регистратор		ФГИС ЕГРН
полное наименование должности	подпись	инициалы, фамилия

М.П.

Выписка из Единого государственного реестра недвижимости об объекте недвижимости  
**Описание местоположения земельного участка**

<b>Земельный участок</b>			
(вид объекта недвижимости)			
Лист № __ Раздела <b>3.2</b>	Всего листов раздела <b>3.2</b> : __	Всего разделов: __	Всего листов выписки: __
<b>16.09.2021 № 99/2021/417699451</b>			
Кадастровый номер:		<b>38:31:000000:40</b>	

Сведения о характерных точках границы земельного участка				
Система координат: Зона №				
Номер точки	Координаты		Описание закрепления на местности	Средняя квадратическая погрешность определения координат характерных точек границ земельного участка, м
	X	Y		
1	2	3	4	5
1036	438613.67	3291510.22	626003000000	0.1
1037	438586.79	3291513.82	626003000000	0.1
1038	438586.18	3291514.62	626003000000	0.1
1039	438585.39	3291514	626003000000	0.1
1040	438586	3291513.21	626003000000	0.1
1041	438565.98	3291541.04	626003000000	0.1
1042	438565.33	3291541.81	626003000000	0.1
1043	438564.57	3291541.15	626003000000	0.1
1044	438565.22	3291540.39	626003000000	0.1
1045	438528.78	3291585.24	626003000000	0.1
1046	438528.19	3291586.05	626003000000	0.1
1047	438527.38	3291585.46	626003000000	0.1
1048	438527.97	3291584.65	626003000000	0.1
1049	438509.01	3291613.43	626003000000	0.1
1050	438508.44	3291614.25	626003000000	0.1

Государственный регистратор		ФГИС ЕГРН
полное наименование должности	подпись	инициалы, фамилия

М.П.

Выписка из Единого государственного реестра недвижимости об объекте недвижимости  
**Описание местоположения земельного участка**

<b>Земельный участок</b>			
(вид объекта недвижимости)			
Лист № __ Раздела <b>3.2</b>	Всего листов раздела <b>3.2</b> : __	Всего разделов: __	Всего листов выписки: __
<b>16.09.2021 № 99/2021/417699451</b>			
Кадастровый номер:		<b>38:31:000000:40</b>	

Сведения о характерных точках границы земельного участка				
Система координат: Зона №				
Номер точки	Координаты		Описание закрепления на местности	Средняя квадратическая погрешность определения координат характерных точек границ земельного участка, м
	X	Y		
1	2	3	4	5
1051	438507.62	3291613.68	626003000000	0.1
1052	438508.19	3291612.85	626003000000	0.1
1053	438469.73	3291625.12	626003000000	0.1
1054	438469.35	3291624.2	626003000000	0.1
1055	438470.27	3291623.81	626003000000	0.1
1056	438470.66	3291624.74	626003000000	0.1
1057	438455.5	3291591.18	626003000000	0.1
1058	438455.11	3291590.26	626003000000	0.1
1059	438456.04	3291589.87	626003000000	0.1
1060	438456.42	3291590.8	626003000000	0.1
1061	438444.99	3291566.74	626003000000	0.1
1062	438444.58	3291565.82	626003000000	0.1
1063	438445.5	3291565.42	626003000000	0.1
1064	438445.91	3291566.34	626003000000	0.1
1065	438432.18	3291538.63	626003000000	0.1

Государственный регистратор		ФГИС ЕГРН
полное наименование должности	подпись	инициалы, фамилия

М.П.

Выписка из Единого государственного реестра недвижимости об объекте недвижимости  
**Описание местоположения земельного участка**

<b>Земельный участок</b>			
(вид объекта недвижимости)			
Лист № __ Раздела <b>3.2</b>	Всего листов раздела <b>3.2</b> : __	Всего разделов: __	Всего листов выписки: __
<b>16.09.2021 № 99/2021/417699451</b>			
Кадастровый номер:		<b>38:31:000000:40</b>	

Сведения о характерных точках границы земельного участка				
Система координат: Зона №				
Номер точки	Координаты		Описание закрепления на местности	Средняя квадратическая погрешность определения координат характерных точек границ земельного участка, м
	X	Y		
1	2	3	4	5
1066	438431.82	3291537.7	626003000000	0.1
1067	438432.76	3291537.34	626003000000	0.1
1068	438433.11	3291538.28	626003000000	0.1
1069	438398.61	3291507.92	626003000000	0.1
1070	438399.46	3291508.46	626003000000	0.1
1071	438398.92	3291509.3	626003000000	0.1
1072	438398.07	3291508.76	626003000000	0.1
1073	438375.21	3291488.92	626003000000	0.1
1074	438376.03	3291489.5	626003000000	0.1
1075	438375.44	3291490.32	626003000000	0.1
1076	438374.63	3291489.74	626003000000	0.1
1077	438342.75	3291468.41	626003000000	0.1
1078	438343.6	3291468.95	626003000000	0.1
1079	438343.06	3291469.8	626003000000	0.1
1080	438342.21	3291469.26	626003000000	0.1

Государственный регистратор		ФГИС ЕГРН
полное наименование должности	подпись	инициалы, фамилия

М.П.

Выписка из Единого государственного реестра недвижимости об объекте недвижимости  
**Описание местоположения земельного участка**

<b>Земельный участок</b>			
<small>(вид объекта недвижимости)</small>			
Лист № __ Раздела <b>3.2</b>	Всего листов раздела <b>3.2</b> : __	Всего разделов: __	Всего листов выписки: __
<b>16.09.2021 № 99/2021/417699451</b>			
Кадастровый номер:		<b>38:31:000000:40</b>	

Сведения о характерных точках границы земельного участка				
Система координат: Зона №				
Номер точки	Координаты		Описание закрепления на местности	Средняя квадратическая погрешность определения координат характерных точек границ земельного участка, м
	X	Y		
1	2	3	4	5
1081	438285.5	3291438.7	626003000000	0.1
1082	438285.11	3291439.62	626003000000	0.1
1083	438284.19	3291439.23	626003000000	0.1
1084	438284.58	3291438.31	626003000000	0.1
1085	438259.85	3291426.33	626003000000	0.1
1086	438258.97	3291425.86	626003000000	0.1
1087	438259.44	3291424.97	626003000000	0.1
1088	438260.32	3291425.44	626003000000	0.1
1089	438643.12	3291588.88	626003000000	0.1
1090	438643.75	3291588.1	626003000000	0.1
1091	438644.53	3291588.74	626003000000	0.1
1092	438643.9	3291589.52	626003000000	0.1
1093	438658.95	3291567.6	626003000000	0.1
1094	438659.57	3291566.81	626003000000	0.1
1095	438660.36	3291567.43	626003000000	0.1

Государственный регистратор		ФГИС ЕГРН
полное наименование должности	подпись	инициалы, фамилия

М.П.

Выписка из Единого государственного реестра недвижимости об объекте недвижимости  
**Описание местоположения земельного участка**

<b>Земельный участок</b>			
<small>(вид объекта недвижимости)</small>			
Лист № __ Раздела <b>3.2</b>	Всего листов раздела <b>3.2</b> : __	Всего разделов: __	Всего листов выписки: __
<b>16.09.2021 № 99/2021/417699451</b>			
Кадастровый номер:		<b>38:31:000000:40</b>	

Сведения о характерных точках границы земельного участка				
Система координат: Зона №				
Номер точки	Координаты		Описание закрепления на местности	Средняя квадратическая погрешность определения координат характерных точек границ земельного участка, м
	X	Y		
1	2	3	4	5
1096	438659.74	3291568.22	626003000000	0.1
1097	438682.96	3291451.52	626003000000	0.1
1098	438683.77	3291452.1	626003000000	0.1
1099	438683.18	3291452.92	626003000000	0.1
1100	438682.37	3291452.33	626003000000	0.1
1101	438656.19	3291429.53	626003000000	0.1
1102	438656.98	3291430.15	626003000000	0.1
1103	438656.35	3291430.94	626003000000	0.1
1104	438655.57	3291430.31	626003000000	0.1
1105	438628.93	3291407.97	626003000000	0.1
1106	438629.73	3291408.59	626003000000	0.1
1107	438629.11	3291409.38	626003000000	0.1
1108	438628.32	3291408.76	626003000000	0.1
1109	438598.38	3291384.7	626003000000	0.1
1110	438599.18	3291385.3	626003000000	0.1

Государственный регистратор		ФГИС ЕГРН
полное наименование должности	подпись	инициалы, фамилия

М.П.

Выписка из Единого государственного реестра недвижимости об объекте недвижимости  
**Описание местоположения земельного участка**

<b>Земельный участок</b>			
<small>(вид объекта недвижимости)</small>			
Лист № __ Раздела <b>3.2</b>	Всего листов раздела <b>3.2</b> : __	Всего разделов: __	Всего листов выписки: __
<b>16.09.2021 № 99/2021/417699451</b>			
Кадастровый номер:		<b>38:31:000000:40</b>	

Сведения о характерных точках границы земельного участка				
Система координат: Зона №				
Номер точки	Координаты		Описание закрепления на местности	Средняя квадратическая погрешность определения координат характерных точек границ земельного участка, м
	X	Y		
1	2	3	4	5
1111	438598.59	3291386.1	626003000000	0.1
1112	438597.78	3291385.5	626003000000	0.1
1113	438528.03	3291311.38	626003000000	0.1
1114	438528.66	3291312.15	626003000000	0.1
1115	438527.88	3291312.79	626003000000	0.1
1116	438527.25	3291312.01	626003000000	0.1
1117	438463.56	3291228.87	626003000000	0.1
1118	438464.15	3291229.68	626003000000	0.1
1119	438463.34	3291230.27	626003000000	0.1
1120	438462.75	3291229.46	626003000000	0.1
1121	438400.29	3291749.89	626003000000	0.1
1122	438399.52	3291750.53	626003000000	0.1
1123	438398.87	3291749.76	626003000000	0.1
1124	438399.64	3291749.12	626003000000	0.1
1125	438322.25	3291331.18	626003000000	0.1

Государственный регистратор		ФГИС ЕГРН
полное наименование должности	подпись	инициалы, фамилия

М.П.

Выписка из Единого государственного реестра недвижимости об объекте недвижимости  
**Описание местоположения земельного участка**

<b>Земельный участок</b>			
<small>(вид объекта недвижимости)</small>			
Лист № __ Раздела <b>3.2</b>	Всего листов раздела <b>3.2</b> : __	Всего разделов: __	Всего листов выписки: __
<b>16.09.2021 № 99/2021/417699451</b>			
Кадастровый номер:		<b>38:31:000000:40</b>	

Сведения о характерных точках границы земельного участка				
Система координат: Зона №				
Номер точки	Координаты		Описание закрепления на местности	Средняя квадратическая погрешность определения координат характерных точек границ земельного участка, м
	X	Y		
1	2	3	4	5
1126	438321.45	3291331.78	626003000000	0.1
1127	438320.85	3291330.97	626003000000	0.1
1128	438321.66	3291330.38	626003000000	0.1
1129	438417.41	3291434.41	626003000000	0.1
1130	438416.72	3291433.68	626003000000	0.1
1131	438417.46	3291432.99	626003000000	0.1
1132	438418.14	3291433.73	626003000000	0.1
1133	438482.5	3291455.27	626003000000	0.1
1134	438481.85	3291456.03	626003000000	0.1
1135	438481.09	3291455.37	626003000000	0.1
1136	438481.74	3291454.61	626003000000	0.1
1137	438496.86	3291435.67	626003000000	0.1
1138	438497.48	3291434.89	626003000000	0.1
1139	438498.27	3291435.52	626003000000	0.1
1140	438497.64	3291436.3	626003000000	0.1

Государственный регистратор		ФГИС ЕГРН
полное наименование должности	подпись	инициалы, фамилия

М.П.



Выписка из Единого государственного реестра недвижимости об объекте недвижимости  
**Описание местоположения земельного участка**

<b>Земельный участок</b>			
<small>(вид объекта недвижимости)</small>			
Лист № __ Раздела <b>3.2</b>	Всего листов раздела <b>3.2</b> : __	Всего разделов: __	Всего листов выписки: __
<b>16.09.2021 № 99/2021/417699451</b>			
Кадастровый номер:		<b>38:31:000000:40</b>	

Сведения о характерных точках границы земельного участка				
Система координат: Зона №				
Номер точки	Координаты		Описание закрепления на местности	Средняя квадратическая погрешность определения координат характерных точек границ земельного участка, м
	X	Y		
1	2	3	4	5
1141	438481.6	3291653.33	626003000000	0.1
1142	438481.23	3291652.4	626003000000	0.1
1143	438482.16	3291652.03	626003000000	0.1
1144	438482.53	3291652.96	626003000000	0.1
1145	438547.82	3291560.15	626003000000	0.1
1146	438547.17	3291560.91	626003000000	0.1
1147	438546.41	3291560.26	626003000000	0.1
1148	438547.06	3291559.5	626003000000	0.1
1149	438483.33	3291256.1	626003000000	0.1
1150	438483.95	3291256.89	626003000000	0.1
1151	438483.15	3291257.5	626003000000	0.1
1152	438482.54	3291256.71	626003000000	0.1
1153	438696.78	3292650.94	626003000000	0.1
1154	438696.19	3292650.13	626003000000	0.1
1155	438697	3292649.54	626003000000	0.1

Государственный регистратор		ФГИС ЕГРН
полное наименование должности	подпись	инициалы, фамилия

М.П.

Выписка из Единого государственного реестра недвижимости об объекте недвижимости  
**Описание местоположения земельного участка**

<b>Земельный участок</b>			
(вид объекта недвижимости)			
Лист № __ Раздела <b>3.2</b>	Всего листов раздела <b>3.2</b> : __	Всего разделов: __	Всего листов выписки: __
<b>16.09.2021 № 99/2021/417699451</b>			
Кадастровый номер:		<b>38:31:000000:40</b>	

Сведения о характерных точках границы земельного участка				
Система координат: Зона №				
Номер точки	Координаты		Описание закрепления на местности	Средняя квадратическая погрешность определения координат характерных точек границ земельного участка, м
	X	Y		
1	2	3	4	5
1156	438697.59	3292650.35	626003000000	0.1
1157	438680.56	3292628.7	626003000000	0.1
1158	438680.06	3292627.83	626003000000	0.1
1159	438680.92	3292627.33	626003000000	0.1
1160	438681.43	3292628.2	626003000000	0.1
1161	438667.04	3292599.49	626003000000	0.1
1162	438667.27	3292598.51	626003000000	0.1
1163	438668.25	3292598.74	626003000000	0.1
1164	438668.02	3292599.72	626003000000	0.1
1165	438690.93	3292579.52	626003000000	0.1
1166	438691.71	3292578.89	626003000000	0.1
1167	438692.34	3292579.66	626003000000	0.1
1168	438691.56	3292580.3	626003000000	0.1
1169	438731.15	3292545.27	626003000000	0.1
1170	438732.14	3292545.11	626003000000	0.1

Государственный регистратор		ФГИС ЕГРН
полное наименование должности	подпись	инициалы, фамилия

М.П.

Выписка из Единого государственного реестра недвижимости об объекте недвижимости  
**Описание местоположения земельного участка**

<b>Земельный участок</b>			
(вид объекта недвижимости)			
Лист № __ Раздела <b>3.2</b>	Всего листов раздела <b>3.2</b> : __	Всего разделов: __	Всего листов выписки: __
<b>16.09.2021 № 99/2021/417699451</b>			
Кадастровый номер:		<b>38:31:000000:40</b>	

Сведения о характерных точках границы земельного участка				
Система координат: Зона №				
Номер точки	Координаты		Описание закрепления на местности	Средняя квадратическая погрешность определения координат характерных точек границ земельного участка, м
	X	Y		
1	2	3	4	5
1171	438732.3	3292546.1	626003000000	0.1
1172	438731.31	3292546.26	626003000000	0.1
1173	438754.38	3292554.53	626003000000	0.1
1174	438755.32	3292554.88	626003000000	0.1
1175	438754.96	3292555.82	626003000000	0.1
1176	438754.03	3292555.47	626003000000	0.1
1177	438787.17	3292565.42	626003000000	0.1
1178	438787.86	3292566.15	626003000000	0.1
1179	438787.12	3292566.84	626003000000	0.1
1180	438786.44	3292566.11	626003000000	0.1
1181	438793.08	3292586.41	626003000000	0.1
1182	438793.34	3292587.38	626003000000	0.1
1183	438792.37	3292587.64	626003000000	0.1
1184	438792.11	3292586.67	626003000000	0.1
1185	438751.08	3292528.47	626003000000	0.1

Государственный регистратор		ФГИС ЕГРН
полное наименование должности	подпись	инициалы, фамилия

М.П.

Выписка из Единого государственного реестра недвижимости об объекте недвижимости  
**Описание местоположения земельного участка**

<b>Земельный участок</b>			
<small>(вид объекта недвижимости)</small>			
Лист № __ Раздела <b>3.2</b>	Всего листов раздела <b>3.2</b> : __	Всего разделов: __	Всего листов выписки: __
<b>16.09.2021 № 99/2021/417699451</b>			
Кадастровый номер:		<b>38:31:000000:40</b>	

Сведения о характерных точках границы земельного участка				
Система координат: Зона №				
Номер точки	Координаты		Описание закрепления на местности	Средняя квадратическая погрешность определения координат характерных точек границ земельного участка, м
	X	Y		
1	2	3	4	5
1186	438751.84	3292527.82	626003000000	0.1
1187	438752.49	3292528.58	626003000000	0.1
1188	438751.73	3292529.23	626003000000	0.1
1189	438708.68	3292565.04	626003000000	0.1
1190	438709.45	3292564.4	626003000000	0.1
1191	438710.1	3292565.16	626003000000	0.1
1192	438709.33	3292565.81	626003000000	0.1
1193	438014.05	3292154	626003000000	0.1
1194	438014.52	3292153.12	626003000000	0.1
1195	438015.4	3292153.59	626003000000	0.1
1196	438014.93	3292154.48	626003000000	0.1
1197	438037.7	3292110.86	626003000000	0.1
1198	438038.18	3292109.98	626003000000	0.1
1199	438039.06	3292110.46	626003000000	0.1
1200	438038.58	3292111.34	626003000000	0.1

Государственный регистратор		ФГИС ЕГРН
полное наименование должности	подпись	инициалы, фамилия

М.П.

Выписка из Единого государственного реестра недвижимости об объекте недвижимости  
**Описание местоположения земельного участка**

<b>Земельный участок</b>			
<small>(вид объекта недвижимости)</small>			
Лист № __ Раздела <b>3.2</b>	Всего листов раздела <b>3.2</b> : __	Всего разделов: __	Всего листов выписки: __
<b>16.09.2021 № 99/2021/417699451</b>			
Кадастровый номер:		<b>38:31:000000:40</b>	

Сведения о характерных точках границы земельного участка				
Система координат: Зона №				
Номер точки	Координаты		Описание закрепления на местности	Средняя квадратическая погрешность определения координат характерных точек границ земельного участка, м
	X	Y		
1	2	3	4	5
1201	438082.21	3292089.67	626003000000	0.1
1202	438083.18	3292089.94	626003000000	0.1
1203	438082.91	3292090.9	626003000000	0.1
1204	438081.95	3292090.64	626003000000	0.1
1205	438134.56	3292104.45	626003000000	0.1
1206	438135.52	3292104.72	626003000000	0.1
1207	438135.25	3292105.69	626003000000	0.1
1208	438134.28	3292105.41	626003000000	0.1
1209	438170.03	3292114.74	626003000000	0.1
1210	438170.99	3292115.02	626003000000	0.1
1211	438170.71	3292115.99	626003000000	0.1
1212	438169.75	3292115.71	626003000000	0.1
1213	438283.56	3292129.79	626003000000	0.1
1214	438283.95	3292128.87	626003000000	0.1
1215	438284.88	3292129.25	626003000000	0.1

Государственный регистратор		ФГИС ЕГРН
полное наименование должности	подпись	инициалы, фамилия

М.П.

Выписка из Единого государственного реестра недвижимости об объекте недвижимости  
**Описание местоположения земельного участка**

<b>Земельный участок</b>			
(вид объекта недвижимости)			
Лист № __ Раздела <b>3.2</b>	Всего листов раздела <b>3.2</b> : __	Всего разделов: __	Всего листов выписки: __
<b>16.09.2021 № 99/2021/417699451</b>			
Кадастровый номер:		<b>38:31:000000:40</b>	

Сведения о характерных точках границы земельного участка				
Система координат: Зона №				
Номер точки	Координаты		Описание закрепления на местности	Средняя квадратическая погрешность определения координат характерных точек границ земельного участка, м
	X	Y		
1	2	3	4	5
1216	438284.49	3292130.18	626003000000	0.1
1217	438224.11	3292631.74	626003000000	0.1
1218	438225.11	3292631.73	626003000000	0.1
1219	438225.12	3292632.73	626003000000	0.1
1220	438224.12	3292632.75	626003000000	0.1
1221	438257.26	3292632	626003000000	0.1
1222	438258.27	3292632.01	626003000000	0.1
1223	438258.25	3292633.01	626003000000	0.1
1224	438257.25	3292633	626003000000	0.1
1225	437802.92	3292685.89	626003000000	0.1
1226	437803.92	3292685.95	626003000000	0.1
1227	437803.86	3292686.95	626003000000	0.1
1228	437802.86	3292686.89	626003000000	0.1
1229	437843.07	3292688.76	626003000000	0.1
1230	437844.07	3292688.83	626003000000	0.1

Государственный регистратор		ФГИС ЕГРН
полное наименование должности	подпись	инициалы, фамилия

М.П.

Выписка из Единого государственного реестра недвижимости об объекте недвижимости  
**Описание местоположения земельного участка**

<b>Земельный участок</b>			
(вид объекта недвижимости)			
Лист № __ Раздела <b>3.2</b>	Всего листов раздела <b>3.2</b> : __	Всего разделов: __	Всего листов выписки: __
<b>16.09.2021 № 99/2021/417699451</b>			
Кадастровый номер:		<b>38:31:000000:40</b>	

Сведения о характерных точках границы земельного участка				
Система координат: Зона №				
Номер точки	Координаты		Описание закрепления на местности	Средняя квадратическая погрешность определения координат характерных точек границ земельного участка, м
	X	Y		
1	2	3	4	5
1231	437844	3292689.83	626003000000	0.1
1232	437843	3292689.76	626003000000	0.1
1233	437935.78	3292693.63	626003000000	0.1
1234	437934.78	3292693.62	626003000000	0.1
1235	437934.79	3292692.62	626003000000	0.1
1236	437935.79	3292692.63	626003000000	0.1
1237	437972.69	3292693.82	626003000000	0.1
1238	437971.68	3292693.85	626003000000	0.1
1239	437971.65	3292692.85	626003000000	0.1
1240	437972.66	3292692.82	626003000000	0.1
1241	438014.96	3292691.14	626003000000	0.1
1242	438013.96	3292691.21	626003000000	0.1
1243	438013.9	3292690.21	626003000000	0.1
1244	438014.9	3292690.14	626003000000	0.1
1245	438047.97	3292688.97	626003000000	0.1

Государственный регистратор		ФГИС ЕГРН
полное наименование должности	подпись	инициалы, фамилия

М.П.

Выписка из Единого государственного реестра недвижимости об объекте недвижимости  
**Описание местоположения земельного участка**

<b>Земельный участок</b>			
(вид объекта недвижимости)			
Лист № __ Раздела <b>3.2</b>	Всего листов раздела <b>3.2</b> : __	Всего разделов: __	Всего листов выписки: __
<b>16.09.2021 № 99/2021/417699451</b>			
Кадастровый номер:		<b>38:31:000000:40</b>	

Сведения о характерных точках границы земельного участка				
Система координат: Зона №				
Номер точки	Координаты		Описание закрепления на местности	Средняя квадратическая погрешность определения координат характерных точек границ земельного участка, м
	X	Y		
1	2	3	4	5
1246	438046.97	3292689.04	626003000000	0.1
1247	438046.9	3292688.03	626003000000	0.1
1248	438047.9	3292687.97	626003000000	0.1
1249	438111.88	3292689.69	626003000000	0.1
1250	438110.88	3292689.58	626003000000	0.1
1251	438110.99	3292688.59	626003000000	0.1
1252	438111.98	3292688.69	626003000000	0.1
1253	438145.3	3292693.24	626003000000	0.1
1254	438144.3	3292693.19	626003000000	0.1
1255	438144.35	3292692.18	626003000000	0.1
1256	438145.36	3292692.23	626003000000	0.1
1257	438179.35	3292693.1	626003000000	0.1
1258	438178.35	3292693.05	626003000000	0.1
1259	438178.4	3292692.05	626003000000	0.1
1260	438179.41	3292692.1	626003000000	0.1

Государственный регистратор		ФГИС ЕГРН
полное наименование должности	подпись	инициалы, фамилия

М.П.



Выписка из Единого государственного реестра недвижимости об объекте недвижимости  
**Описание местоположения земельного участка**

<b>Земельный участок</b>			
<small>(вид объекта недвижимости)</small>			
Лист № __ Раздела <b>3.2</b>	Всего листов раздела <b>3.2</b> : __	Всего разделов: __	Всего листов выписки: __
<b>16.09.2021 № 99/2021/417699451</b>			
Кадастровый номер:		<b>38:31:000000:40</b>	

Сведения о характерных точках границы земельного участка				
Система координат: Зона №				
Номер точки	Координаты		Описание закрепления на местности	Средняя квадратическая погрешность определения координат характерных точек границ земельного участка, м
	X	Y		
1	2	3	4	5
1261	438220.34	3292697.62	626003000000	0.1
1262	438220.42	3292696.62	626003000000	0.1
1263	438219.42	3292696.55	626003000000	0.1
1264	438219.34	3292697.55	626003000000	0.1
1265	438256.17	3292699.09	626003000000	0.1
1266	438255.17	3292699.05	626003000000	0.1
1267	438255.21	3292698.05	626003000000	0.1
1268	438256.22	3292698.09	626003000000	0.1
1269	438305.62	3292701.45	626003000000	0.1
1270	438306.62	3292701.46	626003000000	0.1
1271	438306.6	3292702.47	626003000000	0.1
1272	438305.6	3292702.45	626003000000	0.1
1273	438355.92	3292700.94	626003000000	0.1
1274	438354.92	3292700.88	626003000000	0.1
1275	438354.98	3292699.88	626003000000	0.1

Государственный регистратор		ФГИС ЕГРН
полное наименование должности	подпись	инициалы, фамилия

М.П.

Выписка из Единого государственного реестра недвижимости об объекте недвижимости  
**Описание местоположения земельного участка**

<b>Земельный участок</b>			
(вид объекта недвижимости)			
Лист № __ Раздела <b>3.2</b>	Всего листов раздела <b>3.2</b> : __	Всего разделов: __	Всего листов выписки: __
<b>16.09.2021 № 99/2021/417699451</b>			
Кадастровый номер:		<b>38:31:000000:40</b>	

Сведения о характерных точках границы земельного участка				
Система координат: Зона №				
Номер точки	Координаты		Описание закрепления на местности	Средняя квадратическая погрешность определения координат характерных точек границ земельного участка, м
	X	Y		
1	2	3	4	5
1276	438355.98	3292699.94	626003000000	0.1
1277	438387.73	3292702.86	626003000000	0.1
1278	438386.73	3292702.8	626003000000	0.1
1279	438386.79	3292701.8	626003000000	0.1
1280	438387.79	3292701.86	626003000000	0.1
1281	438431.2	3292704.95	626003000000	0.1
1282	438430.2	3292704.91	626003000000	0.1
1283	438430.24	3292703.91	626003000000	0.1
1284	438431.24	3292703.95	626003000000	0.1
1285	438465.31	3292705.26	626003000000	0.1
1286	438466.31	3292705.33	626003000000	0.1
1287	438466.25	3292706.33	626003000000	0.1
1288	438465.25	3292706.26	626003000000	0.1
1289	438498.78	3292707.46	626003000000	0.1
1290	438499.78	3292707.52	626003000000	0.1

Государственный регистратор		ФГИС ЕГРН
полное наименование должности	подпись	инициалы, фамилия

М.П.

Выписка из Единого государственного реестра недвижимости об объекте недвижимости  
**Описание местоположения земельного участка**

<b>Земельный участок</b>			
<small>(вид объекта недвижимости)</small>			
Лист № __ Раздела <b>3.2</b>	Всего листов раздела <b>3.2</b> : __	Всего разделов: __	Всего листов выписки: __
<b>16.09.2021 № 99/2021/417699451</b>			
Кадастровый номер:		<b>38:31:000000:40</b>	

Сведения о характерных точках границы земельного участка				
Система координат: Зона №				
Номер точки	Координаты		Описание закрепления на местности	Средняя квадратическая погрешность определения координат характерных точек границ земельного участка, м
	X	Y		
1	2	3	4	5
1291	438499.72	3292708.52	626003000000	0.1
1292	438498.72	3292708.46	626003000000	0.1
1293	438528.68	3292709.08	626003000000	0.1
1294	438529.69	3292709.12	626003000000	0.1
1295	438529.64	3292710.13	626003000000	0.1
1296	438528.64	3292710.08	626003000000	0.1
1297	438629.2	3292673.32	626003000000	0.1
1298	438629.91	3292672.62	626003000000	0.1
1299	438630.62	3292673.33	626003000000	0.1
1300	438629.91	3292674.03	626003000000	0.1
1301	437983.5	3292754.82	626003000000	0.1
1302	437982.49	3292754.85	626003000000	0.1
1303	437982.47	3292753.85	626003000000	0.1
1304	437983.47	3292753.82	626003000000	0.1
1305	437762.33	3292684.13	626003000000	0.1

Государственный регистратор		ФГИС ЕГРН
полное наименование должности	подпись	инициалы, фамилия

М.П.

Выписка из Единого государственного реестра недвижимости об объекте недвижимости  
**Описание местоположения земельного участка**

<b>Земельный участок</b>			
(вид объекта недвижимости)			
Лист № __ Раздела <b>3.2</b>	Всего листов раздела <b>3.2</b> : __	Всего разделов: __	Всего листов выписки: __
<b>16.09.2021 № 99/2021/417699451</b>			
Кадастровый номер:		<b>38:31:000000:40</b>	

Сведения о характерных точках границы земельного участка				
Система координат: Зона №				
Номер точки	Координаты		Описание закрепления на местности	Средняя квадратическая погрешность определения координат характерных точек границ земельного участка, м
	X	Y		
1	2	3	4	5
1306	437763.33	3292684.17	626003000000	0.1
1307	437763.29	3292685.17	626003000000	0.1
1308	437762.29	3292685.13	626003000000	0.1
1309	437801.46	3292535.65	626003000000	0.1
1310	437801.96	3292534.78	626003000000	0.1
1311	437802.83	3292535.29	626003000000	0.1
1312	437802.32	3292536.16	626003000000	0.1
1313	437822.04	3292499.87	626003000000	0.1
1314	437822.55	3292499.01	626003000000	0.1
1315	437823.42	3292499.52	626003000000	0.1
1316	437822.91	3292500.38	626003000000	0.1
1317	437848.24	3292456.67	626003000000	0.1
1318	437849.1	3292457.18	626003000000	0.1
1319	437848.59	3292458.04	626003000000	0.1
1320	437847.73	3292457.53	626003000000	0.1

Государственный регистратор		ФГИС ЕГРН
полное наименование должности	подпись	инициалы, фамилия

М.П.

Выписка из Единого государственного реестра недвижимости об объекте недвижимости  
**Описание местоположения земельного участка**

<b>Земельный участок</b>			
(вид объекта недвижимости)			
Лист № __ Раздела <b>3.2</b>	Всего листов раздела <b>3.2</b> : __	Всего разделов: __	Всего листов выписки: __
<b>16.09.2021 № 99/2021/417699451</b>			
Кадастровый номер:		<b>38:31:000000:40</b>	

Сведения о характерных точках границы земельного участка				
Система координат: Зона №				
Номер точки	Координаты		Описание закрепления на местности	Средняя квадратическая погрешность определения координат характерных точек границ земельного участка, м
	X	Y		
1	2	3	4	5
1321	437865.25	3292426.98	626003000000	0.1
1322	437865.74	3292426.1	626003000000	0.1
1323	437866.61	3292426.59	626003000000	0.1
1324	437866.12	3292427.47	626003000000	0.1
1325	437883.76	3292393.03	626003000000	0.1
1326	437884.25	3292392.15	626003000000	0.1
1327	437885.12	3292392.64	626003000000	0.1
1328	437884.64	3292393.51	626003000000	0.1
1329	437901.12	3292361.76	626003000000	0.1
1330	437901.6	3292360.88	626003000000	0.1
1331	437902.48	3292361.36	626003000000	0.1
1332	437902	3292362.24	626003000000	0.1
1333	437935.16	3292298.39	626003000000	0.1
1334	437935.65	3292297.51	626003000000	0.1
1335	437936.53	3292297.99	626003000000	0.1

Государственный регистратор		ФГИС ЕГРН
полное наименование должности	подпись	инициалы, фамилия

М.П.

Выписка из Единого государственного реестра недвижимости об объекте недвижимости  
**Описание местоположения земельного участка**

<b>Земельный участок</b>			
(вид объекта недвижимости)			
Лист № __ Раздела <b>3.2</b>	Всего листов раздела <b>3.2</b> : __	Всего разделов: __	Всего листов выписки: __
<b>16.09.2021 № 99/2021/417699451</b>			
Кадастровый номер:		<b>38:31:000000:40</b>	

Сведения о характерных точках границы земельного участка				
Система координат: Зона №				
Номер точки	Координаты		Описание закрепления на местности	Средняя квадратическая погрешность определения координат характерных точек границ земельного участка, м
	X	Y		
1	2	3	4	5
1336	437936.04	3292298.87	626003000000	0.1
1337	438180.89	3292631.82	626003000000	0.1
1338	438181.89	3292631.85	626003000000	0.1
1339	438181.86	3292632.85	626003000000	0.1
1340	438180.86	3292632.82	626003000000	0.1
1341	437959.04	3292255.13	626003000000	0.1
1342	437959.52	3292254.25	626003000000	0.1
1343	437960.4	3292254.74	626003000000	0.1
1344	437959.92	3292255.61	626003000000	0.1
1345	437985.86	3292206.78	626003000000	0.1
1346	437986.34	3292205.9	626003000000	0.1
1347	437987.22	3292206.38	626003000000	0.1
1348	437986.74	3292207.26	626003000000	0.1
1349	438200.32	3292123.43	626003000000	0.1
1350	438201.28	3292123.7	626003000000	0.1

Государственный регистратор		ФГИС ЕГРН
полное наименование должности	подпись	инициалы, фамилия

М.П.

Выписка из Единого государственного реестра недвижимости об объекте недвижимости  
**Описание местоположения земельного участка**

<b>Земельный участок</b>			
(вид объекта недвижимости)			
Лист № __ Раздела <b>3.2</b>	Всего листов раздела <b>3.2</b> : __	Всего разделов: __	Всего листов выписки: __
<b>16.09.2021 № 99/2021/417699451</b>			
Кадастровый номер:		<b>38:31:000000:40</b>	

Сведения о характерных точках границы земельного участка				
Система координат: Зона №				
Номер точки	Координаты		Описание закрепления на местности	Средняя квадратическая погрешность определения координат характерных точек границ земельного участка, м
	X	Y		
1	2	3	4	5
1351	438201.01	3292124.67	626003000000	0.1
1352	438200.04	3292124.39	626003000000	0.1
1353	438202.25	3292632.47	626003000000	0.1
1354	438203.25	3292632.47	626003000000	0.1
1355	438203.25	3292633.47	626003000000	0.1
1356	438202.25	3292633.47	626003000000	0.1
1357	437946.86	3292755.97	626003000000	0.1
1358	437945.86	3292756.01	626003000000	0.1
1359	437945.82	3292755.01	626003000000	0.1
1360	437946.82	3292754.97	626003000000	0.1
1361	438239.56	3292134.55	626003000000	0.1
1362	438240.53	3292134.82	626003000000	0.1
1363	438240.26	3292135.78	626003000000	0.1
1364	438239.29	3292135.51	626003000000	0.1
1365	437959.61	3292589.79	626003000000	0.1

Государственный регистратор		ФГИС ЕГРН
полное наименование должности	подпись	инициалы, фамилия

М.П.

Выписка из Единого государственного реестра недвижимости об объекте недвижимости  
**Описание местоположения земельного участка**

<b>Земельный участок</b>			
(вид объекта недвижимости)			
Лист № __ Раздела <b>3.2</b>	Всего листов раздела <b>3.2</b> : __	Всего разделов: __	Всего листов выписки: __
<b>16.09.2021 № 99/2021/417699451</b>			
Кадастровый номер:		<b>38:31:000000:40</b>	

Сведения о характерных точках границы земельного участка				
Система координат: Зона №				
Номер точки	Координаты		Описание закрепления на местности	Средняя квадратическая погрешность определения координат характерных точек границ земельного участка, м
	X	Y		
1	2	3	4	5
1366	437958.64	3292589.57	626003000000	0.1
1367	437958.86	3292588.59	626003000000	0.1
1368	437959.84	3292588.81	626003000000	0.1
1369	438087.53	3292618.01	626003000000	0.1
1370	438086.55	3292617.81	626003000000	0.1
1371	438086.75	3292616.83	626003000000	0.1
1372	438087.74	3292617.03	626003000000	0.1
1373	438039.87	3292607.84	626003000000	0.1
1374	438038.89	3292607.63	626003000000	0.1
1375	438039.1	3292606.65	626003000000	0.1
1376	438040.08	3292606.86	626003000000	0.1
1377	438004.74	3292600.1	626003000000	0.1
1378	438003.76	3292599.88	626003000000	0.1
1379	438003.98	3292598.9	626003000000	0.1
1380	438004.96	3292599.12	626003000000	0.1

Государственный регистратор		ФГИС ЕГРН
полное наименование должности	подпись	инициалы, фамилия

М.П.



Выписка из Единого государственного реестра недвижимости об объекте недвижимости  
**Описание местоположения земельного участка**

<b>Земельный участок</b>			
(вид объекта недвижимости)			
Лист № __ Раздела <b>3.2</b>	Всего листов раздела <b>3.2</b> : __	Всего разделов: __	Всего листов выписки: __
<b>16.09.2021 № 99/2021/417699451</b>			
Кадастровый номер:		<b>38:31:000000:40</b>	

Сведения о характерных точках границы земельного участка				
Система координат: Зона №				
Номер точки	Координаты		Описание закрепления на местности	Средняя квадратическая погрешность определения координат характерных точек границ земельного участка, м
	X	Y		
1	2	3	4	5
1381	437921.86	3292581.15	626003000000	0.1
1382	437920.88	3292580.94	626003000000	0.1
1383	437921.09	3292579.96	626003000000	0.1
1384	437922.07	3292580.17	626003000000	0.1
1385	437902.17	3292472.56	626003000000	0.1
1386	437902.03	3292473.55	626003000000	0.1
1387	437901.04	3292473.41	626003000000	0.1
1388	437901.18	3292472.42	626003000000	0.1
1389	437986.36	3292482.02	626003000000	0.1
1390	437985.36	3292481.95	626003000000	0.1
1391	437985.43	3292480.95	626003000000	0.1
1392	437986.43	3292481.02	626003000000	0.1
1393	438027.8	3292485.3	626003000000	0.1
1394	438026.8	3292485.23	626003000000	0.1
1395	438026.88	3292484.23	626003000000	0.1

Государственный регистратор		ФГИС ЕГРН
полное наименование должности	подпись	инициалы, фамилия

М.П.

Выписка из Единого государственного реестра недвижимости об объекте недвижимости  
**Описание местоположения земельного участка**

<b>Земельный участок</b>			
(вид объекта недвижимости)			
Лист № __ Раздела <b>3.2</b>	Всего листов раздела <b>3.2</b> : __	Всего разделов: __	Всего листов выписки: __
<b>16.09.2021 № 99/2021/417699451</b>			
Кадастровый номер:		<b>38:31:000000:40</b>	

Сведения о характерных точках границы земельного участка				
Система координат: Зона №				
Номер точки	Координаты		Описание закрепления на местности	Средняя квадратическая погрешность определения координат характерных точек границ земельного участка, м
	X	Y		
1	2	3	4	5
1396	438027.88	3292484.3	626003000000	0.1
1397	437875.25	3292465.46	626003000000	0.1
1398	437876.21	3292465.75	626003000000	0.1
1399	437875.93	3292466.71	626003000000	0.1
1400	437874.97	3292466.43	626003000000	0.1
1401	438279.21	3291573.05	626003000000	0.1
1402	438278.37	3291573.6	626003000000	0.1
1403	438277.82	3291572.76	626003000000	0.1
1404	438278.66	3291572.21	626003000000	0.1
1405	438365.66	3291599.11	626003000000	0.1
1406	438364.91	3291599.78	626003000000	0.1
1407	438364.25	3291599.02	626003000000	0.1
1408	438365	3291598.36	626003000000	0.1
1409	438306.32	3291646.74	626003000000	0.1
1410	438305.53	3291647.36	626003000000	0.1

Государственный регистратор		ФГИС ЕГРН
полное наименование должности	подпись	инициалы, фамилия

М.П.

Выписка из Единого государственного реестра недвижимости об объекте недвижимости  
**Описание местоположения земельного участка**

<b>Земельный участок</b>			
(вид объекта недвижимости)			
Лист № __ Раздела <b>3.2</b>	Всего листов раздела <b>3.2</b> : __	Всего разделов: __	Всего листов выписки: __
<b>16.09.2021 № 99/2021/417699451</b>			
Кадастровый номер:		<b>38:31:000000:40</b>	

Сведения о характерных точках границы земельного участка				
Система координат: Зона №				
Номер точки	Координаты		Описание закрепления на местности	Средняя квадратическая погрешность определения координат характерных точек границ земельного участка, м
	X	Y		
1	2	3	4	5
1411	438304.91	3291646.58	626003000000	0.1
1412	438305.69	3291645.95	626003000000	0.1
1413	438246.85	3291697.93	626003000000	0.1
1414	438246.08	3291698.58	626003000000	0.1
1415	438245.43	3291697.81	626003000000	0.1
1416	438246.2	3291697.16	626003000000	0.1
1417	438216.46	3291722.2	626003000000	0.1
1418	438215.68	3291722.84	626003000000	0.1
1419	438215.05	3291722.06	626003000000	0.1
1420	438215.83	3291721.43	626003000000	0.1
1421	438186.52	3291747.2	626003000000	0.1
1422	438185.74	3291747.84	626003000000	0.1
1423	438185.11	3291747.06	626003000000	0.1
1424	438185.88	3291746.43	626003000000	0.1
1425	438157.73	3291770.34	626003000000	0.1

Государственный регистратор		ФГИС ЕГРН
полное наименование должности	подпись	инициалы, фамилия

М.П.

Выписка из Единого государственного реестра недвижимости об объекте недвижимости  
**Описание местоположения земельного участка**

<b>Земельный участок</b>			
<small>(вид объекта недвижимости)</small>			
Лист № __ Раздела <b>3.2</b>	Всего листов раздела <b>3.2</b> : __	Всего разделов: __	Всего листов выписки: __
<b>16.09.2021 № 99/2021/417699451</b>			
Кадастровый номер:		<b>38:31:000000:40</b>	

Сведения о характерных точках границы земельного участка				
Система координат: Зона №				
Номер точки	Координаты		Описание закрепления на местности	Средняя квадратическая погрешность определения координат характерных точек границ земельного участка, м
	X	Y		
1	2	3	4	5
1426	438156.94	3291770.97	626003000000	0.1
1427	438156.32	3291770.18	626003000000	0.1
1428	438157.1	3291769.56	626003000000	0.1
1429	438125.68	3291795.36	626003000000	0.1
1430	438124.89	3291795.98	626003000000	0.1
1431	438124.28	3291795.18	626003000000	0.1
1432	438125.07	3291794.57	626003000000	0.1
1433	438097.57	3291817.44	626003000000	0.1
1434	438096.79	3291818.07	626003000000	0.1
1435	438096.16	3291817.29	626003000000	0.1
1436	438096.94	3291816.66	626003000000	0.1
1437	438069.44	3291841.01	626003000000	0.1
1438	438068.66	3291841.64	626003000000	0.1
1439	438068.03	3291840.86	626003000000	0.1
1440	438068.81	3291840.23	626003000000	0.1

Государственный регистратор		ФГИС ЕГРН
полное наименование должности	подпись	инициалы, фамилия

М.П.

Выписка из Единого государственного реестра недвижимости об объекте недвижимости  
**Описание местоположения земельного участка**

<b>Земельный участок</b>			
<small>(вид объекта недвижимости)</small>			
Лист № __ Раздела <b>3.2</b>	Всего листов раздела <b>3.2</b> : __	Всего разделов: __	Всего листов выписки: __
<b>16.09.2021 № 99/2021/417699451</b>			
Кадастровый номер:		<b>38:31:000000:40</b>	

Сведения о характерных точках границы земельного участка				
Система координат: Зона №				
Номер точки	Координаты		Описание закрепления на местности	Средняя квадратическая погрешность определения координат характерных точек границ земельного участка, м
	X	Y		
1	2	3	4	5
1441	438046.17	3291859.4	626003000000	0.1
1442	438045.38	3291860.02	626003000000	0.1
1443	438044.76	3291859.24	626003000000	0.1
1444	438045.54	3291858.61	626003000000	0.1
1445	438035.9	3291931.65	626003000000	0.1
1446	438036.9	3291931.66	626003000000	0.1
1447	438036.89	3291932.66	626003000000	0.1
1448	438035.89	3291932.65	626003000000	0.1
1449	438060.38	3291932.98	626003000000	0.1
1450	438059.59	3291933.6	626003000000	0.1
1451	438058.98	3291932.8	626003000000	0.1
1452	438059.77	3291932.19	626003000000	0.1
1453	438089.84	3291910.38	626003000000	0.1
1454	438089.06	3291911	626003000000	0.1
1455	438088.44	3291910.22	626003000000	0.1

Государственный регистратор		ФГИС ЕГРН
полное наименование должности	подпись	инициалы, фамилия

М.П.

Выписка из Единого государственного реестра недвижимости об объекте недвижимости  
**Описание местоположения земельного участка**

<b>Земельный участок</b>			
(вид объекта недвижимости)			
Лист № __ Раздела <b>3.2</b>	Всего листов раздела <b>3.2</b> : __	Всего разделов: __	Всего листов выписки: __
<b>16.09.2021 № 99/2021/417699451</b>			
Кадастровый номер:		<b>38:31:000000:40</b>	

Сведения о характерных точках границы земельного участка				
Система координат: Зона №				
Номер точки	Координаты		Описание закрепления на местности	Средняя квадратическая погрешность определения координат характерных точек границ земельного участка, м
	X	Y		
1	2	3	4	5
1456	438089.22	3291909.59	626003000000	0.1
1457	438144.06	3291867.29	626003000000	0.1
1458	438143.29	3291867.92	626003000000	0.1
1459	438142.65	3291867.15	626003000000	0.1
1460	438143.43	3291866.51	626003000000	0.1
1461	438169.71	3291845.05	626003000000	0.1
1462	438168.92	3291845.67	626003000000	0.1
1463	438168.3	3291844.88	626003000000	0.1
1464	438169.08	3291844.26	626003000000	0.1
1465	438200.09	3291823.12	626003000000	0.1
1466	438199.31	3291823.76	626003000000	0.1
1467	438198.68	3291822.98	626003000000	0.1
1468	438199.46	3291822.34	626003000000	0.1
1469	438226.01	3291799.45	626003000000	0.1
1470	438225.24	3291800.1	626003000000	0.1

Государственный регистратор		ФГИС ЕГРН
полное наименование должности	подпись	инициалы, фамилия

М.П.

Выписка из Единого государственного реестра недвижимости об объекте недвижимости  
**Описание местоположения земельного участка**

<b>Земельный участок</b>			
<small>(вид объекта недвижимости)</small>			
Лист № __ Раздела <b>3.2</b>	Всего листов раздела <b>3.2</b> : __	Всего разделов: __	Всего листов выписки: __
<b>16.09.2021 № 99/2021/417699451</b>			
Кадастровый номер:		<b>38:31:000000:40</b>	

Сведения о характерных точках границы земельного участка				
Система координат: Зона №				
Номер точки	Координаты		Описание закрепления на местности	Средняя квадратическая погрешность определения координат характерных точек границ земельного участка, м
	X	Y		
1	2	3	4	5
1471	438224.59	3291799.33	626003000000	0.1
1472	438225.36	3291798.69	626003000000	0.1
1473	438257.77	3291775.1	626003000000	0.1
1474	438256.98	3291775.72	626003000000	0.1
1475	438256.37	3291774.92	626003000000	0.1
1476	438257.16	3291774.31	626003000000	0.1
1477	438288.77	3291750.63	626003000000	0.1
1478	438288	3291751.27	626003000000	0.1
1479	438287.36	3291750.5	626003000000	0.1
1480	438288.13	3291749.86	626003000000	0.1
1481	438317.65	3291725.35	626003000000	0.1
1482	438316.88	3291725.99	626003000000	0.1
1483	438316.24	3291725.22	626003000000	0.1
1484	438317.01	3291724.58	626003000000	0.1
1485	438348.37	3291700.93	626003000000	0.1

Государственный регистратор		ФГИС ЕГРН
полное наименование должности	подпись	инициалы, фамилия

М.П.

Выписка из Единого государственного реестра недвижимости об объекте недвижимости  
**Описание местоположения земельного участка**

<b>Земельный участок</b>			
(вид объекта недвижимости)			
Лист № __ Раздела <b>3.2</b>	Всего листов раздела <b>3.2</b> : __	Всего разделов: __	Всего листов выписки: __
<b>16.09.2021 № 99/2021/417699451</b>			
Кадастровый номер:		<b>38:31:000000:40</b>	

Сведения о характерных точках границы земельного участка				
Система координат: Зона №				
Номер точки	Координаты		Описание закрепления на местности	Средняя квадратическая погрешность определения координат характерных точек границ земельного участка, м
	X	Y		
1	2	3	4	5
1486	438347.59	3291701.55	626003000000	0.1
1487	438346.96	3291700.77	626003000000	0.1
1488	438347.75	3291700.14	626003000000	0.1
1489	438426.87	3291637.51	626003000000	0.1
1490	438427.66	3291636.89	626003000000	0.1
1491	438428.28	3291637.68	626003000000	0.1
1492	438427.48	3291638.3	626003000000	0.1
1493	438338.57	3291622.68	626003000000	0.1
1494	438337.79	3291623.31	626003000000	0.1
1495	438337.16	3291622.53	626003000000	0.1
1496	438337.94	3291621.9	626003000000	0.1
1497	438278.79	3291670.08	626003000000	0.1
1498	438278.03	3291670.73	626003000000	0.1
1499	438277.37	3291669.97	626003000000	0.1
1500	438278.13	3291669.32	626003000000	0.1

Государственный регистратор		ФГИС ЕГРН
полное наименование должности	подпись	инициалы, фамилия

М.П.



Выписка из Единого государственного реестра недвижимости об объекте недвижимости  
**Описание местоположения земельного участка**

<b>Земельный участок</b>			
(вид объекта недвижимости)			
Лист № __ Раздела <b>3.2</b>	Всего листов раздела <b>3.2</b> : __	Всего разделов: __	Всего листов выписки: __
<b>16.09.2021 № 99/2021/417699451</b>			
Кадастровый номер:		<b>38:31:000000:40</b>	

Сведения о характерных точках границы земельного участка				
Система координат: Зона №				
Номер точки	Координаты		Описание закрепления на местности	Средняя квадратическая погрешность определения координат характерных точек границ земельного участка, м
	X	Y		
1	2	3	4	5
1501	438011.66	3291932.07	626003000000	0.1
1502	438012.66	3291932	626003000000	0.1
1503	438012.74	3291933	626003000000	0.1
1504	438011.74	3291933.07	626003000000	0.1
1505	438112.41	3291891.85	626003000000	0.1
1506	438111.62	3291892.47	626003000000	0.1
1507	438111	3291891.69	626003000000	0.1
1508	438111.78	3291891.06	626003000000	0.1
1509	438401.03	3291657.6	626003000000	0.1
1510	438401.83	3291656.98	626003000000	0.1
1511	438402.44	3291657.78	626003000000	0.1
1512	438401.64	3291658.39	626003000000	0.1
1513	438563.17	3290981.8	626003000000	0.1
1514	438562.62	3290980.96	626003000000	0.1
1515	438563.46	3290980.41	626003000000	0.1

Государственный регистратор		ФГИС ЕГРН
полное наименование должности	подпись	инициалы, фамилия

М.П.

Выписка из Единого государственного реестра недвижимости об объекте недвижимости  
**Описание местоположения земельного участка**

<b>Земельный участок</b>			
(вид объекта недвижимости)			
Лист № __ Раздела <b>3.2</b>	Всего листов раздела <b>3.2</b> : __	Всего разделов: __	Всего листов выписки: __
<b>16.09.2021 № 99/2021/417699451</b>			
Кадастровый номер:		<b>38:31:000000:40</b>	

Сведения о характерных точках границы земельного участка				
Система координат: Зона №				
Номер точки	Координаты		Описание закрепления на местности	Средняя квадратическая погрешность определения координат характерных точек границ земельного участка, м
	X	Y		
1	2	3	4	5
1516	438564.01	3290981.25	626003000000	0.1
1517	438583.86	3291013.26	626003000000	0.1
1518	438583.31	3291012.42	626003000000	0.1
1519	438584.15	3291011.87	626003000000	0.1
1520	438584.7	3291012.71	626003000000	0.1
1521	438727.21	3290951.52	626003000000	0.1
1522	438726.37	3290952.07	626003000000	0.1
1523	438725.82	3290951.23	626003000000	0.1
1524	438726.66	3290950.68	626003000000	0.1
1525	438776.96	3290919.4	626003000000	0.1
1526	438776.12	3290919.96	626003000000	0.1
1527	438775.57	3290919.12	626003000000	0.1
1528	438776.4	3290918.57	626003000000	0.1
1529	438826.12	3290885.75	626003000000	0.1
1530	438825.29	3290886.32	626003000000	0.1

Государственный регистратор		ФГИС ЕГРН
полное наименование должности	подпись	инициалы, фамилия

М.П.

Выписка из Единого государственного реестра недвижимости об объекте недвижимости  
**Описание местоположения земельного участка**

<b>Земельный участок</b>			
<small>(вид объекта недвижимости)</small>			
Лист № __ Раздела <b>3.2</b>	Всего листов раздела <b>3.2</b> : __	Всего разделов: __	Всего листов выписки: __
<b>16.09.2021 № 99/2021/417699451</b>			
Кадастровый номер:		<b>38:31:000000:40</b>	

Сведения о характерных точках границы земельного участка				
Система координат: Зона №				
Номер точки	Координаты		Описание закрепления на местности	Средняя квадратическая погрешность определения координат характерных точек границ земельного участка, м
	X	Y		
1	2	3	4	5
1531	438824.72	3290885.49	626003000000	0.1
1532	438825.55	3290884.92	626003000000	0.1
1533	439760.71	3290714.8	626003000000	0.1
1534	439759.91	3290715.41	626003000000	0.1
1535	439759.3	3290714.62	626003000000	0.1
1536	439760.09	3290714.01	626003000000	0.1
1537	439800.35	3290683.53	626003000000	0.1
1538	439799.57	3290684.17	626003000000	0.1
1539	439798.94	3290683.39	626003000000	0.1
1540	439799.72	3290682.75	626003000000	0.1
1541	439833.26	3290603.28	Закрепление отсутствует	0.1
1542	439832.51	3290603.95	Закрепление отсутствует	0.1
1543	439831.84	3290603.2	Закрепление отсутствует	0.1
1544	439832.59	3290602.53	Закрепление отсутствует	0.1
1545	439879.24	3290561.94	Закрепление отсутствует	0.1

Государственный регистратор		ФГИС ЕГРН
полное наименование должности	подпись	инициалы, фамилия

М.П.

Выписка из Единого государственного реестра недвижимости об объекте недвижимости  
**Описание местоположения земельного участка**

<b>Земельный участок</b>			
<small>(вид объекта недвижимости)</small>			
Лист № __ Раздела <b>3.2</b>	Всего листов раздела <b>3.2</b> : __	Всего разделов: __	Всего листов выписки: __
<b>16.09.2021 № 99/2021/417699451</b>			
Кадастровый номер:		<b>38:31:000000:40</b>	

Сведения о характерных точках границы земельного участка				
Система координат: Зона №				
Номер точки	Координаты		Описание закрепления на местности	Средняя квадратическая погрешность определения координат характерных точек границ земельного участка, м
	X	Y		
1	2	3	4	5
1546	439878.5	3290562.61	Закрепление отсутствует	0.1
1547	439877.83	3290561.86	Закрепление отсутствует	0.1
1548	439878.58	3290561.19	Закрепление отсутствует	0.1
1549	439920.69	3290525.17	Закрепление отсутствует	0.1
1550	439919.94	3290525.83	Закрепление отсутствует	0.1
1551	439919.28	3290525.08	Закрепление отсутствует	0.1
1552	439920.03	3290524.41	Закрепление отсутствует	0.1
1553	439947.54	3290501.7	Закрепление отсутствует	0.1
1554	439946.79	3290502.36	Закрепление отсутствует	0.1
1555	439946.13	3290501.6	Закрепление отсутствует	0.1
1556	439946.88	3290500.94	Закрепление отсутствует	0.1
1557	439975.34	3290477.24	Закрепление отсутствует	0.1
1558	439974.58	3290477.9	Закрепление отсутствует	0.1
1559	439973.92	3290477.15	Закрепление отсутствует	0.1
1560	439974.68	3290476.49	Закрепление отсутствует	0.1

Государственный регистратор		ФГИС ЕГРН
полное наименование должности	подпись	инициалы, фамилия

М.П.

Выписка из Единого государственного реестра недвижимости об объекте недвижимости  
**Описание местоположения земельного участка**

<b>Земельный участок</b>			
<small>(вид объекта недвижимости)</small>			
Лист № __ Раздела <b>3.2</b>	Всего листов раздела <b>3.2</b> : __	Всего разделов: __	Всего листов выписки: __
<b>16.09.2021 № 99/2021/417699451</b>			
Кадастровый номер:		<b>38:31:000000:40</b>	

Сведения о характерных точках границы земельного участка				
Система координат: Зона №				
Номер точки	Координаты		Описание закрепления на местности	Средняя квадратическая погрешность определения координат характерных точек границ земельного участка, м
	X	Y		
1	2	3	4	5
1561	440060.39	3290403.81	Закрепление отсутствует	0.1
1562	440059.6	3290404.43	Закрепление отсутствует	0.1
1563	440058.98	3290403.64	Закрепление отсутствует	0.1
1564	440059.77	3290403.02	Закрепление отсутствует	0.1
1565	440139.76	3290344.48	Закрепление отсутствует	0.1
1566	440138.98	3290345.1	Закрепление отсутствует	0.1
1567	440138.35	3290344.32	Закрепление отсутствует	0.1
1568	440139.14	3290343.69	Закрепление отсутствует	0.1
1569	440185.16	3290308.75	Закрепление отсутствует	0.1
1570	440184.37	3290309.37	Закрепление отсутствует	0.1
1571	440183.75	3290308.58	Закрепление отсутствует	0.1
1572	440184.54	3290307.96	Закрепление отсутствует	0.1
1573	440231.31	3290272.77	Закрепление отсутствует	0.1
1574	440230.5	3290273.36	Закрепление отсутствует	0.1
1575	440229.91	3290272.56	Закрепление отсутствует	0.1

Государственный регистратор		ФГИС ЕГРН
полное наименование должности	подпись	инициалы, фамилия

М.П.

Выписка из Единого государственного реестра недвижимости об объекте недвижимости  
**Описание местоположения земельного участка**

<b>Земельный участок</b>			
(вид объекта недвижимости)			
Лист № __ Раздела <b>3.2</b>	Всего листов раздела <b>3.2</b> : __	Всего разделов: __	Всего листов выписки: __
<b>16.09.2021 № 99/2021/417699451</b>			
Кадастровый номер:		<b>38:31:000000:40</b>	

Сведения о характерных точках границы земельного участка				
Система координат: Зона №				
Номер точки	Координаты		Описание закрепления на местности	Средняя квадратическая погрешность определения координат характерных точек границ земельного участка, м
	X	Y		
1	2	3	4	5
1576	440230.71	3290271.96	Закрепление отсутствует	0.1
1577	440270.58	3290245.14	Закрепление отсутствует	0.1
1578	440269.76	3290245.72	Закрепление отсутствует	0.1
1579	440269.18	3290244.9	Закрепление отсутствует	0.1
1580	440270	3290244.32	Закрепление отсутствует	0.1
1581	440280.34	3290252.02	Закрепление отсутствует	0.1
1582	440279.43	3290251.6	Закрепление отсутствует	0.1
1583	440279.85	3290250.69	Закрепление отсутствует	0.1
1584	440280.76	3290251.11	Закрепление отсутствует	0.1
1585	440332.26	3290246.83	Закрепление отсутствует	0.1
1586	440331.48	3290247.47	Закрепление отсутствует	0.1
1587	440330.85	3290246.69	Закрепление отсутствует	0.1
1588	440331.62	3290246.06	Закрепление отсутствует	0.1
1589	440360.3	3290225.24	Закрепление отсутствует	0.1
1590	440359.51	3290225.85	Закрепление отсутствует	0.1

Государственный регистратор		ФГИС ЕГРН
полное наименование должности	подпись	инициалы, фамилия

М.П.

Выписка из Единого государственного реестра недвижимости об объекте недвижимости  
**Описание местоположения земельного участка**

<b>Земельный участок</b>			
<small>(вид объекта недвижимости)</small>			
Лист № __ Раздела <b>3.2</b>	Всего листов раздела <b>3.2</b> : __	Всего разделов: __	Всего листов выписки: __
<b>16.09.2021 № 99/2021/417699451</b>			
Кадастровый номер:		<b>38:31:000000:40</b>	

Сведения о характерных точках границы земельного участка				
Система координат: Зона №				
Номер точки	Координаты		Описание закрепления на местности	Средняя квадратическая погрешность определения координат характерных точек границ земельного участка, м
	X	Y		
1	2	3	4	5
1591	440358.89	3290225.06	Закрепление отсутствует	0.1
1592	440359.68	3290224.45	Закрепление отсутствует	0.1
1593	438629.21	3291020.71	626003000000	0.1
1594	438628.46	3291021.37	626003000000	0.1
1595	438627.8	3291020.61	626003000000	0.1
1596	438628.56	3291019.95	626003000000	0.1
1597	438600.68	3291045.08	626003000000	0.1
1598	438599.83	3291045.61	626003000000	0.1
1599	438599.3	3291044.76	626003000000	0.1
1600	438600.14	3291044.23	626003000000	0.1
1601	438537.8	3291094.45	626003000000	0.1
1602	438537.02	3291095.08	626003000000	0.1
1603	438536.39	3291094.3	626003000000	0.1
1604	438537.17	3291093.67	626003000000	0.1
1605	438502.72	3291123.31	626003000000	0.1

Государственный регистратор		ФГИС ЕГРН
полное наименование должности	подпись	инициалы, фамилия

М.П.

Выписка из Единого государственного реестра недвижимости об объекте недвижимости  
**Описание местоположения земельного участка**

<b>Земельный участок</b>			
(вид объекта недвижимости)			
Лист № __ Раздела <b>3.2</b>	Всего листов раздела <b>3.2</b> : __	Всего разделов: __	Всего листов выписки: __
<b>16.09.2021 № 99/2021/417699451</b>			
Кадастровый номер:		<b>38:31:000000:40</b>	

Сведения о характерных точках границы земельного участка				
Система координат: Зона №				
Номер точки	Координаты		Описание закрепления на местности	Средняя квадратическая погрешность определения координат характерных точек границ земельного участка, м
	X	Y		
1	2	3	4	5
1606	438501.94	3291123.93	626003000000	0.1
1607	438501.31	3291123.15	626003000000	0.1
1608	438502.09	3291122.52	626003000000	0.1
1609	438468.19	3291150.34	626003000000	0.1
1610	438467.42	3291150.97	626003000000	0.1
1611	438466.78	3291150.2	626003000000	0.1
1612	438467.56	3291149.56	626003000000	0.1
1613	438443.82	3291171.35	626003000000	0.1
1614	438442.93	3291171.82	626003000000	0.1
1615	438442.47	3291170.93	626003000000	0.1
1616	438443.35	3291170.47	626003000000	0.1
1617	438410.06	3291199.62	626003000000	0.1
1618	438409.28	3291200.26	626003000000	0.1
1619	438408.65	3291199.48	626003000000	0.1
1620	438409.42	3291198.84	626003000000	0.1

Государственный регистратор		ФГИС ЕГРН
полное наименование должности	подпись	инициалы, фамилия

М.П.



Выписка из Единого государственного реестра недвижимости об объекте недвижимости  
**Описание местоположения земельного участка**

<b>Земельный участок</b>			
(вид объекта недвижимости)			
Лист № __ Раздела <b>3.2</b>	Всего листов раздела <b>3.2</b> : __	Всего разделов: __	Всего листов выписки: __
<b>16.09.2021 № 99/2021/417699451</b>			
Кадастровый номер:		<b>38:31:000000:40</b>	

Сведения о характерных точках границы земельного участка				
Система координат: Зона №				
Номер точки	Координаты		Описание закрепления на местности	Средняя квадратическая погрешность определения координат характерных точек границ земельного участка, м
	X	Y		
1	2	3	4	5
1621	438366.49	3291234.56	626003000000	0.1
1622	438365.71	3291235.19	626003000000	0.1
1623	438365.08	3291234.41	626003000000	0.1
1624	438365.86	3291233.78	626003000000	0.1
1625	438395.01	3291294.42	626003000000	0.1
1626	438395.66	3291295.19	626003000000	0.1
1627	438394.9	3291295.84	626003000000	0.1
1628	438394.25	3291295.07	626003000000	0.1
1629	438430.67	3291337.03	626003000000	0.1
1630	438431.32	3291337.8	626003000000	0.1
1631	438430.55	3291338.44	626003000000	0.1
1632	438429.9	3291337.67	626003000000	0.1
1633	438466.1	3291379.03	626003000000	0.1
1634	438466.75	3291379.8	626003000000	0.1
1635	438465.98	3291380.45	626003000000	0.1

Государственный регистратор		ФГИС ЕГРН
полное наименование должности	подпись	инициалы, фамилия

М.П.

Выписка из Единого государственного реестра недвижимости об объекте недвижимости  
**Описание местоположения земельного участка**

<b>Земельный участок</b>			
(вид объекта недвижимости)			
Лист № __ Раздела <b>3.2</b>	Всего листов раздела <b>3.2</b> : __	Всего разделов: __	Всего листов выписки: __
<b>16.09.2021 № 99/2021/417699451</b>			
Кадастровый номер:		<b>38:31:000000:40</b>	

Сведения о характерных точках границы земельного участка				
Система координат: Зона №				
Номер точки	Координаты		Описание закрепления на местности	Средняя квадратическая погрешность определения координат характерных точек границ земельного участка, м
	X	Y		
1	2	3	4	5
1636	438465.34	3291379.68	626003000000	0.1
1637	438503.93	3291426.31	626003000000	0.1
1638	438504.48	3291427.14	626003000000	0.1
1639	438503.64	3291427.7	626003000000	0.1
1640	438503.09	3291426.86	626003000000	0.1
1641	439839.51	3290650.09	Закрепление отсутствует	0.1
1642	439839.43	3290651.09	Закрепление отсутствует	0.1
1643	439838.43	3290651	Закрепление отсутствует	0.1
1644	439838.51	3290650	Закрепление отсутствует	0.1
1645	439813.54	3290619.86	Закрепление отсутствует	0.1
1646	439814.19	3290620.62	Закрепление отсутствует	0.1
1647	439813.42	3290621.27	Закрепление отсутствует	0.1
1648	439812.77	3290620.51	Закрепление отсутствует	0.1
1649	440015.31	3290442.55	Закрепление отсутствует	0.1
1650	440014.55	3290443.21	Закрепление отсутствует	0.1

Государственный регистратор		ФГИС ЕГРН
полное наименование должности	подпись	инициалы, фамилия

М.П.

Выписка из Единого государственного реестра недвижимости об объекте недвижимости  
**Описание местоположения земельного участка**

<b>Земельный участок</b>			
(вид объекта недвижимости)			
Лист № __ Раздела <b>3.2</b>	Всего листов раздела <b>3.2</b> : __	Всего разделов: __	Всего листов выписки: __
<b>16.09.2021 № 99/2021/417699451</b>			
Кадастровый номер:		<b>38:31:000000:40</b>	

Сведения о характерных точках границы земельного участка				
Система координат: Зона №				
Номер точки	Координаты		Описание закрепления на местности	Средняя квадратическая погрешность определения координат характерных точек границ земельного участка, м
	X	Y		
1	2	3	4	5
1651	440013.9	3290442.45	Закрепление отсутствует	0.1
1652	440014.66	3290441.8	Закрепление отсутствует	0.1
1653	440105.77	3290371.51	Закрепление отсутствует	0.1
1654	440104.96	3290372.11	Закрепление отсутствует	0.1
1655	440104.36	3290371.31	Закрепление отсутствует	0.1
1656	440105.16	3290370.71	Закрепление отсутствует	0.1
1657	440310.67	3290264.86	Закрепление отсутствует	0.1
1658	440310.81	3290265.85	Закрепление отсутствует	0.1
1659	440309.82	3290265.99	Закрепление отсутствует	0.1
1660	440309.68	3290265	Закрепление отсутствует	0.1
1661	438567.41	3291071.27	626003000000	0.1
1662	438566.63	3291071.89	626003000000	0.1
1663	438566.01	3291071.1	626003000000	0.1
1664	438566.79	3291070.48	626003000000	0.1
1665	438429	3291048.63	626003000000	0.1

Государственный регистратор		ФГИС ЕГРН
полное наименование должности	подпись	инициалы, фамилия

М.П.

Выписка из Единого государственного реестра недвижимости об объекте недвижимости  
**Описание местоположения земельного участка**

<b>Земельный участок</b>			
<small>(вид объекта недвижимости)</small>			
Лист № __ Раздела <b>3.2</b>	Всего листов раздела <b>3.2</b> : __	Всего разделов: __	Всего листов выписки: __
<b>16.09.2021 № 99/2021/417699451</b>			
Кадастровый номер:		<b>38:31:000000:40</b>	

Сведения о характерных точках границы земельного участка				
Система координат: Зона №				
Номер точки	Координаты		Описание закрепления на местности	Средняя квадратическая погрешность определения координат характерных точек границ земельного участка, м
	X	Y		
1	2	3	4	5
1666	438428.2	3291049.23	626003000000	0.1
1667	438427.6	3291048.43	626003000000	0.1
1668	438428.4	3291047.83	626003000000	0.1
1669	438468.79	3291018.52	626003000000	0.1
1670	438467.99	3291019.12	626003000000	0.1
1671	438467.39	3291018.32	626003000000	0.1
1672	438468.19	3291017.72	626003000000	0.1
1673	438509.09	3290988.5	626003000000	0.1
1674	438508.29	3290989.1	626003000000	0.1
1675	438507.69	3290988.3	626003000000	0.1
1676	438508.49	3290987.7	626003000000	0.1
1677	437983.67	3290734.1	626003000000	0.1
1678	437982.75	3290734.48	626003000000	0.1
1679	437982.36	3290733.56	626003000000	0.1
1680	437983.28	3290733.17	626003000000	0.1

Государственный регистратор		ФГИС ЕГРН
полное наименование должности	подпись	инициалы, фамилия

М.П.

Выписка из Единого государственного реестра недвижимости об объекте недвижимости  
**Описание местоположения земельного участка**

<b>Земельный участок</b>			
<small>(вид объекта недвижимости)</small>			
Лист № __ Раздела <b>3.2</b>	Всего листов раздела <b>3.2</b> : __	Всего разделов: __	Всего листов выписки: __
<b>16.09.2021 № 99/2021/417699451</b>			
Кадастровый номер:		<b>38:31:000000:40</b>	

Сведения о характерных точках границы земельного участка				
Система координат: Зона №				
Номер точки	Координаты		Описание закрепления на местности	Средняя квадратическая погрешность определения координат характерных точек границ земельного участка, м
	X	Y		
1	2	3	4	5
1681	437948.28	3290748.44	626003000000	0.1
1682	437947.36	3290748.84	626003000000	0.1
1683	437946.96	3290747.91	626003000000	0.1
1684	437947.89	3290747.52	626003000000	0.1
1685	437890.91	3290755.16	626003000000	0.1
1686	437889.92	3290755.01	626003000000	0.1
1687	437890.07	3290754.02	626003000000	0.1
1688	437891.06	3290754.17	626003000000	0.1
1689	438567.74	3292132.37	626003000000	0.1
1690	438569.86	3292137.11	626003000000	0.1
1691	438569.49	3292137.28	626003000000	0.1
1692	438567.38	3292132.53	626003000000	0.1
1693	438462.31	3291880.59	626003000000	0.1
1694	438463.57	3291883.37	626003000000	0.1
1695	438463.21	3291883.54	626003000000	0.1

Государственный регистратор		ФГИС ЕГРН
полное наименование должности	подпись	инициалы, фамилия

М.П.

Выписка из Единого государственного реестра недвижимости об объекте недвижимости  
**Описание местоположения земельного участка**

<b>Земельный участок</b>			
(вид объекта недвижимости)			
Лист № __ Раздела <b>3.2</b>	Всего листов раздела <b>3.2</b> : __	Всего разделов: __	Всего листов выписки: __
<b>16.09.2021 № 99/2021/417699451</b>			
Кадастровый номер:		<b>38:31:000000:40</b>	

Сведения о характерных точках границы земельного участка				
Система координат: Зона №				
Номер точки	Координаты		Описание закрепления на местности	Средняя квадратическая погрешность определения координат характерных точек границ земельного участка, м
	X	Y		
1	2	3	4	5
1696	438461.94	3291880.75	626003000000	0.1
1697	438446.24	3291904.55	626003000000	0.1
1698	438442.57	3291907.05	626003000000	0.1
1699	438442.34	3291906.72	626003000000	0.1
1700	438446.01	3291904.22	626003000000	0.1
1701	438268.54	3292023.57	626003000000	0.1
1702	438272.59	3292022.49	626003000000	0.1
1703	438272.7	3292022.88	626003000000	0.1
1704	438268.64	3292023.95	626003000000	0.1
1705	438010.07	3292220.58	626003000000	0.1
1706	438014.08	3292220.76	626003000000	0.1
1707	438014.06	3292221.16	626003000000	0.1
1708	438010.05	3292220.98	626003000000	0.1
1709	438475.33	3292367.87	626003000000	0.1
1710	438477.91	3292368.94	626003000000	0.1

Государственный регистратор		ФГИС ЕГРН
полное наименование должности	подпись	инициалы, фамилия

М.П.

Выписка из Единого государственного реестра недвижимости об объекте недвижимости  
**Описание местоположения земельного участка**

<b>Земельный участок</b>			
(вид объекта недвижимости)			
Лист № __ Раздела <b>3.2</b>	Всего листов раздела <b>3.2</b> : __	Всего разделов: __	Всего листов выписки: __
<b>16.09.2021 № 99/2021/417699451</b>			
Кадастровый номер:		<b>38:31:000000:40</b>	

Сведения о характерных точках границы земельного участка				
Система координат: Зона №				
Номер точки	Координаты		Описание закрепления на местности	Средняя квадратическая погрешность определения координат характерных точек границ земельного участка, м
	X	Y		
1	2	3	4	5
1711	438477.76	3292369.31	626003000000	0.1
1712	438475.18	3292368.24	626003000000	0.1
1713	438514.57	3292310.5	626003000000	0.1
1714	438510.18	3292309.32	626003000000	0.1
1715	438510.28	3292308.94	626003000000	0.1
1716	438514.68	3292310.11	626003000000	0.1
1717	438313.96	3292831.12	626003000000	0.1
1718	438316.33	3292835.32	626003000000	0.1
1719	438315.98	3292835.52	626003000000	0.1
1720	438313.62	3292831.32	626003000000	0.1
1721	438279.66	3292836.34	626003000000	0.1
1722	438284.01	3292836.61	626003000000	0.1
1723	438283.99	3292837.01	626003000000	0.1
1724	438279.64	3292836.74	626003000000	0.1
1725	438304.82	3292648.77	626003000000	0.1

Государственный регистратор		ФГИС ЕГРН
полное наименование должности	подпись	инициалы, фамилия

М.П.

Выписка из Единого государственного реестра недвижимости об объекте недвижимости  
**Описание местоположения земельного участка**

<b>Земельный участок</b>			
(вид объекта недвижимости)			
Лист № __ Раздела <b>3.2</b>	Всего листов раздела <b>3.2</b> : __	Всего разделов: __	Всего листов выписки: __
<b>16.09.2021 № 99/2021/417699451</b>			
Кадастровый номер:		<b>38:31:000000:40</b>	

Сведения о характерных точках границы земельного участка				
Система координат: Зона №				
Номер точки	Координаты		Описание закрепления на местности	Средняя квадратическая погрешность определения координат характерных точек границ земельного участка, м
	X	Y		
1	2	3	4	5
1726	438303.51	3292651.27	626003000000	0.1
1727	438303.16	3292651.09	626003000000	0.1
1728	438304.46	3292648.59	626003000000	0.1
1729	438301.78	3292696.08	626003000000	0.1
1730	438304.92	3292697.34	626003000000	0.1
1731	438304.77	3292697.71	626003000000	0.1
1732	438301.63	3292696.45	626003000000	0.1
1733	440861.8	3292933.9	626003000000	0.1
1734	440858.63	3292934.85	626003000000	0.1
1735	440858.51	3292934.47	626003000000	0.1
1736	440861.68	3292933.52	626003000000	0.1
1737	438572.49	3291366.38	626003000000	0.1
1738	438569.57	3291367.59	626003000000	0.1
1739	438569.41	3291367.22	626003000000	0.1
1740	438572.34	3291366.01	626003000000	0.1

Государственный регистратор		ФГИС ЕГРН
полное наименование должности	подпись	инициалы, фамилия

М.П.



Выписка из Единого государственного реестра недвижимости об объекте недвижимости  
**Описание местоположения земельного участка**

<b>Земельный участок</b>			
<small>(вид объекта недвижимости)</small>			
Лист № __ Раздела <b>3.2</b>	Всего листов раздела <b>3.2</b> : __	Всего разделов: __	Всего листов выписки: __
<b>16.09.2021 № 99/2021/417699451</b>			
Кадастровый номер:		<b>38:31:000000:40</b>	

Сведения о характерных точках границы земельного участка				
Система координат: Зона №				
Номер точки	Координаты		Описание закрепления на местности	Средняя квадратическая погрешность определения координат характерных точек границ земельного участка, м
	X	Y		
1	2	3	4	5
1741	438712.57	3291473.76	626003000000	0.1
1742	438708.13	3291471.71	626003000000	0.1
1743	438708.29	3291471.34	626003000000	0.1
1744	438712.73	3291473.4	626003000000	0.1
1745	438370.98	3291252.14	626003000000	0.1
1746	438375.57	3291256.97	626003000000	0.1
1747	438375.28	3291257.3	626003000000	0.1
1748	438370.69	3291252.48	626003000000	0.1
1749	438497.89	3291405.81	626003000000	0.1
1750	438494.76	3291401.5	626003000000	0.1
1751	438495.09	3291401.28	626003000000	0.1
1752	438498.21	3291405.64	626003000000	0.1
1753	438512.11	3291431.13	626003000000	0.1
1754	438515.95	3291435.63	626003000000	0.1
1755	438515.64	3291435.89	626003000000	0.1

Государственный регистратор		ФГИС ЕГРН
полное наименование должности	подпись	инициалы, фамилия

М.П.

Выписка из Единого государственного реестра недвижимости об объекте недвижимости  
**Описание местоположения земельного участка**

<b>Земельный участок</b>			
(вид объекта недвижимости)			
Лист № __ Раздела <b>3.2</b>	Всего листов раздела <b>3.2</b> : __	Всего разделов: __	Всего листов выписки: __
<b>16.09.2021 № 99/2021/417699451</b>			
Кадастровый номер:		<b>38:31:000000:40</b>	

Сведения о характерных точках границы земельного участка				
Система координат: Зона №				
Номер точки	Координаты		Описание закрепления на местности	Средняя квадратическая погрешность определения координат характерных точек границ земельного участка, м
	X	Y		
1	2	3	4	5
1756	438511.8	3291431.39	626003000000	0.1
1757	438637.03	3291529.69	626003000000	0.1
1758	438632.04	3291525.77	626003000000	0.1
1759	438632.29	3291525.46	626003000000	0.1
1760	438637.27	3291529.38	626003000000	0.1
1761	438676.61	3291547.3	626003000000	0.1
1762	438672.43	3291547.78	626003000000	0.1
1763	438672.38	3291547.39	626003000000	0.1
1764	438676.57	3291546.9	626003000000	0.1
1765	438311.93	3291448.04	626003000000	0.1
1766	438313.92	3291444.77	626003000000	0.1
1767	438314.26	3291444.97	626003000000	0.1
1768	438312.27	3291448.25	626003000000	0.1
1769	438346.57	3291498.49	626003000000	0.1
1770	438342.66	3291502.25	626003000000	0.1

Государственный регистратор		ФГИС ЕГРН
полное наименование должности	подпись	инициалы, фамилия

М.П.

Выписка из Единого государственного реестра недвижимости об объекте недвижимости  
**Описание местоположения земельного участка**

<b>Земельный участок</b>			
(вид объекта недвижимости)			
Лист № __ Раздела <b>3.2</b>	Всего листов раздела <b>3.2</b> : __	Всего разделов: __	Всего листов выписки: __
<b>16.09.2021 № 99/2021/417699451</b>			
Кадастровый номер:		<b>38:31:000000:40</b>	

Сведения о характерных точках границы земельного участка				
Система координат: Зона №				
Номер точки	Координаты		Описание закрепления на местности	Средняя квадратическая погрешность определения координат характерных точек границ земельного участка, м
	X	Y		
1	2	3	4	5
1771	438342.38	3291501.96	626003000000	0.1
1772	438346.3	3291498.2	626003000000	0.1
1773	438410.69	3291543.02	626003000000	0.1
1774	438409.34	3291536.92	626003000000	0.1
1775	438409.74	3291536.83	626003000000	0.1
1776	438411.08	3291542.94	626003000000	0.1
1777	438679.74	3292659.59	626003000000	0.1
1778	438674.25	3292658.48	626003000000	0.1
1779	438674.33	3292658.09	626003000000	0.1
1780	438679.82	3292659.2	626003000000	0.1
1781	438649.03	3292654.28	626003000000	0.1
1782	438649.44	3292660.51	626003000000	0.1
1783	438649.04	3292660.53	626003000000	0.1
1784	438648.63	3292654.3	626003000000	0.1
1785	438610.93	3292692.22	626003000000	0.1

Государственный регистратор		ФГИС ЕГРН
полное наименование должности	подпись	инициалы, фамилия

М.П.

Выписка из Единого государственного реестра недвижимости об объекте недвижимости  
**Описание местоположения земельного участка**

<b>Земельный участок</b>			
(вид объекта недвижимости)			
Лист № __ Раздела <b>3.2</b>	Всего листов раздела <b>3.2</b> : __	Всего разделов: __	Всего листов выписки: __
<b>16.09.2021 № 99/2021/417699451</b>			
Кадастровый номер:		<b>38:31:000000:40</b>	

Сведения о характерных точках границы земельного участка				
Система координат: Зона №				
Номер точки	Координаты		Описание закрепления на местности	Средняя квадратическая погрешность определения координат характерных точек границ земельного участка, м
	X	Y		
1	2	3	4	5
1786	438608.79	3292685.96	626003000000	0.1
1787	438609.17	3292685.83	626003000000	0.1
1788	438611.31	3292692.09	626003000000	0.1
1789	438572.56	3292711.6	626003000000	0.1
1790	438570.02	3292705.24	626003000000	0.1
1791	438570.39	3292705.09	626003000000	0.1
1792	438572.93	3292711.45	626003000000	0.1
1793	438304.54	3292633.42	626003000000	0.1
1794	438298.05	3292633.7	626003000000	0.1
1795	438298.03	3292633.3	626003000000	0.1
1796	438304.52	3292633.02	626003000000	0.1
1797	438134.52	3292627.16	626003000000	0.1
1798	438128.36	3292626.77	626003000000	0.1
1799	438128.38	3292626.37	626003000000	0.1
1800	438134.55	3292626.76	626003000000	0.1

Государственный регистратор		ФГИС ЕГРН
полное наименование должности	подпись	инициалы, фамилия

М.П.

Выписка из Единого государственного реестра недвижимости об объекте недвижимости  
**Описание местоположения земельного участка**

<b>Земельный участок</b>			
(вид объекта недвижимости)			
Лист № __ Раздела <b>3.2</b>	Всего листов раздела <b>3.2</b> : __	Всего разделов: __	Всего листов выписки: __
<b>16.09.2021 № 99/2021/417699451</b>			
Кадастровый номер:		<b>38:31:000000:40</b>	

Сведения о характерных точках границы земельного участка				
Система координат: Зона №				
Номер точки	Координаты		Описание закрепления на местности	Средняя квадратическая погрешность определения координат характерных точек границ земельного участка, м
	X	Y		
1	2	3	4	5
1801	438083	3292685.99	626003000000	0.1
1802	438084.24	3292689.08	626003000000	0.1
1803	438083.87	3292689.23	626003000000	0.1
1804	438082.63	3292686.14	626003000000	0.1
1805	438000.54	3292753.91	626003000000	0.1
1806	437996.91	3292759.44	626003000000	0.1
1807	437996.58	3292759.23	626003000000	0.1
1808	438000.21	3292753.69	626003000000	0.1
1809	437909.71	3292718.67	626003000000	0.1
1810	437909.07	3292724.44	626003000000	0.1
1811	437908.67	3292724.39	626003000000	0.1
1812	437909.31	3292718.63	626003000000	0.1
1813	437890.91	3292692.85	626003000000	0.1
1814	437884.3	3292694.39	626003000000	0.1
1815	437884.21	3292694	626003000000	0.1

Государственный регистратор		ФГИС ЕГРН
полное наименование должности	подпись	инициалы, фамилия

М.П.

Выписка из Единого государственного реестра недвижимости об объекте недвижимости  
**Описание местоположения земельного участка**

<b>Земельный участок</b>			
(вид объекта недвижимости)			
Лист № __ Раздела <b>3.2</b>	Всего листов раздела <b>3.2</b> : __	Всего разделов: __	Всего листов выписки: __
<b>16.09.2021 № 99/2021/417699451</b>			
Кадастровый номер:		<b>38:31:000000:40</b>	

Сведения о характерных точках границы земельного участка				
Система координат: Зона №				
Номер точки	Координаты		Описание закрепления на местности	Средняя квадратическая погрешность определения координат характерных точек границ земельного участка, м
	X	Y		
1	2	3	4	5
1816	437890.82	3292692.46	626003000000	0.1
1817	437725.5	3292683.19	626003000000	0.1
1818	437731.4	3292680.2	626003000000	0.1
1819	437731.58	3292680.55	626003000000	0.1
1820	437725.69	3292683.54	626003000000	0.1
1821	437889.45	3292574.43	626003000000	0.1
1822	437884.41	3292573.07	626003000000	0.1
1823	437884.51	3292572.68	626003000000	0.1
1824	437889.55	3292574.04	626003000000	0.1
1825	437913.44	3292339.18	626003000000	0.1
1826	437916.68	3292333.28	626003000000	0.1
1827	437917.03	3292333.47	626003000000	0.1
1828	437913.79	3292339.37	626003000000	0.1
1829	438053.96	3292082.42	626003000000	0.1
1830	438052.76	3292088.29	626003000000	0.1

Государственный регистратор		ФГИС ЕГРН
полное наименование должности	подпись	инициалы, фамилия

М.П.

Выписка из Единого государственного реестра недвижимости об объекте недвижимости  
**Описание местоположения земельного участка**

<b>Земельный участок</b>			
(вид объекта недвижимости)			
Лист № __ Раздела <b>3.2</b>	Всего листов раздела <b>3.2</b> : __	Всего разделов: __	Всего листов выписки: __
<b>16.09.2021 № 99/2021/417699451</b>			
Кадастровый номер:		<b>38:31:000000:40</b>	

Сведения о характерных точках границы земельного участка				
Система координат: Зона №				
Номер точки	Координаты		Описание закрепления на местности	Средняя квадратическая погрешность определения координат характерных точек границ земельного участка, м
	X	Y		
1	2	3	4	5
1831	438052.37	3292088.21	626003000000	0.1
1832	438053.57	3292082.34	626003000000	0.1
1833	438277.71	3292145.73	626003000000	0.1
1834	438271.43	3292144.8	626003000000	0.1
1835	438271.49	3292144.4	626003000000	0.1
1836	438277.77	3292145.34	626003000000	0.1
1837	437933.23	3292477.76	626003000000	0.1
1838	437933.09	3292473.61	626003000000	0.1
1839	437933.49	3292473.59	626003000000	0.1
1840	437933.63	3292477.75	626003000000	0.1
1841	438070.36	3292488.18	626003000000	0.1
1842	438074.03	3292488.97	626003000000	0.1
1843	438073.94	3292489.36	626003000000	0.1
1844	438070.27	3292488.57	626003000000	0.1
1845	438390.34	3291577.16	626003000000	0.1

Государственный регистратор		ФГИС ЕГРН
полное наименование должности	подпись	инициалы, фамилия

М.П.

Выписка из Единого государственного реестра недвижимости об объекте недвижимости  
**Описание местоположения земельного участка**

<b>Земельный участок</b>			
<small>(вид объекта недвижимости)</small>			
Лист № __ Раздела <b>3.2</b>	Всего листов раздела <b>3.2</b> : __	Всего разделов: __	Всего листов выписки: __
<b>16.09.2021 № 99/2021/417699451</b>			
Кадастровый номер:		<b>38:31:000000:40</b>	

Сведения о характерных точках границы земельного участка				
Система координат: Зона №				
Номер точки	Координаты		Описание закрепления на местности	Средняя квадратическая погрешность определения координат характерных точек границ земельного участка, м
	X	Y		
1	2	3	4	5
1846	438387.9	3291579.71	626003000000	0.1
1847	438387.61	3291579.44	626003000000	0.1
1848	438390.06	3291576.88	626003000000	0.1
1849	438603.86	3291043.29	626003000000	0.1
1850	438600.26	3291038.28	626003000000	0.1
1851	438600.58	3291038.04	626003000000	0.1
1852	438604.18	3291043.06	626003000000	0.1
1853	438671.61	3290985.32	626003000000	0.1
1854	438670.72	3290990.49	626003000000	0.1
1855	438670.33	3290990.42	626003000000	0.1
1856	438671.22	3290985.26	626003000000	0.1
1857	437823.66	3290724.47	626003000000	0.1
1858	437828.34	3290720.5	626003000000	0.1
1859	437831.01	3290723.63	626003000000	0.1
1860	437830.7	3290723.88	626003000000	0.1

Государственный регистратор		ФГИС ЕГРН
полное наименование должности	подпись	инициалы, фамилия

М.П.



Выписка из Единого государственного реестра недвижимости об объекте недвижимости  
**Описание местоположения земельного участка**

<b>Земельный участок</b>			
(вид объекта недвижимости)			
Лист № __ Раздела <b>3.2</b>	Всего листов раздела <b>3.2</b> : __	Всего разделов: __	Всего листов выписки: __
<b>16.09.2021 № 99/2021/417699451</b>			
Кадастровый номер:		<b>38:31:000000:40</b>	

Сведения о характерных точках границы земельного участка				
Система координат: Зона №				
Номер точки	Координаты		Описание закрепления на местности	Средняя квадратическая погрешность определения координат характерных точек границ земельного участка, м
	X	Y		
1	2	3	4	5
1861	437828.31	3290720.9	626003000000	0.1
1862	437823.92	3290724.77	626003000000	0.1
1863	437859.79	3290750.44	626003000000	0.1
1864	437862.9	3290747.89	626003000000	0.1
1865	437863.15	3290748.2	626003000000	0.1
1866	437860.05	3290750.75	626003000000	0.1
1867	437921.63	3290759.77	626003000000	0.1
1868	437922.16	3290754.66	626003000000	0.1
1869	437922.56	3290754.7	626003000000	0.1
1870	437922.03	3290759.81	626003000000	0.1
1871	438010.05	3290722.17	626003000000	0.1
1872	438006.99	3290725.4	626003000000	0.1
1873	438006.7	3290725.12	626003000000	0.1
1874	438009.76	3290721.9	626003000000	0.1
1875	438548.69	3290958.37	626003000000	0.1

Государственный регистратор		ФГИС ЕГРН
полное наименование должности	подпись	инициалы, фамилия

М.П.

Выписка из Единого государственного реестра недвижимости об объекте недвижимости  
**Описание местоположения земельного участка**

<b>Земельный участок</b>			
(вид объекта недвижимости)			
Лист № __ Раздела <b>3.2</b>	Всего листов раздела <b>3.2</b> : __	Всего разделов: __	Всего листов выписки: __
<b>16.09.2021 № 99/2021/417699451</b>			
Кадастровый номер:		<b>38:31:000000:40</b>	

Сведения о характерных точках границы земельного участка				
Система координат: Зона №				
Номер точки	Координаты		Описание закрепления на местности	Средняя квадратическая погрешность определения координат характерных точек границ земельного участка, м
	X	Y		
1	2	3	4	5
1876	438543.4	3290962.02	626003000000	0.1
1877	438543.17	3290961.69	626003000000	0.1
1878	438548.46	3290958.04	626003000000	0.1
1879	440398.43	3290195.06	Закрепление отсутствует	0.1
1880	440394.65	3290198.61	Закрепление отсутствует	0.1
1881	440394.38	3290198.31	Закрепление отсутствует	0.1
1882	440398.16	3290194.77	Закрепление отсутствует	0.1
1883	438363.8	3291258.21	626003000000	0.1
1884	438368.18	3291263.42	626003000000	0.1
1885	438367.87	3291263.74	626003000000	0.1
1886	438363.49	3291258.54	626003000000	0.1
1887	438496.85	3291416.77	626003000000	0.1
1888	438493.19	3291412.81	626003000000	0.1
1889	438493.48	3291412.54	626003000000	0.1
1890	438497.14	3291416.5	626003000000	0.1

Государственный регистратор		ФГИС ЕГРН
полное наименование должности	подпись	инициалы, фамилия

М.П.

Выписка из Единого государственного реестра недвижимости об объекте недвижимости  
**Описание местоположения земельного участка**

<b>Земельный участок</b>			
<small>(вид объекта недвижимости)</small>			
Лист № __ Раздела <b>3.2</b>	Всего листов раздела <b>3.2</b> : __	Всего разделов: __	Всего листов выписки: __
<b>16.09.2021 № 99/2021/417699451</b>			
Кадастровый номер:		<b>38:31:000000:40</b>	

Сведения о характерных точках границы земельного участка				
Система координат: Зона №				
Номер точки	Координаты		Описание закрепления на местности	Средняя квадратическая погрешность определения координат характерных точек границ земельного участка, м
	X	Y		
1	2	3	4	5
1891	438071.64	3292487.07	626003000000	0.1
1892	438071.55	3292482.57	626003000000	0.1
1893	438076.82	3292482.49	626003000000	0.1
1894	438076.86	3292486.93	626003000000	0.1
1895	438282.06	3292127.62	626003000000	0.1
1896	438283.63	3292122.32	626003000000	0.1
1897	438287.51	3292123.51	626003000000	0.1
1898	438285.94	3292128.8	626003000000	0.1
1899	438305.61	3292648.75	626003000000	0.1
1900	438305.77	3292640.22	626003000000	0.1
1901	438313.44	3292640.36	626003000000	0.1
1902	438313.28	3292648.89	626003000000	0.1
1903	438498.38	3291438.6	626003000000	0.1
1904	438501.84	3291434.42	626003000000	0.1
1905	438504.97	3291437.17	626003000000	0.1

Государственный регистратор		ФГИС ЕГРН
полное наименование должности	подпись	инициалы, фамилия

М.П.

Выписка из Единого государственного реестра недвижимости об объекте недвижимости  
**Описание местоположения земельного участка**

<b>Земельный участок</b>			
(вид объекта недвижимости)			
Лист № __ Раздела <b>3.2</b>	Всего листов раздела <b>3.2</b> : __	Всего разделов: __	Всего листов выписки: __
<b>16.09.2021 № 99/2021/417699451</b>			
Кадастровый номер:		<b>38:31:000000:40</b>	

Сведения о характерных точках границы земельного участка				
Система координат: Зона №				
Номер точки	Координаты		Описание закрепления на местности	Средняя квадратическая погрешность определения координат характерных точек границ земельного участка, м
	X	Y		
1	2	3	4	5
1906	438501.52	3291441.31	626003000000	0.1
1907	436699.19	3289668.6	626003000000	0.1
1908	436699.98	3289667.98	626003000000	0.1
1909	436700.6	3289668.78	626003000000	0.1
1910	436699.8	3289669.39	626003000000	0.1
1911	436980.32	3289534.65	626003000000	0.1
1912	436981.1	3289534.02	626003000000	0.1
1913	436981.73	3289534.8	626003000000	0.1
1914	436980.95	3289535.43	626003000000	0.1
1915	437131.79	3289410.98	626003000000	0.1
1916	437132.57	3289410.35	626003000000	0.1
1917	437133.2	3289411.13	626003000000	0.1
1918	437132.42	3289411.76	626003000000	0.1
1919	437737.96	3288918.34	626003000000	0.1
1920	437738.59	3288919.12	626003000000	0.1

Государственный регистратор		ФГИС ЕГРН
полное наименование должности	подпись	инициалы, фамилия

М.П.

Выписка из Единого государственного реестра недвижимости об объекте недвижимости  
**Описание местоположения земельного участка**

<b>Земельный участок</b>			
(вид объекта недвижимости)			
Лист № __ Раздела <b>3.2</b>	Всего листов раздела <b>3.2</b> : __	Всего разделов: __	Всего листов выписки: __
<b>16.09.2021 № 99/2021/417699451</b>			
Кадастровый номер:		<b>38:31:000000:40</b>	

Сведения о характерных точках границы земельного участка				
Система координат: Зона №				
Номер точки	Координаты		Описание закрепления на местности	Средняя квадратическая погрешность определения координат характерных точек границ земельного участка, м
	X	Y		
1	2	3	4	5
1921	437739.37	3288918.48	626003000000	0.1
1922	437738.73	3288917.7	626003000000	0.1
1923	437896.96	3288789.03	626003000000	0.1
1924	437897.74	3288788.4	626003000000	0.1
1925	437898.37	3288789.18	626003000000	0.1
1926	437897.59	3288789.81	626003000000	0.1
1927	438285.09	3288855.25	626003000000	0.1
1928	438285.72	3288856.03	626003000000	0.1
1929	438284.94	3288856.66	626003000000	0.1
1930	438284.31	3288855.88	626003000000	0.1
1931	438395.73	3288990.89	626003000000	0.1
1932	438396.37	3288991.66	626003000000	0.1
1933	438395.59	3288992.3	626003000000	0.1
1934	438394.96	3288991.52	626003000000	0.1
1935	438473.42	3289085.48	626003000000	0.1

Государственный регистратор		ФГИС ЕГРН
полное наименование должности	подпись	инициалы, фамилия

М.П.

Выписка из Единого государственного реестра недвижимости об объекте недвижимости  
**Описание местоположения земельного участка**

<b>Земельный участок</b>			
(вид объекта недвижимости)			
Лист № __ Раздела <b>3.2</b>	Всего листов раздела <b>3.2</b> : __	Всего разделов: __	Всего листов выписки: __
<b>16.09.2021 № 99/2021/417699451</b>			
Кадастровый номер:		<b>38:31:000000:40</b>	

Сведения о характерных точках границы земельного участка				
Система координат: Зона №				
Номер точки	Координаты		Описание закрепления на местности	Средняя квадратическая погрешность определения координат характерных точек границ земельного участка, м
	X	Y		
1	2	3	4	5
1936	438474.05	3289086.26	626003000000	0.1
1937	438473.27	3289086.89	626003000000	0.1
1938	438472.64	3289086.11	626003000000	0.1
1939	437586.25	3289041.91	626003000000	0.1
1940	437587.03	3289041.28	626003000000	0.1
1941	437587.66	3289042.06	626003000000	0.1
1942	437586.88	3289042.69	626003000000	0.1
1943	438189.24	3288735.14	626003000000	0.1
1944	438189.87	3288735.92	626003000000	0.1
1945	438189.1	3288736.55	626003000000	0.1
1946	438188.46	3288735.78	626003000000	0.1
1947	437283.71	3289287.82	626003000000	0.1
1948	437284.49	3289287.19	626003000000	0.1
1949	437285.12	3289287.97	626003000000	0.1
1950	437284.34	3289288.6	626003000000	0.1

Государственный регистратор		ФГИС ЕГРН
полное наименование должности	подпись	инициалы, фамилия

М.П.

Выписка из Единого государственного реестра недвижимости об объекте недвижимости  
**Описание местоположения земельного участка**

<b>Земельный участок</b>			
(вид объекта недвижимости)			
Лист № __ Раздела <b>3.2</b>	Всего листов раздела <b>3.2</b> : __	Всего разделов: __	Всего листов выписки: __
<b>16.09.2021 № 99/2021/417699451</b>			
Кадастровый номер:		<b>38:31:000000:40</b>	

Сведения о характерных точках границы земельного участка				
Система координат: Зона №				
Номер точки	Координаты		Описание закрепления на местности	Средняя квадратическая погрешность определения координат характерных точек границ земельного участка, м
	X	Y		
1	2	3	4	5
1951	437434.94	3289165.25	626003000000	0.1
1952	437435.71	3289164.62	626003000000	0.1
1953	437436.35	3289165.39	626003000000	0.1
1954	437435.57	3289166.03	626003000000	0.1
1955	436775.2	3289617.78	626003000000	0.1
1956	436767.21	3289619.01	626003000000	0.1
1957	436766.25	3289613.34	626003000000	0.1
1958	436767.14	3289612.74	626003000000	0.1
1959	436766.92	3289610.96	626003000000	0.1
1960	436770.44	3289610.51	626003000000	0.1
1961	436772.36	3289609.02	626003000000	0.1
1962	436773.86	3289608.8	626003000000	0.1
1963	436841.8	3289653.91	626003000000	0.1
1964	436833.26	3289654.83	626003000000	0.1
1965	436832.37	3289645.85	626003000000	0.1

Государственный регистратор		ФГИС ЕГРН
полное наименование должности	подпись	инициалы, фамилия

М.П.

Выписка из Единого государственного реестра недвижимости об объекте недвижимости  
**Описание местоположения земельного участка**

<b>Земельный участок</b>			
<small>(вид объекта недвижимости)</small>			
Лист № __ Раздела <b>3.2</b>	Всего листов раздела <b>3.2</b> : __	Всего разделов: __	Всего листов выписки: __
<b>16.09.2021 № 99/2021/417699451</b>			
Кадастровый номер:		<b>38:31:000000:40</b>	

Сведения о характерных точках границы земельного участка				
Система координат: Зона №				
Номер точки	Координаты		Описание закрепления на местности	Средняя квадратическая погрешность определения координат характерных точек границ земельного участка, м
	X	Y		
1	2	3	4	5
1966	436840.97	3289645.14	626003000000	0.1
1967	438015.56	3288697.17	626003000000	0.1
1968	438012.36	3288700.08	626003000000	0.1
1969	438009.37	3288696.85	626003000000	0.1
1970	438012.58	3288694.05	626003000000	0.1
1971	438055.43	3288666.61	626003000000	0.1
1972	438050.76	3288668.73	626003000000	0.1
1973	438048.61	3288664.44	626003000000	0.1
1974	438053.34	3288662.32	626003000000	0.1
1975	438100.69	3288632.5	626003000000	0.1
1976	438093.47	3288631.35	626003000000	0.1
1977	438094.77	3288623.13	626003000000	0.1
1978	438101.99	3288624.47	626003000000	0.1
1979	438555.6	3289178.78	626003000000	0.1
1980	438555.89	3289187.51	626003000000	0.1

Государственный регистратор		ФГИС ЕГРН
полное наименование должности	подпись	инициалы, фамилия

М.П.



Выписка из Единого государственного реестра недвижимости об объекте недвижимости  
**Описание местоположения земельного участка**

<b>Земельный участок</b>			
<small>(вид объекта недвижимости)</small>			
Лист № __ Раздела <b>3.2</b>	Всего листов раздела <b>3.2</b> : __	Всего разделов: __	Всего листов выписки: __
<b>16.09.2021 № 99/2021/417699451</b>			
Кадастровый номер:		<b>38:31:000000:40</b>	

Сведения о характерных точках границы земельного участка				
Система координат: Зона №				
Номер точки	Координаты		Описание закрепления на местности	Средняя квадратическая погрешность определения координат характерных точек границ земельного участка, м
	X	Y		
1	2	3	4	5
1981	438547.04	3289188.03	626003000000	0.1
1982	438546.68	3289179.3	626003000000	0.1
1983	438514.24	3292607.97	626003000000	0.1
1984	438514.2	3292606.96	626003000000	0.1
1985	438515.21	3292606.93	626003000000	0.1
1986	438515.24	3292607.93	626003000000	0.1

Государственный регистратор		ФГИС ЕГРН
полное наименование должности	подпись	инициалы, фамилия

М.П.

Выписка из Единого государственного реестра недвижимости об объекте недвижимости  
**Сведения о частях земельного участка**

<b>Земельный участок</b>			
(вид объекта недвижимости)			
Лист № __ Раздела <b>4</b>	Всего листов раздела <b>4</b> : __	Всего разделов: __	Всего листов выписки: __
<b>16.09.2021 № 99/2021/417699451</b>			
Кадастровый номер:		<b>38:31:000000:40</b>	

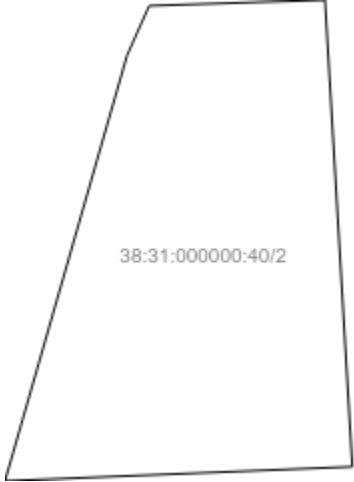
План (чертеж, схема) части земельного участка	Учетный номер части: <b>38:31:000000:40/1</b>
	
Масштаб 1: данные отсутствуют	Условные обозначения:

Государственный регистратор		ФГИС ЕГРН
полное наименование должности	подпись	инициалы, фамилия

М.П.

Выписка из Единого государственного реестра недвижимости об объекте недвижимости  
**Сведения о частях земельного участка**

<b>Земельный участок</b>			
(вид объекта недвижимости)			
Лист № __ Раздела <b>4</b>	Всего листов раздела <b>4</b> : __	Всего разделов: __	Всего листов выписки: __
<b>16.09.2021 № 99/2021/417699451</b>			
Кадастровый номер:		<b>38:31:000000:40</b>	


План (чертеж, схема) части земельного участка	Учетный номер части: <b>38:31:000000:40/2</b>
	
Масштаб 1: данные отсутствуют	Условные обозначения:

Государственный регистратор		ФГИС ЕГРН
полное наименование должности	подпись	инициалы, фамилия

М.П.

Выписка из Единого государственного реестра недвижимости об объекте недвижимости  
**Сведения о частях земельного участка**

<b>Земельный участок</b>			
(вид объекта недвижимости)			
Лист № __ Раздела <b>4</b>	Всего листов раздела <b>4</b> : __	Всего разделов: __	Всего листов выписки: __
<b>16.09.2021 № 99/2021/417699451</b>			
Кадастровый номер:		<b>38:31:000000:40</b>	


План (чертеж, схема) части земельного участка	Учетный номер части: <b>38:31:000000:40/3</b>
	
Масштаб 1: данные отсутствуют	Условные обозначения:

Государственный регистратор		ФГИС ЕГРН
полное наименование должности	подпись	инициалы, фамилия

М.П.

Выписка из Единого государственного реестра недвижимости об объекте недвижимости  
**Сведения о частях земельного участка**

<b>Земельный участок</b>			
(вид объекта недвижимости)			
Лист № __ Раздела <b>4</b>	Всего листов раздела <b>4</b> : __	Всего разделов: __	Всего листов выписки: __
<b>16.09.2021 № 99/2021/417699451</b>			
Кадастровый номер:		<b>38:31:000000:40</b>	

План (чертеж, схема) части земельного участка	Учетный номер части: <b>38:31:000000:40/4</b>
	
Масштаб 1: данные отсутствуют	Условные обозначения:

Государственный регистратор		ФГИС ЕГРН
полное наименование должности	подпись	инициалы, фамилия

М.П.

Выписка из Единого государственного реестра недвижимости об объекте недвижимости  
Сведения о частях земельного участка

<b>Земельный участок</b>			
(вид объекта недвижимости)			
Лист № __ Раздела <b>4.1</b>	Всего листов раздела <b>4.1</b> : __	Всего разделов: __	Всего листов выписки: __
<b>16.09.2021 № 99/2021/417699451</b>			
Кадастровый номер:		<b>38:31:000000:40</b>	

Учетный номер части	Площадь (м <sup>2</sup> )	Содержание ограничения в использовании или ограничения права на объект недвижимости или обременения объекта недвижимости
1	2	3
1	16	Ограничения прав на земельный участок, предусмотренные статьями 56, 56.1 Земельного кодекса Российской Федерации, 38.31.2.11, Приказ об определении границ охранных зон № 249 от 15.08.2012
2	45	Ограничения прав на земельный участок, предусмотренные статьями 56, 56.1 Земельного кодекса Российской Федерации, 38.31.2.19, Решение главного государственного санитарного врача № 5 от 03.11.2017
3	77	Ограничения прав на земельный участок, предусмотренные статьями 56, 56.1 Земельного кодекса Российской Федерации, 38.00.2.52, Карта (план) зоны с особыми условиями использования территории № б/н от 31.10.2017
4	77	Ограничения прав на земельный участок, предусмотренные статьями 56, 56.1 Земельного кодекса Российской Федерации, 38.00.2.55, Карта (план) зоны с особыми условиями использования территории № б/н от 31.10.2017

Государственный регистратор		ФГИС ЕГРН
полное наименование должности	подпись	инициалы, фамилия

М.П.

Выписка из Единого государственного реестра недвижимости об объекте недвижимости  
Сведения о частях земельного участка

<b>Земельный участок</b>				
(вид объекта недвижимости)				
Лист № ___ Раздела <b>4.2</b>		Всего листов раздела <b>4.2</b> : ___		Всего разделов: ___
Всего листов выписки: ___				
<b>16.09.2021 № 99/2021/417699451</b>				
Кадастровый номер:			<b>38:31:000000:40</b>	
Сведения о характерных точках границы части (частей) земельного участка				
Учетный номер части: 1				
Система координат: МСК-38, зона 3				
Зона №				
Номер точки	Координаты, м		Описание закрепления на местности	Средняя квадратическая погрешность определения координат характерных точек границы части земельного участка, м
	X	Y		
1	2	3	4	5
133	439204.61	3293372.54	данные отсутствуют	данные отсутствуют
133	439204.61	3293372.54	данные отсутствуют	данные отсутствуют
134	439203.67	3293372.18	данные отсутствуют	данные отсутствуют
134	439203.67	3293372.18	данные отсутствуют	данные отсутствуют
135	439204.03	3293371.24	данные отсутствуют	данные отсутствуют
135	439204.03	3293371.24	данные отсутствуют	данные отсутствуют
136	439204.97	3293371.6	данные отсутствуют	данные отсутствуют
136	439204.97	3293371.6	данные отсутствуют	данные отсутствуют
137	439138.14	3293335.93	данные отсутствуют	данные отсутствуют
137	439138.14	3293335.93	данные отсутствуют	данные отсутствуют
138	439137.21	3293335.56	данные отсутствуют	данные отсутствуют
138	439137.21	3293335.56	данные отсутствуют	данные отсутствуют
139	439137.58	3293334.63	данные отсутствуют	данные отсутствуют
139	439137.58	3293334.63	данные отсутствуют	данные отсутствуют
140	439138.51	3293335	данные отсутствуют	данные отсутствуют
140	439138.51	3293335	данные отсутствуют	данные отсутствуют
Государственный регистратор			ФГИС ЕГРН	
полное наименование должности			подпись	
			инициалы, фамилия	

М.П.

Выписка из Единого государственного реестра недвижимости об объекте недвижимости  
**Сведения о частях земельного участка**

<b>Земельный участок</b>			
<small>(вид объекта недвижимости)</small>			
Лист № __ Раздела <b>4.2</b>	Всего листов раздела <b>4.2</b> : __	Всего разделов: __	Всего листов выписки: __
<b>16.09.2021 № 99/2021/417699451</b>			
Кадастровый номер:		<b>38:31:000000:40</b>	

Номер точки	Координаты, м		Описание закрепления на местности	Средняя квадратическая погрешность определения координат характерных точек границы части земельного участка, м
	X	Y		
1	2	3	4	5
141	439169.25	3293351.44	данные отсутствуют	данные отсутствуют
141	439169.25	3293351.44	данные отсутствуют	данные отсутствуют
142	439168.37	3293350.96	данные отсутствуют	данные отсутствуют
142	439168.37	3293350.96	данные отсутствуют	данные отсутствуют
143	439168.85	3293350.08	данные отсутствуют	данные отсутствуют
143	439168.85	3293350.08	данные отсутствуют	данные отсутствуют
144	439169.73	3293350.56	данные отсутствуют	данные отсутствуют
144	439169.73	3293350.56	данные отсутствуют	данные отсутствуют
145	439246.13	3293380.81	данные отсутствуют	данные отсутствуют
145	439246.13	3293380.81	данные отсутствуют	данные отсутствуют
146	439245.15	3293380.57	данные отсутствуют	данные отсутствуют
146	439245.15	3293380.57	данные отсутствуют	данные отсутствуют
147	439245.39	3293379.59	данные отсутствуют	данные отсутствуют
147	439245.39	3293379.59	данные отсутствуют	данные отсутствуют
148	439246.37	3293379.83	данные отсутствуют	данные отсутствуют
148	439246.37	3293379.83	данные отсутствуют	данные отсутствуют
149	439285.5	3293392.47	данные отсутствуют	данные отсутствуют

Государственный регистратор		ФГИС ЕГРН
полное наименование должности	подпись	инициалы, фамилия

М.П.



Выписка из Единого государственного реестра недвижимости об объекте недвижимости  
Сведения о частях земельного участка

<b>Земельный участок</b>			
(вид объекта недвижимости)			
Лист № __ Раздела <b>4.2</b>	Всего листов раздела <b>4.2</b> : __	Всего разделов: __	Всего листов выписки: __
<b>16.09.2021 № 99/2021/417699451</b>			
Кадастровый номер:		<b>38:31:000000:40</b>	

Номер точки	Координаты, м		Описание закрепления на местности	Средняя квадратическая погрешность определения координат характерных точек границы части земельного участка, м
	X	Y		
1	2	3	4	5
149	439285.5	3293392.47	данные отсутствуют	данные отсутствуют
150	439284.54	3293392.17	данные отсутствуют	данные отсутствуют
150	439284.54	3293392.17	данные отсутствуют	данные отсутствуют
151	439284.84	3293391.21	данные отсутствуют	данные отсутствуют
151	439284.84	3293391.21	данные отсутствуют	данные отсутствуют
152	439285.8	3293391.51	данные отсутствуют	данные отсутствуют
152	439285.8	3293391.51	данные отсутствуют	данные отсутствуют
153	439317.14	3293402.1	данные отсутствуют	данные отсутствуют
153	439317.14	3293402.1	данные отсутствуют	данные отсутствуют
154	439318.03	3293402.55	данные отсутствуют	данные отсутствуют
154	439318.03	3293402.55	данные отсутствуют	данные отсутствуют
155	439317.57	3293403.44	данные отсутствуют	данные отсутствуют
155	439317.57	3293403.44	данные отсутствуют	данные отсутствуют
156	439316.68	3293402.99	данные отсутствуют	данные отсутствуют
156	439316.68	3293402.99	данные отсутствуют	данные отсутствуют
157	439337.43	3293370.62	данные отсутствуют	данные отсутствуют
157	439337.43	3293370.62	данные отсутствуют	данные отсутствуют
Государственный регистратор				ФГИС ЕГРН
полное наименование должности			подпись	инициалы, фамилия

М.П.

Выписка из Единого государственного реестра недвижимости об объекте недвижимости  
**Сведения о частях земельного участка**

<b>Земельный участок</b>			
<small>(вид объекта недвижимости)</small>			
Лист № __ Раздела <b>4.2</b>	Всего листов раздела <b>4.2</b> : __	Всего разделов: __	Всего листов выписки: __
<b>16.09.2021 № 99/2021/417699451</b>			
Кадастровый номер:		<b>38:31:000000:40</b>	

Номер точки	Координаты, м		Описание закрепления на местности	Средняя квадратическая погрешность определения координат характерных точек границы части земельного участка, м
	X	Y		
1	2	3	4	5
158	439336.56	3293371.13	данные отсутствуют	данные отсутствуют
158	439336.56	3293371.13	данные отсутствуют	данные отсутствуют
159	439336.05	3293370.26	данные отсутствуют	данные отсутствуют
159	439336.05	3293370.26	данные отсутствуют	данные отсутствуют
160	439336.92	3293369.75	данные отсутствуют	данные отсутствуют
160	439336.92	3293369.75	данные отсутствуют	данные отсутствуют
161	439335.83	3293387.13	данные отсутствуют	данные отсутствуют
161	439335.83	3293387.13	данные отсутствуют	данные отсутствуют
162	439336.38	3293387.97	данные отсутствуют	данные отсутствуют
162	439336.38	3293387.97	данные отсутствуют	данные отсутствуют
163	439335.53	3293388.51	данные отсутствуют	данные отсутствуют
163	439335.53	3293388.51	данные отсутствуют	данные отсутствуют
164	439334.99	3293387.67	данные отсутствуют	данные отсутствуют
164	439334.99	3293387.67	данные отсутствуют	данные отсутствуют
165	439354.66	3293416.18	данные отсутствуют	данные отсутствуют
165	439354.66	3293416.18	данные отсутствуют	данные отсутствуют
166	439355.21	3293417.02	данные отсутствуют	данные отсутствуют

Государственный регистратор		ФГИС ЕГРН
полное наименование должности	подпись	инициалы, фамилия

М.П.

Выписка из Единого государственного реестра недвижимости об объекте недвижимости  
Сведения о частях земельного участка

<b>Земельный участок</b>			
(вид объекта недвижимости)			
Лист № __ Раздела <b>4.2</b>	Всего листов раздела <b>4.2</b> : __	Всего разделов: __	Всего листов выписки: __
<b>16.09.2021 № 99/2021/417699451</b>			
Кадастровый номер:		<b>38:31:000000:40</b>	

Номер точки	Координаты, м		Описание закрепления на местности	Средняя квадратическая погрешность определения координат характерных точек границы части земельного участка, м
	X	Y		
1	2	3	4	5
166	439355.21	3293417.02	данные отсутствуют	данные отсутствуют
167	439354.36	3293417.56	данные отсутствуют	данные отсутствуют
167	439354.36	3293417.56	данные отсутствуют	данные отсутствуют
168	439353.82	3293416.72	данные отсутствуют	данные отсутствуют
168	439353.82	3293416.72	данные отсутствуют	данные отсутствуют
169	439035.8	3293288.32	данные отсутствуют	данные отсутствуют
169	439035.8	3293288.32	данные отсутствуют	данные отсутствуют
170	439035.4	3293289.23	данные отсутствуют	данные отсутствуют
170	439035.4	3293289.23	данные отсутствуют	данные отсутствуют
171	439034.48	3293288.82	данные отсутствуют	данные отсутствуют
171	439034.48	3293288.82	данные отсутствуют	данные отсутствуют
172	439034.89	3293287.91	данные отсутствуют	данные отсутствуют
172	439034.89	3293287.91	данные отсутствуют	данные отсутствуют
173	439078.02	3293307.09	данные отсутствуют	данные отсутствуют
173	439078.02	3293307.09	данные отсутствуют	данные отсутствуют
174	439077.58	3293307.99	данные отсутствуют	данные отсутствуют
174	439077.58	3293307.99	данные отсутствуют	данные отсутствуют

Государственный регистратор		ФГИС ЕГРН
полное наименование должности	подпись	инициалы, фамилия

М.П.

Выписка из Единого государственного реестра недвижимости об объекте недвижимости  
Сведения о частях земельного участка

<b>Земельный участок</b>			
(вид объекта недвижимости)			
Лист № __ Раздела <b>4.2</b>	Всего листов раздела <b>4.2</b> : __	Всего разделов: __	Всего листов выписки: __
<b>16.09.2021 № 99/2021/417699451</b>			
Кадастровый номер:		<b>38:31:000000:40</b>	

Номер точки	Координаты, м		Описание закрепления на местности	Средняя квадратическая погрешность определения координат характерных точек границы части земельного участка, м
	X	Y		
1	2	3	4	5
175	439076.68	3293307.53	данные отсутствуют	данные отсутствуют
175	439076.68	3293307.53	данные отсутствуют	данные отсутствуют
176	439077.13	3293306.64	данные отсутствуют	данные отсутствуют
176	439077.13	3293306.64	данные отсутствуют	данные отсутствуют
177	439113.52	3293328.24	данные отсутствуют	данные отсутствуют
177	439113.52	3293328.24	данные отсутствуют	данные отсутствуют
178	439112.6	3293327.84	данные отсутствуют	данные отсутствуют
178	439112.6	3293327.84	данные отсутствуют	данные отсутствуют
179	439113	3293326.92	данные отсутствуют	данные отсутствуют
179	439113	3293326.92	данные отсутствуют	данные отсутствуют
180	439113.92	3293327.32	данные отсутствуют	данные отсутствуют
180	439113.92	3293327.32	данные отсутствуют	данные отсутствуют
181	439110.79	3293359.5	данные отсутствуют	данные отсутствуют
181	439110.79	3293359.5	данные отсутствуют	данные отсутствуют
182	439110.69	3293360.5	данные отсутствуют	данные отсутствуют
182	439110.69	3293360.5	данные отсутствуют	данные отсутствуют
183	439109.69	3293360.4	данные отсутствуют	данные отсутствуют
Государственный регистратор				ФГИС ЕГРН
полное наименование должности			подпись	инициалы, фамилия

М.П.

Выписка из Единого государственного реестра недвижимости об объекте недвижимости  
**Сведения о частях земельного участка**

<b>Земельный участок</b>			
(вид объекта недвижимости)			
Лист № __ Раздела <b>4.2</b>	Всего листов раздела <b>4.2</b> : __	Всего разделов: __	Всего листов выписки: __
<b>16.09.2021 № 99/2021/417699451</b>			
Кадастровый номер:		<b>38:31:000000:40</b>	

Номер точки	Координаты, м		Описание закрепления на местности	Средняя квадратическая погрешность определения координат характерных точек границы части земельного участка, м
	X	Y		
1	2	3	4	5
183	439109.69	3293360.4	данные отсутствуют	данные отсутствуют
184	439109.79	3293359.4	данные отсутствуют	данные отсутствуют
184	439109.79	3293359.4	данные отсутствуют	данные отсутствуют
185	439138.49	3293380.54	данные отсутствуют	данные отсутствуют
185	439138.49	3293380.54	данные отсутствуют	данные отсутствуют
186	439139.2	3293381.25	данные отсутствуют	данные отсутствуют
186	439139.2	3293381.25	данные отсутствуют	данные отсутствуют
187	439138.49	3293381.96	данные отсутствуют	данные отсутствуют
187	439138.49	3293381.96	данные отсутствуют	данные отсутствуют
188	439137.78	3293381.25	данные отсутствуют	данные отсутствуют
188	439137.78	3293381.25	данные отсутствуют	данные отсутствуют
189	439170.03	3293395.53	данные отсутствуют	данные отсутствуют
189	439170.03	3293395.53	данные отсутствуют	данные отсутствуют
190	439170.83	3293396.13	данные отсутствуют	данные отсутствуют
190	439170.83	3293396.13	данные отсутствуют	данные отсутствуют
191	439170.23	3293396.93	данные отсутствуют	данные отсутствуют
191	439170.23	3293396.93	данные отсутствуют	данные отсутствуют

Государственный регистратор		ФГИС ЕГРН
полное наименование должности	подпись	инициалы, фамилия

М.П.

Выписка из Единого государственного реестра недвижимости об объекте недвижимости  
Сведения о частях земельного участка

<b>Земельный участок</b>			
(вид объекта недвижимости)			
Лист № __ Раздела <b>4.2</b>	Всего листов раздела <b>4.2</b> : __	Всего разделов: __	Всего листов выписки: __
<b>16.09.2021 № 99/2021/417699451</b>			
Кадастровый номер:		<b>38:31:000000:40</b>	

Номер точки	Координаты, м		Описание закрепления на местности	Средняя квадратическая погрешность определения координат характерных точек границы части земельного участка, м
	X	Y		
1	2	3	4	5
192	439169.43	3293396.33	данные отсутствуют	данные отсутствуют
192	439169.43	3293396.33	данные отсутствуют	данные отсутствуют
193	439188.05	3293415.8	данные отсутствуют	данные отсутствуют
193	439188.05	3293415.8	данные отсутствуют	данные отсутствуют
194	439188.72	3293416.55	данные отсутствуют	данные отсутствуют
194	439188.72	3293416.55	данные отсутствуют	данные отсутствуют
195	439187.97	3293417.22	данные отсутствуют	данные отсутствуют
195	439187.97	3293417.22	данные отсутствуют	данные отсутствуют
196	439187.3	3293416.47	данные отсутствуют	данные отсутствуют
196	439187.3	3293416.47	данные отсутствуют	данные отсутствуют
197	439342.36	3293425.55	данные отсутствуют	данные отсутствуют
197	439342.36	3293425.55	данные отсутствуют	данные отсутствуют
198	439342.53	3293426.54	данные отсутствуют	данные отсутствуют
198	439342.53	3293426.54	данные отсутствуют	данные отсутствуют
199	439341.54	3293426.71	данные отсутствуют	данные отсутствуют
199	439341.54	3293426.71	данные отсутствуют	данные отсутствуют
200	439341.37	3293425.72	данные отсутствуют	данные отсутствуют

Государственный регистратор		ФГИС ЕГРН
полное наименование должности	подпись	инициалы, фамилия

М.П.

Выписка из Единого государственного реестра недвижимости об объекте недвижимости  
**Сведения о частях земельного участка**

<b>Земельный участок</b>			
(вид объекта недвижимости)			
Лист № __ Раздела <b>4.2</b>	Всего листов раздела <b>4.2</b> : __	Всего разделов: __	Всего листов выписки: __
<b>16.09.2021 № 99/2021/417699451</b>			
Кадастровый номер:		<b>38:31:000000:40</b>	

Номер точки	Координаты, м		Описание закрепления на местности	Средняя квадратическая погрешность определения координат характерных точек границы части земельного участка, м
	X	Y		
1	2	3	4	5
200	439341.37	3293425.72	данные отсутствуют	данные отсутствуют
201	435757.24	3294178.14	данные отсутствуют	данные отсутствуют
201	435757.24	3294178.14	данные отсутствуют	данные отсутствуют
202	435758.18	3294177.78	данные отсутствуют	данные отсутствуют
202	435758.18	3294177.78	данные отсутствуют	данные отсутствуют
203	435758.54	3294178.72	данные отсутствуют	данные отсутствуют
203	435758.54	3294178.72	данные отсутствуют	данные отсутствуют
204	435757.6	3294179.08	данные отсутствуют	данные отсутствуют
204	435757.6	3294179.08	данные отсутствуют	данные отсутствуют
205	435795.05	3294165.04	данные отсутствуют	данные отсутствуют
205	435795.05	3294165.04	данные отсутствуют	данные отсутствуют
206	435795.36	3294165.99	данные отсутствуют	данные отсутствуют
206	435795.36	3294165.99	данные отсутствуют	данные отсутствуют
207	435794.41	3294166.3	данные отсутствуют	данные отсутствуют
207	435794.41	3294166.3	данные отсутствуют	данные отсутствуют
208	435794.1	3294165.35	данные отсутствуют	данные отсутствуют
208	435794.1	3294165.35	данные отсутствуют	данные отсутствуют

Государственный регистратор		ФГИС ЕГРН
полное наименование должности	подпись	инициалы, фамилия

М.П.

Выписка из Единого государственного реестра недвижимости об объекте недвижимости  
Сведения о частях земельного участка

<b>Земельный участок</b>			
(вид объекта недвижимости)			
Лист № __ Раздела <b>4.2</b>	Всего листов раздела <b>4.2</b> : __	Всего разделов: __	Всего листов выписки: __
<b>16.09.2021 № 99/2021/417699451</b>			
Кадастровый номер:		<b>38:31:000000:40</b>	

Номер точки	Координаты, м		Описание закрепления на местности	Средняя квадратическая погрешность определения координат характерных точек границы части земельного участка, м
	X	Y		
1	2	3	4	5
209	435832.42	3294174.12	данные отсутствуют	данные отсутствуют
209	435832.42	3294174.12	данные отсутствуют	данные отсутствуют
210	435831.97	3294175.02	данные отсутствуют	данные отсутствуют
210	435831.97	3294175.02	данные отсутствуют	данные отсутствуют
211	435831.08	3294174.56	данные отсутствуют	данные отсутствуют
211	435831.08	3294174.56	данные отсутствуют	данные отсутствуют
212	435831.53	3294173.67	данные отсутствуют	данные отсутствуют
212	435831.53	3294173.67	данные отсутствуют	данные отсутствуют
213	435844.53	3294148.96	данные отсутствуют	данные отсутствуют
213	435844.53	3294148.96	данные отсутствуют	данные отсутствуют
214	435844.95	3294149.87	данные отсутствуют	данные отсутствуют
214	435844.95	3294149.87	данные отсутствуют	данные отсутствуют
215	435844.03	3294150.28	данные отсутствуют	данные отсутствуют
215	435844.03	3294150.28	данные отсутствуют	данные отсутствуют
216	435843.62	3294149.37	данные отсутствуют	данные отсутствуют
216	435843.62	3294149.37	данные отсутствуют	данные отсутствуют
217	435888.22	3294123.72	данные отсутствуют	данные отсутствуют

Государственный регистратор		ФГИС ЕГРН
полное наименование должности	подпись	инициалы, фамилия

М.П.



Выписка из Единого государственного реестра недвижимости об объекте недвижимости  
Сведения о частях земельного участка

<b>Земельный участок</b>			
(вид объекта недвижимости)			
Лист № __ Раздела <b>4.2</b>	Всего листов раздела <b>4.2</b> : __	Всего разделов: __	Всего листов выписки: __
<b>16.09.2021 № 99/2021/417699451</b>			
Кадастровый номер:		<b>38:31:000000:40</b>	

Номер точки	Координаты, м		Описание закрепления на местности	Средняя квадратическая погрешность определения координат характерных точек границы части земельного участка, м
	X	Y		
1	2	3	4	5
217	435888.22	3294123.72	данные отсутствуют	данные отсутствуют
218	435889.09	3294123.21	данные отсутствуют	данные отсутствуют
218	435889.09	3294123.21	данные отсутствуют	данные отсутствуют
219	435889.6	3294124.08	данные отсутствуют	данные отсутствуют
219	435889.6	3294124.08	данные отсутствуют	данные отсутствуют
220	435888.73	3294124.59	данные отсутствуют	данные отсутствуют
220	435888.73	3294124.59	данные отсутствуют	данные отсутствуют
221	435929.38	3294098.71	данные отсутствуют	данные отсутствуют
221	435929.38	3294098.71	данные отсутствуют	данные отсутствуют
222	435930.25	3294098.2	данные отсутствуют	данные отсутствуют
222	435930.25	3294098.2	данные отсутствуют	данные отсутствуют
223	435930.76	3294099.07	данные отсутствуют	данные отсутствуют
223	435930.76	3294099.07	данные отсутствуют	данные отсутствуют
224	435929.89	3294099.58	данные отсутствуют	данные отсутствуют
224	435929.89	3294099.58	данные отсутствуют	данные отсутствуют
225	435978.63	3294071.02	данные отсутствуют	данные отсутствуют
225	435978.63	3294071.02	данные отсутствуют	данные отсутствуют
Государственный регистратор				ФГИС ЕГРН
полное наименование должности			подпись	инициалы, фамилия

М.П.

Выписка из Единого государственного реестра недвижимости об объекте недвижимости  
Сведения о частях земельного участка

<b>Земельный участок</b>			
(вид объекта недвижимости)			
Лист № __ Раздела <b>4.2</b>	Всего листов раздела <b>4.2</b> : __	Всего разделов: __	Всего листов выписки: __
<b>16.09.2021 № 99/2021/417699451</b>			
Кадастровый номер:		<b>38:31:000000:40</b>	

Номер точки	Координаты, м		Описание закрепления на местности	Средняя квадратическая погрешность определения координат характерных точек границы части земельного участка, м
	X	Y		
1	2	3	4	5
226	435979.23	3294071.82	данные отсутствуют	данные отсутствуют
226	435979.23	3294071.82	данные отсутствуют	данные отсутствуют
227	435978.43	3294072.42	данные отсутствуют	данные отсутствуют
227	435978.43	3294072.42	данные отсутствуют	данные отсутствуют
228	435977.83	3294071.62	данные отсутствуют	данные отсутствуют
228	435977.83	3294071.62	данные отсутствуют	данные отсутствуют
229	436009.61	3294040.61	данные отсутствуют	данные отсутствуют
229	436009.61	3294040.61	данные отсутствуют	данные отсутствуют
230	436010.33	3294039.91	данные отсутствуют	данные отсутствуют
230	436010.33	3294039.91	данные отсутствуют	данные отсутствуют
231	436011.03	3294040.63	данные отсутствуют	данные отсутствуют
231	436011.03	3294040.63	данные отсутствуют	данные отсутствуют
232	436010.31	3294041.33	данные отсутствуют	данные отсутствуют
232	436010.31	3294041.33	данные отсутствуют	данные отсутствуют
233	436043.89	3294007.31	данные отсутствуют	данные отсутствуют
233	436043.89	3294007.31	данные отсутствуют	данные отсутствуют
234	436044.64	3294006.64	данные отсутствуют	данные отсутствуют

Государственный регистратор		ФГИС ЕГРН
полное наименование должности	подпись	инициалы, фамилия

М.П.

Выписка из Единого государственного реестра недвижимости об объекте недвижимости  
Сведения о частях земельного участка

<b>Земельный участок</b>			
<small>(вид объекта недвижимости)</small>			
Лист № __ Раздела <b>4.2</b>	Всего листов раздела <b>4.2</b> : __	Всего разделов: __	Всего листов выписки: __
<b>16.09.2021 № 99/2021/417699451</b>			
Кадастровый номер:		<b>38:31:000000:40</b>	

Номер точки	Координаты, м		Описание закрепления на местности	Средняя квадратическая погрешность определения координат характерных точек границы части земельного участка, м
	X	Y		
1	2	3	4	5
234	436044.64	3294006.64	данные отсутствуют	данные отсутствуют
235	436045.31	3294007.39	данные отсутствуют	данные отсутствуют
235	436045.31	3294007.39	данные отсутствуют	данные отсутствуют
236	436044.56	3294008.06	данные отсутствуют	данные отсутствуют
236	436044.56	3294008.06	данные отсутствуют	данные отсутствуют
237	436082.23	3293974.94	данные отсутствуют	данные отсутствуют
237	436082.23	3293974.94	данные отсутствуют	данные отсутствуют
238	436083.03	3293974.34	данные отсутствуют	данные отсутствуют
238	436083.03	3293974.34	данные отсутствуют	данные отсутствуют
239	436083.63	3293975.14	данные отсутствуют	данные отсутствуют
239	436083.63	3293975.14	данные отсутствуют	данные отсутствуют
240	436082.83	3293975.74	данные отсутствуют	данные отсутствуют
240	436082.83	3293975.74	данные отсутствуют	данные отсутствуют
241	436123.11	3293947.77	данные отсутствуют	данные отсутствуют
241	436123.11	3293947.77	данные отсутствуют	данные отсутствуют
242	436123.94	3293947.2	данные отсутствуют	данные отсутствуют
242	436123.94	3293947.2	данные отсутствуют	данные отсутствуют
Государственный регистратор				ФГИС ЕГРН
полное наименование должности			подпись	инициалы, фамилия

М.П.

Выписка из Единого государственного реестра недвижимости об объекте недвижимости  
Сведения о частях земельного участка

<b>Земельный участок</b>			
(вид объекта недвижимости)			
Лист № ___ Раздела <b>4.2</b>	Всего листов раздела <b>4.2</b> : ___	Всего разделов: ___	Всего листов выписки: ___
<b>16.09.2021 № 99/2021/417699451</b>			
Кадастровый номер:		<b>38:31:000000:40</b>	

Номер точки	Координаты, м		Описание закрепления на местности	Средняя квадратическая погрешность определения координат характерных точек границы части земельного участка, м
	X	Y		
1	2	3	4	5
243	436124.51	3293948.03	данные отсутствуют	данные отсутствуют
243	436124.51	3293948.03	данные отсутствуют	данные отсутствуют
244	436123.68	3293948.6	данные отсутствуют	данные отсутствуют
244	436123.68	3293948.6	данные отсутствуют	данные отсутствуют
245	436165.64	3293918.15	данные отсутствуют	данные отсутствуют
245	436165.64	3293918.15	данные отсутствуют	данные отсутствуют
246	436166.46	3293917.57	данные отсутствуют	данные отсутствуют
246	436166.46	3293917.57	данные отсутствуют	данные отсутствуют
247	436167.04	3293918.39	данные отсутствуют	данные отсутствуют
247	436167.04	3293918.39	данные отсутствуют	данные отсутствуют
248	436166.22	3293918.97	данные отсутствуют	данные отсутствуют
248	436166.22	3293918.97	данные отсутствуют	данные отсутствуют
249	436208.46	3293887.37	данные отсутствуют	данные отсутствуют
249	436208.46	3293887.37	данные отсутствуют	данные отсутствуют
250	436209.01	3293888.21	данные отсутствуют	данные отсутствуют
250	436209.01	3293888.21	данные отсутствуют	данные отсутствуют
251	436208.16	3293888.75	данные отсутствуют	данные отсутствуют

Государственный регистратор		ФГИС ЕГРН
полное наименование должности	подпись	инициалы, фамилия

М.П.

Выписка из Единого государственного реестра недвижимости об объекте недвижимости  
**Сведения о частях земельного участка**

<b>Земельный участок</b>			
<small>(вид объекта недвижимости)</small>			
Лист № ___ Раздела <b>4.2</b>	Всего листов раздела <b>4.2</b> : ___	Всего разделов: ___	Всего листов выписки: ___
<b>16.09.2021 № 99/2021/417699451</b>			
Кадастровый номер:		<b>38:31:000000:40</b>	

Номер точки	Координаты, м		Описание закрепления на местности	Средняя квадратическая погрешность определения координат характерных точек границы части земельного участка, м
	X	Y		
1	2	3	4	5
251	436208.16	3293888.75	данные отсутствуют	данные отсутствуют
252	436207.62	3293887.91	данные отсутствуют	данные отсутствуют
252	436207.62	3293887.91	данные отсутствуют	данные отсутствуют
253	436251.45	3293862.35	данные отсутствуют	данные отсутствуют
253	436251.45	3293862.35	данные отсутствуют	данные отсутствуют
254	436252.32	3293861.84	данные отсутствуют	данные отсутствуют
254	436252.32	3293861.84	данные отсутствуют	данные отсутствуют
255	436252.83	3293862.71	данные отсутствуют	данные отсутствуют
255	436252.83	3293862.71	данные отсутствуют	данные отсутствуют
256	436251.96	3293863.22	данные отсутствуют	данные отсутствуют
256	436251.96	3293863.22	данные отсутствуют	данные отсутствуют
257	435724.69	3294191.36	данные отсутствуют	данные отсутствуют
257	435724.69	3294191.36	данные отсутствуют	данные отсутствуют
258	435725.64	3294191.03	данные отсутствуют	данные отсутствуют
258	435725.64	3294191.03	данные отсутствуют	данные отсутствуют
259	435725.97	3294191.98	данные отсутствуют	данные отсутствуют
259	435725.97	3294191.98	данные отсутствуют	данные отсутствуют

Государственный регистратор		ФГИС ЕГРН
полное наименование должности	подпись	инициалы, фамилия

М.П.

Выписка из Единого государственного реестра недвижимости об объекте недвижимости  
Сведения о частях земельного участка

<b>Земельный участок</b>			
(вид объекта недвижимости)			
Лист № ___ Раздела <b>4.2</b>	Всего листов раздела <b>4.2</b> : ___	Всего разделов: ___	Всего листов выписки: ___
<b>16.09.2021 № 99/2021/417699451</b>			
Кадастровый номер:		<b>38:31:000000:40</b>	

Номер точки	Координаты, м		Описание закрепления на местности	Средняя квадратическая погрешность определения координат характерных точек границы части земельного участка, м
	X	Y		
1	2	3	4	5
260	435725.02	3294192.31	данные отсутствуют	данные отсутствуют
260	435725.02	3294192.31	данные отсутствуют	данные отсутствуют
745	438129.69	3292787.67	данные отсутствуют	данные отсутствуют
745	438129.69	3292787.67	данные отсутствуют	данные отсутствуют
746	438129.28	3292788.59	данные отсутствуют	данные отсутствуют
746	438129.28	3292788.59	данные отсутствуют	данные отсутствуют
747	438128.37	3292788.18	данные отсутствуют	данные отсутствуют
747	438128.37	3292788.18	данные отсутствуют	данные отсутствуют
748	438128.77	3292787.27	данные отсутствуют	данные отсутствуют
748	438128.77	3292787.27	данные отсутствуют	данные отсутствуют
749	438120.78	3292808.6	данные отсутствуют	данные отсутствуют
749	438120.78	3292808.6	данные отсутствуют	данные отсутствуют
750	438120.39	3292809.52	данные отсутствуют	данные отсутствуют
750	438120.39	3292809.52	данные отсутствуют	данные отсутствуют
751	438119.47	3292809.13	данные отсутствуют	данные отсутствуют
751	438119.47	3292809.13	данные отсутствуют	данные отсутствуют
752	438119.86	3292808.21	данные отсутствуют	данные отсутствуют

Государственный регистратор		ФГИС ЕГРН
полное наименование должности	подпись	инициалы, фамилия

М.П.

Выписка из Единого государственного реестра недвижимости об объекте недвижимости  
**Сведения о частях земельного участка**

<b>Земельный участок</b>			
(вид объекта недвижимости)			
Лист № __ Раздела <b>4.2</b>	Всего листов раздела <b>4.2</b> : __	Всего разделов: __	Всего листов выписки: __
<b>16.09.2021 № 99/2021/417699451</b>			
Кадастровый номер:		<b>38:31:000000:40</b>	

Номер точки	Координаты, м		Описание закрепления на местности	Средняя квадратическая погрешность определения координат характерных точек границы части земельного участка, м
	X	Y		
1	2	3	4	5
752	438119.86	3292808.21	данные отсутствуют	данные отсутствуют
813	441086.36	3292900.62	данные отсутствуют	данные отсутствуют
813	441086.36	3292900.62	данные отсутствуют	данные отсутствуют
814	441085.44	3292901.04	данные отсутствуют	данные отсутствуют
814	441085.44	3292901.04	данные отсутствуют	данные отсутствуют
815	441085.02	3292900.12	данные отсутствуют	данные отсутствуют
815	441085.02	3292900.12	данные отсутствуют	данные отсутствуют
816	441085.94	3292899.7	данные отсутствуют	данные отсутствуют
816	441085.94	3292899.7	данные отсутствуют	данные отсутствуют
817	441061.86	3292925.8	данные отсутствуют	данные отсутствуют
817	441061.86	3292925.8	данные отсутствуют	данные отсутствуют
818	441061.1	3292926.46	данные отсутствуют	данные отсутствуют
818	441061.1	3292926.46	данные отсутствуют	данные отсутствуют
819	441060.44	3292925.7	данные отсутствуют	данные отсутствуют
819	441060.44	3292925.7	данные отсутствуют	данные отсутствуют
820	441061.2	3292925.04	данные отсутствуют	данные отсутствуют
820	441061.2	3292925.04	данные отсутствуют	данные отсутствуют
Государственный регистратор				ФГИС ЕГРН
полное наименование должности			подпись	инициалы, фамилия

М.П.

Выписка из Единого государственного реестра недвижимости об объекте недвижимости  
Сведения о частях земельного участка

<b>Земельный участок</b>			
(вид объекта недвижимости)			
Лист № __ Раздела <b>4.2</b>	Всего листов раздела <b>4.2</b> : __	Всего разделов: __	Всего листов выписки: __
<b>16.09.2021 № 99/2021/417699451</b>			
Кадастровый номер:		<b>38:31:000000:40</b>	

Номер точки	Координаты, м		Описание закрепления на местности	Средняя квадратическая погрешность определения координат характерных точек границы части земельного участка, м
	X	Y		
1	2	3	4	5
821	441036.2	3292944.23	данные отсутствуют	данные отсутствуют
821	441036.2	3292944.23	данные отсутствуют	данные отсутствуют
822	441035.3	3292944.67	данные отсутствуют	данные отсутствуют
822	441035.3	3292944.67	данные отсутствуют	данные отсутствуют
823	441034.86	3292943.77	данные отсутствуют	данные отсутствуют
823	441034.86	3292943.77	данные отсутствуют	данные отсутствуют
824	441035.76	3292943.33	данные отсутствуют	данные отсутствуют
824	441035.76	3292943.33	данные отсутствуют	данные отсутствуют
825	441003.91	3292954.39	данные отсутствуют	данные отсутствуют
825	441003.91	3292954.39	данные отсутствуют	данные отсутствуют
826	441002.92	3292954.54	данные отсутствуют	данные отсутствуют
826	441002.92	3292954.54	данные отсутствуют	данные отсутствуют
827	441002.77	3292953.55	данные отсутствуют	данные отсутствуют
827	441002.77	3292953.55	данные отсутствуют	данные отсутствуют
828	441003.76	3292953.4	данные отсутствуют	данные отсутствуют
828	441003.76	3292953.4	данные отсутствуют	данные отсутствуют
829	440978.6	3292954.15	данные отсутствуют	данные отсутствуют

Государственный регистратор		ФГИС ЕГРН
полное наименование должности	подпись	инициалы, фамилия

М.П.



Выписка из Единого государственного реестра недвижимости об объекте недвижимости  
Сведения о частях земельного участка

<b>Земельный участок</b>			
(вид объекта недвижимости)			
Лист № __ Раздела <b>4.2</b>	Всего листов раздела <b>4.2</b> : __	Всего разделов: __	Всего листов выписки: __
<b>16.09.2021 № 99/2021/417699451</b>			
Кадастровый номер:		<b>38:31:000000:40</b>	

Номер точки	Координаты, м		Описание закрепления на местности	Средняя квадратическая погрешность определения координат характерных точек границы части земельного участка, м
	X	Y		
1	2	3	4	5
829	440978.6	3292954.15	данные отсутствуют	данные отсутствуют
830	440977.6	3292954.13	данные отсутствуют	данные отсутствуют
830	440977.6	3292954.13	данные отсутствуют	данные отсутствуют
831	440977.62	3292953.13	данные отсутствуют	данные отсутствуют
831	440977.62	3292953.13	данные отсутствуют	данные отсутствуют
832	440978.62	3292953.15	данные отсутствуют	данные отсутствуют
832	440978.62	3292953.15	данные отсутствуют	данные отсутствуют
833	440944.76	3292952.97	данные отсутствуют	данные отсутствуют
833	440944.76	3292952.97	данные отсутствуют	данные отсутствуют
834	440943.76	3292952.93	данные отсутствуют	данные отсутствуют
834	440943.76	3292952.93	данные отсутствуют	данные отсутствуют
835	440943.8	3292951.93	данные отсутствуют	данные отсутствуют
835	440943.8	3292951.93	данные отсутствуют	данные отсутствуют
836	440944.8	3292951.97	данные отсутствуют	данные отсутствуют
836	440944.8	3292951.97	данные отсутствуют	данные отсутствуют
837	440921.86	3292951.63	данные отсутствуют	данные отсутствуют
837	440921.86	3292951.63	данные отсутствуют	данные отсутствуют

Государственный регистратор		ФГИС ЕГРН
полное наименование должности	подпись	инициалы, фамилия

М.П.

Выписка из Единого государственного реестра недвижимости об объекте недвижимости  
Сведения о частях земельного участка

<b>Земельный участок</b>			
(вид объекта недвижимости)			
Лист № __ Раздела <b>4.2</b>	Всего листов раздела <b>4.2</b> : __	Всего разделов: __	Всего листов выписки: __
<b>16.09.2021 № 99/2021/417699451</b>			
Кадастровый номер:		<b>38:31:000000:40</b>	

Номер точки	Координаты, м		Описание закрепления на местности	Средняя квадратическая погрешность определения координат характерных точек границы части земельного участка, м
	X	Y		
1	2	3	4	5
838	440920.86	3292951.61	данные отсутствуют	данные отсутствуют
838	440920.86	3292951.61	данные отсутствуют	данные отсутствуют
839	440920.88	3292950.61	данные отсутствуют	данные отсутствуют
839	440920.88	3292950.61	данные отсутствуют	данные отсутствуют
840	440921.88	3292950.63	данные отсутствуют	данные отсутствуют
840	440921.88	3292950.63	данные отсутствуют	данные отсутствуют
841	440878.96	3292951.62	данные отсутствуют	данные отсутствуют
841	440878.96	3292951.62	данные отсутствуют	данные отсутствуют
842	440878.62	3292952.56	данные отсутствуют	данные отсутствуют
842	440878.62	3292952.56	данные отсутствуют	данные отсутствуют
843	440877.68	3292952.22	данные отсутствуют	данные отсутствуют
843	440877.68	3292952.22	данные отсутствуют	данные отсутствуют
844	440878.02	3292951.28	данные отсутствуют	данные отсутствуют
844	440878.02	3292951.28	данные отсутствуют	данные отсутствуют
845	440842.21	3292912.04	данные отсутствуют	данные отсутствуют
845	440842.21	3292912.04	данные отсутствуют	данные отсутствуют
846	440841.45	3292911.38	данные отсутствуют	данные отсутствуют

Государственный регистратор		ФГИС ЕГРН
полное наименование должности	подпись	инициалы, фамилия

М.П.

Выписка из Единого государственного реестра недвижимости об объекте недвижимости  
Сведения о частях земельного участка

<b>Земельный участок</b>			
<small>(вид объекта недвижимости)</small>			
Лист № __ Раздела <b>4.2</b>	Всего листов раздела <b>4.2</b> : __	Всего разделов: __	Всего листов выписки: __
<b>16.09.2021 № 99/2021/417699451</b>			
Кадастровый номер:		<b>38:31:000000:40</b>	

Номер точки	Координаты, м		Описание закрепления на местности	Средняя квадратическая погрешность определения координат характерных точек границы части земельного участка, м
	X	Y		
1	2	3	4	5
846	440841.45	3292911.38	данные отсутствуют	данные отсутствуют
847	440842.11	3292910.62	данные отсутствуют	данные отсутствуют
847	440842.11	3292910.62	данные отсутствуют	данные отсутствуют
848	440842.87	3292911.28	данные отсутствуют	данные отсутствуют
848	440842.87	3292911.28	данные отсутствуют	данные отсутствуют
849	440835.28	3292929.32	данные отсутствуют	данные отсутствуют
849	440835.28	3292929.32	данные отсутствуют	данные отсутствуют
850	440834.28	3292929.24	данные отсутствуют	данные отсутствуют
850	440834.28	3292929.24	данные отсутствуют	данные отсутствуют
851	440834.36	3292928.24	данные отсутствуют	данные отсутствуют
851	440834.36	3292928.24	данные отсутствуют	данные отсутствуют
852	440835.36	3292928.32	данные отсутствуют	данные отсутствуют
852	440835.36	3292928.32	данные отсутствуют	данные отсутствуют
853	440816.41	3292929.95	данные отсутствуют	данные отсутствуют
853	440816.41	3292929.95	данные отсутствуют	данные отсутствуют
854	440816.51	3292930.96	данные отсутствуют	данные отсутствуют
854	440816.51	3292930.96	данные отсутствуют	данные отсутствуют

Государственный регистратор		ФГИС ЕГРН
полное наименование должности	подпись	инициалы, фамилия

М.П.

Выписка из Единого государственного реестра недвижимости об объекте недвижимости  
Сведения о частях земельного участка

<b>Земельный участок</b>			
(вид объекта недвижимости)			
Лист № __ Раздела <b>4.2</b>	Всего листов раздела <b>4.2</b> : __	Всего разделов: __	Всего листов выписки: __
<b>16.09.2021 № 99/2021/417699451</b>			
Кадастровый номер:		<b>38:31:000000:40</b>	

Номер точки	Координаты, м		Описание закрепления на местности	Средняя квадратическая погрешность определения координат характерных точек границы части земельного участка, м
	X	Y		
1	2	3	4	5
855	440815.51	3292931.03	данные отсутствуют	данные отсутствуют
855	440815.51	3292931.03	данные отсутствуют	данные отсутствуют
856	440815.42	3292930.04	данные отсутствуют	данные отсутствуют
856	440815.42	3292930.04	данные отсутствуют	данные отсутствуют
857	440704.31	3292871.6	данные отсутствуют	данные отсутствуют
857	440704.31	3292871.6	данные отсутствуют	данные отсутствуют
858	440703.31	3292871.7	данные отсутствуют	данные отсутствуют
858	440703.31	3292871.7	данные отсутствуют	данные отсутствуют
859	440703.21	3292870.7	данные отсутствуют	данные отсутствуют
859	440703.21	3292870.7	данные отсутствуют	данные отсутствуют
860	440704.21	3292870.6	данные отсутствуют	данные отсутствуют
860	440704.21	3292870.6	данные отсутствуют	данные отсутствуют
861	440669.66	3292876.65	данные отсутствуют	данные отсутствуют
861	440669.66	3292876.65	данные отсутствуют	данные отсутствуют
862	440668.75	3292876.23	данные отсутствуют	данные отсутствуют
862	440668.75	3292876.23	данные отсутствуют	данные отсутствуют
863	440669.17	3292875.32	данные отсутствуют	данные отсутствуют

Государственный регистратор		ФГИС ЕГРН
полное наименование должности	подпись	инициалы, фамилия

М.П.

Выписка из Единого государственного реестра недвижимости об объекте недвижимости  
Сведения о частях земельного участка

<b>Земельный участок</b>			
(вид объекта недвижимости)			
Лист № __ Раздела <b>4.2</b>	Всего листов раздела <b>4.2</b> : __	Всего разделов: __	Всего листов выписки: __
<b>16.09.2021 № 99/2021/417699451</b>			
Кадастровый номер:		<b>38:31:000000:40</b>	

Номер точки	Координаты, м		Описание закрепления на местности	Средняя квадратическая погрешность определения координат характерных точек границы части земельного участка, м
	X	Y		
1	2	3	4	5
863	440669.17	3292875.32	данные отсутствуют	данные отсутствуют
864	440670.08	3292875.74	данные отсутствуют	данные отсутствуют
864	440670.08	3292875.74	данные отсутствуют	данные отсутствуют
865	440626.18	3292885.2	данные отсутствуют	данные отсутствуют
865	440626.18	3292885.2	данные отсутствуют	данные отсутствуют
866	440625.2	3292885.4	данные отсутствуют	данные отсутствуют
866	440625.2	3292885.4	данные отсутствуют	данные отсутствуют
867	440625	3292884.42	данные отсутствуют	данные отсутствуют
867	440625	3292884.42	данные отсутствуют	данные отсутствуют
868	440625.98	3292884.22	данные отсутствуют	данные отсутствуют
868	440625.98	3292884.22	данные отсутствуют	данные отсутствуют
869	440761.85	3292868.66	данные отсутствуют	данные отсутствуют
869	440761.85	3292868.66	данные отсутствуют	данные отсутствуют
870	440760.87	3292868.44	данные отсутствуют	данные отсутствуют
870	440760.87	3292868.44	данные отсутствуют	данные отсутствуют
871	440761.09	3292867.46	данные отсутствуют	данные отсутствуют
871	440761.09	3292867.46	данные отсутствуют	данные отсутствуют
Государственный регистратор				ФГИС ЕГРН
полное наименование должности			подпись	инициалы, фамилия

М.П.

Выписка из Единого государственного реестра недвижимости об объекте недвижимости  
Сведения о частях земельного участка

<b>Земельный участок</b>			
(вид объекта недвижимости)			
Лист № __ Раздела <b>4.2</b>	Всего листов раздела <b>4.2</b> : __	Всего разделов: __	Всего листов выписки: __
<b>16.09.2021 № 99/2021/417699451</b>			
Кадастровый номер:		<b>38:31:000000:40</b>	

Номер точки	Координаты, м		Описание закрепления на местности	Средняя квадратическая погрешность определения координат характерных точек границы части земельного участка, м
	X	Y		
1	2	3	4	5
872	440762.07	3292867.68	данные отсутствуют	данные отсутствуют
872	440762.07	3292867.68	данные отсутствуют	данные отсутствуют
873	440729.72	3292870.45	данные отсутствуют	данные отсутствуют
873	440729.72	3292870.45	данные отсутствуют	данные отсутствуют
874	440728.84	3292869.97	данные отсутствуют	данные отсутствуют
874	440728.84	3292869.97	данные отсутствуют	данные отсутствуют
875	440729.32	3292869.09	данные отсутствуют	данные отсутствуют
875	440729.32	3292869.09	данные отсутствуют	данные отсутствуют
876	440730.2	3292869.57	данные отсутствуют	данные отсутствуют
876	440730.2	3292869.57	данные отсутствуют	данные отсутствуют
877	440749.12	3292881.07	данные отсутствуют	данные отсутствуют
877	440749.12	3292881.07	данные отсутствуют	данные отсутствуют
878	440748.49	3292880.28	данные отсутствуют	данные отсутствуют
878	440748.49	3292880.28	данные отсутствуют	данные отсутствуют
879	440749.28	3292879.65	данные отсутствуют	данные отсутствуют
879	440749.28	3292879.65	данные отсутствуют	данные отсутствуют
880	440749.91	3292880.44	данные отсутствуют	данные отсутствуют

Государственный регистратор		ФГИС ЕГРН
полное наименование должности	подпись	инициалы, фамилия

М.П.

Выписка из Единого государственного реестра недвижимости об объекте недвижимости  
Сведения о частях земельного участка

<b>Земельный участок</b>			
(вид объекта недвижимости)			
Лист № __ Раздела <b>4.2</b>	Всего листов раздела <b>4.2</b> : __	Всего разделов: __	Всего листов выписки: __
<b>16.09.2021 № 99/2021/417699451</b>			
Кадастровый номер:		<b>38:31:000000:40</b>	

Номер точки	Координаты, м		Описание закрепления на местности	Средняя квадратическая погрешность определения координат характерных точек границы части земельного участка, м
	X	Y		
1	2	3	4	5
880	440749.91	3292880.44	данные отсутствуют	данные отсутствуют
881	440754.33	3292900.45	данные отсутствуют	данные отсутствуют
881	440754.33	3292900.45	данные отсутствуют	данные отсутствуют
882	440754.16	3292899.46	данные отсутствуют	данные отсутствуют
882	440754.16	3292899.46	данные отсутствуют	данные отсутствуют
883	440755.15	3292899.29	данные отсутствуют	данные отсутствуют
883	440755.15	3292899.29	данные отсутствуют	данные отсутствуют
884	440755.32	3292900.28	данные отсутствуют	данные отсутствуют
884	440755.32	3292900.28	данные отсутствуют	данные отсутствуют
885	440755.69	3292921.69	данные отсутствуют	данные отсутствуют
885	440755.69	3292921.69	данные отсутствуют	данные отсутствуют
886	440755.81	3292920.69	данные отсутствуют	данные отсутствуют
886	440755.81	3292920.69	данные отсутствуют	данные отсутствуют
887	440756.81	3292920.81	данные отсутствуют	данные отсутствуют
887	440756.81	3292920.81	данные отсутствуют	данные отсутствуют
888	440756.69	3292921.81	данные отсутствуют	данные отсутствуют
888	440756.69	3292921.81	данные отсутствуют	данные отсутствуют

Государственный регистратор		ФГИС ЕГРН
полное наименование должности	подпись	инициалы, фамилия

М.П.

Выписка из Единого государственного реестра недвижимости об объекте недвижимости  
Сведения о частях земельного участка

<b>Земельный участок</b>			
(вид объекта недвижимости)			
Лист № __ Раздела <b>4.2</b>	Всего листов раздела <b>4.2</b> : __	Всего разделов: __	Всего листов выписки: __
<b>16.09.2021 № 99/2021/417699451</b>			
Кадастровый номер:		<b>38:31:000000:40</b>	

Номер точки	Координаты, м		Описание закрепления на местности	Средняя квадратическая погрешность определения координат характерных точек границы части земельного участка, м
	X	Y		
1	2	3	4	5
889	440749.91	3292939.91	данные отсутствуют	данные отсутствуют
889	440749.91	3292939.91	данные отсутствуют	данные отсутствуют
890	440750.21	3292938.95	данные отсутствуют	данные отсутствуют
890	440750.21	3292938.95	данные отсутствуют	данные отсутствуют
891	440751.17	3292939.25	данные отсутствуют	данные отсутствуют
891	440751.17	3292939.25	данные отсутствуют	данные отсутствуют
892	440750.87	3292940.21	данные отсутствуют	данные отсутствуют
892	440750.87	3292940.21	данные отсутствуют	данные отсутствуют
893	441724.94	3292781.99	данные отсутствуют	данные отсутствуют
893	441724.94	3292781.99	данные отсутствуют	данные отсутствуют
894	441723.94	3292781.99	данные отсутствуют	данные отсутствуют
894	441723.94	3292781.99	данные отсутствуют	данные отсутствуют
895	441723.94	3292780.99	данные отсутствуют	данные отсутствуют
895	441723.94	3292780.99	данные отсутствуют	данные отсутствуют
896	441724.94	3292780.99	данные отсутствуют	данные отсутствуют
896	441724.94	3292780.99	данные отсутствуют	данные отсутствуют
897	441794.33	3292784.89	данные отсутствуют	данные отсутствуют

Государственный регистратор		ФГИС ЕГРН
полное наименование должности	подпись	инициалы, фамилия

М.П.



Выписка из Единого государственного реестра недвижимости об объекте недвижимости  
**Сведения о частях земельного участка**

<b>Земельный участок</b>			
(вид объекта недвижимости)			
Лист № ___ Раздела <b>4.2</b>	Всего листов раздела <b>4.2</b> : ___	Всего разделов: ___	Всего листов выписки: ___
<b>16.09.2021 № 99/2021/417699451</b>			
Кадастровый номер:		<b>38:31:000000:40</b>	

Номер точки	Координаты, м		Описание закрепления на местности	Средняя квадратическая погрешность определения координат характерных точек границы части земельного участка, м
	X	Y		
1	2	3	4	5
897	441794.33	3292784.89	данные отсутствуют	данные отсутствуют
898	441793.33	3292784.85	данные отсутствуют	данные отсутствуют
898	441793.33	3292784.85	данные отсутствуют	данные отсутствуют
899	441793.37	3292783.85	данные отсутствуют	данные отсутствуют
899	441793.37	3292783.85	данные отсутствуют	данные отсутствуют
900	441794.37	3292783.89	данные отсутствуют	данные отсутствуют
900	441794.37	3292783.89	данные отсутствуют	данные отсутствуют
901	441855.18	3292787.69	данные отсутствуют	данные отсутствуют
901	441855.18	3292787.69	данные отсутствуют	данные отсутствуют
902	441854.18	3292787.67	данные отсутствуют	данные отсутствуют
902	441854.18	3292787.67	данные отсутствуют	данные отсутствуют
903	441854.2	3292786.67	данные отсутствуют	данные отсутствуют
903	441854.2	3292786.67	данные отсутствуют	данные отсутствуют
904	441855.2	3292786.69	данные отсутствуют	данные отсутствуют
904	441855.2	3292786.69	данные отсутствуют	данные отсутствуют
905	441684.75	3292783.4	данные отсутствуют	данные отсутствуют
905	441684.75	3292783.4	данные отсутствуют	данные отсутствуют
Государственный регистратор				ФГИС ЕГРН
полное наименование должности			подпись	инициалы, фамилия

М.П.

Выписка из Единого государственного реестра недвижимости об объекте недвижимости  
Сведения о частях земельного участка

<b>Земельный участок</b>			
<small>(вид объекта недвижимости)</small>			
Лист № __ Раздела <b>4.2</b>	Всего листов раздела <b>4.2</b> : __	Всего разделов: __	Всего листов выписки: __
<b>16.09.2021 № 99/2021/417699451</b>			
Кадастровый номер:		<b>38:31:000000:40</b>	

Номер точки	Координаты, м		Описание закрепления на местности	Средняя квадратическая погрешность определения координат характерных точек границы части земельного участка, м
	X	Y		
1	2	3	4	5
906	441683.75	3292783.44	данные отсутствуют	данные отсутствуют
906	441683.75	3292783.44	данные отсутствуют	данные отсутствуют
907	441683.71	3292782.44	данные отсутствуют	данные отсутствуют
907	441683.71	3292782.44	данные отсутствуют	данные отсутствуют
908	441684.71	3292782.4	данные отсутствуют	данные отсутствуют
908	441684.71	3292782.4	данные отсутствуют	данные отсутствуют
1225	437802.92	3292685.89	данные отсутствуют	данные отсутствуют
1225	437802.92	3292685.89	данные отсутствуют	данные отсутствуют
1226	437803.92	3292685.95	данные отсутствуют	данные отсутствуют
1226	437803.92	3292685.95	данные отсутствуют	данные отсутствуют
1227	437803.86	3292686.95	данные отсутствуют	данные отсутствуют
1227	437803.86	3292686.95	данные отсутствуют	данные отсутствуют
1228	437802.86	3292686.89	данные отсутствуют	данные отсутствуют
1228	437802.86	3292686.89	данные отсутствуют	данные отсутствуют
1229	437843.07	3292688.76	данные отсутствуют	данные отсутствуют
1229	437843.07	3292688.76	данные отсутствуют	данные отсутствуют
1230	437844.07	3292688.83	данные отсутствуют	данные отсутствуют
Государственный регистратор				ФГИС ЕГРН
полное наименование должности			подпись	инициалы, фамилия

М.П.

Выписка из Единого государственного реестра недвижимости об объекте недвижимости  
**Сведения о частях земельного участка**

<b>Земельный участок</b>			
(вид объекта недвижимости)			
Лист № __ Раздела <b>4.2</b>	Всего листов раздела <b>4.2</b> : __	Всего разделов: __	Всего листов выписки: __
<b>16.09.2021 № 99/2021/417699451</b>			
Кадастровый номер:		<b>38:31:000000:40</b>	

Номер точки	Координаты, м		Описание закрепления на местности	Средняя квадратическая погрешность определения координат характерных точек границы части земельного участка, м
	X	Y		
1	2	3	4	5
1230	437844.07	3292688.83	данные отсутствуют	данные отсутствуют
1231	437844	3292689.83	данные отсутствуют	данные отсутствуют
1231	437844	3292689.83	данные отсутствуют	данные отсутствуют
1232	437843	3292689.76	данные отсутствуют	данные отсутствуют
1232	437843	3292689.76	данные отсутствуют	данные отсутствуют
1301	437983.5	3292754.82	данные отсутствуют	данные отсутствуют
1301	437983.5	3292754.82	данные отсутствуют	данные отсутствуют
1302	437982.49	3292754.85	данные отсутствуют	данные отсутствуют
1302	437982.49	3292754.85	данные отсутствуют	данные отсутствуют
1303	437982.47	3292753.85	данные отсутствуют	данные отсутствуют
1303	437982.47	3292753.85	данные отсутствуют	данные отсутствуют
1304	437983.47	3292753.82	данные отсутствуют	данные отсутствуют
1304	437983.47	3292753.82	данные отсутствуют	данные отсутствуют
1305	437762.33	3292684.13	данные отсутствуют	данные отсутствуют
1305	437762.33	3292684.13	данные отсутствуют	данные отсутствуют
1306	437763.33	3292684.17	данные отсутствуют	данные отсутствуют
1306	437763.33	3292684.17	данные отсутствуют	данные отсутствуют
Государственный регистратор				ФГИС ЕГРН
полное наименование должности			подпись	инициалы, фамилия

М.П.

Выписка из Единого государственного реестра недвижимости об объекте недвижимости  
Сведения о частях земельного участка

<b>Земельный участок</b>			
(вид объекта недвижимости)			
Лист № __ Раздела <b>4.2</b>	Всего листов раздела <b>4.2</b> : __	Всего разделов: __	Всего листов выписки: __
<b>16.09.2021 № 99/2021/417699451</b>			
Кадастровый номер:		<b>38:31:000000:40</b>	

Номер точки	Координаты, м		Описание закрепления на местности	Средняя квадратическая погрешность определения координат характерных точек границы части земельного участка, м
	X	Y		
1	2	3	4	5
1307	437763.29	3292685.17	данные отсутствуют	данные отсутствуют
1307	437763.29	3292685.17	данные отсутствуют	данные отсутствуют
1308	437762.29	3292685.13	данные отсутствуют	данные отсутствуют
1308	437762.29	3292685.13	данные отсутствуют	данные отсутствуют
1357	437946.86	3292755.97	данные отсутствуют	данные отсутствуют
1357	437946.86	3292755.97	данные отсутствуют	данные отсутствуют
1358	437945.86	3292756.01	данные отсутствуют	данные отсутствуют
1358	437945.86	3292756.01	данные отсутствуют	данные отсутствуют
1359	437945.82	3292755.01	данные отсутствуют	данные отсутствуют
1359	437945.82	3292755.01	данные отсутствуют	данные отсутствуют
1360	437946.82	3292754.97	данные отсутствуют	данные отсутствуют
1360	437946.82	3292754.97	данные отсутствуют	данные отсутствуют
1717	438313.96	3292831.12	данные отсутствуют	данные отсутствуют
1717	438313.96	3292831.12	данные отсутствуют	данные отсутствуют
1718	438316.33	3292835.32	данные отсутствуют	данные отсутствуют
1718	438316.33	3292835.32	данные отсутствуют	данные отсутствуют
1719	438315.98	3292835.52	данные отсутствуют	данные отсутствуют

Государственный регистратор		ФГИС ЕГРН
полное наименование должности	подпись	инициалы, фамилия

М.П.

Выписка из Единого государственного реестра недвижимости об объекте недвижимости  
Сведения о частях земельного участка

<b>Земельный участок</b>			
<small>(вид объекта недвижимости)</small>			
Лист № __ Раздела <b>4.2</b>	Всего листов раздела <b>4.2</b> : __	Всего разделов: __	Всего листов выписки: __
<b>16.09.2021 № 99/2021/417699451</b>			
Кадастровый номер:		<b>38:31:000000:40</b>	

Номер точки	Координаты, м		Описание закрепления на местности	Средняя квадратическая погрешность определения координат характерных точек границы части земельного участка, м
	X	Y		
1	2	3	4	5
1719	438315.98	3292835.52	данные отсутствуют	данные отсутствуют
1720	438313.62	3292831.32	данные отсутствуют	данные отсутствуют
1720	438313.62	3292831.32	данные отсутствуют	данные отсутствуют
1721	438279.66	3292836.34	данные отсутствуют	данные отсутствуют
1721	438279.66	3292836.34	данные отсутствуют	данные отсутствуют
1722	438284.01	3292836.61	данные отсутствуют	данные отсутствуют
1722	438284.01	3292836.61	данные отсутствуют	данные отсутствуют
1723	438283.99	3292837.01	данные отсутствуют	данные отсутствуют
1723	438283.99	3292837.01	данные отсутствуют	данные отсутствуют
1724	438279.64	3292836.74	данные отсутствуют	данные отсутствуют
1724	438279.64	3292836.74	данные отсутствуют	данные отсутствуют
1733	440861.8	3292933.9	данные отсутствуют	данные отсутствуют
1733	440861.8	3292933.9	данные отсутствуют	данные отсутствуют
1734	440858.63	3292934.85	данные отсутствуют	данные отсутствуют
1734	440858.63	3292934.85	данные отсутствуют	данные отсутствуют
1735	440858.51	3292934.47	данные отсутствуют	данные отсутствуют
1735	440858.51	3292934.47	данные отсутствуют	данные отсутствуют
Государственный регистратор				ФГИС ЕГРН
полное наименование должности			подпись	инициалы, фамилия

М.П.

Выписка из Единого государственного реестра недвижимости об объекте недвижимости  
Сведения о частях земельного участка

<b>Земельный участок</b>			
(вид объекта недвижимости)			
Лист № __ Раздела <b>4.2</b>	Всего листов раздела <b>4.2</b> : __	Всего разделов: __	Всего листов выписки: __
<b>16.09.2021 № 99/2021/417699451</b>			
Кадастровый номер:		<b>38:31:000000:40</b>	

Номер точки	Координаты, м		Описание закрепления на местности	Средняя квадратическая погрешность определения координат характерных точек границы части земельного участка, м
	X	Y		
1	2	3	4	5
1736	440861.68	3292933.52	данные отсутствуют	данные отсутствуют
1736	440861.68	3292933.52	данные отсутствуют	данные отсутствуют
1805	438000.54	3292753.91	данные отсутствуют	данные отсутствуют
1805	438000.54	3292753.91	данные отсутствуют	данные отсутствуют
1806	437996.91	3292759.44	данные отсутствуют	данные отсутствуют
1806	437996.91	3292759.44	данные отсутствуют	данные отсутствуют
1807	437996.58	3292759.23	данные отсутствуют	данные отсутствуют
1807	437996.58	3292759.23	данные отсутствуют	данные отсутствуют
1808	438000.21	3292753.69	данные отсутствуют	данные отсутствуют
1808	438000.21	3292753.69	данные отсутствуют	данные отсутствуют
1809	437909.71	3292718.67	данные отсутствуют	данные отсутствуют
1809	437909.71	3292718.67	данные отсутствуют	данные отсутствуют
1810	437909.07	3292724.44	данные отсутствуют	данные отсутствуют
1810	437909.07	3292724.44	данные отсутствуют	данные отсутствуют
1811	437908.67	3292724.39	данные отсутствуют	данные отсутствуют
1811	437908.67	3292724.39	данные отсутствуют	данные отсутствуют
1812	437909.31	3292718.63	данные отсутствуют	данные отсутствуют

Государственный регистратор		ФГИС ЕГРН
полное наименование должности	подпись	инициалы, фамилия

М.П.

Выписка из Единого государственного реестра недвижимости об объекте недвижимости  
**Сведения о частях земельного участка**

<b>Земельный участок</b>			
(вид объекта недвижимости)			
Лист № __ Раздела <b>4.2</b>	Всего листов раздела <b>4.2</b> : __	Всего разделов: __	Всего листов выписки: __
<b>16.09.2021 № 99/2021/417699451</b>			
Кадастровый номер:		<b>38:31:000000:40</b>	

Номер точки	Координаты, м		Описание закрепления на местности	Средняя квадратическая погрешность определения координат характерных точек границы части земельного участка, м
	X	Y		
1	2	3	4	5
1812	437909.31	3292718.63	данные отсутствуют	данные отсутствуют
1814	437884.3	3292694.39	данные отсутствуют	данные отсутствуют
1814	437884.3	3292694.39	данные отсутствуют	данные отсутствуют
1815	437884.21	3292694	данные отсутствуют	данные отсутствуют
1815	437884.21	3292694	данные отсутствуют	данные отсутствуют
1817	437725.5	3292683.19	данные отсутствуют	данные отсутствуют
1817	437725.5	3292683.19	данные отсутствуют	данные отсутствуют
1818	437731.4	3292680.2	данные отсутствуют	данные отсутствуют
1818	437731.4	3292680.2	данные отсутствуют	данные отсутствуют
1819	437731.58	3292680.55	данные отсутствуют	данные отсутствуют
1819	437731.58	3292680.55	данные отсутствуют	данные отсутствуют
1820	437725.69	3292683.54	данные отсутствуют	данные отсутствуют
1820	437725.69	3292683.54	данные отсутствуют	данные отсутствуют
1967	438015.56	3288697.17	данные отсутствуют	данные отсутствуют
1972	438050.76	3288668.73	данные отсутствуют	данные отсутствуют
1973	438048.61	3288664.44	данные отсутствуют	данные отсутствуют
1980	438555.89	3289187.51	данные отсутствуют	данные отсутствуют

Государственный регистратор		ФГИС ЕГРН
полное наименование должности	подпись	инициалы, фамилия

М.П.

Выписка из Единого государственного реестра недвижимости об объекте недвижимости  
Сведения о частях земельного участка

<b>Земельный участок</b>			
<small>(вид объекта недвижимости)</small>			
Лист № __ Раздела <b>4.2</b>	Всего листов раздела <b>4.2</b> : __	Всего разделов: __	Всего листов выписки: __
<b>16.09.2021 № 99/2021/417699451</b>			
Кадастровый номер:		<b>38:31:000000:40</b>	

Номер точки	Координаты, м		Описание закрепления на местности	Средняя квадратическая погрешность определения координат характерных точек границы части земельного участка, м
	X	Y		
1	2	3	4	5
1981	438547.04	3289188.03	данные отсутствуют	данные отсутствуют
1987	438012.59	3288694.05	данные отсутствуют	данные отсутствуют
1988	438010.95	3288695.46	данные отсутствуют	данные отсутствуют
1989	438013.68	3288698.88	данные отсутствуют	данные отсутствуют
1990	438052.29	3288668.04	данные отсутствуют	данные отсутствуют
1991	438049.21	3288664.18	данные отсутствуют	данные отсутствуют
1992	438554.84	3289183.75	данные отсутствуют	0.5
1993	438546.77	3289181.43	данные отсутствуют	данные отсутствуют
1994	438555.78	3289184.17	данные отсутствуют	данные отсутствуют
1995	437887.07	3292693.74	данные отсутствуют	данные отсутствуют
1995	437887.07	3292693.74	данные отсутствуют	данные отсутствуют
1996	437886.23	3292693.53	данные отсутствуют	данные отсутствуют
1996	437886.23	3292693.53	данные отсутствуют	данные отсутствуют

Государственный регистратор		ФГИС ЕГРН
полное наименование должности	подпись	инициалы, фамилия

М.П.



Выписка из Единого государственного реестра недвижимости об объекте недвижимости  
Сведения о частях земельного участка

<b>Земельный участок</b>				
<small>(вид объекта недвижимости)</small>				
Лист № __ Раздела <b>4.2</b>		Всего листов раздела <b>4.2</b> : __		Всего разделов: __
Всего листов выписки: __				
<b>16.09.2021 № 99/2021/417699451</b>				
Кадастровый номер:			<b>38:31:000000:40</b>	
Сведения о характерных точках границы части (частей) земельного участка				
Учетный номер части: 2				
Система координат: МСК-38, зона 3				
Зона №				
Номер точки	Координаты, м		Описание закрепления на местности	Средняя квадратическая погрешность определения координат характерных точек границы части земельного участка, м
	X	Y		
1	2	3	4	5
133	439204.61	3293372.54	данные отсутствуют	данные отсутствуют
133	439204.61	3293372.54	данные отсутствуют	данные отсутствуют
134	439203.67	3293372.18	данные отсутствуют	данные отсутствуют
134	439203.67	3293372.18	данные отсутствуют	данные отсутствуют
135	439204.03	3293371.24	данные отсутствуют	данные отсутствуют
135	439204.03	3293371.24	данные отсутствуют	данные отсутствуют
136	439204.97	3293371.6	данные отсутствуют	данные отсутствуют
136	439204.97	3293371.6	данные отсутствуют	данные отсутствуют
137	439138.14	3293335.93	данные отсутствуют	данные отсутствуют
137	439138.14	3293335.93	данные отсутствуют	данные отсутствуют
138	439137.21	3293335.56	данные отсутствуют	данные отсутствуют
138	439137.21	3293335.56	данные отсутствуют	данные отсутствуют
139	439137.58	3293334.63	данные отсутствуют	данные отсутствуют
139	439137.58	3293334.63	данные отсутствуют	данные отсутствуют
140	439138.51	3293335	данные отсутствуют	данные отсутствуют
140	439138.51	3293335	данные отсутствуют	данные отсутствуют
Государственный регистратор			ФГИС ЕГРН	
полное наименование должности			подпись	
			инициалы, фамилия	

М.П.

Выписка из Единого государственного реестра недвижимости об объекте недвижимости  
Сведения о частях земельного участка

<b>Земельный участок</b>			
<small>(вид объекта недвижимости)</small>			
Лист № __ Раздела <b>4.2</b>	Всего листов раздела <b>4.2</b> : __	Всего разделов: __	Всего листов выписки: __
<b>16.09.2021 № 99/2021/417699451</b>			
Кадастровый номер:		<b>38:31:000000:40</b>	

Номер точки	Координаты, м		Описание закрепления на местности	Средняя квадратическая погрешность определения координат характерных точек границы части земельного участка, м
	X	Y		
1	2	3	4	5
141	439169.25	3293351.44	данные отсутствуют	данные отсутствуют
141	439169.25	3293351.44	данные отсутствуют	данные отсутствуют
142	439168.37	3293350.96	данные отсутствуют	данные отсутствуют
142	439168.37	3293350.96	данные отсутствуют	данные отсутствуют
143	439168.85	3293350.08	данные отсутствуют	данные отсутствуют
143	439168.85	3293350.08	данные отсутствуют	данные отсутствуют
144	439169.73	3293350.56	данные отсутствуют	данные отсутствуют
144	439169.73	3293350.56	данные отсутствуют	данные отсутствуют
145	439246.13	3293380.81	данные отсутствуют	данные отсутствуют
145	439246.13	3293380.81	данные отсутствуют	данные отсутствуют
146	439245.15	3293380.57	данные отсутствуют	данные отсутствуют
146	439245.15	3293380.57	данные отсутствуют	данные отсутствуют
147	439245.39	3293379.59	данные отсутствуют	данные отсутствуют
147	439245.39	3293379.59	данные отсутствуют	данные отсутствуют
148	439246.37	3293379.83	данные отсутствуют	данные отсутствуют
148	439246.37	3293379.83	данные отсутствуют	данные отсутствуют
149	439285.5	3293392.47	данные отсутствуют	данные отсутствуют

Государственный регистратор		ФГИС ЕГРН
полное наименование должности	подпись	инициалы, фамилия

М.П.

Выписка из Единого государственного реестра недвижимости об объекте недвижимости  
Сведения о частях земельного участка

<b>Земельный участок</b>			
<small>(вид объекта недвижимости)</small>			
Лист № __ Раздела <b>4.2</b>	Всего листов раздела <b>4.2</b> : __	Всего разделов: __	Всего листов выписки: __
<b>16.09.2021 № 99/2021/417699451</b>			
Кадастровый номер:		<b>38:31:000000:40</b>	

Номер точки	Координаты, м		Описание закрепления на местности	Средняя квадратическая погрешность определения координат характерных точек границы части земельного участка, м
	X	Y		
1	2	3	4	5
149	439285.5	3293392.47	данные отсутствуют	данные отсутствуют
150	439284.54	3293392.17	данные отсутствуют	данные отсутствуют
150	439284.54	3293392.17	данные отсутствуют	данные отсутствуют
151	439284.84	3293391.21	данные отсутствуют	данные отсутствуют
151	439284.84	3293391.21	данные отсутствуют	данные отсутствуют
152	439285.8	3293391.51	данные отсутствуют	данные отсутствуют
152	439285.8	3293391.51	данные отсутствуют	данные отсутствуют
153	439317.14	3293402.1	данные отсутствуют	данные отсутствуют
153	439317.14	3293402.1	данные отсутствуют	данные отсутствуют
154	439318.03	3293402.55	данные отсутствуют	данные отсутствуют
154	439318.03	3293402.55	данные отсутствуют	данные отсутствуют
155	439317.57	3293403.44	данные отсутствуют	данные отсутствуют
155	439317.57	3293403.44	данные отсутствуют	данные отсутствуют
156	439316.68	3293402.99	данные отсутствуют	данные отсутствуют
156	439316.68	3293402.99	данные отсутствуют	данные отсутствуют
157	439337.43	3293370.62	данные отсутствуют	данные отсутствуют
157	439337.43	3293370.62	данные отсутствуют	данные отсутствуют
Государственный регистратор				ФГИС ЕГРН
полное наименование должности			подпись	инициалы, фамилия

М.П.

Выписка из Единого государственного реестра недвижимости об объекте недвижимости  
**Сведения о частях земельного участка**

<b>Земельный участок</b>			
(вид объекта недвижимости)			
Лист № __ Раздела <b>4.2</b>	Всего листов раздела <b>4.2</b> : __	Всего разделов: __	Всего листов выписки: __
<b>16.09.2021 № 99/2021/417699451</b>			
Кадастровый номер:		<b>38:31:000000:40</b>	

Номер точки	Координаты, м		Описание закрепления на местности	Средняя квадратическая погрешность определения координат характерных точек границы части земельного участка, м
	X	Y		
1	2	3	4	5
158	439336.56	3293371.13	данные отсутствуют	данные отсутствуют
158	439336.56	3293371.13	данные отсутствуют	данные отсутствуют
159	439336.05	3293370.26	данные отсутствуют	данные отсутствуют
159	439336.05	3293370.26	данные отсутствуют	данные отсутствуют
160	439336.92	3293369.75	данные отсутствуют	данные отсутствуют
160	439336.92	3293369.75	данные отсутствуют	данные отсутствуют
161	439335.83	3293387.13	данные отсутствуют	данные отсутствуют
161	439335.83	3293387.13	данные отсутствуют	данные отсутствуют
162	439336.38	3293387.97	данные отсутствуют	данные отсутствуют
162	439336.38	3293387.97	данные отсутствуют	данные отсутствуют
163	439335.53	3293388.51	данные отсутствуют	данные отсутствуют
163	439335.53	3293388.51	данные отсутствуют	данные отсутствуют
164	439334.99	3293387.67	данные отсутствуют	данные отсутствуют
164	439334.99	3293387.67	данные отсутствуют	данные отсутствуют
165	439354.66	3293416.18	данные отсутствуют	данные отсутствуют
165	439354.66	3293416.18	данные отсутствуют	данные отсутствуют
166	439355.21	3293417.02	данные отсутствуют	данные отсутствуют

Государственный регистратор		ФГИС ЕГРН
полное наименование должности	подпись	инициалы, фамилия

М.П.

Выписка из Единого государственного реестра недвижимости об объекте недвижимости  
Сведения о частях земельного участка

<b>Земельный участок</b>			
(вид объекта недвижимости)			
Лист № __ Раздела <b>4.2</b>	Всего листов раздела <b>4.2</b> : __	Всего разделов: __	Всего листов выписки: __
<b>16.09.2021 № 99/2021/417699451</b>			
Кадастровый номер:		<b>38:31:000000:40</b>	

Номер точки	Координаты, м		Описание закрепления на местности	Средняя квадратическая погрешность определения координат характерных точек границы части земельного участка, м
	X	Y		
1	2	3	4	5
166	439355.21	3293417.02	данные отсутствуют	данные отсутствуют
167	439354.36	3293417.56	данные отсутствуют	данные отсутствуют
167	439354.36	3293417.56	данные отсутствуют	данные отсутствуют
168	439353.82	3293416.72	данные отсутствуют	данные отсутствуют
168	439353.82	3293416.72	данные отсутствуют	данные отсутствуют
169	439035.8	3293288.32	данные отсутствуют	данные отсутствуют
169	439035.8	3293288.32	данные отсутствуют	данные отсутствуют
170	439035.4	3293289.23	данные отсутствуют	данные отсутствуют
170	439035.4	3293289.23	данные отсутствуют	данные отсутствуют
171	439034.48	3293288.82	данные отсутствуют	данные отсутствуют
171	439034.48	3293288.82	данные отсутствуют	данные отсутствуют
172	439034.89	3293287.91	данные отсутствуют	данные отсутствуют
172	439034.89	3293287.91	данные отсутствуют	данные отсутствуют
173	439078.02	3293307.09	данные отсутствуют	данные отсутствуют
173	439078.02	3293307.09	данные отсутствуют	данные отсутствуют
174	439077.58	3293307.99	данные отсутствуют	данные отсутствуют
174	439077.58	3293307.99	данные отсутствуют	данные отсутствуют

Государственный регистратор		ФГИС ЕГРН
полное наименование должности	подпись	инициалы, фамилия

М.П.

Выписка из Единого государственного реестра недвижимости об объекте недвижимости  
Сведения о частях земельного участка

<b>Земельный участок</b>			
(вид объекта недвижимости)			
Лист № __ Раздела <b>4.2</b>	Всего листов раздела <b>4.2</b> : __	Всего разделов: __	Всего листов выписки: __
<b>16.09.2021 № 99/2021/417699451</b>			
Кадастровый номер:		<b>38:31:000000:40</b>	

Номер точки	Координаты, м		Описание закрепления на местности	Средняя квадратическая погрешность определения координат характерных точек границы части земельного участка, м
	X	Y		
1	2	3	4	5
175	439076.68	3293307.53	данные отсутствуют	данные отсутствуют
175	439076.68	3293307.53	данные отсутствуют	данные отсутствуют
176	439077.13	3293306.64	данные отсутствуют	данные отсутствуют
176	439077.13	3293306.64	данные отсутствуют	данные отсутствуют
177	439113.52	3293328.24	данные отсутствуют	данные отсутствуют
177	439113.52	3293328.24	данные отсутствуют	данные отсутствуют
178	439112.6	3293327.84	данные отсутствуют	данные отсутствуют
178	439112.6	3293327.84	данные отсутствуют	данные отсутствуют
179	439113	3293326.92	данные отсутствуют	данные отсутствуют
179	439113	3293326.92	данные отсутствуют	данные отсутствуют
180	439113.92	3293327.32	данные отсутствуют	данные отсутствуют
180	439113.92	3293327.32	данные отсутствуют	данные отсутствуют
181	439110.79	3293359.5	данные отсутствуют	данные отсутствуют
181	439110.79	3293359.5	данные отсутствуют	данные отсутствуют
182	439110.69	3293360.5	данные отсутствуют	данные отсутствуют
182	439110.69	3293360.5	данные отсутствуют	данные отсутствуют
183	439109.69	3293360.4	данные отсутствуют	данные отсутствуют

Государственный регистратор		ФГИС ЕГРН
полное наименование должности	подпись	инициалы, фамилия

М.П.

Выписка из Единого государственного реестра недвижимости об объекте недвижимости  
Сведения о частях земельного участка

<b>Земельный участок</b>			
(вид объекта недвижимости)			
Лист № __ Раздела <b>4.2</b>	Всего листов раздела <b>4.2</b> : __	Всего разделов: __	Всего листов выписки: __
<b>16.09.2021 № 99/2021/417699451</b>			
Кадастровый номер:		<b>38:31:000000:40</b>	

Номер точки	Координаты, м		Описание закрепления на местности	Средняя квадратическая погрешность определения координат характерных точек границы части земельного участка, м
	X	Y		
1	2	3	4	5
183	439109.69	3293360.4	данные отсутствуют	данные отсутствуют
184	439109.79	3293359.4	данные отсутствуют	данные отсутствуют
184	439109.79	3293359.4	данные отсутствуют	данные отсутствуют
185	439138.49	3293380.54	данные отсутствуют	данные отсутствуют
185	439138.49	3293380.54	данные отсутствуют	данные отсутствуют
186	439139.2	3293381.25	данные отсутствуют	данные отсутствуют
186	439139.2	3293381.25	данные отсутствуют	данные отсутствуют
187	439138.49	3293381.96	данные отсутствуют	данные отсутствуют
187	439138.49	3293381.96	данные отсутствуют	данные отсутствуют
188	439137.78	3293381.25	данные отсутствуют	данные отсутствуют
188	439137.78	3293381.25	данные отсутствуют	данные отсутствуют
189	439170.03	3293395.53	данные отсутствуют	данные отсутствуют
189	439170.03	3293395.53	данные отсутствуют	данные отсутствуют
190	439170.83	3293396.13	данные отсутствуют	данные отсутствуют
190	439170.83	3293396.13	данные отсутствуют	данные отсутствуют
191	439170.23	3293396.93	данные отсутствуют	данные отсутствуют
191	439170.23	3293396.93	данные отсутствуют	данные отсутствуют

Государственный регистратор		ФГИС ЕГРН
полное наименование должности	подпись	инициалы, фамилия

М.П.

Выписка из Единого государственного реестра недвижимости об объекте недвижимости  
Сведения о частях земельного участка

<b>Земельный участок</b>			
(вид объекта недвижимости)			
Лист № __ Раздела <b>4.2</b>	Всего листов раздела <b>4.2</b> : __	Всего разделов: __	Всего листов выписки: __
<b>16.09.2021 № 99/2021/417699451</b>			
Кадастровый номер:		<b>38:31:000000:40</b>	

Номер точки	Координаты, м		Описание закрепления на местности	Средняя квадратическая погрешность определения координат характерных точек границы части земельного участка, м
	X	Y		
1	2	3	4	5
192	439169.43	3293396.33	данные отсутствуют	данные отсутствуют
192	439169.43	3293396.33	данные отсутствуют	данные отсутствуют
193	439188.05	3293415.8	данные отсутствуют	данные отсутствуют
193	439188.05	3293415.8	данные отсутствуют	данные отсутствуют
194	439188.72	3293416.55	данные отсутствуют	данные отсутствуют
194	439188.72	3293416.55	данные отсутствуют	данные отсутствуют
195	439187.97	3293417.22	данные отсутствуют	данные отсутствуют
195	439187.97	3293417.22	данные отсутствуют	данные отсутствуют
196	439187.3	3293416.47	данные отсутствуют	данные отсутствуют
196	439187.3	3293416.47	данные отсутствуют	данные отсутствуют
197	439342.36	3293425.55	данные отсутствуют	данные отсутствуют
197	439342.36	3293425.55	данные отсутствуют	данные отсутствуют
198	439342.53	3293426.54	данные отсутствуют	данные отсутствуют
198	439342.53	3293426.54	данные отсутствуют	данные отсутствуют
199	439341.54	3293426.71	данные отсутствуют	данные отсутствуют
199	439341.54	3293426.71	данные отсутствуют	данные отсутствуют
200	439341.37	3293425.72	данные отсутствуют	данные отсутствуют

Государственный регистратор		ФГИС ЕГРН
полное наименование должности	подпись	инициалы, фамилия

М.П.



Выписка из Единого государственного реестра недвижимости об объекте недвижимости  
**Сведения о частях земельного участка**

<b>Земельный участок</b>			
(вид объекта недвижимости)			
Лист № __ Раздела <b>4.2</b>	Всего листов раздела <b>4.2</b> : __	Всего разделов: __	Всего листов выписки: __
<b>16.09.2021 № 99/2021/417699451</b>			
Кадастровый номер:		<b>38:31:000000:40</b>	

Номер точки	Координаты, м		Описание закрепления на местности	Средняя квадратическая погрешность определения координат характерных точек границы части земельного участка, м
	X	Y		
1	2	3	4	5
200	439341.37	3293425.72	данные отсутствуют	данные отсутствуют
201	435757.24	3294178.14	данные отсутствуют	данные отсутствуют
201	435757.24	3294178.14	данные отсутствуют	данные отсутствуют
202	435758.18	3294177.78	данные отсутствуют	данные отсутствуют
202	435758.18	3294177.78	данные отсутствуют	данные отсутствуют
203	435758.54	3294178.72	данные отсутствуют	данные отсутствуют
203	435758.54	3294178.72	данные отсутствуют	данные отсутствуют
204	435757.6	3294179.08	данные отсутствуют	данные отсутствуют
204	435757.6	3294179.08	данные отсутствуют	данные отсутствуют
205	435795.05	3294165.04	данные отсутствуют	данные отсутствуют
205	435795.05	3294165.04	данные отсутствуют	данные отсутствуют
206	435795.36	3294165.99	данные отсутствуют	данные отсутствуют
206	435795.36	3294165.99	данные отсутствуют	данные отсутствуют
207	435794.41	3294166.3	данные отсутствуют	данные отсутствуют
207	435794.41	3294166.3	данные отсутствуют	данные отсутствуют
208	435794.1	3294165.35	данные отсутствуют	данные отсутствуют
208	435794.1	3294165.35	данные отсутствуют	данные отсутствуют

Государственный регистратор		ФГИС ЕГРН
полное наименование должности	подпись	инициалы, фамилия

М.П.

Выписка из Единого государственного реестра недвижимости об объекте недвижимости  
Сведения о частях земельного участка

<b>Земельный участок</b>			
(вид объекта недвижимости)			
Лист № __ Раздела <b>4.2</b>	Всего листов раздела <b>4.2</b> : __	Всего разделов: __	Всего листов выписки: __
<b>16.09.2021 № 99/2021/417699451</b>			
Кадастровый номер:		<b>38:31:000000:40</b>	

Номер точки	Координаты, м		Описание закрепления на местности	Средняя квадратическая погрешность определения координат характерных точек границы части земельного участка, м
	X	Y		
1	2	3	4	5
209	435832.42	3294174.12	данные отсутствуют	данные отсутствуют
209	435832.42	3294174.12	данные отсутствуют	данные отсутствуют
210	435831.97	3294175.02	данные отсутствуют	данные отсутствуют
210	435831.97	3294175.02	данные отсутствуют	данные отсутствуют
211	435831.08	3294174.56	данные отсутствуют	данные отсутствуют
211	435831.08	3294174.56	данные отсутствуют	данные отсутствуют
212	435831.53	3294173.67	данные отсутствуют	данные отсутствуют
212	435831.53	3294173.67	данные отсутствуют	данные отсутствуют
213	435844.53	3294148.96	данные отсутствуют	данные отсутствуют
213	435844.53	3294148.96	данные отсутствуют	данные отсутствуют
214	435844.95	3294149.87	данные отсутствуют	данные отсутствуют
214	435844.95	3294149.87	данные отсутствуют	данные отсутствуют
215	435844.03	3294150.28	данные отсутствуют	данные отсутствуют
215	435844.03	3294150.28	данные отсутствуют	данные отсутствуют
216	435843.62	3294149.37	данные отсутствуют	данные отсутствуют
216	435843.62	3294149.37	данные отсутствуют	данные отсутствуют
217	435888.22	3294123.72	данные отсутствуют	данные отсутствуют

Государственный регистратор		ФГИС ЕГРН
полное наименование должности	подпись	инициалы, фамилия

М.П.

Выписка из Единого государственного реестра недвижимости об объекте недвижимости  
Сведения о частях земельного участка

<b>Земельный участок</b>			
(вид объекта недвижимости)			
Лист № __ Раздела <b>4.2</b>	Всего листов раздела <b>4.2</b> : __	Всего разделов: __	Всего листов выписки: __
<b>16.09.2021 № 99/2021/417699451</b>			
Кадастровый номер:		<b>38:31:000000:40</b>	

Номер точки	Координаты, м		Описание закрепления на местности	Средняя квадратическая погрешность определения координат характерных точек границы части земельного участка, м
	X	Y		
1	2	3	4	5
217	435888.22	3294123.72	данные отсутствуют	данные отсутствуют
218	435889.09	3294123.21	данные отсутствуют	данные отсутствуют
218	435889.09	3294123.21	данные отсутствуют	данные отсутствуют
219	435889.6	3294124.08	данные отсутствуют	данные отсутствуют
219	435889.6	3294124.08	данные отсутствуют	данные отсутствуют
220	435888.73	3294124.59	данные отсутствуют	данные отсутствуют
220	435888.73	3294124.59	данные отсутствуют	данные отсутствуют
221	435929.38	3294098.71	данные отсутствуют	данные отсутствуют
221	435929.38	3294098.71	данные отсутствуют	данные отсутствуют
222	435930.25	3294098.2	данные отсутствуют	данные отсутствуют
222	435930.25	3294098.2	данные отсутствуют	данные отсутствуют
223	435930.76	3294099.07	данные отсутствуют	данные отсутствуют
223	435930.76	3294099.07	данные отсутствуют	данные отсутствуют
224	435929.89	3294099.58	данные отсутствуют	данные отсутствуют
224	435929.89	3294099.58	данные отсутствуют	данные отсутствуют
225	435978.63	3294071.02	данные отсутствуют	данные отсутствуют
225	435978.63	3294071.02	данные отсутствуют	данные отсутствуют
Государственный регистратор				ФГИС ЕГРН
полное наименование должности			подпись	инициалы, фамилия

М.П.

Выписка из Единого государственного реестра недвижимости об объекте недвижимости  
Сведения о частях земельного участка

<b>Земельный участок</b>			
(вид объекта недвижимости)			
Лист № __ Раздела <b>4.2</b>	Всего листов раздела <b>4.2</b> : __	Всего разделов: __	Всего листов выписки: __
<b>16.09.2021 № 99/2021/417699451</b>			
Кадастровый номер:		<b>38:31:000000:40</b>	

Номер точки	Координаты, м		Описание закрепления на местности	Средняя квадратическая погрешность определения координат характерных точек границы части земельного участка, м
	X	Y		
1	2	3	4	5
226	435979.23	3294071.82	данные отсутствуют	данные отсутствуют
226	435979.23	3294071.82	данные отсутствуют	данные отсутствуют
227	435978.43	3294072.42	данные отсутствуют	данные отсутствуют
227	435978.43	3294072.42	данные отсутствуют	данные отсутствуют
228	435977.83	3294071.62	данные отсутствуют	данные отсутствуют
228	435977.83	3294071.62	данные отсутствуют	данные отсутствуют
229	436009.61	3294040.61	данные отсутствуют	данные отсутствуют
229	436009.61	3294040.61	данные отсутствуют	данные отсутствуют
230	436010.33	3294039.91	данные отсутствуют	данные отсутствуют
230	436010.33	3294039.91	данные отсутствуют	данные отсутствуют
231	436011.03	3294040.63	данные отсутствуют	данные отсутствуют
231	436011.03	3294040.63	данные отсутствуют	данные отсутствуют
232	436010.31	3294041.33	данные отсутствуют	данные отсутствуют
232	436010.31	3294041.33	данные отсутствуют	данные отсутствуют
233	436043.89	3294007.31	данные отсутствуют	данные отсутствуют
233	436043.89	3294007.31	данные отсутствуют	данные отсутствуют
234	436044.64	3294006.64	данные отсутствуют	данные отсутствуют

Государственный регистратор		ФГИС ЕГРН
полное наименование должности	подпись	инициалы, фамилия

М.П.

Выписка из Единого государственного реестра недвижимости об объекте недвижимости  
Сведения о частях земельного участка

<b>Земельный участок</b>			
(вид объекта недвижимости)			
Лист № __ Раздела <b>4.2</b>	Всего листов раздела <b>4.2</b> : __	Всего разделов: __	Всего листов выписки: __
<b>16.09.2021 № 99/2021/417699451</b>			
Кадастровый номер:		<b>38:31:000000:40</b>	

Номер точки	Координаты, м		Описание закрепления на местности	Средняя квадратическая погрешность определения координат характерных точек границы части земельного участка, м
	X	Y		
1	2	3	4	5
234	436044.64	3294006.64	данные отсутствуют	данные отсутствуют
235	436045.31	3294007.39	данные отсутствуют	данные отсутствуют
235	436045.31	3294007.39	данные отсутствуют	данные отсутствуют
236	436044.56	3294008.06	данные отсутствуют	данные отсутствуют
236	436044.56	3294008.06	данные отсутствуют	данные отсутствуют
237	436082.23	3293974.94	данные отсутствуют	данные отсутствуют
237	436082.23	3293974.94	данные отсутствуют	данные отсутствуют
238	436083.03	3293974.34	данные отсутствуют	данные отсутствуют
238	436083.03	3293974.34	данные отсутствуют	данные отсутствуют
239	436083.63	3293975.14	данные отсутствуют	данные отсутствуют
239	436083.63	3293975.14	данные отсутствуют	данные отсутствуют
240	436082.83	3293975.74	данные отсутствуют	данные отсутствуют
240	436082.83	3293975.74	данные отсутствуют	данные отсутствуют
241	436123.11	3293947.77	данные отсутствуют	данные отсутствуют
241	436123.11	3293947.77	данные отсутствуют	данные отсутствуют
242	436123.94	3293947.2	данные отсутствуют	данные отсутствуют
242	436123.94	3293947.2	данные отсутствуют	данные отсутствуют
Государственный регистратор				ФГИС ЕГРН
полное наименование должности			подпись	инициалы, фамилия

М.П.

Выписка из Единого государственного реестра недвижимости об объекте недвижимости  
Сведения о частях земельного участка

<b>Земельный участок</b>			
<small>(вид объекта недвижимости)</small>			
Лист № ___ Раздела <b>4.2</b>	Всего листов раздела <b>4.2</b> : ___	Всего разделов: ___	Всего листов выписки: ___
<b>16.09.2021 № 99/2021/417699451</b>			
Кадастровый номер:		<b>38:31:000000:40</b>	

Номер точки	Координаты, м		Описание закрепления на местности	Средняя квадратическая погрешность определения координат характерных точек границы части земельного участка, м
	X	Y		
1	2	3	4	5
243	436124.51	3293948.03	данные отсутствуют	данные отсутствуют
243	436124.51	3293948.03	данные отсутствуют	данные отсутствуют
244	436123.68	3293948.6	данные отсутствуют	данные отсутствуют
244	436123.68	3293948.6	данные отсутствуют	данные отсутствуют
245	436165.64	3293918.15	данные отсутствуют	данные отсутствуют
245	436165.64	3293918.15	данные отсутствуют	данные отсутствуют
246	436166.46	3293917.57	данные отсутствуют	данные отсутствуют
246	436166.46	3293917.57	данные отсутствуют	данные отсутствуют
247	436167.04	3293918.39	данные отсутствуют	данные отсутствуют
247	436167.04	3293918.39	данные отсутствуют	данные отсутствуют
248	436166.22	3293918.97	данные отсутствуют	данные отсутствуют
248	436166.22	3293918.97	данные отсутствуют	данные отсутствуют
249	436208.46	3293887.37	данные отсутствуют	данные отсутствуют
249	436208.46	3293887.37	данные отсутствуют	данные отсутствуют
250	436209.01	3293888.21	данные отсутствуют	данные отсутствуют
250	436209.01	3293888.21	данные отсутствуют	данные отсутствуют
251	436208.16	3293888.75	данные отсутствуют	данные отсутствуют

Государственный регистратор		ФГИС ЕГРН
полное наименование должности	подпись	инициалы, фамилия

М.П.

Выписка из Единого государственного реестра недвижимости об объекте недвижимости  
Сведения о частях земельного участка

<b>Земельный участок</b>			
<small>(вид объекта недвижимости)</small>			
Лист № __ Раздела <b>4.2</b>	Всего листов раздела <b>4.2</b> : __	Всего разделов: __	Всего листов выписки: __
<b>16.09.2021 № 99/2021/417699451</b>			
Кадастровый номер:		<b>38:31:000000:40</b>	

Номер точки	Координаты, м		Описание закрепления на местности	Средняя квадратическая погрешность определения координат характерных точек границы части земельного участка, м
	X	Y		
1	2	3	4	5
251	436208.16	3293888.75	данные отсутствуют	данные отсутствуют
252	436207.62	3293887.91	данные отсутствуют	данные отсутствуют
252	436207.62	3293887.91	данные отсутствуют	данные отсутствуют
253	436251.45	3293862.35	данные отсутствуют	данные отсутствуют
253	436251.45	3293862.35	данные отсутствуют	данные отсутствуют
254	436252.32	3293861.84	данные отсутствуют	данные отсутствуют
254	436252.32	3293861.84	данные отсутствуют	данные отсутствуют
255	436252.83	3293862.71	данные отсутствуют	данные отсутствуют
255	436252.83	3293862.71	данные отсутствуют	данные отсутствуют
256	436251.96	3293863.22	данные отсутствуют	данные отсутствуют
256	436251.96	3293863.22	данные отсутствуют	данные отсутствуют
257	435724.69	3294191.36	данные отсутствуют	данные отсутствуют
257	435724.69	3294191.36	данные отсутствуют	данные отсутствуют
258	435725.64	3294191.03	данные отсутствуют	данные отсутствуют
258	435725.64	3294191.03	данные отсутствуют	данные отсутствуют
259	435725.97	3294191.98	данные отсутствуют	данные отсутствуют
259	435725.97	3294191.98	данные отсутствуют	данные отсутствуют

Государственный регистратор		ФГИС ЕГРН
полное наименование должности	подпись	инициалы, фамилия

М.П.

Выписка из Единого государственного реестра недвижимости об объекте недвижимости  
Сведения о частях земельного участка

<b>Земельный участок</b>			
(вид объекта недвижимости)			
Лист № ___ Раздела <b>4.2</b>	Всего листов раздела <b>4.2</b> : ___	Всего разделов: ___	Всего листов выписки: ___
<b>16.09.2021 № 99/2021/417699451</b>			
Кадастровый номер:		<b>38:31:000000:40</b>	

Номер точки	Координаты, м		Описание закрепления на местности	Средняя квадратическая погрешность определения координат характерных точек границы части земельного участка, м
	X	Y		
1	2	3	4	5
260	435725.02	3294192.31	данные отсутствуют	данные отсутствуют
260	435725.02	3294192.31	данные отсутствуют	данные отсутствуют
745	438129.69	3292787.67	данные отсутствуют	данные отсутствуют
745	438129.69	3292787.67	данные отсутствуют	данные отсутствуют
746	438129.28	3292788.59	данные отсутствуют	данные отсутствуют
746	438129.28	3292788.59	данные отсутствуют	данные отсутствуют
747	438128.37	3292788.18	данные отсутствуют	данные отсутствуют
747	438128.37	3292788.18	данные отсутствуют	данные отсутствуют
748	438128.77	3292787.27	данные отсутствуют	данные отсутствуют
748	438128.77	3292787.27	данные отсутствуют	данные отсутствуют
749	438120.78	3292808.6	данные отсутствуют	данные отсутствуют
749	438120.78	3292808.6	данные отсутствуют	данные отсутствуют
750	438120.39	3292809.52	данные отсутствуют	данные отсутствуют
750	438120.39	3292809.52	данные отсутствуют	данные отсутствуют
751	438119.47	3292809.13	данные отсутствуют	данные отсутствуют
751	438119.47	3292809.13	данные отсутствуют	данные отсутствуют
752	438119.86	3292808.21	данные отсутствуют	данные отсутствуют

Государственный регистратор		ФГИС ЕГРН
полное наименование должности	подпись	инициалы, фамилия

М.П.



Выписка из Единого государственного реестра недвижимости об объекте недвижимости  
**Сведения о частях земельного участка**

<b>Земельный участок</b>			
(вид объекта недвижимости)			
Лист № __ Раздела <b>4.2</b>	Всего листов раздела <b>4.2</b> : __	Всего разделов: __	Всего листов выписки: __
<b>16.09.2021 № 99/2021/417699451</b>			
Кадастровый номер:		<b>38:31:000000:40</b>	

Номер точки	Координаты, м		Описание закрепления на местности	Средняя квадратическая погрешность определения координат характерных точек границы части земельного участка, м
	X	Y		
1	2	3	4	5
752	438119.86	3292808.21	данные отсутствуют	данные отсутствуют
813	441086.36	3292900.62	данные отсутствуют	данные отсутствуют
813	441086.36	3292900.62	данные отсутствуют	данные отсутствуют
814	441085.44	3292901.04	данные отсутствуют	данные отсутствуют
814	441085.44	3292901.04	данные отсутствуют	данные отсутствуют
815	441085.02	3292900.12	данные отсутствуют	данные отсутствуют
815	441085.02	3292900.12	данные отсутствуют	данные отсутствуют
816	441085.94	3292899.7	данные отсутствуют	данные отсутствуют
816	441085.94	3292899.7	данные отсутствуют	данные отсутствуют
817	441061.86	3292925.8	данные отсутствуют	данные отсутствуют
817	441061.86	3292925.8	данные отсутствуют	данные отсутствуют
818	441061.1	3292926.46	данные отсутствуют	данные отсутствуют
818	441061.1	3292926.46	данные отсутствуют	данные отсутствуют
819	441060.44	3292925.7	данные отсутствуют	данные отсутствуют
819	441060.44	3292925.7	данные отсутствуют	данные отсутствуют
820	441061.2	3292925.04	данные отсутствуют	данные отсутствуют
820	441061.2	3292925.04	данные отсутствуют	данные отсутствуют

Государственный регистратор		ФГИС ЕГРН
полное наименование должности	подпись	инициалы, фамилия

М.П.

Выписка из Единого государственного реестра недвижимости об объекте недвижимости  
**Сведения о частях земельного участка**

<b>Земельный участок</b>			
(вид объекта недвижимости)			
Лист № ___ Раздела <b>4.2</b>	Всего листов раздела <b>4.2</b> : ___	Всего разделов: ___	Всего листов выписки: ___
<b>16.09.2021 № 99/2021/417699451</b>			
Кадастровый номер:		<b>38:31:000000:40</b>	

Номер точки	Координаты, м		Описание закрепления на местности	Средняя квадратическая погрешность определения координат характерных точек границы части земельного участка, м
	X	Y		
1	2	3	4	5
821	441036.2	3292944.23	данные отсутствуют	данные отсутствуют
821	441036.2	3292944.23	данные отсутствуют	данные отсутствуют
822	441035.3	3292944.67	данные отсутствуют	данные отсутствуют
822	441035.3	3292944.67	данные отсутствуют	данные отсутствуют
823	441034.86	3292943.77	данные отсутствуют	данные отсутствуют
823	441034.86	3292943.77	данные отсутствуют	данные отсутствуют
824	441035.76	3292943.33	данные отсутствуют	данные отсутствуют
824	441035.76	3292943.33	данные отсутствуют	данные отсутствуют
825	441003.91	3292954.39	данные отсутствуют	данные отсутствуют
825	441003.91	3292954.39	данные отсутствуют	данные отсутствуют
826	441002.92	3292954.54	данные отсутствуют	данные отсутствуют
826	441002.92	3292954.54	данные отсутствуют	данные отсутствуют
827	441002.77	3292953.55	данные отсутствуют	данные отсутствуют
827	441002.77	3292953.55	данные отсутствуют	данные отсутствуют
828	441003.76	3292953.4	данные отсутствуют	данные отсутствуют
828	441003.76	3292953.4	данные отсутствуют	данные отсутствуют
829	440978.6	3292954.15	данные отсутствуют	данные отсутствуют

Государственный регистратор		ФГИС ЕГРН
полное наименование должности	подпись	инициалы, фамилия

М.П.

Выписка из Единого государственного реестра недвижимости об объекте недвижимости  
Сведения о частях земельного участка

<b>Земельный участок</b>			
<small>(вид объекта недвижимости)</small>			
Лист № __ Раздела <b>4.2</b>	Всего листов раздела <b>4.2</b> : __	Всего разделов: __	Всего листов выписки: __
<b>16.09.2021 № 99/2021/417699451</b>			
Кадастровый номер:		<b>38:31:000000:40</b>	

Номер точки	Координаты, м		Описание закрепления на местности	Средняя квадратическая погрешность определения координат характерных точек границы части земельного участка, м
	X	Y		
1	2	3	4	5
829	440978.6	3292954.15	данные отсутствуют	данные отсутствуют
830	440977.6	3292954.13	данные отсутствуют	данные отсутствуют
830	440977.6	3292954.13	данные отсутствуют	данные отсутствуют
831	440977.62	3292953.13	данные отсутствуют	данные отсутствуют
831	440977.62	3292953.13	данные отсутствуют	данные отсутствуют
832	440978.62	3292953.15	данные отсутствуют	данные отсутствуют
832	440978.62	3292953.15	данные отсутствуют	данные отсутствуют
833	440944.76	3292952.97	данные отсутствуют	данные отсутствуют
833	440944.76	3292952.97	данные отсутствуют	данные отсутствуют
834	440943.76	3292952.93	данные отсутствуют	данные отсутствуют
834	440943.76	3292952.93	данные отсутствуют	данные отсутствуют
835	440943.8	3292951.93	данные отсутствуют	данные отсутствуют
835	440943.8	3292951.93	данные отсутствуют	данные отсутствуют
836	440944.8	3292951.97	данные отсутствуют	данные отсутствуют
836	440944.8	3292951.97	данные отсутствуют	данные отсутствуют
837	440921.86	3292951.63	данные отсутствуют	данные отсутствуют
837	440921.86	3292951.63	данные отсутствуют	данные отсутствуют

Государственный регистратор		ФГИС ЕГРН
полное наименование должности	подпись	инициалы, фамилия

М.П.

Выписка из Единого государственного реестра недвижимости об объекте недвижимости  
Сведения о частях земельного участка

<b>Земельный участок</b>			
(вид объекта недвижимости)			
Лист № __ Раздела <b>4.2</b>	Всего листов раздела <b>4.2</b> : __	Всего разделов: __	Всего листов выписки: __
<b>16.09.2021 № 99/2021/417699451</b>			
Кадастровый номер:		<b>38:31:000000:40</b>	

Номер точки	Координаты, м		Описание закрепления на местности	Средняя квадратическая погрешность определения координат характерных точек границы части земельного участка, м
	X	Y		
1	2	3	4	5
838	440920.86	3292951.61	данные отсутствуют	данные отсутствуют
838	440920.86	3292951.61	данные отсутствуют	данные отсутствуют
839	440920.88	3292950.61	данные отсутствуют	данные отсутствуют
839	440920.88	3292950.61	данные отсутствуют	данные отсутствуют
840	440921.88	3292950.63	данные отсутствуют	данные отсутствуют
840	440921.88	3292950.63	данные отсутствуют	данные отсутствуют
841	440878.96	3292951.62	данные отсутствуют	данные отсутствуют
841	440878.96	3292951.62	данные отсутствуют	данные отсутствуют
842	440878.62	3292952.56	данные отсутствуют	данные отсутствуют
842	440878.62	3292952.56	данные отсутствуют	данные отсутствуют
843	440877.68	3292952.22	данные отсутствуют	данные отсутствуют
843	440877.68	3292952.22	данные отсутствуют	данные отсутствуют
844	440878.02	3292951.28	данные отсутствуют	данные отсутствуют
844	440878.02	3292951.28	данные отсутствуют	данные отсутствуют
845	440842.21	3292912.04	данные отсутствуют	данные отсутствуют
845	440842.21	3292912.04	данные отсутствуют	данные отсутствуют
846	440841.45	3292911.38	данные отсутствуют	данные отсутствуют
Государственный регистратор				ФГИС ЕГРН
полное наименование должности			подпись	инициалы, фамилия

М.П.

Выписка из Единого государственного реестра недвижимости об объекте недвижимости  
Сведения о частях земельного участка

<b>Земельный участок</b>			
(вид объекта недвижимости)			
Лист № __ Раздела <b>4.2</b>	Всего листов раздела <b>4.2</b> : __	Всего разделов: __	Всего листов выписки: __
<b>16.09.2021 № 99/2021/417699451</b>			
Кадастровый номер:		<b>38:31:000000:40</b>	

Номер точки	Координаты, м		Описание закрепления на местности	Средняя квадратическая погрешность определения координат характерных точек границы части земельного участка, м
	X	Y		
1	2	3	4	5
846	440841.45	3292911.38	данные отсутствуют	данные отсутствуют
847	440842.11	3292910.62	данные отсутствуют	данные отсутствуют
847	440842.11	3292910.62	данные отсутствуют	данные отсутствуют
848	440842.87	3292911.28	данные отсутствуют	данные отсутствуют
848	440842.87	3292911.28	данные отсутствуют	данные отсутствуют
849	440835.28	3292929.32	данные отсутствуют	данные отсутствуют
849	440835.28	3292929.32	данные отсутствуют	данные отсутствуют
850	440834.28	3292929.24	данные отсутствуют	данные отсутствуют
850	440834.28	3292929.24	данные отсутствуют	данные отсутствуют
851	440834.36	3292928.24	данные отсутствуют	данные отсутствуют
851	440834.36	3292928.24	данные отсутствуют	данные отсутствуют
852	440835.36	3292928.32	данные отсутствуют	данные отсутствуют
852	440835.36	3292928.32	данные отсутствуют	данные отсутствуют
853	440816.41	3292929.95	данные отсутствуют	данные отсутствуют
853	440816.41	3292929.95	данные отсутствуют	данные отсутствуют
854	440816.51	3292930.96	данные отсутствуют	данные отсутствуют
854	440816.51	3292930.96	данные отсутствуют	данные отсутствуют

Государственный регистратор		ФГИС ЕГРН
полное наименование должности	подпись	инициалы, фамилия

М.П.

Выписка из Единого государственного реестра недвижимости об объекте недвижимости  
Сведения о частях земельного участка

<b>Земельный участок</b>			
(вид объекта недвижимости)			
Лист № __ Раздела <b>4.2</b>	Всего листов раздела <b>4.2</b> : __	Всего разделов: __	Всего листов выписки: __
<b>16.09.2021 № 99/2021/417699451</b>			
Кадастровый номер:		<b>38:31:000000:40</b>	

Номер точки	Координаты, м		Описание закрепления на местности	Средняя квадратическая погрешность определения координат характерных точек границы части земельного участка, м
	X	Y		
1	2	3	4	5
855	440815.51	3292931.03	данные отсутствуют	данные отсутствуют
855	440815.51	3292931.03	данные отсутствуют	данные отсутствуют
856	440815.42	3292930.04	данные отсутствуют	данные отсутствуют
856	440815.42	3292930.04	данные отсутствуют	данные отсутствуют
857	440704.31	3292871.6	данные отсутствуют	данные отсутствуют
857	440704.31	3292871.6	данные отсутствуют	данные отсутствуют
858	440703.31	3292871.7	данные отсутствуют	данные отсутствуют
858	440703.31	3292871.7	данные отсутствуют	данные отсутствуют
859	440703.21	3292870.7	данные отсутствуют	данные отсутствуют
859	440703.21	3292870.7	данные отсутствуют	данные отсутствуют
860	440704.21	3292870.6	данные отсутствуют	данные отсутствуют
860	440704.21	3292870.6	данные отсутствуют	данные отсутствуют
861	440669.66	3292876.65	данные отсутствуют	данные отсутствуют
861	440669.66	3292876.65	данные отсутствуют	данные отсутствуют
862	440668.75	3292876.23	данные отсутствуют	данные отсутствуют
862	440668.75	3292876.23	данные отсутствуют	данные отсутствуют
863	440669.17	3292875.32	данные отсутствуют	данные отсутствуют

Государственный регистратор		ФГИС ЕГРН
полное наименование должности	подпись	инициалы, фамилия

М.П.

Выписка из Единого государственного реестра недвижимости об объекте недвижимости  
Сведения о частях земельного участка

<b>Земельный участок</b>			
(вид объекта недвижимости)			
Лист № __ Раздела <b>4.2</b>	Всего листов раздела <b>4.2</b> : __	Всего разделов: __	Всего листов выписки: __
<b>16.09.2021 № 99/2021/417699451</b>			
Кадастровый номер:		<b>38:31:000000:40</b>	

Номер точки	Координаты, м		Описание закрепления на местности	Средняя квадратическая погрешность определения координат характерных точек границы части земельного участка, м
	X	Y		
1	2	3	4	5
863	440669.17	3292875.32	данные отсутствуют	данные отсутствуют
864	440670.08	3292875.74	данные отсутствуют	данные отсутствуют
864	440670.08	3292875.74	данные отсутствуют	данные отсутствуют
865	440626.18	3292885.2	данные отсутствуют	данные отсутствуют
865	440626.18	3292885.2	данные отсутствуют	данные отсутствуют
866	440625.2	3292885.4	данные отсутствуют	данные отсутствуют
866	440625.2	3292885.4	данные отсутствуют	данные отсутствуют
867	440625	3292884.42	данные отсутствуют	данные отсутствуют
867	440625	3292884.42	данные отсутствуют	данные отсутствуют
868	440625.98	3292884.22	данные отсутствуют	данные отсутствуют
868	440625.98	3292884.22	данные отсутствуют	данные отсутствуют
869	440761.85	3292868.66	данные отсутствуют	данные отсутствуют
869	440761.85	3292868.66	данные отсутствуют	данные отсутствуют
870	440760.87	3292868.44	данные отсутствуют	данные отсутствуют
870	440760.87	3292868.44	данные отсутствуют	данные отсутствуют
871	440761.09	3292867.46	данные отсутствуют	данные отсутствуют
871	440761.09	3292867.46	данные отсутствуют	данные отсутствуют

Государственный регистратор		ФГИС ЕГРН
полное наименование должности	подпись	инициалы, фамилия

М.П.

Выписка из Единого государственного реестра недвижимости об объекте недвижимости  
Сведения о частях земельного участка

<b>Земельный участок</b>			
(вид объекта недвижимости)			
Лист № __ Раздела <b>4.2</b>	Всего листов раздела <b>4.2</b> : __	Всего разделов: __	Всего листов выписки: __
<b>16.09.2021 № 99/2021/417699451</b>			
Кадастровый номер:		<b>38:31:000000:40</b>	

Номер точки	Координаты, м		Описание закрепления на местности	Средняя квадратическая погрешность определения координат характерных точек границы части земельного участка, м
	X	Y		
1	2	3	4	5
872	440762.07	3292867.68	данные отсутствуют	данные отсутствуют
872	440762.07	3292867.68	данные отсутствуют	данные отсутствуют
873	440729.72	3292870.45	данные отсутствуют	данные отсутствуют
873	440729.72	3292870.45	данные отсутствуют	данные отсутствуют
874	440728.84	3292869.97	данные отсутствуют	данные отсутствуют
874	440728.84	3292869.97	данные отсутствуют	данные отсутствуют
875	440729.32	3292869.09	данные отсутствуют	данные отсутствуют
875	440729.32	3292869.09	данные отсутствуют	данные отсутствуют
876	440730.2	3292869.57	данные отсутствуют	данные отсутствуют
876	440730.2	3292869.57	данные отсутствуют	данные отсутствуют
877	440749.12	3292881.07	данные отсутствуют	данные отсутствуют
877	440749.12	3292881.07	данные отсутствуют	данные отсутствуют
878	440748.49	3292880.28	данные отсутствуют	данные отсутствуют
878	440748.49	3292880.28	данные отсутствуют	данные отсутствуют
879	440749.28	3292879.65	данные отсутствуют	данные отсутствуют
879	440749.28	3292879.65	данные отсутствуют	данные отсутствуют
880	440749.91	3292880.44	данные отсутствуют	данные отсутствуют

Государственный регистратор		ФГИС ЕГРН
полное наименование должности	подпись	инициалы, фамилия

М.П.



Выписка из Единого государственного реестра недвижимости об объекте недвижимости  
Сведения о частях земельного участка

<b>Земельный участок</b>			
(вид объекта недвижимости)			
Лист № __ Раздела <b>4.2</b>	Всего листов раздела <b>4.2</b> : __	Всего разделов: __	Всего листов выписки: __
<b>16.09.2021 № 99/2021/417699451</b>			
Кадастровый номер:		<b>38:31:000000:40</b>	

Номер точки	Координаты, м		Описание закрепления на местности	Средняя квадратическая погрешность определения координат характерных точек границы части земельного участка, м
	X	Y		
1	2	3	4	5
880	440749.91	3292880.44	данные отсутствуют	данные отсутствуют
881	440754.33	3292900.45	данные отсутствуют	данные отсутствуют
881	440754.33	3292900.45	данные отсутствуют	данные отсутствуют
882	440754.16	3292899.46	данные отсутствуют	данные отсутствуют
882	440754.16	3292899.46	данные отсутствуют	данные отсутствуют
883	440755.15	3292899.29	данные отсутствуют	данные отсутствуют
883	440755.15	3292899.29	данные отсутствуют	данные отсутствуют
884	440755.32	3292900.28	данные отсутствуют	данные отсутствуют
884	440755.32	3292900.28	данные отсутствуют	данные отсутствуют
885	440755.69	3292921.69	данные отсутствуют	данные отсутствуют
885	440755.69	3292921.69	данные отсутствуют	данные отсутствуют
886	440755.81	3292920.69	данные отсутствуют	данные отсутствуют
886	440755.81	3292920.69	данные отсутствуют	данные отсутствуют
887	440756.81	3292920.81	данные отсутствуют	данные отсутствуют
887	440756.81	3292920.81	данные отсутствуют	данные отсутствуют
888	440756.69	3292921.81	данные отсутствуют	данные отсутствуют
888	440756.69	3292921.81	данные отсутствуют	данные отсутствуют

Государственный регистратор		ФГИС ЕГРН
полное наименование должности	подпись	инициалы, фамилия

М.П.

Выписка из Единого государственного реестра недвижимости об объекте недвижимости  
Сведения о частях земельного участка

<b>Земельный участок</b>			
(вид объекта недвижимости)			
Лист № __ Раздела <b>4.2</b>	Всего листов раздела <b>4.2</b> : __	Всего разделов: __	Всего листов выписки: __
<b>16.09.2021 № 99/2021/417699451</b>			
Кадастровый номер:		<b>38:31:000000:40</b>	

Номер точки	Координаты, м		Описание закрепления на местности	Средняя квадратическая погрешность определения координат характерных точек границы части земельного участка, м
	X	Y		
1	2	3	4	5
889	440749.91	3292939.91	данные отсутствуют	данные отсутствуют
889	440749.91	3292939.91	данные отсутствуют	данные отсутствуют
890	440750.21	3292938.95	данные отсутствуют	данные отсутствуют
890	440750.21	3292938.95	данные отсутствуют	данные отсутствуют
891	440751.17	3292939.25	данные отсутствуют	данные отсутствуют
891	440751.17	3292939.25	данные отсутствуют	данные отсутствуют
892	440750.87	3292940.21	данные отсутствуют	данные отсутствуют
892	440750.87	3292940.21	данные отсутствуют	данные отсутствуют
893	441724.94	3292781.99	данные отсутствуют	данные отсутствуют
893	441724.94	3292781.99	данные отсутствуют	данные отсутствуют
894	441723.94	3292781.99	данные отсутствуют	данные отсутствуют
894	441723.94	3292781.99	данные отсутствуют	данные отсутствуют
895	441723.94	3292780.99	данные отсутствуют	данные отсутствуют
895	441723.94	3292780.99	данные отсутствуют	данные отсутствуют
896	441724.94	3292780.99	данные отсутствуют	данные отсутствуют
896	441724.94	3292780.99	данные отсутствуют	данные отсутствуют
897	441794.33	3292784.89	данные отсутствуют	данные отсутствуют

Государственный регистратор		ФГИС ЕГРН
полное наименование должности	подпись	инициалы, фамилия

М.П.

Выписка из Единого государственного реестра недвижимости об объекте недвижимости  
**Сведения о частях земельного участка**

<b>Земельный участок</b>			
(вид объекта недвижимости)			
Лист № __ Раздела <b>4.2</b>	Всего листов раздела <b>4.2</b> : __	Всего разделов: __	Всего листов выписки: __
<b>16.09.2021 № 99/2021/417699451</b>			
Кадастровый номер:		<b>38:31:000000:40</b>	

Номер точки	Координаты, м		Описание закрепления на местности	Средняя квадратическая погрешность определения координат характерных точек границы части земельного участка, м
	X	Y		
1	2	3	4	5
897	441794.33	3292784.89	данные отсутствуют	данные отсутствуют
898	441793.33	3292784.85	данные отсутствуют	данные отсутствуют
898	441793.33	3292784.85	данные отсутствуют	данные отсутствуют
899	441793.37	3292783.85	данные отсутствуют	данные отсутствуют
899	441793.37	3292783.85	данные отсутствуют	данные отсутствуют
900	441794.37	3292783.89	данные отсутствуют	данные отсутствуют
900	441794.37	3292783.89	данные отсутствуют	данные отсутствуют
901	441855.18	3292787.69	данные отсутствуют	данные отсутствуют
901	441855.18	3292787.69	данные отсутствуют	данные отсутствуют
902	441854.18	3292787.67	данные отсутствуют	данные отсутствуют
902	441854.18	3292787.67	данные отсутствуют	данные отсутствуют
903	441854.2	3292786.67	данные отсутствуют	данные отсутствуют
903	441854.2	3292786.67	данные отсутствуют	данные отсутствуют
904	441855.2	3292786.69	данные отсутствуют	данные отсутствуют
904	441855.2	3292786.69	данные отсутствуют	данные отсутствуют
905	441684.75	3292783.4	данные отсутствуют	данные отсутствуют
905	441684.75	3292783.4	данные отсутствуют	данные отсутствуют
Государственный регистратор				ФГИС ЕГРН
полное наименование должности			подпись	инициалы, фамилия

М.П.

Выписка из Единого государственного реестра недвижимости об объекте недвижимости  
**Сведения о частях земельного участка**

<b>Земельный участок</b>			
<small>(вид объекта недвижимости)</small>			
Лист № __ Раздела <b>4.2</b>	Всего листов раздела <b>4.2</b> : __	Всего разделов: __	Всего листов выписки: __
<b>16.09.2021 № 99/2021/417699451</b>			
Кадастровый номер:		<b>38:31:000000:40</b>	

Номер точки	Координаты, м		Описание закрепления на местности	Средняя квадратическая погрешность определения координат характерных точек границы части земельного участка, м
	X	Y		
1	2	3	4	5
906	441683.75	3292783.44	данные отсутствуют	данные отсутствуют
906	441683.75	3292783.44	данные отсутствуют	данные отсутствуют
907	441683.71	3292782.44	данные отсутствуют	данные отсутствуют
907	441683.71	3292782.44	данные отсутствуют	данные отсутствуют
908	441684.71	3292782.4	данные отсутствуют	данные отсутствуют
908	441684.71	3292782.4	данные отсутствуют	данные отсутствуют
1225	437802.92	3292685.89	данные отсутствуют	данные отсутствуют
1225	437802.92	3292685.89	данные отсутствуют	данные отсутствуют
1226	437803.92	3292685.95	данные отсутствуют	данные отсутствуют
1226	437803.92	3292685.95	данные отсутствуют	данные отсутствуют
1227	437803.86	3292686.95	данные отсутствуют	данные отсутствуют
1227	437803.86	3292686.95	данные отсутствуют	данные отсутствуют
1228	437802.86	3292686.89	данные отсутствуют	данные отсутствуют
1228	437802.86	3292686.89	данные отсутствуют	данные отсутствуют
1229	437843.07	3292688.76	данные отсутствуют	данные отсутствуют
1229	437843.07	3292688.76	данные отсутствуют	данные отсутствуют
1230	437844.07	3292688.83	данные отсутствуют	данные отсутствуют

Государственный регистратор		ФГИС ЕГРН
полное наименование должности	подпись	инициалы, фамилия

М.П.

Выписка из Единого государственного реестра недвижимости об объекте недвижимости  
Сведения о частях земельного участка

<b>Земельный участок</b>			
(вид объекта недвижимости)			
Лист № __ Раздела <b>4.2</b>	Всего листов раздела <b>4.2</b> : __	Всего разделов: __	Всего листов выписки: __
<b>16.09.2021 № 99/2021/417699451</b>			
Кадастровый номер:		<b>38:31:000000:40</b>	

Номер точки	Координаты, м		Описание закрепления на местности	Средняя квадратическая погрешность определения координат характерных точек границы части земельного участка, м
	X	Y		
1	2	3	4	5
1230	437844.07	3292688.83	данные отсутствуют	данные отсутствуют
1231	437844	3292689.83	данные отсутствуют	данные отсутствуют
1231	437844	3292689.83	данные отсутствуют	данные отсутствуют
1232	437843	3292689.76	данные отсутствуют	данные отсутствуют
1232	437843	3292689.76	данные отсутствуют	данные отсутствуют
1301	437983.5	3292754.82	данные отсутствуют	данные отсутствуют
1301	437983.5	3292754.82	данные отсутствуют	данные отсутствуют
1302	437982.49	3292754.85	данные отсутствуют	данные отсутствуют
1302	437982.49	3292754.85	данные отсутствуют	данные отсутствуют
1303	437982.47	3292753.85	данные отсутствуют	данные отсутствуют
1303	437982.47	3292753.85	данные отсутствуют	данные отсутствуют
1304	437983.47	3292753.82	данные отсутствуют	данные отсутствуют
1304	437983.47	3292753.82	данные отсутствуют	данные отсутствуют
1305	437762.33	3292684.13	данные отсутствуют	данные отсутствуют
1305	437762.33	3292684.13	данные отсутствуют	данные отсутствуют
1306	437763.33	3292684.17	данные отсутствуют	данные отсутствуют
1306	437763.33	3292684.17	данные отсутствуют	данные отсутствуют
Государственный регистратор				ФГИС ЕГРН
полное наименование должности			подпись	инициалы, фамилия

М.П.

Выписка из Единого государственного реестра недвижимости об объекте недвижимости  
**Сведения о частях земельного участка**

<b>Земельный участок</b>			
(вид объекта недвижимости)			
Лист № __ Раздела <b>4.2</b>	Всего листов раздела <b>4.2</b> : __	Всего разделов: __	Всего листов выписки: __
<b>16.09.2021 № 99/2021/417699451</b>			
Кадастровый номер:		<b>38:31:000000:40</b>	

Номер точки	Координаты, м		Описание закрепления на местности	Средняя квадратическая погрешность определения координат характерных точек границы части земельного участка, м
	X	Y		
1	2	3	4	5
1307	437763.29	3292685.17	данные отсутствуют	данные отсутствуют
1307	437763.29	3292685.17	данные отсутствуют	данные отсутствуют
1308	437762.29	3292685.13	данные отсутствуют	данные отсутствуют
1308	437762.29	3292685.13	данные отсутствуют	данные отсутствуют
1357	437946.86	3292755.97	данные отсутствуют	данные отсутствуют
1357	437946.86	3292755.97	данные отсутствуют	данные отсутствуют
1358	437945.86	3292756.01	данные отсутствуют	данные отсутствуют
1358	437945.86	3292756.01	данные отсутствуют	данные отсутствуют
1359	437945.82	3292755.01	данные отсутствуют	данные отсутствуют
1359	437945.82	3292755.01	данные отсутствуют	данные отсутствуют
1360	437946.82	3292754.97	данные отсутствуют	данные отсутствуют
1360	437946.82	3292754.97	данные отсутствуют	данные отсутствуют
1717	438313.96	3292831.12	данные отсутствуют	данные отсутствуют
1717	438313.96	3292831.12	данные отсутствуют	данные отсутствуют
1718	438316.33	3292835.32	данные отсутствуют	данные отсутствуют
1718	438316.33	3292835.32	данные отсутствуют	данные отсутствуют
1719	438315.98	3292835.52	данные отсутствуют	данные отсутствуют

Государственный регистратор		ФГИС ЕГРН
полное наименование должности	подпись	инициалы, фамилия

М.П.

Выписка из Единого государственного реестра недвижимости об объекте недвижимости  
Сведения о частях земельного участка

<b>Земельный участок</b>			
(вид объекта недвижимости)			
Лист № __ Раздела <b>4.2</b>	Всего листов раздела <b>4.2</b> : __	Всего разделов: __	Всего листов выписки: __
<b>16.09.2021 № 99/2021/417699451</b>			
Кадастровый номер:		<b>38:31:000000:40</b>	

Номер точки	Координаты, м		Описание закрепления на местности	Средняя квадратическая погрешность определения координат характерных точек границы части земельного участка, м
	X	Y		
1	2	3	4	5
1719	438315.98	3292835.52	данные отсутствуют	данные отсутствуют
1720	438313.62	3292831.32	данные отсутствуют	данные отсутствуют
1720	438313.62	3292831.32	данные отсутствуют	данные отсутствуют
1721	438279.66	3292836.34	данные отсутствуют	данные отсутствуют
1721	438279.66	3292836.34	данные отсутствуют	данные отсутствуют
1722	438284.01	3292836.61	данные отсутствуют	данные отсутствуют
1722	438284.01	3292836.61	данные отсутствуют	данные отсутствуют
1723	438283.99	3292837.01	данные отсутствуют	данные отсутствуют
1723	438283.99	3292837.01	данные отсутствуют	данные отсутствуют
1724	438279.64	3292836.74	данные отсутствуют	данные отсутствуют
1724	438279.64	3292836.74	данные отсутствуют	данные отсутствуют
1733	440861.8	3292933.9	данные отсутствуют	данные отсутствуют
1733	440861.8	3292933.9	данные отсутствуют	данные отсутствуют
1734	440858.63	3292934.85	данные отсутствуют	данные отсутствуют
1734	440858.63	3292934.85	данные отсутствуют	данные отсутствуют
1735	440858.51	3292934.47	данные отсутствуют	данные отсутствуют
1735	440858.51	3292934.47	данные отсутствуют	данные отсутствуют

Государственный регистратор		ФГИС ЕГРН
полное наименование должности	подпись	инициалы, фамилия

М.П.

Выписка из Единого государственного реестра недвижимости об объекте недвижимости  
**Сведения о частях земельного участка**

<b>Земельный участок</b>			
(вид объекта недвижимости)			
Лист № __ Раздела <b>4.2</b>	Всего листов раздела <b>4.2</b> : __	Всего разделов: __	Всего листов выписки: __
<b>16.09.2021 № 99/2021/417699451</b>			
Кадастровый номер:		<b>38:31:000000:40</b>	

Номер точки	Координаты, м		Описание закрепления на местности	Средняя квадратическая погрешность определения координат характерных точек границы части земельного участка, м
	X	Y		
1	2	3	4	5
1736	440861.68	3292933.52	данные отсутствуют	данные отсутствуют
1736	440861.68	3292933.52	данные отсутствуют	данные отсутствуют
1805	438000.54	3292753.91	данные отсутствуют	данные отсутствуют
1805	438000.54	3292753.91	данные отсутствуют	данные отсутствуют
1806	437996.91	3292759.44	данные отсутствуют	данные отсутствуют
1806	437996.91	3292759.44	данные отсутствуют	данные отсутствуют
1807	437996.58	3292759.23	данные отсутствуют	данные отсутствуют
1807	437996.58	3292759.23	данные отсутствуют	данные отсутствуют
1808	438000.21	3292753.69	данные отсутствуют	данные отсутствуют
1808	438000.21	3292753.69	данные отсутствуют	данные отсутствуют
1809	437909.71	3292718.67	данные отсутствуют	данные отсутствуют
1809	437909.71	3292718.67	данные отсутствуют	данные отсутствуют
1810	437909.07	3292724.44	данные отсутствуют	данные отсутствуют
1810	437909.07	3292724.44	данные отсутствуют	данные отсутствуют
1811	437908.67	3292724.39	данные отсутствуют	данные отсутствуют
1811	437908.67	3292724.39	данные отсутствуют	данные отсутствуют
1812	437909.31	3292718.63	данные отсутствуют	данные отсутствуют

Государственный регистратор		ФГИС ЕГРН
полное наименование должности	подпись	инициалы, фамилия

М.П.



Выписка из Единого государственного реестра недвижимости об объекте недвижимости  
**Сведения о частях земельного участка**

<b>Земельный участок</b>			
(вид объекта недвижимости)			
Лист № __ Раздела <b>4.2</b>	Всего листов раздела <b>4.2</b> : __	Всего разделов: __	Всего листов выписки: __
<b>16.09.2021 № 99/2021/417699451</b>			
Кадастровый номер:		<b>38:31:000000:40</b>	

Номер точки	Координаты, м		Описание закрепления на местности	Средняя квадратическая погрешность определения координат характерных точек границы части земельного участка, м
	X	Y		
1	2	3	4	5
1812	437909.31	3292718.63	данные отсутствуют	данные отсутствуют
1814	437884.3	3292694.39	данные отсутствуют	данные отсутствуют
1814	437884.3	3292694.39	данные отсутствуют	данные отсутствуют
1815	437884.21	3292694	данные отсутствуют	данные отсутствуют
1815	437884.21	3292694	данные отсутствуют	данные отсутствуют
1817	437725.5	3292683.19	данные отсутствуют	данные отсутствуют
1817	437725.5	3292683.19	данные отсутствуют	данные отсутствуют
1818	437731.4	3292680.2	данные отсутствуют	данные отсутствуют
1818	437731.4	3292680.2	данные отсутствуют	данные отсутствуют
1819	437731.58	3292680.55	данные отсутствуют	данные отсутствуют
1819	437731.58	3292680.55	данные отсутствуют	данные отсутствуют
1820	437725.69	3292683.54	данные отсутствуют	данные отсутствуют
1820	437725.69	3292683.54	данные отсутствуют	данные отсутствуют
1967	438015.56	3288697.17	данные отсутствуют	данные отсутствуют
1972	438050.76	3288668.73	данные отсутствуют	данные отсутствуют
1973	438048.61	3288664.44	данные отсутствуют	данные отсутствуют
1980	438555.89	3289187.51	данные отсутствуют	данные отсутствуют
Государственный регистратор				ФГИС ЕГРН
полное наименование должности			подпись	инициалы, фамилия

М.П.

Выписка из Единого государственного реестра недвижимости об объекте недвижимости  
Сведения о частях земельного участка

<b>Земельный участок</b>			
<small>(вид объекта недвижимости)</small>			
Лист № __ Раздела <b>4.2</b>	Всего листов раздела <b>4.2</b> : __	Всего разделов: __	Всего листов выписки: __
<b>16.09.2021 № 99/2021/417699451</b>			
Кадастровый номер:		<b>38:31:000000:40</b>	

Номер точки	Координаты, м		Описание закрепления на местности	Средняя квадратическая погрешность определения координат характерных точек границы части земельного участка, м
	X	Y		
1	2	3	4	5
1981	438547.04	3289188.03	данные отсутствуют	данные отсутствуют
1987	438012.59	3288694.05	данные отсутствуют	данные отсутствуют
1988	438010.95	3288695.46	данные отсутствуют	данные отсутствуют
1989	438013.68	3288698.88	данные отсутствуют	данные отсутствуют
1990	438052.29	3288668.04	данные отсутствуют	данные отсутствуют
1991	438049.21	3288664.18	данные отсутствуют	данные отсутствуют
1992	438554.84	3289183.75	данные отсутствуют	0.5
1993	438546.77	3289181.43	данные отсутствуют	данные отсутствуют
1994	438555.78	3289184.17	данные отсутствуют	данные отсутствуют
1995	437887.07	3292693.74	данные отсутствуют	данные отсутствуют
1995	437887.07	3292693.74	данные отсутствуют	данные отсутствуют
1996	437886.23	3292693.53	данные отсутствуют	данные отсутствуют
1996	437886.23	3292693.53	данные отсутствуют	данные отсутствуют

Государственный регистратор		ФГИС ЕГРН
полное наименование должности	подпись	инициалы, фамилия

М.П.

Выписка из Единого государственного реестра недвижимости об объекте недвижимости  
Сведения о частях земельного участка

<b>Земельный участок</b>				
<small>(вид объекта недвижимости)</small>				
Лист № __ Раздела <b>4.2</b>		Всего листов раздела <b>4.2</b> : __		Всего разделов: __
Всего листов выписки: __				
<b>16.09.2021 № 99/2021/417699451</b>				
Кадастровый номер:			<b>38:31:000000:40</b>	
Сведения о характерных точках границы части (частей) земельного участка				
Учетный номер части: 3				
Система координат: МСК-38, зона 3				
Зона №				
Номер точки	Координаты, м		Описание закрепления на местности	Средняя квадратическая погрешность определения координат характерных точек границы части земельного участка, м
	X	Y		
1	2	3	4	5
133	439204.61	3293372.54	данные отсутствуют	данные отсутствуют
133	439204.61	3293372.54	данные отсутствуют	данные отсутствуют
134	439203.67	3293372.18	данные отсутствуют	данные отсутствуют
134	439203.67	3293372.18	данные отсутствуют	данные отсутствуют
135	439204.03	3293371.24	данные отсутствуют	данные отсутствуют
135	439204.03	3293371.24	данные отсутствуют	данные отсутствуют
136	439204.97	3293371.6	данные отсутствуют	данные отсутствуют
136	439204.97	3293371.6	данные отсутствуют	данные отсутствуют
137	439138.14	3293335.93	данные отсутствуют	данные отсутствуют
137	439138.14	3293335.93	данные отсутствуют	данные отсутствуют
138	439137.21	3293335.56	данные отсутствуют	данные отсутствуют
138	439137.21	3293335.56	данные отсутствуют	данные отсутствуют
139	439137.58	3293334.63	данные отсутствуют	данные отсутствуют
139	439137.58	3293334.63	данные отсутствуют	данные отсутствуют
140	439138.51	3293335	данные отсутствуют	данные отсутствуют
140	439138.51	3293335	данные отсутствуют	данные отсутствуют
Государственный регистратор			ФГИС ЕГРН	
полное наименование должности			подпись	
			инициалы, фамилия	

М.П.

Выписка из Единого государственного реестра недвижимости об объекте недвижимости  
**Сведения о частях земельного участка**

<b>Земельный участок</b>			
<small>(вид объекта недвижимости)</small>			
Лист № ___ Раздела <b>4.2</b>	Всего листов раздела <b>4.2</b> : ___	Всего разделов: ___	Всего листов выписки: ___
<b>16.09.2021 № 99/2021/417699451</b>			
Кадастровый номер:		<b>38:31:000000:40</b>	

Номер точки	Координаты, м		Описание закрепления на местности	Средняя квадратическая погрешность определения координат характерных точек границы части земельного участка, м
	X	Y		
1	2	3	4	5
141	439169.25	3293351.44	данные отсутствуют	данные отсутствуют
141	439169.25	3293351.44	данные отсутствуют	данные отсутствуют
142	439168.37	3293350.96	данные отсутствуют	данные отсутствуют
142	439168.37	3293350.96	данные отсутствуют	данные отсутствуют
143	439168.85	3293350.08	данные отсутствуют	данные отсутствуют
143	439168.85	3293350.08	данные отсутствуют	данные отсутствуют
144	439169.73	3293350.56	данные отсутствуют	данные отсутствуют
144	439169.73	3293350.56	данные отсутствуют	данные отсутствуют
145	439246.13	3293380.81	данные отсутствуют	данные отсутствуют
145	439246.13	3293380.81	данные отсутствуют	данные отсутствуют
146	439245.15	3293380.57	данные отсутствуют	данные отсутствуют
146	439245.15	3293380.57	данные отсутствуют	данные отсутствуют
147	439245.39	3293379.59	данные отсутствуют	данные отсутствуют
147	439245.39	3293379.59	данные отсутствуют	данные отсутствуют
148	439246.37	3293379.83	данные отсутствуют	данные отсутствуют
148	439246.37	3293379.83	данные отсутствуют	данные отсутствуют
149	439285.5	3293392.47	данные отсутствуют	данные отсутствуют

Государственный регистратор		ФГИС ЕГРН
полное наименование должности	подпись	инициалы, фамилия

М.П.

Выписка из Единого государственного реестра недвижимости об объекте недвижимости  
Сведения о частях земельного участка

<b>Земельный участок</b>			
(вид объекта недвижимости)			
Лист № __ Раздела <b>4.2</b>	Всего листов раздела <b>4.2</b> : __	Всего разделов: __	Всего листов выписки: __
<b>16.09.2021 № 99/2021/417699451</b>			
Кадастровый номер:		<b>38:31:000000:40</b>	

Номер точки	Координаты, м		Описание закрепления на местности	Средняя квадратическая погрешность определения координат характерных точек границы части земельного участка, м
	X	Y		
1	2	3	4	5
149	439285.5	3293392.47	данные отсутствуют	данные отсутствуют
150	439284.54	3293392.17	данные отсутствуют	данные отсутствуют
150	439284.54	3293392.17	данные отсутствуют	данные отсутствуют
151	439284.84	3293391.21	данные отсутствуют	данные отсутствуют
151	439284.84	3293391.21	данные отсутствуют	данные отсутствуют
152	439285.8	3293391.51	данные отсутствуют	данные отсутствуют
152	439285.8	3293391.51	данные отсутствуют	данные отсутствуют
153	439317.14	3293402.1	данные отсутствуют	данные отсутствуют
153	439317.14	3293402.1	данные отсутствуют	данные отсутствуют
154	439318.03	3293402.55	данные отсутствуют	данные отсутствуют
154	439318.03	3293402.55	данные отсутствуют	данные отсутствуют
155	439317.57	3293403.44	данные отсутствуют	данные отсутствуют
155	439317.57	3293403.44	данные отсутствуют	данные отсутствуют
156	439316.68	3293402.99	данные отсутствуют	данные отсутствуют
156	439316.68	3293402.99	данные отсутствуют	данные отсутствуют
157	439337.43	3293370.62	данные отсутствуют	данные отсутствуют
157	439337.43	3293370.62	данные отсутствуют	данные отсутствуют
Государственный регистратор				ФГИС ЕГРН
полное наименование должности			подпись	инициалы, фамилия

М.П.

Выписка из Единого государственного реестра недвижимости об объекте недвижимости  
Сведения о частях земельного участка

<b>Земельный участок</b>			
(вид объекта недвижимости)			
Лист № __ Раздела <b>4.2</b>	Всего листов раздела <b>4.2</b> : __	Всего разделов: __	Всего листов выписки: __
<b>16.09.2021 № 99/2021/417699451</b>			
Кадастровый номер:		<b>38:31:000000:40</b>	

Номер точки	Координаты, м		Описание закрепления на местности	Средняя квадратическая погрешность определения координат характерных точек границы части земельного участка, м
	X	Y		
1	2	3	4	5
158	439336.56	3293371.13	данные отсутствуют	данные отсутствуют
158	439336.56	3293371.13	данные отсутствуют	данные отсутствуют
159	439336.05	3293370.26	данные отсутствуют	данные отсутствуют
159	439336.05	3293370.26	данные отсутствуют	данные отсутствуют
160	439336.92	3293369.75	данные отсутствуют	данные отсутствуют
160	439336.92	3293369.75	данные отсутствуют	данные отсутствуют
161	439335.83	3293387.13	данные отсутствуют	данные отсутствуют
161	439335.83	3293387.13	данные отсутствуют	данные отсутствуют
162	439336.38	3293387.97	данные отсутствуют	данные отсутствуют
162	439336.38	3293387.97	данные отсутствуют	данные отсутствуют
163	439335.53	3293388.51	данные отсутствуют	данные отсутствуют
163	439335.53	3293388.51	данные отсутствуют	данные отсутствуют
164	439334.99	3293387.67	данные отсутствуют	данные отсутствуют
164	439334.99	3293387.67	данные отсутствуют	данные отсутствуют
165	439354.66	3293416.18	данные отсутствуют	данные отсутствуют
165	439354.66	3293416.18	данные отсутствуют	данные отсутствуют
166	439355.21	3293417.02	данные отсутствуют	данные отсутствуют

Государственный регистратор		ФГИС ЕГРН
полное наименование должности	подпись	инициалы, фамилия

М.П.

Выписка из Единого государственного реестра недвижимости об объекте недвижимости  
Сведения о частях земельного участка

<b>Земельный участок</b>			
(вид объекта недвижимости)			
Лист № __ Раздела <b>4.2</b>	Всего листов раздела <b>4.2</b> : __	Всего разделов: __	Всего листов выписки: __
<b>16.09.2021 № 99/2021/417699451</b>			
Кадастровый номер:		<b>38:31:000000:40</b>	

Номер точки	Координаты, м		Описание закрепления на местности	Средняя квадратическая погрешность определения координат характерных точек границы части земельного участка, м
	X	Y		
1	2	3	4	5
166	439355.21	3293417.02	данные отсутствуют	данные отсутствуют
167	439354.36	3293417.56	данные отсутствуют	данные отсутствуют
167	439354.36	3293417.56	данные отсутствуют	данные отсутствуют
168	439353.82	3293416.72	данные отсутствуют	данные отсутствуют
168	439353.82	3293416.72	данные отсутствуют	данные отсутствуют
169	439035.8	3293288.32	данные отсутствуют	данные отсутствуют
169	439035.8	3293288.32	данные отсутствуют	данные отсутствуют
170	439035.4	3293289.23	данные отсутствуют	данные отсутствуют
170	439035.4	3293289.23	данные отсутствуют	данные отсутствуют
171	439034.48	3293288.82	данные отсутствуют	данные отсутствуют
171	439034.48	3293288.82	данные отсутствуют	данные отсутствуют
172	439034.89	3293287.91	данные отсутствуют	данные отсутствуют
172	439034.89	3293287.91	данные отсутствуют	данные отсутствуют
173	439078.02	3293307.09	данные отсутствуют	данные отсутствуют
173	439078.02	3293307.09	данные отсутствуют	данные отсутствуют
174	439077.58	3293307.99	данные отсутствуют	данные отсутствуют
174	439077.58	3293307.99	данные отсутствуют	данные отсутствуют

Государственный регистратор		ФГИС ЕГРН
полное наименование должности	подпись	инициалы, фамилия

М.П.

Выписка из Единого государственного реестра недвижимости об объекте недвижимости  
Сведения о частях земельного участка

<b>Земельный участок</b>			
(вид объекта недвижимости)			
Лист № __ Раздела <b>4.2</b>	Всего листов раздела <b>4.2</b> : __	Всего разделов: __	Всего листов выписки: __
<b>16.09.2021 № 99/2021/417699451</b>			
Кадастровый номер:		<b>38:31:000000:40</b>	

Номер точки	Координаты, м		Описание закрепления на местности	Средняя квадратическая погрешность определения координат характерных точек границы части земельного участка, м
	X	Y		
1	2	3	4	5
175	439076.68	3293307.53	данные отсутствуют	данные отсутствуют
175	439076.68	3293307.53	данные отсутствуют	данные отсутствуют
176	439077.13	3293306.64	данные отсутствуют	данные отсутствуют
176	439077.13	3293306.64	данные отсутствуют	данные отсутствуют
177	439113.52	3293328.24	данные отсутствуют	данные отсутствуют
177	439113.52	3293328.24	данные отсутствуют	данные отсутствуют
178	439112.6	3293327.84	данные отсутствуют	данные отсутствуют
178	439112.6	3293327.84	данные отсутствуют	данные отсутствуют
179	439113	3293326.92	данные отсутствуют	данные отсутствуют
179	439113	3293326.92	данные отсутствуют	данные отсутствуют
180	439113.92	3293327.32	данные отсутствуют	данные отсутствуют
180	439113.92	3293327.32	данные отсутствуют	данные отсутствуют
181	439110.79	3293359.5	данные отсутствуют	данные отсутствуют
181	439110.79	3293359.5	данные отсутствуют	данные отсутствуют
182	439110.69	3293360.5	данные отсутствуют	данные отсутствуют
182	439110.69	3293360.5	данные отсутствуют	данные отсутствуют
183	439109.69	3293360.4	данные отсутствуют	данные отсутствуют

Государственный регистратор		ФГИС ЕГРН
полное наименование должности	подпись	инициалы, фамилия

М.П.



Выписка из Единого государственного реестра недвижимости об объекте недвижимости  
Сведения о частях земельного участка

<b>Земельный участок</b>			
(вид объекта недвижимости)			
Лист № __ Раздела <b>4.2</b>	Всего листов раздела <b>4.2</b> : __	Всего разделов: __	Всего листов выписки: __
<b>16.09.2021 № 99/2021/417699451</b>			
Кадастровый номер:		<b>38:31:000000:40</b>	

Номер точки	Координаты, м		Описание закрепления на местности	Средняя квадратическая погрешность определения координат характерных точек границы части земельного участка, м
	X	Y		
1	2	3	4	5
183	439109.69	3293360.4	данные отсутствуют	данные отсутствуют
184	439109.79	3293359.4	данные отсутствуют	данные отсутствуют
184	439109.79	3293359.4	данные отсутствуют	данные отсутствуют
185	439138.49	3293380.54	данные отсутствуют	данные отсутствуют
185	439138.49	3293380.54	данные отсутствуют	данные отсутствуют
186	439139.2	3293381.25	данные отсутствуют	данные отсутствуют
186	439139.2	3293381.25	данные отсутствуют	данные отсутствуют
187	439138.49	3293381.96	данные отсутствуют	данные отсутствуют
187	439138.49	3293381.96	данные отсутствуют	данные отсутствуют
188	439137.78	3293381.25	данные отсутствуют	данные отсутствуют
188	439137.78	3293381.25	данные отсутствуют	данные отсутствуют
189	439170.03	3293395.53	данные отсутствуют	данные отсутствуют
189	439170.03	3293395.53	данные отсутствуют	данные отсутствуют
190	439170.83	3293396.13	данные отсутствуют	данные отсутствуют
190	439170.83	3293396.13	данные отсутствуют	данные отсутствуют
191	439170.23	3293396.93	данные отсутствуют	данные отсутствуют
191	439170.23	3293396.93	данные отсутствуют	данные отсутствуют

Государственный регистратор		ФГИС ЕГРН
полное наименование должности	подпись	инициалы, фамилия

М.П.

Выписка из Единого государственного реестра недвижимости об объекте недвижимости  
Сведения о частях земельного участка

<b>Земельный участок</b>			
(вид объекта недвижимости)			
Лист № __ Раздела <b>4.2</b>	Всего листов раздела <b>4.2</b> : __	Всего разделов: __	Всего листов выписки: __
<b>16.09.2021 № 99/2021/417699451</b>			
Кадастровый номер:		<b>38:31:000000:40</b>	

Номер точки	Координаты, м		Описание закрепления на местности	Средняя квадратическая погрешность определения координат характерных точек границы части земельного участка, м
	X	Y		
1	2	3	4	5
192	439169.43	3293396.33	данные отсутствуют	данные отсутствуют
192	439169.43	3293396.33	данные отсутствуют	данные отсутствуют
193	439188.05	3293415.8	данные отсутствуют	данные отсутствуют
193	439188.05	3293415.8	данные отсутствуют	данные отсутствуют
194	439188.72	3293416.55	данные отсутствуют	данные отсутствуют
194	439188.72	3293416.55	данные отсутствуют	данные отсутствуют
195	439187.97	3293417.22	данные отсутствуют	данные отсутствуют
195	439187.97	3293417.22	данные отсутствуют	данные отсутствуют
196	439187.3	3293416.47	данные отсутствуют	данные отсутствуют
196	439187.3	3293416.47	данные отсутствуют	данные отсутствуют
197	439342.36	3293425.55	данные отсутствуют	данные отсутствуют
197	439342.36	3293425.55	данные отсутствуют	данные отсутствуют
198	439342.53	3293426.54	данные отсутствуют	данные отсутствуют
198	439342.53	3293426.54	данные отсутствуют	данные отсутствуют
199	439341.54	3293426.71	данные отсутствуют	данные отсутствуют
199	439341.54	3293426.71	данные отсутствуют	данные отсутствуют
200	439341.37	3293425.72	данные отсутствуют	данные отсутствуют

Государственный регистратор		ФГИС ЕГРН
полное наименование должности	подпись	инициалы, фамилия

М.П.

Выписка из Единого государственного реестра недвижимости об объекте недвижимости  
Сведения о частях земельного участка

<b>Земельный участок</b>			
(вид объекта недвижимости)			
Лист № __ Раздела <b>4.2</b>	Всего листов раздела <b>4.2</b> : __	Всего разделов: __	Всего листов выписки: __
<b>16.09.2021 № 99/2021/417699451</b>			
Кадастровый номер:		<b>38:31:000000:40</b>	

Номер точки	Координаты, м		Описание закрепления на местности	Средняя квадратическая погрешность определения координат характерных точек границы части земельного участка, м
	X	Y		
1	2	3	4	5
200	439341.37	3293425.72	данные отсутствуют	данные отсутствуют
201	435757.24	3294178.14	данные отсутствуют	данные отсутствуют
201	435757.24	3294178.14	данные отсутствуют	данные отсутствуют
202	435758.18	3294177.78	данные отсутствуют	данные отсутствуют
202	435758.18	3294177.78	данные отсутствуют	данные отсутствуют
203	435758.54	3294178.72	данные отсутствуют	данные отсутствуют
203	435758.54	3294178.72	данные отсутствуют	данные отсутствуют
204	435757.6	3294179.08	данные отсутствуют	данные отсутствуют
204	435757.6	3294179.08	данные отсутствуют	данные отсутствуют
205	435795.05	3294165.04	данные отсутствуют	данные отсутствуют
205	435795.05	3294165.04	данные отсутствуют	данные отсутствуют
206	435795.36	3294165.99	данные отсутствуют	данные отсутствуют
206	435795.36	3294165.99	данные отсутствуют	данные отсутствуют
207	435794.41	3294166.3	данные отсутствуют	данные отсутствуют
207	435794.41	3294166.3	данные отсутствуют	данные отсутствуют
208	435794.1	3294165.35	данные отсутствуют	данные отсутствуют
208	435794.1	3294165.35	данные отсутствуют	данные отсутствуют

Государственный регистратор		ФГИС ЕГРН
полное наименование должности	подпись	инициалы, фамилия

М.П.

Выписка из Единого государственного реестра недвижимости об объекте недвижимости  
**Сведения о частях земельного участка**

<b>Земельный участок</b>			
(вид объекта недвижимости)			
Лист № __ Раздела <b>4.2</b>	Всего листов раздела <b>4.2</b> : __	Всего разделов: __	Всего листов выписки: __
<b>16.09.2021 № 99/2021/417699451</b>			
Кадастровый номер:		<b>38:31:000000:40</b>	

Номер точки	Координаты, м		Описание закрепления на местности	Средняя квадратическая погрешность определения координат характерных точек границы части земельного участка, м
	X	Y		
1	2	3	4	5
209	435832.42	3294174.12	данные отсутствуют	данные отсутствуют
209	435832.42	3294174.12	данные отсутствуют	данные отсутствуют
210	435831.97	3294175.02	данные отсутствуют	данные отсутствуют
210	435831.97	3294175.02	данные отсутствуют	данные отсутствуют
211	435831.08	3294174.56	данные отсутствуют	данные отсутствуют
211	435831.08	3294174.56	данные отсутствуют	данные отсутствуют
212	435831.53	3294173.67	данные отсутствуют	данные отсутствуют
212	435831.53	3294173.67	данные отсутствуют	данные отсутствуют
213	435844.53	3294148.96	данные отсутствуют	данные отсутствуют
213	435844.53	3294148.96	данные отсутствуют	данные отсутствуют
214	435844.95	3294149.87	данные отсутствуют	данные отсутствуют
214	435844.95	3294149.87	данные отсутствуют	данные отсутствуют
215	435844.03	3294150.28	данные отсутствуют	данные отсутствуют
215	435844.03	3294150.28	данные отсутствуют	данные отсутствуют
216	435843.62	3294149.37	данные отсутствуют	данные отсутствуют
216	435843.62	3294149.37	данные отсутствуют	данные отсутствуют
217	435888.22	3294123.72	данные отсутствуют	данные отсутствуют

Государственный регистратор		ФГИС ЕГРН
полное наименование должности	подпись	инициалы, фамилия

М.П.

Выписка из Единого государственного реестра недвижимости об объекте недвижимости  
Сведения о частях земельного участка

<b>Земельный участок</b>			
(вид объекта недвижимости)			
Лист № __ Раздела <b>4.2</b>	Всего листов раздела <b>4.2</b> : __	Всего разделов: __	Всего листов выписки: __
<b>16.09.2021 № 99/2021/417699451</b>			
Кадастровый номер:		<b>38:31:000000:40</b>	

Номер точки	Координаты, м		Описание закрепления на местности	Средняя квадратическая погрешность определения координат характерных точек границы части земельного участка, м
	X	Y		
1	2	3	4	5
217	435888.22	3294123.72	данные отсутствуют	данные отсутствуют
218	435889.09	3294123.21	данные отсутствуют	данные отсутствуют
218	435889.09	3294123.21	данные отсутствуют	данные отсутствуют
219	435889.6	3294124.08	данные отсутствуют	данные отсутствуют
219	435889.6	3294124.08	данные отсутствуют	данные отсутствуют
220	435888.73	3294124.59	данные отсутствуют	данные отсутствуют
220	435888.73	3294124.59	данные отсутствуют	данные отсутствуют
221	435929.38	3294098.71	данные отсутствуют	данные отсутствуют
221	435929.38	3294098.71	данные отсутствуют	данные отсутствуют
222	435930.25	3294098.2	данные отсутствуют	данные отсутствуют
222	435930.25	3294098.2	данные отсутствуют	данные отсутствуют
223	435930.76	3294099.07	данные отсутствуют	данные отсутствуют
223	435930.76	3294099.07	данные отсутствуют	данные отсутствуют
224	435929.89	3294099.58	данные отсутствуют	данные отсутствуют
224	435929.89	3294099.58	данные отсутствуют	данные отсутствуют
225	435978.63	3294071.02	данные отсутствуют	данные отсутствуют
225	435978.63	3294071.02	данные отсутствуют	данные отсутствуют
Государственный регистратор				ФГИС ЕГРН
полное наименование должности			подпись	инициалы, фамилия

М.П.

Выписка из Единого государственного реестра недвижимости об объекте недвижимости  
Сведения о частях земельного участка

<b>Земельный участок</b>			
(вид объекта недвижимости)			
Лист № __ Раздела <b>4.2</b>	Всего листов раздела <b>4.2</b> : __	Всего разделов: __	Всего листов выписки: __
<b>16.09.2021 № 99/2021/417699451</b>			
Кадастровый номер:		<b>38:31:000000:40</b>	

Номер точки	Координаты, м		Описание закрепления на местности	Средняя квадратическая погрешность определения координат характерных точек границы части земельного участка, м
	X	Y		
1	2	3	4	5
226	435979.23	3294071.82	данные отсутствуют	данные отсутствуют
226	435979.23	3294071.82	данные отсутствуют	данные отсутствуют
227	435978.43	3294072.42	данные отсутствуют	данные отсутствуют
227	435978.43	3294072.42	данные отсутствуют	данные отсутствуют
228	435977.83	3294071.62	данные отсутствуют	данные отсутствуют
228	435977.83	3294071.62	данные отсутствуют	данные отсутствуют
229	436009.61	3294040.61	данные отсутствуют	данные отсутствуют
229	436009.61	3294040.61	данные отсутствуют	данные отсутствуют
230	436010.33	3294039.91	данные отсутствуют	данные отсутствуют
230	436010.33	3294039.91	данные отсутствуют	данные отсутствуют
231	436011.03	3294040.63	данные отсутствуют	данные отсутствуют
231	436011.03	3294040.63	данные отсутствуют	данные отсутствуют
232	436010.31	3294041.33	данные отсутствуют	данные отсутствуют
232	436010.31	3294041.33	данные отсутствуют	данные отсутствуют
233	436043.89	3294007.31	данные отсутствуют	данные отсутствуют
233	436043.89	3294007.31	данные отсутствуют	данные отсутствуют
234	436044.64	3294006.64	данные отсутствуют	данные отсутствуют

Государственный регистратор		ФГИС ЕГРН
полное наименование должности	подпись	инициалы, фамилия

М.П.

Выписка из Единого государственного реестра недвижимости об объекте недвижимости  
**Сведения о частях земельного участка**

<b>Земельный участок</b>			
<small>(вид объекта недвижимости)</small>			
Лист № ___ Раздела <b>4.2</b>	Всего листов раздела <b>4.2</b> : ___	Всего разделов: ___	Всего листов выписки: ___
<b>16.09.2021 № 99/2021/417699451</b>			
Кадастровый номер:		<b>38:31:000000:40</b>	

Номер точки	Координаты, м		Описание закрепления на местности	Средняя квадратическая погрешность определения координат характерных точек границы части земельного участка, м
	X	Y		
1	2	3	4	5
234	436044.64	3294006.64	данные отсутствуют	данные отсутствуют
235	436045.31	3294007.39	данные отсутствуют	данные отсутствуют
235	436045.31	3294007.39	данные отсутствуют	данные отсутствуют
236	436044.56	3294008.06	данные отсутствуют	данные отсутствуют
236	436044.56	3294008.06	данные отсутствуют	данные отсутствуют
237	436082.23	3293974.94	данные отсутствуют	данные отсутствуют
237	436082.23	3293974.94	данные отсутствуют	данные отсутствуют
238	436083.03	3293974.34	данные отсутствуют	данные отсутствуют
238	436083.03	3293974.34	данные отсутствуют	данные отсутствуют
239	436083.63	3293975.14	данные отсутствуют	данные отсутствуют
239	436083.63	3293975.14	данные отсутствуют	данные отсутствуют
240	436082.83	3293975.74	данные отсутствуют	данные отсутствуют
240	436082.83	3293975.74	данные отсутствуют	данные отсутствуют
241	436123.11	3293947.77	данные отсутствуют	данные отсутствуют
241	436123.11	3293947.77	данные отсутствуют	данные отсутствуют
242	436123.94	3293947.2	данные отсутствуют	данные отсутствуют
242	436123.94	3293947.2	данные отсутствуют	данные отсутствуют

Государственный регистратор		ФГИС ЕГРН
полное наименование должности	подпись	инициалы, фамилия

М.П.

Выписка из Единого государственного реестра недвижимости об объекте недвижимости  
Сведения о частях земельного участка

<b>Земельный участок</b>			
<small>(вид объекта недвижимости)</small>			
Лист № ___ Раздела <b>4.2</b>	Всего листов раздела <b>4.2</b> : ___	Всего разделов: ___	Всего листов выписки: ___
<b>16.09.2021 № 99/2021/417699451</b>			
Кадастровый номер:		<b>38:31:000000:40</b>	

Номер точки	Координаты, м		Описание закрепления на местности	Средняя квадратическая погрешность определения координат характерных точек границы части земельного участка, м
	X	Y		
1	2	3	4	5
243	436124.51	3293948.03	данные отсутствуют	данные отсутствуют
243	436124.51	3293948.03	данные отсутствуют	данные отсутствуют
244	436123.68	3293948.6	данные отсутствуют	данные отсутствуют
244	436123.68	3293948.6	данные отсутствуют	данные отсутствуют
245	436165.64	3293918.15	данные отсутствуют	данные отсутствуют
245	436165.64	3293918.15	данные отсутствуют	данные отсутствуют
246	436166.46	3293917.57	данные отсутствуют	данные отсутствуют
246	436166.46	3293917.57	данные отсутствуют	данные отсутствуют
247	436167.04	3293918.39	данные отсутствуют	данные отсутствуют
247	436167.04	3293918.39	данные отсутствуют	данные отсутствуют
248	436166.22	3293918.97	данные отсутствуют	данные отсутствуют
248	436166.22	3293918.97	данные отсутствуют	данные отсутствуют
249	436208.46	3293887.37	данные отсутствуют	данные отсутствуют
249	436208.46	3293887.37	данные отсутствуют	данные отсутствуют
250	436209.01	3293888.21	данные отсутствуют	данные отсутствуют
250	436209.01	3293888.21	данные отсутствуют	данные отсутствуют
251	436208.16	3293888.75	данные отсутствуют	данные отсутствуют

Государственный регистратор		ФГИС ЕГРН
полное наименование должности	подпись	инициалы, фамилия

М.П.



Выписка из Единого государственного реестра недвижимости об объекте недвижимости  
Сведения о частях земельного участка

<b>Земельный участок</b>			
(вид объекта недвижимости)			
Лист № __ Раздела <b>4.2</b>	Всего листов раздела <b>4.2</b> : __	Всего разделов: __	Всего листов выписки: __
<b>16.09.2021 № 99/2021/417699451</b>			
Кадастровый номер:		<b>38:31:000000:40</b>	

Номер точки	Координаты, м		Описание закрепления на местности	Средняя квадратическая погрешность определения координат характерных точек границы части земельного участка, м
	X	Y		
1	2	3	4	5
251	436208.16	3293888.75	данные отсутствуют	данные отсутствуют
252	436207.62	3293887.91	данные отсутствуют	данные отсутствуют
252	436207.62	3293887.91	данные отсутствуют	данные отсутствуют
253	436251.45	3293862.35	данные отсутствуют	данные отсутствуют
253	436251.45	3293862.35	данные отсутствуют	данные отсутствуют
254	436252.32	3293861.84	данные отсутствуют	данные отсутствуют
254	436252.32	3293861.84	данные отсутствуют	данные отсутствуют
255	436252.83	3293862.71	данные отсутствуют	данные отсутствуют
255	436252.83	3293862.71	данные отсутствуют	данные отсутствуют
256	436251.96	3293863.22	данные отсутствуют	данные отсутствуют
256	436251.96	3293863.22	данные отсутствуют	данные отсутствуют
257	435724.69	3294191.36	данные отсутствуют	данные отсутствуют
257	435724.69	3294191.36	данные отсутствуют	данные отсутствуют
258	435725.64	3294191.03	данные отсутствуют	данные отсутствуют
258	435725.64	3294191.03	данные отсутствуют	данные отсутствуют
259	435725.97	3294191.98	данные отсутствуют	данные отсутствуют
259	435725.97	3294191.98	данные отсутствуют	данные отсутствуют
Государственный регистратор				ФГИС ЕГРН
полное наименование должности			подпись	инициалы, фамилия

М.П.

Выписка из Единого государственного реестра недвижимости об объекте недвижимости  
Сведения о частях земельного участка

<b>Земельный участок</b>			
(вид объекта недвижимости)			
Лист № ___ Раздела <b>4.2</b>	Всего листов раздела <b>4.2</b> : ___	Всего разделов: ___	Всего листов выписки: ___
<b>16.09.2021 № 99/2021/417699451</b>			
Кадастровый номер:		<b>38:31:000000:40</b>	

Номер точки	Координаты, м		Описание закрепления на местности	Средняя квадратическая погрешность определения координат характерных точек границы части земельного участка, м
	X	Y		
1	2	3	4	5
260	435725.02	3294192.31	данные отсутствуют	данные отсутствуют
260	435725.02	3294192.31	данные отсутствуют	данные отсутствуют
745	438129.69	3292787.67	данные отсутствуют	данные отсутствуют
745	438129.69	3292787.67	данные отсутствуют	данные отсутствуют
746	438129.28	3292788.59	данные отсутствуют	данные отсутствуют
746	438129.28	3292788.59	данные отсутствуют	данные отсутствуют
747	438128.37	3292788.18	данные отсутствуют	данные отсутствуют
747	438128.37	3292788.18	данные отсутствуют	данные отсутствуют
748	438128.77	3292787.27	данные отсутствуют	данные отсутствуют
748	438128.77	3292787.27	данные отсутствуют	данные отсутствуют
749	438120.78	3292808.6	данные отсутствуют	данные отсутствуют
749	438120.78	3292808.6	данные отсутствуют	данные отсутствуют
750	438120.39	3292809.52	данные отсутствуют	данные отсутствуют
750	438120.39	3292809.52	данные отсутствуют	данные отсутствуют
751	438119.47	3292809.13	данные отсутствуют	данные отсутствуют
751	438119.47	3292809.13	данные отсутствуют	данные отсутствуют
752	438119.86	3292808.21	данные отсутствуют	данные отсутствуют
Государственный регистратор				ФГИС ЕГРН
полное наименование должности			подпись	инициалы, фамилия

М.П.

Выписка из Единого государственного реестра недвижимости об объекте недвижимости  
Сведения о частях земельного участка

<b>Земельный участок</b>			
(вид объекта недвижимости)			
Лист № __ Раздела <b>4.2</b>	Всего листов раздела <b>4.2</b> : __	Всего разделов: __	Всего листов выписки: __
<b>16.09.2021 № 99/2021/417699451</b>			
Кадастровый номер:		<b>38:31:000000:40</b>	

Номер точки	Координаты, м		Описание закрепления на местности	Средняя квадратическая погрешность определения координат характерных точек границы части земельного участка, м
	X	Y		
1	2	3	4	5
752	438119.86	3292808.21	данные отсутствуют	данные отсутствуют
813	441086.36	3292900.62	данные отсутствуют	данные отсутствуют
813	441086.36	3292900.62	данные отсутствуют	данные отсутствуют
814	441085.44	3292901.04	данные отсутствуют	данные отсутствуют
814	441085.44	3292901.04	данные отсутствуют	данные отсутствуют
815	441085.02	3292900.12	данные отсутствуют	данные отсутствуют
815	441085.02	3292900.12	данные отсутствуют	данные отсутствуют
816	441085.94	3292899.7	данные отсутствуют	данные отсутствуют
816	441085.94	3292899.7	данные отсутствуют	данные отсутствуют
817	441061.86	3292925.8	данные отсутствуют	данные отсутствуют
817	441061.86	3292925.8	данные отсутствуют	данные отсутствуют
818	441061.1	3292926.46	данные отсутствуют	данные отсутствуют
818	441061.1	3292926.46	данные отсутствуют	данные отсутствуют
819	441060.44	3292925.7	данные отсутствуют	данные отсутствуют
819	441060.44	3292925.7	данные отсутствуют	данные отсутствуют
820	441061.2	3292925.04	данные отсутствуют	данные отсутствуют
820	441061.2	3292925.04	данные отсутствуют	данные отсутствуют
Государственный регистратор				ФГИС ЕГРН
полное наименование должности			подпись	инициалы, фамилия

М.П.

Выписка из Единого государственного реестра недвижимости об объекте недвижимости  
Сведения о частях земельного участка

<b>Земельный участок</b>			
(вид объекта недвижимости)			
Лист № __ Раздела <b>4.2</b>	Всего листов раздела <b>4.2</b> : __	Всего разделов: __	Всего листов выписки: __
<b>16.09.2021 № 99/2021/417699451</b>			
Кадастровый номер:		<b>38:31:000000:40</b>	

Номер точки	Координаты, м		Описание закрепления на местности	Средняя квадратическая погрешность определения координат характерных точек границы части земельного участка, м
	X	Y		
1	2	3	4	5
821	441036.2	3292944.23	данные отсутствуют	данные отсутствуют
821	441036.2	3292944.23	данные отсутствуют	данные отсутствуют
822	441035.3	3292944.67	данные отсутствуют	данные отсутствуют
822	441035.3	3292944.67	данные отсутствуют	данные отсутствуют
823	441034.86	3292943.77	данные отсутствуют	данные отсутствуют
823	441034.86	3292943.77	данные отсутствуют	данные отсутствуют
824	441035.76	3292943.33	данные отсутствуют	данные отсутствуют
824	441035.76	3292943.33	данные отсутствуют	данные отсутствуют
825	441003.91	3292954.39	данные отсутствуют	данные отсутствуют
825	441003.91	3292954.39	данные отсутствуют	данные отсутствуют
826	441002.92	3292954.54	данные отсутствуют	данные отсутствуют
826	441002.92	3292954.54	данные отсутствуют	данные отсутствуют
827	441002.77	3292953.55	данные отсутствуют	данные отсутствуют
827	441002.77	3292953.55	данные отсутствуют	данные отсутствуют
828	441003.76	3292953.4	данные отсутствуют	данные отсутствуют
828	441003.76	3292953.4	данные отсутствуют	данные отсутствуют
829	440978.6	3292954.15	данные отсутствуют	данные отсутствуют

Государственный регистратор		ФГИС ЕГРН
полное наименование должности	подпись	инициалы, фамилия

М.П.

Выписка из Единого государственного реестра недвижимости об объекте недвижимости  
Сведения о частях земельного участка

<b>Земельный участок</b>			
(вид объекта недвижимости)			
Лист № __ Раздела <b>4.2</b>	Всего листов раздела <b>4.2</b> : __	Всего разделов: __	Всего листов выписки: __
<b>16.09.2021 № 99/2021/417699451</b>			
Кадастровый номер:		<b>38:31:000000:40</b>	

Номер точки	Координаты, м		Описание закрепления на местности	Средняя квадратическая погрешность определения координат характерных точек границы части земельного участка, м
	X	Y		
1	2	3	4	5
829	440978.6	3292954.15	данные отсутствуют	данные отсутствуют
830	440977.6	3292954.13	данные отсутствуют	данные отсутствуют
830	440977.6	3292954.13	данные отсутствуют	данные отсутствуют
831	440977.62	3292953.13	данные отсутствуют	данные отсутствуют
831	440977.62	3292953.13	данные отсутствуют	данные отсутствуют
832	440978.62	3292953.15	данные отсутствуют	данные отсутствуют
832	440978.62	3292953.15	данные отсутствуют	данные отсутствуют
833	440944.76	3292952.97	данные отсутствуют	данные отсутствуют
833	440944.76	3292952.97	данные отсутствуют	данные отсутствуют
834	440943.76	3292952.93	данные отсутствуют	данные отсутствуют
834	440943.76	3292952.93	данные отсутствуют	данные отсутствуют
835	440943.8	3292951.93	данные отсутствуют	данные отсутствуют
835	440943.8	3292951.93	данные отсутствуют	данные отсутствуют
836	440944.8	3292951.97	данные отсутствуют	данные отсутствуют
836	440944.8	3292951.97	данные отсутствуют	данные отсутствуют
837	440921.86	3292951.63	данные отсутствуют	данные отсутствуют
837	440921.86	3292951.63	данные отсутствуют	данные отсутствуют

Государственный регистратор		ФГИС ЕГРН
полное наименование должности	подпись	инициалы, фамилия

М.П.

Выписка из Единого государственного реестра недвижимости об объекте недвижимости  
Сведения о частях земельного участка

<b>Земельный участок</b>			
(вид объекта недвижимости)			
Лист № __ Раздела <b>4.2</b>	Всего листов раздела <b>4.2</b> : __	Всего разделов: __	Всего листов выписки: __
<b>16.09.2021 № 99/2021/417699451</b>			
Кадастровый номер:		<b>38:31:000000:40</b>	

Номер точки	Координаты, м		Описание закрепления на местности	Средняя квадратическая погрешность определения координат характерных точек границы части земельного участка, м
	X	Y		
1	2	3	4	5
838	440920.86	3292951.61	данные отсутствуют	данные отсутствуют
838	440920.86	3292951.61	данные отсутствуют	данные отсутствуют
839	440920.88	3292950.61	данные отсутствуют	данные отсутствуют
839	440920.88	3292950.61	данные отсутствуют	данные отсутствуют
840	440921.88	3292950.63	данные отсутствуют	данные отсутствуют
840	440921.88	3292950.63	данные отсутствуют	данные отсутствуют
841	440878.96	3292951.62	данные отсутствуют	данные отсутствуют
841	440878.96	3292951.62	данные отсутствуют	данные отсутствуют
842	440878.62	3292952.56	данные отсутствуют	данные отсутствуют
842	440878.62	3292952.56	данные отсутствуют	данные отсутствуют
843	440877.68	3292952.22	данные отсутствуют	данные отсутствуют
843	440877.68	3292952.22	данные отсутствуют	данные отсутствуют
844	440878.02	3292951.28	данные отсутствуют	данные отсутствуют
844	440878.02	3292951.28	данные отсутствуют	данные отсутствуют
845	440842.21	3292912.04	данные отсутствуют	данные отсутствуют
845	440842.21	3292912.04	данные отсутствуют	данные отсутствуют
846	440841.45	3292911.38	данные отсутствуют	данные отсутствуют

Государственный регистратор		ФГИС ЕГРН
полное наименование должности	подпись	инициалы, фамилия

М.П.

Выписка из Единого государственного реестра недвижимости об объекте недвижимости  
Сведения о частях земельного участка

<b>Земельный участок</b>			
(вид объекта недвижимости)			
Лист № __ Раздела <b>4.2</b>	Всего листов раздела <b>4.2</b> : __	Всего разделов: __	Всего листов выписки: __
<b>16.09.2021 № 99/2021/417699451</b>			
Кадастровый номер:		<b>38:31:000000:40</b>	

Номер точки	Координаты, м		Описание закрепления на местности	Средняя квадратическая погрешность определения координат характерных точек границы части земельного участка, м
	X	Y		
1	2	3	4	5
846	440841.45	3292911.38	данные отсутствуют	данные отсутствуют
847	440842.11	3292910.62	данные отсутствуют	данные отсутствуют
847	440842.11	3292910.62	данные отсутствуют	данные отсутствуют
848	440842.87	3292911.28	данные отсутствуют	данные отсутствуют
848	440842.87	3292911.28	данные отсутствуют	данные отсутствуют
849	440835.28	3292929.32	данные отсутствуют	данные отсутствуют
849	440835.28	3292929.32	данные отсутствуют	данные отсутствуют
850	440834.28	3292929.24	данные отсутствуют	данные отсутствуют
850	440834.28	3292929.24	данные отсутствуют	данные отсутствуют
851	440834.36	3292928.24	данные отсутствуют	данные отсутствуют
851	440834.36	3292928.24	данные отсутствуют	данные отсутствуют
852	440835.36	3292928.32	данные отсутствуют	данные отсутствуют
852	440835.36	3292928.32	данные отсутствуют	данные отсутствуют
853	440816.41	3292929.95	данные отсутствуют	данные отсутствуют
853	440816.41	3292929.95	данные отсутствуют	данные отсутствуют
854	440816.51	3292930.96	данные отсутствуют	данные отсутствуют
854	440816.51	3292930.96	данные отсутствуют	данные отсутствуют

Государственный регистратор		ФГИС ЕГРН
полное наименование должности	подпись	инициалы, фамилия

М.П.

Выписка из Единого государственного реестра недвижимости об объекте недвижимости  
Сведения о частях земельного участка

<b>Земельный участок</b>			
(вид объекта недвижимости)			
Лист № __ Раздела <b>4.2</b>	Всего листов раздела <b>4.2</b> : __	Всего разделов: __	Всего листов выписки: __
<b>16.09.2021 № 99/2021/417699451</b>			
Кадастровый номер:		<b>38:31:000000:40</b>	

Номер точки	Координаты, м		Описание закрепления на местности	Средняя квадратическая погрешность определения координат характерных точек границы части земельного участка, м
	X	Y		
1	2	3	4	5
855	440815.51	3292931.03	данные отсутствуют	данные отсутствуют
855	440815.51	3292931.03	данные отсутствуют	данные отсутствуют
856	440815.42	3292930.04	данные отсутствуют	данные отсутствуют
856	440815.42	3292930.04	данные отсутствуют	данные отсутствуют
857	440704.31	3292871.6	данные отсутствуют	данные отсутствуют
857	440704.31	3292871.6	данные отсутствуют	данные отсутствуют
858	440703.31	3292871.7	данные отсутствуют	данные отсутствуют
858	440703.31	3292871.7	данные отсутствуют	данные отсутствуют
859	440703.21	3292870.7	данные отсутствуют	данные отсутствуют
859	440703.21	3292870.7	данные отсутствуют	данные отсутствуют
860	440704.21	3292870.6	данные отсутствуют	данные отсутствуют
860	440704.21	3292870.6	данные отсутствуют	данные отсутствуют
861	440669.66	3292876.65	данные отсутствуют	данные отсутствуют
861	440669.66	3292876.65	данные отсутствуют	данные отсутствуют
862	440668.75	3292876.23	данные отсутствуют	данные отсутствуют
862	440668.75	3292876.23	данные отсутствуют	данные отсутствуют
863	440669.17	3292875.32	данные отсутствуют	данные отсутствуют

Государственный регистратор		ФГИС ЕГРН
полное наименование должности	подпись	инициалы, фамилия

М.П.



Выписка из Единого государственного реестра недвижимости об объекте недвижимости  
Сведения о частях земельного участка

<b>Земельный участок</b>			
(вид объекта недвижимости)			
Лист № __ Раздела <b>4.2</b>	Всего листов раздела <b>4.2</b> : __	Всего разделов: __	Всего листов выписки: __
<b>16.09.2021 № 99/2021/417699451</b>			
Кадастровый номер:		<b>38:31:000000:40</b>	

Номер точки	Координаты, м		Описание закрепления на местности	Средняя квадратическая погрешность определения координат характерных точек границы части земельного участка, м
	X	Y		
1	2	3	4	5
863	440669.17	3292875.32	данные отсутствуют	данные отсутствуют
864	440670.08	3292875.74	данные отсутствуют	данные отсутствуют
864	440670.08	3292875.74	данные отсутствуют	данные отсутствуют
865	440626.18	3292885.2	данные отсутствуют	данные отсутствуют
865	440626.18	3292885.2	данные отсутствуют	данные отсутствуют
866	440625.2	3292885.4	данные отсутствуют	данные отсутствуют
866	440625.2	3292885.4	данные отсутствуют	данные отсутствуют
867	440625	3292884.42	данные отсутствуют	данные отсутствуют
867	440625	3292884.42	данные отсутствуют	данные отсутствуют
868	440625.98	3292884.22	данные отсутствуют	данные отсутствуют
868	440625.98	3292884.22	данные отсутствуют	данные отсутствуют
869	440761.85	3292868.66	данные отсутствуют	данные отсутствуют
869	440761.85	3292868.66	данные отсутствуют	данные отсутствуют
870	440760.87	3292868.44	данные отсутствуют	данные отсутствуют
870	440760.87	3292868.44	данные отсутствуют	данные отсутствуют
871	440761.09	3292867.46	данные отсутствуют	данные отсутствуют
871	440761.09	3292867.46	данные отсутствуют	данные отсутствуют
Государственный регистратор				ФГИС ЕГРН
полное наименование должности			подпись	инициалы, фамилия

М.П.

Выписка из Единого государственного реестра недвижимости об объекте недвижимости  
Сведения о частях земельного участка

<b>Земельный участок</b>			
(вид объекта недвижимости)			
Лист № __ Раздела <b>4.2</b>	Всего листов раздела <b>4.2</b> : __	Всего разделов: __	Всего листов выписки: __
<b>16.09.2021 № 99/2021/417699451</b>			
Кадастровый номер:		<b>38:31:000000:40</b>	

Номер точки	Координаты, м		Описание закрепления на местности	Средняя квадратическая погрешность определения координат характерных точек границы части земельного участка, м
	X	Y		
1	2	3	4	5
872	440762.07	3292867.68	данные отсутствуют	данные отсутствуют
872	440762.07	3292867.68	данные отсутствуют	данные отсутствуют
873	440729.72	3292870.45	данные отсутствуют	данные отсутствуют
873	440729.72	3292870.45	данные отсутствуют	данные отсутствуют
874	440728.84	3292869.97	данные отсутствуют	данные отсутствуют
874	440728.84	3292869.97	данные отсутствуют	данные отсутствуют
875	440729.32	3292869.09	данные отсутствуют	данные отсутствуют
875	440729.32	3292869.09	данные отсутствуют	данные отсутствуют
876	440730.2	3292869.57	данные отсутствуют	данные отсутствуют
876	440730.2	3292869.57	данные отсутствуют	данные отсутствуют
877	440749.12	3292881.07	данные отсутствуют	данные отсутствуют
877	440749.12	3292881.07	данные отсутствуют	данные отсутствуют
878	440748.49	3292880.28	данные отсутствуют	данные отсутствуют
878	440748.49	3292880.28	данные отсутствуют	данные отсутствуют
879	440749.28	3292879.65	данные отсутствуют	данные отсутствуют
879	440749.28	3292879.65	данные отсутствуют	данные отсутствуют
880	440749.91	3292880.44	данные отсутствуют	данные отсутствуют
Государственный регистратор				ФГИС ЕГРН
полное наименование должности			подпись	инициалы, фамилия

М.П.

Выписка из Единого государственного реестра недвижимости об объекте недвижимости  
Сведения о частях земельного участка

<b>Земельный участок</b>			
(вид объекта недвижимости)			
Лист № __ Раздела <b>4.2</b>	Всего листов раздела <b>4.2</b> : __	Всего разделов: __	Всего листов выписки: __
<b>16.09.2021 № 99/2021/417699451</b>			
Кадастровый номер:		<b>38:31:000000:40</b>	

Номер точки	Координаты, м		Описание закрепления на местности	Средняя квадратическая погрешность определения координат характерных точек границы части земельного участка, м
	X	Y		
1	2	3	4	5
880	440749.91	3292880.44	данные отсутствуют	данные отсутствуют
881	440754.33	3292900.45	данные отсутствуют	данные отсутствуют
881	440754.33	3292900.45	данные отсутствуют	данные отсутствуют
882	440754.16	3292899.46	данные отсутствуют	данные отсутствуют
882	440754.16	3292899.46	данные отсутствуют	данные отсутствуют
883	440755.15	3292899.29	данные отсутствуют	данные отсутствуют
883	440755.15	3292899.29	данные отсутствуют	данные отсутствуют
884	440755.32	3292900.28	данные отсутствуют	данные отсутствуют
884	440755.32	3292900.28	данные отсутствуют	данные отсутствуют
885	440755.69	3292921.69	данные отсутствуют	данные отсутствуют
885	440755.69	3292921.69	данные отсутствуют	данные отсутствуют
886	440755.81	3292920.69	данные отсутствуют	данные отсутствуют
886	440755.81	3292920.69	данные отсутствуют	данные отсутствуют
887	440756.81	3292920.81	данные отсутствуют	данные отсутствуют
887	440756.81	3292920.81	данные отсутствуют	данные отсутствуют
888	440756.69	3292921.81	данные отсутствуют	данные отсутствуют
888	440756.69	3292921.81	данные отсутствуют	данные отсутствуют

Государственный регистратор		ФГИС ЕГРН
полное наименование должности	подпись	инициалы, фамилия

М.П.

Выписка из Единого государственного реестра недвижимости об объекте недвижимости  
Сведения о частях земельного участка

<b>Земельный участок</b>			
<small>(вид объекта недвижимости)</small>			
Лист № __ Раздела <b>4.2</b>	Всего листов раздела <b>4.2</b> : __	Всего разделов: __	Всего листов выписки: __
<b>16.09.2021 № 99/2021/417699451</b>			
Кадастровый номер:		<b>38:31:000000:40</b>	

Номер точки	Координаты, м		Описание закрепления на местности	Средняя квадратическая погрешность определения координат характерных точек границы части земельного участка, м
	X	Y		
1	2	3	4	5
889	440749.91	3292939.91	данные отсутствуют	данные отсутствуют
889	440749.91	3292939.91	данные отсутствуют	данные отсутствуют
890	440750.21	3292938.95	данные отсутствуют	данные отсутствуют
890	440750.21	3292938.95	данные отсутствуют	данные отсутствуют
891	440751.17	3292939.25	данные отсутствуют	данные отсутствуют
891	440751.17	3292939.25	данные отсутствуют	данные отсутствуют
892	440750.87	3292940.21	данные отсутствуют	данные отсутствуют
892	440750.87	3292940.21	данные отсутствуют	данные отсутствуют
893	441724.94	3292781.99	данные отсутствуют	данные отсутствуют
893	441724.94	3292781.99	данные отсутствуют	данные отсутствуют
894	441723.94	3292781.99	данные отсутствуют	данные отсутствуют
894	441723.94	3292781.99	данные отсутствуют	данные отсутствуют
895	441723.94	3292780.99	данные отсутствуют	данные отсутствуют
895	441723.94	3292780.99	данные отсутствуют	данные отсутствуют
896	441724.94	3292780.99	данные отсутствуют	данные отсутствуют
896	441724.94	3292780.99	данные отсутствуют	данные отсутствуют
897	441794.33	3292784.89	данные отсутствуют	данные отсутствуют

Государственный регистратор		ФГИС ЕГРН
полное наименование должности	подпись	инициалы, фамилия

М.П.

Выписка из Единого государственного реестра недвижимости об объекте недвижимости  
Сведения о частях земельного участка

<b>Земельный участок</b>			
(вид объекта недвижимости)			
Лист № __ Раздела <b>4.2</b>	Всего листов раздела <b>4.2</b> : __	Всего разделов: __	Всего листов выписки: __
<b>16.09.2021 № 99/2021/417699451</b>			
Кадастровый номер:		<b>38:31:000000:40</b>	

Номер точки	Координаты, м		Описание закрепления на местности	Средняя квадратическая погрешность определения координат характерных точек границы части земельного участка, м
	X	Y		
1	2	3	4	5
897	441794.33	3292784.89	данные отсутствуют	данные отсутствуют
898	441793.33	3292784.85	данные отсутствуют	данные отсутствуют
898	441793.33	3292784.85	данные отсутствуют	данные отсутствуют
899	441793.37	3292783.85	данные отсутствуют	данные отсутствуют
899	441793.37	3292783.85	данные отсутствуют	данные отсутствуют
900	441794.37	3292783.89	данные отсутствуют	данные отсутствуют
900	441794.37	3292783.89	данные отсутствуют	данные отсутствуют
901	441855.18	3292787.69	данные отсутствуют	данные отсутствуют
901	441855.18	3292787.69	данные отсутствуют	данные отсутствуют
902	441854.18	3292787.67	данные отсутствуют	данные отсутствуют
902	441854.18	3292787.67	данные отсутствуют	данные отсутствуют
903	441854.2	3292786.67	данные отсутствуют	данные отсутствуют
903	441854.2	3292786.67	данные отсутствуют	данные отсутствуют
904	441855.2	3292786.69	данные отсутствуют	данные отсутствуют
904	441855.2	3292786.69	данные отсутствуют	данные отсутствуют
905	441684.75	3292783.4	данные отсутствуют	данные отсутствуют
905	441684.75	3292783.4	данные отсутствуют	данные отсутствуют
Государственный регистратор				ФГИС ЕГРН
полное наименование должности			подпись	инициалы, фамилия

М.П.

Выписка из Единого государственного реестра недвижимости об объекте недвижимости  
**Сведения о частях земельного участка**

<b>Земельный участок</b>			
<small>(вид объекта недвижимости)</small>			
Лист № __ Раздела <b>4.2</b>	Всего листов раздела <b>4.2</b> : __	Всего разделов: __	Всего листов выписки: __
<b>16.09.2021 № 99/2021/417699451</b>			
Кадастровый номер:		<b>38:31:000000:40</b>	

Номер точки	Координаты, м		Описание закрепления на местности	Средняя квадратическая погрешность определения координат характерных точек границы части земельного участка, м
	X	Y		
1	2	3	4	5
906	441683.75	3292783.44	данные отсутствуют	данные отсутствуют
906	441683.75	3292783.44	данные отсутствуют	данные отсутствуют
907	441683.71	3292782.44	данные отсутствуют	данные отсутствуют
907	441683.71	3292782.44	данные отсутствуют	данные отсутствуют
908	441684.71	3292782.4	данные отсутствуют	данные отсутствуют
908	441684.71	3292782.4	данные отсутствуют	данные отсутствуют
1225	437802.92	3292685.89	данные отсутствуют	данные отсутствуют
1225	437802.92	3292685.89	данные отсутствуют	данные отсутствуют
1226	437803.92	3292685.95	данные отсутствуют	данные отсутствуют
1226	437803.92	3292685.95	данные отсутствуют	данные отсутствуют
1227	437803.86	3292686.95	данные отсутствуют	данные отсутствуют
1227	437803.86	3292686.95	данные отсутствуют	данные отсутствуют
1228	437802.86	3292686.89	данные отсутствуют	данные отсутствуют
1228	437802.86	3292686.89	данные отсутствуют	данные отсутствуют
1229	437843.07	3292688.76	данные отсутствуют	данные отсутствуют
1229	437843.07	3292688.76	данные отсутствуют	данные отсутствуют
1230	437844.07	3292688.83	данные отсутствуют	данные отсутствуют

Государственный регистратор		ФГИС ЕГРН
полное наименование должности	подпись	инициалы, фамилия

М.П.

Выписка из Единого государственного реестра недвижимости об объекте недвижимости  
Сведения о частях земельного участка

<b>Земельный участок</b>			
(вид объекта недвижимости)			
Лист № __ Раздела <b>4.2</b>	Всего листов раздела <b>4.2</b> : __	Всего разделов: __	Всего листов выписки: __
<b>16.09.2021 № 99/2021/417699451</b>			
Кадастровый номер:		<b>38:31:000000:40</b>	

Номер точки	Координаты, м		Описание закрепления на местности	Средняя квадратическая погрешность определения координат характерных точек границы части земельного участка, м
	X	Y		
1	2	3	4	5
1230	437844.07	3292688.83	данные отсутствуют	данные отсутствуют
1231	437844	3292689.83	данные отсутствуют	данные отсутствуют
1231	437844	3292689.83	данные отсутствуют	данные отсутствуют
1232	437843	3292689.76	данные отсутствуют	данные отсутствуют
1232	437843	3292689.76	данные отсутствуют	данные отсутствуют
1301	437983.5	3292754.82	данные отсутствуют	данные отсутствуют
1301	437983.5	3292754.82	данные отсутствуют	данные отсутствуют
1302	437982.49	3292754.85	данные отсутствуют	данные отсутствуют
1302	437982.49	3292754.85	данные отсутствуют	данные отсутствуют
1303	437982.47	3292753.85	данные отсутствуют	данные отсутствуют
1303	437982.47	3292753.85	данные отсутствуют	данные отсутствуют
1304	437983.47	3292753.82	данные отсутствуют	данные отсутствуют
1304	437983.47	3292753.82	данные отсутствуют	данные отсутствуют
1305	437762.33	3292684.13	данные отсутствуют	данные отсутствуют
1305	437762.33	3292684.13	данные отсутствуют	данные отсутствуют
1306	437763.33	3292684.17	данные отсутствуют	данные отсутствуют
1306	437763.33	3292684.17	данные отсутствуют	данные отсутствуют
Государственный регистратор				ФГИС ЕГРН
полное наименование должности			подпись	инициалы, фамилия

М.П.

Выписка из Единого государственного реестра недвижимости об объекте недвижимости  
Сведения о частях земельного участка

<b>Земельный участок</b>			
(вид объекта недвижимости)			
Лист № __ Раздела <b>4.2</b>	Всего листов раздела <b>4.2</b> : __	Всего разделов: __	Всего листов выписки: __
<b>16.09.2021 № 99/2021/417699451</b>			
Кадастровый номер:		<b>38:31:000000:40</b>	

Номер точки	Координаты, м		Описание закрепления на местности	Средняя квадратическая погрешность определения координат характерных точек границы части земельного участка, м
	X	Y		
1	2	3	4	5
1307	437763.29	3292685.17	данные отсутствуют	данные отсутствуют
1307	437763.29	3292685.17	данные отсутствуют	данные отсутствуют
1308	437762.29	3292685.13	данные отсутствуют	данные отсутствуют
1308	437762.29	3292685.13	данные отсутствуют	данные отсутствуют
1357	437946.86	3292755.97	данные отсутствуют	данные отсутствуют
1357	437946.86	3292755.97	данные отсутствуют	данные отсутствуют
1358	437945.86	3292756.01	данные отсутствуют	данные отсутствуют
1358	437945.86	3292756.01	данные отсутствуют	данные отсутствуют
1359	437945.82	3292755.01	данные отсутствуют	данные отсутствуют
1359	437945.82	3292755.01	данные отсутствуют	данные отсутствуют
1360	437946.82	3292754.97	данные отсутствуют	данные отсутствуют
1360	437946.82	3292754.97	данные отсутствуют	данные отсутствуют
1717	438313.96	3292831.12	данные отсутствуют	данные отсутствуют
1717	438313.96	3292831.12	данные отсутствуют	данные отсутствуют
1718	438316.33	3292835.32	данные отсутствуют	данные отсутствуют
1718	438316.33	3292835.32	данные отсутствуют	данные отсутствуют
1719	438315.98	3292835.52	данные отсутствуют	данные отсутствуют
Государственный регистратор				ФГИС ЕГРН
полное наименование должности			подпись	инициалы, фамилия

М.П.



Выписка из Единого государственного реестра недвижимости об объекте недвижимости  
Сведения о частях земельного участка

<b>Земельный участок</b>			
(вид объекта недвижимости)			
Лист № __ Раздела <b>4.2</b>	Всего листов раздела <b>4.2</b> : __	Всего разделов: __	Всего листов выписки: __
<b>16.09.2021 № 99/2021/417699451</b>			
Кадастровый номер:		<b>38:31:000000:40</b>	

Номер точки	Координаты, м		Описание закрепления на местности	Средняя квадратическая погрешность определения координат характерных точек границы части земельного участка, м
	X	Y		
1	2	3	4	5
1719	438315.98	3292835.52	данные отсутствуют	данные отсутствуют
1720	438313.62	3292831.32	данные отсутствуют	данные отсутствуют
1720	438313.62	3292831.32	данные отсутствуют	данные отсутствуют
1721	438279.66	3292836.34	данные отсутствуют	данные отсутствуют
1721	438279.66	3292836.34	данные отсутствуют	данные отсутствуют
1722	438284.01	3292836.61	данные отсутствуют	данные отсутствуют
1722	438284.01	3292836.61	данные отсутствуют	данные отсутствуют
1723	438283.99	3292837.01	данные отсутствуют	данные отсутствуют
1723	438283.99	3292837.01	данные отсутствуют	данные отсутствуют
1724	438279.64	3292836.74	данные отсутствуют	данные отсутствуют
1724	438279.64	3292836.74	данные отсутствуют	данные отсутствуют
1733	440861.8	3292933.9	данные отсутствуют	данные отсутствуют
1733	440861.8	3292933.9	данные отсутствуют	данные отсутствуют
1734	440858.63	3292934.85	данные отсутствуют	данные отсутствуют
1734	440858.63	3292934.85	данные отсутствуют	данные отсутствуют
1735	440858.51	3292934.47	данные отсутствуют	данные отсутствуют
1735	440858.51	3292934.47	данные отсутствуют	данные отсутствуют
Государственный регистратор				ФГИС ЕГРН
полное наименование должности			подпись	инициалы, фамилия

М.П.

Выписка из Единого государственного реестра недвижимости об объекте недвижимости  
**Сведения о частях земельного участка**

<b>Земельный участок</b>			
(вид объекта недвижимости)			
Лист № __ Раздела <b>4.2</b>	Всего листов раздела <b>4.2</b> : __	Всего разделов: __	Всего листов выписки: __
<b>16.09.2021 № 99/2021/417699451</b>			
Кадастровый номер:		<b>38:31:000000:40</b>	

Номер точки	Координаты, м		Описание закрепления на местности	Средняя квадратическая погрешность определения координат характерных точек границы части земельного участка, м
	X	Y		
1	2	3	4	5
1736	440861.68	3292933.52	данные отсутствуют	данные отсутствуют
1736	440861.68	3292933.52	данные отсутствуют	данные отсутствуют
1805	438000.54	3292753.91	данные отсутствуют	данные отсутствуют
1805	438000.54	3292753.91	данные отсутствуют	данные отсутствуют
1806	437996.91	3292759.44	данные отсутствуют	данные отсутствуют
1806	437996.91	3292759.44	данные отсутствуют	данные отсутствуют
1807	437996.58	3292759.23	данные отсутствуют	данные отсутствуют
1807	437996.58	3292759.23	данные отсутствуют	данные отсутствуют
1808	438000.21	3292753.69	данные отсутствуют	данные отсутствуют
1808	438000.21	3292753.69	данные отсутствуют	данные отсутствуют
1809	437909.71	3292718.67	данные отсутствуют	данные отсутствуют
1809	437909.71	3292718.67	данные отсутствуют	данные отсутствуют
1810	437909.07	3292724.44	данные отсутствуют	данные отсутствуют
1810	437909.07	3292724.44	данные отсутствуют	данные отсутствуют
1811	437908.67	3292724.39	данные отсутствуют	данные отсутствуют
1811	437908.67	3292724.39	данные отсутствуют	данные отсутствуют
1812	437909.31	3292718.63	данные отсутствуют	данные отсутствуют

Государственный регистратор		ФГИС ЕГРН
полное наименование должности	подпись	инициалы, фамилия

М.П.

Выписка из Единого государственного реестра недвижимости об объекте недвижимости  
Сведения о частях земельного участка

<b>Земельный участок</b>			
(вид объекта недвижимости)			
Лист № __ Раздела <b>4.2</b>	Всего листов раздела <b>4.2</b> : __	Всего разделов: __	Всего листов выписки: __
<b>16.09.2021 № 99/2021/417699451</b>			
Кадастровый номер:		<b>38:31:000000:40</b>	

Номер точки	Координаты, м		Описание закрепления на местности	Средняя квадратическая погрешность определения координат характерных точек границы части земельного участка, м
	X	Y		
1	2	3	4	5
1812	437909.31	3292718.63	данные отсутствуют	данные отсутствуют
1814	437884.3	3292694.39	данные отсутствуют	данные отсутствуют
1814	437884.3	3292694.39	данные отсутствуют	данные отсутствуют
1815	437884.21	3292694	данные отсутствуют	данные отсутствуют
1815	437884.21	3292694	данные отсутствуют	данные отсутствуют
1817	437725.5	3292683.19	данные отсутствуют	данные отсутствуют
1817	437725.5	3292683.19	данные отсутствуют	данные отсутствуют
1818	437731.4	3292680.2	данные отсутствуют	данные отсутствуют
1818	437731.4	3292680.2	данные отсутствуют	данные отсутствуют
1819	437731.58	3292680.55	данные отсутствуют	данные отсутствуют
1819	437731.58	3292680.55	данные отсутствуют	данные отсутствуют
1820	437725.69	3292683.54	данные отсутствуют	данные отсутствуют
1820	437725.69	3292683.54	данные отсутствуют	данные отсутствуют
1967	438015.56	3288697.17	данные отсутствуют	данные отсутствуют
1972	438050.76	3288668.73	данные отсутствуют	данные отсутствуют
1973	438048.61	3288664.44	данные отсутствуют	данные отсутствуют
1980	438555.89	3289187.51	данные отсутствуют	данные отсутствуют
Государственный регистратор				ФГИС ЕГРН
полное наименование должности			подпись	инициалы, фамилия

М.П.

Выписка из Единого государственного реестра недвижимости об объекте недвижимости  
**Сведения о частях земельного участка**

<b>Земельный участок</b>			
<small>(вид объекта недвижимости)</small>			
Лист № __ Раздела <b>4.2</b>	Всего листов раздела <b>4.2</b> : __	Всего разделов: __	Всего листов выписки: __
<b>16.09.2021 № 99/2021/417699451</b>			
Кадастровый номер:		<b>38:31:000000:40</b>	

Номер точки	Координаты, м		Описание закрепления на местности	Средняя квадратическая погрешность определения координат характерных точек границы части земельного участка, м
	X	Y		
1	2	3	4	5
1981	438547.04	3289188.03	данные отсутствуют	данные отсутствуют
1987	438012.59	3288694.05	данные отсутствуют	данные отсутствуют
1988	438010.95	3288695.46	данные отсутствуют	данные отсутствуют
1989	438013.68	3288698.88	данные отсутствуют	данные отсутствуют
1990	438052.29	3288668.04	данные отсутствуют	данные отсутствуют
1991	438049.21	3288664.18	данные отсутствуют	данные отсутствуют
1992	438554.84	3289183.75	данные отсутствуют	0.5
1993	438546.77	3289181.43	данные отсутствуют	данные отсутствуют
1994	438555.78	3289184.17	данные отсутствуют	данные отсутствуют
1995	437887.07	3292693.74	данные отсутствуют	данные отсутствуют
1995	437887.07	3292693.74	данные отсутствуют	данные отсутствуют
1996	437886.23	3292693.53	данные отсутствуют	данные отсутствуют
1996	437886.23	3292693.53	данные отсутствуют	данные отсутствуют

Государственный регистратор		ФГИС ЕГРН
полное наименование должности	подпись	инициалы, фамилия

М.П.

Выписка из Единого государственного реестра недвижимости об объекте недвижимости  
Сведения о частях земельного участка

<b>Земельный участок</b>				
(вид объекта недвижимости)				
Лист № ___ Раздела <b>4.2</b>		Всего листов раздела <b>4.2</b> : ___		Всего разделов: ___
Всего листов выписки: ___				
<b>16.09.2021 № 99/2021/417699451</b>				
Кадастровый номер:			<b>38:31:000000:40</b>	
Сведения о характерных точках границы части (частей) земельного участка				
Учетный номер части: 4				
Система координат: МСК-38, зона 3				
Зона №				
Номер точки	Координаты, м		Описание закрепления на местности	Средняя квадратическая погрешность определения координат характерных точек границы части земельного участка, м
	X	Y		
1	2	3	4	5
133	439204.61	3293372.54	данные отсутствуют	данные отсутствуют
133	439204.61	3293372.54	данные отсутствуют	данные отсутствуют
134	439203.67	3293372.18	данные отсутствуют	данные отсутствуют
134	439203.67	3293372.18	данные отсутствуют	данные отсутствуют
135	439204.03	3293371.24	данные отсутствуют	данные отсутствуют
135	439204.03	3293371.24	данные отсутствуют	данные отсутствуют
136	439204.97	3293371.6	данные отсутствуют	данные отсутствуют
136	439204.97	3293371.6	данные отсутствуют	данные отсутствуют
137	439138.14	3293335.93	данные отсутствуют	данные отсутствуют
137	439138.14	3293335.93	данные отсутствуют	данные отсутствуют
138	439137.21	3293335.56	данные отсутствуют	данные отсутствуют
138	439137.21	3293335.56	данные отсутствуют	данные отсутствуют
139	439137.58	3293334.63	данные отсутствуют	данные отсутствуют
139	439137.58	3293334.63	данные отсутствуют	данные отсутствуют
140	439138.51	3293335	данные отсутствуют	данные отсутствуют
140	439138.51	3293335	данные отсутствуют	данные отсутствуют
Государственный регистратор			ФГИС ЕГРН	
полное наименование должности			подпись	
			инициалы, фамилия	

М.П.

Выписка из Единого государственного реестра недвижимости об объекте недвижимости  
Сведения о частях земельного участка

<b>Земельный участок</b>			
<small>(вид объекта недвижимости)</small>			
Лист № __ Раздела <b>4.2</b>	Всего листов раздела <b>4.2</b> : __	Всего разделов: __	Всего листов выписки: __
<b>16.09.2021 № 99/2021/417699451</b>			
Кадастровый номер:		<b>38:31:000000:40</b>	

Номер точки	Координаты, м		Описание закрепления на местности	Средняя квадратическая погрешность определения координат характерных точек границы части земельного участка, м
	X	Y		
1	2	3	4	5
141	439169.25	3293351.44	данные отсутствуют	данные отсутствуют
141	439169.25	3293351.44	данные отсутствуют	данные отсутствуют
142	439168.37	3293350.96	данные отсутствуют	данные отсутствуют
142	439168.37	3293350.96	данные отсутствуют	данные отсутствуют
143	439168.85	3293350.08	данные отсутствуют	данные отсутствуют
143	439168.85	3293350.08	данные отсутствуют	данные отсутствуют
144	439169.73	3293350.56	данные отсутствуют	данные отсутствуют
144	439169.73	3293350.56	данные отсутствуют	данные отсутствуют
145	439246.13	3293380.81	данные отсутствуют	данные отсутствуют
145	439246.13	3293380.81	данные отсутствуют	данные отсутствуют
146	439245.15	3293380.57	данные отсутствуют	данные отсутствуют
146	439245.15	3293380.57	данные отсутствуют	данные отсутствуют
147	439245.39	3293379.59	данные отсутствуют	данные отсутствуют
147	439245.39	3293379.59	данные отсутствуют	данные отсутствуют
148	439246.37	3293379.83	данные отсутствуют	данные отсутствуют
148	439246.37	3293379.83	данные отсутствуют	данные отсутствуют
149	439285.5	3293392.47	данные отсутствуют	данные отсутствуют

Государственный регистратор		ФГИС ЕГРН
полное наименование должности	подпись	инициалы, фамилия

М.П.

Выписка из Единого государственного реестра недвижимости об объекте недвижимости  
Сведения о частях земельного участка

<b>Земельный участок</b>			
<small>(вид объекта недвижимости)</small>			
Лист № __ Раздела <b>4.2</b>	Всего листов раздела <b>4.2</b> : __	Всего разделов: __	Всего листов выписки: __
<b>16.09.2021 № 99/2021/417699451</b>			
Кадастровый номер:		<b>38:31:000000:40</b>	

Номер точки	Координаты, м		Описание закрепления на местности	Средняя квадратическая погрешность определения координат характерных точек границы части земельного участка, м
	X	Y		
1	2	3	4	5
149	439285.5	3293392.47	данные отсутствуют	данные отсутствуют
150	439284.54	3293392.17	данные отсутствуют	данные отсутствуют
150	439284.54	3293392.17	данные отсутствуют	данные отсутствуют
151	439284.84	3293391.21	данные отсутствуют	данные отсутствуют
151	439284.84	3293391.21	данные отсутствуют	данные отсутствуют
152	439285.8	3293391.51	данные отсутствуют	данные отсутствуют
152	439285.8	3293391.51	данные отсутствуют	данные отсутствуют
153	439317.14	3293402.1	данные отсутствуют	данные отсутствуют
153	439317.14	3293402.1	данные отсутствуют	данные отсутствуют
154	439318.03	3293402.55	данные отсутствуют	данные отсутствуют
154	439318.03	3293402.55	данные отсутствуют	данные отсутствуют
155	439317.57	3293403.44	данные отсутствуют	данные отсутствуют
155	439317.57	3293403.44	данные отсутствуют	данные отсутствуют
156	439316.68	3293402.99	данные отсутствуют	данные отсутствуют
156	439316.68	3293402.99	данные отсутствуют	данные отсутствуют
157	439337.43	3293370.62	данные отсутствуют	данные отсутствуют
157	439337.43	3293370.62	данные отсутствуют	данные отсутствуют

Государственный регистратор		ФГИС ЕГРН
полное наименование должности	подпись	инициалы, фамилия

М.П.

Выписка из Единого государственного реестра недвижимости об объекте недвижимости  
Сведения о частях земельного участка

<b>Земельный участок</b>			
(вид объекта недвижимости)			
Лист № __ Раздела <b>4.2</b>	Всего листов раздела <b>4.2</b> : __	Всего разделов: __	Всего листов выписки: __
<b>16.09.2021 № 99/2021/417699451</b>			
Кадастровый номер:		<b>38:31:000000:40</b>	

Номер точки	Координаты, м		Описание закрепления на местности	Средняя квадратическая погрешность определения координат характерных точек границы части земельного участка, м
	X	Y		
1	2	3	4	5
158	439336.56	3293371.13	данные отсутствуют	данные отсутствуют
158	439336.56	3293371.13	данные отсутствуют	данные отсутствуют
159	439336.05	3293370.26	данные отсутствуют	данные отсутствуют
159	439336.05	3293370.26	данные отсутствуют	данные отсутствуют
160	439336.92	3293369.75	данные отсутствуют	данные отсутствуют
160	439336.92	3293369.75	данные отсутствуют	данные отсутствуют
161	439335.83	3293387.13	данные отсутствуют	данные отсутствуют
161	439335.83	3293387.13	данные отсутствуют	данные отсутствуют
162	439336.38	3293387.97	данные отсутствуют	данные отсутствуют
162	439336.38	3293387.97	данные отсутствуют	данные отсутствуют
163	439335.53	3293388.51	данные отсутствуют	данные отсутствуют
163	439335.53	3293388.51	данные отсутствуют	данные отсутствуют
164	439334.99	3293387.67	данные отсутствуют	данные отсутствуют
164	439334.99	3293387.67	данные отсутствуют	данные отсутствуют
165	439354.66	3293416.18	данные отсутствуют	данные отсутствуют
165	439354.66	3293416.18	данные отсутствуют	данные отсутствуют
166	439355.21	3293417.02	данные отсутствуют	данные отсутствуют

Государственный регистратор		ФГИС ЕГРН
полное наименование должности	подпись	инициалы, фамилия

М.П.



Выписка из Единого государственного реестра недвижимости об объекте недвижимости  
Сведения о частях земельного участка

<b>Земельный участок</b>			
(вид объекта недвижимости)			
Лист № __ Раздела <b>4.2</b>	Всего листов раздела <b>4.2</b> : __	Всего разделов: __	Всего листов выписки: __
<b>16.09.2021 № 99/2021/417699451</b>			
Кадастровый номер:		<b>38:31:000000:40</b>	

Номер точки	Координаты, м		Описание закрепления на местности	Средняя квадратическая погрешность определения координат характерных точек границы части земельного участка, м
	X	Y		
1	2	3	4	5
166	439355.21	3293417.02	данные отсутствуют	данные отсутствуют
167	439354.36	3293417.56	данные отсутствуют	данные отсутствуют
167	439354.36	3293417.56	данные отсутствуют	данные отсутствуют
168	439353.82	3293416.72	данные отсутствуют	данные отсутствуют
168	439353.82	3293416.72	данные отсутствуют	данные отсутствуют
169	439035.8	3293288.32	данные отсутствуют	данные отсутствуют
169	439035.8	3293288.32	данные отсутствуют	данные отсутствуют
170	439035.4	3293289.23	данные отсутствуют	данные отсутствуют
170	439035.4	3293289.23	данные отсутствуют	данные отсутствуют
171	439034.48	3293288.82	данные отсутствуют	данные отсутствуют
171	439034.48	3293288.82	данные отсутствуют	данные отсутствуют
172	439034.89	3293287.91	данные отсутствуют	данные отсутствуют
172	439034.89	3293287.91	данные отсутствуют	данные отсутствуют
173	439078.02	3293307.09	данные отсутствуют	данные отсутствуют
173	439078.02	3293307.09	данные отсутствуют	данные отсутствуют
174	439077.58	3293307.99	данные отсутствуют	данные отсутствуют
174	439077.58	3293307.99	данные отсутствуют	данные отсутствуют

Государственный регистратор		ФГИС ЕГРН
полное наименование должности	подпись	инициалы, фамилия

М.П.

Выписка из Единого государственного реестра недвижимости об объекте недвижимости  
Сведения о частях земельного участка

<b>Земельный участок</b>			
(вид объекта недвижимости)			
Лист № __ Раздела <b>4.2</b>	Всего листов раздела <b>4.2</b> : __	Всего разделов: __	Всего листов выписки: __
<b>16.09.2021 № 99/2021/417699451</b>			
Кадастровый номер:		<b>38:31:000000:40</b>	

Номер точки	Координаты, м		Описание закрепления на местности	Средняя квадратическая погрешность определения координат характерных точек границы части земельного участка, м
	X	Y		
1	2	3	4	5
175	439076.68	3293307.53	данные отсутствуют	данные отсутствуют
175	439076.68	3293307.53	данные отсутствуют	данные отсутствуют
176	439077.13	3293306.64	данные отсутствуют	данные отсутствуют
176	439077.13	3293306.64	данные отсутствуют	данные отсутствуют
177	439113.52	3293328.24	данные отсутствуют	данные отсутствуют
177	439113.52	3293328.24	данные отсутствуют	данные отсутствуют
178	439112.6	3293327.84	данные отсутствуют	данные отсутствуют
178	439112.6	3293327.84	данные отсутствуют	данные отсутствуют
179	439113	3293326.92	данные отсутствуют	данные отсутствуют
179	439113	3293326.92	данные отсутствуют	данные отсутствуют
180	439113.92	3293327.32	данные отсутствуют	данные отсутствуют
180	439113.92	3293327.32	данные отсутствуют	данные отсутствуют
181	439110.79	3293359.5	данные отсутствуют	данные отсутствуют
181	439110.79	3293359.5	данные отсутствуют	данные отсутствуют
182	439110.69	3293360.5	данные отсутствуют	данные отсутствуют
182	439110.69	3293360.5	данные отсутствуют	данные отсутствуют
183	439109.69	3293360.4	данные отсутствуют	данные отсутствуют

Государственный регистратор		ФГИС ЕГРН
полное наименование должности	подпись	инициалы, фамилия

М.П.

Выписка из Единого государственного реестра недвижимости об объекте недвижимости  
Сведения о частях земельного участка

<b>Земельный участок</b>			
(вид объекта недвижимости)			
Лист № __ Раздела <b>4.2</b>	Всего листов раздела <b>4.2</b> : __	Всего разделов: __	Всего листов выписки: __
<b>16.09.2021 № 99/2021/417699451</b>			
Кадастровый номер:		<b>38:31:000000:40</b>	

Номер точки	Координаты, м		Описание закрепления на местности	Средняя квадратическая погрешность определения координат характерных точек границы части земельного участка, м
	X	Y		
1	2	3	4	5
183	439109.69	3293360.4	данные отсутствуют	данные отсутствуют
184	439109.79	3293359.4	данные отсутствуют	данные отсутствуют
184	439109.79	3293359.4	данные отсутствуют	данные отсутствуют
185	439138.49	3293380.54	данные отсутствуют	данные отсутствуют
185	439138.49	3293380.54	данные отсутствуют	данные отсутствуют
186	439139.2	3293381.25	данные отсутствуют	данные отсутствуют
186	439139.2	3293381.25	данные отсутствуют	данные отсутствуют
187	439138.49	3293381.96	данные отсутствуют	данные отсутствуют
187	439138.49	3293381.96	данные отсутствуют	данные отсутствуют
188	439137.78	3293381.25	данные отсутствуют	данные отсутствуют
188	439137.78	3293381.25	данные отсутствуют	данные отсутствуют
189	439170.03	3293395.53	данные отсутствуют	данные отсутствуют
189	439170.03	3293395.53	данные отсутствуют	данные отсутствуют
190	439170.83	3293396.13	данные отсутствуют	данные отсутствуют
190	439170.83	3293396.13	данные отсутствуют	данные отсутствуют
191	439170.23	3293396.93	данные отсутствуют	данные отсутствуют
191	439170.23	3293396.93	данные отсутствуют	данные отсутствуют

Государственный регистратор		ФГИС ЕГРН
полное наименование должности	подпись	инициалы, фамилия

М.П.

Выписка из Единого государственного реестра недвижимости об объекте недвижимости  
Сведения о частях земельного участка

<b>Земельный участок</b>			
(вид объекта недвижимости)			
Лист № __ Раздела <b>4.2</b>	Всего листов раздела <b>4.2</b> : __	Всего разделов: __	Всего листов выписки: __
<b>16.09.2021 № 99/2021/417699451</b>			
Кадастровый номер:		<b>38:31:000000:40</b>	

Номер точки	Координаты, м		Описание закрепления на местности	Средняя квадратическая погрешность определения координат характерных точек границы части земельного участка, м
	X	Y		
1	2	3	4	5
192	439169.43	3293396.33	данные отсутствуют	данные отсутствуют
192	439169.43	3293396.33	данные отсутствуют	данные отсутствуют
193	439188.05	3293415.8	данные отсутствуют	данные отсутствуют
193	439188.05	3293415.8	данные отсутствуют	данные отсутствуют
194	439188.72	3293416.55	данные отсутствуют	данные отсутствуют
194	439188.72	3293416.55	данные отсутствуют	данные отсутствуют
195	439187.97	3293417.22	данные отсутствуют	данные отсутствуют
195	439187.97	3293417.22	данные отсутствуют	данные отсутствуют
196	439187.3	3293416.47	данные отсутствуют	данные отсутствуют
196	439187.3	3293416.47	данные отсутствуют	данные отсутствуют
197	439342.36	3293425.55	данные отсутствуют	данные отсутствуют
197	439342.36	3293425.55	данные отсутствуют	данные отсутствуют
198	439342.53	3293426.54	данные отсутствуют	данные отсутствуют
198	439342.53	3293426.54	данные отсутствуют	данные отсутствуют
199	439341.54	3293426.71	данные отсутствуют	данные отсутствуют
199	439341.54	3293426.71	данные отсутствуют	данные отсутствуют
200	439341.37	3293425.72	данные отсутствуют	данные отсутствуют

Государственный регистратор		ФГИС ЕГРН
полное наименование должности	подпись	инициалы, фамилия

М.П.

Выписка из Единого государственного реестра недвижимости об объекте недвижимости  
Сведения о частях земельного участка

<b>Земельный участок</b>			
(вид объекта недвижимости)			
Лист № __ Раздела <b>4.2</b>	Всего листов раздела <b>4.2</b> : __	Всего разделов: __	Всего листов выписки: __
<b>16.09.2021 № 99/2021/417699451</b>			
Кадастровый номер:		<b>38:31:000000:40</b>	

Номер точки	Координаты, м		Описание закрепления на местности	Средняя квадратическая погрешность определения координат характерных точек границы части земельного участка, м
	X	Y		
1	2	3	4	5
200	439341.37	3293425.72	данные отсутствуют	данные отсутствуют
201	435757.24	3294178.14	данные отсутствуют	данные отсутствуют
201	435757.24	3294178.14	данные отсутствуют	данные отсутствуют
202	435758.18	3294177.78	данные отсутствуют	данные отсутствуют
202	435758.18	3294177.78	данные отсутствуют	данные отсутствуют
203	435758.54	3294178.72	данные отсутствуют	данные отсутствуют
203	435758.54	3294178.72	данные отсутствуют	данные отсутствуют
204	435757.6	3294179.08	данные отсутствуют	данные отсутствуют
204	435757.6	3294179.08	данные отсутствуют	данные отсутствуют
205	435795.05	3294165.04	данные отсутствуют	данные отсутствуют
205	435795.05	3294165.04	данные отсутствуют	данные отсутствуют
206	435795.36	3294165.99	данные отсутствуют	данные отсутствуют
206	435795.36	3294165.99	данные отсутствуют	данные отсутствуют
207	435794.41	3294166.3	данные отсутствуют	данные отсутствуют
207	435794.41	3294166.3	данные отсутствуют	данные отсутствуют
208	435794.1	3294165.35	данные отсутствуют	данные отсутствуют
208	435794.1	3294165.35	данные отсутствуют	данные отсутствуют

Государственный регистратор		ФГИС ЕГРН
полное наименование должности	подпись	инициалы, фамилия

М.П.

Выписка из Единого государственного реестра недвижимости об объекте недвижимости  
Сведения о частях земельного участка

<b>Земельный участок</b>			
(вид объекта недвижимости)			
Лист № __ Раздела <b>4.2</b>	Всего листов раздела <b>4.2</b> : __	Всего разделов: __	Всего листов выписки: __
<b>16.09.2021 № 99/2021/417699451</b>			
Кадастровый номер:		<b>38:31:000000:40</b>	

Номер точки	Координаты, м		Описание закрепления на местности	Средняя квадратическая погрешность определения координат характерных точек границы части земельного участка, м
	X	Y		
1	2	3	4	5
209	435832.42	3294174.12	данные отсутствуют	данные отсутствуют
209	435832.42	3294174.12	данные отсутствуют	данные отсутствуют
210	435831.97	3294175.02	данные отсутствуют	данные отсутствуют
210	435831.97	3294175.02	данные отсутствуют	данные отсутствуют
211	435831.08	3294174.56	данные отсутствуют	данные отсутствуют
211	435831.08	3294174.56	данные отсутствуют	данные отсутствуют
212	435831.53	3294173.67	данные отсутствуют	данные отсутствуют
212	435831.53	3294173.67	данные отсутствуют	данные отсутствуют
213	435844.53	3294148.96	данные отсутствуют	данные отсутствуют
213	435844.53	3294148.96	данные отсутствуют	данные отсутствуют
214	435844.95	3294149.87	данные отсутствуют	данные отсутствуют
214	435844.95	3294149.87	данные отсутствуют	данные отсутствуют
215	435844.03	3294150.28	данные отсутствуют	данные отсутствуют
215	435844.03	3294150.28	данные отсутствуют	данные отсутствуют
216	435843.62	3294149.37	данные отсутствуют	данные отсутствуют
216	435843.62	3294149.37	данные отсутствуют	данные отсутствуют
217	435888.22	3294123.72	данные отсутствуют	данные отсутствуют

Государственный регистратор		ФГИС ЕГРН
полное наименование должности	подпись	инициалы, фамилия

М.П.

Выписка из Единого государственного реестра недвижимости об объекте недвижимости  
Сведения о частях земельного участка

<b>Земельный участок</b>			
(вид объекта недвижимости)			
Лист № __ Раздела <b>4.2</b>	Всего листов раздела <b>4.2</b> : __	Всего разделов: __	Всего листов выписки: __
<b>16.09.2021 № 99/2021/417699451</b>			
Кадастровый номер:		<b>38:31:000000:40</b>	

Номер точки	Координаты, м		Описание закрепления на местности	Средняя квадратическая погрешность определения координат характерных точек границы части земельного участка, м
	X	Y		
1	2	3	4	5
217	435888.22	3294123.72	данные отсутствуют	данные отсутствуют
218	435889.09	3294123.21	данные отсутствуют	данные отсутствуют
218	435889.09	3294123.21	данные отсутствуют	данные отсутствуют
219	435889.6	3294124.08	данные отсутствуют	данные отсутствуют
219	435889.6	3294124.08	данные отсутствуют	данные отсутствуют
220	435888.73	3294124.59	данные отсутствуют	данные отсутствуют
220	435888.73	3294124.59	данные отсутствуют	данные отсутствуют
221	435929.38	3294098.71	данные отсутствуют	данные отсутствуют
221	435929.38	3294098.71	данные отсутствуют	данные отсутствуют
222	435930.25	3294098.2	данные отсутствуют	данные отсутствуют
222	435930.25	3294098.2	данные отсутствуют	данные отсутствуют
223	435930.76	3294099.07	данные отсутствуют	данные отсутствуют
223	435930.76	3294099.07	данные отсутствуют	данные отсутствуют
224	435929.89	3294099.58	данные отсутствуют	данные отсутствуют
224	435929.89	3294099.58	данные отсутствуют	данные отсутствуют
225	435978.63	3294071.02	данные отсутствуют	данные отсутствуют
225	435978.63	3294071.02	данные отсутствуют	данные отсутствуют
Государственный регистратор				ФГИС ЕГРН
полное наименование должности			подпись	инициалы, фамилия

М.П.

Выписка из Единого государственного реестра недвижимости об объекте недвижимости  
Сведения о частях земельного участка

<b>Земельный участок</b>			
(вид объекта недвижимости)			
Лист № __ Раздела <b>4.2</b>	Всего листов раздела <b>4.2</b> : __	Всего разделов: __	Всего листов выписки: __
<b>16.09.2021 № 99/2021/417699451</b>			
Кадастровый номер:		<b>38:31:000000:40</b>	

Номер точки	Координаты, м		Описание закрепления на местности	Средняя квадратическая погрешность определения координат характерных точек границы части земельного участка, м
	X	Y		
1	2	3	4	5
226	435979.23	3294071.82	данные отсутствуют	данные отсутствуют
226	435979.23	3294071.82	данные отсутствуют	данные отсутствуют
227	435978.43	3294072.42	данные отсутствуют	данные отсутствуют
227	435978.43	3294072.42	данные отсутствуют	данные отсутствуют
228	435977.83	3294071.62	данные отсутствуют	данные отсутствуют
228	435977.83	3294071.62	данные отсутствуют	данные отсутствуют
229	436009.61	3294040.61	данные отсутствуют	данные отсутствуют
229	436009.61	3294040.61	данные отсутствуют	данные отсутствуют
230	436010.33	3294039.91	данные отсутствуют	данные отсутствуют
230	436010.33	3294039.91	данные отсутствуют	данные отсутствуют
231	436011.03	3294040.63	данные отсутствуют	данные отсутствуют
231	436011.03	3294040.63	данные отсутствуют	данные отсутствуют
232	436010.31	3294041.33	данные отсутствуют	данные отсутствуют
232	436010.31	3294041.33	данные отсутствуют	данные отсутствуют
233	436043.89	3294007.31	данные отсутствуют	данные отсутствуют
233	436043.89	3294007.31	данные отсутствуют	данные отсутствуют
234	436044.64	3294006.64	данные отсутствуют	данные отсутствуют

Государственный регистратор		ФГИС ЕГРН
полное наименование должности	подпись	инициалы, фамилия

М.П.



Выписка из Единого государственного реестра недвижимости об объекте недвижимости  
Сведения о частях земельного участка

<b>Земельный участок</b>			
(вид объекта недвижимости)			
Лист № __ Раздела <b>4.2</b>	Всего листов раздела <b>4.2</b> : __	Всего разделов: __	Всего листов выписки: __
<b>16.09.2021 № 99/2021/417699451</b>			
Кадастровый номер:		<b>38:31:000000:40</b>	

Номер точки	Координаты, м		Описание закрепления на местности	Средняя квадратическая погрешность определения координат характерных точек границы части земельного участка, м
	X	Y		
1	2	3	4	5
234	436044.64	3294006.64	данные отсутствуют	данные отсутствуют
235	436045.31	3294007.39	данные отсутствуют	данные отсутствуют
235	436045.31	3294007.39	данные отсутствуют	данные отсутствуют
236	436044.56	3294008.06	данные отсутствуют	данные отсутствуют
236	436044.56	3294008.06	данные отсутствуют	данные отсутствуют
237	436082.23	3293974.94	данные отсутствуют	данные отсутствуют
237	436082.23	3293974.94	данные отсутствуют	данные отсутствуют
238	436083.03	3293974.34	данные отсутствуют	данные отсутствуют
238	436083.03	3293974.34	данные отсутствуют	данные отсутствуют
239	436083.63	3293975.14	данные отсутствуют	данные отсутствуют
239	436083.63	3293975.14	данные отсутствуют	данные отсутствуют
240	436082.83	3293975.74	данные отсутствуют	данные отсутствуют
240	436082.83	3293975.74	данные отсутствуют	данные отсутствуют
241	436123.11	3293947.77	данные отсутствуют	данные отсутствуют
241	436123.11	3293947.77	данные отсутствуют	данные отсутствуют
242	436123.94	3293947.2	данные отсутствуют	данные отсутствуют
242	436123.94	3293947.2	данные отсутствуют	данные отсутствуют

Государственный регистратор		ФГИС ЕГРН
полное наименование должности	подпись	инициалы, фамилия

М.П.

Выписка из Единого государственного реестра недвижимости об объекте недвижимости  
Сведения о частях земельного участка

<b>Земельный участок</b>			
(вид объекта недвижимости)			
Лист № ___ Раздела <b>4.2</b>	Всего листов раздела <b>4.2</b> : ___	Всего разделов: ___	Всего листов выписки: ___
<b>16.09.2021 № 99/2021/417699451</b>			
Кадастровый номер:		<b>38:31:000000:40</b>	

Номер точки	Координаты, м		Описание закрепления на местности	Средняя квадратическая погрешность определения координат характерных точек границы части земельного участка, м
	X	Y		
1	2	3	4	5
243	436124.51	3293948.03	данные отсутствуют	данные отсутствуют
243	436124.51	3293948.03	данные отсутствуют	данные отсутствуют
244	436123.68	3293948.6	данные отсутствуют	данные отсутствуют
244	436123.68	3293948.6	данные отсутствуют	данные отсутствуют
245	436165.64	3293918.15	данные отсутствуют	данные отсутствуют
245	436165.64	3293918.15	данные отсутствуют	данные отсутствуют
246	436166.46	3293917.57	данные отсутствуют	данные отсутствуют
246	436166.46	3293917.57	данные отсутствуют	данные отсутствуют
247	436167.04	3293918.39	данные отсутствуют	данные отсутствуют
247	436167.04	3293918.39	данные отсутствуют	данные отсутствуют
248	436166.22	3293918.97	данные отсутствуют	данные отсутствуют
248	436166.22	3293918.97	данные отсутствуют	данные отсутствуют
249	436208.46	3293887.37	данные отсутствуют	данные отсутствуют
249	436208.46	3293887.37	данные отсутствуют	данные отсутствуют
250	436209.01	3293888.21	данные отсутствуют	данные отсутствуют
250	436209.01	3293888.21	данные отсутствуют	данные отсутствуют
251	436208.16	3293888.75	данные отсутствуют	данные отсутствуют

Государственный регистратор		ФГИС ЕГРН
полное наименование должности	подпись	инициалы, фамилия

М.П.

Выписка из Единого государственного реестра недвижимости об объекте недвижимости  
Сведения о частях земельного участка

<b>Земельный участок</b>			
(вид объекта недвижимости)			
Лист № __ Раздела <b>4.2</b>	Всего листов раздела <b>4.2</b> : __	Всего разделов: __	Всего листов выписки: __
<b>16.09.2021 № 99/2021/417699451</b>			
Кадастровый номер:		<b>38:31:000000:40</b>	

Номер точки	Координаты, м		Описание закрепления на местности	Средняя квадратическая погрешность определения координат характерных точек границы части земельного участка, м
	X	Y		
1	2	3	4	5
251	436208.16	3293888.75	данные отсутствуют	данные отсутствуют
252	436207.62	3293887.91	данные отсутствуют	данные отсутствуют
252	436207.62	3293887.91	данные отсутствуют	данные отсутствуют
253	436251.45	3293862.35	данные отсутствуют	данные отсутствуют
253	436251.45	3293862.35	данные отсутствуют	данные отсутствуют
254	436252.32	3293861.84	данные отсутствуют	данные отсутствуют
254	436252.32	3293861.84	данные отсутствуют	данные отсутствуют
255	436252.83	3293862.71	данные отсутствуют	данные отсутствуют
255	436252.83	3293862.71	данные отсутствуют	данные отсутствуют
256	436251.96	3293863.22	данные отсутствуют	данные отсутствуют
256	436251.96	3293863.22	данные отсутствуют	данные отсутствуют
257	435724.69	3294191.36	данные отсутствуют	данные отсутствуют
257	435724.69	3294191.36	данные отсутствуют	данные отсутствуют
258	435725.64	3294191.03	данные отсутствуют	данные отсутствуют
258	435725.64	3294191.03	данные отсутствуют	данные отсутствуют
259	435725.97	3294191.98	данные отсутствуют	данные отсутствуют
259	435725.97	3294191.98	данные отсутствуют	данные отсутствуют

Государственный регистратор		ФГИС ЕГРН
полное наименование должности	подпись	инициалы, фамилия

М.П.

Выписка из Единого государственного реестра недвижимости об объекте недвижимости  
Сведения о частях земельного участка

<b>Земельный участок</b>			
<small>(вид объекта недвижимости)</small>			
Лист № ___ Раздела <b>4.2</b>	Всего листов раздела <b>4.2</b> : ___	Всего разделов: ___	Всего листов выписки: ___
<b>16.09.2021 № 99/2021/417699451</b>			
Кадастровый номер:		<b>38:31:000000:40</b>	

Номер точки	Координаты, м		Описание закрепления на местности	Средняя квадратическая погрешность определения координат характерных точек границы части земельного участка, м
	X	Y		
1	2	3	4	5
260	435725.02	3294192.31	данные отсутствуют	данные отсутствуют
260	435725.02	3294192.31	данные отсутствуют	данные отсутствуют
745	438129.69	3292787.67	данные отсутствуют	данные отсутствуют
745	438129.69	3292787.67	данные отсутствуют	данные отсутствуют
746	438129.28	3292788.59	данные отсутствуют	данные отсутствуют
746	438129.28	3292788.59	данные отсутствуют	данные отсутствуют
747	438128.37	3292788.18	данные отсутствуют	данные отсутствуют
747	438128.37	3292788.18	данные отсутствуют	данные отсутствуют
748	438128.77	3292787.27	данные отсутствуют	данные отсутствуют
748	438128.77	3292787.27	данные отсутствуют	данные отсутствуют
749	438120.78	3292808.6	данные отсутствуют	данные отсутствуют
749	438120.78	3292808.6	данные отсутствуют	данные отсутствуют
750	438120.39	3292809.52	данные отсутствуют	данные отсутствуют
750	438120.39	3292809.52	данные отсутствуют	данные отсутствуют
751	438119.47	3292809.13	данные отсутствуют	данные отсутствуют
751	438119.47	3292809.13	данные отсутствуют	данные отсутствуют
752	438119.86	3292808.21	данные отсутствуют	данные отсутствуют

Государственный регистратор		ФГИС ЕГРН
полное наименование должности	подпись	инициалы, фамилия

М.П.

Выписка из Единого государственного реестра недвижимости об объекте недвижимости  
Сведения о частях земельного участка

<b>Земельный участок</b>			
(вид объекта недвижимости)			
Лист № __ Раздела <b>4.2</b>	Всего листов раздела <b>4.2</b> : __	Всего разделов: __	Всего листов выписки: __
<b>16.09.2021 № 99/2021/417699451</b>			
Кадастровый номер:		<b>38:31:000000:40</b>	

Номер точки	Координаты, м		Описание закрепления на местности	Средняя квадратическая погрешность определения координат характерных точек границы части земельного участка, м
	X	Y		
1	2	3	4	5
752	438119.86	3292808.21	данные отсутствуют	данные отсутствуют
813	441086.36	3292900.62	данные отсутствуют	данные отсутствуют
813	441086.36	3292900.62	данные отсутствуют	данные отсутствуют
814	441085.44	3292901.04	данные отсутствуют	данные отсутствуют
814	441085.44	3292901.04	данные отсутствуют	данные отсутствуют
815	441085.02	3292900.12	данные отсутствуют	данные отсутствуют
815	441085.02	3292900.12	данные отсутствуют	данные отсутствуют
816	441085.94	3292899.7	данные отсутствуют	данные отсутствуют
816	441085.94	3292899.7	данные отсутствуют	данные отсутствуют
817	441061.86	3292925.8	данные отсутствуют	данные отсутствуют
817	441061.86	3292925.8	данные отсутствуют	данные отсутствуют
818	441061.1	3292926.46	данные отсутствуют	данные отсутствуют
818	441061.1	3292926.46	данные отсутствуют	данные отсутствуют
819	441060.44	3292925.7	данные отсутствуют	данные отсутствуют
819	441060.44	3292925.7	данные отсутствуют	данные отсутствуют
820	441061.2	3292925.04	данные отсутствуют	данные отсутствуют
820	441061.2	3292925.04	данные отсутствуют	данные отсутствуют
Государственный регистратор				ФГИС ЕГРН
полное наименование должности			подпись	инициалы, фамилия

М.П.

Выписка из Единого государственного реестра недвижимости об объекте недвижимости  
Сведения о частях земельного участка

<b>Земельный участок</b>			
(вид объекта недвижимости)			
Лист № ___ Раздела <b>4.2</b>	Всего листов раздела <b>4.2</b> : ___	Всего разделов: ___	Всего листов выписки: ___
<b>16.09.2021 № 99/2021/417699451</b>			
Кадастровый номер:		<b>38:31:000000:40</b>	

Номер точки	Координаты, м		Описание закрепления на местности	Средняя квадратическая погрешность определения координат характерных точек границы части земельного участка, м
	X	Y		
1	2	3	4	5
821	441036.2	3292944.23	данные отсутствуют	данные отсутствуют
821	441036.2	3292944.23	данные отсутствуют	данные отсутствуют
822	441035.3	3292944.67	данные отсутствуют	данные отсутствуют
822	441035.3	3292944.67	данные отсутствуют	данные отсутствуют
823	441034.86	3292943.77	данные отсутствуют	данные отсутствуют
823	441034.86	3292943.77	данные отсутствуют	данные отсутствуют
824	441035.76	3292943.33	данные отсутствуют	данные отсутствуют
824	441035.76	3292943.33	данные отсутствуют	данные отсутствуют
825	441003.91	3292954.39	данные отсутствуют	данные отсутствуют
825	441003.91	3292954.39	данные отсутствуют	данные отсутствуют
826	441002.92	3292954.54	данные отсутствуют	данные отсутствуют
826	441002.92	3292954.54	данные отсутствуют	данные отсутствуют
827	441002.77	3292953.55	данные отсутствуют	данные отсутствуют
827	441002.77	3292953.55	данные отсутствуют	данные отсутствуют
828	441003.76	3292953.4	данные отсутствуют	данные отсутствуют
828	441003.76	3292953.4	данные отсутствуют	данные отсутствуют
829	440978.6	3292954.15	данные отсутствуют	данные отсутствуют
Государственный регистратор				ФГИС ЕГРН
полное наименование должности			подпись	инициалы, фамилия

М.П.

Выписка из Единого государственного реестра недвижимости об объекте недвижимости  
Сведения о частях земельного участка

<b>Земельный участок</b>			
<small>(вид объекта недвижимости)</small>			
Лист № __ Раздела <b>4.2</b>	Всего листов раздела <b>4.2</b> : __	Всего разделов: __	Всего листов выписки: __
<b>16.09.2021 № 99/2021/417699451</b>			
Кадастровый номер:		<b>38:31:000000:40</b>	

Номер точки	Координаты, м		Описание закрепления на местности	Средняя квадратическая погрешность определения координат характерных точек границы части земельного участка, м
	X	Y		
1	2	3	4	5
829	440978.6	3292954.15	данные отсутствуют	данные отсутствуют
830	440977.6	3292954.13	данные отсутствуют	данные отсутствуют
830	440977.6	3292954.13	данные отсутствуют	данные отсутствуют
831	440977.62	3292953.13	данные отсутствуют	данные отсутствуют
831	440977.62	3292953.13	данные отсутствуют	данные отсутствуют
832	440978.62	3292953.15	данные отсутствуют	данные отсутствуют
832	440978.62	3292953.15	данные отсутствуют	данные отсутствуют
833	440944.76	3292952.97	данные отсутствуют	данные отсутствуют
833	440944.76	3292952.97	данные отсутствуют	данные отсутствуют
834	440943.76	3292952.93	данные отсутствуют	данные отсутствуют
834	440943.76	3292952.93	данные отсутствуют	данные отсутствуют
835	440943.8	3292951.93	данные отсутствуют	данные отсутствуют
835	440943.8	3292951.93	данные отсутствуют	данные отсутствуют
836	440944.8	3292951.97	данные отсутствуют	данные отсутствуют
836	440944.8	3292951.97	данные отсутствуют	данные отсутствуют
837	440921.86	3292951.63	данные отсутствуют	данные отсутствуют
837	440921.86	3292951.63	данные отсутствуют	данные отсутствуют

Государственный регистратор		ФГИС ЕГРН
полное наименование должности	подпись	инициалы, фамилия

М.П.

Выписка из Единого государственного реестра недвижимости об объекте недвижимости  
Сведения о частях земельного участка

<b>Земельный участок</b>			
(вид объекта недвижимости)			
Лист № __ Раздела <b>4.2</b>	Всего листов раздела <b>4.2</b> : __	Всего разделов: __	Всего листов выписки: __
<b>16.09.2021 № 99/2021/417699451</b>			
Кадастровый номер:		<b>38:31:000000:40</b>	

Номер точки	Координаты, м		Описание закрепления на местности	Средняя квадратическая погрешность определения координат характерных точек границы части земельного участка, м
	X	Y		
1	2	3	4	5
838	440920.86	3292951.61	данные отсутствуют	данные отсутствуют
838	440920.86	3292951.61	данные отсутствуют	данные отсутствуют
839	440920.88	3292950.61	данные отсутствуют	данные отсутствуют
839	440920.88	3292950.61	данные отсутствуют	данные отсутствуют
840	440921.88	3292950.63	данные отсутствуют	данные отсутствуют
840	440921.88	3292950.63	данные отсутствуют	данные отсутствуют
841	440878.96	3292951.62	данные отсутствуют	данные отсутствуют
841	440878.96	3292951.62	данные отсутствуют	данные отсутствуют
842	440878.62	3292952.56	данные отсутствуют	данные отсутствуют
842	440878.62	3292952.56	данные отсутствуют	данные отсутствуют
843	440877.68	3292952.22	данные отсутствуют	данные отсутствуют
843	440877.68	3292952.22	данные отсутствуют	данные отсутствуют
844	440878.02	3292951.28	данные отсутствуют	данные отсутствуют
844	440878.02	3292951.28	данные отсутствуют	данные отсутствуют
845	440842.21	3292912.04	данные отсутствуют	данные отсутствуют
845	440842.21	3292912.04	данные отсутствуют	данные отсутствуют
846	440841.45	3292911.38	данные отсутствуют	данные отсутствуют
Государственный регистратор				ФГИС ЕГРН
полное наименование должности			подпись	инициалы, фамилия

М.П.



Выписка из Единого государственного реестра недвижимости об объекте недвижимости  
Сведения о частях земельного участка

<b>Земельный участок</b>			
(вид объекта недвижимости)			
Лист № __ Раздела <b>4.2</b>	Всего листов раздела <b>4.2</b> : __	Всего разделов: __	Всего листов выписки: __
<b>16.09.2021 № 99/2021/417699451</b>			
Кадастровый номер:		<b>38:31:000000:40</b>	

Номер точки	Координаты, м		Описание закрепления на местности	Средняя квадратическая погрешность определения координат характерных точек границы части земельного участка, м
	X	Y		
1	2	3	4	5
846	440841.45	3292911.38	данные отсутствуют	данные отсутствуют
847	440842.11	3292910.62	данные отсутствуют	данные отсутствуют
847	440842.11	3292910.62	данные отсутствуют	данные отсутствуют
848	440842.87	3292911.28	данные отсутствуют	данные отсутствуют
848	440842.87	3292911.28	данные отсутствуют	данные отсутствуют
849	440835.28	3292929.32	данные отсутствуют	данные отсутствуют
849	440835.28	3292929.32	данные отсутствуют	данные отсутствуют
850	440834.28	3292929.24	данные отсутствуют	данные отсутствуют
850	440834.28	3292929.24	данные отсутствуют	данные отсутствуют
851	440834.36	3292928.24	данные отсутствуют	данные отсутствуют
851	440834.36	3292928.24	данные отсутствуют	данные отсутствуют
852	440835.36	3292928.32	данные отсутствуют	данные отсутствуют
852	440835.36	3292928.32	данные отсутствуют	данные отсутствуют
853	440816.41	3292929.95	данные отсутствуют	данные отсутствуют
853	440816.41	3292929.95	данные отсутствуют	данные отсутствуют
854	440816.51	3292930.96	данные отсутствуют	данные отсутствуют
854	440816.51	3292930.96	данные отсутствуют	данные отсутствуют
Государственный регистратор				ФГИС ЕГРН
полное наименование должности			подпись	инициалы, фамилия

М.П.

Выписка из Единого государственного реестра недвижимости об объекте недвижимости  
Сведения о частях земельного участка

<b>Земельный участок</b>			
(вид объекта недвижимости)			
Лист № __ Раздела <b>4.2</b>	Всего листов раздела <b>4.2</b> : __	Всего разделов: __	Всего листов выписки: __
<b>16.09.2021 № 99/2021/417699451</b>			
Кадастровый номер:		<b>38:31:000000:40</b>	

Номер точки	Координаты, м		Описание закрепления на местности	Средняя квадратическая погрешность определения координат характерных точек границы части земельного участка, м
	X	Y		
1	2	3	4	5
855	440815.51	3292931.03	данные отсутствуют	данные отсутствуют
855	440815.51	3292931.03	данные отсутствуют	данные отсутствуют
856	440815.42	3292930.04	данные отсутствуют	данные отсутствуют
856	440815.42	3292930.04	данные отсутствуют	данные отсутствуют
857	440704.31	3292871.6	данные отсутствуют	данные отсутствуют
857	440704.31	3292871.6	данные отсутствуют	данные отсутствуют
858	440703.31	3292871.7	данные отсутствуют	данные отсутствуют
858	440703.31	3292871.7	данные отсутствуют	данные отсутствуют
859	440703.21	3292870.7	данные отсутствуют	данные отсутствуют
859	440703.21	3292870.7	данные отсутствуют	данные отсутствуют
860	440704.21	3292870.6	данные отсутствуют	данные отсутствуют
860	440704.21	3292870.6	данные отсутствуют	данные отсутствуют
861	440669.66	3292876.65	данные отсутствуют	данные отсутствуют
861	440669.66	3292876.65	данные отсутствуют	данные отсутствуют
862	440668.75	3292876.23	данные отсутствуют	данные отсутствуют
862	440668.75	3292876.23	данные отсутствуют	данные отсутствуют
863	440669.17	3292875.32	данные отсутствуют	данные отсутствуют

Государственный регистратор		ФГИС ЕГРН
полное наименование должности	подпись	инициалы, фамилия

М.П.

Выписка из Единого государственного реестра недвижимости об объекте недвижимости  
Сведения о частях земельного участка

<b>Земельный участок</b>			
(вид объекта недвижимости)			
Лист № __ Раздела <b>4.2</b>	Всего листов раздела <b>4.2</b> : __	Всего разделов: __	Всего листов выписки: __
<b>16.09.2021 № 99/2021/417699451</b>			
Кадастровый номер:		<b>38:31:000000:40</b>	

Номер точки	Координаты, м		Описание закрепления на местности	Средняя квадратическая погрешность определения координат характерных точек границы части земельного участка, м
	X	Y		
1	2	3	4	5
863	440669.17	3292875.32	данные отсутствуют	данные отсутствуют
864	440670.08	3292875.74	данные отсутствуют	данные отсутствуют
864	440670.08	3292875.74	данные отсутствуют	данные отсутствуют
865	440626.18	3292885.2	данные отсутствуют	данные отсутствуют
865	440626.18	3292885.2	данные отсутствуют	данные отсутствуют
866	440625.2	3292885.4	данные отсутствуют	данные отсутствуют
866	440625.2	3292885.4	данные отсутствуют	данные отсутствуют
867	440625	3292884.42	данные отсутствуют	данные отсутствуют
867	440625	3292884.42	данные отсутствуют	данные отсутствуют
868	440625.98	3292884.22	данные отсутствуют	данные отсутствуют
868	440625.98	3292884.22	данные отсутствуют	данные отсутствуют
869	440761.85	3292868.66	данные отсутствуют	данные отсутствуют
869	440761.85	3292868.66	данные отсутствуют	данные отсутствуют
870	440760.87	3292868.44	данные отсутствуют	данные отсутствуют
870	440760.87	3292868.44	данные отсутствуют	данные отсутствуют
871	440761.09	3292867.46	данные отсутствуют	данные отсутствуют
871	440761.09	3292867.46	данные отсутствуют	данные отсутствуют
Государственный регистратор				ФГИС ЕГРН
полное наименование должности			подпись	инициалы, фамилия

М.П.

Выписка из Единого государственного реестра недвижимости об объекте недвижимости  
Сведения о частях земельного участка

<b>Земельный участок</b>			
(вид объекта недвижимости)			
Лист № __ Раздела <b>4.2</b>	Всего листов раздела <b>4.2</b> : __	Всего разделов: __	Всего листов выписки: __
<b>16.09.2021 № 99/2021/417699451</b>			
Кадастровый номер:		<b>38:31:000000:40</b>	

Номер точки	Координаты, м		Описание закрепления на местности	Средняя квадратическая погрешность определения координат характерных точек границы части земельного участка, м
	X	Y		
1	2	3	4	5
872	440762.07	3292867.68	данные отсутствуют	данные отсутствуют
872	440762.07	3292867.68	данные отсутствуют	данные отсутствуют
873	440729.72	3292870.45	данные отсутствуют	данные отсутствуют
873	440729.72	3292870.45	данные отсутствуют	данные отсутствуют
874	440728.84	3292869.97	данные отсутствуют	данные отсутствуют
874	440728.84	3292869.97	данные отсутствуют	данные отсутствуют
875	440729.32	3292869.09	данные отсутствуют	данные отсутствуют
875	440729.32	3292869.09	данные отсутствуют	данные отсутствуют
876	440730.2	3292869.57	данные отсутствуют	данные отсутствуют
876	440730.2	3292869.57	данные отсутствуют	данные отсутствуют
877	440749.12	3292881.07	данные отсутствуют	данные отсутствуют
877	440749.12	3292881.07	данные отсутствуют	данные отсутствуют
878	440748.49	3292880.28	данные отсутствуют	данные отсутствуют
878	440748.49	3292880.28	данные отсутствуют	данные отсутствуют
879	440749.28	3292879.65	данные отсутствуют	данные отсутствуют
879	440749.28	3292879.65	данные отсутствуют	данные отсутствуют
880	440749.91	3292880.44	данные отсутствуют	данные отсутствуют
Государственный регистратор				ФГИС ЕГРН
полное наименование должности			подпись	инициалы, фамилия

М.П.

Выписка из Единого государственного реестра недвижимости об объекте недвижимости  
**Сведения о частях земельного участка**

<b>Земельный участок</b>			
(вид объекта недвижимости)			
Лист № __ Раздела <b>4.2</b>	Всего листов раздела <b>4.2</b> : __	Всего разделов: __	Всего листов выписки: __
<b>16.09.2021 № 99/2021/417699451</b>			
Кадастровый номер:		<b>38:31:000000:40</b>	

Номер точки	Координаты, м		Описание закрепления на местности	Средняя квадратическая погрешность определения координат характерных точек границы части земельного участка, м
	X	Y		
1	2	3	4	5
880	440749.91	3292880.44	данные отсутствуют	данные отсутствуют
881	440754.33	3292900.45	данные отсутствуют	данные отсутствуют
881	440754.33	3292900.45	данные отсутствуют	данные отсутствуют
882	440754.16	3292899.46	данные отсутствуют	данные отсутствуют
882	440754.16	3292899.46	данные отсутствуют	данные отсутствуют
883	440755.15	3292899.29	данные отсутствуют	данные отсутствуют
883	440755.15	3292899.29	данные отсутствуют	данные отсутствуют
884	440755.32	3292900.28	данные отсутствуют	данные отсутствуют
884	440755.32	3292900.28	данные отсутствуют	данные отсутствуют
885	440755.69	3292921.69	данные отсутствуют	данные отсутствуют
885	440755.69	3292921.69	данные отсутствуют	данные отсутствуют
886	440755.81	3292920.69	данные отсутствуют	данные отсутствуют
886	440755.81	3292920.69	данные отсутствуют	данные отсутствуют
887	440756.81	3292920.81	данные отсутствуют	данные отсутствуют
887	440756.81	3292920.81	данные отсутствуют	данные отсутствуют
888	440756.69	3292921.81	данные отсутствуют	данные отсутствуют
888	440756.69	3292921.81	данные отсутствуют	данные отсутствуют

Государственный регистратор		ФГИС ЕГРН
полное наименование должности	подпись	инициалы, фамилия

М.П.

Выписка из Единого государственного реестра недвижимости об объекте недвижимости  
Сведения о частях земельного участка

<b>Земельный участок</b>			
(вид объекта недвижимости)			
Лист № __ Раздела <b>4.2</b>	Всего листов раздела <b>4.2</b> : __	Всего разделов: __	Всего листов выписки: __
<b>16.09.2021 № 99/2021/417699451</b>			
Кадастровый номер:		<b>38:31:000000:40</b>	

Номер точки	Координаты, м		Описание закрепления на местности	Средняя квадратическая погрешность определения координат характерных точек границы части земельного участка, м
	X	Y		
1	2	3	4	5
889	440749.91	3292939.91	данные отсутствуют	данные отсутствуют
889	440749.91	3292939.91	данные отсутствуют	данные отсутствуют
890	440750.21	3292938.95	данные отсутствуют	данные отсутствуют
890	440750.21	3292938.95	данные отсутствуют	данные отсутствуют
891	440751.17	3292939.25	данные отсутствуют	данные отсутствуют
891	440751.17	3292939.25	данные отсутствуют	данные отсутствуют
892	440750.87	3292940.21	данные отсутствуют	данные отсутствуют
892	440750.87	3292940.21	данные отсутствуют	данные отсутствуют
893	441724.94	3292781.99	данные отсутствуют	данные отсутствуют
893	441724.94	3292781.99	данные отсутствуют	данные отсутствуют
894	441723.94	3292781.99	данные отсутствуют	данные отсутствуют
894	441723.94	3292781.99	данные отсутствуют	данные отсутствуют
895	441723.94	3292780.99	данные отсутствуют	данные отсутствуют
895	441723.94	3292780.99	данные отсутствуют	данные отсутствуют
896	441724.94	3292780.99	данные отсутствуют	данные отсутствуют
896	441724.94	3292780.99	данные отсутствуют	данные отсутствуют
897	441794.33	3292784.89	данные отсутствуют	данные отсутствуют

Государственный регистратор		ФГИС ЕГРН
полное наименование должности	подпись	инициалы, фамилия

М.П.

Выписка из Единого государственного реестра недвижимости об объекте недвижимости  
Сведения о частях земельного участка

<b>Земельный участок</b>			
(вид объекта недвижимости)			
Лист № __ Раздела <b>4.2</b>	Всего листов раздела <b>4.2</b> : __	Всего разделов: __	Всего листов выписки: __
<b>16.09.2021 № 99/2021/417699451</b>			
Кадастровый номер:		<b>38:31:000000:40</b>	

Номер точки	Координаты, м		Описание закрепления на местности	Средняя квадратическая погрешность определения координат характерных точек границы части земельного участка, м
	X	Y		
1	2	3	4	5
897	441794.33	3292784.89	данные отсутствуют	данные отсутствуют
898	441793.33	3292784.85	данные отсутствуют	данные отсутствуют
898	441793.33	3292784.85	данные отсутствуют	данные отсутствуют
899	441793.37	3292783.85	данные отсутствуют	данные отсутствуют
899	441793.37	3292783.85	данные отсутствуют	данные отсутствуют
900	441794.37	3292783.89	данные отсутствуют	данные отсутствуют
900	441794.37	3292783.89	данные отсутствуют	данные отсутствуют
901	441855.18	3292787.69	данные отсутствуют	данные отсутствуют
901	441855.18	3292787.69	данные отсутствуют	данные отсутствуют
902	441854.18	3292787.67	данные отсутствуют	данные отсутствуют
902	441854.18	3292787.67	данные отсутствуют	данные отсутствуют
903	441854.2	3292786.67	данные отсутствуют	данные отсутствуют
903	441854.2	3292786.67	данные отсутствуют	данные отсутствуют
904	441855.2	3292786.69	данные отсутствуют	данные отсутствуют
904	441855.2	3292786.69	данные отсутствуют	данные отсутствуют
905	441684.75	3292783.4	данные отсутствуют	данные отсутствуют
905	441684.75	3292783.4	данные отсутствуют	данные отсутствуют
Государственный регистратор				ФГИС ЕГРН
полное наименование должности			подпись	инициалы, фамилия

М.П.

Выписка из Единого государственного реестра недвижимости об объекте недвижимости  
Сведения о частях земельного участка

<b>Земельный участок</b>			
<small>(вид объекта недвижимости)</small>			
Лист № __ Раздела <b>4.2</b>	Всего листов раздела <b>4.2</b> : __	Всего разделов: __	Всего листов выписки: __
<b>16.09.2021 № 99/2021/417699451</b>			
Кадастровый номер:		<b>38:31:000000:40</b>	

Номер точки	Координаты, м		Описание закрепления на местности	Средняя квадратическая погрешность определения координат характерных точек границы части земельного участка, м
	X	Y		
1	2	3	4	5
906	441683.75	3292783.44	данные отсутствуют	данные отсутствуют
906	441683.75	3292783.44	данные отсутствуют	данные отсутствуют
907	441683.71	3292782.44	данные отсутствуют	данные отсутствуют
907	441683.71	3292782.44	данные отсутствуют	данные отсутствуют
908	441684.71	3292782.4	данные отсутствуют	данные отсутствуют
908	441684.71	3292782.4	данные отсутствуют	данные отсутствуют
1225	437802.92	3292685.89	данные отсутствуют	данные отсутствуют
1225	437802.92	3292685.89	данные отсутствуют	данные отсутствуют
1226	437803.92	3292685.95	данные отсутствуют	данные отсутствуют
1226	437803.92	3292685.95	данные отсутствуют	данные отсутствуют
1227	437803.86	3292686.95	данные отсутствуют	данные отсутствуют
1227	437803.86	3292686.95	данные отсутствуют	данные отсутствуют
1228	437802.86	3292686.89	данные отсутствуют	данные отсутствуют
1228	437802.86	3292686.89	данные отсутствуют	данные отсутствуют
1229	437843.07	3292688.76	данные отсутствуют	данные отсутствуют
1229	437843.07	3292688.76	данные отсутствуют	данные отсутствуют
1230	437844.07	3292688.83	данные отсутствуют	данные отсутствуют
Государственный регистратор				ФГИС ЕГРН
полное наименование должности			подпись	инициалы, фамилия

М.П.



Выписка из Единого государственного реестра недвижимости об объекте недвижимости  
Сведения о частях земельного участка

<b>Земельный участок</b>			
(вид объекта недвижимости)			
Лист № __ Раздела <b>4.2</b>	Всего листов раздела <b>4.2</b> : __	Всего разделов: __	Всего листов выписки: __
<b>16.09.2021 № 99/2021/417699451</b>			
Кадастровый номер:		<b>38:31:000000:40</b>	

Номер точки	Координаты, м		Описание закрепления на местности	Средняя квадратическая погрешность определения координат характерных точек границы части земельного участка, м
	X	Y		
1	2	3	4	5
1230	437844.07	3292688.83	данные отсутствуют	данные отсутствуют
1231	437844	3292689.83	данные отсутствуют	данные отсутствуют
1231	437844	3292689.83	данные отсутствуют	данные отсутствуют
1232	437843	3292689.76	данные отсутствуют	данные отсутствуют
1232	437843	3292689.76	данные отсутствуют	данные отсутствуют
1301	437983.5	3292754.82	данные отсутствуют	данные отсутствуют
1301	437983.5	3292754.82	данные отсутствуют	данные отсутствуют
1302	437982.49	3292754.85	данные отсутствуют	данные отсутствуют
1302	437982.49	3292754.85	данные отсутствуют	данные отсутствуют
1303	437982.47	3292753.85	данные отсутствуют	данные отсутствуют
1303	437982.47	3292753.85	данные отсутствуют	данные отсутствуют
1304	437983.47	3292753.82	данные отсутствуют	данные отсутствуют
1304	437983.47	3292753.82	данные отсутствуют	данные отсутствуют
1305	437762.33	3292684.13	данные отсутствуют	данные отсутствуют
1305	437762.33	3292684.13	данные отсутствуют	данные отсутствуют
1306	437763.33	3292684.17	данные отсутствуют	данные отсутствуют
1306	437763.33	3292684.17	данные отсутствуют	данные отсутствуют

Государственный регистратор		ФГИС ЕГРН
полное наименование должности	подпись	инициалы, фамилия

М.П.

Выписка из Единого государственного реестра недвижимости об объекте недвижимости  
**Сведения о частях земельного участка**

<b>Земельный участок</b>			
(вид объекта недвижимости)			
Лист № __ Раздела <b>4.2</b>	Всего листов раздела <b>4.2</b> : __	Всего разделов: __	Всего листов выписки: __
<b>16.09.2021 № 99/2021/417699451</b>			
Кадастровый номер:		<b>38:31:000000:40</b>	

Номер точки	Координаты, м		Описание закрепления на местности	Средняя квадратическая погрешность определения координат характерных точек границы части земельного участка, м
	X	Y		
1	2	3	4	5
1307	437763.29	3292685.17	данные отсутствуют	данные отсутствуют
1307	437763.29	3292685.17	данные отсутствуют	данные отсутствуют
1308	437762.29	3292685.13	данные отсутствуют	данные отсутствуют
1308	437762.29	3292685.13	данные отсутствуют	данные отсутствуют
1357	437946.86	3292755.97	данные отсутствуют	данные отсутствуют
1357	437946.86	3292755.97	данные отсутствуют	данные отсутствуют
1358	437945.86	3292756.01	данные отсутствуют	данные отсутствуют
1358	437945.86	3292756.01	данные отсутствуют	данные отсутствуют
1359	437945.82	3292755.01	данные отсутствуют	данные отсутствуют
1359	437945.82	3292755.01	данные отсутствуют	данные отсутствуют
1360	437946.82	3292754.97	данные отсутствуют	данные отсутствуют
1360	437946.82	3292754.97	данные отсутствуют	данные отсутствуют
1717	438313.96	3292831.12	данные отсутствуют	данные отсутствуют
1717	438313.96	3292831.12	данные отсутствуют	данные отсутствуют
1718	438316.33	3292835.32	данные отсутствуют	данные отсутствуют
1718	438316.33	3292835.32	данные отсутствуют	данные отсутствуют
1719	438315.98	3292835.52	данные отсутствуют	данные отсутствуют

Государственный регистратор		ФГИС ЕГРН
полное наименование должности	подпись	инициалы, фамилия

М.П.

Выписка из Единого государственного реестра недвижимости об объекте недвижимости  
Сведения о частях земельного участка

<b>Земельный участок</b>			
(вид объекта недвижимости)			
Лист № __ Раздела <b>4.2</b>	Всего листов раздела <b>4.2</b> : __	Всего разделов: __	Всего листов выписки: __
<b>16.09.2021 № 99/2021/417699451</b>			
Кадастровый номер:		<b>38:31:000000:40</b>	

Номер точки	Координаты, м		Описание закрепления на местности	Средняя квадратическая погрешность определения координат характерных точек границы части земельного участка, м
	X	Y		
1	2	3	4	5
1719	438315.98	3292835.52	данные отсутствуют	данные отсутствуют
1720	438313.62	3292831.32	данные отсутствуют	данные отсутствуют
1720	438313.62	3292831.32	данные отсутствуют	данные отсутствуют
1721	438279.66	3292836.34	данные отсутствуют	данные отсутствуют
1721	438279.66	3292836.34	данные отсутствуют	данные отсутствуют
1722	438284.01	3292836.61	данные отсутствуют	данные отсутствуют
1722	438284.01	3292836.61	данные отсутствуют	данные отсутствуют
1723	438283.99	3292837.01	данные отсутствуют	данные отсутствуют
1723	438283.99	3292837.01	данные отсутствуют	данные отсутствуют
1724	438279.64	3292836.74	данные отсутствуют	данные отсутствуют
1724	438279.64	3292836.74	данные отсутствуют	данные отсутствуют
1733	440861.8	3292933.9	данные отсутствуют	данные отсутствуют
1733	440861.8	3292933.9	данные отсутствуют	данные отсутствуют
1734	440858.63	3292934.85	данные отсутствуют	данные отсутствуют
1734	440858.63	3292934.85	данные отсутствуют	данные отсутствуют
1735	440858.51	3292934.47	данные отсутствуют	данные отсутствуют
1735	440858.51	3292934.47	данные отсутствуют	данные отсутствуют

Государственный регистратор		ФГИС ЕГРН
полное наименование должности	подпись	инициалы, фамилия

М.П.

Выписка из Единого государственного реестра недвижимости об объекте недвижимости  
Сведения о частях земельного участка

<b>Земельный участок</b>			
(вид объекта недвижимости)			
Лист № __ Раздела <b>4.2</b>	Всего листов раздела <b>4.2</b> : __	Всего разделов: __	Всего листов выписки: __
<b>16.09.2021 № 99/2021/417699451</b>			
Кадастровый номер:		<b>38:31:000000:40</b>	

Номер точки	Координаты, м		Описание закрепления на местности	Средняя квадратическая погрешность определения координат характерных точек границы части земельного участка, м
	X	Y		
1	2	3	4	5
1736	440861.68	3292933.52	данные отсутствуют	данные отсутствуют
1736	440861.68	3292933.52	данные отсутствуют	данные отсутствуют
1805	438000.54	3292753.91	данные отсутствуют	данные отсутствуют
1805	438000.54	3292753.91	данные отсутствуют	данные отсутствуют
1806	437996.91	3292759.44	данные отсутствуют	данные отсутствуют
1806	437996.91	3292759.44	данные отсутствуют	данные отсутствуют
1807	437996.58	3292759.23	данные отсутствуют	данные отсутствуют
1807	437996.58	3292759.23	данные отсутствуют	данные отсутствуют
1808	438000.21	3292753.69	данные отсутствуют	данные отсутствуют
1808	438000.21	3292753.69	данные отсутствуют	данные отсутствуют
1809	437909.71	3292718.67	данные отсутствуют	данные отсутствуют
1809	437909.71	3292718.67	данные отсутствуют	данные отсутствуют
1810	437909.07	3292724.44	данные отсутствуют	данные отсутствуют
1810	437909.07	3292724.44	данные отсутствуют	данные отсутствуют
1811	437908.67	3292724.39	данные отсутствуют	данные отсутствуют
1811	437908.67	3292724.39	данные отсутствуют	данные отсутствуют
1812	437909.31	3292718.63	данные отсутствуют	данные отсутствуют

Государственный регистратор		ФГИС ЕГРН
полное наименование должности	подпись	инициалы, фамилия

М.П.

Выписка из Единого государственного реестра недвижимости об объекте недвижимости  
Сведения о частях земельного участка

<b>Земельный участок</b>			
(вид объекта недвижимости)			
Лист № __ Раздела <b>4.2</b>	Всего листов раздела <b>4.2</b> : __	Всего разделов: __	Всего листов выписки: __
<b>16.09.2021 № 99/2021/417699451</b>			
Кадастровый номер:		<b>38:31:000000:40</b>	

Номер точки	Координаты, м		Описание закрепления на местности	Средняя квадратическая погрешность определения координат характерных точек границы части земельного участка, м
	X	Y		
1	2	3	4	5
1812	437909.31	3292718.63	данные отсутствуют	данные отсутствуют
1814	437884.3	3292694.39	данные отсутствуют	данные отсутствуют
1814	437884.3	3292694.39	данные отсутствуют	данные отсутствуют
1815	437884.21	3292694	данные отсутствуют	данные отсутствуют
1815	437884.21	3292694	данные отсутствуют	данные отсутствуют
1817	437725.5	3292683.19	данные отсутствуют	данные отсутствуют
1817	437725.5	3292683.19	данные отсутствуют	данные отсутствуют
1818	437731.4	3292680.2	данные отсутствуют	данные отсутствуют
1818	437731.4	3292680.2	данные отсутствуют	данные отсутствуют
1819	437731.58	3292680.55	данные отсутствуют	данные отсутствуют
1819	437731.58	3292680.55	данные отсутствуют	данные отсутствуют
1820	437725.69	3292683.54	данные отсутствуют	данные отсутствуют
1820	437725.69	3292683.54	данные отсутствуют	данные отсутствуют
1967	438015.56	3288697.17	данные отсутствуют	данные отсутствуют
1972	438050.76	3288668.73	данные отсутствуют	данные отсутствуют
1973	438048.61	3288664.44	данные отсутствуют	данные отсутствуют
1980	438555.89	3289187.51	данные отсутствуют	данные отсутствуют

Государственный регистратор		ФГИС ЕГРН
полное наименование должности	подпись	инициалы, фамилия

М.П.

Выписка из Единого государственного реестра недвижимости об объекте недвижимости  
Сведения о частях земельного участка

<b>Земельный участок</b>			
<small>(вид объекта недвижимости)</small>			
Лист № __ Раздела <b>4.2</b>	Всего листов раздела <b>4.2</b> : __	Всего разделов: __	Всего листов выписки: __
<b>16.09.2021 № 99/2021/417699451</b>			
Кадастровый номер:		<b>38:31:000000:40</b>	

Номер точки	Координаты, м		Описание закрепления на местности	Средняя квадратическая погрешность определения координат характерных точек границы части земельного участка, м
	X	Y		
1	2	3	4	5
1981	438547.04	3289188.03	данные отсутствуют	данные отсутствуют
1987	438012.59	3288694.05	данные отсутствуют	данные отсутствуют
1988	438010.95	3288695.46	данные отсутствуют	данные отсутствуют
1989	438013.68	3288698.88	данные отсутствуют	данные отсутствуют
1990	438052.29	3288668.04	данные отсутствуют	данные отсутствуют
1991	438049.21	3288664.18	данные отсутствуют	данные отсутствуют
1992	438554.84	3289183.75	данные отсутствуют	0.5
1993	438546.77	3289181.43	данные отсутствуют	данные отсутствуют
1994	438555.78	3289184.17	данные отсутствуют	данные отсутствуют
1995	437887.07	3292693.74	данные отсутствуют	данные отсутствуют
1995	437887.07	3292693.74	данные отсутствуют	данные отсутствуют
1996	437886.23	3292693.53	данные отсутствуют	данные отсутствуют
1996	437886.23	3292693.53	данные отсутствуют	данные отсутствуют

Государственный регистратор		ФГИС ЕГРН
полное наименование должности	подпись	инициалы, фамилия

М.П.



Российская федерация

г. Усолье-Сибирское

# ГЛАВА АДМИНИСТРАЦИИ ПОСТАНОВЛЕНИЕ

Внесены изменения  
постановлением (распоряжением)  
главы администрации города  
от "18" "04" 2021 г.  
№ 791

в приложении  
выделены земельные  
участки от 23.01.2015 № 35  
участки от 01.12.2014 № 2050  
участки от 09.06.2015 № 954  
участки от 20.07.2015 № 131

от 19.04.2021 г. № 646

О передаче в собственность земельных участков гражданам, членам садоводческого товарищества "Елочка".

Рассмотрев заявления граждан, членов садоводческого товарищества "Елочка", о передаче земельных участков в собственность для ведения садоводства, на основании ст. 7, 23, 30, 31 66 Земельного кодекса РФ

ПОСТАНОВЛЯЮ :

1. Передать в собственность бесплатно земельные участки для ведения садоводства гражданам согласно приложения / IO лист / из земель садоводства "Елочка".

2. Выдать документы, удостоверяющие право собственности на земельные участки в садоводческом обществе "Елочка" гражданам согласно приложения / IO лист ./.

Глава администрации

Л.П.Белобородов.

Исполнил:

Головачев В.С.



Муниципальный архив КМ 04-12/54  
от 13.12.2021

Директор МКУ «Муниципальный архив»

Усольская тип. Заказ 580

С.А. Камылина



Российская федерация  
г. Усолье-Сибирское  
ГЛАВА АДМИНИСТРАЦИИ  
ПОСТАНОВЛЕНИЕ

№ 966

"Об отводе, передаче земельного участка и выдаче Государственного акта на право пользования землей садоводческому товариществу "Елочка"."

На основании ст. 7, 23, 39, 66 Земельного кодекса РФ, ст. 38 Лесного кодекса РФ, а также на основании проведенных землеустроительных работ с учётом фактического использования земель ПОСТАНОВЛЯЮ:

1. Изъять из земель Усольского лесхоза (кв. 41 Усольского лесничества) земельный участок площадью 11.4 га фактически используемый гражданами-членами садоводческого товарищества "Елочка".

2. Передать садоводческому товариществу "Елочка" по фактическому использованию земельный участок общей площадью 43.69 га, в том числе:

- 11.4 га, изъятых из земель Усольского лесхоза,
- 32.29 га используемых садоводческим товариществом Усольского завода ЖБИ - "Елочка".

3. Из земель площадью 43.69 га, используемых садоводческим товариществом для коллективного садоводства, передать

- Садоводческому товариществу "Елочка" в бессрочное (постоянное) пользование 11.76 га земель общего пользования садоводства.
- Гражданам-членам садоводческого товарищества земли площадью 31.93 га согласно материалам, представленным Правлением садоводческого товарищества "Елочка" и планам БТИ.

4. Выдать садоводческому товариществу "Елочка" Государственный акт на право бессрочного (постоянного) пользования землей на земельный участок площадью 11.7638 га для земель общего пользования садоводства.

5. Садоводческому товариществу "Елочка":

использовать земельный участок строго по целевому назначению и утвержденной схеме планировки и застройки, соблюдением природоохранных требований.



21.04-12/59

от 13.12.2024.

Усольская тп, Заказ 2301

Белобородов Л. П.

Директор МКУ «Муниципальный архив»

С.А. Камылина





Российская федерация  
г. Усолье-Сибирское  
ГЛАВА АДМИНИСТРАЦИИ  
ПОСТАНОВЛЕНИЕ

12.05.2021

№ 638

"О выдаче государственного  
акта на право пользования землей  
садоводству "Сосновый бор"

На основании ЗК РСФСР ст.31, инструкции о порядке  
выдачи (замены) государственных актов на право собст-  
венности на землю, пожизненного наследуемого владения,  
бессрочного (постоянного) пользования землей

ПО С Т А Н О В Л Я Ю:

1. Выдать садоводству "Сосновый бор" государствен-  
ный акт на право бессрочного пользования землей на  
общую площадь 22.93 га.

Л.П.Белобородов



Муниципальный архив

К № 04-12/00

от 13.12.2021

Директор МКУ «Муниципальный архив»

Усольская тип. Заказ 1618

С.А. Камылина



Российская Федерация  
Иркутская область  
Администрация муниципального образования  
г. Усолье-Сибирское

## М Э Р ПОСТАНОВЛЕНИЕ

от 29.01.2001 г. № 156

О регистрации СНТ "Сосновый бор".

В соответствии со статьей 51 ГК РФ, на основании заявления учредителей от 22.01.2001 года, рассмотрев учредительные документы СНТ "Сосновый бор",

**ПОСТАНОВЛЯЮ:**

1. Зарегистрировать садоводческое некоммерческое товарищество "Сосновый бор".
2. Место нахождения товарищества: г. Усолье-Сибирское.
3. Руководителю товарищества в 10-дневный срок со дня регистрации встать на налоговый учет в Инспекцию Министерства РФ по налогам и сборам по г. Усолье-Сибирское и Усольскому району для включения в государственный реестр.



*Е.С. Кустос*

Подготовил:  
Потылицина

Начальник  
юр.отдела

Согласовано:

*С.С. Аверин*



Директор МКУ «Муниципальный архив»

Муниципальный архив  
КАМЕННОЕ УЧРЕЖДЕНИЕ  
ИРКУТСКАЯ ОБЛАСТЬ, ГО. УСОЛЬЕ-СИБИРСКОЕ

Клн 04-12/60  
от 13.12.2001

*С.А. Камылина*



Внесены изменения  
постановлением (распоряжением)  
главы администрации города  
от "27" 05 2005г  
№ 1542



Внесены изменения  
постановлением (распоряжением)  
главы администрации города  
от "14" 06 2004г  
№ 1084

Российская федерация

г. Усолье-Сибирское

ГЛАВА АДМИНИСТРАЦИИ  
ПОСТАНОВЛЕНИЕ

Внесены изменения  
постановлением (распоряжением)  
главы администрации города  
от "21" 06 2006г  
№ 1366

от 18.09.93 № 2003

"О передаче земельных  
участков в собствен-  
ность граждан-членам  
садоводческого това-  
рищества "Здоровье".

Внесены изменения  
постановлением (распоряжением)  
главы администрации города  
от "15" 09 2006г  
№ 2003

Рассмотрев заявления граждан-членов садоводческого това-  
рищества "Здоровье" о передаче земельных участков в собствен-  
ность для ведения садоводства, на основании ст.7,23,30,31,66  
ЗК РСФСР

ПОСТАНОВЛЯЮ:

1. Передать в собственность бесплатно для ведения садовод-  
ства ранее предоставленные земельные участки из земель садовод-  
ства "Здоровье" гражданам согласно приложению.

2. Выдать документы, удостоверяющие право собственности  
на земельные участки в садоводческом товариществе "Здоровье"  
гражданам согласно приложению.

Глава администрации

Л. П. Белобородов

МКУ «Муниципальный архив»

КОПИЯ ВЕРНА

Директор МКУ «Муниципальный архив»

С.А. Камылина

Приложение к постановлению  
от 18.08.93 № 1203

С П И С О К

земельных участков, передаваемых в собствен-  
ность граждан членов садоводческого товари-  
щества "Здоровье".

№№/пп	Ф.И.О.	№ участка	Площадь кв.м.
1.	Алиханова Екатерина Васильевна	I	775
2.	Светчиков Виктор Сергеевич	2	655
3.	Свянцицкий Юрий Игнатьевич	3	622
4.	Константинов Степан Васильевич	5	626
5.	Быков Алексей Андреевич	66	669
6.	Петухова Нина Михайловна	7	III
7.	Никитина Валентина Ивановна	8	933
8.	Наумова Валентина Петровна	10	610
9.	Чубыкина Евдокия Петровна	11	963
10.	Виноградов Константин Алексеевич	12	614
11	Рухлядев Виталий Васильевич	13	663
12.	Горницкий Василий Николаевич	15	747
13.	Воробьева Валентина Васильевна	17	II53
14.	Котельникова Варвара Иосифовна	18	610
15.	Константинов Иннокентий Григорьевич	19	993
16.	Билык Александр Никитович	20	530
17.	Филиппов Леонид Васильевич	21	941
18.	Запорожец Василий Михайлович	22	424
19.	Астанин Алексей Михайлович	23	912
20.	Андреева Вера Сергеевна	24	818
21.	Красноносова Анна Андреевна	25	1050
22.	Горбунова Зоя Фёдоровна	26	567
23.	Виминов Халит Сагирович	27	990
24.	Берёзин Альберт Владимирович	28	636
25.	Скрябинов Пётр Николаевич	29	II64
26.	Игнатьева Мария Петровна	30	648
27.	Нолнов Владимир Михайлович	31	998
28.	Храпунов Дмитрий Константинович	32	608
29.	Стебенёв Александр Степанович	33	811



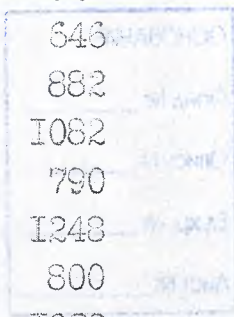
30.	Шевченко Александр Елисеевич	34	69I
31.	Первухина Людмила Семёновна	35	978
32	Репихин Михаил Александрович	36	702
33	Писарев Александр Николаевич	38	677
34	Судакова Альбина Николаевна	39	89I
35	Седловский Иван Константинович	40	745
36	Усова Людмила Георгиевна	41	884
37	Кузнецова Наталья Прокопьевна	42	947
38	Чалбышева Галина Петровна	43	376
39	Ефремов Юрий Фролович	44	910
40	Журавлёв Георгий Николаевич	45	924
41	Красильников Анатолий Александрович	46	908
42	Усов Борис Акимович	47	587
43	Янченко Александр Ефимович	49	814
44	Вакунова Галина Анатольевна	50	659
45	Смирнов Юрий Пантелеймонович	51	839
46	Зуев Анатолий Викторович	52	628
47	Борисова Тамара Алексеевна	54	923
48	Савин Сергей Яковлевич	55	950
49	Вахитов Касым Салихович	55a	647
50	Дмитриева Любовь Никифоровна	56	866
51	Семёнов Анатолий Иванович	57	700
52	Волченков Николай Иванович	58	933
53	Попова Мария Григорьевна	60	996
54	Кудинов Сергей Николаевич	61	800
55	Ульянова Эльвира Ивановна	62	578
56	Карышев Виктор Михайлович	63	86I
57	Щербакова Татьяна Григорьевна	64	579
58	Шатилкин Алексей Григорьевич	65	803
59	Староверова Валентина Петровна	66	800
60	Пасмурова Агния Семёновна	67	816
61	Поздеев Анатолий Петрович	68	I250
62.	Дубинин Михаил Иванович	70	888
63	Шкир Фёдор Антонович	71	504
64	Наумова Анна Николаевна	72	900
65	Алешков Михаил Семёнович	73	878
66	Жилкина Валентина Александровна	74	780
67	Сидоренко Галина Павловна	75	957

68	Поляков Владимир Ильич	76	800
69	Кружилина Надежда Александровна	78	837
70	Староверова Татьяна Андреевна	79	900
71	Рухлядев Юрий Александрович	80	1085
72	Откидач Леонид Борисович	81	900
73	Сафронова Галина Анатольевна	82	780
74	Дурягин Леонид Иванович	83	861
75	Бутакова Надежда Алексеевна	84	832
76	Барахтенко Пётр Иванович	86	511
77	Серебрякова Мария Ивановна	87	777
78	Торопов Анатолий Фмлиппович	88	1020
79	Свинцов Аркадий Кузмич	90	819
80	Гринкевич Галина Александровна	91	720
81	Колясникова Зоя Петровна	92	798
82	Чайко Василий Николаевич	94	819
83	Стадник Мирон Михайлович	95	820
84	Слесарев Пётр Адамович	96	870
85	Артемяева Надежда Михайловна	97	819
86	Макаров Георгий Александрович	98	821
87	Гармель Андрей Самуилович	99	750
88	Пляскин Юрий Георгиевич	100	873
89	Суханов Анатолий Георгиевич	101	700
90	Конина Надежда Афанасьевна	102	1057
91	Кувалдин Михаил Валентинович	103	799
92	Солоснюк Александр Николаевич	104	1267
93	Фмлиппова Светлана Борисовна	105	900
94	Мельников Николай Михайлович	106	952
95	Макарук Наталья Вячеславовна	107	780
96	Лященко Антонина Ильинична	110	816
97	Михайлова Нина Александровна	111	622
98	Сыроваткин Николай Федотович	112	780
99	Силак Валентина Петровна	113	898
100	Калмынина Нурли Зандулловна	114	827
101	Лебедева Любовь Матвеевна	115	748
102	Воронина Анна Владимировна	117	781
103	Бубнова Наталья Михайловна	118	834
104	Дубинин Николай Григорьевич	119	864
105	Напольских Евдокия Семёновна	120	872
106			



I06	Рогожникова Валентина Николаевна	I21	670
I07	Дранишнина Людмила Николаевна	I22	715
I08	Сарапульцева Александра Семёновна	I23	800
I09	Ракицкий Валерий Станиславович	I24	903
I10	Сафронов Владимир Петрович	I25	744
III	Устюгова Ольга Ивановна	I26	528
II2	Токмашев Геннадий Михайлович	I27	634
II3	Скибина Светлана Николаевна	I28	830
II4	Манохина Зоя Андреевна	I29	800
II5	Залепо Иннокентий Кузмич	I30	832
II6	Черемных Иннокентий Степанович	I31	879
II7	Казакова Нина Васильевна	I32	986
II8	Воронов Валерий Васильевич	I33	700
II9	Литвинов Юрий Алексеевич	I34	832
I20	Скрипкин Виктор Иванович	I35	800
I21	Рогожина Нина Михайловна	I36	1017
I22	Горский Михаил Алексеевич	I37	825
I23	Филатенкова Антонина Александровна	I38	1020
I24	Марьенкова Вера Георгиевна	I39	1020
I25	Репина Лидия Александровна	I40	1015
I26	Клиниченко Роман Степанович	I41	1128
I27	Будаева Нина Константиновна	I42	998
I28	Бородин Владимир Пантелеевич	I43	722
I29	Коновалов Геннадий Иванович	I45	900
I30	Ярёменко Мария Михайловна	I46	893
I31	Щербакова Мария Алексеевна	I47	821
I32	Солдатков Николай Фёдорович	I48	942
I33	Щербаков Юрий Павлович	I49	814
I34	Андреев Владимир Георгиевич	I50	890
I35	Туховский Валерий Сергеевич	I52	810
I36	Бугай Иван Павлович	I54	1135
I37	Власов Анатолий Петрович	I55	900
I38	Пёрышкина Любовь Иннокентьевна	I56	759
I39	Шелег Иван Максимович	I58	785
I40	Наваренко Виктор Александрович	I59	912
I41	Кузнецов Юрий Павлович	I60	704
I42	Фомин Пётр Дорофеевич	I61	580
I43	Курдюков Валерий Иннокентьевич	I62	700

I44 Крапивин Валентин Павлович	I68	576
I45 Ложечникова Раиса Ивановна	I64	742
I46 Москвитин Анатолий Михайлович	I65	800
I47 Ленчик Анатолий Васильевич	I67	600
I48 Фёдоров Александр Фёдорович	I69	960
I49 Хисамутдинов Владимир Михайлович	I71	748
I50 Пугачёв Евгений Яковлевич	I72	588
I51 Динис Мария Тимофеевна	I74	895
I52 Кац Лукьян Владимирович	I76	872
I53 Свиридов Виктор Алексеевич	I77	560
I54 Полякова Валентина Александровна	I78	689
I55 Шапуртин Виктор Демьянович	I79	861
I56 Девочка Прасковья Васильевна	I80	855
I57 Щигорев Валентин Николаевич	I81	1458
I58 Аринкин Михаил Васильевич	I82	941
I59 Ветров Пётр Васильевич	I83	1500
I60 Ерохин Сергей Васильевич	I84	864
I61 Супрунов Василий Яковлевич	I85	1376
I62 Колесниченко Николай Матвеевич	I87	780
I63 Зинченко Анатолий Степанович	I88	988
I64 Маркевич Лидия Павловна	I89	830
I65 Русаков Александр Иванович	I91	864
I66 Герасименко Зоя Макаровна	I93	771
I67 Смирнов Борис Николаевич	I95	800
I68 Серобаба Елена Лазоревна	I96	800
I69 Фонарёва Майна Михайловна	I97	1016
I70 Спешенёва Светлана Ивановна	I98	653
I71 Окунёва Антонина Ивановна	200	960
I72 Тихомиров Иннокентий Петрович	202	1000
I73 Романеня Валентина Матвеевна	203	800
I74 Дудкова Людмила Павловна	204	824
I75 Коваленко Людмила Михайловна	205	646
I76 Зундель Галина Иннокентьевна	206	882
I77 Яловик Анатолий Павлович	207	1082
I78 Фёдоров Пётр Парфёнович	208	790
I79 Дудкова Татьяна Гавриловна	209	1248
I80 Михалёва Валентина Константиновна	210	800
I81 Прохоренко Барбара Степановна	211	1032





1	2	3	4
182	Долганов Александр Петрович	212	796
183	Кацанова Зоя Ефремовна	213	912
184	Романов Николай Фёдорович	214	732
185	Ляпустина Татьяна Семёновна	215	572
186	Бахар Надежда Максимовна	217	855
187	Шинмарина Галина Фёдоровна	218	800
188	Молодцов Михаил Юрьевич	219	644
189	Погребняк Михаил Аксентьевич	220	705
190	Лайкова Валентина Ивановна	221	914
191	Сахаровская Людья Ивановна	222	835
192	Силигова Валентина Емельяновна	223	669
193	Жертаков Николай Сергеевич	224	847
194	Шибдаева Ирина Николаевна	225	807
195	Иванова Анна Семёновна	226	880
196	Льговская Нина Васильевна	227	987
197	Ветров Николай Васильевич	228	862
198	Гаврилудкин Анатолий Алексеевич	229	941
199	Серебренников Альберт Иванович	230	900
200	Ловчикова Галина Александровна	231	811
201	Стуков Виктор Константинович	232	752
202	Матвеев Николай Андреевич	233	839
203	Усачёв Пётр Иванович	234	876
204	Яковлев Владимир Ильич	235	736
205	Егорова Степанида Алексеевна	236	1579
206	Востриков Руслан Егорович	237	916
207	Коробейников Михаил Степанович	238	980
208	Якунин Николай Иванович	239	752
209	Петрович Илья Егорович	240	870
210	Нанина Нинаю Алексеевна	241	756
211	Востренков Сергей Макеевич	243	797
212	Муковкина Любовь Николаевна	244	950
213	Степанидина Валентина Михайловна	246	964
214	Брагонец Валентина Илларионовна	247	822
215	Смирнова Вера Владимировна	248	600
216	Христолюбова Валентина Фёдоровна	251	902



1	2	3	4
217	Коромыслов Сергей Сергеевич	252	69I
218	Арфоницкая Юлия Фёдоровна	253	840
219	Салохина Мария Кирилловна	254	6I2
220	Гончаренко Александр Фёдорович	255	8I4
221	Фёдоров Юрий Борисович	256	990
222	Стригунова Лидия Теретьевна	257	972
223	Стельмах Иван Пархомович	258	9I2
224	Романова Нина Николаевна	26I	672
225	Бородулина Валентина Григорьевна	262	832
226	Баранов Алексей Николаевич	263	8I0
227т	Солдатенков Валентин Михайлович	264	936
228	Прохоренко Валентина Даниловна	265	8I3
229	Верхотурова Александра Сергеевна	266	I050
230	Ведякина Галина Алексеевна	267	874
231	Алфёрова Галина Фёдоровна	268	680
232	Нецветаева Елена Юрьевна	269	805
233	Елин Владимир Яковлевич	270	680
234	Белозёрова Анна Ивановна	27I	700
235	Воеводин Владимир Аркадьевич	272	640
236	Грбулин Иван Петрович	273	802
237	Гладких Ирина Афанасьевна	274	922
238	Князьков Виктор Георгиевич	275	63I
239	Сухарева Татьяна Ивановна	276	I424
240	Щегольцова Валентина Степановна	277	I400
24I	Попов Сергей Иннокентьевич	278	I360
242	Степаненко Наталья Ивпновна	279	877
243	Фомичёва Людмила Александровна	280	760
244	Данилова Галина Ивановна	28I	920
245	Лохов Валерий Владимирович	282	504
246	Коламыцев Иван Андреевич	283	675
247	Овсянников Олег Павлович	283A	650
248	Смольников Анатолий Тимофеевич	284	I098
249	Гончаров Николай Тихонович	285	600
250	Милёхина Нина Леонидовна	287	829
25I	Выборова Людмила Васильевна	288	8I0
252	Мельников Михаил Григорьевич	289	606



1	2	3	4
253	Демьяненко Владимир Андреевич	290	583
254	Чернова Мария Михайловна	291	618
255	Дубешко Светлана Сергеевна	292	II54
256	Сёмин Юрий Михайлович	293	667
257	Богатов Владимир Александрович	294	755
258	Бирюков Анатолий Григорьевич	296	650
259	Грибова Элла Ивановна	297	756
260	Рябова Наталья Михайловна	298	544
261	Жуков Анатолий Кузмич	302	533
262	Браташ Галина Никифоровна	303	575
263	Ульянов Александр Васильевич	304	653
264	Инкин Вячеслав Алексеевич	305	580
265	Никифорова Зоя Николаевна	306	584
266	Акулова Тамара Петровна	308	833
267	Половинёв Виктор Иванович	309	606
268	Соломенцев Александр Александрович	311	569
269	Ковычева Дина Сагдудиновна	312	625
270	Миллер Дмитрий Маркович	313	595
271	Красноштанова Евдокия Егоровна	316	560
272	Маслова Наталья Петровна	317	703
273	Петровская Галина Иннокентьевна	318	600
274	Павлов Владимир Викторович	319	551
275	Рябцева Галина Ивановна	320	563
276	Глазкова Валентина Николаевна	421	563
277	Марков Василий Никитович	322	600
278	Лыхина Валентина Владимировна	323	612
279	Кочетков Виталий Николаевич	324	792
280	Железная Лариса Петровна	325	556
281	Шепелин Николай Фёдорович	326	587
282	Погорнева Людмила Николаевна	327	587
283	Волкова Клавдия Иннокентьевна	328	872
284	Артемьева Людмила Кирилловна	330	608
285	Спиридонова Надежда Григорьевна	331	603
286	Дикарёв Михайл Владимирович	332	456
287	Возняк Иван Андреевич	333	423



1	2	3	4
288	Законнова Наталья Андреевна	334	483
289	Афонина Лариса Владимировна	335	630
290	Петрова Татьяна Григорьевна	336	654
291	Дранишников Виктор Алексеевич	338	496
292	Дёмин Иван Данилович	341	811,8
293	Жуков Андрей Владимирович	342	623
294	Стулина Любовь Сергеевна	343	839,2
295	Колесова Валентина Петровна	344	940
296	Зими́на Людмила Павловна	345	735
297	Федоровский Сергей Михайлович	346	572
298	Фролов Владимир Михайлович	347	689
299	Воронцова Луиза Ивановна	348	655
300	Козулина Галина Михайловна	349	748
301	Харисова Валентина Ивановна	350	647
302	Аленичева Нина Фёдоровна	352	690
303	Минин Евгений Николаевич	353	584
304	Калугина Галина Михайловна	354	600
305	Шмитд Галина Александровна	356	600
306	Бондарева Татьяна Фёдоровна	357	600
307	Олейник Александр Фёдорович	358	696
308	Данн Владимир Фёдорович	360	551
309	Коновалов Владимир Николаевич	362	840
310	Гусейнов Валерий Нушрафович	363	825
311	Черемных Мария Адамовна	364	770
312	Путкеев Сергей Павлович	365	705
313	Ведерникова Таисия Адамовна	366	742
314	Скорикова Татьяна Германовна	367	1285
315	Цветков Владимир Валентинович	370	500
316	Николенко Сергей Михайлович	371	836
317	Кудряшова Татьяна Ефимовна	372	1680
318	Корикова Валентина Иннокентьевна	373	950
319	Демиденко Татьяна Афанасьевна	374	828
320	Смарыгина Анна Андрияновна	376	613
321	Потылицина Людмила Александровна	377	600
322	Пивоваренок Галина Андреевна	378	600
323	Прыткова Надежда Валдимировна	379	600
324	Туров Юрий Борисович	380	600



1	2	3	4
325	Сафонов Михаил Яковлевич	381	600
326	Широкова Татьяна Георгиевна	382	600
327	Морозова Людмила Николаевна	383	600
328	Суслова Альбина Николаевна	384	600
329	Иващенко Людмила Иннокентьевна	385	600
330	Толстоухова Галина Ивановна	386	600
331	Янкова Ольга Иосифовна	387	600
332	Проскурина Людмила Геннадьевна	388	625
333	Доронкина Альбина Алексеевна	389	563
334	Терентьева Тамара Иннокентьевна	390	600
335	Чеченина Нина Петровна	392	600
336	Шмелькова Людмила Савельевна	393	600
337	Куприянова Людмила Фёдоровна	394	600
338	Машина Валентина Ивановна	395	600
339	Манкевич Лидия Степановна	396	600
340	Бурдаева Нелли Юрьевна	397	600
341	Белюсова Галина Фёдоровна	399	600
342	Быргазов Александр Дмитриевич	400	680
343	Коновалов Юрий Константинович	401	680
344	Парамонов Владислав Петрович	402	680
345	Кякинен Раиса Афонасьевна	403	790
346	Петрусевич Наталья Николаевна	404	652
347	Рябова Татьяна Алексеевна	405	680
348	Лыскова Людмила Сергеевна	406	680
349	Токманов Евгений Александрович	407	680
350	Скубеева Мария Спиридоновна	408	680
351	Маркелова Нина Петровна	409	858
352	Азарова Нина Ивановна	410	1273
353	Моложейшев Владимир Афанасьевич	411	1375
354	Пушкарёв Анатолий Константинович	413	1208
355	Елохин Валерий Леонидович	414	790
356	Брмакова Елизавета Ивановна	417	690

МКУ «Муниципальный архив»

КОПИЯ ВЕРНА

Директор МКУ «Муниципальный архив»

С.А. Камылина



Российская Федерация  
Иркутская область  
Администрация муниципального образования  
города Усолье-Сибирское

**МЭР**

**ПОСТАНОВЛЕНИЕ**

от 27.09.2005 № 1942

О внесении изменения в приложение  
к постановлению главы администрации  
от 18.08.1993 г. № 1223

Рассмотрев заявление гр. Янковой О.И. о внесении изменений в приложение к постановлению главы администрации от 18.08.1993 г. № 1223 в части уточнения отчества, на основании ст. ст. 33, 44 Устава муниципального образования города Усолье-Сибирское,

**ПОСТАНОВЛЯЮ:**

1. Внести в приложение к постановлению главы администрации от 18.08.1993 г. № 1223 «О передаче земельных участков в собственность граждан – членам садоводческого товарищества «Здоровье» изменение следующего содержания:

1.1. В пункте 331 слово «Иосифовна» заменить словом «Иосифовна».

Подготовил:  
О.Н. Гусева

Согласовано:

Председатель комитета  
по управлению имуществом

Начальник отдела архитектуры и  
градостроительства комитета  
по управлению имуществом

Начальник юр. отдела



Е.С. Кустос

Н.В. Рябошапкина  
27.09.05.

Т.Б. Проценко

С.С. Аверин  
27.09.05



МКУ «Муниципальный архив»  
**КОПИЯ ВЕРНА**

Директор МКУ «Муниципальный архив»

С.А. Камылина





Российская Федерация  
Иркутская область  
Администрация муниципального образования  
города Усолье-Сибирское

## ГЛАВА АДМИНИСТРАЦИИ ПОСТАНОВЛЕНИЕ

от 21.06.2006 № 1366

О внесении изменений в приложение, утвержденное постановлением главы администрации города от 18.08.1993 г. № 1223

Рассмотрев заявление гр. Синцова А.К., проживающего по адресу: г. Усолье-Сибирское, ул. Толбухина, д. 5, кв. 76, о внесении изменений в приложение, утвержденное постановлением главы администрации города от 18.08.1993 г. № 1223 в части уточнения фамилии и отчества пользователя земельного участка № 90 в садоводческом некоммерческом товариществе «Здоровье» в приложении, утвержденном указанным постановлением, в соответствии со ст. ст. 45, 55 Устава муниципального образования города Усолье-Сибирское,

### ПОСТАНОВЛЯЮ:

1. Внести в приложение, утвержденное постановлением главы администрации города от 18.08.1993 г. № 1223 «О передаче земельных участков в собственность граждан-членам садоводческого товарищества «Здоровье», следующие изменения:

1.1. В пункте 79 слова «Свинцов Аркадий Кузьмич» заменить словами «Синцов Аркадий Кузьмич».




Согласовано:

Начальник отдела архитектуры  
и градостроительства

Главный специалист юр. отдела

 И.В. Тютрин

Подготовил:  
О.А. Шалимова



Т.Б. Проценко



Е.В. Кан



МКУ «Муниципальный архив»  
КОПИЯ ВЕРНА

Директор МКУ «Муниципальный архив»

 С.А. Камылина



Российская Федерация  
Иркутская область

Администрация муниципального образования  
города Усолье-Сибирское

## ГЛАВА АДМИНИСТРАЦИИ ПОСТАНОВЛЕНИЕ

от 15.09.2006 № 2128

О внесении изменений в приложение  
к постановлению главы администрации  
от 18.08.1993г. № 1223

Рассмотрев заявление гр. Серобаба Е. Л., проживающей по адресу: Иркутская область, Слюдянский район, г. Байкальск, ул. Гагарина, д. 149, кв. 36, о внесении изменений в приложение к постановлению главы администрации г.Усолье-Сибирское от 18.08.1993г. № 1223, в связи с допущенной неточностью в написании отчества, на основании ст. ст. 45, 55 Устава муниципального образования города Усолье-Сибирское,

### ПОСТАНОВЛЯЮ:

1. Внести изменения в приложение к постановлению главы администрации г. Усолье-Сибирское от 18.08.1993г. № 1223 «О передаче земельных участков в собственность граждан - членам садоводческого товарищества «Здоровье» следующего содержания:

1.1. В пункте 168 слово «Лазоревна» заменить словом «Лазаревна».

Подготовил:  
Т. Г. Сухорукова

Согласовано:

Начальник ОАиГ-  
главный архитектор

И.о. начальника юр. отдела

И. В. Тютрин

Т.Б. Проценко

Д.Н. Янушков



Директор МКУ «Муниципальный архив»

С.А. Камылина





Российская Федерация

Иркутская область

Администрация муниципального образования  
города Усолье-Сибирское

# ГЛАВА АДМИНИСТРАЦИИ ПОСТАНОВЛЕНИЕ

от 14.06.2007 № 1084

О внесении изменений в приложение к постановлению главы администрации города от 18.08.1993 г. № 1223

Рассмотрев заявление гр. Глазковой В.Н., проживающей по адресу: Иркутская область, г. Усолье-Сибирское, пр-кт Космонавтов, д. 52, кв. 59, о внесении изменений в приложение к постановлению главы администрации города от 18.08.1993 г. № 1223 «О передаче земельных участков в собственность граждан-членам садоводческого товарищества «Здоровье» с целью уточнения адресного номера земельного участка, на основании ст. ст. 45, 55 Устава муниципального образования города Усолье-Сибирское,

## ПОСТАНОВЛЯЮ:

1. Внести в приложение к постановлению главы администрации города от 18.08.1993 г. № 1223 «О передаче земельных участков в собственность граждан-членам садоводческого товарищества «Здоровье» изменения следующего содержания:

1.1. В пункте 276 приложения цифру «421» заменить на цифру «321».



И.В. Тютрин

Подготовил:  
О.Н. Гусева

Согласовано:

Начальник отдела архитектуры  
и градостроительства

Начальник юридического отдела

Т.Б. Проценко

В.Г. Грязнов



МКУ «Муниципальный архив»  
КОПИЯ ВЕРНА

12/30  
12.2021

Директор МКУ «Муниципальный архив»

С.А. Камылина



Российская федерация

г. Усолье-Сибирское

ГЛАВА АДМИНИСТРАЦИИ  
ПОСТАНОВЛЕНИЕ

16.03.94

№ 340

"О предоставлении земельного участка гр. Филиппову А.Ф. в пос. Западный"

Рассмотрев заявление гр. Филиппова А.Ф., проживающего по адресу: Комсомольский пр-т, дом № 126, кв. 69 о предоставлении земельного участка для индивидуального жилищного строительства, строительства гаража и ведения личного подсобного хозяйства, на основании Указов Президента Российской Федерации №480 от 23.04.93г "О дополнительных мерах по наделению граждан земельными участками", № 17-67 от 27.10.93г. "О регулировании земельных отношений и развития аграрной реформы России", а также земельного кодекса Российской Федерации

ПОСТАНОВЛЯЮ:

1. Предоставить гр. Филиппову Анатолию Филипповичу бесплатно в собственность земельный участок № 745 квартала 19 п. Западный, площадью 1000 кв.м. для индивидуального жилищного строительства, строительства гаража и ведения личного подсобного хозяйства.

2. Обязать гр. Филиппова А.Ф.:

- получить в Управлении архитектуры и градостроительства паспорт на строительство жилого дома, гаража и хоз. построек, являющимся обязательным документом для застройщика на земельном участке;

- оформить документы, удостоверяющие право собственности на земельный участок в городском комитете по земельной реформе;

- приступить к использованию земельного участка после установления границ участка в натуре /на местности/ городским геодезическим центром;

- любое новое строительство на земельном участке в установленном порядке согласовать в Управлении архитектуры и градостроительства;

- оформить разрешение на начало строительства в архитектурно-строительном надзоре;

- законченный строительством объект предъявить для ввода в эксплуатацию архитектурно-строительному надзору.

3. Гр. Филиппов А.Ф., владея земельным участком № 745 квартала 19 пос. Западный должен его строго использовать по целевому назначению.

Л. П. Белобородов

Усольская гпн. Заказ 580



Директор МКУ «Муниципальный архив»

С.А. Камылина



Российская Федерация

**МЭР**

**г. Усолье-Сибирское**

## **ПОСТАНОВЛЕНИЕ**

10.07.98

№ 761

О предоставлении в собственность земельного участка гр.Власову А.Ю. для индивидуального жилищного строительства в п. Западный.

Рассмотрев заявление гр.Власова А.Ю. проживающего по адресу: пр-т Космонавтов, 136-69 о выделении земельного участка № 722 в п. Западный для индивидуального жилищного строительства, строительства гаража и ведения личного подсобного хозяйства, отмечаю, что ранее данный участок был отведён гр.Шульга Ю.И. для индивидуального жилищного строительства решением исполкома № 173 от 17.04.1990г и который в течение 8)(восьми) лет не приступал к его освоению.

Руководствуясь Указами Президента РФ № 480 от 23.04.1993г "О дополнительных мерах по наделению граждан земельными участками", ст.29 Земельного Кодекса РФ, Постановления мэра города № 366 от 18.03.1994г. "О льготах при предоставлении земельных участков в собственность гражданам для индивидуального жилищного строительства" пункт 1-4, Закона Иркутской области "О порядке изъятия земельных участков в случае нарушения правил землепользования" статья 2 (3) (гр.Шульга Ю.И. уведомлён письменно 23.03.98г. об изъятии земельного участка).

### **ПОСТАНОВЛЯЮ:**

1. Изъять у гр.Шульга Ю.И. и предоставить гр.Власову Александру Юрьевичу в собственность бесплатно земельный участок № 722 площадью 1000 кв.м, расположенный в пос.Западный, отведённый для индивидуального жилищного строительства и ведения личного подсобного хозяйства.

2. Обязать гр.Власова А.Ю.:

- получить паспорт на строительство жилого дома, гаража и хоз. построек в отделе архитектуры и градостроительства городской администрации;



- оформить документы на право собственности земельного участка в комитете по земельным ресурсам и землеустройству города;

- получить разрешение на начало строительства в инспекции ГАСН.

3. Контроль за выполнением данного постановления возложить на отдел архитектуры и градостроительства городской администрации.

4. Решение исполнительного комитета № 173 от 17.04.1990г считать утратившим силу.

Мэр города



*Е.С.Кустос*

Подготовил:  
Боровская Б.Х.  
тел.6-37-78

Согласовано:

Гл. архитектор города *Сизых* Сизых А.В.

Нач. юридич. отдела *Аверин* Аверин С.С.

*Аверин*



Директор МКУ «Муниципальный архив»

*С.А. Камылина*

С.А. Камылина

Внесены изменения  
постановлением (распоряжением)  
главы администрации города  
от "27" 05 2005г  
№ 1542



Внесены изменения  
постановлением (распоряжением)  
главы администрации города  
от "14" 06 2004г  
№ 1084  
в приложение

Российская федерация

г. Усолье-Сибирское

ГЛАВА АДМИНИСТРАЦИИ  
ПОСТАНОВЛЕНИЕ

Внесены изменения  
постановлением (распоряжением)  
главы администрации города  
от "21" 06 2006г  
№ 1366  
в приложение

от 18.09.93 № 2003

"О передаче земельных  
участков в собствен-  
ность граждан-членам  
садоводческого това-  
рищества "Здоровье".

Внесены изменения  
постановлением (распоряжением)  
главы администрации города  
от "15" 09 2006г  
№ 2003  
в приложение

Рассмотрев заявления граждан-членов садоводческого това-  
рищества "Здоровье" о передаче земельных участков в собствен-  
ность для ведения садоводства, на основании ст.7,23,30,31,66  
ЗК РСФСР

ПОСТАНОВЛЯЮ:

1. Передать в собственность бесплатно для ведения садовод-  
ства ранее предоставленные земельные участки из земель садовод-  
ства "Здоровье" гражданам согласно приложению.

2. Выдать документы, удостоверяющие право собственности  
на земельные участки в садоводческом товариществе "Здоровье"  
гражданам согласно приложению.

Глава администрации

Л.П.Белобородов

МКУ «Муниципальный архив»

КОПИЯ ВЕРНА

Директор МКУ «Муниципальный архив»

С.А. Камылина



Приложение к постановлению  
от 18.08.93 № 1203

С П И С О К

земельных участков, передаваемых в собствен-  
ность граждан членов садоводческого товари-  
щества "Здоровье".

№№/пп	Ф.И.О.	№ участка	Площадь кв.м.
1.	Алиханова Екатерина Васильевна	I	775
2.	Светчиков Виктор Сергеевич	2	655
3.	Свянцицкий Юрий Игнатьевич	3	622
4.	Константинов Степан Васильевич	5	626
5.	Быков Алексей Андреевич	66	669
6.	Петухова Нина Михайловна	7	III
7.	Никитина Валентина Ивановна	8	933
8.	Наумова Валентина Петровна	10	610
9.	Чубыкина Евдокия Петровна	11	963
10.	Виноградов Константин Алексеевич	12	614
11	Рухлядев Виталий Васильевич	13	663
12.	Горницкий Василий Николаевич	15	747
13.	Воробьева Валентина Васильевна	17	II53
14.	Котельникова Варвара Иосифовна	18	610
15.	Константинов Иннокентий Григорьевич	19	993
16.	Билык Александр Никитович	20	530
17.	Филиппов Леонид Васильевич	21	941
18.	Запорожец Василий Михайлович	22	424
19.	Астанин Алексей Михайлович	23	912
20.	Андреева Вера Сергеевна	24	818
21.	Красноносова Анна Андреевна	25	1050
22.	Горбунова Зоя Фёдоровна	26	567
23.	Виминов Халит Сагирович	27	990
24.	Берёзин Альберт Владимирович	28	636
25.	Скрябинов Пётр Николаевич	29	II64
26.	Игнатьева Мария Петровна	30	648
27.	Нолнов Владимир Михайлович	31	998
28.	Храпунов Дмитрий Константинович	32	608
29.	Стебенёв Александр Степанович	33	811

30.	Шевченко Александр Елисеевич	34	69I
31.	Первухина Людмила Семёновна	35	978
32	Репихин Михаил Александрович	36	702
33	Писарев Александр Николаевич	38	677
34	Судакова Альбина Николаевна	39	89I
35	Седловский Иван Константинович	40	745
36	Усова Людмила Георгиевна	41	884
37	Кузнецова Наталья Прокопьевна	42	947
38	Чалбышева Галина Петровна	43	376
39	Ефремов Юрий Фролович	44	910
40	Журавлёв Георгий Николаевич	45	924
41	Красильников Анатолий Александрович	46	908
42	Усов Борис Акимович	47	587
43	Янченко Александр Ефимович	49	814
44	Вакунова Галина Анатольевна	50	659
45	Смирнов Юрий Пантелеймонович	51	839
46	Зуев Анатолий Викторович	52	628
47	Борисова Тамара Алексеевна	54	923
48	Савин Сергей Яковлевич	55	950
49	Вахитов Касым Салихович	55a	647
50	Дмитриева Любовь Никифоровна	56	866
51	Семёнов Анатолий Иванович	57	700
52	Волченков Николай Иванович	58	933
53	Попова Мария Григорьевна	60	996
54	Кудинов Сергей Николаевич	61	800
55	Ульянова Эльвира Ивановна	62	578
56	Карышев Виктор Михайлович	63	86I
57	Щербакова Татьяна Григорьевна	64	579
58	Шатилкин Алексей Григорьевич	65	803
59	Староверова Валентина Петровна	66	800
60	Пасмурова Агния Семёновна	67	816
61	Поздеев Анатолий Петрович	68	I250
62.	Дубинин Михаил Иванович	70	888
63	Шкир Фёдор Антонович	71	504
64	Наумова Анна Николаевна	72	900
65	Алешков Михаил Семёнович	73	878
66	Жилкина Валентина Александровна	74	780
67	Сидоренко Галина Павловна	75	957




68	Поляков Владимир Ильич	76	800
69	Кружилина Надежда Александровна	78	837
70	Староверова Татьяна Андреевна	79	900
71	Рухлядев Юрий Александрович	80	1085
72	Откидач Леонид Борисович	81	900
73	Сафронова Галина Анатольевна	82	780
74	Дурягин Леонид Иванович	83	861
75	Бутакова Надежда Алексеевна	84	832
76	Барахтенко Пётр Иванович	86	511
77	Серебрякова Мария Ивановна	87	777
78	Торопов Анатолий Фмлиппович	88	1020
79	Свинцов Аркадий Кузмич	90	819
80	Гринкевич Галина Александровна	91	720
81	Колясникова Зоя Петровна	92	798
82	Чайко Василий Николаевич	94	819
83	Стадник Мирон Михайлович	95	820
84	Слесарев Пётр Адамович	96	870
85	Артемяева Надежда Михайловна	97	819
86	Макаров Георгий Александрович	98	821
87	Гармель Андрей Самуилович	99	750
88	Пляскин Юрий Георгиевич	100	873
89	Суханов Анатолий Георгиевич	101	700
90	Конина Надежда Афанасьевна	102	1057
91	Кувалдин Михаил Валентинович	103	799
92	Солоснюк Александр Николаевич	104	1267
93	Фмлиппова Светлана Борисовна	105	900
94	Мельников Николай Михайлович	106	952
95	Макарук Наталья Вячеславовна	107	780
96	Лященко Антонина Ильинична	110	816
97	Михайлова Нина Александровна	111	622
98	Сыроваткин Николай Федотович	112	780
99	Силак Валентина Петровна	113	898
100	Калмынина Нурли Зандулловна	114	827
101	Лебедева Любовь Матвеевна	115	748
102	Воронина Анна Владимировна	117	781
103	Бубнова Наталья Михайловна	118	834
104	Дубинин Николай Григорьевич	119	864
105	Напольских Евдокия Семёновна	120	872
106			



I06	Рогожникова Валентина Николаевна	I21	670
I07	Дранишнина Людмила Николаевна	I22	715
I08	Сарапульцева Александра Семёновна	I23	800
I09	Ракицкий Валерий Станиславович	I24	903
I10	Сафронов Владимир Петрович	I25	744
III	Устюгова Ольга Ивановна	I26	528
II2	Токмашев Геннадий Михайлович	I27	634
II3	Скибина Светлана Николаевна	I28	830
II4	Манохина Зоя Андреевна	I29	800
II5	Залепо Иннокентий Кузмич	I30	832
II6	Черемных Иннокентий Степанович	I31	879
II7	Казакова Нина Васильевна	I32	986
II8	Воронов Валерий Васильевич	I33	700
II9	Литвинов Юрий Алексеевич	I34	832
I20	Скрипкин Виктор Иванович	I35	800
I21	Рогожина Нина Михайловна	I36	1017
I22	Горский Михаил Алексеевич	I37	825
I23	Филатенкова Антонина Александровна	I38	1020
I24	Марьенкова Вера Георгиевна	I39	1020
I25	Репина Лидия Александровна	I40	1015
I26	Клиниченко Роман Степанович	I41	1128
I27	Будаева Нина Константиновна	I42	998
I28	Бородин Владимир Пантелеевич	I43	722
I29	Коновалов Геннадий Иванович	I45	900
I30	Ярёменко Мария Михайловна	I46	893
I31	Щербакова Мария Алексеевна	I47	821
I32	Солдатков Николай Фёдорович	I48	942
I33	Щербаков Юрий Павлович	I49	814
I34	Андреев Владимир Георгиевич	I50	890
I35	Туховский Валерий Сергеевич	I52	810
I36	Бугай Иван Павлович	I54	1135
I37	Власов Анатолий Петрович	I55	900
I38	Пёрышкина Любовь Иннокентьевна	I56	759
I39	Шелег Иван Максимович	I58	785
I40	Наваренко Виктор Александрович	I59	912
I41	Кузнецов Юрий Павлович	I60	704
I42	Фомин Пётр Дорофеевич	I61	580
I43	Курдюков Валерий Иннокентьевич	I62	700

I44 Крапивин Валентин Павлович	I68	576
I45 Ложечникова Раиса Ивановна	I64	742
I46 Москвитин Анатолий Михайлович	I65	800
I47 Ленчик Анатолий Васильевич	I67	600
I48 Фёдоров Александр Фёдорович	I69	960
I49 Хисамутдинов Владимир Михайлович	I71	748
I50 Пугачёв Евгений Яковлевич	I72	588
I51 Динис Мария Тимофеевна	I74	895
I52 Кац Лукьян Владимирович	I76	872
I53 Свиридов Виктор Алексеевич	I77	560
I54 Полякова Валентина Александровна	I78	689
I55 Шапуртин Виктор Демьянович	I79	861
I56 Девочка Прасковья Васильевна	I80	855
I57 Щигорев Валентин Николаевич	I81	1458
I58 Аринкин Михаил Васильевич	I82	941
I59 Ветров Пётр Васильевич	I83	1500
I60 Ерохин Сергей Васильевич	I84	864
I61 Супрунов Василий Яковлевич	I85	1376
I62 Колесниченко Николай Матвеевич	I87	780
I63 Зинченко Анатолий Степанович	I88	988
I64 Маркевич Лидия Павловна	I89	830
I65 Русаков Александр Иванович	I91	864
I66 Герасименко Зоя Макаровна	I93	771
I67 Смирнов Борис Николаевич	I95	800
I68 Серобаба Елена Лазоревна	I96	800
I69 Фонарёва Майна Михайловна	I97	1016
I70 Спешенёва Светлана Ивановна	I98	653
I71 Окунёва Антонина Ивановна	200	960
I72 Тихомиров Иннокентий Петрович	202	1000
I73 Романеня Валентина Матвеевна	203	800
I74 Дудкова Людмила Павловна	204	824
I75 Коваленко Людмила Михайловна	205	646
I76 Зундель Галина Иннокентьевна	206	882
I77 Яловик Анатолий Павлович	207	1082
I78 Фёдоров Пётр Парфёнович	208	790
I79 Дудкова Татьяна Гавриловна	209	1248
I80 Михалёва Валентина Константиновна	210	800
I81 Прехоренко Барбара Степановна	211	1032





1	2	3	4
182	Долганов Александр Петрович	212	796
183	Кацанова Зоя Ефремовна	213	912
184	Романов Николай Фёдорович	214	732
185	Ляпустина Татьяна Семёновна	215	572
186	Бахар Надежда Максимовна	217	855
187	Шинмарина Галина Фёдоровна	218	800
188	Молодцов Михаил Юрьевич	219	644
189	Погребняк Михаил Аксентьевич	220	705
190	Лайкова Валентина Ивановна	221	914
191	Сахаровская Людья Ивановна	222	835
192	Силигова Валентина Емельяновна	223	669
193	Жертаков Николай Сергеевич	224	847
194	Шибдаева Ирина Николаевна	225	807
195	Иванова Анна Семёновна	226	880
196	Льговская Нина Васильевна	227	987
197	Ветров Николай Васильевич	228	862
198	Гаврилудкин Анатолий Алексеевич	229	941
199	Серебренников Альберт Иванович	230	900
200	Ловчикова Галина Александровна	231	811
201	Стуков Виктор Константинович	232	752
202	Матвеев Николай Андреевич	233	839
203	Усачёв Пётр Иванович	234	876
204	Яковлев Владимир Ильич	235	736
205	Егорова Степанида Алексеевна	236	1579
206	Востриков Руслан Егорович	237	916
207	Коробейников Михаил Степанович	238	980
208	Якунин Николай Иванович	239	752
209	Петрович Илья Егорович	240	870
210	Нанина Нинаю Алексеевна	241	756
211	Востренков Сергей Макеевич	243	797
212	Муковкина Любовь Николаевна	244	950
213	Степанидина Валентина Михайловна	246	964
214	Брагонец Валентина Илларионовна	247	822
215	Смирнова Вера Владимировна	248	600
216	Христолюбова Валентина Фёдоровна	251	902



1	2	3	4
217	Коромыслов Сергей Сергеевич	252	69I
218	Арфоницкая Юлия Фёдоровна	253	840
219	Салохина Мария Кирилловна	254	6I2
220	Гончаренко Александр Фёдорович	255	8I4
221	Фёдоров Юрий Борисович	256	990
222	Стригунова Лидия Теретьевна	257	972
223	Стельмах Иван Пархомович	258	9I2
224	Романова Нина Николаевна	26I	672
225	Бородулина Валентина Григорьевна	262	832
226	Баранов Алексей Николаевич	263	8I0
227т	Солдатенков Валентин Михайлович	264	936
228	Прохоренко Валентина Даниловна	265	8I3
229	Верхотурова Александра Сергеевна	266	I050
230	Ведякина Галина Алексеевна	267	874
23I	Алфёрова Галина Фёдоровна	268	680
232	Нецветаева Елена Юрьевна	269	805
233	Елин Владимир Яковлевич	270	680
234	Белозёрова Анна Ивановна	27I	700
235	Воеводин Владимир Аркадьевич	272	640
236	Грбулин Иван Петрович	273	802
237	Гладких Ирина Афанасьевна	274	922
238	Князьков Виктор Георгиевич	275	63I
239	Сухарева Татьяна Ивановна	276	I424
240	Щегольцова Валентина Степановна	277	I400
24I	Попов Сергей Иннокентьевич	278	I360
242	Степаненко Наталья Ивпновна	279	877
243	Фомичёва Людмила Александровна	280	760
244	Данилова Галина Ивановна	28I	920
245	Лохов Валерий Владимирович	282	504
246	Коламыцев Иван Андреевич	283	675
247	Овсянников Олег Павлович	283A	650
248	Смольников Анатолий Тимофеевич	284	I098
249	Гончаров Николай Тихонович	285	600
250	Милёхина Нина Леонидовна	287	829
25I	Выборова Людмила Васильевна	288	8I0
252	Мельников Михаил Григорьевич	289	606



1	2	3	4
253	Демьяненко Владимир Андреевич	290	583
254	Чернова Мария Михайловна	291	618
255	Дубешко Светлана Сергеевна	292	II54
256	Сёмин Юрий Михайлович	293	667
257	Богатов Владимир Александрович	294	755
258	Бирюков Анатолий Григорьевич	296	650
259	Грибова Элла Ивановна	297	756
260	Рябова Наталья Михайловна	298	544
261	Луков Анатолий Кузмич	302	533
262	Браташ Галина Никифоровна	303	575
263	Ульянов Александр Васильевич	304	653
264	Инкин Вячеслав Алексеевич	305	580
265	Никифорова Зоя Николаевна	306	584
266	Акулова Тамара Петровна	308	833
267	Половинёв Виктор Иванович	309	606
268	Соломенцев Александр Александрович	311	569
269	Ковычева Дина Сагдудиновна	312	625
270	Миллер Дмитрий Маркович	313	595
271	Красноштанова Евдокия Егоровна	316	560
272	Маслова Наталья Петровна	317	703
273	Петровская Галина Иннокентьевна	318	600
274	Павлов Владимир Викторович	319	551
275	Рябцева Галина Ивановна	320	563
276	Глазкова Валентина Николаевна	421	563
277	Марков Василий Никитович	322	600
278	Лыхина Валентина Владимировна	323	612
279	Кочетков Виталий Николаевич	324	792
280	Железная Лариса Петровна	325	556
281	Шепелин Николай Фёдорович	326	587
282	Погорнева Людмила Николаевна	327	587
283	Волкова Клавдия Иннокентьевна	328	872
284	Артемьева Людмила Кирилловна	330	608
285	Спиридонова Надежда Григорьевна	331	603
286	Дикарёв Михайл Владимирович	332	456
287	Возняк Иван Андреевич	333	423



1	2	3	4
288	Законнова Наталья Андреевна	334	483
289	Афонина Лариса Владимировна	335	630
290	Петрова Татьяна Григорьевна	336	654
291	Дранишников Виктор Алексеевич	338	496
292	Дёмин Иван Данилович	341	811,8
293	Жуков Андрей Владимирович	342	623
294	Стулина Любовь Сергеевна	343	839,2
295	Колесова Валентина Петровна	344	940
296	Зими́на Людмила Павловна	345	735
297	Федоровский Сергей Михайлович	346	572
298	Фролов Владимир Михайлович	347	689
299	Воронцова Луиза Ивановна	348	655
300	Козулина Галина Михайловна	349	748
301	Харисова Валентина Ивановна	350	647
302	Аленичева Нина Фёдоровна	352	690
303	Минин Евгений Николаевич	353	584
304	Калугина Галина Михайловна	354	600
305	Шмитд Галина Александровна	356	600
306	Бондарева Татьяна Фёдоровна	357	600
307	Олейник Александр Фёдорович	358	696
308	Данн Владимир Фёдорович	360	551
309	Коновалов Владимир Николаевич	362	840
310	Гусейнов Валерий Нушрафович	363	825
311	Черемных Мария Адамовна	364	770
312	Путкеев Сергей Павлович	365	705
313	Ведерникова Таисия Адамовна	366	742
314	Скорикова Татьяна Германовна	367	1285
315	Цветков Владимир Валентинович	370	500
316	Николенко Сергей Михайлович	371	836
317	Кудряшова Татьяна Ефимовна	372	1680
318	Корикова Валентина Иннокентьевна	373	950
319	Демиденко Татьяна Афанасьевна	374	828
320	Смарыгина Анна Андрияновна	376	613
321	Потылицина Людмила Александровна	377	600
322	Пивоваренок Галина Андреевна	378	600
323	Прыткова Надежда Валдимировна	379	600
324	Туров Юрий Борисович	380	600



1	2	3	4
325	Сафонов Михаил Яковлевич	381	600
326	Широкова Татьяна Георгиевна	382	600
327	Морозова Людмила Николаевна	383	600
328	Суслова Альбина Николаевна	384	600
329	Иващенко Людмила Иннокентьевна	385	600
330	Толстоухова Галина Ивановна	386	600
331	Янкова Ольга Иосифовна	387	600
332	Проскурина Людмила Геннадьевна	388	625
333	Доронкина Альбина Алексеевна	389	563
334	Терентьева Тамара Иннокентьевна	390	600
335	Чеченина Нина Петровна	392	600
336	Шмелькова Людмила Савельевна	393	600
337	Куприянова Людмила Фёдоровна	394	600
338	Машина Валентина Ивановна	395	600
339	Манкевич Лидия Степановна	396	600
340	Бурдаева Нелли Юрьевна	397	600
341	Белюсова Галина Фёдоровна	399	600
342	Быргазов Александр Дмитриевич	400	680
343	Коновалов Юрий Константинович	401	680
344	Парамонов Владислав Петрович	402	680
345	Кякинен Раиса Афонасьевна	403	790
346	Петрусевич Наталья Николаевна	404	652
347	Рябова Татьяна Алексеевна	405	680
348	Лыскова Людмила Сергеевна	406	680
349	Токманов Евгений Александрович	407	680
350	Скубеева Мария Спиридоновна	408	680
351	Маркелова Нина Петровна	409	858
352	Азарова Нина Ивановна	410	1273
353	Моложейшев Владимир Афанасьевич	411	1375
354	Пушкарёв Анатолий Константинович	413	1208
355	Елохин Валерий Леонидович	414	790
356	Брмакова Елизавета Ивановна	417	690

МКУ «Муниципальный архив»  
**КОПИЯ ВЕРНА**  
 от 16.11.2021



Российская Федерация  
Иркутская область  
Администрация муниципального образования  
города Усолье-Сибирское

**МЭР**

**ПОСТАНОВЛЕНИЕ**

от 27.09.2005 № 1942

О внесении изменения в приложение  
к постановлению главы администрации  
от 18.08.1993 г. № 1223

Рассмотрев заявление гр. Янковой О.И. о внесении изменений в приложение к постановлению главы администрации от 18.08.1993 г. № 1223 в части уточнения отчества, на основании ст. ст. 33, 44 Устава муниципального образования города Усолье-Сибирское,

**ПОСТАНОВЛЯЮ:**

1. Внести в приложение к постановлению главы администрации от 18.08.1993 г. № 1223 «О передаче земельных участков в собственность граждан – членам садоводческого товарищества «Здоровье» изменение следующего содержания:

1.1. В пункте 331 слово «Иосифовна» заменить словом «Иосифовна».

Подготовил:  
О.Н. Гусева

Согласовано:

Председатель комитета  
по управлению имуществом

Начальник отдела архитектуры и  
градостроительства комитета  
по управлению имуществом

Начальник юр. отдела



Е.С. Кустос

Н.В. Рябошапкина  
27.09.05.

Т.Б. Проценко

С.С. Аверин  
27.09.05



МКУ «Муниципальный архив»  
**КОПИЯ ВЕРНА**

Директор МКУ «Муниципальный архив»

С.А. Камылина





Российская Федерация  
Иркутская область  
Администрация муниципального образования  
города Усолье-Сибирское

## ГЛАВА АДМИНИСТРАЦИИ ПОСТАНОВЛЕНИЕ

от 21.06.2006 № 1366

О внесении изменений в приложение, утвержденное постановлением главы администрации города от 18.08.1993 г. № 1223

Рассмотрев заявление гр. Синцова А.К., проживающего по адресу: г. Усолье-Сибирское, ул. Толбухина, д. 5, кв. 76, о внесении изменений в приложение, утвержденное постановлением главы администрации города от 18.08.1993 г. № 1223 в части уточнения фамилии и отчества пользователя земельного участка № 90 в садоводческом некоммерческом товариществе «Здоровье» в приложении, утвержденном указанным постановлением, в соответствии со ст. ст. 45, 55 Устава муниципального образования города Усолье-Сибирское,

### ПОСТАНОВЛЯЮ:

1. Внести в приложение, утвержденное постановлением главы администрации города от 18.08.1993 г. № 1223 «О передаче земельных участков в собственность граждан-членам садоводческого товарищества «Здоровье», следующие изменения:

1.1. В пункте 79 слова «Свинцов Аркадий Кузьмич» заменить словами «Синцов Аркадий Кузьмич».




Согласовано:

Начальник отдела архитектуры  
и градостроительства

Главный специалист юр. отдела

 И.В. Тютрин

Подготовил:  
О.А. Шалимова



Т.Б. Проценко



Е.В. Кан



МКУ «Муниципальный архив»  
КОПИЯ ВЕРНА

Директор МКУ «Муниципальный архив»

 С.А. Камылина



Российская Федерация  
Иркутская область

Администрация муниципального образования  
города Усолье-Сибирское

## ГЛАВА АДМИНИСТРАЦИИ ПОСТАНОВЛЕНИЕ

от 15.09.2006 № 2128

О внесении изменений в приложение  
к постановлению главы администрации  
от 18.08.1993г. № 1223

Рассмотрев заявление гр. Серобаба Е. Л., проживающей по адресу: Иркутская область, Слюдянский район, г. Байкальск, ул. Гагарина, д. 149, кв. 36, о внесении изменений в приложение к постановлению главы администрации г.Усолье-Сибирское от 18.08.1993г. № 1223, в связи с допущенной неточностью в написании отчества, на основании ст. ст. 45, 55 Устава муниципального образования города Усолье-Сибирское,

### ПОСТАНОВЛЯЮ:

1. Внести изменения в приложение к постановлению главы администрации г. Усолье-Сибирское от 18.08.1993г. № 1223 «О передаче земельных участков в собственность граждан - членам садоводческого товарищества «Здоровье» следующего содержания:

1.1. В пункте 168 слово «Лазоревна» заменить словом «Лазаревна».

Подготовил:  
Т. Г. Сухорукова

Согласовано:

Начальник ОАиГ-  
главный архитектор

И.о. начальника юр. отдела

  
И. В. Тютрин

  
Т.Б. Проценко

  
Д.Н. Янушков



Директор МКУ «Муниципальный архив»

  
С.А. Камылина



Российская Федерация

Иркутская область

Администрация муниципального образования  
города Усолье-Сибирское

# ГЛАВА АДМИНИСТРАЦИИ ПОСТАНОВЛЕНИЕ

от 14.06.2007 № 1084


О внесении изменений в приложение к  
постановлению главы администрации  
города от 18.08.1993 г. № 1223

Рассмотрев заявление гр. Глазковой В.Н., проживающей по адресу: Иркутская область, г. Усолье-Сибирское, пр-кт Космонавтов, д. 52, кв. 59, о внесении изменений в приложение к постановлению главы администрации города от 18.08.1993 г. № 1223 «О передаче земельных участков в собственность граждан-членам садоводческого товарищества «Здоровье» с целью уточнения адресного номера земельного участка, на основании ст. ст. 45, 55 Устава муниципального образования города Усолье-Сибирское,

## ПОСТАНОВЛЯЮ:

1. Внести в приложение к постановлению главы администрации города от 18.08.1993 г. № 1223 «О передаче земельных участков в собственность граждан-членам садоводческого товарищества «Здоровье» изменения следующего содержания:

1.1. В пункте 276 приложения цифру «421» заменить на цифру «321».



И.В. Тютрин

Подготовил:  
О.Н. Гусева

Согласовано:  
Начальник отдела архитектуры  
и градостроительства

Начальник юридического отдела

Т.Б. Проценко

В.Г. Грязнов



МКУ «Муниципальный архив» 12/30  
КОПИЯ ВЕРНА 12.2021

С.А. Камылина

Директор МКУ «Муниципальный архив»





Российская федерация

г. Усолье-Сибирское

ГЛАВА АДМИНИСТРАЦИИ

ПОСТАНОВЛЕНИЕ

16.03.94

№ 340

"О предоставлении земельного участка гр. Филиппову А.Ф. в пос. Западный"

Рассмотрев заявление гр. Филиппова А.Ф., проживающего по адресу: Комсомольский пр-т, дом № 126, кв. 69 о предоставлении земельного участка для индивидуального жилищного строительства, строительства гаража и ведения личного подсобного хозяйства, на основании Указов Президента Российской Федерации №480 от 23.04.93г "О дополнительных мерах по наделению граждан земельными участками", № 17-67 от 27.10.93г. "О регулировании земельных отношений и развития аграрной реформы России", а также земельного кодекса Российской Федерации

ПОСТАНОВЛЯЮ:

1. Предоставить гр. Филиппову Анатолию Филипповичу бесплатно в собственность земельный участок № 745 квартала 19 п. Западный, площадью 1000 кв.м. для индивидуального жилищного строительства, строительства гаража и ведения личного подсобного хозяйства.

2. Обязать гр. Филиппова А.Ф.:

— получить в Управлении архитектуры и градостроительства паспорт на строительство жилого дома, гаража и хоз. построек, являющимся обязательным документом для застройщика на земельном участке;

— оформить документы, удостоверяющие право собственности на земельный участок в городском комитете по земельной реформе;

— приступить к использованию земельного участка после установления границ участка в натуре /на местности/ городским геодезическим центром;

— любое новое строительство на земельном участке в установленном порядке согласовать в Управлении архитектуры и градостроительства;

— оформить разрешение на начало строительства в архитектурно-строительном надзоре;

— законченный строительством объект предъявить для ввода в эксплуатацию архитектурно-строительному надзору.

3. Гр. Филиппов А.Ф., владея земельным участком № 745 квартала 19 пос. Западный должен его строго использовать по целевому назначению.

Л. П. Белобородов

Усольская гпн. Заказ 580

Директор МКУ «Муниципальный архив»

С.А. Камылина



Российская Федерация

**МЭР**

**г. Усолье-Сибирское**

## **ПОСТАНОВЛЕНИЕ**

10.07.98

№ 761

О предоставлении в собственность земельного участка гр.Власову А.Ю. для индивидуального жилищного строительства в п. Западный.

Рассмотрев заявление гр.Власова А.Ю. проживающего по адресу: пр-т Космонавтов, 136-69 о выделении земельного участка № 722 в п. Западный для индивидуального жилищного строительства, строительства гаража и ведения личного подсобного хозяйства, отмечаю, что ранее данный участок был отведён гр.Шульга Ю.И. для индивидуального жилищного строительства решением исполкома № 173 от 17.04.1990г и который в течение 8)(восьми) лет не приступал к его освоению.

Руководствуясь Указами Президента РФ № 480 от 23.04.1993г "О дополнительных мерах по наделению граждан земельными участками", ст.29 Земельного Кодекса РФ, Постановления мэра города № 366 от 18.03.1994г. "О льготах при предоставлении земельных участков в собственность гражданам для индивидуального жилищного строительства" пункт 1-4, Закона Иркутской области "О порядке изъятия земельных участков в случае нарушения правил землепользования" статья 2 (3) (гр.Шульга Ю.И. уведомлён письменно 23.03.98г. об изъятии земельного участка).

### **ПОСТАНОВЛЯЮ:**

1. Изъять у гр.Шульга Ю.И. и предоставить гр.Власову Александру Юрьевичу в собственность бесплатно земельный участок № 722 площадью 1000 кв.м, расположенный в пос.Западный, отведённый для индивидуального жилищного строительства и ведения личного подсобного хозяйства.

2. Обязать гр.Власова А.Ю.:

– получить паспорт на строительство жилого дома, гаража и хоз. построек в отделе архитектуры и градостроительства городской администрации;



- оформить документы на право собственности земельного участка в комитете по земельным ресурсам и землеустройству города;

- получить разрешение на начало строительства в инспекции ГАСН.

3. Контроль за выполнением данного постановления возложить на отдел архитектуры и градостроительства городской администрации.

4. Решение исполнительного комитета № 173 от 17.04.1990г считать утратившим силу.

Мэр города



*Е.С.Кустос*

Подготовил:  
Боровская Б.Х.  
тел.6-37-78

Согласовано:

Гл. архитектор города *Сез* Сизых А.В.

Нач. юридич. отдела *Аверин* Аверин С.С.



Директор МКУ «Муниципальный архив»

*С.А. Камылина*

С.А. Камылина

Приложение к постановлению  
Главы администрации г. Усолье-Сиб.  
от 19.04.93г. № 646

## С П И С О К

земельных участков, передаваемых в собственность граждан,  
членов садоводческого товарищества "Елочка"

№№	№ участка	Площадь земель- ного участка кв.м.	Ф.И.О.
1.	1	890	Поливаев Евгений Михайлович
2.	2	775	Мартынович Семен Петрович
3.	2а	1050	Горбовской Евгений Александрович
4.	3	941	Рожнова Надежда Ивановна
5.	4	799	Степанов Михаил Иванович
6.	5	570	Строев Михаил Александрович
7.	5а	570	Строев Андрей Михайлович
8.	6	733	Попова Тамара Петровна
9.	7	846	Михайлов Андрей Егорович
10.	8	1033	Панников Владимир Степанович
11.	10	821	Адношкина Галина Ивановна
12.	11	929	Войтенко Владимир Иванович
13.	12	1023	Кайгородов Борис Петрович
14.	13	853	Владимирова Ирина Евгеньевна
15.	14	950	Гетаськин Иван Иванович
16.	15	920	Муравьев Владимир Анатольевич
17.	16	1063	Калиниченко Сергей Васильевич
18.	17	1000	Лукьянов Виктор Иванович
19.	18	860	Аксаментов Владимир Григорьевич
20.	19	820	Желтова Лидия Константиновна
21.	20	804	Никитина Нина Васильевна
22.	20а	832	Константинов Георгий Михайлович
23.	21	978	Косинская Ираида Ивановна
24.	22	650	Бормотина Галина Ивановна
25.	22а	650	Коростылева Галина Васильевна
26.	23	820	Сутягин Владимир Викторович
27.	25	850	Желтов Сергей Владимирович
28.	26	842	Пухов Михаил Петрович
29.	27	810	Негода Андрей Михайлович

30.	28	834	Астамонов Георгий Гегентьевич
31.	29	780	Хомсенко Антонина Васильевна
32.	31	760	Попов Леонид Иннокентьевич
33.	32	870	Горбунова Мария Ильинична
34.	33	973	Марулина Антонина Дмитриевна
35.	34	850	Сороковиков Виктор Степанович
36.	35	950	Солонков Адам Филиппович
37.	36	1000	Пауткевич Петр Зиновьевич
38.	37	1260	Погодаева Раиса Петровна
39.	38	1086	Булыгина Валентина Ананьевна
40.	40	835	Бутина Нина Алексеевна
41.	41	835	Морева Вера Васильевна
42.	41-a	800	Тупольская Ирина Викторовна
43.	41-б	800	Кашаев Александр Владимирович
44.	42	1150	Марулин Иван Дмитриевич
45.	43	856	Бобылев Владимир Васильевич
46.	44	980	Слюсарь Алексей Макарович
47.	45	890	Вяткина Анастасия Ивановна
48.	46	898	Поселкин Николай Игнатьевич
49.	47	852	Кургутов Николай Михайлович
50.	48	996	Роговенко Галина Николаевна
51.	49	850	Соловьева Галина Ивановна
52.	50	1072	Лекторская Зоя Ивановна
53.	51	950	Цветков Ефим Семенович
54.	51-a	883	Ткаченко Анна Никитична
55.	52	965	Беляев Виктор Владимирович
56.	53	822	Кондратьева Валентина Гавриловна
57.	54	965	Захарова Светлана Алексеевна
58.	55	818	Зенина Тамара Федоровна
59.	56	1012	Алексеев Юрий Сергеевич
60.	57	848	Шошкина Клавдия Петровна
61.	58	1000	Исламов Закирьян Галимжанович
62.	59	850	Тимофеева Ольга Ивановна
63.	60	920	Курганский Александр Михайлович
64.	61	900	Копылов Виктор Васильевич
65.	62	1034	Россова Надежда Ивановна
66.	63	913	Гусева Галина Васильевна
67.	64.	1146	Склянова Галина Прохоровна
68.	65	890	Новиков Николай Григорьевич
69.	66	873	Подрезова Галина Николаевна



70.	67	855	Федулин Иван Федорович
71.	68	792	Рафейчиков Иван Яковлевич
72.	69	724	Костюк Валентина Леонтьевна
73.	70	824	Коцобенко Надежда Николаевна
74.	71	761	Ганцева Наталья Александровна
75.	72	864	Каплянов Альберт Павлович
76.	71-a	800	Налетов Евгений Александрович
77.	73	823	Кремзукова Лидия Петровна
78.	74	814	Глушенков Виталий Иванович
79.	75	890	Гищенко Виктор Павлович
80.	75-a	800	Краушин Владимир Борисович
81.	76	864	Расстригина Галина Федоровна
82.	77	884	Налетова Екатерина Генертьевна
83.	77-a	1548,5	Левченко Николай Владимирович
84.	78	820	Евдокимов Степан Кузьмич
85.	79	854	Дятлова Сарра Рахимовна
86.	79-a	800	Юрченко Людмила Владимировна
87.	80	870	Шишкина Зоя Андреевна
88.	81	680	Головцова Валентина Васильевна
89.	81-a	800	Конева Тамара Дмитриевна
90.	81-b	800	Бубнова Ирина Степановна
91.	82	813	Марициновский Виктор Иванович
92.	83	810	Накулина Галина Ильинична
93.	84	790	Наконечников Виктор Гаврилович
94.	85	800	Гябова Тамара Васильевна
95.	85-a	800	Дегтярев Виктор Гаврилович
96.	86	800	Жигин Иван Николаевич
97.	87	953	Иванова Валентина Владимировна
98.	88	800	Лохова Тамара Алексеевна
99.	89	1200	Грещилов Иван Михайлович
100.	90	792	Вертинский Григорий Константинович
101.	91	1020	Гладилина Татьяна Владимировна
102.	92	830	Соловецкий Алексей Иннокентьевич
103.	93	840	Клейкина Надежда Федоровна
104.	94	941	Галимбиевская Софья Александровна
105.	95	854	Королева Тамара Васильевна
106.	96	870	Вольнец Николай Иванович
107.	97	815	Филатова Светлана Ивановна
108.	98	900	Калутин Михаил Максимович
109.	99	825	Макаров Тимофей Петрович

I10.	I00	800	Фирсова Наталья Владимировна
I11.	I01	825	Макарова Гитта Васильевна
I12.	I02	800	Тетерина Нина Николаевна
I13.	I03	840	Щербина Виталий Павлович
I14.	I04	800	Кузнецов Николай Ильич
I15.	I05	818	Голубева Мария Степановна
I16.	I06	800	Мурашов Иннокентий Петрович
I17.	I07	855	Рютин Игорь Иннокентьевич
I18.	I08	870	Горбовской Анатолий Георгиевич
I19.	I09	800	Кочмаць Зинаида Валериевна
I20.	I10	807	Рожкова Анна Петровна
I21.	I11	750	Пригожих Галина Михайловна
I22.	I12	812	Темникова Галина Ильинична
I23.	I13	600	Аникушкина Вера Власьевна
I24.	I14	850	Чеузов Николай Иванович
I25.	I15	899	Саратовкин Андрей Геннадьевич
I26.	I16	530	Рудых Владимир Константинович
I27.	I16-a	600	Козлова Галина Васильевна
I28.	I17	850	Бобров Валентин Игнатьевич
I29.	I18	900	Латковский Евгений Михайлович
I30.	I19	888	Механошина Александра Иннокентьевна
I31.	I20	970	Радужкина Софья Васильевна
I32.	I21	800	Кузьменко Иван Анатольевич
I33.	I22	871	Гошкин Сергей Анатольевич
I34.	I23	800	Скрябикова Мария Романовна
I35.	I24	825	Шарифулин Илья Шарифулович
I36.	I25	870	Ермолаева Светлана Владимировна
I37.	I26	820	Свинарь Анастасия Терентьевна
I38.	I27	800	Прудченко Михаил Маркович
I39.	I28	800	Андреев Валентин Сергеевич
I40.	I29	843	Зубарева Лидия Георгиевна
I41.	I30	860	Салыкин Геннадий Николаевич
I42.	I31	800	Ломякова Зинаида Ионовна
I43.	I32	812	Шелуха Стефан Петрович
I44.	I33	815	Митьков Юрий Константинович
I45.	I34	818	Свиридова Нелли Николаевна
I46.	I35	940	Чепухова Зинаида Александровна
I47.	I36	832	Гварковская Надежда Максимовна
I48.	I37	843	Марков Иван Викторович
I49.	I38	832	Борисова Зоя Ивановна

I50.	I39	970	Бойко Наталья Иосифовна
I51.	I40	828	Мартынова Гатьяна Александровна
I52.	I41	809	Комзолова Ольга Витальевна
I53.	I42	800	Агеева Надежда Васильевна
I54.	I42-а	800	Воринский Павел Мартынович
I55.	I44	784	Попова Галина Ивановна
I56.	I45	873	Фарат Геннадий Карлович
I57.	I46	450	Кузнецова Валентина Иосифовна
I58.	I46-а	450	Попова Людмила Павловна
I59.	I47	824	Федорова Александра Ивановна
I60.	I48	784	Деркаченко Александр Иванович
I61.	I49	866	Колесников Игорь Евгеньевич
I62.	I50	754	Красулина Тамара Пантелеевна
I63.	I51	750	Прошак Сергей Геннадьевич
I64.	I52	800	Гайдук Нина Алексеевна
I65.	I53	511	Окладникова Мария Семеновна
I66.	I54	765	Ускова Людмила Васильевна
I67.	I55	530	Гаухин Виссарион Васильевич
I68.	I56	812	Синьков Николай Константинович
I69.	I57	790	Гусаковский Антон Антонович
I70.	I58	875	Алексеев Федор Калистратович
I71.	I59	850	Нургалиева Лидия Никитична
I72.	I60	906	Куценко Светлана Васильевна
I73.	I61	765	Петрусевич Валентина Владимировна
I74.	I62	903	Ипатов Анатолий Константинович
I75.	I63	821	Трубников Василий Сергеевич
I76.	I64	1030	Иванов Евгений Михайлович
I77.	I65	930	Барахтенко Тимофей Михайлович
I78.	I65-а	830	Остапок Михаил Семенович
I79.	I66	878	Аполосов Юрий Петрович
I80.	I67	927	Клешнин Алексей Иванович
I81.	I68	1210	Симоненко Евгений Григорьевич
I82.	I69	814	Машкин Сергей Георгиевич
I83.	I70	800	Лемдик Анатолий Афанасьевич
I84.	I70-а	572	Кузьменко Галина Сергеевна
I85.	I71	850	Желнова Галина Федоровна
I86.	I72	1063	Ярченя Тамара Дмитриевна
I87.	I73	820	Шарыпов Ромазан Шайходинович
I88.	I74	855	Мясоедова Александра Дмитриевна
I89.	I75	834	Судаченко Валентина Петровна

190.	176	920	Бабюк Ольга Кузьминична
191.	177	832	Житова Апполинария Петровна
192.	178	760	Демин Борис Данилович
193.	179	903	Курганская Валентина Константиновна
194.	180	814	Ягудина Любовь Григорьевна
195.	181	811	Белоусова Вера Ивановна
196.	182	800	Жилкин Владимир Алексеевич
197.	183	722	Андреев Алексей Степанович
198.	184	925	Крылов Борис Иванович
199.	185	755	Уваров Иван Павлович
200.	186	750	Самсонов Георгий Григорьевич
201.	186-a	600	Волчанский Александр Тихонович
202.	187	844	Идрисова Татьяна Федоровна
203.	188	620	Жоголь Валентина Пантелеевна
204.	188-a	930	Шулепов Владимир Степанович
205.	189	840	Судницин Владимир Григорьевич
206.	190	1124	Шумилов Михаил Лкимович
207.	191	986	Хлебников Юрий Андрианович
208.	192	845	Терентьев Виктор Алексеевич
209.	193	815	Корсакова Евдокия Кузьминична
210.	194	1160	Шелупаев Иван Федорович
211.	195	770	Бобылева Екатерина Иннокентьевна
212.	196	993	Виноградова Альбина Васильевна
213.	197	908	Чубачева Любовь Алексеевна
214.	198	1020	Аверков Геннадий Иванович
215.	199	832	Карабанова Валентина Михайловна
216.	200	937	Ермина Валентина Ефимовна
217.	201	850	Воструев Михаил Никифорович
218.	202	735	Михалева Антонида Ивановна
219.	203	827	Андриянов Виктор Иннокентьевич
220.	204	864	Елисеева Елизавета Андрияновна
221.	205	808	Расстегаева Ольга Васильевна
222.	206	750	Маленко Александр Трофимович
223.	207	830	Свечикова Оксана Викторовна
224.	208	856	Гапоненко Татьяна Константиновна
225.	209.	940	Потымов Петр Михайлович
226.	210	910	Петминов Анатолий Иванович
227.	211	720	Худяшов Анатолий Иванович
228.	212	576	Домышев Иван Степанович
229.	213	860	Корачев Виталий Гимобеевич

230.	214	893	Игумнов Василий Алексеевич
231.	215	1194	Кузьменко Валентина Иннокентьевна
232.	216	920	Сидельникова Ирина Михайловна
233.	217	1044	Антипина Тамара Силовна
234.	218	908	Ткачева Алла Викторовна
235.	219	910	Вельминский Владимир Васильевич
236.	220	920	Ионинский Владимир Яковлевич
237.	221	756	Моисеев Валентин Васильевич
238.	222	910	Семикозов Виталий Дмитриевич
239.	223	980	Никонович Леонид Викторович
240.	223-a	1500	Алексеев Владимир Федорович
241.	224	909	Гольченко Иван Николаевич
242.	225	1138	Лазарев Валерий Иннокентьевич
243.	226	907	Гумянцев Александр Иванович
244.	227	950	Белова Тамара Николаевна
245.	228	892	Илухин Леонид Петрович
246.	229	941	Лазарев Леонид Петрович
247.	230	780	Шнайдер Эльвина Валентиновна
248.	231	824	Ильин Афанасий Кириллович
249.	232	1000	Осколков Сергей Семенович
250.	233	883	Авутянц Альберт Гатасович
251.	234	1072	Гридчин Александр Григорьевич
252.	235	940	Сазонов Геннадий Николаевич
253.	236	890	Шульгин Геннадий Иннокентьевич
254.	237	800	Драгомиров Борис Иванович
255.	238	800	Пильникова Капитолина Михайловна
256.	239	923	Волков Владимир Павлович
257.	240	801	Мензлякова Екатерина Петровна
258.	241	900	Левченко Ольга Григорьевна
259.	242	844	Помазан Юлия Сергеевна
260.	243	911	Еремин Павел Дмитриевич
261.	244	800	Швецов Анатолий Иванович
262.	245	980	Вулгакова Лариса Михайловна
263.	246	756	Качанова Татьяна Ивановна
264.	247	950	Гредюшка Мария Григорьевна
265.	248	953	Дыбленко Мария Ефимовна
266.	249	893	Вадулина Валентина Васильевна
267.	250	1200	Васанов Вячеслав Петрович
268.	251	800	Гайсаров Хамзэ Зинурович
269.	252	445	Никитина Маргарита Васильевна

270	253	800	Рожкова Нина Ивановна
271	254	907	Никигина Руна Михайловна
272	255	805	Никулин Иван Григорьевич
273	256	980	Нищета Целагея Кузьмовна
274	257	901	Леонидов Петр Иванович
275	258	855	Епанешникова Нина Васильевна
276	259	II00	Кузьменко Анна Алексеевна
277	260	877	Алексеев Виталий Николаевич
278	261	II86	Елизов Николай Никитович
279	262	980	Коваль Яков Кириллович
280	263	956	Разгуляев Аркадий Александрович
281	264	870	Гапонский Павел Марьянович
282	265	875	Калныш Екатерина Антоновна
283	266	870	Ялухина Любовь Викторовна
284	267	785	Колосова Ольга Федоровна
285	268	800	Якубова Гульжихан Руслановна
286	269	800	Климов Николай Семенович
287	270	I200	Просветова Анна Дмитриевна
288	271	964	Климова Вера Никитична
289	272	958	Грошев Александр Семенович
290	273	878	Гилева Евдокия Нефедьевна
291	274	800	Пискун Валентина Кузьминична
292	275	863	Бычков Николай Филиппович
293	276	905	Никифоров Александр Алексеевич
294	277	950	Андреева Алла Ивановна
295	278	921	Заруба Виталий Кириллович
296	279	896	Гогачева Зинаида Петровна
297	280	880	Бережнякова Валентина Федоровна
298	281	831	Бугрова Нина Митрофановна
299	282	800	Хайнак Николай Андреевич
300	283	800	Гребнев Николай Александрович
301	284	850	Остяк Николай Степанович
302	285	823	Голубев Владимир Карпович
303	286	920	Боцило Галина Ивановна
304	287	830	Калягин Александр Алексеевич
305	288	860	Фомичев Алексей Иванович
306	289	816	Овчинников Николай Васильевич
307	290	I000	Зоскальцев Финаден Маркович
308	291	820	Семенов Геннадий Владимирович
309	292	I000	Гудковская Альбина Федоровна

310.	293	1120	Котова Анна Петровна
311.	294	1025	Белых Павел Владимирович
312.	295	1142	Подрубилн Виктор Григорьевич
313.	296	900	Романовская Алектна Андреевна
314.	297	1300	Гуценков Владимир Ефимович
315.	298	1350	Правилинене Гаумандал Ионович
316.	299	872	Пацков Яков Федосевич
317.	300	1100	Красильникова Валентина Митрофановна
318.	301	717	Семикопейкина Галина Васильевна
319.	301-а	1285	Кузнецов Николай Михайлович
320	301-б	600	Семикопейкин Андрей Анатольевич
321	302	1000	Корниенко Евгений Леонтьевич
322.	303	865	Юлькова Маргарита Федоровна
323.	303-а	1350	Сметнев Андрей Иванович
324.	304	1000	Гусских Виталий Васильевич
325.	305	900	Дубинин Илья Григорьевич
326.	305-а	700	Новохатко Надежда Филимоновна
327.	306	1000	Юркин Анатолий Григорьевич
328.	307	840	Клюшников Анатолий Михайлович
329.	307-а	701	Баженов Георгий Андреевич
330.	308	950	Катгопольцев Георгий Георгиевич
331	309	1020	Кутгуцкий Григорий Михайлович
332.	309-а	840	Корнеев Дмитрий Дмитриевич
333.	310	1200	Егоев Борис Федорович
334.	311.	809	Некрасов Владимир Николаевич
335.	312	1100	Лаврентьева Людмила Егоровна
336.	311-а	1200	Игнатенко Виктор Васильевич
337.	313	928	Федорова Сарра Моисеевна
338.	314	963	Барабакин Петр Михайлович
339.	315	825	Константинов Анатолий Константинович
340.	316	904	Сутурина Екатерина Никитовна
3 41	317	1053	Лохов Леонид Феофанович
342.	318	900	Кругских Владимир Петрович
343.	319	984	Матвеев Михаил Александрович
344.	320	1280	Чекмаев Вадим Александрович
345.	321	855	Лазаровов Федор Миронович
346.	322	800	Дунцов Николай Федорович
347.	323	1200	Гускин Вадим Григорьевич
348.	324	820	Тихонов Иван Петрович
349.	325	600	Рубель Зоя Александровна

350.	325-а	650	Сыченко Николай Николаевич
351.	326	600	Ромахин Алексей Иванович
352.	327	973	Янтухин Михаил Иванович
353.	328	900	Скопнов Николай Павлович
354.	329	1200	Хохлов Виктор Иванович
355.	330	800	Лещук Петр Архипович
356.	331	1250	Сиротенко Николай Дмитриевич
357.	332	600	Мезенцев Валерий Георгиевич
358.	333	850	Сиротенко Игорь Николаевич
359.	334	800	Кузнецова Ирина Геннадьевна
360.	335	800	Мунин Леонид Алексеевич
361.	336	810	Курманов Юрий Григорьевич
362.	337	800	Деркаченко Николай Александрович
363.	338	800	Хисамутдинов Шамиль Шайхунович
364.	339	800	Грачев Геннадий Константинович
365.	340	820	Ицышин Анатолий Петрович
366.	341	700	Москвин Юрий Алексеевич
367.	342	810	Семенова Вера Алексеевна
368.	9	1200	Мин Чен И
369.	14-а	350	Афанасьев Валерий Иванович
370.	24	680	Шкильнюк Олег Николаевич
371.	39	860	Бурла Дмитрий Пантелеевич
372.	39-а	700	Частогступова Аграфена Александровна
373.	143	430	Ермолин Сталин Федорович
374.	143-а	400	Гураль Валентина Ивановна





Российская федерация

г. Усолье-Сибирское

# ГЛАВА АДМИНИСТРАЦИИ ПОСТАНОВЛЕНИЕ

Внесены изменения  
постановлением (распоряжением)  
главы администрации города  
от "28" 04 2021 г.  
№ 791

в приложении  
внесены изменения  
пост. от 23.01.2015 № 75  
пост. от 01.12.2014 № 2050  
пост. от 08.06.2015 № 954  
пост. от 30.04.2015 № 1321

от 19.04.2021 г. № 646

О передаче в собственность  
земельных участков гражданам,  
членам садоводческого товари-  
щества "Елочка".

Рассмотрев заявления граждан, членов садоводческого това-  
рищества "Елочка", о передаче земельных участков в собствен-  
ность для ведения садоводства, на основании ст. 7, 23, 30, 31 66  
Земельного кодекса РФ

ПОСТАНОВЛЯЮ :

1. Передать в собственность бесплатно земельные участки для  
ведения садоводства гражданам согласно приложения / 10 лист / из  
земель садоводства "Елочка".

2. Выдать документы, удостоверяющие право собственности на  
земельные участки в садоводческом обществе "Елочка" гражданам  
согласно приложения / 10 лист. /.

Глава администрации

Л.П.Белобородов.

Исполнил:

Головачев В.С.



Муниципальный архив К/04-12/57  
от 13.12.2021

Директор МКУ «Муниципальный архив»

57  
Усольская тип. Заказ 580

С.А. Камылина





Российская федерация  
г. Усолье-Сибирское  
ГЛАВА АДМИНИСТРАЦИИ  
ПОСТАНОВЛЕНИЕ

№ 966

"Об отводе, передаче земельного участка и выдаче Государственного акта на право пользования землей садоводческому товариществу "Елочка"."

На основании ст. 7, 23, 39, 66 Земельного кодекса РФ, ст. 38 Лесного кодекса РФ, а также на основании проведенных землеустроительных работ с учётом фактического использования земель ПОСТАНОВЛЯЮ:

1. Изъять из земель Усольского лесхоза (кв. 41 Усольского лесничества) земельный участок площадью 11.4 га фактически используемый гражданами-членами садоводческого товарищества "Елочка".
2. Передать садоводчеству "Елочка" по фактическому использованию земельный участок общей площадью 43.69 га, в том числе:
  - 11.4 га, изъятых из земель Усольского лесхоза,
  - 32.29 га используемых садоводческим товариществом Усольского завода ЖБИ - "Елочка".
3. Из земель площадью 43.69 га, используемых садоводческим товариществом для коллективного садоводства, передать
  - Садоводческому товариществу "Елочка" в бессрочное (постоянное) пользование 11.76 га земель общего пользования садоводства.
  - Гражданам-членам садоводческого товарищества земли площадью 31.93 га согласно материалам, представленным Правлением садоводческого товарищества "Елочка" и планам БТИ.
4. Выдать садоводческому товариществу "Елочка" Государственный акт на право бессрочного (постоянного) пользования землей на земельный участок площадью 11.7638 га для земель общего пользования садоводства.
5. Садоводческому товариществу "Елочка":
  - использовать земель производить строго по целевому назначению и утвержденной схеме планировки и застройки, соблюдением природоохранных требований.

Усольская т/п, Заказ 2301

Белобородов Л. П.

Директор МКУ «Муниципальный архив»

С.А. Камылина







Российская федерация  
г. Усолье-Сибирское  
ГЛАВА АДМИНИСТРАЦИИ  
ПОСТАНОВЛЕНИЕ

14.05.92

№ 638

"О выдаче государственного  
акта на право пользования землей  
садоводству "Сосновый бор"

На основании ЗК РСФСР ст.31, инструкции о порядке  
выдачи (замены) государственных актов на право собст-  
венности на землю, пожизненного наследуемого владения,  
бессрочного (постоянного) пользования землей

ПОСТАНОВЛЯЮ:

1. Выдать садоводству "Сосновый бор" государствен-  
ный акт на право бессрочного пользования землей на  
общую площадь 22.96 га.

Л.П.Белобородов



Муниципальный архив" К 104-12/60  
от 13.12.2021

Директор МКУ «Муниципальный архив»

Усольская тип. Заказ 1618

С.А. Камылина



Российская Федерация  
Иркутская область  
Администрация муниципального образования  
г. Усолье-Сибирское

**М Э Р**

## ПОСТАНОВЛЕНИЕ

от 29.01.2001 г. № 156

О регистрации СНТ "Сосновый бор".

В соответствии со статьей 51 ГК РФ, на основании заявления учредителей от 22.01.2001 года, рассмотрев учредительные документы СНТ "Сосновый бор",

**ПОСТАНОВЛЯЮ:**

1. Зарегистрировать садоводческое некоммерческое товарищество "Сосновый бор".
2. Место нахождения товарищества: г. Усолье-Сибирское.
3. Руководителю товарищества в 10-дневный срок со дня регистрации встать на налоговый учет в Инспекцию Министерства РФ по налогам и сборам по г. Усолье-Сибирское и Усольскому району для включения в государственный реестр.



**Е.С.Кустос**

Подготовил:  
Потылицина

Согласовано:  
Начальник  
юр.отдела

**С.С.Аверин**



Директор МКУ «Муниципальный архив»

Муниципальный архив  
КАМЕЛЕНКО ИРИНА ВЕРНА  
от 13.12.2001

**С.А. Камылина**