



ОБЩЕСТВО С ОГРАНИЧЕННОЙ ОТВЕТСТВЕННОСТЬЮ

«ТЕХСЕРВИС»

665451 Российская Федерация, Иркутская область, г. Усолье-Сибирское, ул. Молотовая, 80,

ИНН 3819005529, КПП 385101001 ОГРН 1023802138447

тел.: +7(395-43) 6-07-07, факс: +7(395-43) 6-16-16, E-mail: texservis.2@mail.ru

Свидетельство о допуске к работам по подготовке проектной документации, которые оказывают влияние на безопасность объектов капитального строительства
№0087.3-2016-1023802138447-П-52 от 08.04.2016г.

**ЗАКАЗЧИК- Администрация города Усолье-Сибирское.
Муниципальный контракт №29 от 06.03.2017г.**

**«ВОДОСНАБЖЕНИЕ УЛ.РОССИЙСКОЙ, ЛЕНИНГРАДСКОЙ
ИРКУТСКАЯ ОБЛАСТЬ, Г.УСОЛЬЕ-СИБИРСКОЕ**

ПРОЕКТ ПЛАНИРОВКИ ТЕРРИТОРИИ ДЛЯ ЛИНЕЙНОГО ОБЪЕКТА

6222 - 17 - ППТ

Материалы по обоснованию размещения линейного объекта

ТОМ 2

г.Усолье-Сибирское, 2017г..



ОБЩЕСТВО С ОГРАНИЧЕННОЙ ОТВЕТСТВЕННОСТЬЮ

«ТЕХСЕРВИС»

665451 Российская Федерация, Иркутская область, г. Усолье-Сибирское, ул. Молотова, 80,

ИНН 3819005529, КПП 385101001 ОГРН 1023802138447

тел.: +7(395-43) 6-07-07, факс: +7(395-43) 6-16-16, E-mail: texservis.2@mail.ru

Свидетельство о допуске к работам по подготовке проектной документации, которые оказывают влияние на безопасность объектов капитального строительства
№0087.3-2016-1023802138447-П-52 от 08.04.2016г.

**ЗАКАЗЧИК- Администрация города Усолье-Сибирское.
Муниципальный контракт №29 от 06.03.2017г.**

**«ВОДОСНАБЖЕНИЕ УЛ.РОССИЙСКОЙ, ЛЕНИНГРАДСКОЙ
ИРКУТСКАЯ ОБЛАСТЬ, Г.УСОЛЬЕ-СИБИРСКОЕ**

ПРОЕКТ ПЛАНИРОВКИ ТЕРРИТОРИИ ДЛЯ ЛИНЕЙНОГО ОБЪЕКТА

6222 - 17 - ППТ

Материалы по обоснованию размещения линейного объекта

ТОМ 2

Директор
ООО «ТЕХСЕРВИС»:

С.Г.Черных

Начальник ОКП

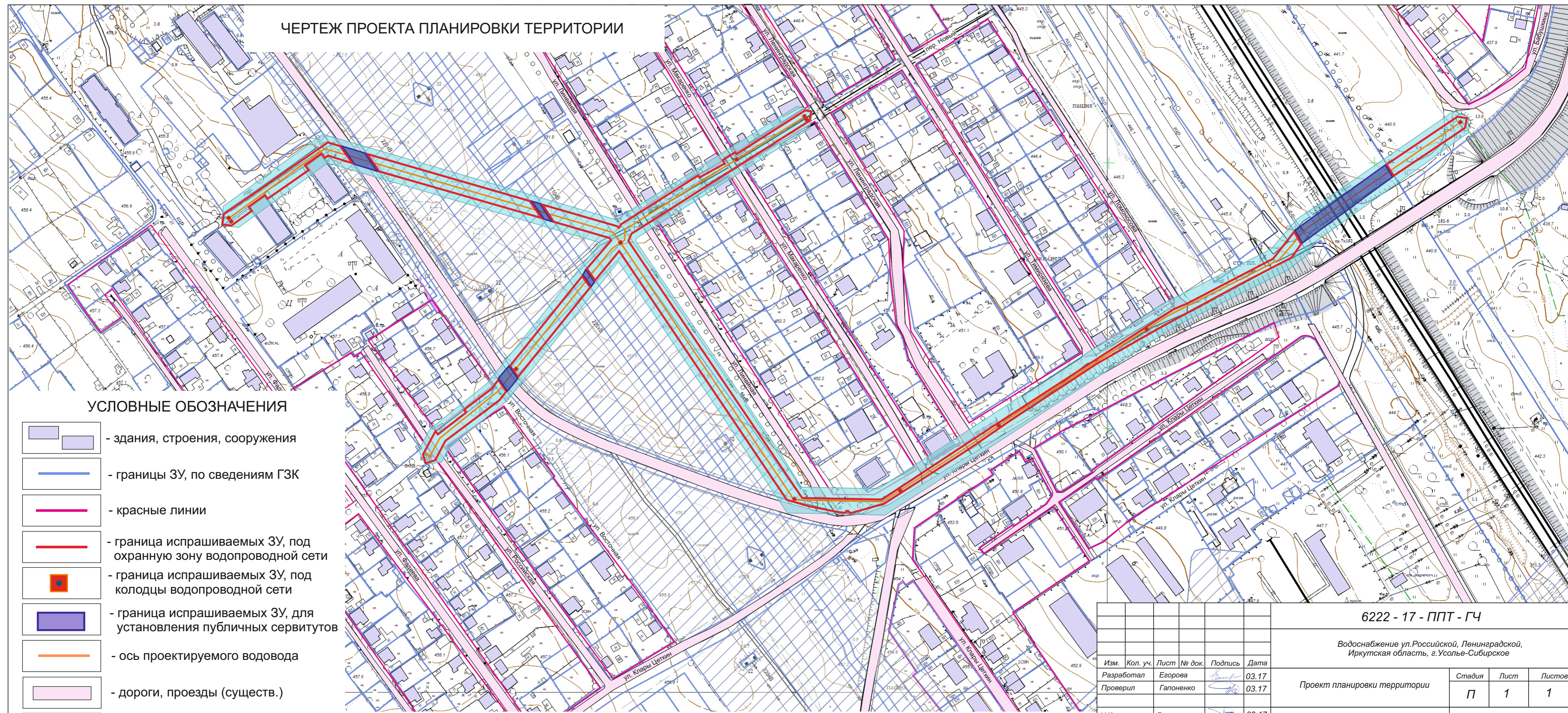
А.В.Гусаров

г.Усолье-Сибирское, 2017г..

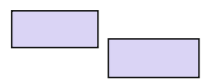







ГРАФИЧЕСКАЯ ЧАСТЬ

ПРОЕКТ ПЛАНИРОВКИ ТЕРРИТОРИИ ДЛЯ ЛИНЕЙНОГО ОБЪЕКТА

ЧЕРТЕЖ ПРОЕКТА ПЛАНИРОВКИ ТЕРРИТОРИИ



УСЛОВНЫЕ ОБОЗНАЧЕНИЯ

-  - здания, строения, сооружения
-  - границы ЗУ, по сведениям ГЗК
-  - красные линии
-  - граница испрашиваемых ЗУ, под охранную зону водопроводной сети
-  - граница испрашиваемых ЗУ, под колодцы водопроводной сети
-  - граница испрашиваемых ЗУ, для установления публичных сервитутов
-  - ось проектируемого водовода
-  - дороги, проезды (существ.)
-  - санитарно-защитная зона водовода

М 1:2000




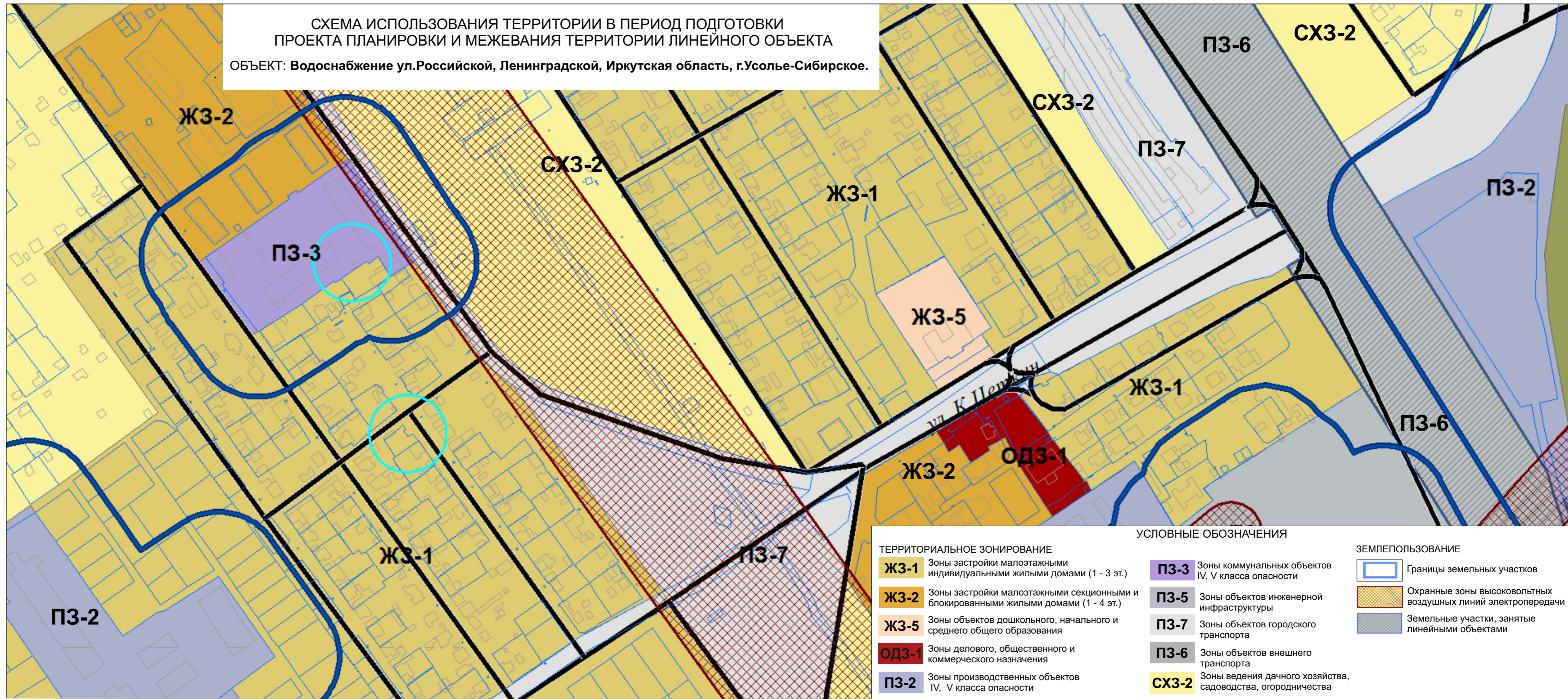
						6222 - 17 - ППТ - ГЧ			
						Водоснабжение ул.Росийской, Ленинградской, Иркутская область, г.Усолье-Сибирское			
Изм.	Кол. уч.	Лист	№ док.	Подпись	Дата	Проект планировки территории	Стадия	Лист	Листов
Разработал	Егорова				03.17		П	1	1
Проверил	Галоненко				03.17				
Н.Контроль	Гусаров				03.17	Чертеж проекта планировки территории	ООО «ТЕХСЕРВИС»		

СХЕМА ИСПОЛЬЗОВАНИЯ ТЕРРИТОРИИ В ПЕРИОД ПОДГОТОВКИ
 ПРОЕКТА ПЛАНИРОВКИ И МЕЖЕВАНИЯ ТЕРРИТОРИИ ЛИНЕЙНОГО ОБЪЕКТА
 ОБЪЕКТ: Водоснабжение ул.Российской, Ленинградской, Иркутская область, г.Усолье-Сибирское.



ТЕРРИТОРИАЛЬНОЕ ЗОНИРОВАНИЕ

- ЖЗ-1** Зоны застройки малоэтажными индивидуальными жилыми домами (1 - 3 эт.)
- ЖЗ-2** Зоны застройки малоэтажными секционными и блокированными жилыми домами (1 - 4 эт.)
- ЖЗ-5** Зоны объектов дошкольного, начального и среднего общего образования
- ОДЗ-1** Зоны делового, общественного и коммерческого назначения
- ПЗ-2** Зоны производственных объектов IV, V класса опасности

УСЛОВНЫЕ ОБОЗНАЧЕНИЯ

- ПЗ-3** Зоны коммунальных объектов IV, V класса опасности
- ПЗ-5** Зоны объектов инженерной инфраструктуры
- ПЗ-7** Зоны объектов городского транспорта
- ПЗ-6** Зоны объектов внешнего транспорта
- СХЗ-2** Зоны ведения дачного хозяйства, садоводства, огородничества

ЗЕМЛЕПОЛЬЗОВАНИЕ

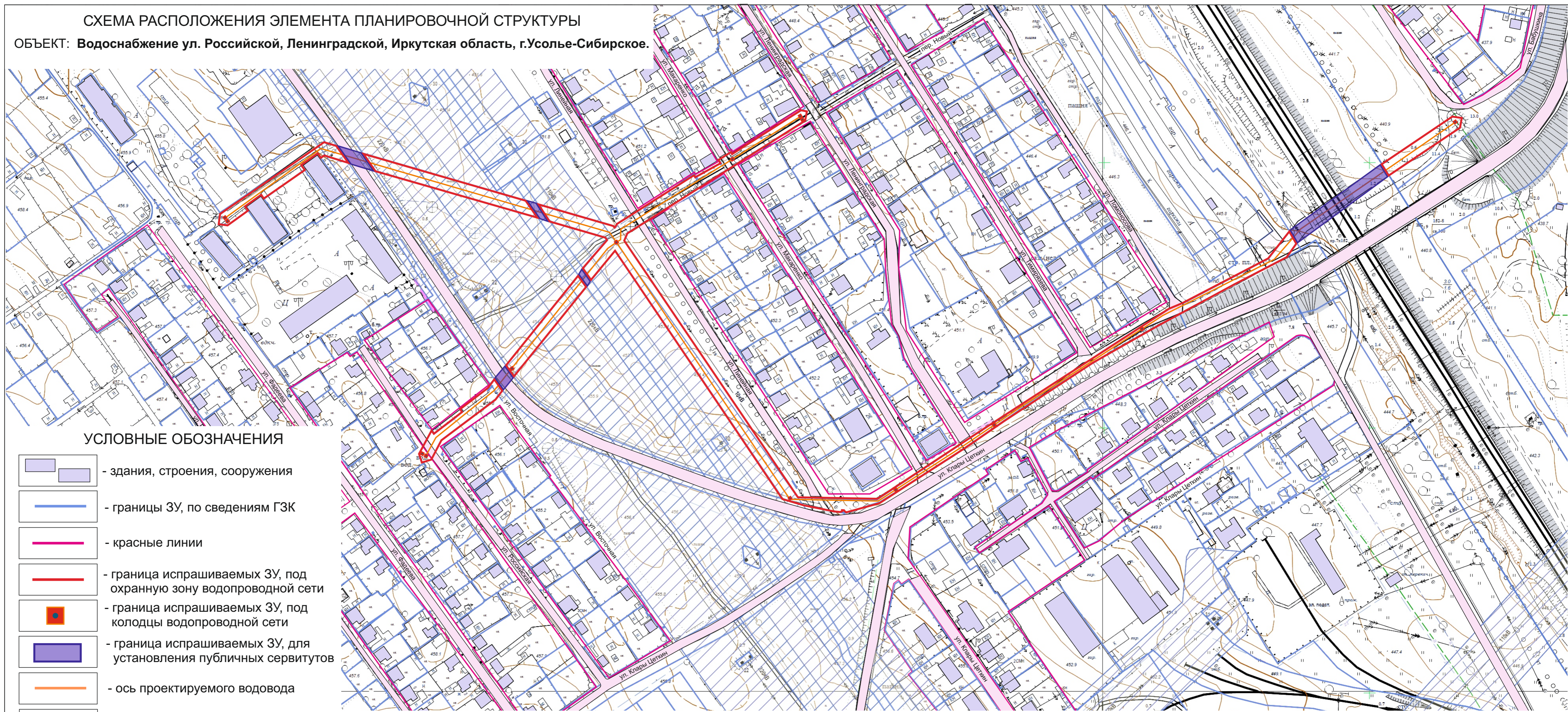
- Границы земельных участков
- Охранные зоны высоковольтных воздушных линий электропередачи
- Земельные участки, занятые линейными объектами

Исполнитель работ: ООО «ТЕХСЕРВИС», 2017г.

Формат А3+А4

СХЕМА РАСПОЛОЖЕНИЯ ЭЛЕМЕНТА ПЛАНИРОВОЧНОЙ СТРУКТУРЫ

ОБЪЕКТ: **Водоснабжение ул. Российской, Ленинградской, Иркутская область, г.Усолье-Сибирское.**



УСЛОВНЫЕ ОБОЗНАЧЕНИЯ

-  - здания, строения, сооружения
-  - границы ЗУ, по сведениям ГЗК
-  - красные линии
-  - граница испрашиваемых ЗУ, под охранную зону водопроводной сети
-  - граница испрашиваемых ЗУ, под колодцы водопроводной сети
-  - граница испрашиваемых ЗУ, для установления публичных сервитутов
-  - ось проектируемого водовода
-  - дороги, проезды

М 1:2000

Исполнитель: ООО «ТЕХСЕРВИС» 2017г.

