

План планировки территории

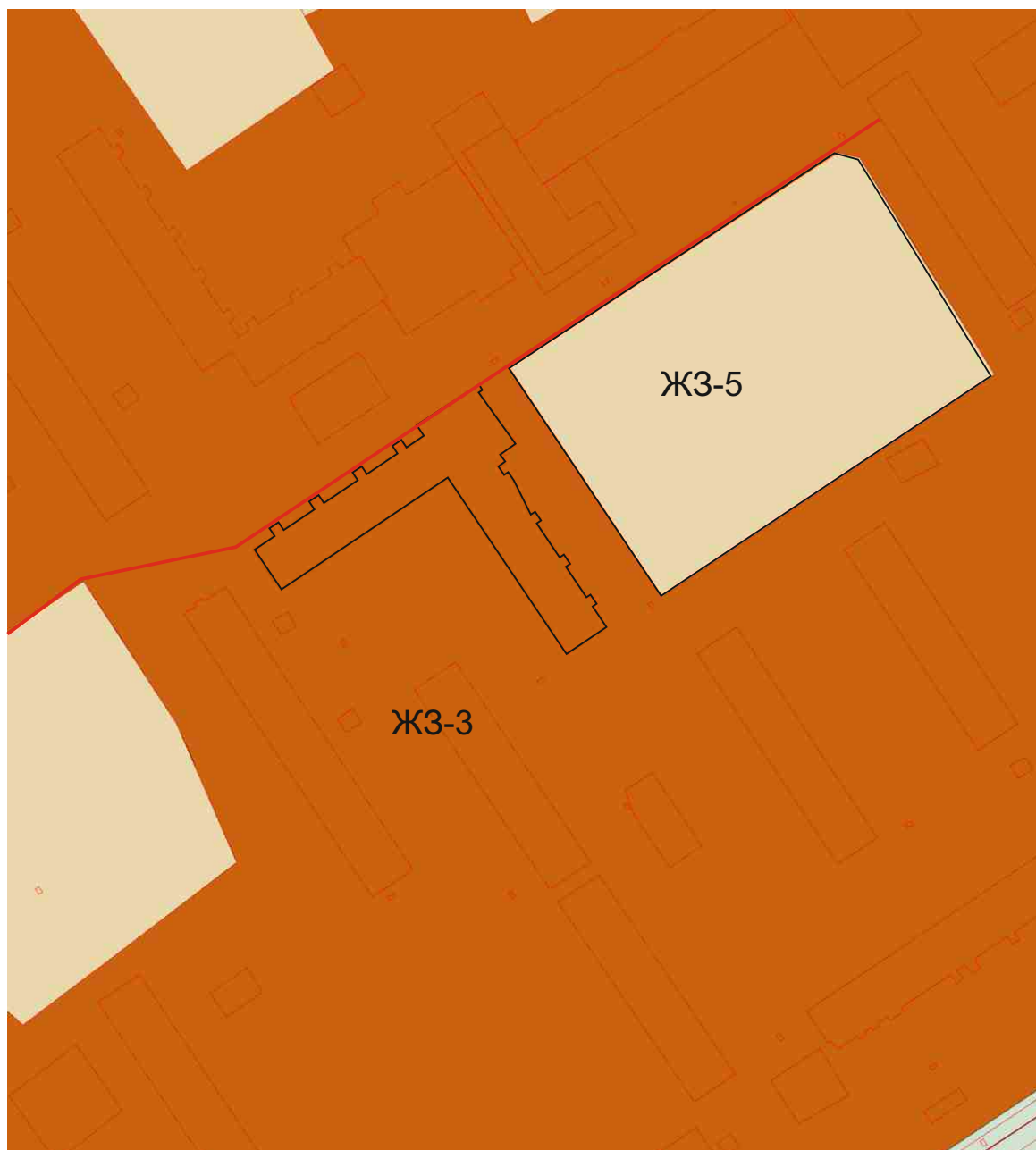


Условные обозначения:

-  - красная линия
-  - территория общего пользования
-  - границы земельных участков, зарегистрированных в ГКН
-  - образованные, изменяемые земельные участки
-  - здания, строения, сооружения
-  - охранные зоны объектов инженерно-технического обеспечения

М 1:1000


**Анализ исходных материалов
Фрагмент Правил землепользования и
застройки г. Усолье-Сибирское**



Условные обозначения:






- ЗОНЫ ЗАСТРОЙКИ СРЕДНЕЭТАЖНЫМИ
ЖИЛЫМИ ДОМАМИ (5-8 эт.) ЖЗ-3

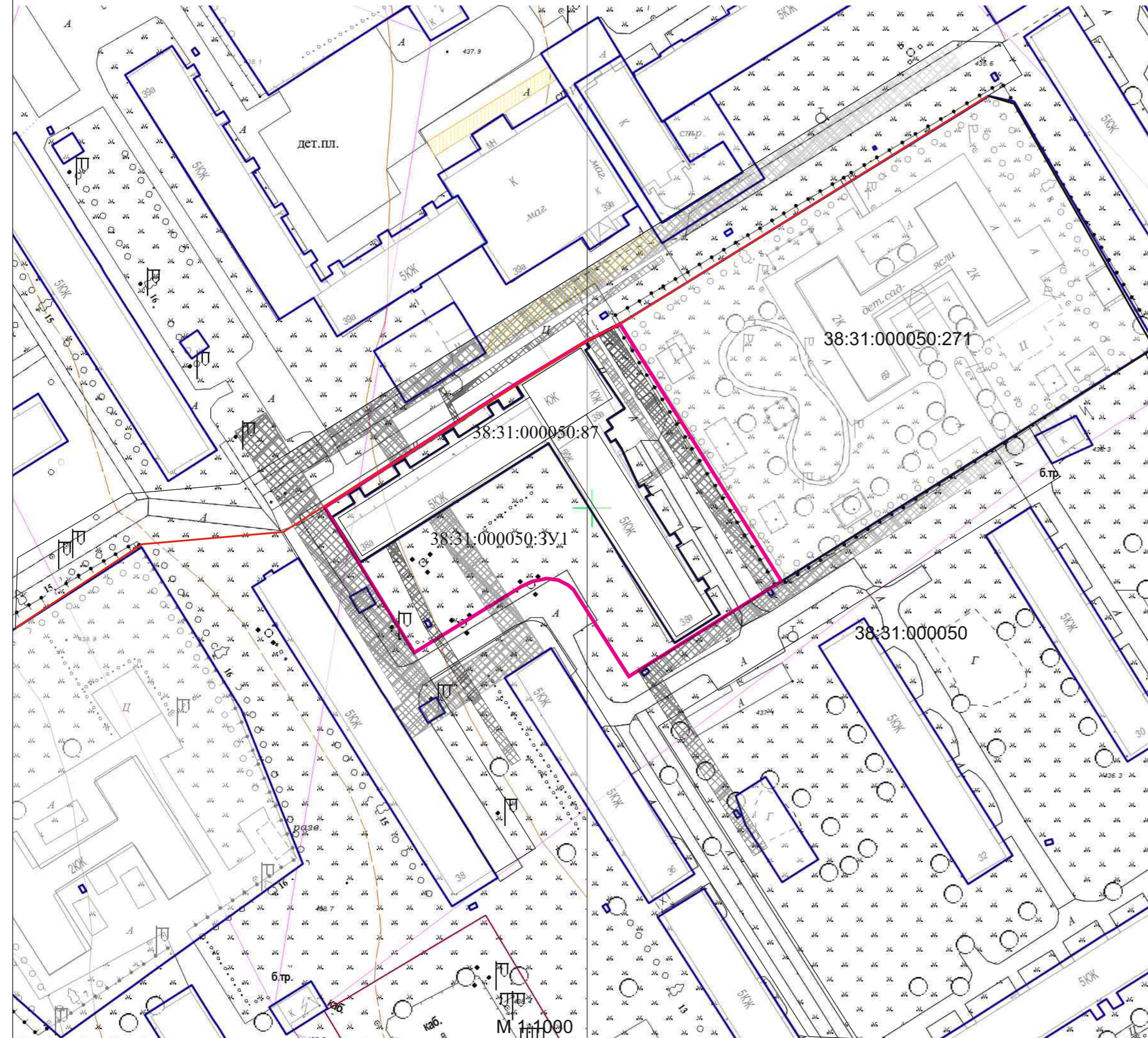


- ЗОНЫ ОБЪЕКТОВ ДОШКОЛЬНОГО, НАЧАЛЬНОГО И СРЕДНЕГО
ОБЩЕГО ОБРАЗОВАНИЯ ЖЗ-5

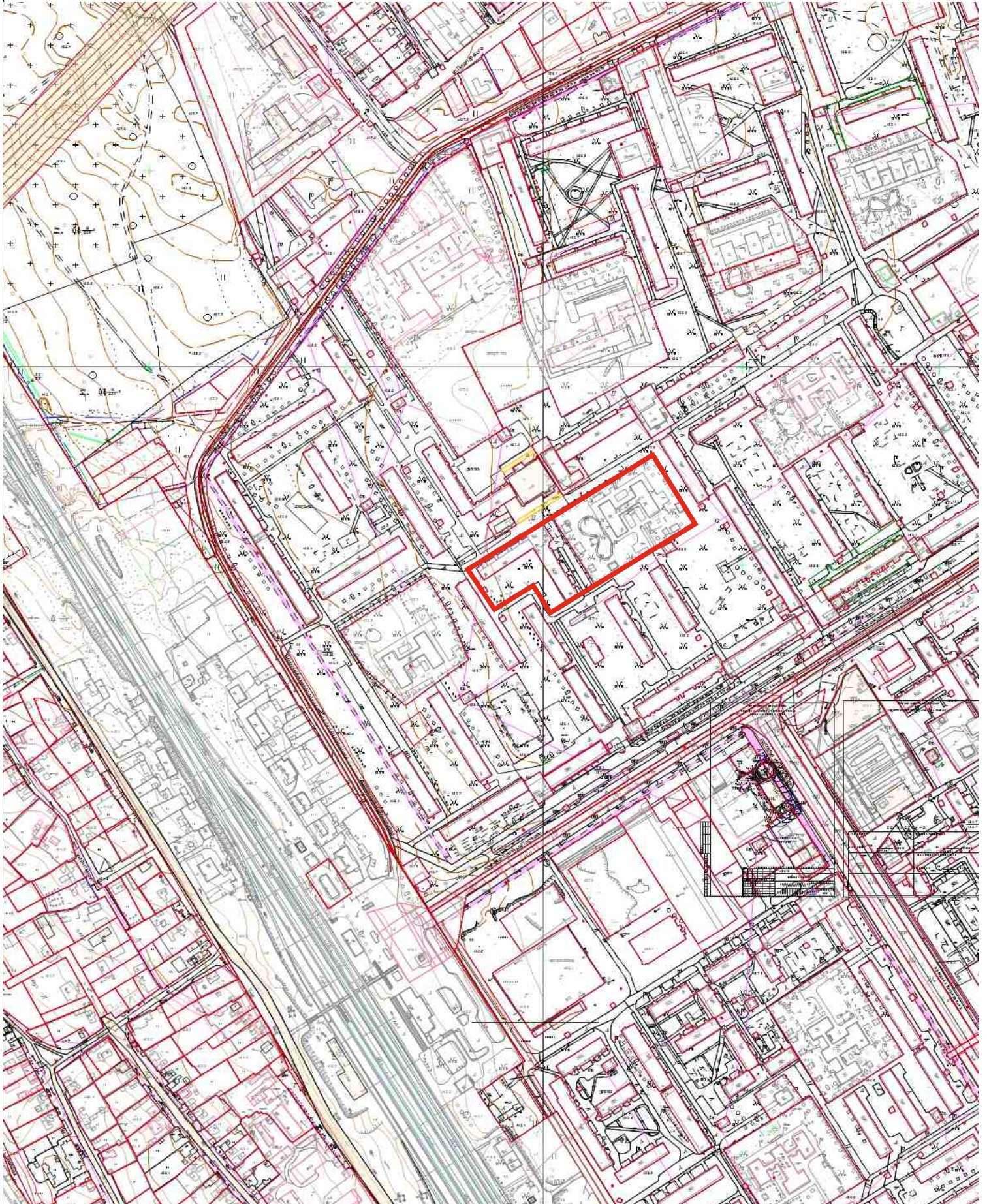
План межевания территории

Условные обозначения:

-  - красная линия
-  - образованные, изменяемые земельные участки
-  - границы земельных участков, зарегистрированных в ГКН

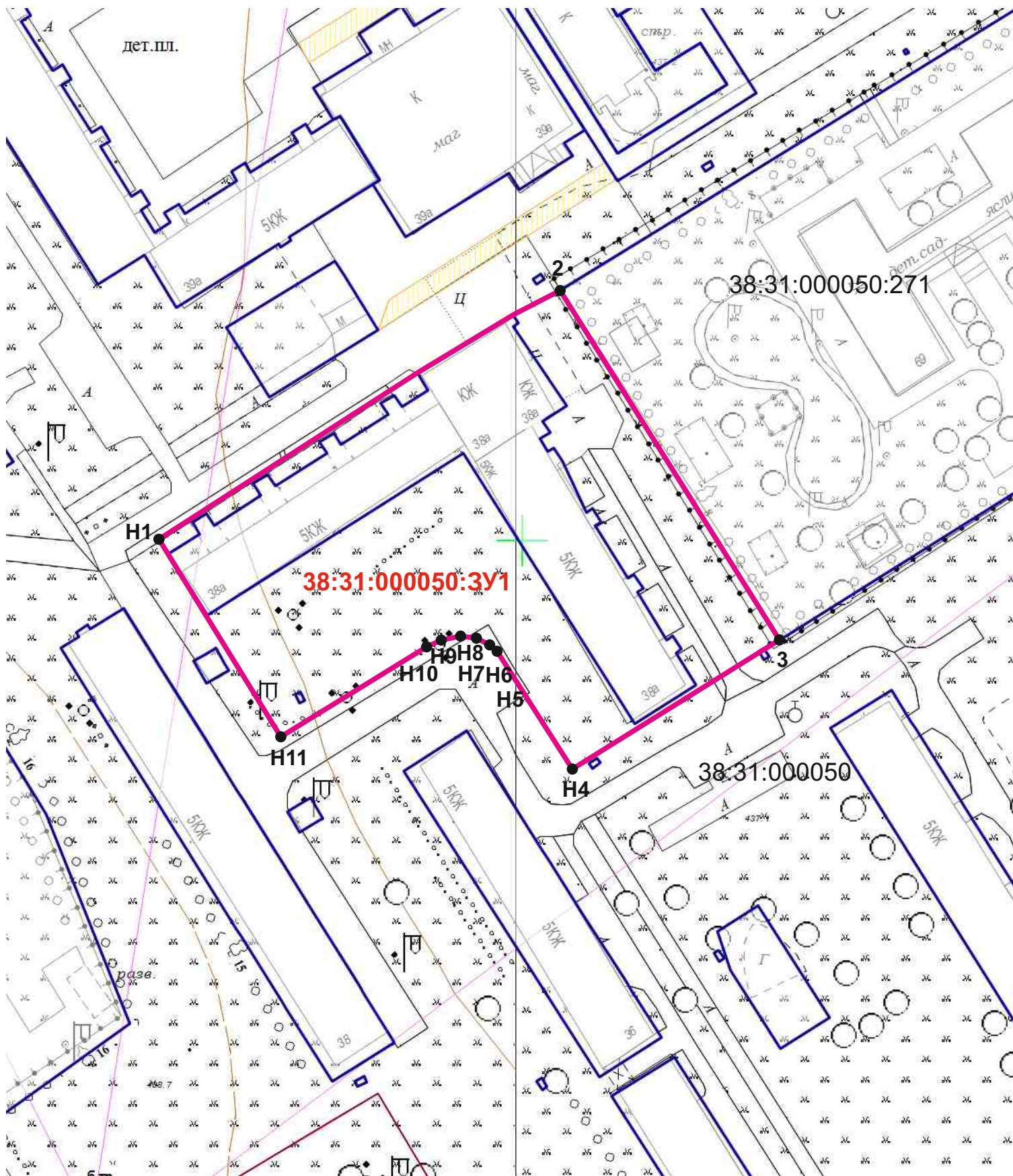


Анализ исходных материалов Ситуационный план



М 1:5000

План границ, образуемых и изменяемых участков



М 1:1000

— граница образуемого земельного участка

