

Утвержден постановлением администрации
города Усолье-Сибирское
от 01.02.2019г. № 208

**ПРОЕКТ ПЛАНИРОВКИ
И МЕЖЕВАНИЯ ТЕРРИТОРИИ**

Местоположение: Российская Федерация Иркутская область г. Усолье-Сибирское
ул. 7 Ноября

**г. Усолье-Сибирское
2019г.**

	Содержание	№ страницы
1.1	Проект планировки территории	
	Пояснительная записка: 1.Сведения о целях и задачах документации по планировке территории. 2.Исходные данные для разработки проекта планировки и межевания территории 3.Определение границ земельных участков. 4. Определение границ красных линий. 5.Общие сведения о границах земельных участков и их характеристиках. 6.Сведения о зонах действия публичных сервитутов. 7. Сведения об особо охраняемых природных территориях 8.Заключение	3-14
	Графические материалы: Ситуационный план	15
	Фрагмент правил землепользования и застройки г. Усолье-Сибирское	16
	Чертеж планировки территории	17
Часть 1.2	Проект межевания территории	
	Графические материалы: Чертеж межевания территории	18-19

1.1. ПРОЕКТ ПЛАНИРОВКИ ТЕРРИТОРИИ

Пояснительная записка к проекту планировки и межевания территории

1. Сведения о целях и задачах документации по планировке территории.

Подготовка проекта планировки и межевания территорий осуществляется применительно к застроенной территории ул. 7 Ноября г.Усолье-Сибирское Иркутской области Российской Федерации.

Проект планировки и межевания территории разработан в отношении планировочной единицы города в границах ул. 7 Ноября г.Усолье-Сибирское Иркутской области Российской Федерации на основании решения, принятого по результатам рассмотрения предложения, поступившего от заинтересованного лица, а так же на основании постановления администрации города Усолье-Сибирское № от 20.07.2018г. «О принятии решения о подготовке документации по планировке территории ул. 7 Ноября г.Усолье-Сибирское Иркутской области Российской Федерации».

Подготовка проекта планировки территории осуществляется для выделения элементов планировочной структуры, установления параметров планируемого развития элементов планировочной структуры, обоснования оптимальных размеров и границ образуемых земельных участков, а так же исключения чересполосиц и пересечений земельных участков в данном планировочном элементе. Границы и размер земельных участков определяются в соответствии с требованиями Правил землепользования и застройки муниципального образования «город Усолье-Сибирское».

Проект межевания территории разрабатывается в целях определения местоположения границ образуемых земельных участков и, в последствии, проведения кадастровых работ по формированию межевого плана и постановки на кадастровый учет земельных участков.

Проект планировки и проект межевания территории ул. 7 Ноября г.Усолье-Сибирское Иркутской области Российской Федерации состоит из основной части, которая подлежит утверждению и материалов по ее обоснованию. Материалы по обоснованию проекта планировки территории включают в себя материалы в графической форме и пояснительную записку.

2. Исходные данные для разработки проекта планировки и межевания территории

- Градостроительный кодекс Российской Федерации;
- Земельный кодекс Российской Федерации;
- Федеральный закон от 20 марта 2011 г. № 41-ФЗ «О внесении изменений в градостроительный кодекс РФ и отдельные законодательные акты РФ в части вопросов территориального планирования»;
- Генеральный план муниципального образования «город Усолье-Сибирское», утверждённый решением городской Думы от 17.07.2009г. № 43/4;
- Правила землепользования и застройки муниципального образования «город Усолье-Сибирское», утвержденные решением городской Думы от 07.09.2006г. № 60/6. Карта градостроительного зонирования;
- Местные нормативы градостроительного проектирования муниципального образования «город Усолье-Сибирское», утвержденные решением городской Думы от 28.01.2006г. № 9/6;
- Кадастровый план территории;
- Данные государственного кадастра недвижимости.

3. Определение границ земельных участков

Общая площадь проектируемой территории в границах элемента планировочной структуры – 1,58 га.

Настоящим проектом устанавливаются:

- границы вновь образуемых земельных участков. Такие участки выделены на свободной территории, выявленной в процессе межевания.

Земельный участок :ЗУ1 образован путем перераспределения земельного участка с кадастровым номером 38:31:000008:63 и земель находящихся в государственной или муниципальной собственности.

из земель находящихся в государственной или муниципальной собственности.

Земельный участок :ЗУ2 образован путем перераспределения земельного участка с кадастровым номером 38:31:000008:168 и земель находящихся в государственной или муниципальной собственности.

Земельный участок :ЗУ3 образован путем перераспределения земельного участка с кадастровым номером 38:31:000008:9 и земель находящихся в государственной или муниципальной собственности.

Земельный участок :ЗУ4 образован путем перераспределения земельного участка с кадастровым номером 38:31:000008:167 и земель находящихся в государственной или муниципальной собственности.

Земельный участок :ЗУ5 образован из земель находящихся в государственной или муниципальной собственности.

Земельный участок :ЗУ6 образован путем перераспределения земельного участка с кадастровым номером 38:31:000008:1411 и земель находящихся в государственной или муниципальной собственности.

Земельный участок :ЗУ7 образован из земель находящихся в государственной или муниципальной собственности.

Земельный участок :ЗУ8 образован из земель находящихся в государственной или муниципальной собственности.

Земельный участок :ЗУ9 образован путем перераспределения земельного участка с кадастровым номером 38:31:000008:69 и земель находящихся в государственной или муниципальной собственности.

Земельный участок :ЗУ10 образован из земель находящихся в государственной или муниципальной собственности.

Земельный участок :ЗУ11 образован путем перераспределения земельного участка с кадастровым номером 38:31:000008:160 и земель находящихся в государственной или муниципальной собственности.

Земельный участок :ЗУ12 образован путем перераспределения земельного участка с кадастровым номером 38:31:000008:1452 и земель находящихся в государственной или муниципальной собственности.

Земельный участок :ЗУ13 образован путем перераспределения земельного участка с кадастровым номером 38:31:000008:1374 и земель находящихся в государственной или муниципальной собственности. ***(Для проведения кадастровых работ необходимо получение разрешение на отклонение от предельных параметров разрешенного строительства в соответствии с Земельным кодексом РФ).***

Земельный участок :ЗУ14 образован путем перераспределения земельного участка с кадастровым номером 38:31:000008:172 и земель находящихся в государственной или муниципальной собственности.

Земельный участок :ЗУ15 образован путем перераспределения земельного участка с кадастровым номером 38:31:000008:1446 и земель находящихся в государственной или муниципальной собственности.

Земельный участок :ЗУ16 образован путем перераспределения земельного участка с кадастровым номером 38:31:000008:20 и земель находящихся в государственной или муниципальной собственности.

Земельный участок :ЗУ17 образован из земель находящихся в государственной или муниципальной собственности.

На застроенных территориях размеры земельных участков определяются в соответствии с действующими градостроительными нормативами, нормами предоставления земельных участков и

градостроительными регламентами, установленными Правилами землепользования и застройки муниципального образования «город Усолье-Сибирское».

Согласно Правил землепользования и застройки муниципального образования «город Усолье-Сибирское», проектируемые земельные участки расположены в территориальной зоне ЖЗ-1 (зона застройки малоэтажными и индивидуальными жилыми домами). Проектом планировки и межевания территории образуемым земельным участкам, устанавливаются следующие виды разрешенного использования:

- :ЗУ1 - «для индивидуального жилищного строительства 2.1»;
- :ЗУ2 – «для индивидуального жилищного строительства 2.1»;
- :ЗУ3 – «для индивидуального жилищного строительства 2.1»;
- :ЗУ4 - «для индивидуального жилищного строительства 2.1»;
- :ЗУ5 - «для индивидуального жилищного строительства 2.1»;
- :ЗУ6 - «для индивидуального жилищного строительства 2.1»;
- :ЗУ7 - «для индивидуального жилищного строительства 2.1»;
- ЗУ8 - «для индивидуального жилищного строительства 2.1»;
- ЗУ9 - «для индивидуального жилищного строительства 2.1»;
- ЗУ10 - «для индивидуального жилищного строительства 2.1»;
- ЗУ11 - «для индивидуального жилищного строительства 2.1»;
- ЗУ12 - «для индивидуального жилищного строительства 2.1»;
- ЗУ13 - «для индивидуального жилищного строительства 2.1»;
- ЗУ14 - «для индивидуального жилищного строительства 2.1»;
- ЗУ15 - «для индивидуального жилищного строительства 2.1»;
- ЗУ16 - «для индивидуального жилищного строительства 2.1»;
- ЗУ17 - «земельные участки (территории) общего пользования 12.0».

Код 2.1., код 12.0. вида разрешенного использования земельных участков установлены классификатором видов разрешенного использования земельных участков, утвержденным Приказом Минэкономразвития России от 01.09.2014г. № 540.

Для вида разрешенного использования «**для индивидуального жилищного строительства 2.1.**» Правилами землепользования и застройки установлены следующие параметры разрешенного использования: минимальные размеры земельного участка 400 кв.м. Максимальные размеры земельного участка 2500 кв.м. Отступ от красной линии - не менее 3 м., при новом строительстве. Минимальные отступы от границ земельных участков в целях определения мест допустимого размещения зданий, строений, сооружений, за пределами которых запрещено строительство зданий, строений, сооружений – 1м. Минимальный размер фронтальной стороны земельного участка 12 м. Расстояние между фронтальной границей участка и основным строением до 6 м. (или в соответствии со сложившейся линией застройки); максимальное расстояние от границ землеуладения до строений, а также между строениями:

- от границ соседнего участка до основного строения – 3 м;
- от границ соседнего участка до хозяйственных и прочих строений – 1 м;
- от границ соседнего участка до открытой стоянки – 1м;
- от границ соседнего участка до отдельно стоящего гаража – 1м.

Высота зданий для всех основных строений:

максимальное количество этажей-3эт., в том числе:

- высота от уровня земли до верха плоской кровли – не более 10м;
- до конька скатной кровли – не более 15 м.

Максимальный процент застройки в границах земельного участка, определяемый как отношение суммарной площади земельного участка, которая может быть застроена, ко всей площади земельного участка- 50%. Минимальный процент озеленения – 20%. Параметры для подсобных сооружений и сооружений для содержания сельскохозяйственных животных:

- максимальный размер участка для постройки сарая для скота 30 кв.м;
- расстояние от сараев для скота и птицы до шахтных колодцев должно быть не менее 20м;
- отступ от красной линии –

не менее 5 м;

- высота от уровня земли до верха плоской кровли – не более 4м;

- до конька скатной кровли – не более 7 м.

Высота ограждения между смежными земельными участками - не более 1,8 м., между земельным участком и проездом – не более 2,5м. Ограждения с целью минимального затенения территории соседних земельных участков должны быть сетчатые или решетчатые. Границы проектируемых земельных участков сформированы согласно существующему землепользованию, на основании произведенных топографо-геодезических измерений, а так же в соответствии с данными единого государственного кадастра недвижимости.

Для вида разрешенного использования «**земельные участки (территории) общего пользования 12.1.**» Правилами землепользования и застройки установлены следующие параметры разрешенного использования: Минимальный размер земельного участка – 0,01 га. Максимальный размер земельного участка – 20,0 га.

Территорию зеленых насаждений принимать для:

- бульвара 70-75 % общей площади зоны, аллеи, дорожки, площадки -25-30%;

- сквера 60-75 % общей площади зоны, аллеи, дорожки, площадки -25-40%.

Минимальный отступ от границ земельного участка в целях определения мест допустимого размещения зданий, строений, сооружений, за пределами которых запрещено строительство зданий, строений, сооружений- не подлежит установлению.

Максимальный процент застройки- не подлежит установлению.

4.Определение границ красных линий

Красные линии – линии, которые обозначают существующие, планируемые (изменяемые, вновь образуемые) границы территорий общего пользования и (или) границы территорий, занятых линейными объектами и (или) предназначенных для размещения линейных объектов (п.11 ст.1 Градостроительного кодекса РФ).

Для определения границ красных линий, устанавливающих ширину улицы 7 Ноября в проектируемых границах были собраны следующие статистические данные:

- количество пешеходов в сутки;

- количество машин в сутки.

Выявлено, что улице 7 Ноября в проектируемых границах посещают в преимущественном большинстве местные жители.

Местоположение красных линий установлено с учетом границ существующих земельных участков и размещения транспортной и инженерной инфраструктуры. По результатам проведенного анализа, существует возможность установления красной линии для улицы 7 Ноября шириной 10,5 м. В целях регулирования застройки устанавливаются линии отступа от красных линий – не менее 3м.

5. Общие сведения о границах земельных участков и их характеристиках

Сведения о характеристиках вновь образуемых и ликвидируемых земельных участках представлены в таблицах 1, 2.

Ведомость образуемых земельных участков

Таблица 1

Условный номер земельного участка	Местоположение	Категория земель	Разрешенное использование	Площадь образуемого земельного участка, м ²
:ЗУ1	Российская Федерация, Иркутская область, г. Усолье-Сибирское, ул. 7 Ноября, з/у 30	земли населенных пунктов	для индивидуального жилищного строительства 2.1.	1047

:ЗУ2	Российская Федерация, Иркутская область, г. Усолье-Сибирское, ул. 7 Ноября, з/у 28	земли населенных пунктов	для индивидуального жилищного строительства 2.1.	917
:ЗУ3	Российская Федерация, Иркутская область, г. Усолье-Сибирское, ул. 7 Ноября, з/у 26	земли населенных пунктов	для индивидуального жилищного строительства 2.1.	810
:ЗУ4	Российская Федерация, Иркутская область, г. Усолье-Сибирское, ул. 7 Ноября, з/у 24	земли населенных пунктов	для индивидуального жилищного строительства 2.1.	731
:ЗУ5	Российская Федерация, Иркутская область, г. Усолье-Сибирское, ул. 7 Ноября, з/у 22	земли населенных пунктов	для индивидуального жилищного строительства 2.1.	687
:ЗУ6	Российская Федерация, Иркутская область, г. Усолье-Сибирское, ул. 7 Ноября, з/у 20	земли населенных пунктов	для индивидуального жилищного строительства 2.1.	674
:ЗУ7	Российская Федерация, Иркутская область, г. Усолье-Сибирское, ул. 7 Ноября, з/у 18	земли населенных пунктов	для индивидуального жилищного строительства 2.1.	720
:ЗУ8	Российская Федерация, Иркутская область, г. Усолье-Сибирское, ул. 7 Ноября, з/у 16	земли населенных пунктов	для индивидуального жилищного строительства 2.1.	715
:ЗУ9	Российская Федерация, Иркутская область, г. Усолье-Сибирское, ул. 7 Ноября, з/у 14	земли населенных пунктов	для индивидуального жилищного строительства 2.1.	713
:ЗУ10	Российская Федерация, Иркутская область, г. Усолье-Сибирское, ул. 7 Ноября, з/у 12	земли населенных пунктов	для индивидуального жилищного строительства 2.1.	670
:ЗУ11	Российская Федерация, Иркутская область, г. Усолье-Сибирское, ул. 7 Ноября, з/у 10-2	земли населенных пунктов	для индивидуального жилищного строительства 2.1.	765
:ЗУ12	Российская Федерация, Иркутская область, г. Усолье-Сибирское, ул. 7 Ноября, з/у 8	земли населенных пунктов	для индивидуального жилищного строительства 2.1.	725
:ЗУ13	Российская Федерация, Иркутская область, г. Усолье-Сибирское, прилегает к земельному участку по ул. 7 Ноября, 6	земли населенных пунктов	для индивидуального жилищного строительства 2.1.	176
:ЗУ14	Российская Федерация, Иркутская область, г. Усолье-Сибирское, ул. 7 Ноября, з/у 4	земли населенных пунктов	для индивидуального жилищного строительства 2.1.	447
:ЗУ15	Российская Федерация, Иркутская область, г. Усолье-Сибирское, ул. 7 Ноября, з/у 2	земли населенных пунктов	для индивидуального жилищного строительства 2.1.	738

:ЗУ16	Российская Федерация, Иркутская область, г.Усолье-Сибирское, ул. 7 Ноября, з/у 2-2	земли населенных пунктов	для индивидуального жилищного строительства 2.1.	1022
:ЗУ17	Российская Федерация, Иркутская область, г.Усолье-Сибирское, ул. 7 Ноября	земли населенных пунктов	земельные участки (территории) общего пользования 12.1.	4003

Ведомость ликвидируемых земельных участков

Таблица 2

Кадастровый номер земельного участка	Местоположение	Категория земель	Разрешенное использование	Площадь образуемого ликвидируемого участка, м2
38:31:000008:63	Иркутская область, г. Усолье-Сибирское, ул. 7 Ноября, 30	земли населенных пунктов	для эксплуатации жилого дома и хозяйственных построек	794
38:31:000008:168	Российская Федерация, Иркутская область, г. Усолье-Сибирское, ул. 7 Ноября, 28	земли населенных пунктов	для эксплуатации индивидуального жилого дома и хозяйственных построек	789
38:31:000008:9	Иркутская область, г. Усолье-Сибирское, ул. 7 Ноября, 26	земли населенных пунктов	для индивидуального жилищного строительства	644
38:31:000008:167	Иркутская область, г. Усолье-Сибирское, ул. 7 Ноября, 24	земли населенных пунктов	для индивидуального жилищного строительства	590
38:31:000008:1411	Иркутская область, г. Усолье-Сибирское, ул. 7 Ноября, 20	земли населенных пунктов	для эксплуатации индивидуального жилого дома и хозяйственных построек	606
38:31:000008:69	Иркутская обл., г. Усолье-Сибирское, ул. 7 Ноября, 14	земли населенных пунктов	для эксплуатации жилого дома и хозяйственных построек	560
38:31:000008:160	Иркутская область, г. Усолье-Сибирское, ул. 7 Ноября, 10-2	земли населенных пунктов	для индивидуального жилищного строительства	627
38:31:000008:1452	Российская Федерация, Иркутская область, г. Усолье-Сибирское, ул. 7 Ноября, з/у 8	земли населенных пунктов	для индивидуального жилищного строительства	666
38:31:000008:1374	Иркутская область, г. Усолье-Сибирское, прилегает к земельному участку по ул. 7 Ноября, 6	земли населенных пунктов	отдельно стоящие жилые дома, предназначенные для проживания одной семьи	106
38:31:000008:172	Иркутская область, г. Усолье-Сибирское, ул. 7 Ноября, 4	земли населенных пунктов	для эксплуатации жилого дома с приусадебным участком	335
38:31:000008:1446	Российская Федерация, Иркутская область, г. Усолье-Сибирское, ул. 7 Ноября, з/у 2-2	земли населенных пунктов	для индивидуального жилищного строительства 2.1.	671
38:31:000008:20	Иркутская область, г. Усолье-Сибирское, ул. Лермонтова, 3	земли населенных пунктов	для эксплуатации здания сервисного обслуживания медицинских приборов	900

Каталог координат в системе МСК-38

Таблица 3

:ЗУ1			:ЗУ2		
Номер точки	Координата X	Координата Y	Номер точки	Координата X	Координата Y
1	437797.03	3291217.64	1	437777.34	3291232.09
2	437778.46	3291232.89	2	437760.76	3291244.99
3	437777.69	3291231.88	3	437738.03	3291220.30
4	437777.08	3291231.95	4	437738.94	3291219.45
5	437755.57	3291205.40	5	437734.87	3291214.81
6	437750.73	3291199.62	6	437733.69	3291213.40
7	437769.29	3291184.60	7	437750.73	3291199.62
8	437771.26	3291186.67	8	437751.21	3291200.18
1	437797.03	3291217.64	9	437755.49	3291205.32
:ЗУ3			10	437764.92	3291216.88
Номер точки	Координата X	Координата Y	11	437767.90	3291220.52
1	437760.76	3291244.99	1	437777.34	3291232.09
2	437745.53	3291257.30	Внутренний контур		
3	437723.40	3291232.44	Номер точки	Координата X	Координата Y
4	437718.01	3291226.07	12	437747.63	3291208.06
5	437733.66	3291213.42	13	437746.98	3291207.30
6	437735.03	3291214.93	14	437746.21	3291207.95
7	437738.96	3291219.47	15	437746.86	3291208.71
8	437738.03	3291220.30	12	437747.63	3291208.06
9	437753.41	3291237.01	:ЗУ4		
1	437760.76	3291244.99	Номер точки	Координата X	Координата Y
:ЗУ5			1	437745.54	3291257.29
Номер точки	Координата X	Координата Y	2	437743.95	3291258.65
1	437732.30	3291268.85	3	437732.30	3291268.85
2	437726.01	3291262.15	4	437726.01	3291262.15
3	437723.73	3291259.72	5	437723.73	3291259.72
4	437719.58	3291254.63	6	437719.58	3291254.63
5	437719.43	3291254.72	7	437719.38	3291254.65
6	437712.20	3291245.56	8	437712.20	3291245.56
7	437710.86	3291243.87	9	437710.33	3291243.26
8	437710.33	3291243.26	10	437704.70	3291236.87
9	437704.70	3291236.87	11	437717.93	3291225.98
10	437692.37	3291246.70	12	437723.76	3291232.86
11	437694.86	3291249.95	13	437739.19	3291250.26
12	437698.19	3291253.89	1	437745.54	3291257.29
13	437719.44	3291279.45	Внутренний контур		
14	437727.96	3291272.61	Номер точки	Координата X	Координата Y
1	437732.30	3291268.85	14	437715.86	3291234.87
:ЗУ7			15	437715.22	3291234.10
Номер точки	Координата X	Координата Y	16	437714.45	3291234.74
1	437707.48	3291289.78	17	437715.09	3291235.51
2	437685.93	3291263.86	14	437715.86	3291234.87
3	437683.66	3291261.12	:ЗУ6		
4	437683.44	3291261.29	Номер точки	Координата X	Координата Y
5	437682.85	3291260.47	1	437719.44	3291279.45
6	437683.03	3291260.37	2	437711.58	3291286.26
7	437683.01	3291260.34	3	437707.48	3291289.78
8	437680.05	3291256.80	4	437685.93	3291263.86
9	437666.91	3291267.40	5	437683.66	3291261.12
10	437673.45	3291274.67	6	437684.35	3291260.69
11	437695.22	3291301.08	7	437683.67	3291259.83
1	437704.21	3291292.56	8	437683.01	3291260.34
1	437707.48	3291289.78	9	437683.03	3291260.40

:ЗУ9			10	437680.05	3291256.80
Номер точки	Координата Х	Координата Y	11	437692.37	3291246.70
1	437682.86	3291311.32	12	437694.86	3291249.95
2	437679.08	3291315.21	13	437698.19	3291253.89
3	437670.83	3291322.65	1	437719.44	3291279.45
4	437669.83	3291321.50	:ЗУ8		
5	437665.27	3291315.89	Номер точки	Координата Х	Координата Y
6	437660.72	3291310.64	1	437695.24	3291301.09
7	437658.80	3291307.17	2	437693.88	3291302.22
8	437654.65	3291302.35	3	437692.37	3291302.75
9	437648.81	3291295.49	4	437682.84	3291311.22
10	437643.88	3291289.06	5	437670.76	3291296.56
11	437642.38	3291287.24	6	437660.64	3291285.59
12	437650.50	3291280.68	7	437653.79	3291277.92
13	437651.02	3291280.29	8	437666.88	3291267.43
14	437651.53	3291280.98	9	437673.45	3291274.67
15	437652.28	3291280.45	1	437695.24	3291301.09
16	437651.76	3291279.66	:ЗУ10		
17	437651.79	3291279.63	Номер точки	Координата Х	Координата Y
18	437653.82	3291277.99	1	437670.58	3291322.64
19	437655.46	3291279.83	2	437661.13	3291330.66
20	437660.63	3291285.51	3	437658.71	3291332.50
21	437670.79	3291296.62	4	437643.61	3291314.90
22	437671.76	3291297.78	5	437643.53	3291312.13
1	437682.86	3291311.32	6	437643.83	3291309.92
:ЗУ11			7	437635.48	3291300.22
Номер точки	Координата Х	Координата Y	8	437634.79	3291299.40
1	437658.71	3291332.50	9	437631.88	3291295.73
2	437646.04	3291342.90	10	437642.38	3291287.24
3	437625.44	3291316.17	11	437643.88	3291289.06
4	437619.89	3291309.95	12	437648.95	3291295.71
5	437617.74	3291307.55	13	437658.63	3291307.14
6	437623.76	3291302.30	14	437660.90	3291310.92
7	437631.88	3291295.73	15	437665.50	3291316.10
8	437634.79	3291299.40	1	437670.58	3291322.64
9	437635.48	3291300.22	:ЗУ12		
10	437643.83	3291309.92	Номер точки	Координата Х	Координата Y
11	437643.56	3291312.12	1	437617.74	3291307.55
12	437643.61	3291314.90	2	437605.37	3291318.33
1	437658.71	3291332.50	3	437608.39	3291321.70
:ЗУ13			4	437613.02	3291326.83
Номер точки	Координата Х	Координата Y	5	437622.09	3291337.69
1	437613.02	3291326.83	6	437622.60	3291338.33
2	437611.48	3291327.95	7	437634.38	3291353.34
3	437606.49	3291332.28	8	437641.19	3291347.16
4	437603.49	3291335.18	9	437646.04	3291342.90
5	437601.22	3291337.36	10	437625.44	3291316.17
6	437596.78	3291331.82	11	437619.89	3291309.95
7	437593.83	3291328.40	1	437617.74	3291307.55
8	437605.37	3291318.33	:ЗУ14		
9	437608.39	3291321.70	Номер точки	Координата Х	Координата Y
1	437613.02	3291326.83	1	437622.20	3291363.83
:ЗУ15			2	437620.40	3291366.16
Номер точки	Координата Х	Координата Y	3	437615.75	3291369.79
1	437586.69	3291334.62	4	437593.18	3291343.71
2	437593.16	3291343.79	5	437588.94	3291337.72
3	437615.71	3291369.83	6	437586.70	3291334.61
4	437605.72	3291377.77	7	437593.84	3291328.41
5	437603.38	3291375.45	8	437596.78	3291331.82
7	437602.80	3291374.83	9	437601.26	3291337.30

8	437600.34	3291377.17	10	437607.44	3291345.30
9	437589.75	3291364.69	11	437612.43	3291350.61
10	437576.94	3291350.74	1	437622.20	3291363.83
11	437573.06	3291346.51	:ЗУ16		
1	437586.69	3291334.62	Номер точки	Координата X	Координата Y
:ЗУ17			1	437600.24	3291377.25
Номер точки	Координата X	Координата Y	2	437582.17	3291394.44
1	437769.29	3291184.60	3	437558.03	3291366.74
2	437761.23	3291175.36	4	437555.00	3291363.39
3	437759.61	3291176.85	5	437571.72	3291347.68
4	437711.87	3291215.96	6	437573.06	3291346.51
5	437678.32	3291243.47	7	437589.75	3291364.69
6	437669.63	3291251.52	1	437600.24	3291377.25
7	437660.56	3291259.05	Внутренний контур		
8	437655.03	3291263.64	Номер точки	Координата X	Координата Y
9	437630.81	3291283.69	8	437566.35	3291356.16
10	437624.97	3291288.15	9	437565.66	3291355.43
11	437608.69	3291301.33	10	437564.93	3291356.12
12	437551.15	3291349.95	11	437565.62	3291356.85
13	437538.31	3291361.75	8	437566.35	3291356.16
14	437515.93	3291381.81	Красные линии		
15	437514.19	3291383.38	Номер точки	Координата X	Координата Y
16	437508.20	3291389.02	1	437769.29	3291184.60
17	437492.82	3291403.07	2	437750.73	3291199.62
18	437494.68	3291405.25	3	437707.77	3291234.36
19	437499.78	3291411.81	4	437679.84	3291256.95
20	437506.68	3291405.93	5	437666.91	3291267.40
21	437507.76	3291404.98	6	437653.82	3291277.99
22	437555.00	3291363.39	7	437651.76	3291279.66
23	437571.72	3291347.68	8	437650.98	3291280.28
24	437573.06	3291346.51	9	437642.38	3291287.24
25	437584.14	3291336.85	10	437631.88	3291295.73
26	437586.69	3291334.62	11	437629.61	3291297.56
27	437593.83	3291328.40	12	437623.76	3291302.30
28	437605.37	3291318.33	13	437617.74	3291307.55
29	437612.48	3291312.14	14	437613.30	3291311.42
30	437611.75	3291311.22	15	437612.48	3291312.14
31	437612.60	3291310.56	16	437605.37	3291318.33
32	437613.30	3291311.42	17	437593.83	3291328.40
33	437617.74	3291307.55	18	437586.69	3291334.62
34	437623.76	3291302.30	19	437584.14	3291336.85
35	437629.61	3291297.56	20	437573.06	3291346.51
36	437631.88	3291295.73	21	437571.72	3291347.68
37	437642.38	3291287.24	22	437555.00	3291363.39
38	437650.98	3291280.28	23	437507.76	3291404.98
39	437651.76	3291279.66	24	437506.68	3291405.93
40	437653.82	3291277.99	25	437554.63	3291465.07
41	437666.91	3291267.40	26	437781.69	3291277.18
42	437679.84	3291256.95	27	437821.25	3291243.90
43	437707.77	3291234.36	28	437797.56	3291218.28
44	437733.69	3291213.40	29	437797.03	3291217.64
45	437750.73	3291199.62	30	437771.26	3291186.67
1	437769.29	3291184.60	31	437769.29	3291184.30
Внутренний контур					
Номер точки	Координата X	Координата Y			
46	437517.47	3291383.92			
47	437516.55	3291384.30			
48	437516.16	3291383.38			
49	437517.09	3291382.99			
46	437517.47	3291383.92			

Внутренний контур					
Номер точки	Координата X	Координата Y			
50	437584.71	3291335.75			
51	437584.00	3291336.45			
52	437583.29	3291335.73			
53	437584.01	3291335.03			
50	437584.71	3291335.75			

6. Сведения о зонах действия публичных сервитутов

Согласно ст.23 Земельного кодекса Российской Федерации может устанавливаться право ограниченного пользования чужим земельным участком (сервитут).

Границы зон действия публичных сервитутов для обеспечения беспрепятственного подхода или подъезда ко всем без исключения земельным участкам, сохранности и создания нормальных условий эксплуатации объектов инженерно-технического обеспечения устанавливаются по части проездов, а также в соответствии с границами охранных зон, с учетом принципа наименьшего обременения для земельного участка, в отношении которого он установлен.

Настоящим проектом установление публичных сервитутов не предусмотрено.

7. Сведения об особо охраняемых природных территориях

Согласно данных генерального плана, утвержденного решением городской Думы муниципального образования «город Усолье-Сибирское» от 17.07.2009 г. №43/4, территория в районе проектируемых земельных участков находится вне особо охраняемых природных территорий федерального, регионального и местного значения.

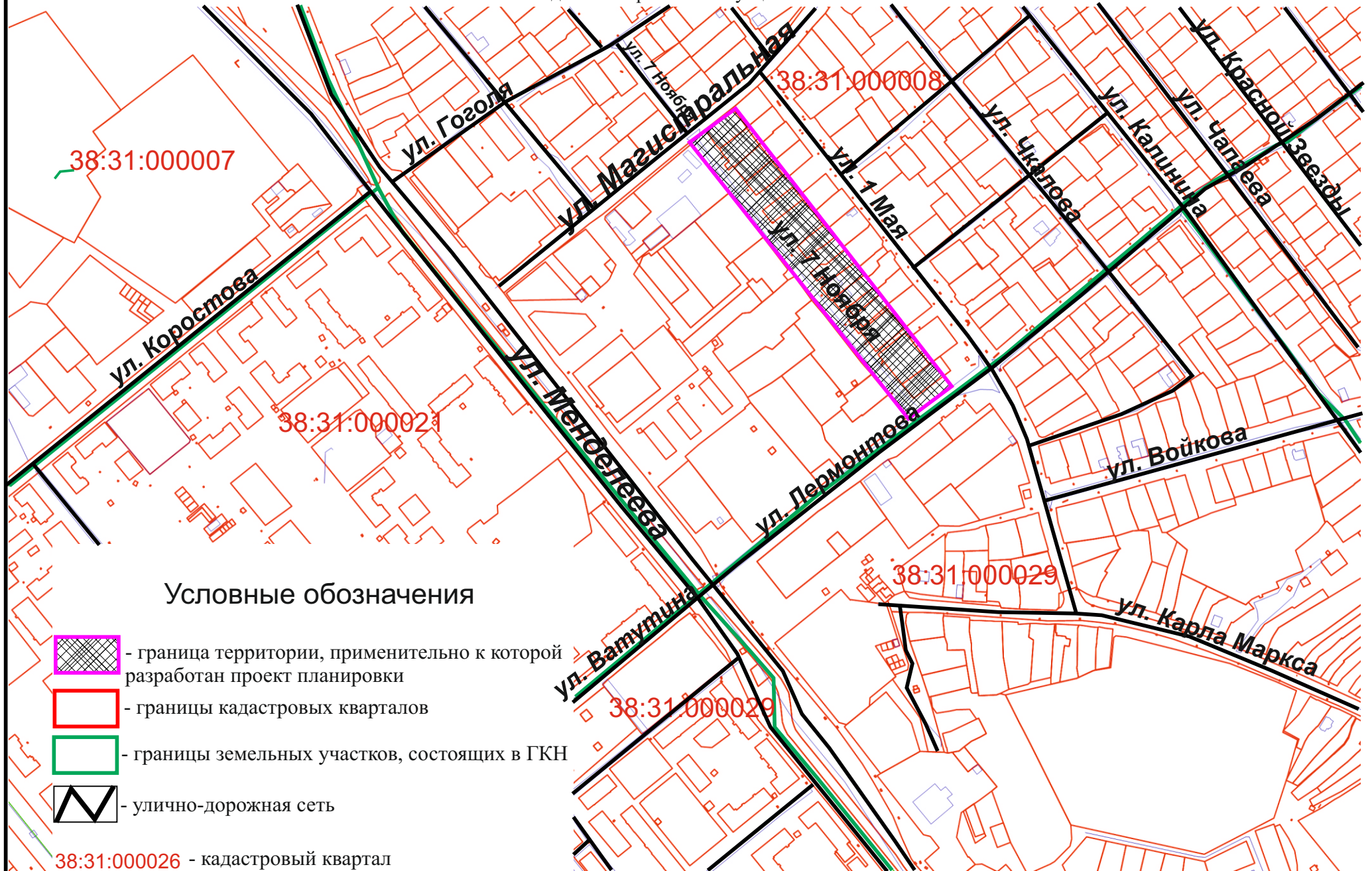
8. Заключение

В результате подготовки проекта планировки и проекта межевания территории в его составе, были установлены красные линии, отделяющие территории общего пользования от застроенной территории, границы подлежащих образованию земельных участков. Разработаны чертежи проектов планировки и межевания территории в М 1:2000 и М 1:5000 на основе топографической съемки территории.


СПИСОК ИСПОЛЬЗУЕМЫХ НОРМАТИВНО-ТЕХНИЧЕСКИХ ДОКУМЕНТОВ

1. Градостроительный кодекс РФ.
2. Земельный кодекс РФ.
3. Федеральный закон от 10.01.2002г. №7-ФЗ «Об охране окружающей среды».
4. Федеральный закон от 21.02.1992г. №2395-1 «О недрах».
5. СП 42.13330.2016 «Градостроительство. Планировка и застройка городских и сельских поселений».
6. СНИП 11-04-2003 «Инструкция о порядке разработки, согласования экспертизы и утверждения градостроительной документации».
4. «Технический регламент о требованиях пожарной безопасности» от 22 июля 2008 г. №123-ФЗ.
5. СанПиН 2.2.1/2.1.1.1200-03 «Санитарно-защитные зоны и санитарная классификация предприятий, сооружений и иных объектов».
6. «Правила установления охранных зон объектов электросетевого хозяйства и особых условий использования земельных участков, расположенных в границах таких зон», утвержденными постановлением Правительства Российской Федерации от 24 февраля 2009 года № 160.

Проект планировки и проект межевания территории ул. 7 Ноября
г. Усолье-Сибирское Иркутской области Российской Федерации
Анализ исходных материалов. Ситуационный план М 1:5000



Условные обозначения



- граница территории, применительно к которой разработан проект планировки



- границы кадастровых кварталов



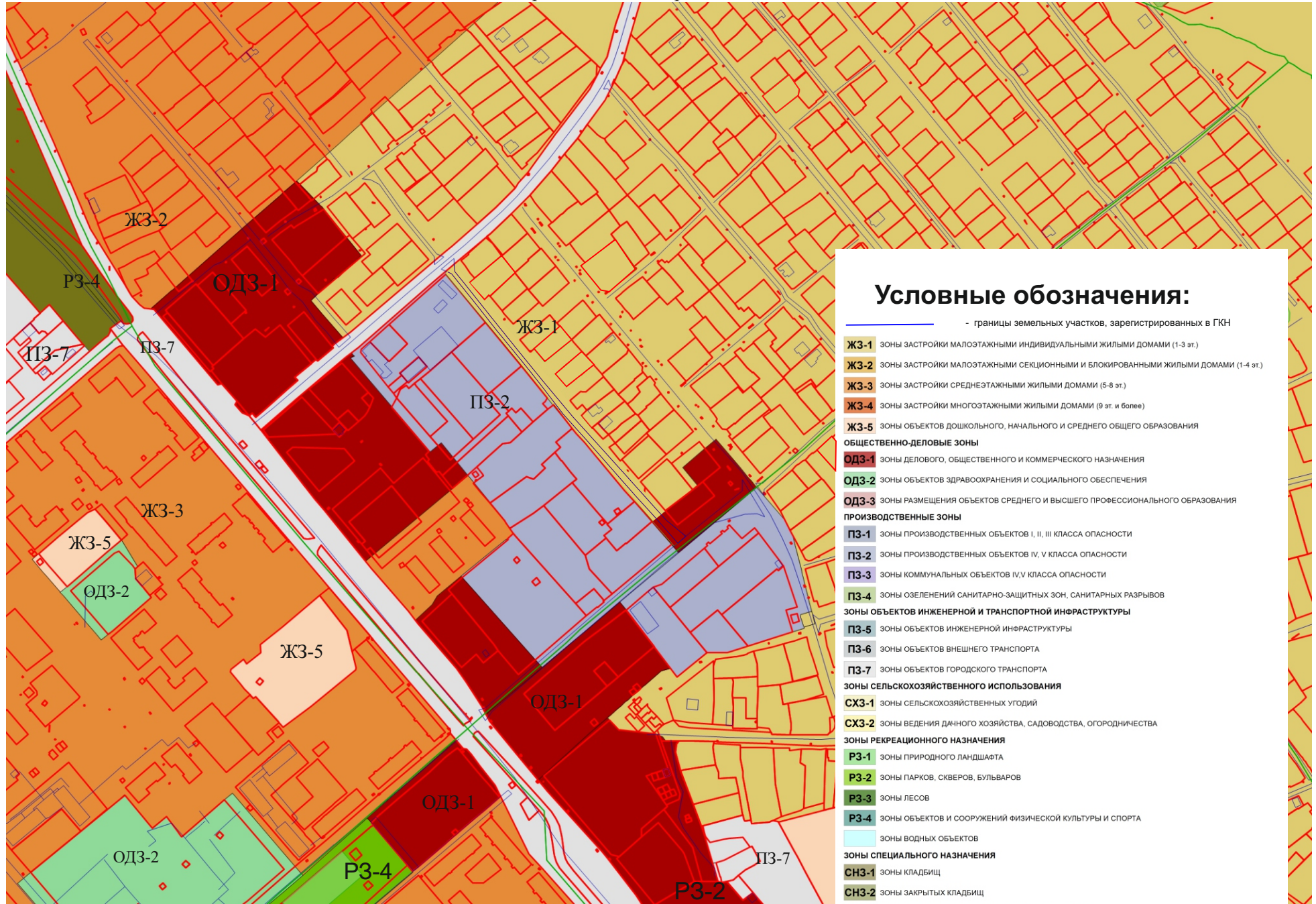
- границы земельных участков, состоящих в ГКН



- улично-дорожная сеть

38:31:000026 - кадастровый квартал

**Проект планировки и проект межевания территории ул. 7 Ноября
г. Усолье-Сибирское Иркутской области Российской Федерации**
 Анализ исходных материалов. Фрагмент Правил землепользования и застройки муниципального образования
 «город Усолье-Сибирское» М 1:5000



Условные обозначения:

- - границы земельных участков, зарегистрированных в ГКН
- ЖЗ-1** зоны застройки малоэтажными индивидуальными жилыми домами (1-3 эт.)
- ЖЗ-2** зоны застройки малоэтажными секционными и блокированными жилыми домами (1-4 эт.)
- ЖЗ-3** зоны застройки среднеэтажными жилыми домами (5-8 эт.)
- ЖЗ-4** зоны застройки многоэтажными жилыми домами (9 эт. и более)
- ЖЗ-5** зоны объектов дошкольного, начального и среднего общего образования
- ОБЩЕСТВЕННО-ДЕЛОВЫЕ ЗОНЫ**
- ОДЗ-1** зоны делового, общественного и коммерческого назначения
- ОДЗ-2** зоны объектов здравоохранения и социального обеспечения
- ОДЗ-3** зоны размещения объектов среднего и высшего профессионального образования
- ПРОИЗВОДСТВЕННЫЕ ЗОНЫ**
- ПЗ-1** зоны производственных объектов I, II, III класса опасности
- ПЗ-2** зоны производственных объектов IV, V класса опасности
- ПЗ-3** зоны коммунальных объектов IV, V класса опасности
- ПЗ-4** зоны озеленений санитарно-защитных зон, санитарных разрывов
- ЗОНЫ ОБЪЕКТОВ ИНЖЕНЕРНОЙ И ТРАНСПОРТНОЙ ИНФРАСТРУКТУРЫ**
- ПЗ-5** зоны объектов инженерной инфраструктуры
- ПЗ-6** зоны объектов внешнего транспорта
- ПЗ-7** зоны объектов городского транспорта
- ЗОНЫ СЕЛЬСКОХОЗЯЙСТВЕННОГО ИСПОЛЬЗОВАНИЯ**
- СХЗ-1** зоны сельскохозяйственных угодий
- СХЗ-2** зоны ведения дачного хозяйства, садоводства, огородничества
- ЗОНЫ РЕКРЕАЦИОННОГО НАЗНАЧЕНИЯ**
- РЗ-1** зоны природного ландшафта
- РЗ-2** зоны парков, скверов, бульваров
- РЗ-3** зоны лесов
- РЗ-4** зоны объектов и сооружений физической культуры и спорта
- ЗОНЫ ВОДНЫХ ОБЪЕКТОВ**
- ЗОНЫ СПЕЦИАЛЬНОГО НАЗНАЧЕНИЯ**
- СНЗ-1** зоны кладбищ
- СНЗ-2** зоны закрытых кладбищ
- СНЗ-3** зоны объектов размещения отходов потребления

Проект планировки и проект межевания территории ул. 7 Ноября
г. Усолье-Сибирское Иркутской области Российской Федерации
Чертеж проекта планировки М 1:2000






Условные обозначения:

- границы земельных участков, зарегистрированных в ГКН
- ликвидируемые земельные участки
- образуемые земельные участки
- территории застройки индивидуальными жилыми домами
- территории общего пользования

Проект планировки и проект межевания территории ул. 7 Ноября
г. Усолье-Сибирское Иркутской области Российской Федерации
Чертеж проекта межевания М 1:2000



Условные обозначения:

-  - границы земельных участков, зарегистрированных в ГКН
-  - ликвидируемые земельные участки
-  - образуемые земельные участки

- :3У1 - обозначение образуемого земельного участка
- :222 - обозначение земельного участка, ликвидируемого при проведении кадастровых работ






- :227 - кадастровые номера земельных участков, зарегистрированных в ГКН

Проект планировки и проект межевания территории ул. 7 Ноября
 г. Усолье-Сибирское Иркутской области Российской Федерации
 Чертеж красных линий М 1:2000

38:31:000008



Условные обозначения:

-  - границы земельных участков, зарегистрированных в ГКН
-  - ликвидируемые земельные участки
-  - образуемые земельные участки
-  - устанавливаемые красные линии
-  - отступы от красных линий
- :3У1** - обозначение образуемого земельного участка
- :222** - обозначение земельного участка, ликвидируемого при проведении кадастровых работ
- :227** - кадастровые номера земельных участков, зарегистрированных в ГКН

