

Разработал:	Постникова	Для строительства линейного объекта: Волоконно-оптическая линия связи «Иркутск-Ангарск-Усолье-Сибирское»		
		Проект планировки и межевания территории	1	Листов
Проверил:	Холод	План межевания территории 1:5000	1	13
			Акционерное общество «Радий»	

38:31:000000:837:3У2

38:31:000056:10/чзУ8

38:31:000000:837:3У2

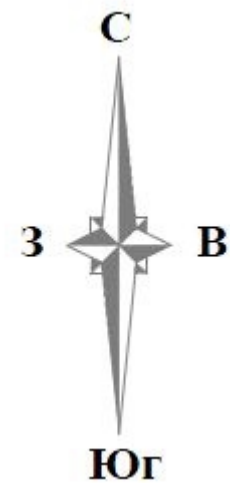
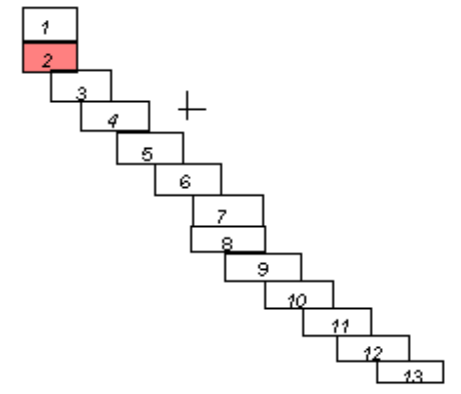
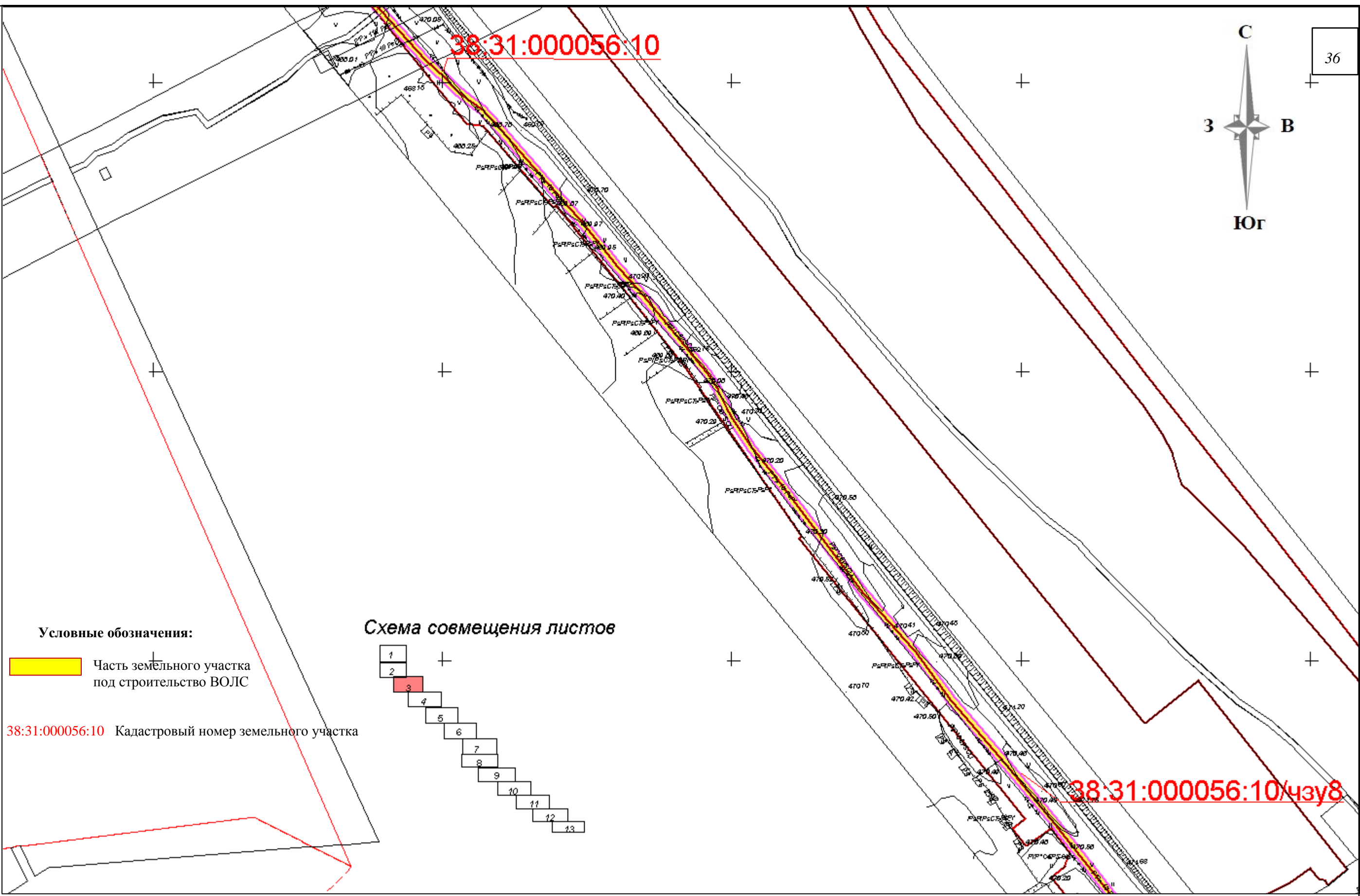


Схема совмещения листов



Разработал:	Постникова	Для строительства линейного объекта: Волоконно-оптическая линия связи «Иркутск-Ангарск-Усолье-Сибирское»		
		Проект планировки и межевания территории	Лист	Листов
Проверил:	Холод	План межевания территории 1:5000	2	13
			Акционерное общество «Радий»	

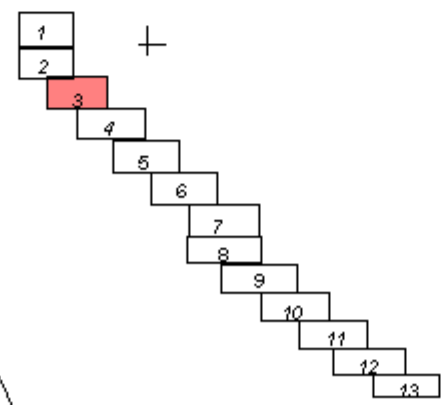


Условные обозначения:

Часть земельного участка под строительство ВОЛС


38:31:000056:10 Кадастровый номер земельного участка

Схема совмещения листов



38:31:000056:10/чзу8

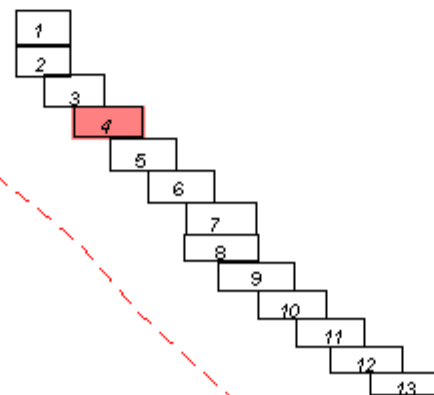
Разработал:	Постникова	Для строительства линейного объекта: Волоконно-оптическая линия связи «Иркутск-Ангарск-Усолье-Сибирское»		
		Проект планировки и межевания территории	Лист	Листов
Проверил:	Холод	План межевания территории 1:5000	3	13
			Акционерное общество «Радий»	



38:31:000056:10/чзус

38:31:000056:10/чзус

Схема совмещения листов

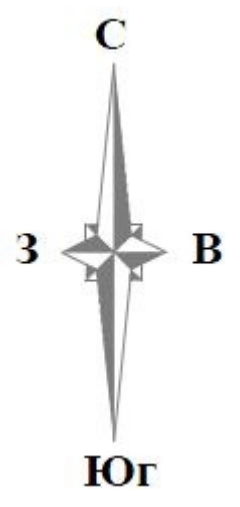


Условные обозначения:

Часть земельного участка под строительство ВОЛС

38:31:000056:10 Кадастровый номер земельного участка

Разработал:	Постникова	Для строительства линейного объекта: Волоконно-оптическая линия связи «Иркутск-Ангарск-Усолье-Сибирское»		
		Проект планировки и межевания территории	Лист	Листов
Проверил:	Холод	План межевания территории 1:5000	4	13
			Акционерное общество «Радий»	





38:31:000000:837:3У2

38:31:000056:10/чзу8

38:31:000000:837:3У2

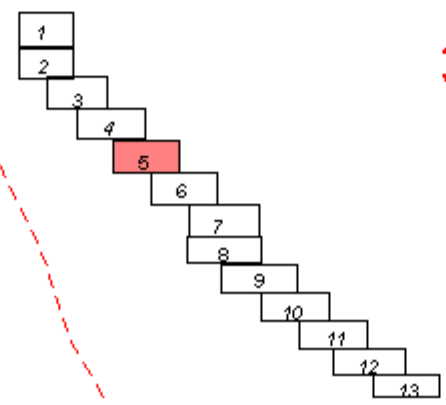
Условные обозначения:

 Земельный участок с кадастровым номером


 Часть земельного участка под строительство ВОЛС

38:31:000056:10 Кадастровый номер земельного участка

Схема совмещения листов





Разработал:	Постникова	Для строительства линейного объекта: Волоконно-оптическая линия связи «Иркутск-Ангарск-Усолье-Сибирское»			
		Проект планировки и межевания территории	Лист	Листов	
Проверил:	Холод	План межевания территории 1:5000		5	13
					Акционерное общество «Радий»



38:31:000000:837.3У2

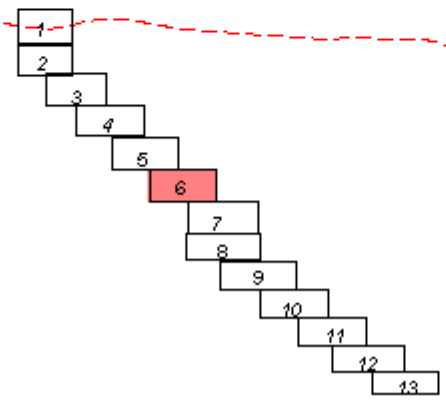
38:31:000056:10/чзу8

Условные обозначения:


-  Земельный участок с кадастровым номером
-  Часть земельного участка под строительство ВОЛС

38:31:000056:10 Кадастровый номер земельного участка

Схема совмещения листов

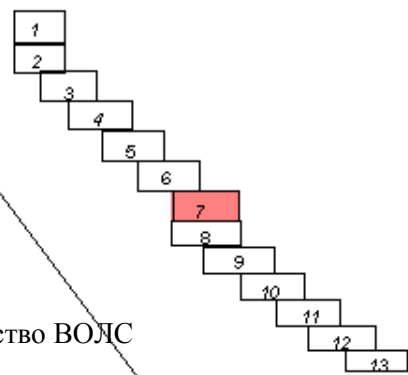


Разработал:	Постникова	Для строительства линейного объекта: Волоконно-оптическая линия связи «Иркутск-Ангарск-Усолье-Сибирское»		
Проверил:	Левит	Проект планировки и межевания территории	Лист	Листов
		План межевания территории 1:5000	6	13
			Акционерное общество «Радий»	



38:31:000000:837:3У2

Схема совмещения листов



Условные обозначения:




Земельный участок с кадастровым номером



Часть земельного участка под строительство ВОЛС

38:31:000056:10 Кадастровый номер земельного участка

Разработал:	Постникова	Для строительства линейного объекта: Волоконно-оптическая линия связи «Иркутск-Ангарск-Усолье-Сибирское»		
		Проект планировки и межевания территории	Лист	Листов
Проверил:	Холод	План межевания территории 1:5000	7	13
			Акционерное общество «Радий»	

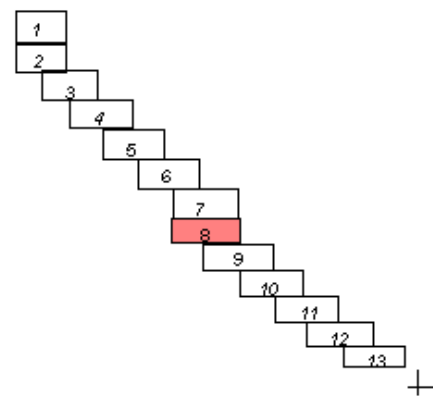


Условные обозначения:

- Земельный участок с кадастровым номером
- Часть земельного участка под строительство ВОЛС

38:31:000056:10 Кадастровый номер земельного участка

Схема совмещения листов



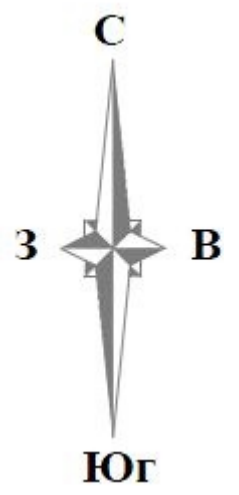
38:31:000000:837:3У2

38:31:000017:333/чзу9

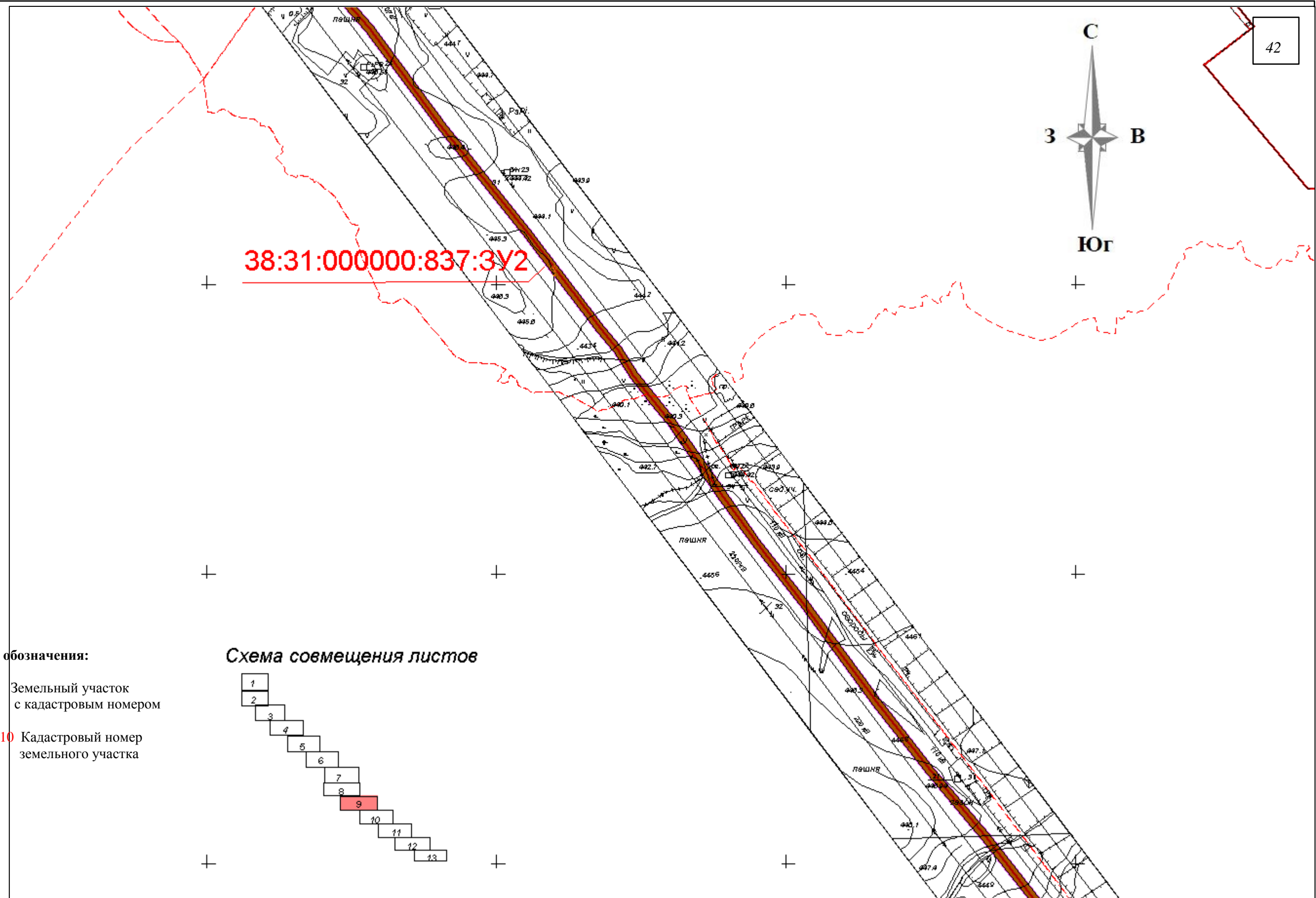
38:31:000017:896/чзу10

38:31:000017:322/чзу11

Разработал:	Постникова	Для строительства линейного объекта: Волоконно-оптическая линия связи «Иркутск-Ангарск-Усолье-Сибирское»		
		Проект планировки и межевания территории	Лист	Листов
Проверил:	Холод	План межевания территории 1:5000	8	13
			Акционерное общество «Радий»	



38:31:000000:837:3У2




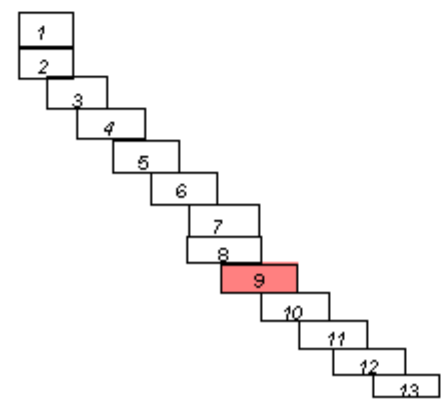

- Условные обозначения:**
-  Земельный участок с кадастровым номером
 - 38:31:000056:10 Кадастровый номер земельного участка

Схема совмещения листов



Разработал:	Постникова	Для строительства линейного объекта: Волоконно-оптическая линия связи «Иркутск-Ангарск-Усолье-Сибирское»			
		Проект планировки и межевания территории	Лист	Листов	
Проверил:	Холод	План межевания территории 1:5000		9	13
		Акционерное общество «Радий»			

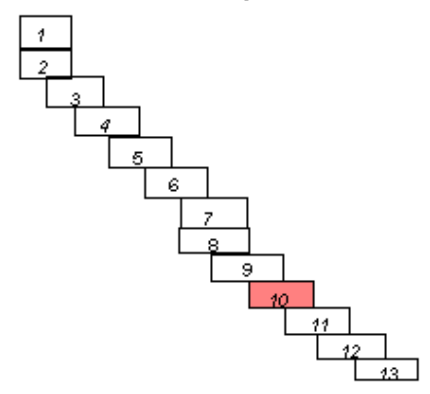


38:31:000000:837:3У2

38:31:000045:1224/чзу12

38:31:000045:1127/чзу13

Схема совмещения листов

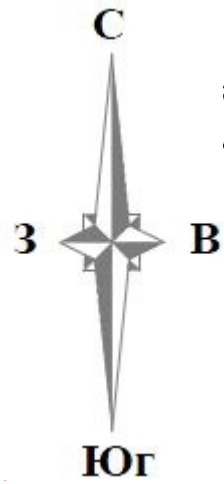


Условные обозначения:

- Земельный участок с кадастровым номером
- Часть земельного участка под строительство ВОЛС

38:31:000056:10 Кадастровый номер земельного участка

Разработал:	Постникова	Для строительства линейного объекта: Волоконно-оптическая линия связи «Иркутск-Ангарск-Усолье-Сибирское»		
		Проект планировки и межевания территории	Лист	Листов
Проверил:	Холод	План межевания территории 1:5000	10	13
			Акционерное общество «Радий»	



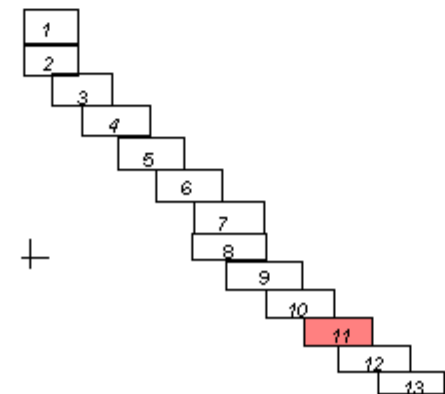
38:31:000000:837:3У2

38:31:000000:437/чзУ14



38:31:000000:436/чзУ15

38:31:000000:837:3У2

Схема совмещения листов




Условные обозначения:

-  Земельный участок с кадастровым номером
-  Часть земельного участка под строительство ВОЛС

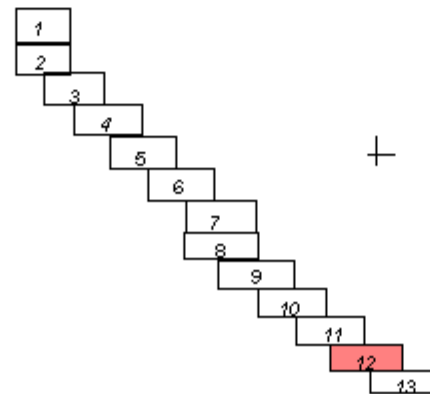
38:31:000056:10 Кадастровый номер земельного участка

Разработал:	Постникова	Для строительства линейного объекта: Волоконно-оптическая линия связи «Иркутск-Ангарск-Усолье-Сибирское»			
		Проект планировки и межевания территории	Лист	Листов	
Проверил:	Холод	План межевания территории 1:5000		11	13
					Акционерное общество «Радий»



38:31:000000:837:3У2

Схема совмещения листов



Условные обозначения:



Земельный участок с кадастровым номером

38:31:000056:10

Кадастровый номер земельного участка

Разработал:	Постникова	Для строительства линейного объекта: Волоконно-оптическая линия связи «Иркутск-Ангарск-Усолье-Сибирское»		
		Проект планировки и межевания территории	Лист	Листов
Проверил:	Холод	План межевания территории 1:5000	12	13
			Акционерное общество «Радий»	


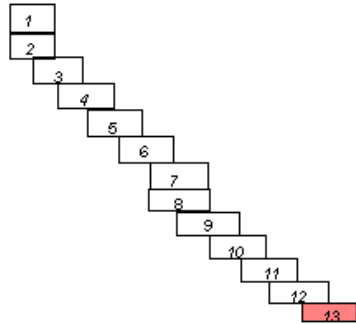


Схема совмещения листов



Условные обозначения:

- Земельный участок с кадастровым номером
- Часть земельного участка под строительство ВОЛС

38:31:000056:10 Кадастровый номер земельного участка

38:31:000000:837:3У2

38:31:000056:81/чзУ19

38:31:000056:403/чзУ18

38:31:000056:404/чзУ17

38:31:000056:406/чзУ16

38:31:000000:837:3У2

38:31:000000:837:3У2

Разработал:	Постникова	Для строительства линейного объекта: Волоконно-оптическая линия связи «Иркутск-Ангарск-Усолье-Сибирское»		
		Проект планировки и межевания территории	Лист	Листов
Проверил:	Холод	План межевания территории 1:5000	12	13
			Акционерное общество «Радий»	