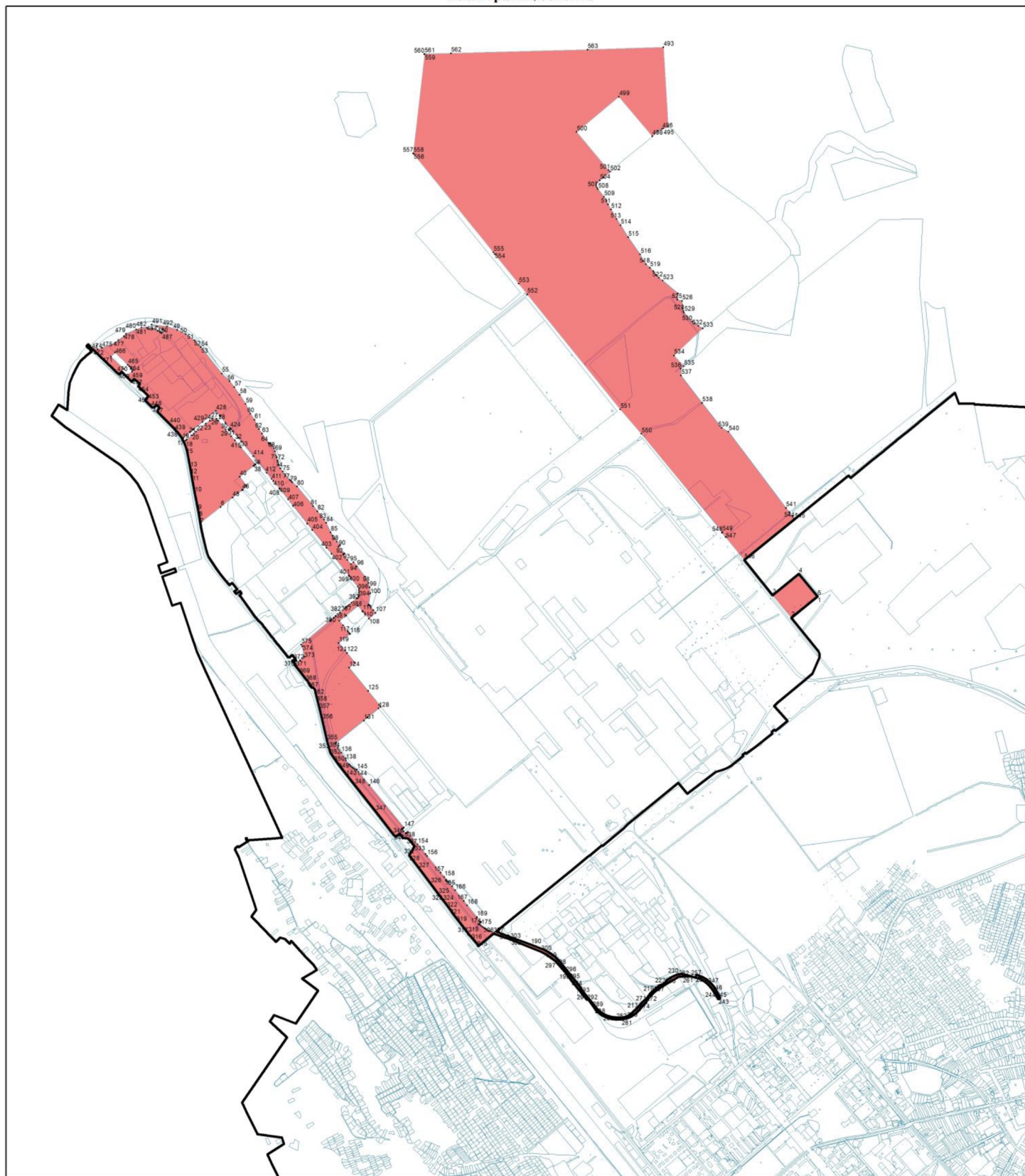





Раздел 4
План границ объекта




Используемые условные знаки и обозначения:

 Границы объекта "ПРОИЗВОДСТВЕННАЯ ЗОНА (ОБЪЕКТЫ IV,V КЛАССА ОПАСНОСТИ) (ПЗ-2)"

 Сведения из ЕГРН

 20 Обозначение и номер поворотной точки

 Границы административно-территориальных образований

Подпись _____ Дата 12 2020 .

Место для оттиска печати (при наличии) лица, составившего описание

Масштаб 1:25000