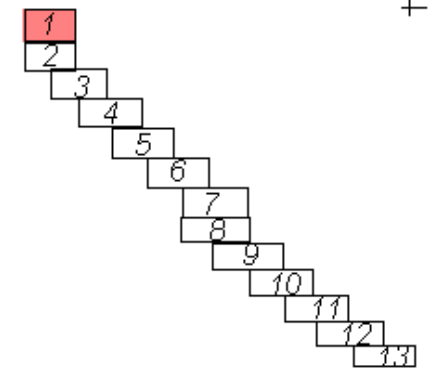


15

ВСЖД Красноярск

Схема совмещения листов



Условные обозначения:

- Граница земельного участка с кадастровым номером
- Граница полосы отвода линии связи
- Линия связи

38:31:000056:10 Кадастровый номер земельного участка

Разработал:	Постникова	Для строительства линейного объекта: Волоконно-оптическая линия связи «Иркутск-Ангарск-Усолье-Сибирское»		
		Проект планировки территории	1	Листов
Проверил:	Холод	План планировки территории 1:5000	1	13
			Акционерное общество «Радий»	

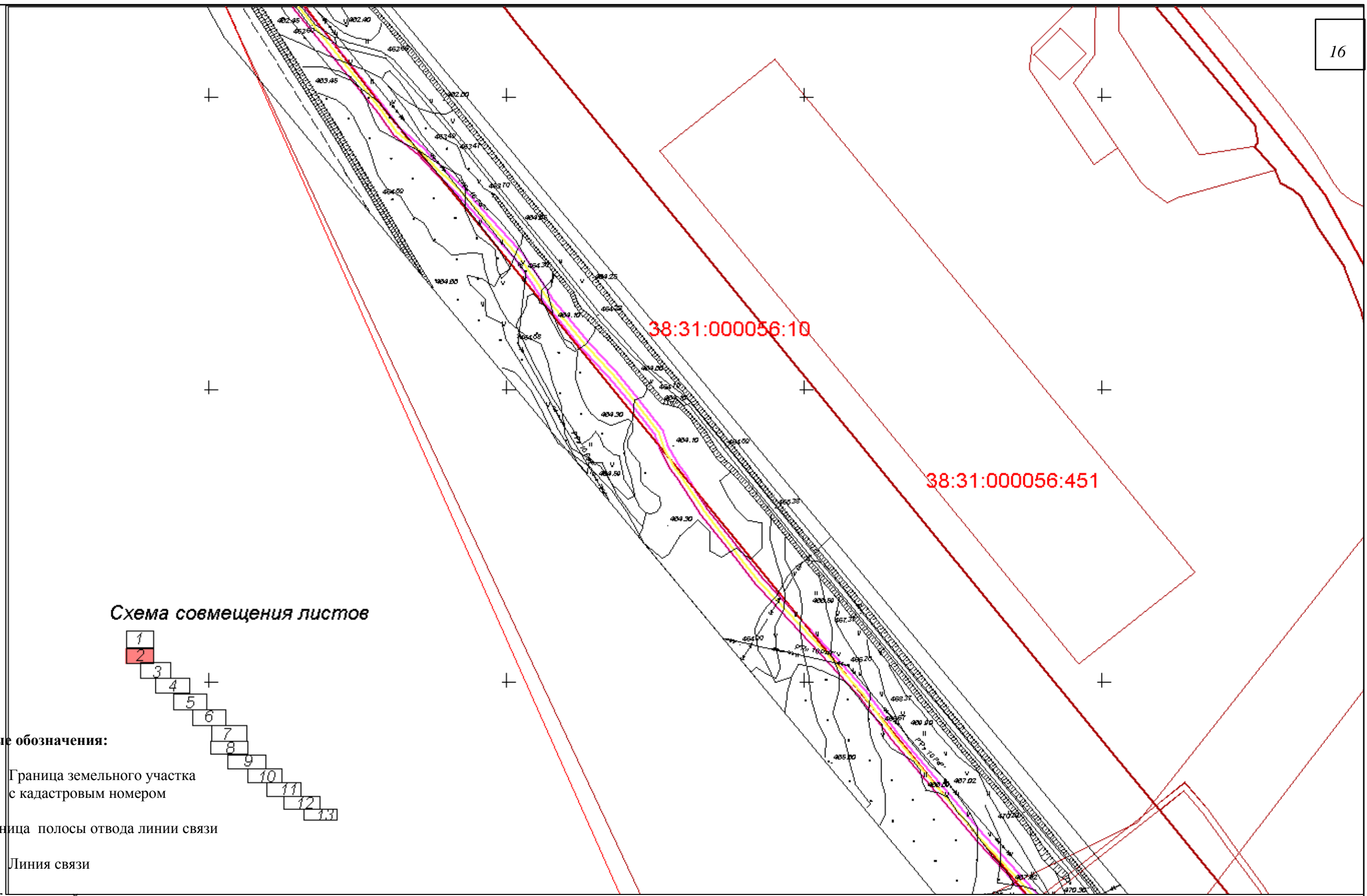
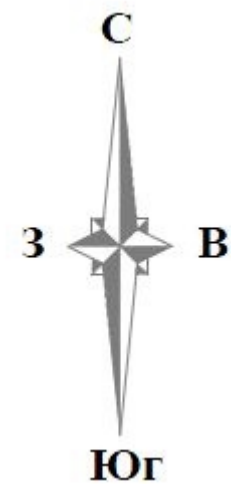
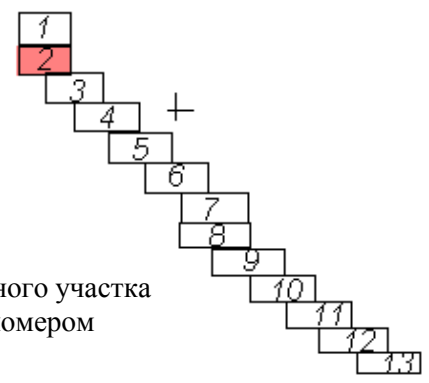





Схема совмещения листов

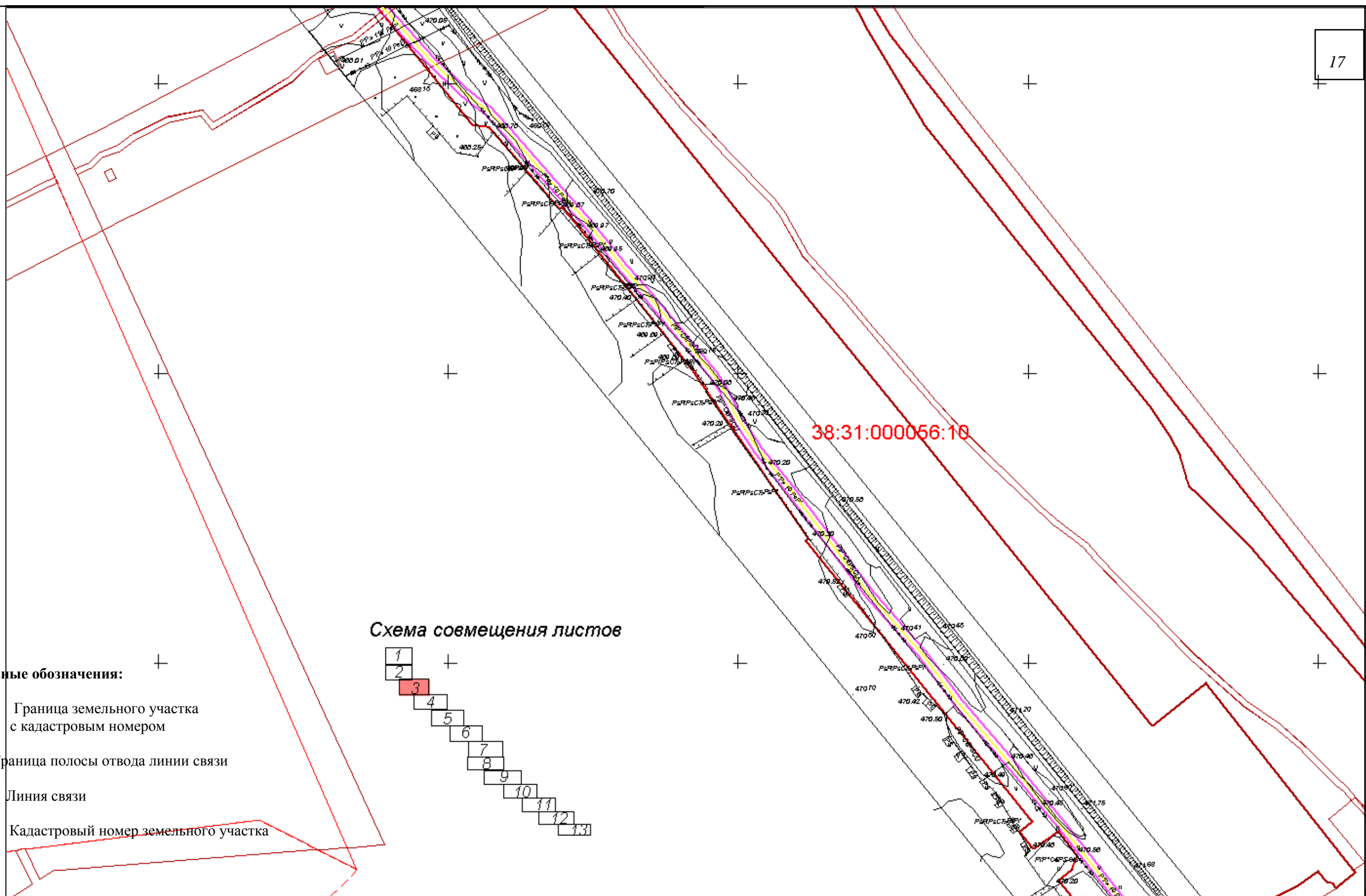
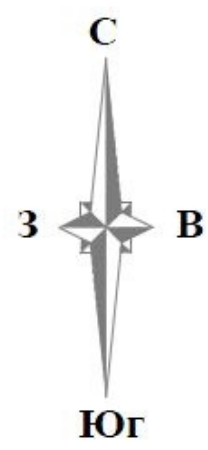


Условные обозначения:

-  Граница земельного участка с кадастровым номером
-  Граница полосы отвода линии связи
-  Линия связи

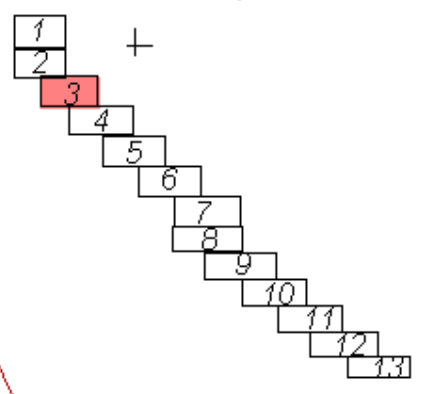
38:31:000056:10 Кадастровый номер земельного участка

Разработал:	Постникова	Для строительства линейного объекта: Волоконно-оптическая линия связи «Иркутск-Ангарск-Усолье-Сибирское»		
		Проект планировки территории	Лист	Листов
Проверил:	Холод	План планировки территории 1:5000	2	13
		Акционерное общество «Радий»		







38:31:000056:10

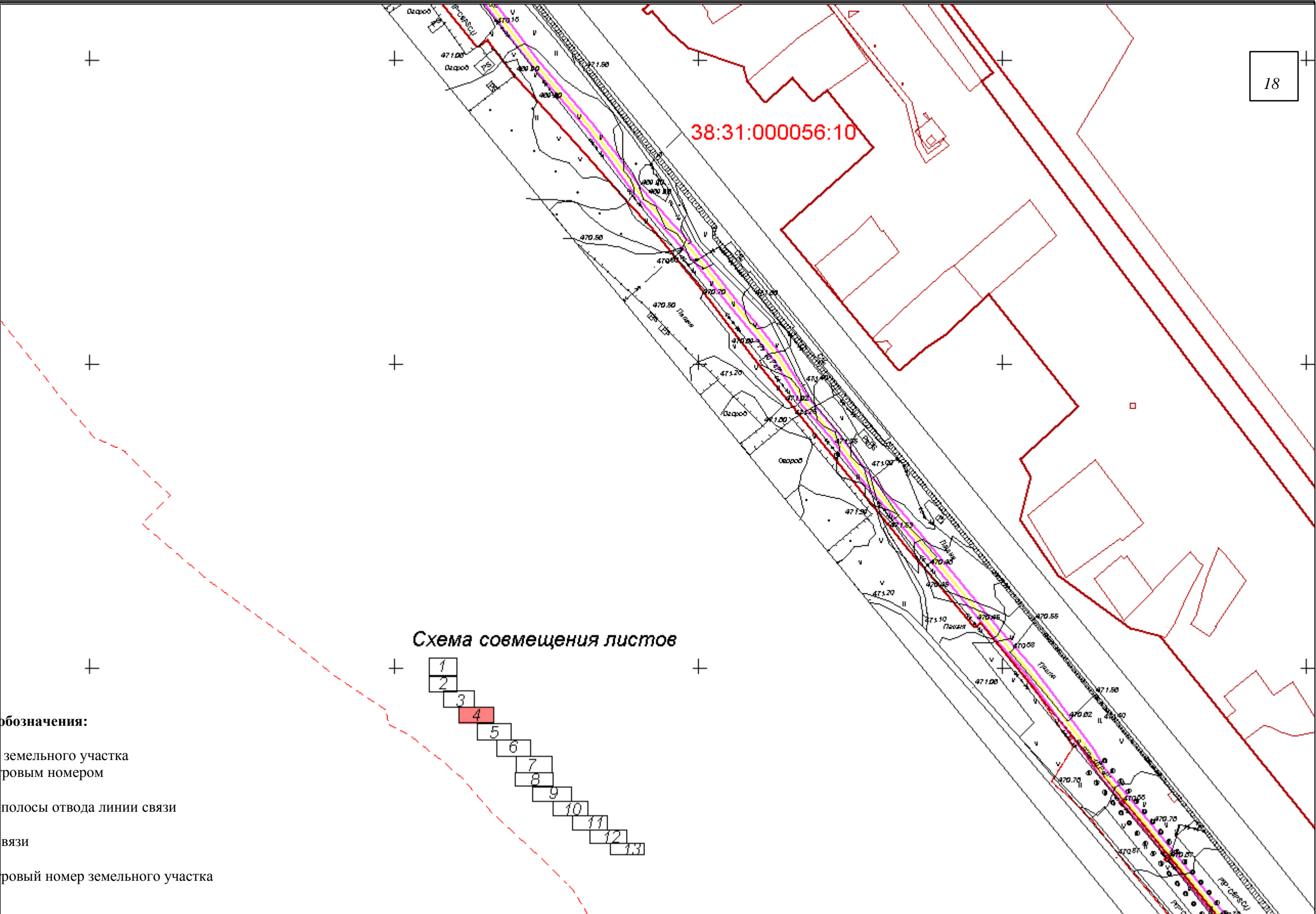

Схема совмещения листов



Условные обозначения:

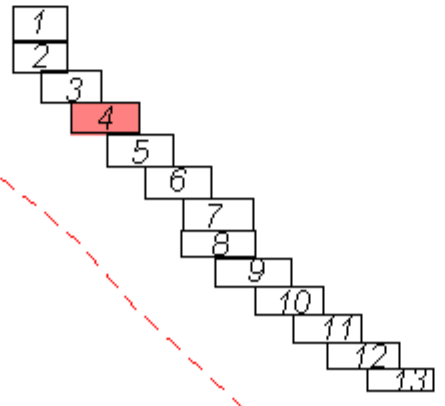
-  Граница земельного участка с кадастровым номером
-  Граница полосы отвода линии связи
-  Линия связи
-  38:31:000056:10 Кадастровый номер земельного участка

Разработал:	Постникова	Для строительства линейного объекта: Волоконно-оптическая линия связи «Иркутск-Ангарск-Усолье-Сибирское»		
		Проект планировки территории	Лист	Листов
Проверил:	Холод	План планировки территории 1:5000	3	13
			Акционерное общество «Радий»	



38:31:000056:10

Схема совмещения листов

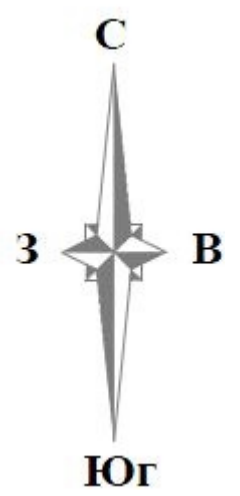


Условные обозначения:

- Граница земельного участка с кадастровым номером
- Граница полосы отвода линии связи
- Линия связи

38:31:000056:10 Кадастровый номер земельного участка

Разработал:	Постникова	Для строительства линейного объекта: Волоконно-оптическая линия связи «Иркутск-Ангарск-Усолье-Сибирское»		
		Проект планировки территории	Лист	Листов
Проверил:	Холод	План планировки территории 1:5000	4	13
		Акционерное общество «Радий»		



- Условные обозначения:**
- Граница земельного участка с кадастровым номером
 - Граница полосы отвода линии связи
 - Линия связи
- 38:31:000056:10 Кадастровый номер земельного участка

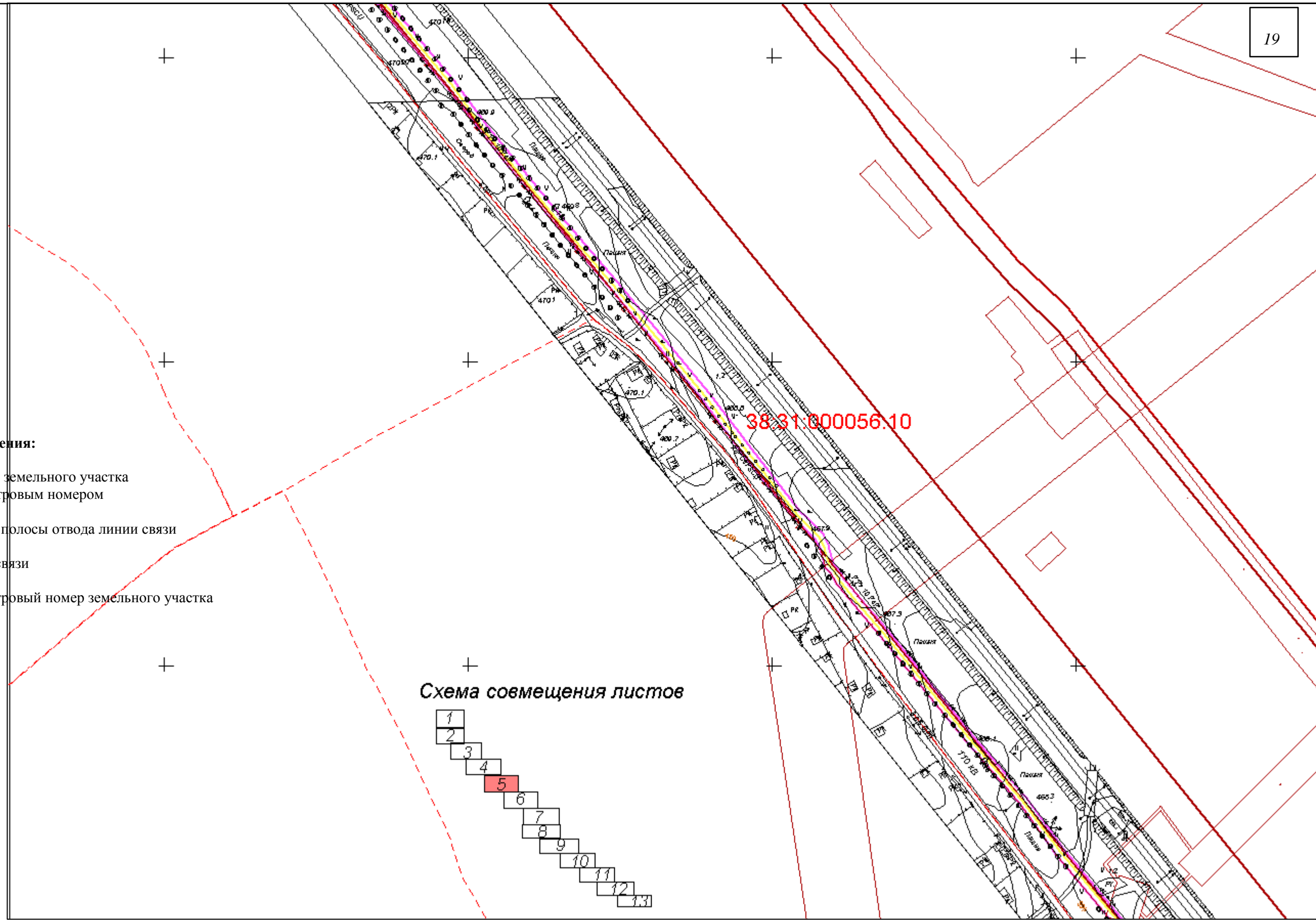
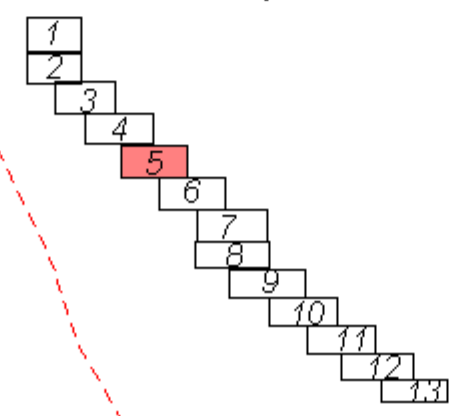



Схема совмещения листов



Разработал:	Постникова	Для строительства линейного объекта: Волоконно-оптическая линия связи «Иркутск-Ангарск-Усолье-Сибирское»		
		Проект планировки территории	Лист	Листов
Проверил:	Холод	Основной чертеж 1:5000	5	13
			Акционерное общество «Радий»	



- Условные обозначения:**
- Граница земельного участка с кадастровым номером
 - Граница полосы отвода линии связи
 - Линия связи
 - 38:31:000056:10 Кадастровый номер земельного

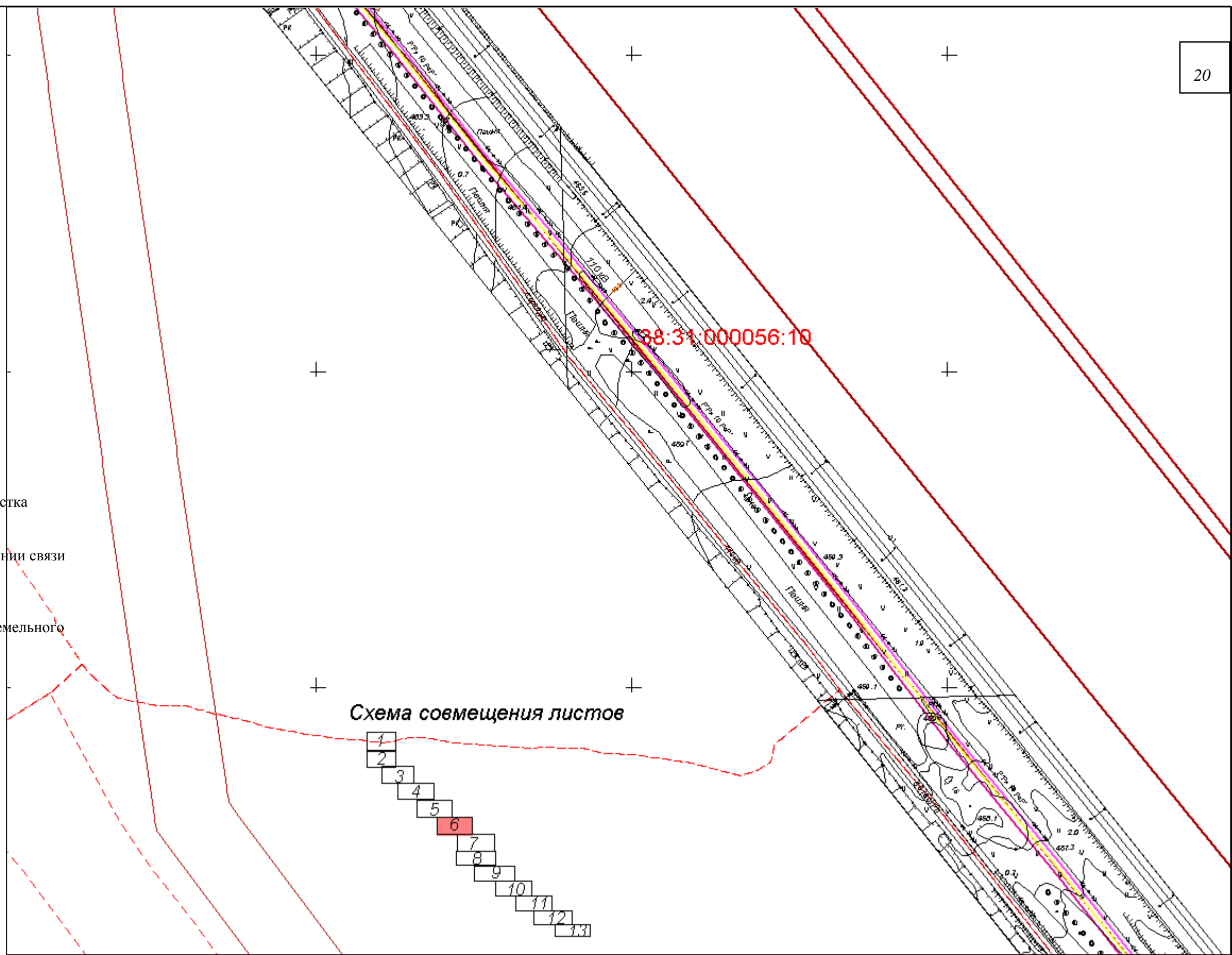
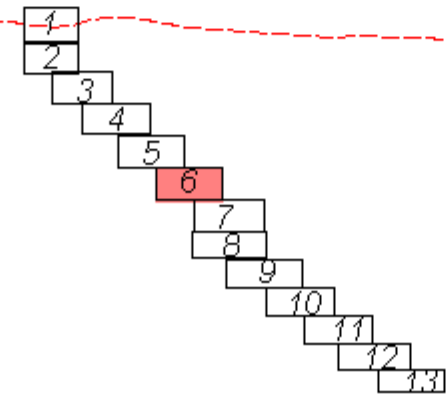


Схема совмещения листов



Разработал:	Постникова	Для строительства линейного объекта: Волоконно-оптическая линия связи «Иркутск-Ангарск-Усолье-Сибирское»		
Проверил:	Левит	Проект планировки территории	Лист	Листов
		Основной чертеж 1:5000	6	13
		Акционерное общество «Радий»		

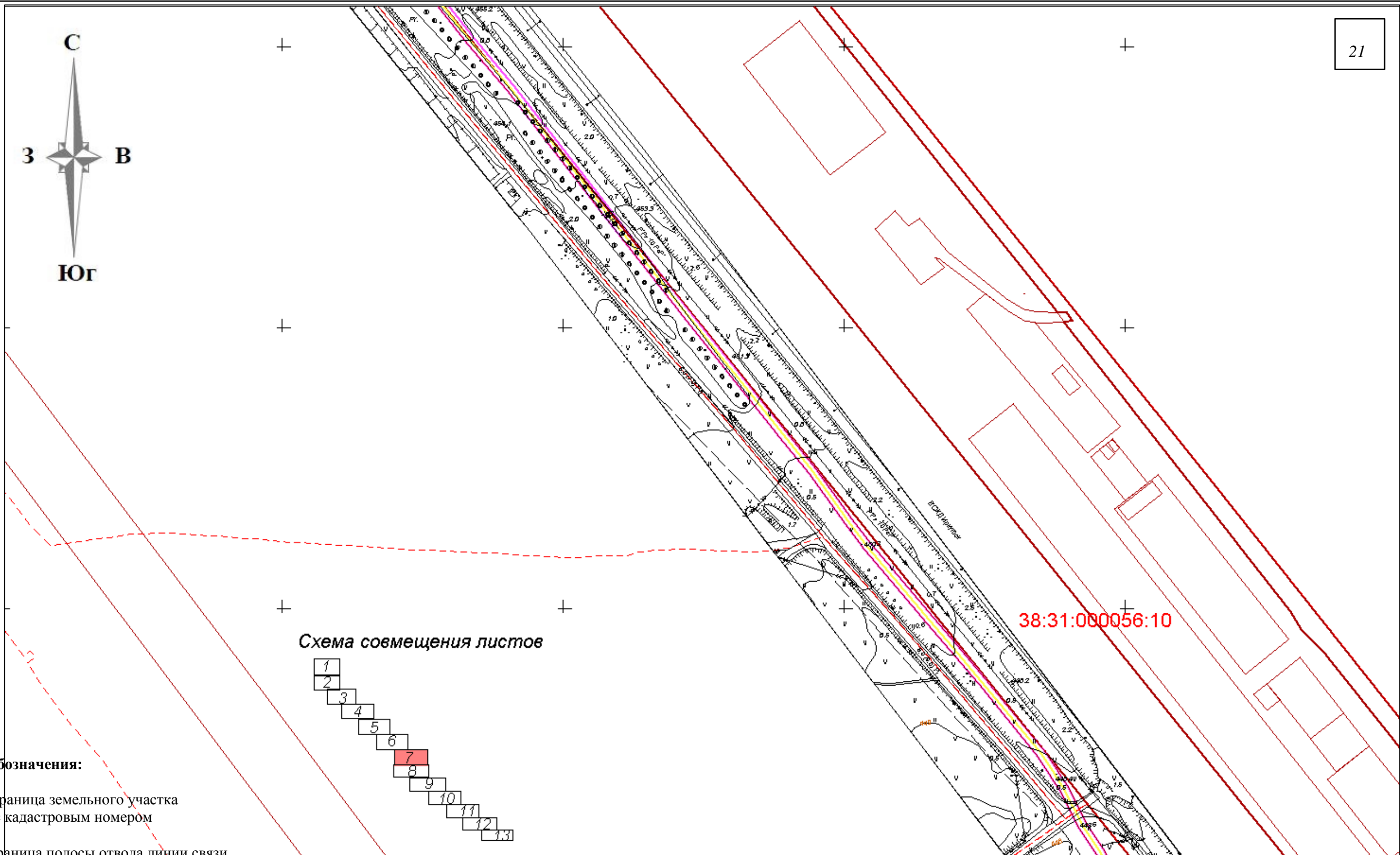

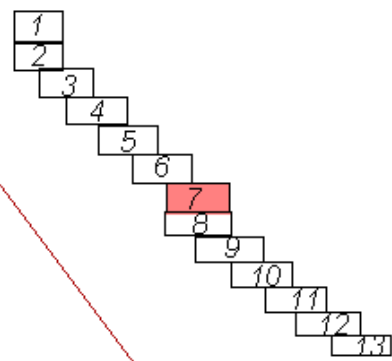


Схема совмещения листов



Условные обозначения:

Граница земельного участка с кадастровым номером

Граница полосы отвода линии связи

Линия связи


38:31:000056:10 Кадастровый номер земельного участка

Разработал:	Постникова	Для строительства линейного объекта: Волоконно-оптическая линия связи «Иркутск-Ангарск-Усолье-Сибирское»		
		Проект планировки территории	Лист	Листов
Проверил:	Холод	План планировки территории 1:5000	7	13
		Акционерное общество «Радий»		



22

Условные обозначения:

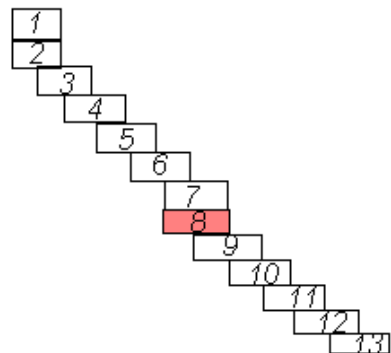
 Граница земельного участка с кадастровым номером

 Граница полосы отвода линии связи

 Линия связи

38:31:000056:10 Кадастровый номер земельного участка

Схема совмещения листов



38:31:000000:837

38:31:000017:896

38:31:000017:322

Разработал:	Постникова	Для строительства линейного объекта: Волоконно-оптическая линия связи «Иркутск-Ангарск-Усолье-Сибирское»		
		Проект планировки территории	Лист	Листов
Проверил:	Холод	План планировки территории 1:5000	8	13
			Акционерное общество «Радий»	

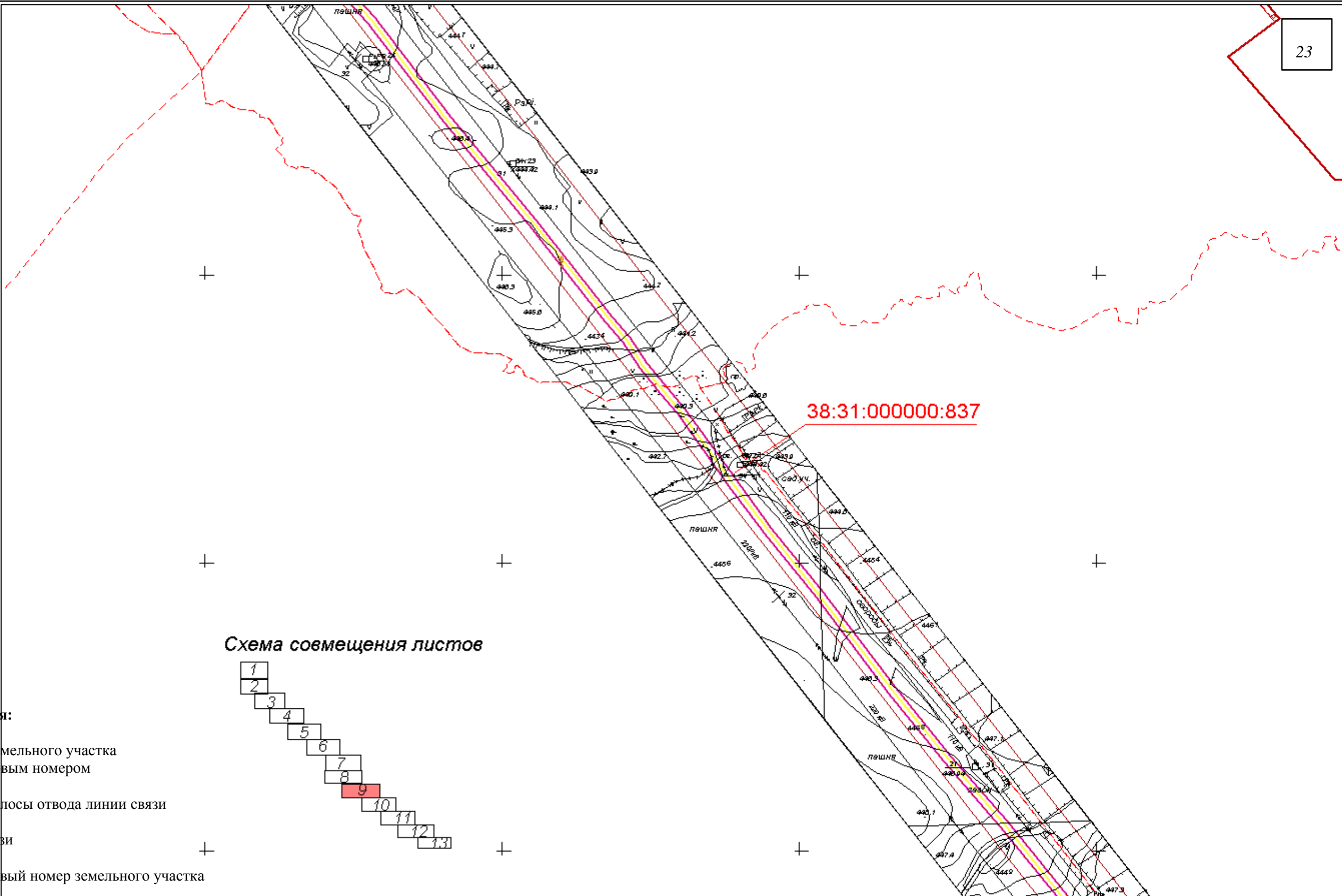

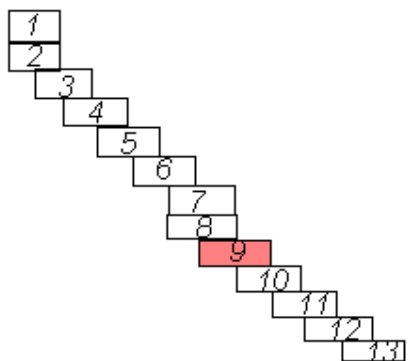


Схема совмещения листов



Условные обозначения:

- Граница земельного участка с кадастровым номером
- Граница полосы отвода линии связи
- Линия связи

38:31:000056:10 Кадастровый номер земельного участка

Разработал:	Постникова	Для строительства линейного объекта: Волоконно-оптическая линия связи «Иркутск-Ангарск-Усолье-Сибирское»		
		Проект планировки территории	Лист	Листов
Проверил:	Холод	План планировки территории 1:5000	9	13
		Акционерное общество «Радий»		

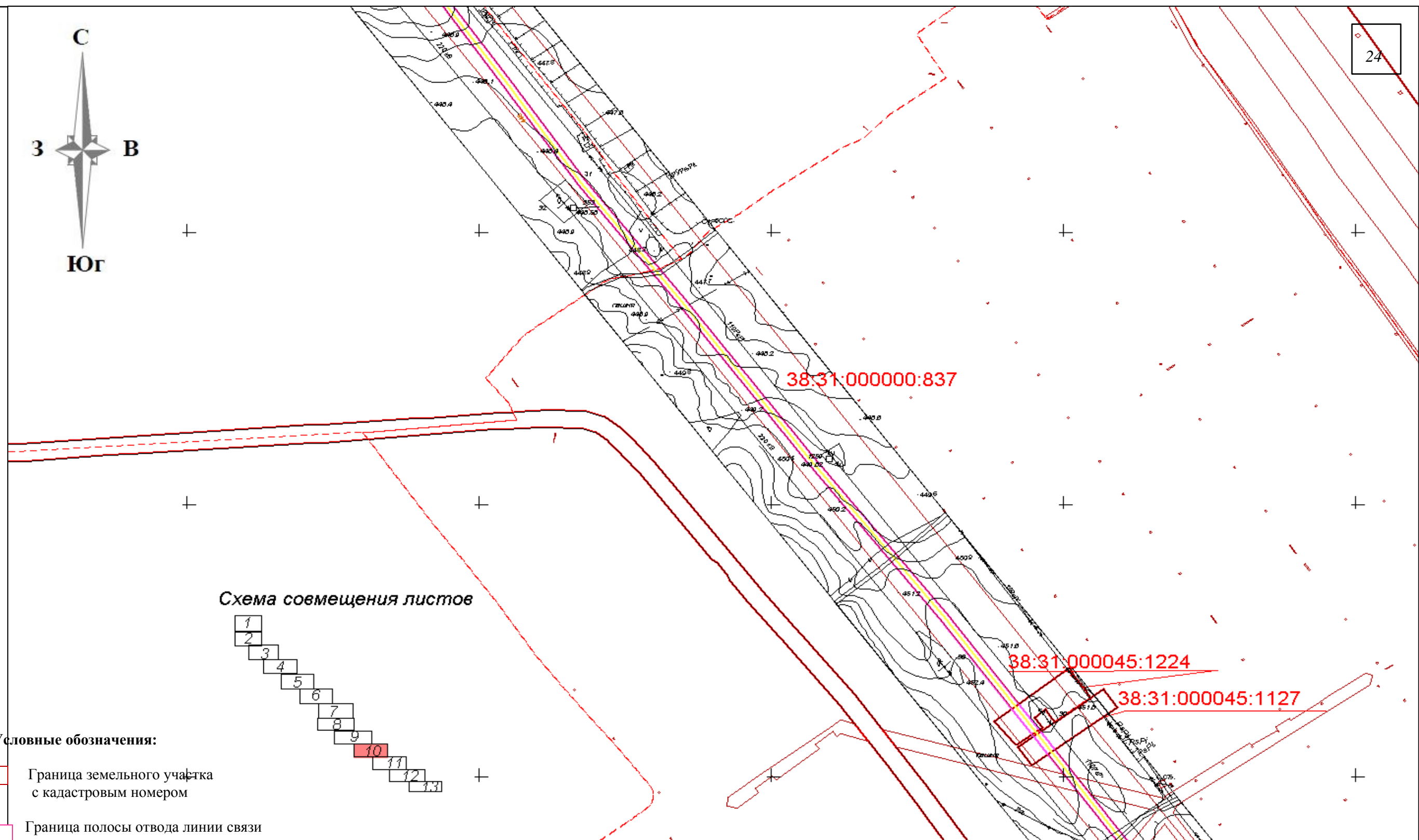
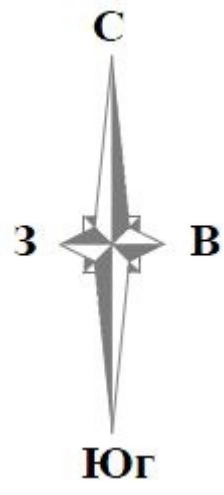
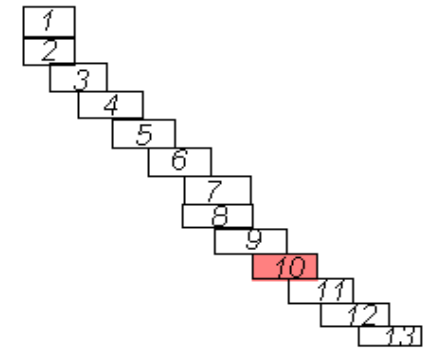





Схема совмещения листов

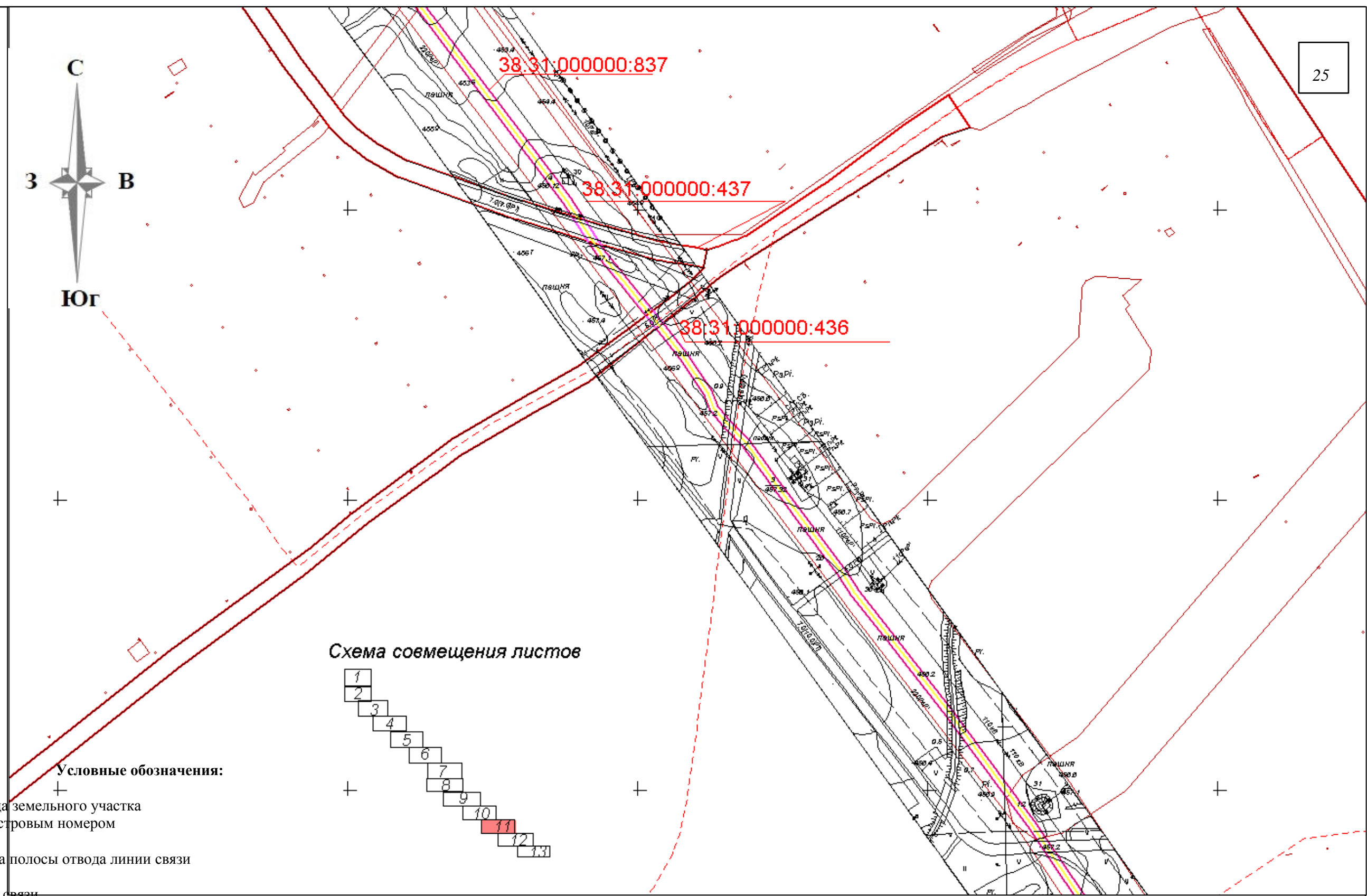
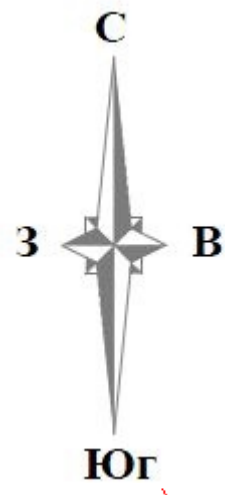


Условные обозначения:

-  Граница земельного участка с кадастровым номером
-  Граница полосы отвода линии связи
-  Линия связи

38:31:000056:10 Кадастровый номер земельного участка

Разработал:	Постникова	Для строительства линейного объекта: Волоконно-оптическая линия связи «Иркутск-Ангарск-Усолье-Сибирское»		
		Проект планировки территории	Лист	Листов
Проверил:	Холод	План планировки территории 1:5000	10	13
		Акционерное общество «Радий»		

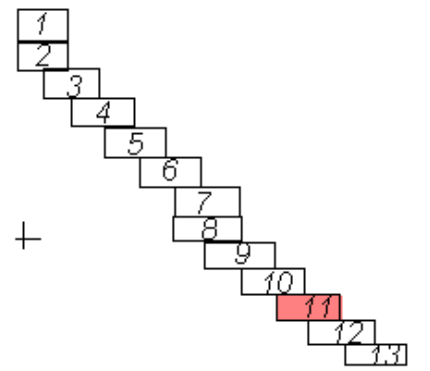


38:31:000000:837




38:31:000000:437

38:31:000000:436

Схема совмещения листов

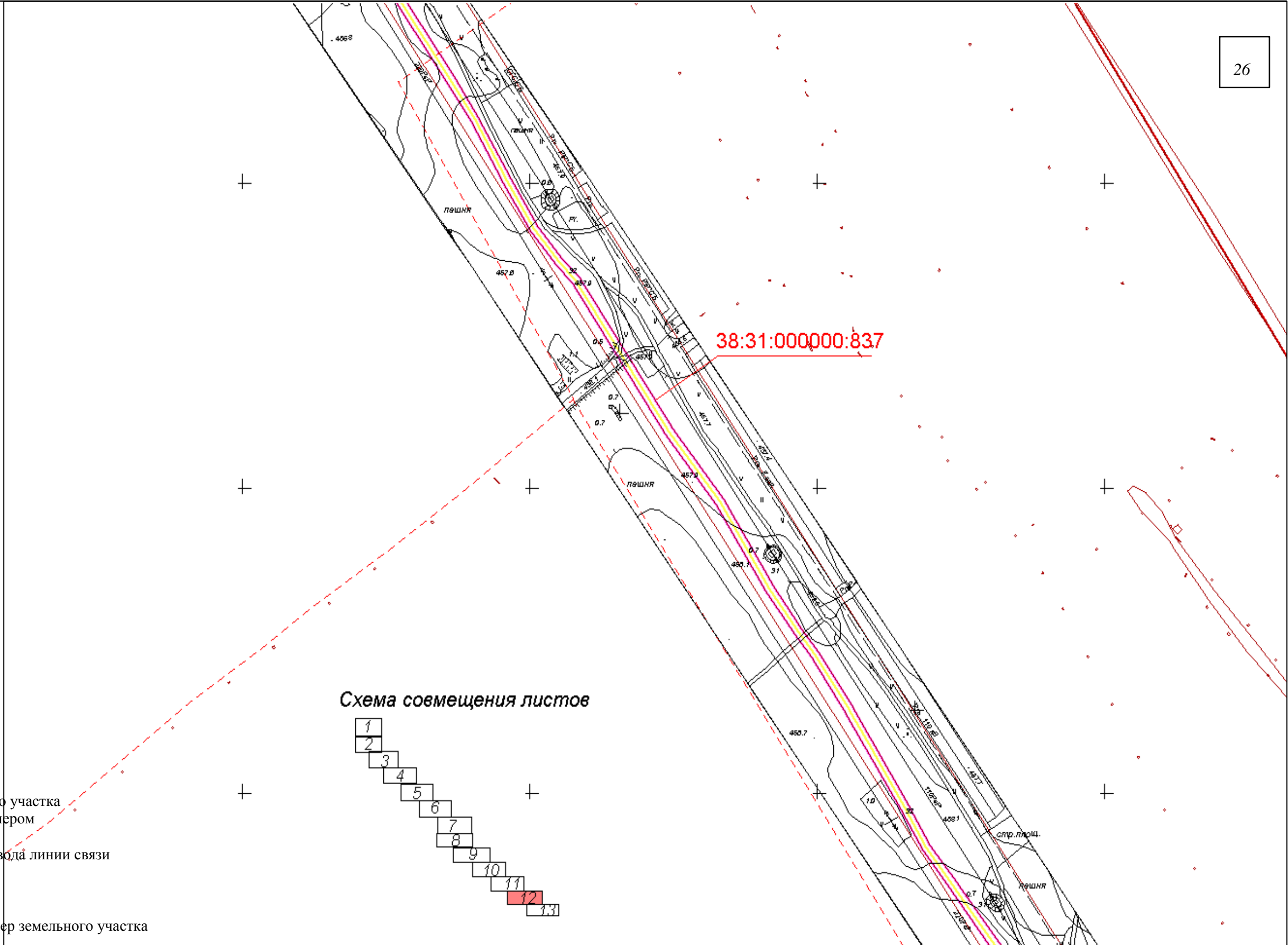


Условные обозначения:

-  Граница земельного участка с кадастровым номером
-  Граница полосы отвода линии связи
-  Линия связи

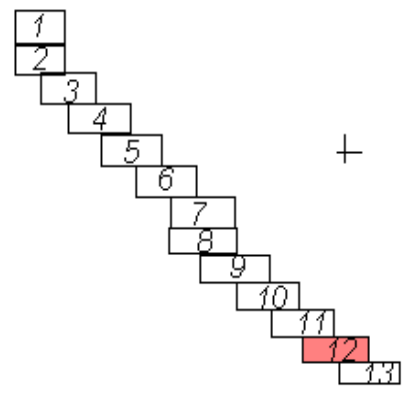
38:31:000056:10 Кадастровый номер земельного участка

Разработал:	Постникова	Для строительства линейного объекта: Волоконно-оптическая линия связи «Иркутск-Ангарск-Усолье-Сибирское»		
		Проект планировки территории	Лист	Листов
Проверил:	Холод	План планировки территории 1:5000	11	13
		Акционерное общество «Радий»		






38:31:000000:83.7

Схема совмещения листов



Условные обозначения:

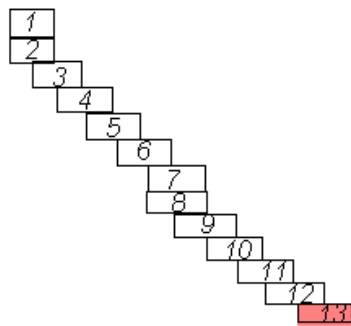
-  Граница земельного участка с кадастровым номером
-  Граница полосы отвода линии связи
-  Линия связи

38:31:000056:10 Кадастровый номер земельного участка

Разработал:	Постникова	Для строительства линейного объекта: Волоконно-оптическая линия связи «Иркутск-Ангарск-Усолье-Сибирское»		
		Проект планировки территории	Лист	Листов
Проверил:	Холод	План планировки территории 1:5000	12	13
		Акционерное общество «Радий»		



Схема совмещения листов



Условные обозначения:

- Граница земельного участка с кадастровым номером
- Граница полосы отвода линии связи
- Линия связи

38:31:000056:10 Кадастровый номер земельного участка

Разработал:	Постникова	Для строительства линейного объекта: Волоконно-оптическая линия связи «Иркутск-Ангарск-Усолье-Сибирское»		
		Проект планировки территории	Лист 12	Листов 13
Проверил:	Холод	План планировки территории 1:5000	Акционерное общество «Радий»	