



ОБЩЕСТВО С ОГРАНИЧЕННОЙ ОТВЕТСТВЕННОСТЬЮ

«ТЕХСЕРВИС»

665451 Российская Федерация, Иркутская область, г. Усолье-Сибирское, ул. Молотова, 80,

ИНН 3819005529, КПП 385101001 ОГРН 1023802138447

тел.: +7(395-43) 6-07-07, факс: +7(395-43) 6-16-16, E-mail: texservis.2@mail.ru

Свидетельство о допуске к работам по подготовке проектной документации, которые оказывают влияние на безопасность объектов капитального строительства
№0087.3-2016-1023802138447-П-52 от 08.04.2016г.

**ЗАКАЗЧИК- Администрация города Усолье-Сибирское.
Муниципальный контракт №29 от 06.03.2017г.**

**«ВОДОСНАБЖЕНИЕ УЛ.РОССИЙСКОЙ, ЛЕНИНГРАДСКОЙ
ИРКУТСКАЯ ОБЛАСТЬ, Г.УСОЛЬЕ-СИБИРСКОЕ**

ПРОЕКТ МЕЖЕВАНИЯ ТЕРРИТОРИИ ДЛЯ ЛИНЕЙНОГО ОБЪЕКТА

6222 - 17 - ПМТ

Положение о размещении линейного объекта.

Основная часть

ТОМ 1

г.Усолье-Сибирское, 2017г..



ОБЩЕСТВО С ОГРАНИЧЕННОЙ ОТВЕТСТВЕННОСТЬЮ

«ТЕХСЕРВИС»

665451 Российская Федерация, Иркутская область, г. Усолье-Сибирское, ул. Молотовая, 80,

ИНН 3819005529, КПП 385101001 ОГРН 1023802138447

тел.: +7(395-43) 6-07-07, факс: +7(395-43) 6-16-16, E-mail: texservis.2@mail.ru

Свидетельство о допуске к работам по подготовке проектной документации, которые оказывают влияние на безопасность объектов капитального строительства
№0087.3-2016-1023802138447-П-52 от 08.04.2016г.

ЗАКАЗЧИК- Администрация города Усолье-Сибирское.

Муниципальный контракт №29 от 06.03.2017г.

**«ВОДОСНАБЖЕНИЕ УЛ.РОССИЙСКОЙ, ЛЕНИНГРАДСКОЙ
ИРКУТСКАЯ ОБЛАСТЬ, Г.УСОЛЬЕ-СИБИРСКОЕ**

ПРОЕКТ МЕЖЕВАНИЯ ТЕРРИТОРИИ ДЛЯ ЛИНЕЙНОГО ОБЪЕКТА

6222 - 17 - ПМТ

Положение о размещении линейного объекта.

Основная часть

ТОМ 1

Директор
ООО «ТЕХСЕРВИС»:

С.Г.Черных

Начальник ОКП

А.В.Гусаров

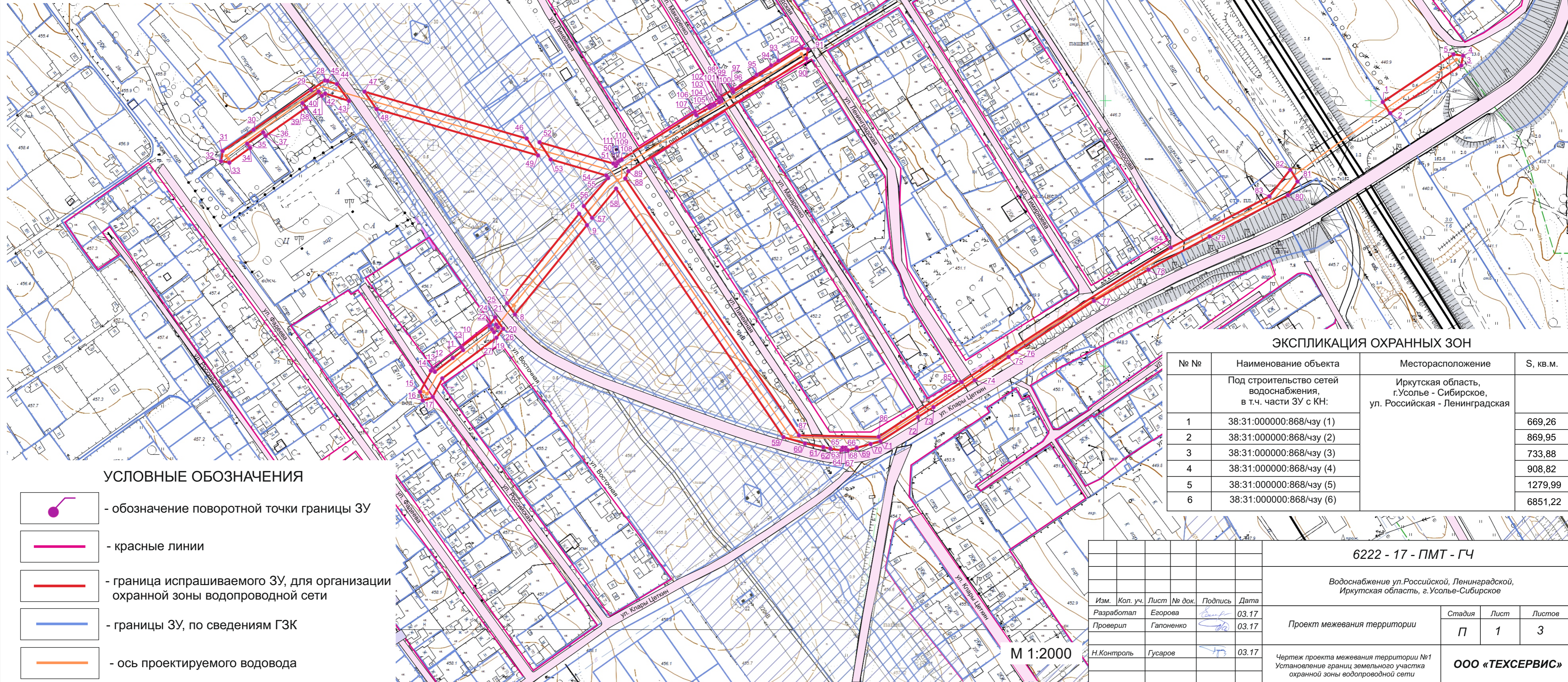
г.Усолье-Сибирское, 2017г..

ГРАФИЧЕСКАЯ ЧАСТЬ






ПРОЕКТ МЕЖЕВАНИЯ ТЕРРИТОРИИ ДЛЯ ЛИНЕЙНОГО ОБЪЕКТА

ЧЕРТЕЖ ПРОЕКТА МЕЖЕВАНИЯ ТЕРРИТОРИИ №1

Установление границ земельного участка охранной зоны водопроводной сети



УСЛОВНЫЕ ОБОЗНАЧЕНИЯ

-  - обозначение поворотной точки границы ЗУ
-  - красные линии
-  - граница испрашиваемого ЗУ, для организации охранной зоны водопроводной сети
-  - границы ЗУ, по сведениям ГЗК
-  - ось проектируемого водовода

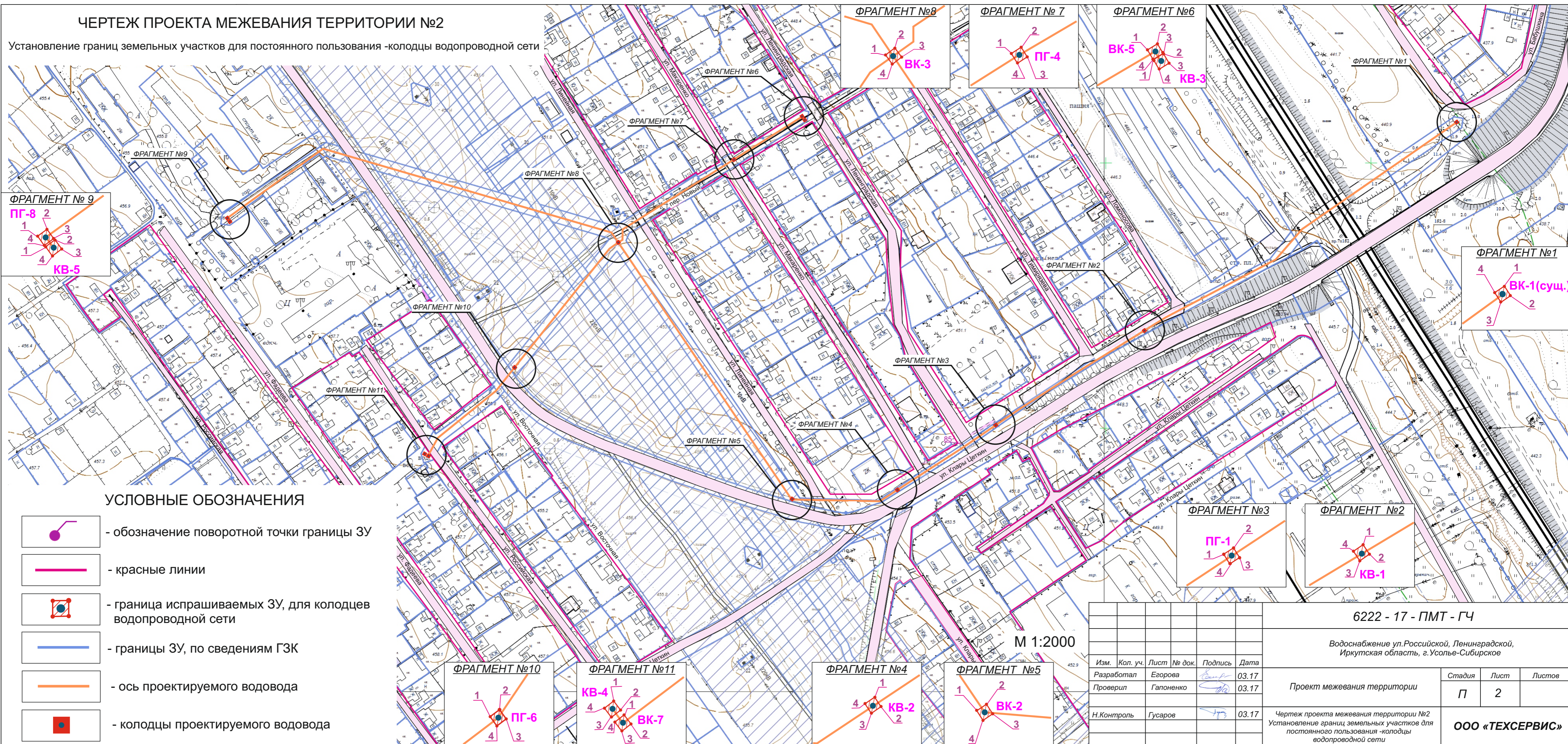
ЭКСПЛИКАЦИЯ ОХРАННЫХ ЗОН

№ №	Наименование объекта	Месторасположение	S, кв.м.
	Под строительство сетей водоснабжения, в т.ч. части ЗУ с КН:	Иркутская область, г.Усолье - Сибирское, ул. Российская - Ленинградская	
1	38:31:000000:868/чзу (1)		669,26
2	38:31:000000:868/чзу (2)		869,95
3	38:31:000000:868/чзу (3)		733,88
4	38:31:000000:868/чзу (4)		908,82
5	38:31:000000:868/чзу (5)		1279,99
6	38:31:000000:868/чзу (6)		6851,22





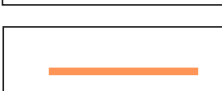

6222 - 17 - ПМТ - ГЧ					
Водоснабжение ул.Российской, Ленинградской, Иркутская область, г.Усолье-Сибирское					
Изм.	Кол. уч.	Лист	№ док.	Подпись	Дата
Разработал	Егорова				03.17
Проверил	Галоненко				03.17
Н.Контроль	Гусаров				03.17
Проект межевания территории				Стадия	Лист
Лист 1				П	3
Чертеж проекта межевания территории №1 Установление границ земельного участка охранной зоны водопроводной сети				ООО «ТЕХСЕРВИС»	




ЧЕРТЕЖ ПРОЕКТА МЕЖЕВАНИЯ ТЕРРИТОРИИ №2

Установление границ земельных участков для постоянного пользования - колодцы водопроводной сети



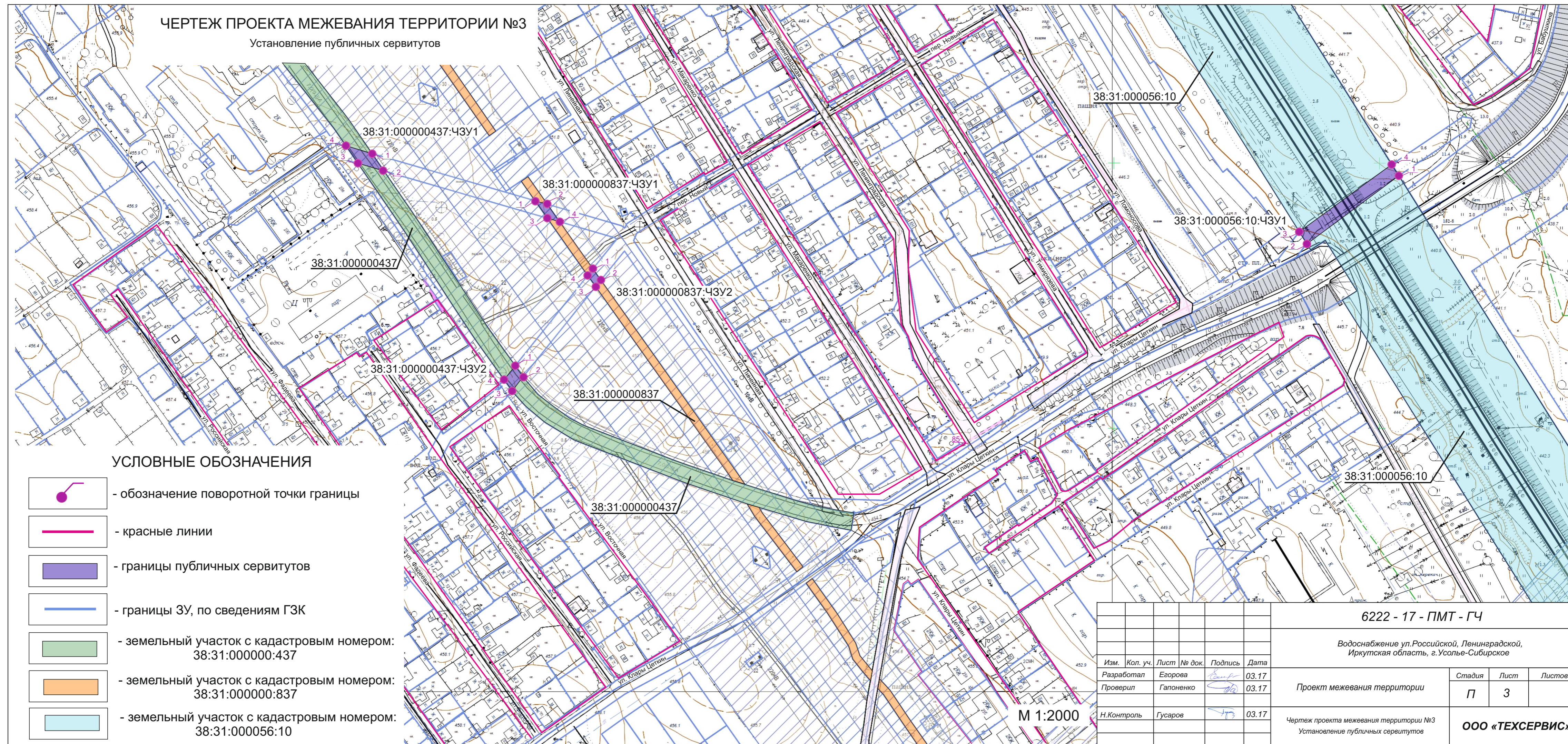
УСЛОВНЫЕ ОБОЗНАЧЕНИЯ

-  - обозначение поворотной точки границы ЗУ
-  - красные линии
-  - граница испрашиваемых ЗУ, для колодцев водопроводной сети
-  - границы ЗУ, по сведениям ГЗК
-  - ось проектируемого водовода
-  - колодцы проектируемого водовода








6222 - 17 - ПМТ - ГЧ					
Водоснабжение ул.Российской, Ленинградской, Иркутская область, г.Усолье-Сибирское					
Изм.	Кол. уч.	Лист	№ док.	Подпись	Дата
Разработал	Егорова				03.17
Проверил	Галоненко				03.17
Н.Контроль	Гусаров				03.17
Проект межевания территории				Стадия	Лист
П				2	Листов
Чертеж проекта межевания территории №2 Установление границ земельных участков для постоянного пользования - колодцы водопроводной сети				ООО «ТЕХСЕРВИС»	

ЧЕРТЕЖ ПРОЕКТА МЕЖЕВАНИЯ ТЕРРИТОРИИ №3




Установление публичных сервитутов



УСЛОВНЫЕ ОБОЗНАЧЕНИЯ

-  - обозначение поворотной точки границы
-  - красные линии
-  - границы публичных сервитутов
-  - границы ЗУ, по сведениям ГЗК
-  - земельный участок с кадастровым номером:
38:31:000000:437
-  - земельный участок с кадастровым номером:
38:31:000000:837
-  - земельный участок с кадастровым номером:
38:31:000056:10

М 1:2000

						6222 - 17 - ПМТ - ГЧ			
						Водоснабжение ул.Российской, Ленинградской, Иркутская область, г.Усолье-Сибирское			
Изм.	Кол. уч.	Лист	№ док.	Подпись	Дата	Проект межевания территории	Стадия	Лист	Листов
Разработал	Егорова				03.17		П	3	
Проверил	Галоненко				03.17				
Н.Контроль	Гусаров				03.17	Чертеж проекта межевания территории №3 Установление публичных сервитутов	ООО «ТЕХСЕРВИС»		